



**PLAN
DE
LIÉGE
ET DE
LA BANLIEUE**



**AVEC GUIDE
DES TRAMWAYS
ET TROLLEYBUS**

ÉDITÉ PAR LES

Sté Ame des T.U. de LIÉGE & EXTENSIONS
Sté Nle des CHEMINS DE FER VICINAUX
Sté Ame des RAILWAYS ÉCONOMIQUES
DE LIÉGE SERAING & EXTENSIONS



Place de la République Française

Carrefour :
« Université - Cathédrale »

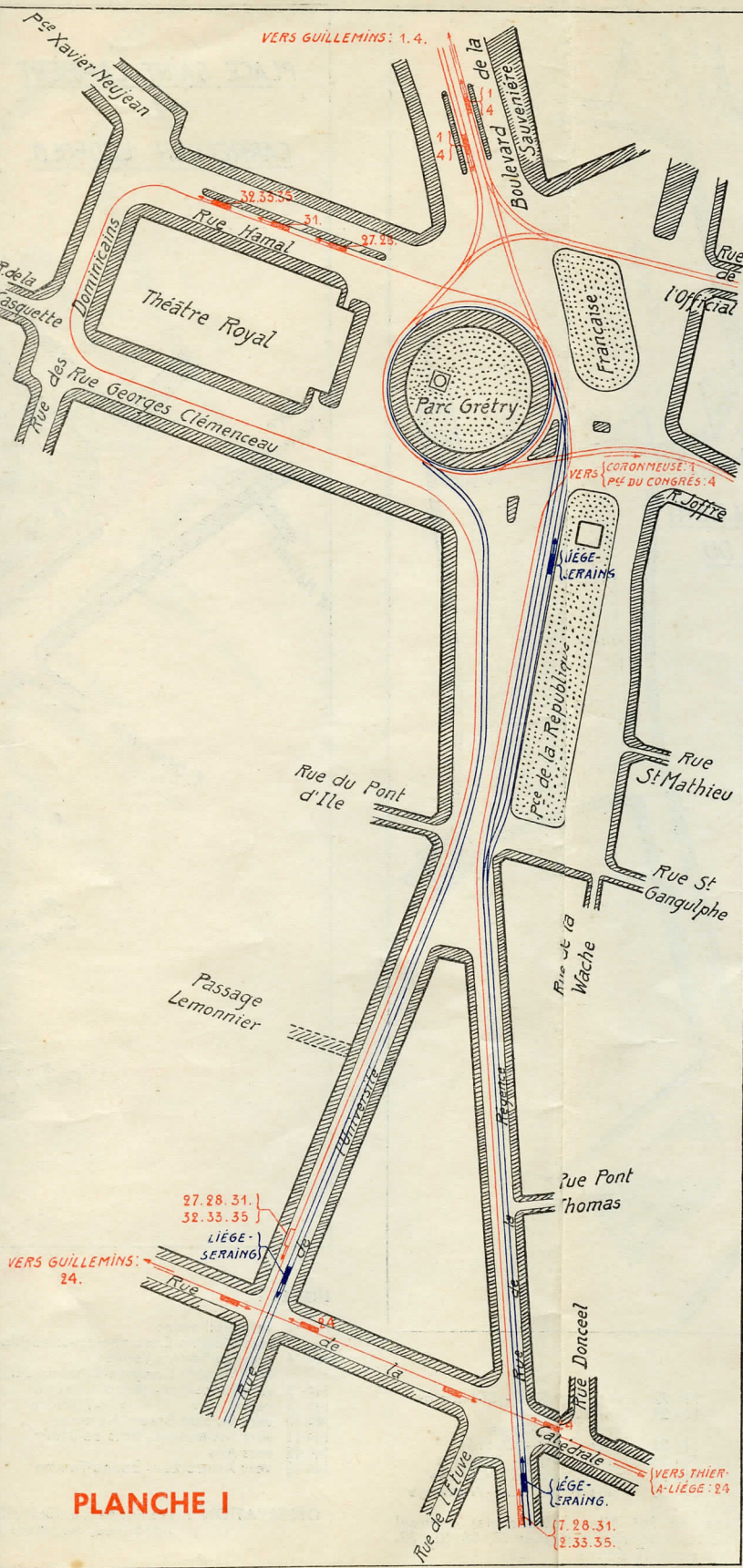
Carrefour :
« Régence - Cathédrale »

LIGNES:

- N° 1 vers Guillemins
- N° 1 vers Coronmeuse-Exposition
- N° 4 vers Guillemins
- N° 4 vers Congrès-Exposition
- N° 27 vers Fétinne-Kinkempois
- N° 28 vers Vennes-Streupas
- N° 31 vers Chênée-Trooz
- N° 32 vers Grivegnée-Gds Prés-Vaux
- N° 33 vers Grivegnée-Bêchuron-Vaux
- N° 35 vers Bonne Femme-Robermont
- L. S. (Liège-Seraing).

OBSERVATIONS:

- 1) Les lignes 27-28-31-32-33-35 donnent correspondance avec billet de correspondance aux lignes:
 - a) 1 et 4 et vice-versa
 - b) 20-21-22-24-25-26-29-36 Place du Roi Albert
 - c) 5-6-10-11-12-13-18 Place St-Lambert.



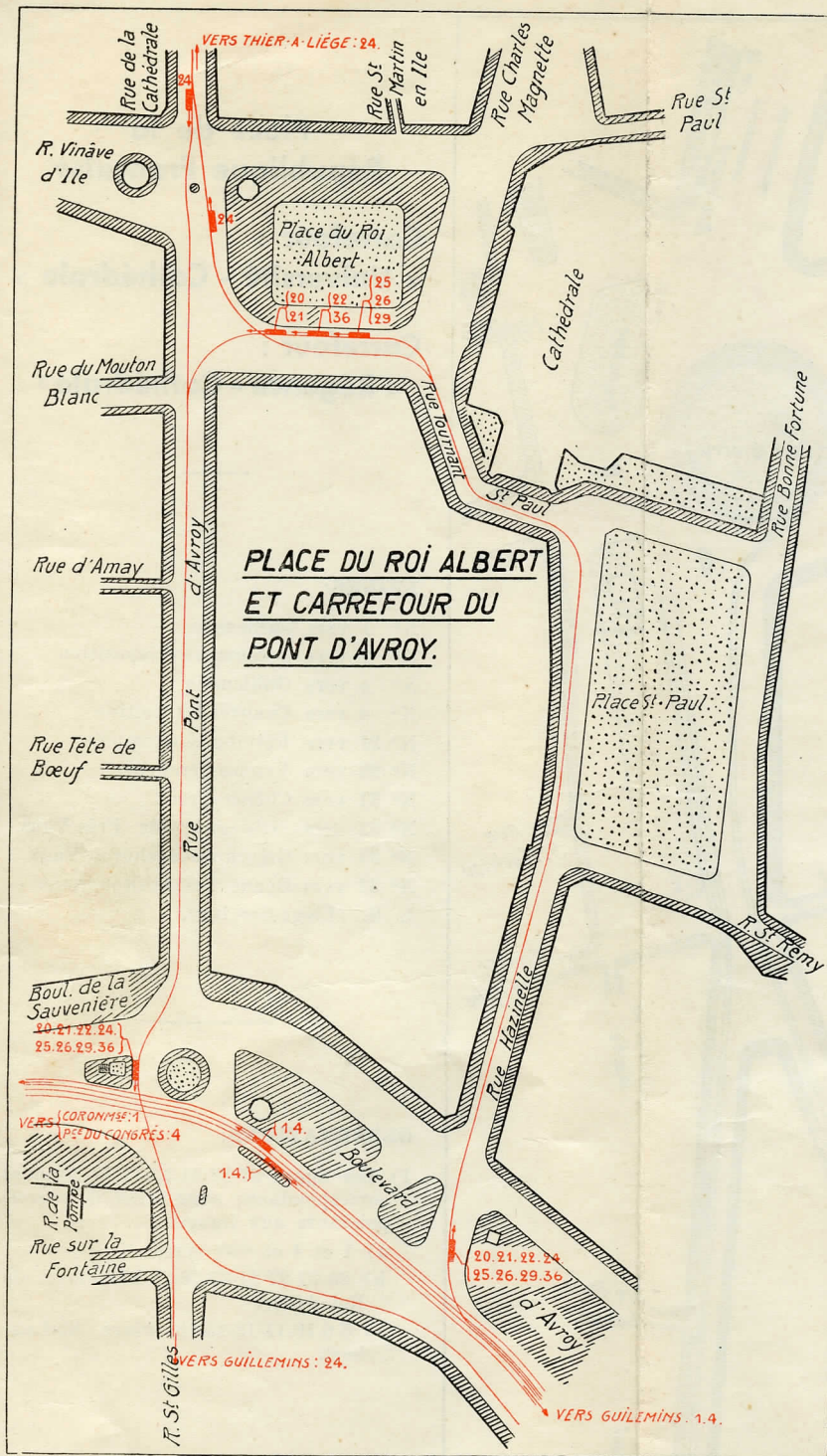


PLANCHE II

LIGNES :

N° 1	vers Guillemins vers Coronmeuse - Exposition
N° 4	vers Guillemins - Vennes vers Congrès - Exposition
N° 20	vers Louvrex - Coïnte
N° 21	vers Laveu - St-Gilles

N° 22	vers Buenville - St-Nicolas
N° 24	vers Guillemins vers Thor-à-Liège
N° 25	vers Reory - Ougrée
N° 26	vers Vadrée - Streupas
N° 29	vers Guillemins - Chênée
N° 36	vers Nniot - Ste-Walburge

OBSERVATION : Les lignes ayant leur terminus Place du Roi Albert (Cathédrale) donnent correspondance avec billet de correspondance aux lignes 27, 28, 31, 32, 33, 35, Place de la République Française (Théâtre).

PLACE SAINT LAMBERT
ET
CARREFOUR LÉOPOLD.

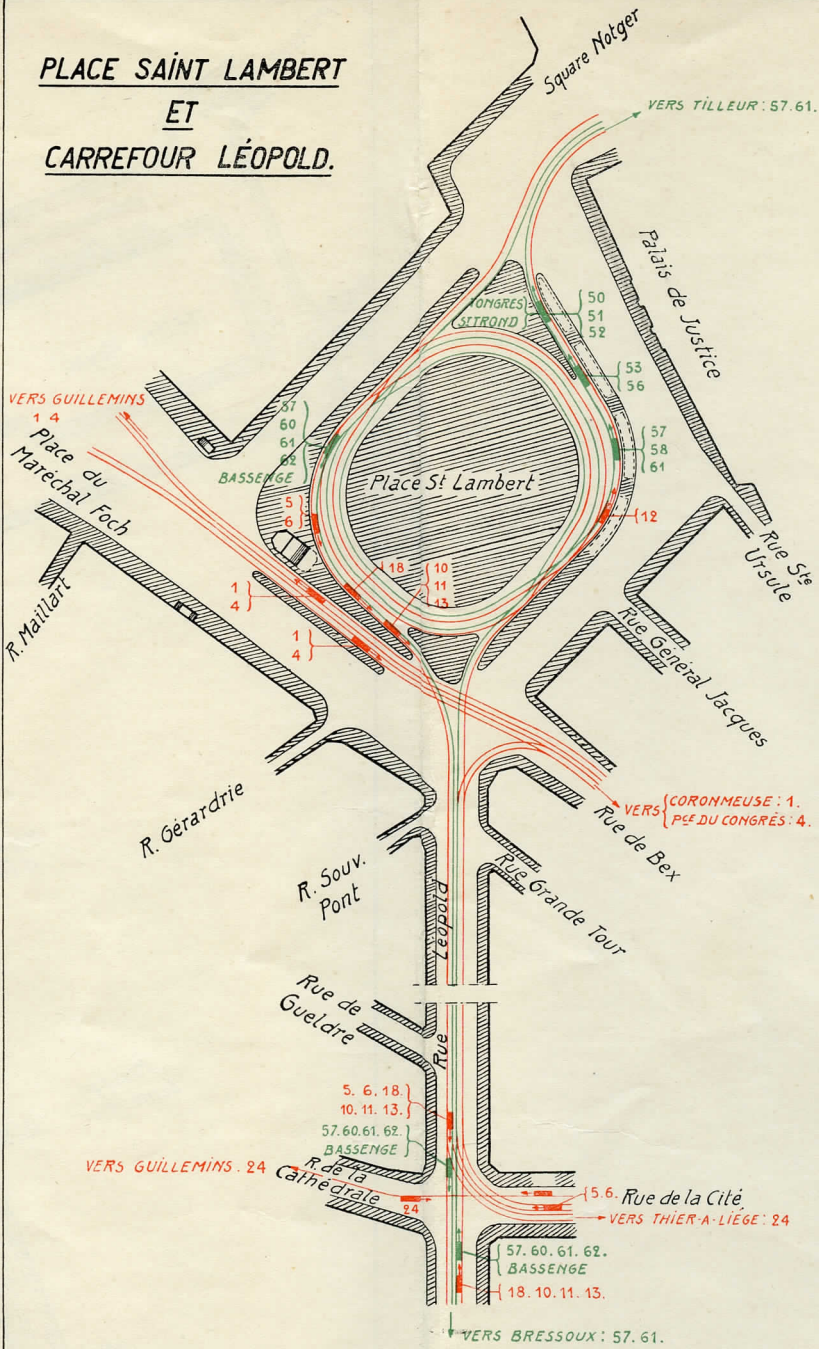


PLANCHE III

LIGNES :

- No 1 vers Guillemins
vers Maghin-Coronmeuse-Exposition
- No 4 vers Guillemins-Vennes
vers Maghin-Congrès-Bressoux Exposition
- No 5 vers Exposition-Herstal-Vivegnis
- No 6 vers " " -Wandre
- No 10 vers Bois-de-Breux - Fléron
- No 11 vers Robermont - Bois de-Breux
- No 12 vers Ans
- No 13 vers Amercœur - Bonne-Femme

- No 18 vers Bressoux-Exposition
- No 50 vers Rocour
- No 51 vers Vottem
- No 52 vers Ste-Walburge
- No 53 vers Hologne-Jemeppe sur/Meuse
- No 56 vers Montegnée
- No 57 vers Tilleur ou vers Bressoux
- No 58 vers Alleur
- No 60 vers Bressoux Jupille
- No 61 vers Bressoux
- No 62 vers La Préalée

OBSERVATION : Les lignes 5, 6, 10, 11, 12, 13, 18 donnent correspondance, avec billets de correspondance, aux lignes 27, 28, 31, 32, 33, 35, Place de la République Française.

CARREFOURS:

DU PONT DE LA BOVERIE ET DU PONT DE LONGDOZ.

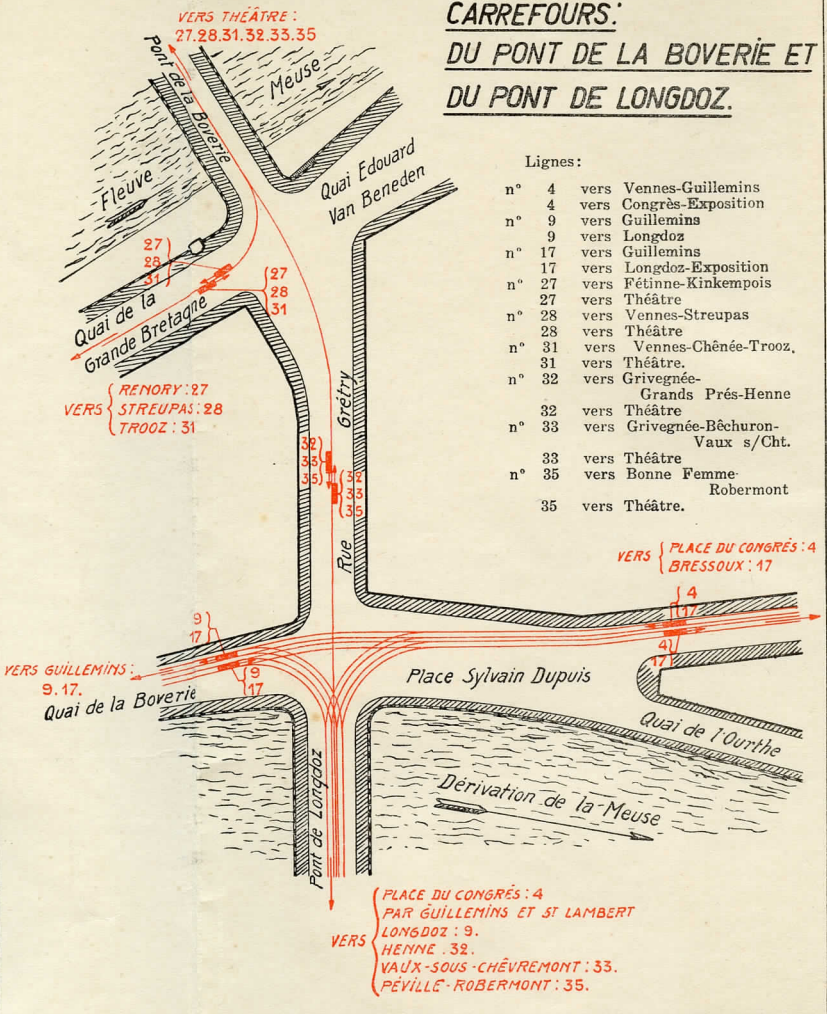


PLANCHE IV

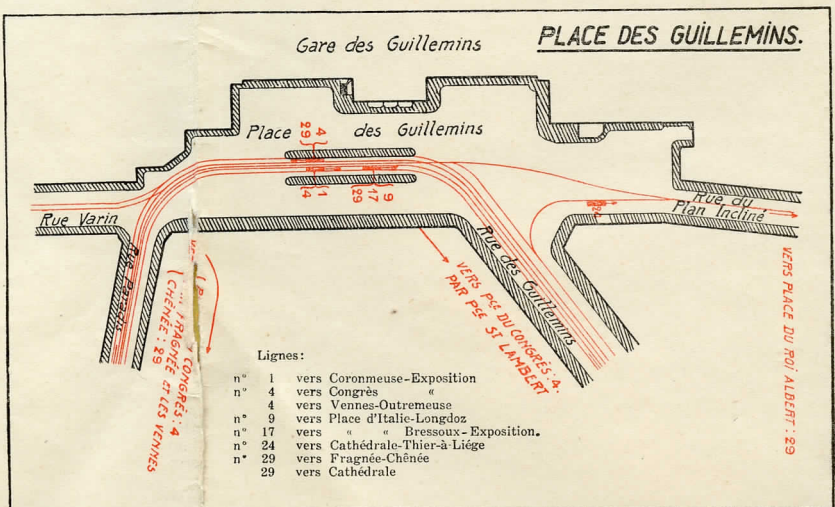


PLANCHE V

1945 Collet Joseph.
Impasse Maucors 16
Sierge

Méthode à suivre pour l'utilisation du guide

Le guide des « Transports en Commun de la Ville de Liège », édité par la Société des Tramways Unifiés de Liège et Extensions, la Société Nationale des Chemins de fer Vicinaux, et la Société des Railways Economiques de Liège-Seraing et Extensions, est présenté aux voyageurs soucieux d'effectuer des déplacements rapides sans aucune crainte d'erreur.

Ce guide comprend :

1° la nomenclature des lignes exploitées par ces Sociétés;
2° les renseignements généraux concernant les tarifs et règlements de ces sociétés;

3° la table schématique de chacune de ces lignes, comportant :

- l'itinéraire complet suivi par la ligne,
- les points d'arrêt de la ligne,
- les points de section et éventuellement les points de demi-section de la ligne,
- les points de rencontre de la ligne avec les lignes susceptibles d'être empruntées en correspondance,
- les monuments et établissements rencontrés le long de la ligne;

4° Une planche reproduisant les principaux carrefours;

5° la nomenclature des rues contenues dans les planches du plan de la Ville de Liège et environs, annexé au guide. Ce plan est divisé en bandes, elles-mêmes subdivisées en cases repérées par chiffres.

En regard du nom des rues reprises à la nomenclature des rues, est renseigné le numéro ou la dénomination des lignes passant dans la rue ou à proximité de la rue.

L'ensemble de ces renseignements permet au voyageur de déterminer sans difficulté, les lignes qu'il doit utiliser.

Pour ce faire, il doit :

1° consulter le répertoire des rues et voir, en regard de la rue où il se trouve, quelles sont les lignes passant à proximité de cette rue;

2° voir, dans le même répertoire, en regard de la rue où il doit se rendre, quelles sont les lignes passant à proximité de cette rue.

1^{er} cas : trajet direct.

Le numéro de ligne, qui se répète en regard des deux rues, est le numéro de la ligne que doit emprunter le voyageur.

EXEMPLE : le voyageur se trouve à l'arrêt Blonden et doit se rendre à la rue aux Chevaux. Le répertoire des rues indique :

42		Blonden	Av.		3	1-4-17-25-26- Liège-Sg.
21		Chevaux	R. aux		5	1-5-6-62 L. B.

Le chiffre 1 se répète en regard des deux rues : c'est la ligne n° 1 que devra utiliser le voyageur.

En s'en référant ensuite, à la table schématique de la ligne n° 1, le voyageur pourra suivre, aisément, les détails du parcours qu'il effectue (arrêts, monuments, établissements, sections, etc.).

2^{me} cas : trajet en correspondance.

Aucun numéro de ligne ne se répète en regard des noms des rues ? Il faut effectuer un trajet en correspondance.

Le voyageur verra, au répertoire des rues, quelle est la ligne la plus proche de l'endroit où il se trouve et quelle est la ligne la plus proche de l'endroit où il doit se rendre.

Il consultera le tableau schématique de la première ligne.

La table lui indiquera l'endroit où il rencontrera la ligne qu'il doit emprunter en correspondance.

EXEMPLE : Le voyageur se trouve avenue Blonden et doit se rendre à la rue Jacob Makoy. Le répertoire indique :

42	Blonden	Av.	3	1-4-17-25-26-Liège-Sg.
38 39	Jacob Makoy	Rue	3	21

La table schématique de la ligne 1 (ainsi que celle des lignes 4-25 et 26 qui ont une partie de leur itinéraire commune), indique que la ligne 1 rencontre la ligne 21 au Pont d'Avroy. C'est donc au Pont d'Avroy, que le voyageur changera de ligne.

Les tables schématiques permettent enfin, au voyageur, de calculer lui-même le prix du trajet qu'il effectue. Il lui suffit, pour ce faire, de compter aux tables schématiques, le nombre de sections qu'il parcourt et de s'en rapporter, ensuite, au tableau des tarifs.

Abréviation : s. b. c. = sans billet de correspondance.

Plan : sur le plan, les lignes exploitées par

1° La Société des T. U. L. E. sont d'impression rouge ;

2° par la S. N. C. V. sont d'impression verte ;

3° par la S. A. des Railways Economiques de Liège-Seraing sont d'impression bleue.

S. A. des TRAMWAYS UNIFIÉS DE LIÈGE & EXTENSIONS

Lignes de tramway :

Ligne :	Pages
N° 1 : Coronmeuse - St-Lambert - Guillemins	6 et 7
N° 4 : Congrès - Vennes - Fragnée - Guillemins - St-Lambert - Congrès	8-9-10-11
Pendant l'Exposition, prolongée par Congrès - Bressoux - Exposition.	
N° 5 : St-Lambert - Coronmeuse - Herstal - Vi- vegnis	12 et 13
N° 6 : St-Lambert - Coronmeuse - Herstal - Wan- dre	14 et 15
N° 9 : Guillemins - pl. d'Italie - Longdoz . .	16 et 17
N° 10 : St-Lambert - Bois de Breux - Beyne-Heu- say - Fléron	18 et 19
N° 11 : St-Lambert - Amercœur - Robermont - Bois de Breux	18 et 19
N° 12 : St-Lambert - Ste-Marguerite - Ans . .	20 et 21
N° 13 : St-Lambert - Amercœur - Bonne Femme	22 et 23
N° 17 : Guillemins - pl. d'Italie - Amercœur - Bres- soux, prolongée jusqu'à l'Exposition-Village Mosan, rive droite	24 et 25
N° 18 : St-Lambert Congrès - Bressoux (est prolon- gée jusqu'à l'Exposition - Village Mosan, rive droite)	26 et 27

Lignes de trolleybus :

Ligne :	Pages
N° 20 : Cathédrale (pl. du Roi Albert) - Louvrex - Cointe	28 et 29
N° 21 : Cathédrale (pl. du Roi Albert) - Louvrex - St-Gilles	30 et 31
N° 22 : Cathédrale (pl. du Roi Albert) - St-Laurent - Burenville - St-Nicolas	32 et 33
N° 24 : Guillemins - Cathédrale - Hors-Château - Thier à Liège	34 et 35
N° 25 : Cathédrale (pl. Roi Albert) - Fragnée - Val- Benoît - Renory - Ougrée	36 et 37
N° 26 : Cathédrale (pl. Roi Albert) - Fragnée - Val- Benoît - Vaudrée - Streupas	38 et 39
N° 27 : Théâtre - Fétinne - Kinkempois . .	40 et 41
N° 28 : Théâtre - Vennes - Streupas	42 et 43
N° 29 : Cathédrale (pl. Roi Albert) - Guillemins - Vennes - Chênée	44 et 45
N° 31 : Théâtre - Vennes - Chênée - Chaudfontaine- Trooz	46 et 47
N° 32 : Théâtre - Longdoz - Grivegnée - Chênée - Henne (par les Grands Prés)	48 et 49
N° 33 : Théâtre - Longdoz - Grivegnée - Chênée - Bêchuron - Vaux sous Chèvremont . .	50 et 51
N° 35 : Théâtre - Longdoz - Belleflamme (Péville) - Robermont	52 et 53
N° 36 : Cathédrale (pl. Roi Albert) - St-Laurent - Naniot - Ste-Walburge	54 et 55

T A R I F

en trajet direct :		en correspondance :	
Parcours de	Nombre de tickets	Parcours de	Nombre de tickets
1 section ou		2 sections	3
2 demi-sections	2	3 ou 4 sections	4
2-3 ou 4 sections	3	5 sections	5
5 sections	4	6 sections ou plus	6
6 sections ou plus	5		

Pour les trajets effectués exclusivement dans la zone centrale, s'étendant à l'intérieur d'un polygone limité aux points suivants : Angleur (r. Clerembault), Sablière, Renory, Cointe, St-Gilles, Burenville, Ans (ferme Willems), Thier à Liège, Grand Puits, Bressoux, r. Nicolas Spiroux, Grivegnée Eglise, Pont des Grosses Battes, le prix du parcours ne pourra dépasser :

en trajet direct : 3 tickets.

en correspondance : 4 tickets.

Tarif ordinaire :

Le prix ordinaire d'un ticket est de 35 centimes. Les tickets vendus en détail par le percepteur, sont d'impression verte.

Tarif réduit :

La Société vend des pochettes de 50 tickets au prix de 14,50 fr., soit 29 centimes le ticket, au lieu de 35 centimes.

Ces tickets de pochette sont d'impression brune.

Ce système fait faire, au voyageur, une économie sérieuse et de plus, évite l'échange de monnaie sur la voiture.

Pour se servir pratiquement de ces tickets, les voyageurs sont priés :

de remettre, en une seule bande, le nombre de tickets nécessaires pour le parcours à effectuer ; ce nombre de tickets est établi par le tableau des tarifs ci-dessus.

L'oblitération constituera la preuve du paiement et rendra les tickets valables pour le parcours à effectuer.

Le voyageur qui désire une correspondance doit la demander en présentant ses tickets au percepteur. Une indication spéciale sera, dans ce cas, apposée sur le billet.

Le voyageur qui paie pour plusieurs personnes doit détacher une bande par personne.

Les tickets oblitérés doivent être présentés à toute demande des agents de la Société.

RENSEIGNEMENTS GENERAUX

Aux points terminus des lignes, les arrêts sont indiqués par de grandes plaques transversales, placées sur poteaux. Ces plaques sont peintes aux couleurs des panneaux indicateurs des voitures et portent le numéro de la ligne.

Tous les arrêts sont facultatifs et ne sont donnés, que sur demande des voyageurs.

Ces arrêts sont marqués par une plaque transversale, jaune, suspendue aux fils de soutien des câbles aériens.

Il existe en outre, à chaque arrêt situé sur le territoire de la ville, un poteau portant autant de petites plaques qu'il y passe de lignes ; sur ces petites plaques, il est indiqué, en blanc sur fond rouge, le numéro de la ligne, le terminus de celle-ci et une flèche, indiquant le sens de ce terminus.

Pour faire arrêter un tramway ou un trolleybus, le voyageur doit faire signe au conducteur.

Il est recommandé aux voyageurs :

- a) de monter par l'avant et de descendre par l'arrière ;
- b) de réclamer, au percepteur, le billet du parcours ;
- c) de payer avec la monnaie exacte autant que possible ;
- d) d'acheter, de préférence, des tickets à paiement préalable qui sont, d'ailleurs, vendus avec 17 % de réduction ;
- e) de se préparer à descendre avant l'arrêt, afin d'accélérer le service.

La majorité des voitures de tramway et des trolleybus sont munis de portes automatiques. Ce système évite la cohue et les bousculades.

Pour descendre, le voyageur doit :

- 1° demander l'arrêt, en poussant sur un des boutons à sa portée ; le signal rouge provoqué ordonne l'arrêt ;
- 2° se diriger vers la plateforme arrière, sans attendre que le tramway soit arrêté ;
- 3° se placer sur la pédale ; la porte s'ouvrira automatiquement ;
- 4° descendre en sécurité, sans perdre de temps et en se garant des autos et autres véhicules de la rue.

SOCIÉTÉ ANONYME DES TRAMWAYS

LIGNE N° 1

Itinéraire: pl. Coronmeuse — r. St-Léonard — pl. des Déportés — r. Féronstrée — pl. du Marché — r. de Bex — pl. St-Lambert — r. de l'Official — pl. de la

CORONMEUSE - GUILLEMINS

Lignes en correspondance	Arrêts
<p>Premiers départs : semaine : 5.30 - 5.42 - 5.54. dimanche : 5.34 - 5.46 - 5.58. Derniers départs : semaine : 23.40 - 23.50 - 24.00. dimanche : 23.48 - 23.54 - 24.00.</p>	<p>Coronmeuse r. du Tir r. Ad. Borgnet r. des Bayards pl. Ste-Foy r. Navette r. Goswin r. Laport r. Chéri</p>
<p>4 vers Congrès et Exposition</p>	<p>pl. des Déportés pl. Janson</p>
<p>24 vers Cathédrale 10 - 11 - 12 - 13 - 18 (Pl. III). 50 à 62 s. b. c. St-Trond, Tongres, Oreya et Bas-senge s. b. c.</p>	<p>r. Velbruck pl. du Marché St-Lambert</p>
<p>27, 28, 31, 32, 33, 35 : Ligne de Seraing s. b. c.</p>	<p>Théâtre</p>
<p>20, 21, 22, 24, 25, 26, 29, 36 (Pl. II).</p>	<p>r. Lonhienne Pont d'Avroy r. Darchis Charlemagne</p>
<p>9 vers Longdoz et 17 vers Bres-soux 25 vers Ougrée et 26 vers An-gleur</p>	<p>r. Ste-Véronique av. Blonden</p>
<p>29 vers Chênée 4 vers Natalis (Pl. V).</p>	<p>r. du Midi r. Dartois Guillemins</p>

FREQUENCE :









Semaine :

de 5.30 à 6.06 : 12'
 de 6.06 à 20.00 : 6'
 de 20.00 à la fin : 10'

UNIFIES DE LIEGE ET EXTENSIONS.

République Française — bd de la Sauvenière — bd d'Avroy — r. des Guillemins — gare des Guillemins.

GUILLEMINS - CORONMEUSE

Monuments et établissements rencontrés	Lignes en correspondance
Exposition	 5 vers Vivegnis et 6 vers Wandre
Fonderie de canons Eglise Ste-Foy	
Prison St-Léonard El. St-Barthélemy Mus. d'Ansembourg	 4 vers Congrès et Exposition
Hôtel de Ville Perron - Fontaine Palais de Justice Gouv. Provincial Gare du Palais Police 1 ^{re} Divis.	 24 vers Thier à Liége { 5, 6, 10, 11, 12, 13, 18 (Pl. III). lignes 50 à 62 s. b. c. lignes de St-Trond, Tongres, Oreye et Bassenge sans billet de correspondance
Théâtre royal Monument Grétry	 { 27, 28, 31, 32, 33, 35 Ligne de Seraing s. b. c.
Horloge fleurie Mon. Frère-Orban Mon. Charlemagne	 20, 21, 22, 36 (Pl. II).  24 vers Thier à Liége
Parc d'Avroy Monum. Rogier	 25 vers Ougrée et 26 vers Angleur
Gare Guillemins Poste — R. T. T.	 Premiers départs : semaine : 6.02 - 6.14 - 6.26. dimanche : 6.03 - 6.15 - 6.27. Derniers départs : semaine : 24.09 - 24.19 - 24.29. dimanche : 24.17 - 24.23 - 24.29.

FREQUENCE :

Dimanche :

de 5.34 à 6.34 : 12'
 de 6.34 à 7.24 : 10'
 de 7.24 à la fin : 6'

SOCIETE ANONYME DES TRAMWAYS

LIGNE 4 A

Itinéraire: gare des Guillemins — r. des Guillemins — bd d'Avroy — bd de la Sauvenière — pl. de la République Française — r. Joffre — pl. Foch — pl. St-Lambert — r. de Bex — pl. du Marché — r. Féronstrée — pont Maghin — r. Ransonnet — pl. du Congrès.

Pendant l'Exposition, la ligne 4 est prolongée comme suit: r. Ransonnet — r. des Bonnes Villes — pont de Bressoux — r. Declaye — r. des Ecoles — avenue Reine Astrid — Exposition (retour par l'avenue Reine Astrid,

GUILLEMINS - CONGRES - EXPOSITION

Lignes en correspondance	Arrêts
57, 60, 61 vers Bressoux, Jupille s. b. c. 62, Bassenge vers Herstal et Bassenge s. b. c. Fouron le Comte, s. b. c.	Pl. des Déportés q. God. Kurth bd Constitution
voir ci-dessus	Congrès Pendant la durée Bd constitution
4 B vers Natalis voir ci-dessus 17 vers place Delcour	r. Th. Schwann Pt de Bressoux r. Defrêcheux r. Foidart av. Reine Astrid r. de la Plaine Impasse r. Defrance Centrale Electrique Exposition Village Mosan

FREQUENCE :

Semaine :

de 5.36 à 6.53 : 10'

de 6.53 à 20.38 : 6'

de 20.38 à 23.56 : 10'

Horaire au départ des Guillemins.

I. Vers Congrès:

Premiers départs :

en semaine: 5.36 - 5.46 - 5.46

le dimanche: 5.57 - 6.09 - 6.21

Derniers départs :

semaine : 23.36 - 23.46 - 23.56

dimanche : 24.02 à 24.08

II. Vers l'Exposition :

Premiers départs

semaine : 9.02 - 9.08 - 9.14

dimanche : 8.20 - 8.26 - 8.32

Derniers départs :

semaine : 19.14 - 19.20 - 19.26

dimanche : 23.37 - 23.43 - 23.50

UNIFIES DE LIEGE ET EXTENSIONS.



le quai Albert 1^{er} et le pont de Bressoux).

Au retour aux Guillemins, la ligne 4 A se prolonge par la ligne 4 B (voir page suivante).

Pour le tronçon de la ligne 4 A compris entre la gare des Guillemins et la place des Déportés (Pont Maghin) voir la ligne n° 1.

Pour la ligne 4 A, la gare des Guillemins est un point de demi-section.

EXPOSITION - CONGRES - GUILLEMINS

Monuments et établissements rencontrés	Lignes en correspondance
Prison Temple protestant Caserne Fonck Hôpital de Bavière	
de l'Exposition : Hôpital de Bavière Caserne Fonck	

FREQUENCE :

Dimanche :

de 5.57 à 7.09 : 12'

de 7.09 à 8.00 : 10'

de 8.00 à 24.08 : 6'

Horaire au départ du Village Mosan :

Premiers départs

Semaine :

9.34 - 9.40 - 9.46 (Exp.)

13.05 - 13.07 - 13.13 (Village Mosan)

Dimanche :

8.55 - 9.01 - 9.07

Derniers départs :

semaine : 20.25 - 20.31 - 20.37

dimanche : 23.55 - 24.01 - 24.07

Horaire au départ du Congrès :

Premiers départs :

semaine : 5.55 - 6.07 - 6.19

dimanche : 5.35 - 5.47 - 5.59

Derniers départs :

semaine : 23.44 - 23.54 - 24.04

dimanche : 24.11 - 24.17 - 24.23

(Hôpital)

SOCIETE ANONYME DES TRAMWAYS

LIGNE 4 B

Itinéraire: gare des Guillemins — r. Paradis — r. de Sclessin — pl. des Franchises — r. de Kinkempois — pl. Général Leman — av. Em. Digneffe — pont de Fragnée — pont de Fétinne — avenue Mahiels — r. de Fétinne — r. Natalis — r. d'Harscamp — r. Libotte — r. Grétry — pont de Longdoz — pl. Sylvain Dupuis — r. Méan — pl. Delcour — r. J. d'Outremeuse — pl. du Congrès.

EXPOSITION - CONGRES - NATALIS - GUILLEMINS

Lignes en correspondance	Arrêts
	Guillemins r. Paradis Pass. à niveau pl. Franchises r. Vieux Mayeur
Liège-Seraing vers Seraing s.b.c. 25 vers Ougrée - 26 vers Angleur 27 vers Kinkempois ou vers pl. d'Italie	pl. Leman q. de Rome Mon. Gramme
29 vers Chênée	av. Luxembourg bd E. de Laveleye
27 vers Théâtre 28 vers Angleur ou vers Théâtre 31 vers Trooz ou vers Théâtre	r. Houblonnières pl. des Vennes
32, 33, 35 vers Théâtre 9 vers Longdoz ou vers Pl. d'Italie 32, 33 vers Henne, Vaux-s-Chèvremont 35 vers Péville, Robermont	q. Orban r. Dothée r. de Huy r. Libotte
17 vers Pl. d'Italie ou vers Bressoux, Exposition.	pl. Syl. Dupuis
10 et 11 vers Bois-de-Breux 10 vers Fléron 13 vers Bonne Femme	pl. Delcour r. Puits en Sock
18 vers St-Lambert ou vers Bressoux	pl. du Congrès

Pendant la durée de l'Exposition, le tronçon de la ligne 4 B situé entre la place du Congrès et Bressoux-

FREQUENCE :

Semaine : de 6.02 à 6.59 : 12'
de 6.59 à 20.35 : 6' de 20.35 à 24.11 : 10'

Dimanche :
de 5.54 à 6.53 : 12' ; de 6.53 à 7.40 : 10' ; de 7.40 à 24.41 : 6'

Horaire au départ des Guillemins :

I. Vers les Vennes :

Premiers départs : semaine : 6.02 - 6.14 - 6.26

dimanche : 5.54 - 6.06 - 6.18

Derniers départs : semaine : 23.51 - 24.01 - 24.11

dimanche : 24.29 - 24.35 - 24.41

II. Vers l'Exposition :

Premiers départs : semaine : 8.59 - 9.05 - 9.11

dimanche : 8.17 - 8.23 - 8.29

UNIFIES DE LIEGE ET EXTENSIONS.

Pendant l'Exposition, la ligne 4 est prolongée comme suit:

r. Th. Schwann — r. des Bannes Villes — puis comme le tronçon 4 A jusqu'à l'Exposition (Village Mosan).

A son retour aux Guillemins, la ligne 4 B se prolonge par la ligne 4 A (voir page précédente).

Pour la ligne 4 B, la gare des Guillemins est un point de demi-section.

GUILLEMINS - NATALIS - CONGRES - EXPOSITION

Monuments et établissements rencontrés	Lignes en correspondance
gare - Poste - R.T.T.	→ 1, 9, 17, 24, 29 (Pl. V).
égl. Ste-Marie	
Pont de Fragnée Monum. Gramme	(S) → Liège-Seraing vers Seraing s.b.c. → { 25 vers Ougrée - 26 vers Angleur 27 vers Kinkempois
égl. St-Vincent	→ 29 vers Chênée
	→ { 27 vers Kinkempois ou vers Théâtre 28 vers Angleur ou vers Théâtre 31 vers Trooz ou vers Théâtre
Espér.-Longdoz Police 7 ^{re} Division	(S) → { 9 vers Longdoz 32, 33 vers Henne, Vaux-s-Chè- vremont 35 vers Péville, Robermont
	↑ { 9 et 17 vers Guillemins 27, 28, 32, 33, 35 vers Théâtre
	(S) → { 10 et 11 vers Bois-de-Breux 10 vers Fléron 13 vers Bonne Femme

Exposition a le même itinéraire et le même sectionnement que le tronçon correspondant de la ligne 18.

Derniers départs : semaine : 19.28 - 19.34 - 19.40

dimanche : 23.17 - 23.23 - 23.29

Horaire au départ du Congrès :

Premiers départs : semaine : 5.50 - 6.02 - 6.13

dimanche : 6.15 - 6.27 - 6.39

Derniers départs :

semaine : 23.18 - 13.28 - 23.38 - 24.05 - 24.15 jusqu'aux Vennes

dimanche : 23.20 - 23.26 - 23.32 - 24.38 - 24.44 jusqu'aux Vennes

Horaire au départ du Village Mosan :

Premiers départs : semaine : 9.44 - 9.50 (de l'Expos.)

dimanche : 8.59 - 9.05 (du Village Mosan)

Derniers départs : semaine : 19.59 - 20.05

dimanche : 24.17 - 24.23 - 24.29

SOCIETE ANONYME DES TRAMWAYS

LIGNE 5

Itinéraire: pl. St-Lambert — r. Léopold — r. de la Cité — quai de la Goffe — quai de la Batte — quai de Maestricht — pl. des Déportés — quai St-Léonard — quai de Coronmeuse — pl. Coronmeuse — r. Hayeneux

SAINT-LAMBERT - VIVEGNIS

Lignes en correspondance	Arrêts
<p>Premiers départs : semaine : 5,20 - 5,34 - 5,48 dimanche : 5,40 - 6,00 - 6,20</p> <p>Derniers départs : semaine : 23,30 - 23,42 - 23,54 dimanche : 23,35 - 23,45 - 23,55</p>	<p>St-Lambert</p>
<p>Bassenge vers Bassenge et 62 vers Herstal et vers Bressoux s. b. c.</p>	<p>r. Cathédrale</p> <p>q. de la Goffe r. Hongrée q. de Maestricht</p> <p>pl. des Déportés Linière</p> <p>r. Laport r. des Armuriers pt Coronmeuse r. des Bayards r. aux Chevaux</p>
<p>62 vers Herstal et Bassenge, vers Bassenge s. b. c.</p>	<p>Coronmeuse</p> <p>Cor. Exposition r. Masset r. des Ecoles Belle Vue r. Marexhe</p>
	<p>r. Nic. Laloux Union pl. Communale</p> <p>r. Pepin r. P. Janson r. du Chou pl. Licour</p>
	<p>pl. du Grand Puits charb. B.-Espérance Maison Rouge Champ d'Eprouves</p>
	<p>Pontisse Fort Abhooz r. du Tombeur</p> <p>Vivegnis</p>

FREQUENCE :

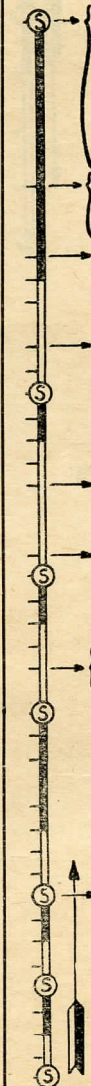
Semaine :

De 5.20 à 6.58 : 14'
 De 6.58 à 18.14 : 10'
 De 18.14 à la fin : 12' et 14'

UNIFIES DE LIEGE ET EXTENSIONS.

— r. St-Lambert — r. de la Chapelle — r. Large-Voie
 — rue du Grand Puits — pl. du Grand Puits — route
 n° 7 jusque Vivegnis.

VIVEGNIS - SAINT-LAMBERT

Monuments et établissements rencontrés	Lignes en correspondance
Palais de Justice Gouv. provincial Gare du Palais Police 1 ^{re} Division	 1, 4 et 12 (Pl. III). 50 à 62, St-Trond, Oreye, Tongres, Bassenge s. b. c. 27, 28, 31, 32, 33, 35 Pl. Républ. Française Liège-Seraing s. b. c. Pl. de la République Française 10, 11, 13, 18. 57, 60, 61, 62 Bassenge s. b. c. (Pl. III).
Maison Havart Musée d'Armes Bur. Port Autonome Musée Curtius pont Maghin	24 vers Thier à Liège 4 vers Congrès et Exposition
Fonderie Canons	Bassenge et 62 vers Bressoux 1 vers les Guillemins
Charbonnage Egl. St-Lambert	62 vers Herstal et Bassenge vers Bassenge s. b. c.
Maison Communale Police Herstal Fabrique Nationale	vers Wandre Premiers départs : semaine : 5,43 - 5,57 - 6,11 dimanche : 6,05 - 6,25 - 6,45.
Pont de Wandre Charbonnage C. E. B.	Derniers départs : semaine : 22,57 - 23,10 - 23,22 (jusque St-Lambert) 24,06 - 24,18 - 24,30 (jusque Coronmeuse) dimanche : 23,00 - 23,10 - 23,20 jusque St-Lambert 24,17 - 24,27 - 24,39 jusque Coronmeuse.
Charbonnages	

FREQUENCE :

Dimanche :


De 5.40 à 7.40 : 20'
 De 7.40 à 9.00 : 16'
 De 9.00 à la fin : 12'

SOCIETE ANONYME DES TRAMWAYS

LIGNE 6

Pour le tronçon de ligne compris entre St-Lambert et la place du Grand Puits, voir ligne 5.

GRAND PUIITS - WANDRE

Lignes en correspondance	Arrêts
<p>Premiers départs de St-Lambert: semaine : 5,27 - 5,41 - 5,55 dimanche : 5,30 - 5,50 - 6,00</p> <p>Derniers départs de St-Lambert : semaine : 23,36 - 23,48 - 24,00 dimanche : 23,40 - 23,50 - 24,00</p>	 <p>r. Grand Puits</p> <p>Châlet</p> <p>r. de l'Eau</p> <p>r. Bastin</p> <p>Wandre</p>

FREQUENCE :

Semaine :

De 5.27 à 7.03 : 14'


De 7.05 à 18.19 : 10'

De 18.19 à la fin : 12' et 14'

UNIFIES DE LIEGE ET EXTENSIONS.

Itinéraire: à partir de la place du Grand Puits:
place du Grand Puits — Pont de Wandre — rue du Pont
— Wandre station.

WANDRE - GRAND PUIITS

Monuments et établissements rencontrés	Lignes en correspondance
Pont de Wandre	 <p>5 vers Vivegnis</p> <p>Premiers départs : semaine : 5,40 - 5,54 - 6,18 dimanche : 6,01 - 6,21 - 6,31</p> <p>Derniers départs : semaine : 23,10 - 23,22 pour St-Lambert 24, 18 - 24,30 pour Coronmeuse. dimanche : 23,18 - 23,30 pour St-Lambert 24,28 - 24,40 pour Coronmeuse.</p>
Passage à niveau	

FREQUENCE

Dimanche :

De 5.50 à 7.50 : 20'
De 7.50 à 9.08 : 16'
De 9.08 à la fin : 12'

SOCIETE ANONYME DES TRAMWAYS

LIGNE 9

Itinéraire: Gare des Guillemins — r. des Guillemins
— r. Raikem — bd Frère-Orban — pont de Commerce

GUILLEMINS - LONGDOZ

Lignes en correspondance	Arrêts
<p>Premiers départs : semaine : 6,15 - 6,25 - 6,35 dimanche : 6,15 - 6,25 - 6,35</p> <p>Derniers départs : semaine : 21,05 - 21,15 - 21,25 dimanche : 23,35 - 23,45 - 23,55</p> <p>25 vers Ougrée 26 vers Angleur</p>	<p>Guillemins</p> <p>r. Sohet r. du Midi av. Blonden</p>
<p>Liège-Seraing s. b. c.</p> <p>27 vers Kinkempois ou vers Théâtre</p> <p>28 vers Angleur ou vers Théâtre</p> <p>31 vers Trooz ou vers Théâtre</p>	<p>r. Raikem Terrasses pl. d'Italie r. de la Boverie</p>
<p>4 vers Congrès-Exposition</p> <p>4 vers Natalis</p> <p>32 et 33 vers Henne</p> <p>35 vers Péville-Robermont</p>	<p>pt de Longdoz r. Libotte Longdoz</p>

FREQUENCE :




Semaine : de 10' en 10'

Dimanche : 10' en 10'

UNIFIES DE LIEGE ET EXTENSIONS.

— place d'Italie — r. de la Boverie — q. de la Boverie
 — Pont de Longdoz — r. Grétry — gare de Longdoz.

LONGDOZ - GUILLEMINS

Monuments et établissements rencontrés	Lignes en correspondance
Station Guillemins Poste - R. T. T.	 4, 24, 29 (Pl. V).
Mon. Rogier Parc d'Avroy	1 vers Coronmeuse 4 vers Maghin-Exposition 4 vers Natalis 25 vers Ougrée 26 vers Angleur 25, 26 vers Cathédrale
Terrasses	Liège-Seraing s. b. c.
Jardin d'Acclimatat.	 27 vers Kinkempois 28 vers Angleur 31 vers Chênée et Trooz
Poste et Police 7 ^e D.	4, 17, 27, 28, 31 (Pl. IV).
Gare Longdoz	 4 vers Natalis
	Premiers départs : dimanche : 6,31 - 6,41 - 6,51 semaine : 6,31 - 6,41 - 6,51 Derniers départs : semaine : 20,51 - 21,01 - 21,11 dimanche : 23,21 - 23,31 - 23,41

SOCIETE ANONYME DES TRAMWAYS

LIGNES 10 ET 11

Itinéraire: pl. St-Lambert — r. Léopold — pont des Arches — r. Chaussée des Prés — r. Pont St-Nicolas — r. Puits-en-Sock — r. Entre-deux-Ponts (retour par le quai de la Dérivation, la rue de la Liberté, rue Fosseaux-Raines, place de l'Yser, rue Ernest de Bavière,

ST-LAMBERT - BOIS DE BREUX - FLERON

Lignes en correspondance	Arrêts
Premiers départs : semaine : 5,40 - 5,50 - 6,10 dimanche : 6,00 - 6,20 - 6,40 Derniers départs : semaine : 23,20 - 23,40 - 24,00 dimanche : 23,40 - 23,50 - 24,00	St-Lambert
le 24 vers Thier à Liège et vers les Guillemins	r. Cathédrale
	St-Pholien
Fouron le Comte s. b. c. le 4 vers Congrès-Exposition et vers les Guillemins	bd Saucy r. J. d'Outremeuse
le 17 vers les Guillemins le 17 vers Bressoux-Exposition	r. de la Liberté pl. Gobert r. Basse-Wez
	r. Frédéric Nyst r. Ste-Julienne
	r. Lamarche r. des Prairies
le 35 vers Bonne Femme	pl. Card. Mercier r. de la Chartreuse Robermont
	r. Fraichamps r. Nicolas Spiroux
	Defrère Bois de Breux
Terminus du 11	arrêt Remy Eglise
	Viaduc Fayembois
	Sion Homvent
	Beyne Heusay r. Léopold
	Populaire Arrêt Petit
	Wérister Tixhon
	Franckson r. de Romsée
	Fléron

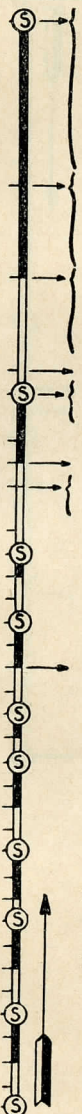
FREQUENCE :

Semaine : sur chaque ligne :
 De 6.30 à 8.34 : 10'
 De 8.34 à 20.00 : 12'
 De 20.00 à 24.00 : 20'

UNIFIES DE LIEGE ET EXTENSIONS.

pl. St-Pholien) — pont d'Amercœur — r. d'Amercœur — rue de Robermont — r. de Cornillon — ensuite route n° 3 jusqu'au passage à niveau de Bois-de-Breux (terminus du 11) — ensuite route n° 3 jusqu'à la gare de Fléron.

FLERON - BOIS DE BREUX - ST-LAMBERT

Monuments et établissements rencontrés	Lignes en correspondance
Palais de Justice Gouv. Provincial Police 1 ^{re} Division	 12 50 à 62 s. b. c. St-Trond, Tongres, Oreye, Bassenge, s. b. c. (Pl. III). Place du Théâtre: les 27, 28, 31, 32, 33, 35, Seraing s. b. c. (Pl. III).
Egl. St-Pholien	le 24 vers le Thier à Liège et vers les Guillemins le 5 vers Herstal et Vivegnis le 6 vers Herstal et Wandre le 18 vers Bressoux-Exposition les 57, 60, 61 vers Bressoux s.b.c. 62 vers Herstal et Bassenge vers Bassenge s. b. c.
Mon. Tchanchet	Fouron le Comte s. b. c.
(au retour) Mon. Gén. Bertrand Pont d'Amercœur	le 4 vers Congrès-Exposition et vers les Guillemins le 17 vers les Guillemins le 17 vers Bressoux-Exposition le 13 vers Bonne Femme
Dir. Tramw. Unifiés Viaduc	
Caserne Cimetière	le 35 vers Théâtre
Station	Terminus du 11
Parc et Château	
Charbonnage Maison Communale	Premiers départs: semaine : 5,01 - 5,31 - 5,51 dimanche : 5,15 - 5,42 - 6,02 Derniers départs:
Charbonnage	semaine: 23,02 - 23,22 pour St-Lambert 24,19 - 24,40 pour Cornillon dimanche:
Station	23,08 - 23,18 pour St-Lambert 24,35 - 24,45 pour Cornillon

FREQUENCE :

Dimanche :

De 5.40 à 8.20 : 20'

De 8.20 à 18.50 : 10' sur chaque ligne

De 18.50 à 24.00 : 10' sur le 10

SOCIETE ANONYME DES TRAMWAYS

LIGNE 12

Itinéraire: place St-Lambert — r. Notger — r. de Bruxelles — r. de l'Académie — r. Mississippi — nouvelle percée — r. de Hesbaye — (retour par les rues

PLACE ST-LAMBERT - ANS

Lignes en correspondance	Arrêts
Premiers départs : semaine : 4,55 - 5,10 - 5,20 dimanche : 5,06 - 5,18 - 5,30 Derniers départs : semaine : 23,44 - 23,52 - 24,00 dimanche : 23,50 - 23,55 - 24,00	St-Lambert
36 vers St-Laurent 36 vers Naniot	Gare du Palais Cadran Aller : pl. Hocheporte r. Mississippi Escaliers Fontainebleau r. de la Légia r. Emile Gérard Couvent des Pères
58 vers Alleur et vers St-Gilles s. b. c.	Basse Chaussée r. Simon Dister Providence pl. Nicolay arrêt Goffin Coq Fontaine r. de Rocour
58 vers Alleur s. b. c.	petite ferme Ferme Willem r. des Ecoles r. J. Servais r. des Ponts Ans station

FREQUENCE :





Semaine :

- De 4.55 à 5.50 : 10'
- De 5.50 à 8.15 : 5'
- De 8.15 à 14.55 : 8'
- De 14.55 à 19.35 : 5'
- De 19.35 à 24.00 : 8'

UNIFIES DE LIEGE ET EXTENSIONS.

Eugène Houdret, Ste-Marguerite, Léon Mignon) ensuite route n° 3 jusqu'à la rue de la Station à Ans.

ANS - PLACE ST-LAMBERT

Monuments et établissements rencontrés	Lignes en correspondance
Palais de Justice Gouv. Provincial Police 1 ^{re} Division	 <p>1, 4, 5, 6, 10, 11, 13, 18. Bassenge, 57, 60, 61, 62 s. b. c. (Pl. III). 27, 28, 31, 32, 35 Pl. de la Rép. Française (Pl. I). Liège-Seraing s. b. c. Pl. de la Rép. Française.</p>
<p>retour :</p> pl. St-Séverin r. des Fossés r. Hullos Fontainebleau r. de la Légia r. du Haut Pré r. en Glain	 <p>St-Trond, Oreye, Tongres, 50, 51, 52, 53, 54, 55, 56, 57, 58, 61 s. b. c.</p> <p>36 vers Naniot et St-Laurent</p>
Maison Communale Eglise	
Egl. Ans Plateau	 <p>Premiers départs: semaine : 5,22 - 5,37 - 5,47 dimanche : 5,32 - 5,44 - 5,56</p> <p>Derniers départs: semaine : 24,04 - 24,12 - 24,20 dimanche : 24,12 - 24,17 - 24,22</p>

FREQUENCE :

Dimanche :

De 5.06 à 6.42 : 12'
De 6.42 à 8.55 : 4'
De 8.55 à 24.00 : 5'

SOCIETE ANONYME DES TRAMWAYS

LIGNE 13

Itinéraire: pl. St-Lambert — r. Léopold — pont des Arches — pl. St-Pholien — r. Chaussée des Prés — r. Pont St-Nicolas — r. Puits en Sock — r. Entredeux-Ponts (retour par les rues de la Liberté, Fosses-

ST-LAMBERT - BONNE FEMME

Lignes en correspondance	Arrêts
<p>Premiers départs: semaine : 5,29 - 5,43 - 5,53 dimanche : 5,53 - 6,07 - 6,13 Derniers départs: semaine : 23,43 - 23,53 - 24,00 dimanche : 23,43 - 23,53 - 24,00</p>	<p>St-Lambert</p>
<p>le 24 vers Thier à Liège et vers les Guillemins</p>	<p>r. Cathédrale</p> <p>pl. St-Pholien</p>
<p>Fouron le Comte s. b. c. le 4 vers Congrès-Exposition et vers les Guillemins</p>	<p>bd Saucy</p> <p>r. J. d'Outremeuse r. de la Liberté au retour</p>
<p>le 17 vers les Guillemins le 17 vers Bressoux-Exposition</p>	<p>pl. Gobert</p> <p>r. d'Amercœur</p>
<p>les 32 et 33 vers Henne, Vaux-s-Chèvremont le 35 vers Péville</p>	<p>r. des Champs</p> <p>r. de Mulhouse</p> <p>r. de la Limite</p> <p>Bonne Femme</p>


FREQUENCE :

Semaine et dimanche : de 10 en 10 minutes

UNIFIES DE LIEGE ET EXTENSIONS.

aux-Raines, place de l'Yser, r. Ernest de Bavière, pl. St-Pholien) — pont d'Amercœur — r. Basse-Wez — Bonne Femme.

BONNE FEMME - ST-LAMBERT

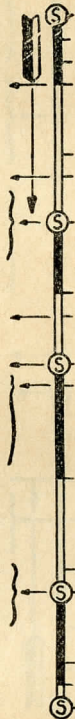
Monuments et établissements rencontrés	Lignes en correspondance
Palais de Justice Gouv. Provincial Gare du Palais Police 1 ^{re} Division	 <p>12 (Pl. III). 50 à 62 s. b. c. St-Trond, Tongres, Oreye, Bassenge, s. b. c. (Pl. II). Place de la Rép. Française: les 27, 28, 31, 32, 33, 35 (Pl. I). Seraing s. b. c. (Pl. I).</p>
Egl. St-Pholien	<p>le 5 vers Herstal, Vivegnis le 6 vers Herstal, Wandre le 24 vers Thier Liège ou vers les Guillemins</p> <p>le 18 vers Bressoux-Exposition les 57, 60, 61 vers Bressoux, Jupille s. b. c. 62 vers Herstal et Bassenge/vers Bassenge s. b. c.</p>
Mon. Tchantchet Mon. Gén. Bertrand	<p>Fouron le Comte s. b. c.</p> <p>le 4 vers Congrès Exposition et vers les Guillemins</p>
Pont d'Amercœur	<p>le 17 vers les Guillemins les 10 et 11 vers Bois-de-Breux le 10 vers Fléron le 17 vers Bressoux-Exposition</p>
Hosp. Vieillards	<p>Premiers départs: semaine: 5,30 - 5,46 - 6,00 - 6,10 dimanche: 5,40 - 5,54 - 6,08 - 6,20.</p>
Couvent des Oblats	<p>Derniers départs: semaine: 23,32 - 23,40 - 23,47 dimanche: 23,32 - 23,40 - 23,47</p>

SOCIÉTÉ ANONYME DES TRAMWAYS

LIGNE 17

Itinéraire: gare des Guillemins — r. des Guillemins — rue Raikem — bd Frère-Orban — pont de Commerce — place d'Italie — r. de la Boverie — quai de la Boverie — place S. Dupuis — r. Méan — pl. Delcour — r. L. Jamme — pl. Gobert — pont d'Amercéeur — quai

GUILLEMINS - BRESSOUX - EXPOSITION

Lignes en correspondance	Arrêts
Premiers départs : semaine : 5,40 - 5,50 - 6,00 dimanche : 5,40 - 5,50 - 6,00 Derniers départs : semaine : 23,30 - 23,40 - 23,50 dimanche : 23,41 - 23,46 - 23,51 25 vers Ougrée	 <p>Guillemins r. Sohet r. du Midi av. Blonden</p>
Seraing s. b. c. 27 vers Kinkempois 28 vers Angleur 31 vers Trooz par Chênée	<p>r. Raikem Terrasses</p> <p>pl. d'Italie</p>
32, 33, 35 (Pl. IV).	<p>r. de la Boverie pont de Longdoz</p>
4 vers Congrès, Exposition 10 vers Bois-de-Breux, Fléron 11 vers Bois-de-Breux 13 vers Bonne Femme 10, 11, 13 vers St-Lambert	<p>pl. Delcour pl. Gobert</p>
57, 60, 61, Fouron le Comte vers Bressoux, Jupille s. b. c. 62, Bassenge vers Herstal et s.b.c.	<p>r. d'Amercéeur</p> <p>r. des Maraîchers pi de Bressoux</p> <p>r. Defrêcheux r. Foidart av. Reine Astrid</p>

Pendant la durée de l'Exposition, la

	<p>av. Reine Astrid r. de la Plaine Impasse r. Defrance Centrale Electrique Exposition Village Mosan</p>
---	---

FREQUENCE :

Semaine et dimanche : de 10 en 10 minutes.

Pendant l'Exposition :

Semaine : de 10 en 10 minutes.









Dimanche : de 5 en 5 minutes.

UNIFIES DE LIEGE ET EXTENSIONS.

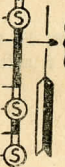
d'Amercœur — r. Declaye — r. des Ecoles et retour par l'avenue Reine Astrid et le quai Albert I^{er}.

Pendant l'Exposition, la ligne 17 est prolongée jusqu'à l'Exposition et l'entrée du Village Mosan.

EXPOSITION - BRESSOUX - GUILLEMINS

Monuments et établissements rencontrés	Lignes en correspondance
Stat. - Poste - R.T.T.	 les 4, 24, 29 (Pl. V).
Mon. Rogier Parc d'Avroy	 <ul style="list-style-type: none"> 1 et 4 vers St-Lambert 25 vers Ougrée et vers le Centre 26 vers Angleur et vers le Centre
Terrasses Pont de Commerce Jard. d'Acclimatat.	 Liège-Seraing vers Seraing ou Liège s. b. c.  <ul style="list-style-type: none"> 27 vers Kinkempois 28 vers Angleur 31 vers Trooz par Chênée
Mon. Gén. Bertrand	 <ul style="list-style-type: none"> 4, 9, 27, 28, 31, 32, 33, 35 (Pl. IV.). 4 vers place du Congrès
Pont d'Amercœur	 <ul style="list-style-type: none"> 10, 11, 13 vers St-Lambert 10 vers Bois-de-Breux, Fléron 11 vers Bois-de-Breux 13 vers Bonne Femme
	 Premiers départs : semaine : 6,01 - 6,11 - 6,21 dimanche : 6,01 - 6,11 - 6,21  Derniers départs : semaine : 23,49 - 23,59 - 24,09 dimanche : 23,50 - 24,00 - 24,10 24,20 - 24,30 - 24,40

ligne 17 est prolongée comme suit :


	<ul style="list-style-type: none"> 57, 60, 61 vers Bressoux, Jupille et Fouron le Comte s. b. c. Premiers départs : semaine : 13,21 - 13,31 - 13,41 dimanche : 8,52 - 8,57 - 9,02 Derniers départs : semaine : 23,41 - 23,51 - 24,01 dimanche : 24,12 - 24,22 - 24,32
---	--

SOCIETE ANONYME DES TRAMWAYS


LIGNE 18

Itinéraire: place St-Lambert — r. Léopold — pont des Arches — pl. St-Pholien — r. Ernest de Bavière — rue Pasteur — pl. du Congrès — r. Schwann — r. des

ST-LAMBERT - BRESSOUX (EXPOSITION)

Lignes en correspondance	Arrêts
<p>Premiers départs : semaine 6,10 - 6,20 - 6,30 dimanche : 6,10 - 6,20 - 6,30</p> <p>Derniers départs : semaine : 23,40 - 23,50 - 24,00 dimanche : 23,52 - 23,57 - 24,02</p> <p>le 24 vers Thier Liège et vers } Guillemins</p> <p>17 vers Amersœur } Fouron le Comte s. b. c.</p>	 <p>St-Lambert</p> <p>r. Cathédrale</p> <p>St-Pholien r. Pasteur pl. Congrès r. Bonnes Villes pt de Bressoux</p> <p>r. Defrêcheux r. Foidart av. Reine Astrid</p>

Pendant la durée de l'Exposition, la

	<p>av. Reine Astrid r. de la Plaine Impasse r. Defrance Centrale Electrique Exposition Vill. Mosan</p>
---	---

FREQUENCE :




Semaine et dimanche : de 10 en 10 minutes.

Pendant l'Exposition : de 5 en 5 minutes, le dimanche

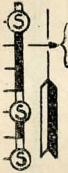
UNIFIES DE LIEGE ET EXTENSIONS.

Bonnes Villes — pont des Bonnes Villes — r. Declaye
— Exposition et retour par le quai.

BRESSOUX (EXPOSITION) - ST-LAMBERT

Monuments et établissements rencontrés	Lignes en correspondance
Palais de Justice Gouv. Provincial Gare du Palais Police 1 ^{re} Division	 1, 4, 12 (Pl. III). 50 à 62 s. b. c. Tongres, Oreye, St-Trond s. b. c. Place du Théâtre : 27, 28, 31, 32, 33, 35 (Pl. I). Seraing s. b. c. (Pl. I). le 24 vers Thier à Liège et vers les Guillemins. le 5 vers Herstal, Vivegnis le 6 vers Herstal, Wandre
Egl. St-Pholien Police 6 ^e Division	 le 4 vers Maghin ou vers Natalis
Hôp. de Bavière	 Premiers départs de l'Exposition: semaine : 6,31 - 6,41 - 6,51 dimanche : 6,31 - 6,41 - 6,51 Derniers départs de l'Exposition: semaine : 24,09 - 24,19 - 24,29 dimanche : 24,17 - 24,22 - 24,27

ligne 18 est prolongée comme suit :


	57, 60, 61 vers Bressoux, Jupille et Fouron le Comte s. b. c. Premiers départs du Village Mosan : semaine : 13,06 - 13,16 - 13,26 dimanche : 9,14 - 9,19 - 9,24 Derniers départs du Village Mosan : semaine : 24,06 - 24,16 - 24,26 dimanche : 24,14 - 24,19 - 24,24
---	--

SOCIÉTÉ ANONYME DES TRAMWAYS

LIGNE 20

Itinéraire: pl. du Roi Albert — r. Pont d'Avroy —
— r. St-Gilles — r. Louvrex — (au retour: rue Darchis,
bd d'Avroy, r. Hazinelle) — r. des Anges — r. de Sluse

PLACE DU ROI ALBERT - COINTE

Lignes en correspondance	Arrêts
<p>Premiers départs: semaine : 6,42 - 6,54 - 7,06 dimanche : 6,42 - 6,54 - 7,06</p> <p>Derniers départs: semaine : 23,42 - 23,54 dimanche : 23,42 - 23,54</p>	 <p>pl. Roi Albert</p> <p>Pont d'Avroy</p> <p>au retour r. Hazinelle</p> <p>r. Trappé</p> <p>au retour : bd d'Avroy r. Darchis</p> <p>r. Grandgagnage</p> <p>au retour : r. Darchis (r. Louvrex)</p> <p>r. Fusch</p> <p>r. des Anges</p> <p>r. Nysten</p> <p>pl. des Wallons</p> <p>rue de Joie</p> <p>Dépôt</p> <p>r. Panaye</p> <p>Champ des Oiseaux</p> <p>Cointe</p>

FREQUENCE :








Semaine :

De 6.42 à 12.03 : 12'
 De 12.03 à 19.42 : 8'
 De 19.42 à 23.54 : 12'

UNIFIES DE LIEGE ET EXTENSIONS.

— pl. des Wallons — r. des Eburons — av. de l'Observatoire — pl. de Coïnte.

COINTE - PLACE DU ROI ALBERT

Monuments et établissements rencontrés	Lignes en correspondance
Cathédrale Horloge fleurie	 ligne 24 vers Thier à Liège
Coll. St-Servais Institut. Montefiore	
Mon. Frère-Orban	
Dir. Contributions Ecole Normale	
Dir. Enregistrem.	
Jardin Botanique	
Mon. Interallié Basilique Panorama	 <p>Premiers départs : semaine : 7,04 - 7,16 - 7,28 dimanche : 7,04 - 7,16 - 7,28</p> <p>Derniers départs : semaine : 23,56 - 24,08 dimanche : 23,56 - 24,08</p>

FREQUENCE :

Dimanche :


De 6.42 à 12.24 : 12'
 De 12.24 à 19.54 : 8'
 De 19.54 à 23.54 : 12'

SOCIETE ANONYME DES TRAMWAYS

LIGNE 21

Itinéraire: place du Roi Albert — r. Pont d'Avroy — r. St-Gilles — (au retour r. Bassenge — r. Fusch — r. Louvrex — r. Darchis — bd d'Avroy — r. Hazi-nelle — Tournant St-Paul — pl. du Roi Albert) — r.

PLACE DU ROI ALBERT - LAVEU

Lignes en correspondance	Arrêts
<p>Premiers départs: semaine : 6,36 - 6,48 - 7,00 dimanche : 6,36 - 6,48 - 7,00</p> <p>Derniers départs: semaine : 23,36 - 23,48 - 24,00 dimanche : 23,36 - 23,48 - 24,00</p> 	<p>pl. du Roi Albert</p> <p>Pt d'Avroy (aller) au retour : r. Ha-zinelle</p> <p>r. Trappé (aller)</p> <p>au retour : bd d'Avroy r. Darchis</p> <p>r. Grandgagnage</p> <p>au retour : r. Darchis (r. Louvrex)</p> <p>au retour : r. Fusch</p> <p>r. Henkart (aller) r. Defrance (aller)</p> <p>au retour : r. Bassenge</p> <p>r. Henri Maus r. Lambinon</p> <p>r. du Laveu</p> <p>r. Jacob Makoy San. Ste-Rosalie pl. H. Simon</p> <p>r. de la Faille</p> <p>bd Kleyer r. Bois d'Avroy r. du Laveu</p> <p>Château d'Eau</p>

FREQUENCE :









Semaine :

De 6.36 à 16.18 : 12'
 De 16.18 à 19.48 : 9'
 De 19.48 à 24.00 : 12'

UNIFIES DE LIEGE ET EXTENSIONS.

Henri Maus — r. Lambinon — r. de l'Epargne — r. des Wallons — pl. Henri Simon — r. des Wallons — bd Gustave Kleyer — Château d'Eau.

LAVEU - PLACE DU ROI ALBERT

Monuments et établissements rencontrés	Lignes en correspondance
Cathédrale	
Horloge fleurie	
Coll. St-Servais Institut Montefiore Mon. Frère-Orban	
Dir. Contributions Ecole Normale	
Dir. Enregistrem.	
Jardin Botanique	
Couv. des Salésiens Clinique	
Panorama	 <p data-bbox="497 1915 942 2104"> Premiers départs: semaine : 6,56 - 7,08 - 7,20 dimanche : 6,56 - 7,08 - 7,20 Derniers départs : semaine : 24,04 - 24,16 dimanche : 24,04 - 24,06 </p>

FREQUENCE :

Dimanche : De 6.36 à 24.00 : 12'

SOCIETE ANONYME DES TRAMWAYS

LIGNE 22

Itinéraire: place du Roi Albert — r. Pont d'Avroy — r. St-Gilles (au retour: r. Louvrex, r. Darchis, bd d'Avroy, r. Hazinelle, tournant St Paul, pl. du Roi

PLACE DU ROI ALBERT - ST-NICOLAS

Lignes en correspondance	Arrêts
<p>Premiers départs: semaine: 6,30 - 6,42 - 6,54 dimanche: 6,41 - 6,53 - 7,05</p> <p>Derniers départs: semaine: 23,38 - 23,50 - 24,00 dimanche: 23,42 - 23,50 - 24,00</p>	<p>pl. Roi Albert Pt d'Avroy (aller) au retour: r. Hazinelle r. Trappé (aller)</p> <p>au retour: bd d'Avroy (r. Darchis)</p> <p>au retour: r. Darchis (r. Louvrex)</p>
<p>53 vers Hologne s. b. c. 55 vers Montegnée s. b. c. 56 vers Montegnée s. b. c. 57 et 61 vers Tilleur s. b. c. 58 vers Alleur s. b. c.</p>	<p>Grandgagnage rue Henkart r. Chevaufosse r. César Franck r. St-Laurent</p>
<p>Idem que ci-dessus</p>	<p>r. Hullos r. Dehin Charb. Aumônier r. Bagolet pl. Espérance r. Jean Ramey r. de l'Avocat r. St-Nicolas r. Delchef</p>

FREQUENCE :









Semaine :

De 6.30 à 19.28 : 12'
 De 19.28 à 23.55 : 15'

UNIFIES DE LIEGE ET EXTENSIONS.

Albert) r. Regnier — r. Wazon — r. Bidaut — r. Général
Bertrand — r. Burenville — r. St-Nicolas — r. Delchef
(r. de l'Espérance au retour).

ST-NICOLAS - PLACE DU ROI ALBERT

Monuments et établissements rencontrés	Lignes en correspondance
Cathédrale Horloge fleurie	 24 vers Thier Liège
Coll. St-Servais Institut Montefiore	 1 vers Coronmeuse 4 Congrès, Exposition
Mon. Frère-Orban	 1 vers les Guillemins 4 vers Natalis 25 vers Ougrée 26 vers Angleur
Dir. Enregistrem.	 20 vers Cointe 21 vers Laveu 24 vers Guillemins 29 vers Chênée
Dir. Contributions Ecole Normale	
Caserne Hôp. Militaire	 53, 55, 56, 57, 61 vers St-Lambert
Police 4 ^e Division	 36 vers Naniot et Ste-Walburge
	 Premiers départs : semaine : 6,50 - 7,00 - 7,10 dimanche : 7,00 - 7,12 - 7,24 Derniers départs : semaine : 24,00 - 24,11 dimanche : 24,05 - 24,18

FREQUENCE :

Dimanche :

De 6.41 à 24.00 : 12'

SOCIETE ANONYME DES TRAMWAYS

LIGNE 24

Itinéraire: r. de l'Ermitage — r. du Long Bonnier — (retour par la rue Haut Pavé et de l'Ermitage) — bd Ernest Solvay — r. Bonne Nouvelle — pl. Bonne Nouvelle — r. Lamarck — r. Jonruelle — r. du Potay — r. Delfosse — (au retour pl. Crèvecœur) — r. Hors Château — r. des Mineurs — pl. du Marché — r. du Pont (au retour quai de la Goffe, r. St-Jean-Baptiste, r.

THIER A LIEGE - GUILLEMINS

Lignes en correspondance	Arrêts
<p>Premiers départs: semaine : 6,10 - 6,25 - 6,32 dimanche : 6,17 - 6,29 - 6,41 Derniers départs: semaine : 23,33 - 23,45 - 23,57 dimanche : 23,30 - 23,40 - 23,50</p>	<p>Thier à Liège au retour : r. Haut Pavé rue Renardi Ecoles r. Pietkin r. de l'Industrie r. Horion pont des Bayards pl. Bonne Nouvelle r. Dony r. Maghin r. du Potay pl. Crèvecœur r. Velbruck pl. du Marché (à l'aller) r. Velbruck (au retour) quai de la Goffe (au retour) r. Léopold</p>
1 et 4 vers les boulevards	<p>r. Souverain Pont r. de la Régence r. de l'Université</p>
<p>5, 6, 10, 11, 13, 18 57 à 62 s. b. c. Bassenge s. b.c. (voir Pl. III)</p>	pl. Roi Albert
<p>Liège-Seraing s. b. c. 27, 28, 31, 32, 33, 35 (voir Pl. I) 20, 21, 22, 25, 26, 36 (voir Pl. II)</p>	<p>Pt d'Avroy (aller) r. Trappé (aller) r. Hazinelle (ret.) bd d'Avroy (retour)</p>
1 et 4 vers Blonden (voir Pl. II)	<p>r. Grandgagnage (aller) r. Darchis (retour)</p>
<p>9 vers Longdoz 17 vers Bressoux, Exposition 4 vers Fragnée 9 vers Chênée (voir Pl. V)</p>	<p>r. Fusch r. des Anges pl. Ste-Véronique pl. de Bronckart r. des Guillemins (aller)</p>
	Guillemins

FREQUENCE :

Semaine :

De 6.25 à 8.14 : 7 1/2 min.
 De 8.14 à 11.58 : 10'
 De 11.58 à 12.20 : 7 1/2 min.
 De 12.20 à 16.00 : 10'

UNIFIES DE LIEGE ET EXTENSIONS.

Velbruck) — r. de la Cité — r. Cathédrale — pl. du Roi Albert — r. du Pont d'Avroy — r. St-Gilles — r. Louvrex (au retour r. Darchis, bd d'Avroy, r. Hazinelle, pl. St-Paul, Tournant St-Paul, pl. du Roi Albert) — pl. Ste-Véronique — r. Fabry — pl. de Bronckart — r. Dartois — r. des Guillemins (retour par la r. du Plan Incliné, r. Simonon, pl. de Bronckart).

GUILLEMINS - THIER A LIEGE

Monuments et établissements rencontrés	Lignes en correspondance
Egl. SS. Victor et Léonard	Ⓢ
Panorama	Ⓢ
Police 5 ^e Division Prison Egl. St-Barthélemy Font. S. J. Baptiste Hôtel de Ville Perron-Fontaine	Ⓢ
Maison Havard	→ 1 et 4 vers Maghin
Egl. St-Denis R. T. T.	{ 5, 6, 10, 11, 13, 18 57 à 62 s. b. c. Bassenge s. b. c. (voir Pl. III)
Cathédrale Font. de la Vierge Horloge fleurie Institut Montefiore Egl. St-Servais Mon. Frère-Orban Dir. Contributions Ecole Normale Dir. Enregistrem.	{ Liège-Seraing s. b. c. 27, 28, 31, 32, 33, 35 (voir Pl. I)
Jardin Botanique	Ⓢ
Egl. Ste-Véronique	→ 1 et 4 (voir Pl. II)
Station - Poste - R. T. T.	→ 20 vers Cointe Premiers départs : semaine : 6,25 - 6,32 - 6,40 dimanche : 6,26 - 6,38 - 6,50 Derniers départs : semaine : 23,18 - 23,30 dimanche : 23,10 - 23,20
	Ⓢ

FREQUENCE :

De 16 h. à 20 h. : 7 1/2 min.
De 20 h. à 23.57 : 12'

Dimanche :

De 6.17 à 10.20 : 12'
De 10.20 à 23.50 : 10'

SOCIETE ANONYME DES TRAMWAYS

LIGNE 25

Itinéraire: — pl. du Roi Albert — r. Pont d'Avroy — bd d'Avroy — r. de Serbie — r. de Sclessin — pl. des Franchises — r. de Kinkempois — pl. Général Leman — av. Emile Digneffe — pont de Fragnée —

PLACE DU ROI ALBERT - OUGREE

Lignes en correspondance		Arrêts
<p>Premiers départs: semaine : 4,52 - 5,24 - 5,40 dimanche : 5,15 - 5,55 - 6,15</p> <p>Derniers départs: semaine : 23,37 - 23,50 - 24,00 dimanche : 23,40 - 23,50 - 24,00</p> <p>17 vers Bressoux, Exposition 9 vers Longdoz</p>		<p>pl. Roi Albert Pt d'Avroy (aller) r. Hazinelle (ret.) r. Darchis Charlemagne r. Ste-Véronique</p> <p>av. Blonden</p> <p>rue des XXII r. Paradis Passage à niveau pl. des Franchises r. Varin</p>
<p>Liège-Seraing vers Seraing</p> <p>4 vers Natalis 27 vers Fétinne 29 vers Chênée</p>		<p>pl. Leman</p> <p>q. de Rome Mon. Gramme</p>
<p>27 vers Kinkempois</p>		<p>pont Val Benoît gare Kinkempois Théâtre Verdure</p>
		<p>Sablrière</p>
		<p>Kilomètre 6 Renory</p>
		<p>Azote P. N. r. Joset</p>
		<p>r. du Cimetière r. des Ecoliers</p>
		<p>Ougrée Gare</p>
		<p>Champs des Monts r. du Haut Pré r. de l'Enclos r. des Trixhes</p>
		<p>r. de l'Egalité Virage</p>
		<p>r. Coquillages Cimetière</p>
		<p>av. Centenaire</p>

FREQUENCE :









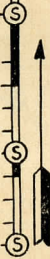
Semaine :

- De 4.52 à 6.16 : variable
- De 6.16 à 16.11: 12'
- De 16.11 à 19.55 : 10'
- De 19.55 à 24.00 : 15'

UNIFIES DE LIEGE ET EXTENSIONS.

quai Gloesener — r. Rivage en Pot — r. Béco — r. d'Ougrée — r. Ferdinand Nicolay — r. de Boncelles — r. de la Famelette — r. de l'Egalité — cimetière d'Ougrée.

OUGREE - PLACE DU ROI ALBERT

Monuments et établissements rencontrés	Lignes en correspondance
Cathédrale Horloge fleurie	 24 vers Thier à Liège (voir Pl. II)
Mon. Frère-Orban Statue Charlemag. Parc d'Avroy Mon. Rogier	 1, 4, 20, 21, 22, 36 (voir Pl. II)
Egl. Ste-Marie	 { 9 vers Longdoz 17 vers Bressoux, Exposition
Pont de Fragnée Mon. Gramme	 { Liège-Seraing vers Seraing et vers Liège
Pont de Fragnée Mon. Gramme	 { 4 vers Natalis, Exposition 27 vers Fétinne 29 vers Chênée
Hôt. de Ville Angl.	 27 vers Kinkempois
Usines Azote Air Liquide	 26 vers Angleur
Station d'Ougrée S.A. Ougrée-Marih.	 26 vers Angleur
Cimetière Ougrée	 <p data-bbox="521 1746 995 1935"> Premiers départs : semaine : 5,22 - 5,56 - 6,18 dimanche : 5,45 - 6,38 - 7,03 Derniers départs : semaine : 24,09 - 24,22 - 24,32 dimanche : 24,12 - 24,22 - 24,32 </p>

FREQUENCE :

Dimanche :

De 5.15 à 7.35 : variable
 De 7.35 à 9.20 : 12'
 De 9.20 à 24.00 : 10'

SOCIETE ANONYME DES TRAMWAYS

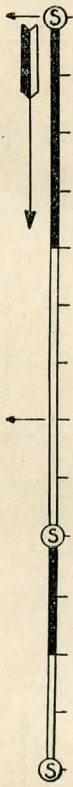
LIGNE 26

Itinéraire : pour le tronçon de la ligne 26 compris entre la place du Roi Albert et le pont du Val Benoît, voir ligne 25.

Entre le pont Val Benoît et le terminus « Streupas »,

VERS STREUPAS

Lignes en correspondance	Arrêts
<p>27 vers Renory</p> <p>Premiers départs de Liège : semaine : 6,13 - 6,28 - 6,43 dimanche : 6,58 - 7,13 - 7,28</p> <p>Derniers départs de Liège : semaine : 23,30 - 23,45 - 24,09</p>	<p>pont Val Benoît</p> <p>gare Kinkempois</p> <p>Théâtre Verdure</p> <p>r. Verhaeren</p> <p>Belle Jardinière</p> <p>r. Ste-Marie</p> <p>r. Delhaize</p>
<p>28 vers les Vennes</p>	<p>pl. Ecole Moderne</p> <p>r. de la Fontaine</p> <p>r. Clérembault</p> <p>r. du Cimetière</p> <p>Viaduc</p> <p>Passage à niveau</p> <p>Streupas</p>



FREQUENCE :


Semaine :

- De 6.13 à 7.06 : 15'
- De 7.06 à 16.24 : 12'
- De 16.24 à 20.00 : 10'
- De 20.00 à 24.00 : 15'

UNIFIES DE LIEGE ET EXTENSIONS.

la ligne 26 suit: les rues Béco — d'Ougrée — Vaudrée — place de l'Ecole Moderne — r. de Tilff jusqu'à la Carrière.

VERS LIEGE

Monuments et établissements rencontrés	Lignes en correspondance
Hôtel Ville Angleur	 <p>27 vers Renory</p> <p>25 vers Ougrée</p>
Ecoles d'Angleur Eglise d'Angleur	
Plage de l'Ourthe	<p>Premiers départs: semaine : 6,37 - 6,53 - 7,09 dimanche : 7,22 - 7,37 - 7,57</p> <p>Derniers départs: semaine : 23,51 - 24,06 - 24,21 dimanche : 23,30 - 23,42 - 23,54</p>
Usines Raskin	

FREQUENCE :

Dimanche :


De 6.58 à 8.06 : 15'
 De 8.06 à 23.54 : 12'

SOCIETE ANONYME DES TRAMWAYS

LIGNE 27

Itinéraire: pl. République Française — r. de l'Université — pl. du XX Août (au retour par le quai des Etats-Unis, pl. Cockerill, r. de la Régence) — quai des Etats-Unis — pont de la Boverie — quai de la

PLACE REPUBLIQUE FRANÇAISE - KINKEMPOIS - RENORY

Lignes en correspondance	Arrêts
<p>Premiers départs : semaine : 5,28 - 5,44 - 5,52 dimanche : 5,28 - 5,40 - 5,52 Derniers départs : semaine : 23,40 - 23,50 - 24,00 dimanche : 23,38 - 23,48 - 34,00</p>	<div style="display: flex; align-items: center;">  <div style="margin-left: 20px;"> <p>Théâtre</p> <p>r. Cathédrale pl. 20 août (aller) pl. Cockerill (ret.)</p> <p>r. André Dumont r. Grétry r. de la Boverie pl. d'Italie pl. du Parc q. Mativa pl. des Venues</p> <p>r. Houblonnières bd E. de Laveleye av. Luxembourg Mon. Gramme</p> <p>Rivage en Pot Val Benoît</p> <p>r. des Ecoles r. Renkin Maison Blanche r. Van Rickel pt Thiernesse Kinkempois-Renory</p> </div> </div>
4, 9, 17 (voir Pl. IV)	
9 et 17 vers Guillemins	
4 vers Congrès	
29 vers Chénée 4 vers les Guillemins 25, 26, 29 vers Cathédrale	
25 vers Ougrée et 26 vers Angleur	

FREQUENCE :

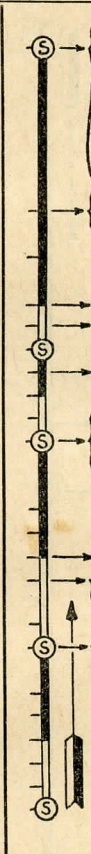
Semaine :

- De 5.28 à 7.20 : 12'
- De 7.28 à 20.08 : 10'
- De 20.08 à 22.32 : 12'
- De 22.40 à 24.00 : 10'

UNIFIES DE LIEGE ET EXTENSIONS.

Grande Bretagne — r. de la Boverie — pl. d'Italie — r. du Parc — pl. du Parc — pont des Venues — r. des Venues — r. de Fétinne — avenue Mahiels — pont de Fétinne — quai Gloesener — r. Rivage en Pot — r. de Renory.

KINKEMPOIS - RENORY - PLACE REPUBLIQUE FRANÇAISE

Monuments et établissements rencontrés	Lignes en correspondance
Théâtre Royal Mon. Grétry	 <p>1 et 4 (voir Pl. I) Pl. St Lambert : 5, 6, 10, 11, 13, 18 (voir Pl. III) 50 à 62, St-Trond, Oreya, Bas-senge, Tongres s. b. c. Pl. Roi Albert : 20, 21, 22, 25, 26, 29, 36 (voir Pl. II)</p>
R. T. T. Université Mon. A. Dumont Poste Centrale Pont Boverie	<p>24 vers Pont d'Avroy et vers Thier à Liège</p> <p>Liège-Seraing vers Seraing s.b.c. 4, 9, 17, 32, 35 (voir Pl. IV)</p>
Synagogue Jard. Acclimatat. Parc de la Boverie Usines Englebert	<p>9 et 17 vers Guillemins</p> <p>4 vers Congrès, Exposition 28 vers Streupas 31 vers Trooz</p>
Egl. St-Vincent Mon. Gramme	<p>29 vers Chênée</p> <p>4 vers les Guillemins 25, 26, 29 vers Cathédrale</p> <p>25 vers Ougrée et 26 vers An-gleur</p>
Usines F. Nyst	<p>Premiers départs : semaine : 5,50 - 6,02 - 6,14 dimanche : 5,48 - 6,00 - 6,12</p> <p>Derniers départs : semaine : 24,00 - 24,10 - 24,20 dimanche : 23,55 - 24,05 - 24,17</p>

FREQUENCE :

Dimanche :

De 5.28 à 7.52 : 12'
De 7.58 à 24.00 : 10'


SOCIÉTÉ ANONYME DES TRAMWAYS

LIGNE 28

Itinéraire: pl. de la République Française — r. de l'Université — pl. Cockerill (retour par le quai des Etats-Unis, pl. Cockerill, r. de la Régence) — quai des Etats-Unis — pont de la Boverie — quai de la

THEATRE - STREUPAS

Lignes en correspondance	Arrêts
<p>Premiers départs :</p> <p>semaine : 5,25 - 5,41 - 5,56</p> <p>dimanche : 5,35 - 5,55 - 6,07</p> <p>Derniers départs :</p> <p>semaine : 23,37 - 23,52</p> <p>dimanche : 23,48 - 24,00</p>	<p>Théâtre</p> <p>r. Cathédrale</p> <p>pl. 20 Août (aller)</p> <p>au ret.: pl. Cockerill</p>
<p>4, 9, 17 (voir Pl. IV)</p> <p>9 et 17 vers Guillemins</p> <p>4 vers Congrès</p>	<p>r. André Dumont</p> <p>r. Grétry</p> <p>r. de la Boverie</p> <p>pl. d'Italie</p> <p>pl. du Parc</p> <p>quai Mativa</p> <p>pl. des Venues</p>
	<p>r. des Vergers</p> <p>r. Simonis</p> <p>r. Delbœuf</p> <p>r. du Gravier</p> <p>r. Stappers</p> <p>r. Désamuré</p> <p>Angleur Athus</p>
<p>26 vers Val Benoît</p>	<p>Grosses Battes</p> <p>r. Vaussalle</p> <p>r. Val Benoît</p> <p>pl. Ecole Moderne</p> <p>r. de la Fontaine</p> <p>r. Clérembault</p> <p>r. du Cimetière</p> <p>Viaduc</p> <p>Passage à niveau</p> <p>Streupas</p>



FREQUENCE :


Semaine :

- De 5.25 à 6.38 : 15'
- De 6.38 à 15.55 : 12'
- De 15.55 à 19.55 : 10'
- De 19.55 à 23.52 : 12'

UNIFIES DE LIEGE ET EXTENSIONS.

Grande Bretagne — r. de la Boverie — pl. d'Italie —
 r. du Parc — pl. du Parc — pont des Vennes — pont
 des Grosses Battes — r. de l'Eglise — pl. de l'Ecole
 Moderne — r. de Tilff jusqu'à la Carrière.

STREUPAS - THEATRE

Monuments et établissements rencontrés	Lignes en correspondance
Théâtre Royal Monument Grétry	 <p>lignes 1 et 4 au Théâtre (voir Pl. I) 5, 6, 10, 11, 12, 13 à St-Lambert s. b. c. 50 à 62 à St-Lambert s. b. c. Bassenge, St-Trond, Tongres, Oreye s. b. c. Pl. Roi Albert: 20, 21, 22, 25, 26, 29, 36 (voir Pl. II)</p>
Université Stat. A. Dumont Poste centrale Pont de la Boverie	<p>24 vers Pont d'Avroy et vers Thier à Liège</p> <p>Liège-Seraing vers Seraing s.b.c. 4, 9, 17, 32, 33, 35 (voir Pl. IV)</p>
Jard. Acclimatat. Parc de la Boverie Usines Englebert	<p>9 et 17 vers Guillemins</p> <p>4 vers Congrès, Exposition et Guillemins 27 vers Kinkempois</p>
Usines Conduites d'Eau des Vennes	<p>29 vers Guillemins, Cathédrale</p> <p>29 vers Chênée 31 vers Trooz</p>
Ecol. d'Angleur Eglise d'Angleur	<p>Premiers départs: semaine : 5,46 - 6,12 - 6,17 dimanche : 5,55 - 6,15 - 6,31</p>
Plage Ourthe Usines Raskin	<p>Derniers départs: semaine : 23,58 - 24,13 dimanche : 24,09 - 24,21</p>

FREQUENCE :

Dimanche :

De 5.35 à 8.00 : 15'

De 8.00 à 24.00 : 12'

SOCIETE ANONYME DES TRAMWAYS

LIGNE 29

Itinéraire: pl. du Roi Albert — r. du Pont d'Avroy — r. St-Gilles — r. Louvrex (au retour r. Darchis, bd d'Avroy, r. Hazinelle, pl. St-Paul, pl. du Roi Albert) — pl. Ste-Véronique — r. Fabry — pl. de Bronckart — r. Dartois — r. des Guillemins — gare des Guillemins (retour par la r. du Plan Incliné, r. Simonon, pl. de

PLACE DU ROI ALBERT — CHENEÉ

Lignes en correspondance	Arrêts
Premiers départs : semaine : 5,22 - 5,39 - 5,54 dimanche : 5,22 - 5,39 - 5,4 Derniers départs : semaine : 20,52 - 21,07 dimanche : 20,52 - 21,07	pl. Roi Albert Pont d'Avroy r. Trappé (aller)
17 vers Bressoux, Exposition	bd d'Avroy (retour) r. Grandgagnage (aller) r. Darchis (retour) rue Fusch r. des Anges pl. Ste-Véronique pl. Bronckart Guillemins (aller)
Liège-Seraing vers Seraing s.b.c.	Guillemins r. Paradis Passage à niveau pl. des Franchises r. Varin pl. Leman
25 vers Ougrée - 26 vers Angleur 27 vers Kinkempois 4 vers Congrès, Exposition 27 vers Natalis	q. de Rome Mon. Gramme St-Vincent
28 vers les Vennes 31 vers les Vennes	pl. des Nations bd E. de Laveleye
28 vers Streupas	r. Stappers r. Désamoré Angleur-Athus
32 et 33 vers Henne et vers Gri- vegnée	pont Grosses Battes garage r. de l'Ourthe pont de Chênée
vers Trooz et 32 vers Henne	Chênée Gare arrêt Leduc Gloriette Bailly Mathot Ecol. Communales

FREQUENCE :


















Semaine : de 5.22 à 21.07 : 15'

Dimanche : De 5.22 à 21.07 : 15'

UNIFIES DE LIEGE ET EXTENSIONS.

Bronckart) — r. du Paradis — r. de Sclessin — pl. des Franchises — r. de Kinkempois — pl. Leman — av. Emile Digneffe — pont de Fragnée — pont de Fétinne — av. du Luxembourg — r. des Vennes — quai des Ardennes — pont de Chênée — r. de la Station — pl. de la Station à Chênée.

CHENEË - PLACE DU ROI ALBERT

Monuments et établissements rencontrés	Lignes en correspondance
Cathédrale	 24 (voir Pl. II) Pl. Rép. Française : 27, 28, 31, 32, 33, 35 (voir Pl. I)
Horloge fleurie Coll. St-Servais Institut Montefiore Mon. Frère-Orban Dir. Contributions Ecole Normale	 1, 4 (voir Pl. II)  21 vers Laveu - 22 vers St-Nicolas - 36 vers Naniot, Ste-Walburge
Dir. Enregistrem.	
Jardin Botanique Egl. Ste-Véronique	 20 vers Cointe
Gare - Poste-R.T.T.	  1, 4, 9, 17 (voir Pl. V) 25, 26 vers av. Blonden
Egl. Ste-Marie	  Liège-Seraing vers Seraing et Liège s. b. c.
Pont de Fragnée Mon. Gramme	 25 vers Ougrée - 26 vers Angleur 27 vers Kinkempois
Egl. St-Vincent	 4 vers Congrès, Exposition 27 vers Natalis
Cond. d'Eau des Vennes - Usines	
Barrage	 28 vers Streupas
Hôtel de Ville Confluent Ourthe et Vesdre	    Premiers départs : semaine : 5,50 - 6,09 - 6,24 dimanche : 5,50 - 6,09 - 6,24 Derniers départs : semaine : 21,09 - 21,24 - 21,39 dimanche : 21,09 - 21,24 - 21,39

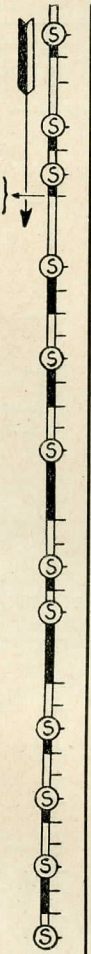
SOCIETE ANONYME DES TRAMWAYS

LIGNE 31

Itinéraire: Pour le tronçon compris entre la place de la République Française et la rue Stappers, voir itinéraire et renseignements « Ligne 28 ».

A partir de la rue Stappers: r. des Venues —

VERS TROOZ

Lignes en correspondance	Arrêts
<p>Premiers départs de Liège: semaine : 5,48 - 5,56 - 6,04 dimanche : 5,32 - 5,49 - 6,21 Derniers départs de Liège: semaine : 23,30 - 23,45 dimanche : 23,40 - 23,50 32 et 33 vers Grivegnée 33 vers Vaux-s-Chèvremont</p>	 <p>r. Stappers r. Désamoré Angleur-Athus</p> <p>pont Grosses Battes Garage r. de l'Ourthe pont de Chênée</p> <p>Chênée Gare arrêt Leduc Gloriette Bailly Mathot</p> <p>Ecoles Viaduc av. Borguet Deux Arcades</p> <p>Henne</p> <p>Dépôt pont Nagelmackers</p> <p>Fond des Cris tourn. Chaudfont.</p> <p>Chauffontaine</p> <p>Poste Vieille ferme</p> <p>pont Brackers La Rochette Route de Bouny</p> <p>La Brouck Prayon Villa Jean</p> <p>Casino pont de la Vesdre</p> <p>Station Vicinal Trooz</p>

FREQUENCE :

Semaine :

- De 5.48 à 6.30 : 8' et 14'
- De 6.30 à 7.40 : 5'
- De 7.40 à 15.42 : 12'
- De 15.50 à 20.00 : 10'
- De 20.00 à 23.45 : 15'

UNIFIES DE LIEGE ET EXTENSIONS.

quai des Ardennes — pont de Chênée — r. de la Station — pl. de la Station — r. d'Embourg — r. des Grands Prés — et route n° 31 jusqu'à la gare de Trooz.

VERS LIEGE

Monuments et établissements rencontrés	Lignes en correspondance
Cond. d'Eau des Vennes - Usines	S
Barrage	S → 28 vers Streupas
Hôtel de Ville Confluent Ourthe et Vesdre	S
	S
	S → 29 vers Cathédrale
Station Basilique N. D. de Chèvremont	S → { 33 vers Grivegnée et 32 vers Bechuron
	S
Casino Bains Eaux thermales	S
	S
Usines Vieille-Mont. Maison Communale	S
	S
Autobus pour Ban-neux	S

Premiers départs:
 semaine: 5,16 - 5,58 - 6,20
 dimanche: 5,23 - 5,39 - 5,48
 Derniers départs:
 semaine: 23,43 - 23,58
 dimanche: 23,52 - 24,02

FREQUENCE :

Dimanche :

De 5.32 à 8.00 : 15'
 De 8.00 à 20.30 : 7' et 8'
 De 20.30 à 23.50 : 10'

SOCIÉTÉ ANONYME DES TRAMWAYS

LIGNE 32

Itinéraire: pl. de la Rép. Française — r. de l'Université — pl. du 20 Août (retour par le q. des États-Unis, pl. Cockerill, r. de la Régence) — q. des États-Unis — pont de la Boverie — pont de Longdoz — r.

PLACE REPUBLIQUE FRANÇAISE - HENNE















Lignes en correspondance	Arrêts
<p>Premiers départs: semaine : 5,39 - 5,54 - 6,10 dimanche : 5,48 - 6,02 - 6,16</p> <p>Derniers départs: semaine : 23,43 - 23,50 - 24,00 dimanche : 23,52 - 23,55 - 24,00</p>	<p>Théâtre</p> <p>r. Cathédrale</p> <p>pl. du 20 Août (aller)</p> <p>pl. Cockerill (retour)</p> <p>r. A. Dumont</p> <p>r. Grétry</p> <p>r. Libotte</p>
<p>4, 9, 17 (voir Pl. IV) 4 vers les Vennes</p>	<p>Longdoz</p> <p>r. Lairesse</p> <p>Passage à niveau</p> <p>Pré Binet</p> <p>r. Ferrer</p> <p>Bonne Femme</p>
	<p>Pont Simonis</p> <p>Usine Chaudoir</p> <p>Casino</p> <p>arrêt Stoumont</p> <p>Maison Communale de Grivegnée</p> <p>r. Boileau</p> <p>Grivegnée</p> <p>anc. Poste</p> <p>Goffinet</p> <p>Jobette</p> <p>r. Bodsøn</p> <p>Vieille Barrière</p> <p>r. Neuve</p> <p>pont de Chênée</p>
<p>29 vers les Grosses Battes 31 vers les Grosses Battes</p>	<p>Chênée Gare</p> <p>arrêt Leduc</p> <p>Gloriette</p> <p>Bailly Mathot</p> <p>Ecoles</p> <p>Viaduc</p> <p>av. Borguet</p> <p>Deux Arcades</p> <p>Henne</p>
<p>31 vers Trooz</p>	<p>Eglise de Vaux-s-Chèvremont</p>

FREQUENCE :
Semaine :
 De 5.39 à 6.22 : 15'
 De 6.22 à 15.33 : 12'
 De 15.33 à 19.43 : 10'
 De 19.43 à 24.00 : 15'

UNIFIES DE LIEGE ET EXTENSIONS.

Grétry — r. Bonne Femme — r. Haute-Wez — r. Belvaux — r. Vinâve — r. Large — r. Neuve — pont de Chênée — r. de la Station — pl. de la Station — r. des Grands Prés — r. de Chaudfontaine jusqu'à la gare de Henne.

HENNE - PLACE REPUBLIQUE FRANÇAISE

Monuments et établissements rencontrés	Lignes en correspondance
Théâtre Royal Monument Grétry	 Pl. St-Lambert: 5, 6, 10, 11, 13, 18 (voir Pl. III)
	50 à 62, St-Trond, Oreye, Tongres, Bassenge s. b. c.
	Pl. Roi Albert: 20, 21, 22, 25, 26, 29, 36 (voir Pl. II)
R. T. T.	24 vers Thier à Liège et Guillemins
Université Statue A. Dumont Poste Centrale	
pont de la Boverie Pont de Longdoz Police 7 ^e Division Poste	Liège-Seraing vers Seraing s.b.c. 4, 9, 17, 27, 28, 31 (voir Pl. IV)
Gare	4 vers les Vennes
	
Dir. Nord Belge	
	 35 vers Péville 13 vers St-Lambert
	
	
Eglise	
	
	
Hôtel de Ville Confluent Ourthe et Vesdre	
	
	
	
	 29 vers Cathédrale
	Premiers départs : semaine : 5,55 - 6,07 - 6,19 dimanche : 5,21 - 5,35 - 5,49
Station Basilique N. D. de Chèvremont	 Derniers départs : semaine : 23,08 - 23,23 dimanche : 23,25 - 23,28 - 23,33

FREQUENCE :

Dimanche :

De 5.21 à 9.40 : 15'

De 9.40 à 24.00 : 12'


SOCIETE ANONYME DES TRAMWAYS

LIGNE 33

Itinéraire: Itinéraire commun avec le 32 jusqu'au pont de Chênée, ensuite: r. Vinâve — r. du Gravier —

**PLACE DE LA REPUBLIQUE FRANÇAISE -
BECHURON - VAUX-S-CHEVREMONT**

Lignes en correspondance	Arrêts
<p>Pour le tronçon de la ligne 33 compris entre Place de la Rép. Française et Pont de Chênée, voir ligne 32</p>	
<p>29 et 31 vers Grosses Battes</p>	<p>Pont de Chênée</p>
<p><i>Horaire :</i></p>	<p>Hôtel de Ville</p>
<p>Premiers départs :</p>	<p>pont de la Vesdre</p>
<p>semaine : 5,46 - 6,02 - 6,17</p>	<p>r. Foxhalle</p>
<p>dimanche : 5,55 - 6,09 - 6,24</p>	<p>imp. passage d'eau</p>
<p>Derniers départs :</p>	<p>Sent. de Chèvrem.</p>
<p>semaine : 23,45 - 23,55</p>	<p>pl. Balthazart</p>
<p>dimanche : 23,45 - 23,55</p>	<p>r. Balthazart</p>
	<p>r. Basse Voie</p>
	<p>Eglise de Vaux</p>



FREQUENCE :

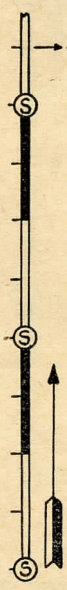
Semaine :

- De 5.46 à 6.29 : 15'
- De 6.29 à 15.39 : 12'
- De 15.39 à 19.50 : 10'
- De 19.50 à 23.55 : 15'

UNIFIES DE LIEGE ET EXTENSIONS.

r. de Bêchuron jusque l'Eglise de Vaux-s-Chèvremont.

VAUX-S-CHEVREMONT - BECHURON - PLACE DE LA REPUBLIQUE FRANÇAISE

Monuments et établissements rencontrés	Lignes en correspondance
<p>Confluent Ourthe et Vesdre</p> <p>Charbonnage Fond Piquette</p> <p>Basilique de N. D. de Chèvremont</p>	<p>Pour le tronçon de la ligne 33 compris entre Théâtre et Pont de Chênée, voir ligne 32.</p>  <p>31 vers Grosses Battes et Vennes 29 vers Guillemins</p> <p>Premiers départs: semaine : 6,01 - 6,13 dimanche : 5,28 - 5,43</p> <p>Derniers départs: semaine : 23,08 - 23,23 dimanche : 23,25 - 23,28</p>

FREQUENCE :

Dimanche :

De 5.55 à 9.47 : 15'

De 9.47 à 23.55 : 12'


SOCIETE ANONYME DES TRAMWAYS

LIGNE 35

Itinéraire: pour le tronçon de la ligne 35 compris entre la place de la République Française et la Bonne Femme, voir itinéraire et renseignements ligne 32.

Itinéraire à partir de la Bonne Femme: r. Gré-

VERS ROBERMONT

Lignes en correspondance	Arrêts
Premiers départs: semaine : 6,01 - 6,15 - 6,25 dimanche : 6,25 - 6,40 - 6,55 Derniers départs: semaine : 23,39 - 23,50 - 24,00 dimanche : 23,37 - 23,49 - 24,00	 <p>Bonne Femme</p> <p>av. des Coteaux</p> <p>r. Claskin</p> <p>r. Collard</p> <p>r. Courte</p> <p>r. du Parc</p> <p>r. Van den Hoff</p> <p>r. Fortifications</p> <p>Robermont</p>
10 et 11 vers Cornillon 10 vers Fléron et Bois-de-Breux 11 vers Bois-de-Breux	

Au retour, les arrêts situés entre

- r. du Parc**
- r. Chartreuse
- r. Van den Hoff
- r. Fraichamps
- Robermont**

FREQUENCE :


Semaine :

- De 6.01 à 15.25 : 12'
- De 15.25 à 20.09 : 10'
- De 20.09 à 24.00 : 15'


UNIFIES DE LIEGE ET EXTENSIONS.

goire (retour par la rue Billy) — r. Billy — av. de Péville — r. Eug. Van den Hoff — Cimetière de Robermont (retour par la rue de Herve, r. Pierre Curie et rue Fraichamps).

VERS PLACE DE LA REPUBLIQUE FRANÇAISE

Monuments et établissements rencontrés	Lignes en correspondance
Caserne Chartreuse Cimetière	 <p>32, 33 vers Henne-Vaux-s-Chèvremont 13 vers St-Lambert</p>

Cimetière et rue du Parc sont:

Cimetière		<p>Premiers départs: semaine : 6,28 - 6,40 - 6,55 dimanche : 6,50 - 7,05 - 7,20 Derniers départs: semaine : 24,00 - 24,10 - 24,20 dimanche : 23,57 - 24,09 - 24,20</p>
-----------	---	---

FREQUENCE :

Dimanche :


De 6.25 à 9.25 : 15'
 De 9.25 à 24.00 : 12'

SOCIETE ANONYME DES TRAMWAYS

LIGNE 36

Itinéraire: pour le tronçon de la ligne 36 compris entre la place du Roi Albert et la rue du Général Bertrand, voir itinéraire et renseignements ligne 22.
Itinéraire à partir de la rue Général Bertrand: r.

VERS NANIOT - STE-WALBURGE

Lignes en correspondance	Arrêts
Premiers départs de Liège : semaine : 6,36 - 6,48 - 7,00 dimanche : 6,47 - 6,59 Derniers départs de Liège : semaine : 23,30 - 23,45 - 24,00 dimanche : 23,36 - 23,48 - 24,00	r. Gén. Bertrand r. du Coq
12 vers Fontainebleau	 r. Ste-Marguerite r. E. Gérard
12 vers Ans	Couv. Pères Fran- ciscains r. des Œillets r. des Paquerettes r. des Lys r. Naimette Ch. fer aérien r. Comm. Naessen
	pl. Seeliger r. de Rocour r. J. De Wilde

FREQUENCE :







Semaine :

De 6.36 à 19.36 : 12'
 De 19.36 à 24.00 : 15'

UNIFIES DE LIEGE ET EXTENSIONS.

Dehin — r. du Haut Pré — r. Gérard — r. de Hesbaye
 — bd Théodore Radoux — r. Naniot — pl. Seeliger —
 r. de Rocour — r. Ste-Walburge — r. Jean de Wilde.

VERS PLACE DU ROI ALBERT

Monuments et établissements rencontrés	Lignes en correspondance
Plaine de jeux	
	
	
	
	
	
	<p>Premiers départs semaine : 7,00 - 7,12 - 7,24 dimanche : 7,12 - 7,24 - 7,36</p> <p>Derniers départs : semaine : 24,00 - 24,15 - 24,30 dimanche : 24,00 - 24,12 - 24,24</p>

FREQUENCE :

Dimanche : 12'

SOCIÉTÉ NATIONALE DES CHEMINS DE FER VICINAUX

Lignes de Tramways :

Ligne :	Pages
N ^{os} 50, 51, 52: Liège-Rocour - Vottem	58-59-60-61
N ^{os} 53, 55, 56: Liège - Montegnée - Hollogne aux Pierre - Jemeppe-s-Meuse	62 et 63
N ^{os} 57, 61: Liège - Tilleur	64 et 65
N ^{os} 57, 60, 61: Liège - Exposition - Jupille	66 et 67
N ^o 58: Liège - Ans - Alleur	68 et 69
N ^o 62: Liège - Exposition - Herstal	70 et 71
Liège - Rocour - Wihogne - Tongres	72
Liège - Oreye - St-Trond	72
Liège - Herstal - Bassenge	73
N ^o 59: Jemeppe-s-Meuse - Horion-Hozémont	72

Lignes d'autobus :

Liège - Montegnée - Grâce-Berleur	74
Liège - St-Nicolas (Pansy)	73

Ligne d'autorail :

Liège - Barchon - Dalhem - Fouron le Comte	74
--	----

Tarif pour les lignes électriques urbaines (n^{os} 50 à 62)

2^{me} classe

Sections	Prix plein	3/4 prix	1/2 prix	1/4 prix	Invalides guerre
1	0,75	0,75	0,75	0,75	0,25
2	1,—	0,75	0,75	0,75	0,25
3	1,—	0,75	0,75	0,75	0,25
4	1,25	1,—	0,75	0,75	0,50
5	1,50	1,25	0,75	0,75	0,50
6	1,75	1,50	1,—	0,75	0,50
7	2,—	1,50	1,—	0,75	0,50
8	2,25	1,75	1,25		0,75
9	2,50	2,—	1,25		0,75
10	3,—	2,25	1,50		0,75
11	3,—	2,25	1,50		0,75
12	3,50	2,75	1,75		1,—
13	3,50	2,75	1,75		1,—
14	4,—	3,—	2,—		1,—
15	4,—	3,—	2,—		1,—
16	4,50	3,50	2,25		1,25

Première classe

Prix plein	3/4 prix	1/2 prix	1/4 prix	Invalides guerre
1,—	1,—	1,—	1,—	0,50
1,25	1,—	1,—	1,—	0,50
1,25	1,—	1,—	1,—	0,50
1,50	1,25	1,—	1,—	0,50
2,—	1,50	1,—	1,—	0,50
2,25	1,75	1,25	1,—	0,75
2,50	2,—	1,25	1,—	0,75
2,75	2,25	1,50	1,—	0,75
3,—	2,25	1,50	1,—	0,75
3,50	2,75	1,75		1,—
3,50	2,75	1,75		1,—
4,—	3,—	2,—		1,—
4,—	3,—	2,—		1,—
4,50	3,50	2,25		1,25
4,50	3,50	2,25		1,25
5,—	4,—	2,50		1,25

Il est délivré au prix de 10 fr. l'unité, des cartes divisées en 50 cases de 0,25 fr. chacune.

LIGNES Nos 50, 51, 52 (Embarquement Place St-Lambert, face à l'entrée du Palais).

Itinéraire: Place St-Lambert — pl. Notger — r. de Bruxelles — Cadran — r. Hocheporte — pl. Hocheporte — r. de Campine — r. Ste-Walburge (Terminus du 52) — pl. Jean de Wilde — (Bifurcation des lignes 50 et 51).












SECTION DE LIEGE PLACE ST-LAMBERT A ROCOUR-

Lignes en correspondance	Arrêts
Autobus Grâce-Berleur-Liège et St-Nicolas-Pansy-Liège nos 53, 55, 56, 57, 58, 61	Liège - pl. St-Lambert
n° 12 vers Ans s. b. c	» gare du Palais
HORAIRE En semaine : de Liège vers Rocour : 6,10 toutes les 15' de 6.30 à 20. toutes les 20' de 20 à 24. de Liège à Vottem 5.30, 5.45, 6.5 toutes les 10' de 6.24 à 7.54 de 15.52 à 18.54. toutes les 15' de 7.54 à 15.52. toutes les 20' de 19.6 à 24.05. de Liège place J. de Wilde toutes les 10' de 7.9 à 8.28 de 16.9 à 19.28. toutes les 15' de 12.5 à 13.55 toutes les 20' de 20.6 à 23.46. de Rocour vers Liège 5.06 à 5.45 toutes les 15' de 6.10 à 19.55. toutes les 20' de 19.55 à 23.44. de Vottem vers Liège 5.20, 5.44, 5.55 toutes les 10' de 6.09 à 7.59 de 16 à 19. toutes les 15' de 7.59 à 16. toutes les 20' de 19 à 23.37. de place J. de Wilde à Liège toutes les 10' de 6.55 à 8.34 de 16.7 à 19.14. toutes les 15' de 12.25 à 13.40. toutes les 20' de 20.20 à 23.40.	» r. de l'Académie (Cadran) » r. Hocheporte » r. de Campine (Batterie) » r. de Campine (Deschamps) » r. de Campine (r. F. Pirette) » r. de Campine (Lefer) » r. de Campine (Plateau) » Citadelle
n° 51 vers Vottem 36 vers Pl. du Roi Albert	» r. Ste-Walburge (r. V.-V. de Tongres) » Egl. Ste-Walb. Terminus ligne 52 » pl. J. de Wilde
n° 36 vers Pl. du Roi Albert s.b.c.	Bifurc vers Vottem n° 51 » chauss. de Tongres r de Rocour) » Ch. de Tongres r. J. de Bois) » Ch. de Tongres (r. des 14 Verges)
Liège, Oreye, St-Trond (p. 72)	Rocour - Chem. du Village » Dépôt » Châlet
Liège-Tongres (page 72)	Bifurcation vers Oreye-St-Trond (voir p. 72) » Gérimont » Amon Delbrouck » Station Etat

C. V.


Puis: Ligne n° 50: Chaussée de Tongres — Rocour dépôt — Rocour-Station Etat (Terminus du n° 50).
Ligne n° 51: r. Jean de Wilde — r. Fosse Crahay — Plope — Chapelle — Vottem Eglise — Vottem (Terminus du n° 51).

ETAT (Lignes 50 et 52)

Monuments et établissements rencontrés	Lignes en correspondance
Palais de Justice - Théâtre - Grands Magasins	 nos 53, 55, 56, 57, 58, 59, 60, 61, 62 Liège-Bassenge (Pl. III). nos 1, 4, 5, 6, 10, 11, 12, 13, 18 Pl. III). Pl. Rép. Française: nos 27 à 35 (Pl. I). Liège-Seraing (Pl. I).
Gare du Palais	 Autobus Liège-Grâce-Berleur et Liège-St-Nicolas (Pansy) (voir page 73).
Musée des Beaux- Arts	 nos 3, 5, 56, 57, 58, 61, 12.
Parc de la Citadelle Panorama de la Ville	 <p style="text-align: center;">Le Dimanche :</p> de Liège vers Rocour toutes les 15' de 6.30 à 24.2. de Liège vers Vottem 5.55, 6.25, 6.45, 7.17, 7.35, 7.55, 8.07, 8.25, 8.43, 8.55. toutes les 10' de 9.07 à 24.07. de Rocour vers Liège toutes les 15' de 6.9 à 23.39. de Vottem vers Liège 5.30, 5.53, 6.20, 6.50, 7.10, 7.36, 8.—, 8.20, 8.30. toutes les 10' de 8.40 à 23.40.
Eglise Ste-Walburge	  n° 51 vers Vottem n° 36 vers Pl. du Roi Albert s.b.c.
Monument de 1830	 n° 36 vers Pl. du Roi Albert s.b.c.
Champ de courses Stade du R. F. C. Liégeois	  St-Trond, Oreye, Liège (p. 72).
	  Tongres-Liège (p. 72)


SECTION DE LIEGE

Lignes en correspondance	Arrêts
n° 50 vers Rocour n° 36 vers Pl. du Roi Albert s.b.c.	De Liège - St-Lambert à Pl. J. de Wilde
Vottem-Liers-Bassenge	Liège - pl. J. de Wilde
	» r. Fosse Crahay » Cimetière Ste-Walburge » Batterie
	» Plope Vottem - Chapelle
	» Eglise » Dépôt



C. V.

A VOTTEM (Ligne n° 51)

Monuments et établissements rencontrés	Lignes en correspondance
voir 50 et 52	 <p data-bbox="481 510 971 611">n° 50 vers Rocour, Liège, Tongres, St-Trond n° 36 vers Pl. du Roi Albert s.b.c.</p> <p data-bbox="22 671 319 802">Cimetière Ste-Walburge Charbonnage de Batterie</p> <p data-bbox="481 895 823 932">Bassenge-Liers-Vottem</p>

LIGNES 53, 55 et 56

















Itinéraire: pl. St-Lambert — pl. Notger — r. de Bruxelles — pl. des Bons-Enfants — r. Mont St-Martin — r. St-Laurent — Carrefour St-Gilles — r. St-Nicolas — pl. St-Nicolas — Bons-Buveurs — r. Adolphe Renson — r. Chaussée — Espérance — Chapelle — Peschalles

Lignes en correspondance	Arrêts
n° 57-61 vers Tilleur	De Liège - Pl. St-Lambert au carrefour St-Gilles
n° 22 vers Pl. du Roi Albert s.b.c.	Liège - Dépôt
n° 58 vers Ans, Allieur	» r. du Snapeux » pl. St-Nicolas » r. du Centre » Bons-Buveurs
HORAIRE	Montegnée - r. du Caillou » r. Pav. du Gosson » r. de l'Espérance
En Semaine :	» Chapelle
de Liège vers Hollogne toutes les 15' (de 5 à 7.45 et de 15.30 à 19.30) toutes les 20' (de 8.6 à 15.6 et de 19.53 à 24)	» r. Bure aux Moineaux » r. des Péschalles » Laguesse » r. Force Chevaux
de Liège vers Grâce Berleur toutes les 15' (de 6.53 à 7.53 et de 15.23 à 19.38).	Grâce-Berleur - r. du Corbeau
de Liège vers Bons-Buveurs toutes les 20' (de 8.53 à 14.53)	» Pérou » Eglise (Terminus du n° 56) » Charbonnage du Bonnier
de Hollogne vers Liège toutes les 15' (de 5.13 à 8.23 et de 16.08 à 20.8) toutes les 20' (de 8.30 à 15.50 et de 20.18 à 24)	» Flôt Hollog. aux Pierres r. des Champs
de Grâce-Berleur vers Liège toutes les 15' (de 6.30 à 8.15 et de 16.15 à 19.45)	» Wasseige » Haute Claire » Grosses Pierres » Mahay
de Bons-Buveurs vers Liège toutes les 20' (de 9.09 à 15.20)	» Eglise » r. des Coqs » Maison comm. » Terminus n° 55
Dimanche :	Jemeppe-s-Meuse - Gollet » Vieille Mont.
de Liège vers Hollogne 6.04, 6.25, 6.43, puis de 7 à 24 toutes les 15'	» Concorde
de Liège vers Grâce-Berleur de 8.53 à 23.53 toutes les 15'	» r. E. Royer » r. Toute Voie » Dépôt - Station N. B.
de Hollogne vers Liège 5.55, 6.15, 6.30, 6.48, 7, 7.28, 7.48, puis de 8.08 à 24.8 toutes les 15'	
de Grâce-Berleur vers Liège de 8.15 à 23.30 toutes les 15' 23.38, 23.53, 24.08, 24.23.	
n° 59 vers Horion-Hozémont	



C. V.

— Laguesse — Force-Chevaux — Pérou (Grâce église)
 — Flot — r. des Champs — Wasseige — Haute Claire
 — Grosses Pierres — Hollogne aux Pierres — Vieille
 Montagne — Concorde — Jemeppe sur Meuse.

Monuments et établissements rencontrés	Lignes en correspondance
voir lignes 57 et 61 (p. 64-65)	
Dépôt de ch. de fer vicinaux	
	
	
Houillère de l'Espérance	
	
	
	
Houillère du Bonnier	
	
	
	
	
Usines de la Vieille Montagne	
Houillère de la Concorde	
	

LIGNES 57 et 61

(Embarquement à la pl. St-Lambert : face à l'entrée du Palais)

Itinéraire: pl. St-Lambert — pl. Notger — r. de Bruxelles — Cadran — pl. des Bons-Enfants — r. Mont

HORAIRE**En Semaine :**

de Liège vers Tilleur toutes les 12' de 6.36 à 19.48
toutes les 15' de 19.48 à 24.07
de Tilleur vers Liège toutes les 12' de 5 à 19.30
toutes les 15' de 19.30 à 23.30





Lignes en correspondance	Arrêts
Autobus Grâce-Berleur, Liège (p. 74). St-Nicolas (Pansy)-Liège (p. 73)	Liège - pl. St-Lamb.
n° 22 vers Pl. Roi Albert et vers Burenville s. b. c.	» gare du Palais
n°s 53, 55, 56, 58	» pl. des Bons-Enfants » r. Mont St-Martin (signal) » r. St-Laurent (r. des Fossés) » r. St-Laurent (r. Eracle) » Caserne St-Laurent » r. St-Laurent (r. du Calvaire) » r. St-Laurent (r. d. Sorbiers) » r. St-Laurent (r. de la Haye)
	» Carrefour St-Gilles (Bifurc. vers Hollogne (° 53, 55, 56) (Bifurc. vers Ans - Alleur (n° 58) St-Nicolas - Tout va Bien
	» Maison Comm. » r. de la Fontaine
	Tilleur - r. du Horloz
	» Maison Comm. » Station N. B. (Terminus)

C. V.

St-Martin — r. St-Laurent — Carrefour St-Gilles —
r. Ferdinand Nicolay — r. du Horloz — Tilleur Ter-
minus.

Dimanche :

de Liège vers Tilleur toutes les 15' de 6 à 8 h.
toutes les 12' de 8 à 24.08
de Tilleur vers Liège toutes les 15' de 6.16 à 9
toutes les 12' de 9 à 24.18

Monuments et établissements rencontrés	Lignes en correspondance
Palais de Justice - Théâtre - Grands Magasins	 n ^{os} 50, 51, 52, 60, 62, Liège-St-Trond (Pl. III) Liège-Tongres (Pl. III) Liège-Bassenge (Pl. III) n ^{os} 1, 4, 5, 6, 10, 11, 12, 13, 18 (Pl. III) Pl. Rép. Française : n ^{os} 27 à 35 (Pl. I) Liège-Seraing (Pl. I)
Gare du Palais	Autobus Grâce-Berleur, Liège (p. 74) St-Nicolas (Pansy)-Liège (voir p. 73)
Basilique St-Martin	n ^o 12 vers Ans s. b. c.
Hôpital Militaire	 n ^o 22 vers Pl. Roi Albert et vers Burenville s. b. c.
Houillère de la Haye	 n ^o 53, 55, 56, 58
Eglise St-Gilles	
Boulevard vers Cointe	
Houillère du Horloz	

LIGNES 57, 60, 61

(Embarquement à la place St-Lambert
en face de l'aubette à journaux)

Itinéraire: pl. St-Lambert — r. Cathédrale —
pont des Arches — bd de la Constitution — r. des
Bonnes Villes — Pont de Bressoux — r. du Marché —

HORAIRE

En Semaine :

de Liège vers Jupille 5.32, 5.45 toutes les 6' de 6 à 8.36
et de 16 à 19.36

toutes les 12' de 8.36 à 16

toutes les 15' de 19.36 à 24

de Jupille vers Liège 5.4 toutes les 6' de 6.30 à 8.54 et de
16.30 à 18.48

toutes les 12' de 5.30 à 6.30 et

de 8.54 à 16.30 et de 18.48 à 20

toutes les 15' de 20 à 24

Lignes en correspondance	Arrêts
	Liège - pl. St-Lamb.
	» r. Cathédrale
	» St-Pholien
	» Hôpital
n° 24 vers Thier à Liège s.b.c.	
Liège-Fouron le Comte (p. 74).	
n° 4 vers Congrès et Guillemins s. b. c.	
n° 62 vers Herstal, Liège-Bassen- ge (p. 73)	
	Bressoux - pt de Bressoux
	» r. du Moulin
	» r. Foidart
	» r. Bidlot
	» av. de la Plaine
	» Dépôt de Bres- soux
	Terminus du n° 61 » Grotte
	Jupille - Deflandre » Chapelle Mome- lette
	» r. Dés. Simonis
	» Station Etat
	» Piedbœuf
	» r. de Liège
	» Chafnay
	» pl. Fléron
Barchon-Fouron le Comte	» Usines Lochet Terminus des 57-60

C. V.

r. du Moulin — Dépôt de Bressoux — r. DeFrance —
 r. de Jupille — r. de Visé — r. Chafnay pl. Fléron
 — Usines Locht (Terminus).

de Liège vers Bressoux toutes les 12' de 8.28 à 12.16 et
 de 13.28 à 16.16

toutes les 15' de 19.30 à 23.54

de Bressoux vers Liège toutes les 12' de 8.41 à 11.30 et
 de 18.54 à 20.07

toutes les 15' de 20.7 à 24.7

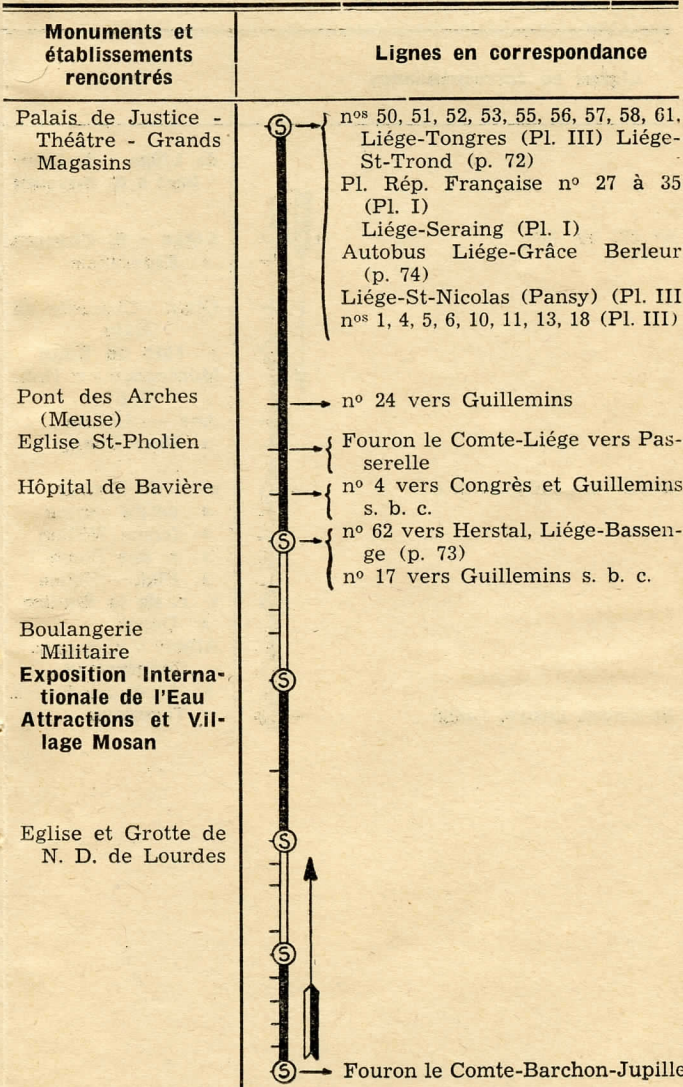
Dimanche :

de Liège vers Jupille 6, 6.15 toutes les 7,5' de 6.30 à 8.15

toutes les 6' de 8.15 à 24

de Jupille vers Liège toutes les 7,5 de 6 à 8.45

toutes les 6' de 8.45 à 24.15



LIGNE 58

(Embarquement pl. St-Lambert : face à l'entrée du Palais)

Itinéraire: pl. St-Lambert — pl. Notger — r. de Bruxelles — pl. des Bons-Enfants — r. Mont-St-Martin — r. St-Laurent — Carrefour St-Gilles — r. St-Nicolas — pl. St-Nicolas — Bons--Buveurs — r. St-Nicolas —**HORAIRE****En Semaine :**

de Liège vers Allieur 5,00, 5.15, 5.30, 5.45

de 6.05 à 8.05 toutes les 20' à l'h. 5, 25, 45

de 8.40 à 15.40 toutes les 30' à l'h. 20, 40

de 16.05 à 20.05 toutes les 20' à l'h. 5, 25, 45.

20.25, 21.10, 21.50, 22.37

de Allieur vers Liège de 5.25 à 8.45 toutes les 20' à l'h. 5, 25

de 9 à 16 toutes les 30' à l'h. 20, 40

de 16.25 à 20.45 toutes les 20' à l'h. 5, 25, 45

21.10, 21.53, 22.30, 23.20

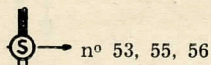
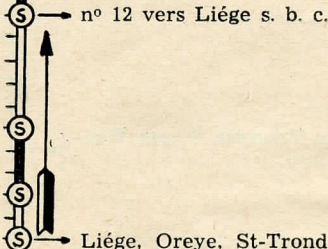
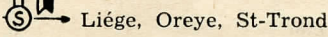
Lignes en correspondance	Arrêts
n° 53, 55, 56	de Liège - St-Lambert à B. Buveurs
n° 12 vers Liège s. b. c	Liège - B. Buveurs » Espérance
St-Trond, Oreye, Liège	Glain - Chaussée de Glain » Tête de Bœuf Montegnée - r. Hub. Goffin Ans - - Bolzée » Bure Fanny » r. de Rocour » petite ferme » ferme Willem » r. des Ponts » Plat. - Eglise » r. de la Station » Dépôt Allieur - r. Souris » Coopérative » Arrêt des Ecoles » Terminus



r. Chaussée — r. Branche Planchard — Tête de Bœuf — r. Hubert Goffin — r. Bolzée — r. de l'Yser — Ans dépôt — r. Lambert de Wonck — Alleur Eglise — Alleur sous-station.

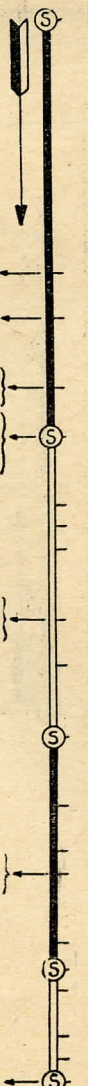
Dimanche :

de Liège vers Alleur 6.4, 6.25, 6.43, 7.01
 de 7.25 à 12.03 toutes les 20' à l'h. 3, 23, 43
 de 16.26 à 20.26 toutes les 15' à l'h. 11, 26, 41, 56
 de 20.43 à 23.23 toutes les 20' à l'h. 3, 23, 43
 de Alleur vers Liège 5.53, 6.15, 6.45, 7.07, 7.25
 de 7.25 à 13.03 toutes les 20' à l'h. 5, 25, 45
 de 13.18 à 21.03 toutes les 15' à l'h. 3, 18, 33, 48
 21.23, 21.45, 22.05, 22.25, 22.45, 23.03, 23.21, 23.43, 24.03.

Monuments et établissements rencontrés	Lignes en correspondance
voir 57 et 61 puis 53, 55, 56	
Houillère de l'Espérance	
Houillère de Patience et Beaujonc	
à 1800 m. Ruines du fort de Loncin à 400 m. Station Ans-Etat	
	

LIGNE 62 et LIEGE BASSENGE(Embarquement place St-Lambert
en face de l'aubette à journaux)

Itinéraire: pl. St-Lambert — r. Cathédrale — pont des Arches — bd de la Constitution — r. des Bonnes Villes — pont de Bressoux — quai du Roi Albert — Pont de Coronmeuse — quai de Coronmeuse — pl. Coronmeuse — quai Ernest Solvay — r. Marexhe — r. de la Station — r. Foxhalle — Herstal, gare vicinale — Malvoye (Terminus du 62) jusque Bassenge voir page 73.

Lignes en correspondance	Arrêts
	Liège - pl. St-Lamb.
	
n° 24 vers Thier à Liège (Pl. III)	» r. Cathédrale
Liège-Fouron le Comte (p. 74)	» St-Pholien
n° 4 vers Congrès et Guillemins s. b. c.	» Hôpital
nos 57, 60 vers Jupille, 61 vers Bressoux, Liège-Bassenge	Bressoux - Pont de Bressoux
	» q. Roi Albert
	» r. Foidart
	» av. Reine Astrid
nos 5 vers Vivegnis, 6 vers Wan- dre s. b. c.	Liège - pont de Co- ronmeuse
	» q. de Coron- meuse (r. aux Chevaux)
	» pl. Coronmeuse
	Herstal - q. Ernest Solvay
	» pt du Canal
	» r. Hayeneux
	» r. Foxhalle
	» Station-Etat
	» r. Thier des Monts
	» gare Vicinale
	» Athénée
	» Malvoye
vers Bassenge	

HORAIRE

En Semaine :

de Liège vers Malvoye 6.15, 6.30, 6.45 puis toutes les 15' (y compris les trains vers Bassenge) à l'h. 15, 30, 45 jusque 19.30, 20.30, 21.30, 22.32.

de Malvoye vers Liège 6.43, 6.58, 7.13, 7.28 puis toutes les 15' (y compris les trains de Bassenge) à l'h. 13, 28, 43, 58 jusque 19.58, 20.28, 20.58, 21.28, 22.10, 22.58

Dimanche :

de Liège vers Malvoye : 8.45, 9, 9.15, 9.30 puis toutes les 15' (y compris les trains vers Bassenge) à l'h. 0, 15, 30, 45 jusque 24.00.

de Malvoye vers Liège : 9.13, 9.28, 9.43, 9.58 puis toutes les 15' (y compris les trains de Bassenge) à l'h. 13, 28, 43, 58 jusque 23.13, 24.13.

Monuments et établissements rencontrés	Lignes en correspondance
Palais de Justice - Théâtre - Grands Magasins	nos 50, 51, 52, 53, 55, 56, 57, 58, 61, Liège-Tongres (Pl. III) Liège- St-Trond (p. 72). nos 1, 4, 5, 6, 10, 11, 12, 13. Pl. Rép. Française: n° 27 à 35 (Pl. I) Autobus Liège-Grâce Berleur (p. 74) Liège-Seraing (Pl. I) Liège-St-Nicolas (Pansy) (voir (p. 73)
Pont des Arches (Meuse) Eglise St-Pholien	n° 24 vers Thier Liège et Guil- lemins
Hôpital de Bavière	
Pont sur l'Ourthe	n° 17 vers Guillemins s. b. c.
Exposition Interna- tionale de l'Eau Parc des Attractions	n° 17 vers Guillemins s. b. c.
Fonderie de Ca- nons	n° 1 vers Guillemins s. b. c.
Expos. Intern. de l'Eau - Entrée Principale	
Fabrique Nationale d'armes de guerre	n° 5 vers Vivegnis, 6 vers Wan- dre nos 5 et 6 vers Maghin s. b. c.
	de Bassenge

LIEGE - ROCOUR - WIHOGNE - TONGRES

ITINERAIRE de Liège (place St-Lambert) à Rocour (Station Etat) [voir 50, 52] (p. 58-59) **Voroux lez Liers - Juprelle** (fort de Lantin - Village) **Paifve - Wihogne** (Village - Dépôt) **Freeren** (Heure le Tixhe - Station Bearepard - Hamal) **Tongres** (Bifurc. vers Fexhe - Porte de Liège - Porte de St-Trond - Porte de Bilsen - dépôt).

HORAIRE**En Semaine :**

de Liège à Tongres 6, 6.30, 7, 7.55 puis toutes les heures à l'h. 55 jusque 20.55, dép. supp. 16.30, 17.30, 18.30, 23.05.
de Tongres à Liège 5, 5.30, 6, 6.30, 7, 7.30, 8, puis toutes les heures à l'h. jusque 20,—, dép. supp. 17.25, 22.10.

Le Dimanche :

de Liège à Tongres 6, 7, 8, 9, 9.40 puis toutes les 40' jusque 19, 20, 21, 21.55, 22.55, 23.55.
de Tongres à Liège 5, 6, 7, 8, 8.50, 9.20, 10, puis toutes les 40' jusque 18, 19.10, 20, 21, 22, 23.

N° 59 — JEMEPPE-S-MEUSE - HORION HOZEMONT

ITINERAIRE : Jemeppe-s-Meuse (Dépôt - Toute Voie - r. Emile Royer - Concorde - Vieille Montagne - Gollet) **Hollogne aux Pierres** [Bifurc. vers Liège n° 53 (p. 62-63)] rue Méan - Thier St-Léonard - Vélodrome) **Crotteux - Mons** (Arbre St-Michel - Rosart - Alouette - Bihet) **Cahottes - Fontaine - Hozémont - Horion** (de là en autorail) jusque Verlaine et Hannut.

HORAIRE**En semaine :**

de Jemeppe à Horion :
de 4.05 à 22, toutes les heures à l'h., dern. dép. 22.45.
de 5.30 à 9 et de 14 à 20.30, toutes les 30' (à l'heure et de l'heure 30').
de Horion à Jemeppe :
de 4.45 à 22.45 toutes les heures à l'h., dern. dép. 23.25
de 5.48 à 9.48 et de 14.48 à 21.48, toutes les 30' (à l'h. 18 et l'h. 48).
de Jemeppe à Rotheux de 5.45 à 18.45, toutes les 15' (0, 15, 30, 45).
de Crotteux à Jemeppe de 5.58 à 18.25 toutes les 15' (13, 28, 33, 58).

Le Dimanche :

de Jemeppe à Horion 4.45, 5.45, 6.40, 7.15 puis de 8 h. à 23.45, toutes les 45 min.
de Horion à Jemeppe 5.25, 6.20, 7.20, 7.50, puis de 8.25 à 24.20, toutes les 45 min.
de Jemeppe à Crotteux 6. 8,7, 7.40 puis de 8.15 à 24 toutes les 15 min. (0, 15, 30, 45).
de Crotteux à Jemeppe 6.24, 7.18, 7.58 puis de 8.28 à 24.13 toutes les 15 min. (13, 28, 33, 58).

LIEGE - OREYE - ST-TROND

ITINERAIRE de Liège (pl. St-Lambert) à Rocour (Stade) [voir 50 et 52] (p. 58-59) **Rocour** (r. des Français) **Ailleur** [Bloquettes - Hombroux - Sous-station (terminus 58) p. 58-59] [- route militaire - chaussée de Waroux] **Xhendremael** (gare - village) Othée (gare) **Villers**

l'Evêque (Gare - Village - chapelle) **Odeur** (Buisson - gare) **Crisnée - Thys - Oreye** (Chevenotte - Chem. des Morts - Dépôt - Route) **Heers - Petit Jamine - Gelin-den - Engelmanshoven - Brustem** (Safroenberg - Village - route d'Aelst) **St-Trond** (Porte de Liège — Porte de Namur — place de la Station).

HORAIRE

En semaine :

de Liège à St-Trond 5, 6, 6.40, 7.20 puis toutes les heures à l'h. 20 jusque 15.20, 16, 16.40, 17.40, 18.40, 19.40, 21.30, 23, dép. pour Oreye à 16.20, 17, 17.20, 18.20, 19.20.

de St-Trond à Liège 4, 5.03, 6, 7.40, 8.20, 9.10, 10, 11.10, 12, 13.10, 14.05, 15, 16.05, 16, 17.40, 18.15, 19.25, 21.25, dép. d'Oreye à 3.50, 5.10, 5.55, 6.20, 6.55.

Le Dimanche :

de Liège à St-Trond 5.30, 6.40, 7.20 puis toutes les 40' jusque 19.20, 20.40, 22, 23.20, dép. pour Oreye à 20, 21.20, 22.40, 24.

de St-Trond à Liège 3.45, 5.10, 6.20, 7, 7.40 puis toutes les 40' jusque 19.40, 21, 22.20, dép. d'Oreye à 6.15, 20.55, 22.15.

LIEGE - HERSTAL - BASSENGE

ITINERAIRE de Liège (pl. St-Lambert à Herstal (Malvoye) [voir 62 (p. 70-71)] **Herstal** (aux Champs) **Pontisse - Hermée** (station - Route d'Oupeye - Village - Brou) **Heure le Romain** (Fragney - Station) **Houtain St-Siméon - Bassenge** (autorail jusque **Bilsen** et **Genck**).

HORAIRE

En semaine :

de Liège à Bassenge 5.18, 5.52, 6.30, 7, 7.30, 8 puis toutes les heures à l'h. jusque 15, 15.45, 16, 16.15, 16.30, 17, 17.30, 18, 18.30, 19, 20, 21, 22.05.

de Bassenge à Liège 4.57, 5.30, 6, 6.07, 6.30, 7, 7.30, 8, puis toutes les heures à l'h. jusque 16, 16.30, 17, 17.30, 18, 18.30, 19, 20, 21.

Le Dimanche :

de Liège à Bassenge 6, 7, 8, 8.30, 9, puis toutes les 30' jusque 20, 21, 22, 23, 23.30.

de Bassenge à Liège 5, 6, 7, 8, 8.30 puis toutes les 30' jusque 20.30, 21, 22.

AUTOBUS : LIEGE - ST-NICOLAS (Pansy)

ITINERAIRE : Liège (Palais - Fontainebleau - r. Dehin - r. Burenville - r. de l'Espérance - Bons-Boiveurs) **St-Nicolas** (Homvent - Pavé du Gosson - Pansy - r. Walleffes).

HORAIRE

En semaine :

de Liège vers St-Nicolas 6.15, 6.45, 7.15 puis toutes les 30' à l'h. 15 et l'h. 45 jusque 20.45, sauf 9.15, 10.15, 11.15, 14.15, 15.15 qui sont supprimés.

de St-Nicolas vers Liège 5.55, 6.37, 7.07 puis toutes les 30' à l'h. 7 et à l'h. 37 jusque 20.37, sauf 9.37, 10.37, 11.37, 14.37, 15.37 qui sont supprimés.

Le dimanche :

de Liège vers St-Nicolas 7.45, 8.45, 9.15 puis toutes les 30' à l'h. 15 et à l'h. 45 jusque 23.45, sauf 11.15, 14.15, 15.15, 17.15, 21.15 qui sont supprimés.

de St-Nicolas vers Liège 7.20, 8.7, 8.17 puis toutes les 30' à l'h. 7 et à l'h. 37 jusque 23.37, sauf 11.37, 14.37, 15.37, 17.37, 21.37 qui sont supprimés.

AUTOBUS : LIEGE - MONTEGNEE - GRACE-BERLEUR

ITINERAIRE : Liège (Palais - Ste-Marguerite - Fontaine-bleau) Glain (rue Chaussée) Montegnée (rue de l'Espérance - Hector Denis - Maison Communale - rue Paul Janson - pl. Francisco Ferrer - r. Defuisseaux) Grâce-Berleur (place Ferrer - Maison Communale).

HORAIRE

En semaine :

de Liège vers Grâce-Berleur 6.30, 6.55, 7, 7.25, 7.30 puis toutes les 30' jusque 21 h. : à l'heure pour Grâce-Berleur (Maison Communale) à l'h. 30' pour Grâce-Berleur (pl. F. Ferrer).

de Grâce-Berleur vers Liège 6.30, 6.55, 6.52, 7.10, 7.23 puis toutes les 30' jusque 20.23, à l'h. 23 de la Maison Communale de Grâce et à l'h. 52 de Grâce-Berleur (pl. Ferrer).

Dimanche :

de Liège vers Grâce-Berleur 8, 8.30, 9 puis toutes les 30' jusque 24 à l'heure pour Grâce-Berleur (Maison Communale) à l'h. 30 pour Grâce-Berleur (pl. Ferrer).

de Grâce-Berleur vers Liège 7.30, 8.23, 8.52 puis toutes les 30' jusque 23.23 à l'heure 23 de Grâce-Berleur (Maison Communale) à l'heure 53 de Grâce-Berleur (pl. Ferrer).

AUTORAIL LIEGE - BARCHON - DALHEM - FOURON - LE COMTE

ITINERAIRE : Liège (Passerelle - St-Pholien - Hôpital) Bressoux (r. Foidart - Dépôt - Grotte du Bouxhay) Jupille [Station Etat - Usines Lochet (terminus des 57 et 60 (p. 66-67) les Houlpaix] Bellaire - Saive (Queue du Bois - Village - Vieux Château) Barchon - Trembleur (Booze - Sougné - Station) Mortier - St-Remy - Feneur - Dalhem - Mortroux - Aubin-Neufchâteau (Château-station) Warsage (Village Station) Fouron le Comte.

HORAIRE

En semaine :

de Liège vers Fouron le Comte 4.40 (de Bressoux dépôt) 7.20, 12.30, 17.30, 18.30 (jusque Warsage).

de Liège vers Dalhem : 6, 9, 10.30 (jusque Mortier) 14, 15.30 (jusque Mortier) 16.15, 17.15, 19.30.

de Liège vers Aubin-Neufchâteau : 5.20 (de Bressoux dépôt) 11.30, 21.15.

de Fouron le Comte vers Liège : 5.55, 8.45, 14, 19.10 (jusque Bressoux dépôt) 19.50 (de Warsage).

de Dalhem vers Liège : 5.40, 7.40, 10.15, 11.25 (de Mortier) 15.10, 16.30 (de Mortier) 17.15, 18.30.

de Aubin-Neufchâteau vers Liège : 6.30, 12.40, 12.25.

Le Dimanche :

de Liège vers Fouron le Comte : 6.40 (jusque Dalhem) 9, 10.30, 11.30 (jusque Dalhem) 12.30, 14, 15.30, 16.15, 17.30, 18.30 (jusque Warsage) 19.30 (jusque Dalhem) 21.15 (jusque Aubin-Neufchâteau) 23.45.

de Fouron le Comte vers Liège : 5.55, 7.40 (de Dalhem) 8.45, 10.15 (de Dalhem) 10.55, 12.30, 14, 16, 16.55, 18.10, 19.10 (jusque Bressoux dépôt) 19.50 (de Warsage) 21.35 (de Dalhem) 22.25 (de Aubin-Neufchâteau).

S. A. des Railways Economiques de LIÈGE-SERAING & EXTENSIONS

Cette Société exploite les lignes de tramways :

1°) entre Liège (place de la République Française)
et Seraing (Biens Communaux) pages 76 et 77

2°) entre Liège et Flémalle Haute pages 80 et 81

3°) entre Liège (place de la République Française)
et Ougrée (Gare) qui sera mise en exploitation dans
le courant de l'année 1939.

Ligne d'autobus Express entre Liège (Pl. de la
République Française) et Seraing (Banque)

Page 82 et 83

Elle exploite également des lignes de trolleybus
et autobus qui donnent correspondance aux services
de tramways :

Lignes de trolleybus : Seraing (Banque)-Chat-
queue ;

Seraing (Banque)-Ivoz-Ramet (pl. Gérard et
Ramet (Maison Communale)

Lignes d'autobus : Ivoz-Ramet (pl. Gérard) (pro-
visoirement Flémalle Haute)-Chokier-Engis.

Jemeppe-Montegnée

Jemeppe-Mons lez Liège

Flémalle Haute-Mons lez Liège

Seraing (Biens Communaux)-Rotheux Rimièrè.

Pour ces lignes les voyageurs sont priés de con-
sultier les horaires particuliers affichés le long des
lignes et dans les autobus.

Tarif Tramway

BILLETS

	2de Cl.	1 ^{re} Cl.	Cartes
1 ou 2 sections	0,75	0,85	2 tickets
3 sections	1,10	1,25	3 tickets
4 sections	1,40	1,70	4 tickets
5 sections	1,70	2,00	5 tickets
6 sections	2,00	2,30	6 tickets
7 sections	2,30	2,60	7 tickets

La société vend des cartes de voyages :

1^{re} classe : 45 tickets pour le prix de 15 fr.

2de classe : 51 tickets pour le prix de 15 fr.

L'usage de la carte de voyages entraîne une réduction du prix du voyage.

SOCIÉTÉ ANONYME DES RAILWAYS ÉCONOMIQUES LIÈGE-SERAING & EXTENSIONS

LIGNE LIÈGE - SCLESSIN - OUGRÉE - TILLEUR - JEMEPPE - SERAING







Itinéraire: Liège. pl. de la République Française — r. de l'Université — pl. du 20 Août — quai Van Hoegaerden — bd Piercot — bd Frère-Orban — r. de Fragnée — pl. du Général Leman — r. du Val Benoît — Sclessin-Ougrée — r. Ernest Solvay — r. Pasteur — Tilleur — r. des Martyrs — pl. de l'Église — r.

Lignes en correspondance	Arrêts
Premiers départs: semaine: 5,00 - 5,14 - 5,34 dimanche: 5,00, 5,18 - 5,34	pl. Rép. Franç. r. de la Cathédrale pl. du 20 Août
Derniers départs: semaine: 23,24 - 23,36 - 23,48 dimanche: 23,26 - 23,39 - 23,52 Un départ se fait tous les jours à 24 h. 12 pour la Banque. (Consulter les Horaires pour le service de Nuit).	Pont Neuf Evêché Pt du Commerce
	Paradis r. Alb. de Cuyck Ecole Normale pl. Gén. Leman
	r. d'Angleur Houillère Atel. La Meuse Petit-Bourgogne
	Gare de Sclessin Château
Tram vers Ougrée	Perron nouv. Pont d'Ougrée
	Anc. pt d'Ougrée Aciéries d'Angleur r. de Liège égl. de Tilleur r. de l'Arveau Gosson
Tramways vers Jemeppe et Flémalle Vicinal Jemeppe-Hannut s. b. c.	Jemeppe - Pont
	pt de Seraing R.D.
Trolleybus Chatqueue, Ivoz-Ramet Autobus Express Liège-Seraing Trolleybus, Départs toutes les 15 minutes	Industrie Banque
	Pont Collard Pharmacie

(Voir suite page 78)

Vinâve — quai du Halage — Jemeppe — quai des Carmes — Seraing — pont de Seraing — pl. Kuborn — r. Cockerill — Banque — r. Paul Janson — r. Philippe de Marnix — Les Béguines — r. de l'Hôpital — pl. Giordano Bruno — r. du Chêne — pl. du Pairay — r. du Pairay — r. de la Colline — r. de Tavier — pl. Merlot — r. de Plainevaux — pl. Hector Denis — r. de Plainevaux — Bois de la Vecquée — Beau-Séjour.

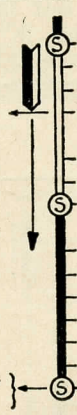
Au retour pour aboutir place de la République Française l'itinéraire suit le quai Van Hoegaerden — le quai des Etats-Unis, la place Cockerill — la rue de la Régence — pl. de la République Française.

Monuments et établissements rencontrés	Lignes en correspondance
Théâtre Royal Statue Grétry	 1, 4 (voir Pl. I) 4 vers Thier à Liège et Guillemins s. b. c.
Université Salle de l'Emulation Statue A. Dumont	
Pont Neuf Evêché et Sémin. Pt du Commerce Les Terrasses Parc d'Avroy Parc de la Boverie	
Ecole Normale	 4 vers Vennes et Guillemins s. b. c.
Nouv. Bât. Univers. Charb. Val Benoît Atel. La Meuse Centrale Pays de Liège Lainière - Sclessin Gare Nord-Belge Pont du ch. de fer Safak Charb. du Perron Standard F.B.C.	 Tram vers Ougrée
Tilleur F.B.C. Soc. Angleur-Athus	
Hôtel de Ville Jemeppe	 Tramways vers Jemeppe et Flémalle Vicinal Jemeppe-Hannut s. b. c.
Pont de Seraing Ancien Château des Princes Evêques Soc. Cockerill	
Stat. de Seraing	 Trolleybus Chatqueue, Ivoz-Ramet Autobus Express Liège-Seraing Trolleybus Départs toutes les 15 minutes
Soc. Cockerill	 (Voir suite page 79).

SOCIETE ANONYME DES RAILWAYS ECONOMIQUES LIEGE-SERAING & EXTENSIONS

(voir début page 76)

Lignes en correspondance	Arrêts
<p>Trolleybus vers la Chatqueue</p>	<p>Les Béguines Hôp. Cockerill pl. Giordano Bruno Papillon</p> <p>r. Hya Pairay Vecquéc</p> <p>Limite Cimet. Croisement Cimet. Seraing Hospices av. du Progrès r. des Sables</p>
<p>Autobus mière Seraing-Rotheux Ri- }</p>	<p>Beau-Séjour</p>



**rencontrés
établissements
Monuments et**

Lignes en correspondance

Hôp. Sté Cockerill

Monument la Belle
Pierre

Cimetière
Jardin-Perdu

Plaine des Sports
Casino Beau-Séjour
Forêt de la Vecquée



Trolleybus Chatqueue Ivoz-Ramet.

Premiers départs :
4,42 - 4,55 - 5,08 - 5,21

Derniers départs :
semaine : 23,04 - 23,16 - 24,04
dimanche 23,07 - 23,20 - 23,46 -
23,54.

Autobus Seraing-Rotheux Ri-
mière

SOCIETE ANONYME DES RAILWAYS ECONOMIQUES LIEGE-SERAING & EXTENSIONS

LIGNE LIEGE - SCLESSIN - OUGREE - TILLEUR - JEMEPPE - FLEMALLE - GRANDE - FLEMALLE - HAUTE

Itinéraire: Liège. pl. de la République Française — r. de l'Université — pl. du 20 Août — quai Van Hoe-gaerden — bd Piercot — bd Frère-Orban — r. de Fra-gnée — pl. du Général Leman — r. du Val Benoît. Sclessin-Ougrée. r. Ernest Solvay — r. Pasteur —

Lignes en correspondance	Arrêts
Premiers départs : semaine : 5,00 - 5,14 - 5,34 dimanche : 5,00 - 5,18 - 5,34 Derniers départs : semaine : 23,24 - 23,36 - 23,48 dimanche : 23,26 - 23,39 - 23,52 (Consulter les Horaires pour le service de nuit.)	pl. Républ. Franç. r. de la Cathédrale pl. du 20 août Pont Neuf Evêché Pt du Commerce
	Paradis r. Alb. de Cuyck Ecole Normale pl. Gén. Leman r. d'Angleur Houillère Atel. La Meuse Petit-Bourgogne gare de Sclessin Château
Tram vers Ougrée	Perron Nouv. Pont Ougrée
Tramways vers Seraing, Val St-Lambert, Ivoz.	anc. Pont Ougrée Aciéries d'Angleur r. de Liège égl. de Tilleur r. de l'Arveau Gosson Jemeppe-Pont
Autobus Jemeppe-Mons s. b. c. Autobus Jemeppe-Montegnée s. b. c. Vicinal Jemeppe-Hannut s. b. c.	Lambotte Botteresse Jemeppe-Eglise
	Jemeppe-Station Kessales Dépôt Campagne Mécanique
Autobus Flémalle-Mons s. b. c.	r. Ruisseau Flém.-Gde-Gare

(Voir suite page 82)

Tilleur. r. des Martyrs — pl. de l'Eglise — r. Vinâve
 quai du Halage — Jemeppe, quai des Carmes — r. du
 Pont — pl. Jean Jaurès — r. Vinâve — pl. de l'Eglise
 ou du 24 avril — r. Joseph Wettinck — r. Gustave Baivy
 — r. de Flémalle — **Flémalle-Grande.** r. Samuel Donnay
 — chaussée des Alliés — **Flémalle-Haute.** chaussée Wil-
 son.

Au retour pour aboutir pl. de la République Française
 l'itinéraire suit le quai Van Hoegaerden — le quai des
 Etats-Unis — la pl. Cockerill — la r. de la Régence
 — pl. de la République Française.

Monuments et établissements rencontrés	Lignes en correspondance
Théâtre Royal Statue Grétry	1, 4 (voir pp. 6, 7, 8, 9, 10, 11) 24 vers Thier à Liège et Guillemins s. b. c.
Université Salle Emulation Statue A. Dumont Pont Neuf Evêché et Sémin. Pt du Commerce Les Terrasses Parc d'Avroy Parc de la Boverie	
Ecole Normale	4, vers Vennes et Guillemins s. b. c.
Nouv. Bât. Univers. Charb. Val-Benoît Atel. La Meuse Centrale Pays de Liège Lainière Sclessin gare Nord-Belge pt du Ch. de fer Safak Charb. du Perron Standard F.B.C.	Tram vers Ougrée
Tilleur F.B.C. Sté Angleur-Athus	
Hôtel de Ville Jemeppe Pont de Seraing	Tramways vers Seraing, Val St-Lambert, Ivoz.
Eglise de Jemeppe	Autobus Jemeppe-Mons s. b. c. Autobus Jemeppe-Montegnée s. b. c. Vicinal Jemeppe-Hannut s. b. c.
Charb. Kessales Dép. des Tramways	
Sté Espér.-Longdoz Fours à Coke	Autobus Flémalle-Mons s. b. c. (Voir suite page 83).

SOCIETE ANONYME DES RAILWAYS ECONOMIQUES LIEGE-SERAING & EXTENSIONS

(voir début page 80)


Lignes en correspondance	Arrêts
Autobus Flémalle-Mons s. b. c.	Flém.-Gde Gare Bailly Pharmacie r. du Chêne
Autobus Flémalle-Engis s. b. c. Départs toutes les 30' à l'heure et à l'heure 30' vers Engis.	r. Moxhenière Flémalle-Haute

LIGNE D'AUTOBUS EXPRESS LIEGE-THEATRE - - SERAING-BANQUE

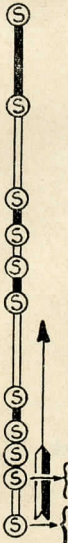
Itinéraire: Liège. pl. de la République Française — r. de l'Université — pl. du 20 Août — quai Van Hoegærden — bd Frère-Orban — r. de Fragnée — pl. du Général Leman — r. du Val Benoît — Sclessin r. Ernest Solvay

Lignes en correspondance	Arrêts
Départs à l'heure et à l'heure 30' de 14,30 à 20 h. en semaine de 14,30 à 24 h. le dimanche	pl. Républ. Franç. r. de la Cathédrale
	Pont Neuf
	Paradis
	Pl. Gén. Leman
	Château
	Nouv. Pt d'Ougrée R.G.
	Pont d'Ougrée R.G.
	Pont d'Ougrée R.D.
Lignes Tramway vers Seraing vers Flémalle	Pt de Seraing R.D.
Lignes Tramway vers Seraing vers Flémalle	Seraing-Banque
Trolleybus vers Chatqueue-Ivoz- Ramet	

Tarif: 0,30 fr. par section — minimum: 1 fr. 20.

Monuments et établissements rencontrés	Lignes en correspondance
Hôtel de Ville de Flémalle-Grande	 <p>Autobus Flémalle-Mons s. b. c. Premiers départs : semaine : 5,09 - 5,22 - 5,35 dimanche : 5,09 - 5,28 - 5,42 Derniers départs : semaine : 23,00 - 23,12 - 23,24 - 24,08 dimanche : 23,08 - 23,21 - 23,47 - 24,23 Les Autobus partent d'Engis toutes les 30' à l'heure 15' et l'heure 45'.</p>

— r. E. Malvoz — Ougrée — quai d'Ougrée — Seraing
— quai Greiner — r. Cockerill — r. Goffart — r. de la Station — Banque.

Monuments et établissements rencontrés	Lignes en correspondance
Théâtre Royal Statue Grétry Université Statue A. Dumont Pont Neuf Sémin. et Evêché Les Terrasses Parc d'Avroy Pont du Commerce Nouv. Bât. Univ. Standard F.B.C. Nouv. pt d'Ougrée Standard F.B.C. Tilleur F.B.C. Usin. Ougrée-Marih. Usines Cockerill Château des Princes Evêques Station Seraing	 <p>Lignes de Tramway vers Seraing, vers Flémalle Lignes de Tramway vers Seraing, vers Flémalle Trolleybus vers Chatqueue-Ivoz-Ramet</p>

Départs à l'heure et à l'heure 30'
de 14 à 19 h. 30 en semaine
de 14 à 23 h. 30 le dimanche

Nomenclature des rues de Liège et des communes limitrophes

OBSERVATIONS :

1°) Les rues désignées par un nom précédé d'un prénom sont répertoriées dans la lettre initiale du prénom.

2°) La colonne « Case du Plan » comporte le ou les numéros des cases du plan dans lesquelles se trouve la rue cherchée.

3°) La colonne « Division de Police ou Commune » indique la division de Police dans laquelle se trouve la rue, si elle est sur le territoire de la ville de Liège ou la commune sur le territoire de laquelle se trouve la rue, si elle n'est pas sur le territoire de la Ville de Liège.

4°) Abréviations :

a) Colonne des « Division de Police ou Commune :

Al = Alleur
Ang = Angleur
Br = Bressoux
Chr = Chaudfontaine
Ch = Chênée
Emb = Embourg
Gl = Glain
Gr = Grivegnée
Hers = Herstal
J. s/M = Jemeppe sur Meuse
Jup = Jupille
Lonc = Loncin
Mont = Montegnée
Oug = Ougrée
Roc = Rocour
Scl = Sclessin
Ser = Seraing
St-Nic = St-Nicolas
Til = Tilleur
V s/C = Vaux sous Chèvremont
Vot = Vottem
Wan = Wandre

b) Colonne des « Lignes » :

LSTr = Liège St-Trond
LT = Liège Tongres
Lg Seraing = Liège Seraing
LB = Liège Bassenge
LF1C = Liège Fouron le Comte : auto rail
LP = Liège Pansy
LGr = Liège Grâce Berleur

} Tramways électriques
} autobus

A

Case du Plan	RUES	Division de Police ou Commune	Lignes y passant ou passant à proximité
43	Abattoir Rue de l'	6	4-62
26	Abattoir Quai de l'	Hers.	5-6-62
25-26	Abbé Rue de l'	Hers.	5-6-62
39	Abeilles Rue des	3	20-21
39	Acacias Rue des	3	20
47	Acacias Rue des	Br.	10-11
64	Acacias Av. des	Scl.	20-Lg.-Seraing
37-40	Académie Rue de l'	4	12-50-51-52
47	Achille Lebeau Rue	Br.	10-11-35
21	Adolphe Borgnet Rue	5	1-5-6
9	Adolphe Anten Rue	Ans	12-58
55-58-59	Adolphe Greiner Av.	Ser.	Lg. Seraing
31-34	Adolphe Renson Rue	Mont.	22-53-56-57-58
11	Adrien Cartier Rue	Hers.	5-6-62
54	Adrien D'Affnay Pl.	Jup.	10-11
45	Adrien Dewit Rue	7	4-27-28-31
37-40	Agimont Rue	4	12-50-51-52
19-22	Agriculture R. de l'	Hers.	5-6-62
40	Agneau Rue de l'	1	24-27-28-31-32-33-35
67-70	Aguesses Rue des	Ang.	4-25-26-27-29
45	Aigle Noir Imp. de l'	Gr.	32-33
40	Airs Rue des	5	1-4-24
40	Aite Rue de l'	1	24-27-28-31-32-33-35 Lg Seraing
74	Alban Poulet Rue	Ch.	29-31-32
53-54	Albert 1er Av.	Jup.	10
75	Albert 1er Rue	Emb.	29-31-32
42	Albert de Cuyck Rue	3	4-25-26-29 Lg Seraing
42-45	Albert Mahiels Av.	7	4-27-29
43	Alex. Bouvy Rue	6	4
41	Alfred Magis Rue	7	4-32-35
76	Alignement R. de l'	Ch.	32-33
4-7	Alleur Chem. d'	Roc.	58
2	Alleur R. d'	Lonc.	12-58
17	Alph. Tilkin Rue	8	24
40	Amay Rue d	2	1-4-20-21-22-24-25-26-29-36
38-39	Ambiorix Rue	3	20-21
70	Amblève Rue de l'	7	28-29-31
43-44	Amercœur Quai d'	7	10-11-13-17-18-57-60-61-62-L. B.
44	Amercœur Rue d'	7	10-11-13
34-35	André Delcheff Rue	4	22-53-56-57-58-55 L. P.
22	André Fivé Rue	Hers.	5-6-62
25	André Deprez Rue	Hers.	5-6-62
41	André Dumont Rue	2	27-28-31-32-33-35 Lg. Seraing
34	André Winandy Rue	Gl.	22-53-56-58
40	Ange Imp. de l'	5	24
38	Anges Rue des	3	20-24-29
40	Anglais Rue des	4	12-50-51-52
3-6	Anglais Rue des	Ans	58
67	Angleur Rue d'	3	4-25-26-29-Lg. Seraing
29	Angleur Rue d'	Mont.	L. Gr.
44	Ansiaux Rue	7	13-32-33-35
49-52	Araine Rue de l'	Jup.	57-60-L. F. I.C.
7-8	Arbre Rue de l'	Roc.	50

Case du Plan	RUES	Division de Police ou Commune	Lignes y passant ou passant à proximité
10-14	Arbre Ste-Barbe Chem.	Roc.	50-51-52
42-45-70	Ardennes Quai des	7	4-28-29-31
73	Ardennes Quai des	Ch.	29-31-32-33
52	Argilières Rue des	Jup.	57-60-L.F.I.C.
41	Armand Stouls Rue	7	4
43-44	Armistice Rue de l'	Br.	17-18-57-60-61
18	Armuriers Rue des	5	1-5-6-62
22-25	Artisans Rue des	Hers.	5-6-62
12	Artisans Rue des	8	12-50-51-52
73	Artisans Rue des	Gr.	32-33
58	Arveau Rue	Til.	Lg. Seraing
45-48	Astrid Av.	Gr.	32-33
58	Ateliers Rue des	Ser.	Lg. Seraing
2	Ateliers Rue des	Lonc.	12-58
60	Aubépine Rue	Ser.	Lg. Seraing
12	Aug. Donny Rue	8	50-51-52
42	Auguste Hock Rue	7	4-27-28-31
44	Auguste Javeaux Rue	7	10-11
70	Auguste Joiret Rue	Ang.	26-28
49-52	Auguste Ponçon Rue	Jup.	57-60-L.F.I.C.
38	Augustins Rue des	2	1-4-20-24-29
37	Aumônier Rue de l'	4	22-53-55-56-57-58-61-L. P.
21	Aux Chevaux Rue	5	1-5-6-62-L. B.
43	Aux Frênes Rue	7	57-60-61
64	Aux Pierres Rue	ScI.	20
62-65	Avenir Rue de l'	ScI.	Lg. Seraing
44	Avenir Imp.	7	10-11-13-17
37	Arzis Pl. des	4	12
43	Aveugles Rue des	5	1-4
11	Aviation Rue de l'	Roc.	50
76	Aviation Rue de l'	Ch.	32-33
34	Avocat Rue de l'	4	22-L. P.
38-40-41	Avroy Bd d'	2	1-4-25-26
37	Awans Rue d'	4	53-55-56-57-58-61
32-35	Awans Rue d'	St-Nic.	22-53-56-57-58

B

40	Babylone Imp.	1	1-4
58-59	Bac Quai du	Ser.	Lg. Seraing
49	Bac Pl. du	Jup.	57-60-L.F.I.C.
34-37	Bagolet Rue	4	22 L. P.
49	Baille-Colleye Rue	Jup.	57-60
21	Bailleux Rue	5	1-5-6-62-L. B.
51	Bailly Rue	Gr.	10-11
52	Bailly Rue du	Jup.	57-60
23	Bairoua Rue	Hers.	5-6-62-L. B.
15-18	Bais Roua Rue	8	24
43	Balloir Imp.	6	4-57-60-61-62
77	Balthazar Rue	V. s/C.	31-32-33
77	Balthazar Pl.	V. s/C.	32-33
33-36	Baltus Rue	Til.	57-Lg. Seraing
19	Baneux Rue du	5	24
19-20	Banse Rue de la	Hers.	62-L. B.
40	Barbe d'Or Rue	5	1-4-5-6-24
43-46	Barbou Quai du	6	4-57-60-61-62
20	Baron Rue du	8	24
20	Baron Rue du	Hers.	24-62-L. B.
45	Barth. Viellevoye Pl.	7	4-28-31
37	Bas Rhieux Rue	4	12-36
38	Bassenge Rue	2	21

Case du Plan	RUES	Division de Police ou Commune	Lignes y passant ou passant à proximité
78-81	Basse Henne Rue	V. s/C.	31-32-33
20-23	Basse Préalles Rue	Hers.	5-6-62
77	Basse Ransy Rue	V. s/C.	32-33
76-77	Basse Ransy Chem. de	Ch.	32-33
77	Basse Ransy Gravier de	V. s/C.	32-33
37-40	Basse Sauvenière Rue	2	1-4-27-28-31-32- 33-53-57
78	Basse-Voie Rue	V. s/C.	31-32-33
44	Basse-Wez Rue	7	13
21-24	Bassin Quai du	Hers.	5-6-62-L. B.
50	Bassin Rue du	Jup.	10-11-35
47-50	Bassins Rue des	Gr.	10-11-35
44	Bastion Rue du	Br.	10-11-35
40	Batte Quai de la	5	5-6-24
64	Batty Rue	ScI.	20
56-57	Baume Rue de la	Ser.	Lg. Seraing
40	Bavière Rue Ern. de	6	18-57-60-61-62
18-21	Bayards Rue des	5	1-5-6-24
71-74	Beau Charme Rue du	Ang.	26-28
74	Beaufraipont Rue de	Ch.	29-31-32
56-57	Beaujean Rue	Ser.	Lg. Seraing
45	Beau Mur Rue du	Gr.	13-32-33-35
40-43	Beauregard Rue	6	4-10-11-13
76-77	Beau Site Rue du	Ch.	32-33
62-65	Beaux-Arts Rue des	ScI.	Lg. Seraing
77	Bêchuron Rue	Ch.	32-33
77	Bechuron Rue	V. s/C.	32-33
67-70	Beco Rue	Ang.	25-26-27
73-76	Bédennes Rue des	Ch.	32-33
38	Beeckmar Rue	2	1-4-20-21-22-24- 25-26-29-36
37	Bégards Rue des	2	1-4
37	Eéguinages Pl. des	2	1-4
48	Belleflamme Rue de	Gr.	35
48	Belleflamme S. C. de	Gr.	10-11-35
48	l'eliefianime Sent. D.	Gr.	10-11-35
25	Belienay Rue	Hers.	5-6
44	Bellevue Rue	Br.	10-11
20-23	Belle-Vue Rue	Hers.	5-6-62-L. B.
45-48-73	Belvaux Rue	Gr.	32-33
38	Bénédictines Rue des	2	1-4-20-21-22-24- 25-26-29-36
40	Berger Imp. du	5	24
17	Bergers Rue des	8	24
40	Bergerue Rue	2	1-4-20-21-22-24- 25-26-27-28-29-31- 32-33-35
23	Berlandeux Rue	Hers.	5-6-62-L. B.
20	Bernalmont Rue	8	24
20	Bernalmont Rue	Hers.	24-62-L. B.
20	Bernalmont Rue	Vot.	24-62-L. B.
45	Bernimolin Rue	7	28-31-32-33
41	Bertholet Rue	2	1-4-20-21-22-24- 25-26-29-36
17	Besonhez Rue	8	24
40	Bex Rue de	1	1-4-5-6-10-11- 12-13-18-24-50 à 62
51-54	Beyne Rue de	Gr.	10
52-53	Beyne Rue de	Jup.	57-60
37	Bidaut Rue	4	22-36-53-55-56- 57-58-61-L. P.
46	Bidlot Rue	Br.	17-18-57-60-61- L. F.I.C.
45	Biez Rue des	7	28-31
70	Biez Rue du	Ang.	4-25-26-27-29

Case du Plan	RUES		Division de Police ou Commune	Lignes y passant ou passant à proximité
52	Biez	Rue du	Jup.	57-60
63	Biez du Moulin	Rue	Oug.	25
49	Bihet	Rue	Jup.	57-60-L.F.I.C.
45	Billy	Rue	Gr.	13-32-33-35
16	Bizette	Ruelle	Vot.	51
33	Blancs Trixhes	R. des	St-Nic.	57
37	Blès	Rue	4	22-36-53-55-56- 57-58-61
42	Blonden	Av.	3	1-4-17-25-26- Liège-Sg.
61	Bochette	Ruelle de la	ScI.	53-57
77-80	Boden	Rue	V. s/C.	31-32-33
52	Bodson	Place	Jup.	57-60-L.F.I.C.
52	Bodson	Rue	Jup.	57-60-L.F.I.C.
50-51	Bodson	Rue	Gr.	10-11
73	Bodson	Rue	Ch.	29-31-32-33
70	Boileau	Imp.	7	28-31
73	Boileau	Rue	Gr.	32-33
67	Boileau	Rue	Ang.	27
30	Bois	Rue du	J. s/M.	Lg. Seraing
36-39	Bois d'Avroy	Rue	3	21
49-50-53	Bois de Breux	Rue de	Jup.	10-11
53-54	Bois de Breux	Rue de	Gr.	10-11
51-76	Bois de Breux	Rue de	Ch.	32-33
34	Bois Gotha	Rue	4	22-L.Gr.-L. P.
60	Bois Hézalle	Rue	Oug.	25
39	Bois l'Evêque	Rue	3	20
44-46-47	Bois Mangon	Rue	Br.	10-11
35	Bois Mayette	Rue	St.-Nic.	53-56-57-58
36-61	Bois St-Gilles	Rue	3	21
61	Bois St-Gilles	Rue	Til.	Lg. Seraing
29-32	Bollette	Rue	Mont.	53-56-L. Gr.
1-2	Bolzée	Rue de	Al.	12-58
3-6	Bolzée	Rue de	Ans	12-58
3-6	Bolzée	Sentier de	Lonc.	12-58
59-60	Boncelles	Rue de	Oug.	25
60	Boncelles	Rue de	Ser.	Lg. Seraing
65	Bonheur	Rue du	Oug.	25
45	Bonne-Femme	Rue	Gr.	13-32-33-35
40	Bonne-Fortune	Rue	2	20-21-22-24-25- 26-29-36
3-6	Bonne-Fortune	Rue	Ans	12-58
18	Bonne-Nouvelle	Pl.	5	1-24
18	Bonne-Nouvelle	Rue	5	1-24
9	Bonne-Nouvelle	Rue	Ans	12-58
43	Bonnes Villes	Rue des	6	4-18-57-60-61- 62-L. B. - L. FIC.
32	Bonnet	Rue du	St-Nic.	22-53-56-57- 58
13	Bonnier du Chêne	Rue	Vot.	51
6	Bonniers	Sentier des	Ans	12-58
31-32-34	Bons Buveurs	Rue des	Mont.	53-56-57-58- L. Gr. B.
40	Bons Enfants	Pl. des	4	12-50 à 58-61 L. Gr. - L. P.
40	Bons Enfants	Rue des	4	12-50 à 58 - L. St.T. - L.T.
11-14	Bontemps	Rue	8	36-50-51-52
33-36	Bordelais	Rue	Til.	57-Lg. Seraing
55	Borre	Rue de	J. s/M.	Lg. Seraing
18	Bosquet	Rue du	5	1-5-6
56	Bosquet	Rue du	Til.	Lg. Seraing
25	Bossuron	Rue	Hers.	5-6
67	Bossy	Rue	Ang.	25-26-27
49	Bossy	Thier du	Jup.	57-60-L.F.I.C.

Plan du Case	RUES	Division de Police ou Commune	Lignes y passant ou passant à proximité
40	Boucherie Rue de la	5	1-4-5-6-24
41	Bouckoms Galerie	2	1-4-20-21-22-24-25-26-29-36
55	Bougnat Rue	J. s/M.	Lg. Seraing
44	Bouille Rue	7	13
46	Boulangerie Rue de la	Br. 57-60-61-L.	F.I.C.
36	Boule-Boule Rue	3	21
76	Bourdon Rue	Ch.	32-33
39	Bourgogne Rue de	ScI.	20-Lg. Seraing
35	Boutisses Rue des	St. Nic.	53-56-57-58
16-17-19	Bouxthay Rue du	Vot.	50
42	Boverie Parc de la	7	27-28-31-Lg. Ser.
41-42	Boverie Quai de la	7	4-9-17-27-28-31
41	Boverie Rue de la	7	9-17-27-28-31
57	Boverie Rue de la	Ser.	
42	Bovy Rue	3	4-25-26-29
21	Brahy Rue	5	1-5-6
2-6-31	Branche-Planchard Rue	Ans	12-58
40	Brasseurs Rue des	5	1-4-24
76	Brialmont Rue	Ch.	32-33
55	Brialmont Rue	Ser.	Lg. Seraing
6	Brignoul Place	Ans	12-58
22	Brixhe Rue	Hers.	5-6-62-L. B.
39	Bronckart Pl. de	3	24-29
16-19-20	Brunehaut Rue	Vot.	24
40	Bruxelles Rue de	1	1-4-12-50 à 58-61-L. Gr.-L. P.
39-61	Bruyères Rue des	3	20-21
12	Buissons Rue des	8	50-51-52-L.-St.-T.-L.T.
57-60	Buissons Rue des	Ser.	Lg. Seraing
33	Buraufosse Rue	Til.	57
34-35-37	Burenville Rue	4	22-L. P.
74	Burton Rue	Ang.	26-28
19	Buse Rue de la	Hers.	62
38	Butte Rue de la	2	21

C

67	Cailloux Rue des	3	20 Lg. Seraing
12	Cailloux Rue des	8	36
31	Cailloux Rue des	Mont.	53-56-58
48-73-76	Cajot Ruelle	Gr.	32-33
65-66	Califice Rue	Oug.	25
35-38	Calvaire Rue du	4	22-53-55-56-57-58-61
70	Cam. Lemonnier Rue	Ang.	26
12-37-45	Campine Rue de	8	50-51-52
14	Camus Imp. des	8	50-51-52
67-70	Canal Imp.	Ang.	27
40	Capitaine Rue	6	10-11-13
47	Cardinal Mercier Av.	Br.	10-11
60	Cardinal Mercier Pl.	Oug.	25
2	Cardinal Mercier Rue	Ans	12-58
56	Carrière Rue de la	Ser.	Lg. Seraing
37	Carlier Rue	2	1-4-20-21-22-24-25-26-29-36
41	Carmes Pl. des	2	27-28-31-32-33-Lg. Seraing
55	Carmes Quai des	J. s/M.	Lg. Seraing
40	Carmes Rue des	5	27-28-31-32-33-35-Lg. Seraing
40	Carré Rue du	1	1-4-24

Case du Plan	RUES	Division de Police ou Commune	Lignes y passant ou passant à proximité
30	Carrefour Rue du	J. s/M.	Lg. Seraing
81	Casmaterie Rue	V. s/C.	31-32-33
52	Castel Rue du	Jup.	57-60-L.F.I.C.
40	Casque Rue du	1	1-4-5-6-10-11-12- 13-18-50 à 62
37-40	Casquette Rue de la	2	1-4-27-28-31-32- 33-35-Lg. Seraing
40	Cathédrale R. de la	1	24 Lg. Ser.
67	Cèdres Chemin des	3	Lg. Seraing
47	Célestin Demblon Rue	Gr.	10-11-35
22	Célestin Demblon Rue	Hers.	5-6-62-L. B.
40	Célestines Rue des	2	1-4-27-28-31-32- 33-35
46	Centenaire Av. du	6	17-18-62-L. B.
63	Centenaire Av. du	Oug.	25
75	Centenaire Rue du	Emb.	29-31-32
32-35	Centenaire Rue du	St. Nic.	53-56-58
67	Centenaire Rue du	Ang.	27
51-76	Centenaire Rue du	Ch.	32-33
62	Centrale Rue de la	Scf.	Lg. Seraing
61-62-65	Centre Rue du	Scf.	Lg. Seraing
9	Centre Rue du	Ans	12
23	Centre Rue du	Hers.	5-6-62-L. B.
32-33-35	Centre Rue du	St. Nic.	53-56-57-58- 61
63	Cerfontaine Rue	Oug.	25
9-12	César Thomson Bd	4	12-36
19	César de Paepe Pl.	Hers.	62-L. B.
48	César de Paepe Rue	Gr.	35
30-55	César de Paepe Rue	J. s/M.	57-Lg. Seraing
38	César Franck Rue	2	21-22
52	Chafnay Rue	Jup.	57-60-L.F.I.C.
15-40	Chaîne Imp. de la	5	24
15	Chaîne Rue de la	8	50
76	Chaineux Rue	Ch.	32-33
45	Chalets Rue des	Gr.	13-32-33-35
30	Chalets Rue des	J. s/M.	Lg. Seraing
65-66	Châlets Rue	Oug.	25
80	Chalet Rue du	V. s/C.	31-32-33
9	Chalets Ruelle des	Ans	12
43-46	Champ des Man. Rue	Br.	17-18-60-61-57- L.F.I.C.
39	Champs des Oiseaux Ch.	3	20
23	Champs des Oiseaux R.	Hers.	5-6-62-L. B.
40	Champion Rue du	1	24
44	Champs Rue des	7	13-32-33-35
57-60	Champs Av. des	Ser.	Lg. Seraing
57	Champ Rue du	Ser.	Lg. Seraing
61	Champs Rue des	Scf.	Lg. Seraing
59-62	Champs du Mont R. des	Oug.	25
29	Chantraine Rue	Mont.	53-56-L. Gr.
17-20	Chapeauville Rue	8	24
37	Chapelains R. des	2	1-4-20-21-22-24- 25-26-29-36
50	Chapelle Rue de la	Jup.	10-11
40	Ch. des Clercs Rue	1	1-4-5-6-10-11- 12-18-24-50 à 62
11	Charbonnage Rue du	Ans	50
31	Charbonnage Rue	Mont.	53-56-58
44	Charité Rue de la	7	10-11
51	Charlier Imp.	Gr.	10-11
44	Ch. Bartholomez Rue	7	10-11-13-17
56-57	Ch. de la Barre Rue	Ser.	Lg. Seraing
17-20	Ch. Gothier Rue	8	24
49-52	Charlemagne Rue	Jup.	57-60

Case du Plan	RUES	Division de Police ou Commune	Lignes y passant ou passant à proximité
20	Charles Horion Rue	5	24
40	Charles Magnette Rue	1	20-21-22-24-25- 26-27-28-29-31-32- 35
23	Charles Martel Rue	Hers.	5-6-62-L. B.
38	Charles Morren Rue	3	20
57	Charmilles Rue des	Ser.	Lg. Seraing
45-48	Chartreuse Rue de la	Gr.	10-11-35
45	Château Rue du	Gr.	35
65-66	Château Rue du	Oug.	25
11-12-15	Château d'Eau Av. du	8	50-51-52
60	Chatqueue Pl. de la	Ser.	Lg. Seraing
56-57-60	Chatqueue Rue de la	Ser.	Lg. Seraing
12	Chats Rue des	8	36-50-51-52
45	Chaufontaine R. de	7	4-27-29
77	Chaufontaine R. de	Ch.	31-32
45	Chaudoir Imp.	Gr.	32-33
79-80	Chaud Thier Rue	V. s/C.	32-33
28-31-34	Chaussée Rue	Cl.	53-56
2	Chaussée Rue	Ans	12-58
40	Chaussée des Prés Rue	6	10-11-13-18-57- 60-61-62
35-38	Chauve Souris Rue	2	21-53-56-57-58
60	Chemin n° 14	Oug.	25
43	Chemin de fer R. du	Br.	57-60-61
21	Chemin de fer R. du	Vot.	24
50-51	Chemin de fer R. du	Gr.	10-11
67-68	Chêne Rue du	Ang.	27
45	Chêne Rue du	Gr.	28-29-31-32-33
56-57-59	Chêne Rue du	Ser.	Lg. Seraing
73-74	Chênée Rue de	Ang.	26-28
54	Chênée Rue de	Gr.	10
44	Chéra Imp.	7	13
64-67	Chéra Rue du	3	20 Lg. Seraing
13-16	Chéra Rue	Vot.	51
25	Chéra Rue du	Hers.	5-6
80-81	Chéra Rue du	V. s/C.	31-32-33
40	Chéravoie Rue	1	24
18	Chéri Rue	5	1-24
38	Chevaufosse Rue	2	22-53-55-56-57- 58-61
21	Chevaux R. aux	5	1-5-6-62-L. B.
81	Chèvremont Thier de	V. s/C.	31-32-33
73	Chevy Rue	Ch.	29-31-32-33
33-58-61	Chiff d'Or Rue	Til.	57-Lg. Seraing
61-64	Chiff d'Or Rue	Scl.	Lg. Seraing
41	Chiroux Rue des	1	27-28-31-32-33
63	Christ Marquet Rue	Oug.	25
47	Chrysanthèmes R. des	Br.	10-11
48-73	Cimetière Rue du	Gr.	32-33
80	Cimetière Rue du	V. s/C.	31-32-33
74	Cimetière Rue du	Ang.	26-28
28-31	Cimetière Rue du	Mont.	53-56-L. Gr.
33	Cimetière Rue du	Til.	57-Lg. Seraing
8-9	Cimetière Rue du	Ans	12
29	Ciseleuse Rue	Mont.	53-56-L. Gr.
15	Citadelle Chemin	8	50-51-52
40	Cité Rue de la	1	5-6-10-11-13-18- 24-57-60-61-62
58	Cité Rue de la	Til.	57-Lg. Seraing
64	Cité Rue de la	Scl.	20-Lg. Seraing
45	Clainge Imp.	Gr.	32-33
41	Clarisses Rue des	2	1-4-27-28-31-32- 33-35
40	Clef Rue de la	5	1-4-24

Case du Plan	RUES	Division de Police ou Commune	Lignes y passant ou passant à proximité
9	Clémenceau Rue	Ans	12
74	Clérembault Rue de	Ang.	26-28
37	Cloutiers Rue des	4	12
52	Cobayes Rue des	Jup.	57-60
40	Cockerill Place	1	27-28-31-32-33-35- Lg. Seraing
55-56	Cockerill Rue	Ser.	Lg. Seraing
44	Coclens Rue	7	32-33-35
64	Cointe Av. de	Scl.	20
64	Cointe Pl. de	3	20
39-64	Cointe Rue de	3	20
56	Coke Rue du	Ser.	Lg. Seraing
56	Collard Imp.	Ser.	Lg. Seraing
74	Collée Rue	Ang.	26-28
31-32	Collectivité Rue de la	Mont.	53-56-L. Gr.
34	Colline Rue de la	4	22-L. P.
60-63	Colline Rue de la	Oug.	25
33	Colline Rue de la	Til.	57-Lg. Seraing
57	Colline Rue de la	Ser.	Lg. Seraing
43-44-46	Colompré Rue	Br.	10-11-57-60-61- L.F.I.C.
56	Colson Rue	Ser.	Lg. Seraing
80-81	Combattants R. des	V. s/C.	31-32-33
55	Commerce Rue du	Ser.	Lg. Seraing
36-38-39	Comhaire Rue	2	21
49	Com. Duchesne Rue	Jup.	57-60
18-21	Com. Marchand Rue	5	1-5-6-62-L. B.
12	Com. Naessens Rue	8	36
2	Com. Naessens Rue	Lonc.	12-58
43	Communale Pl.	Br.	17-18-57-60-61- L.F.I.C.
16	Communale Pl.	Vot.	51
55	Communale Pl.	Ser.	Lg. Seraing
23	Communale Pl.	Hers.	5-6
43	Commune Rue de la	6	4-18
73	Concorde Rue de la	Gr.	32-33
76	Concorde Rue de la	Ch.	32-33
67-70	Condroz Quai du	7	4-25-26-27-29
67-68-69-71	Condroz Route du	Ang.	25-26
43	Congrès Pl. du	6	4-18-57-60-61-62
43	Conseil Rue du	Br.	17-18-57-60-61- L.F.I.C.
64-67	Const. de Gerlache Av.	8	20-Lg. Seraing
40-43	Constitution Bd de la	6	4-57-60-61-62- L.B.-L.F.I.C.
35	Copain Rue	St. Nic.	57-61
32-35	Coopération R. de la	St-Nic.	53-56-58
76	Coopération R. de la	Ch.	32-33
67-68	Coq Rue du	Ang.	27
37	Coq Rue du	4	12-36-L. Gr.
33-36	Coq Rue du	Til.	57-61
6	Coq Fontaine Rue	Ans	12-58
37	Coqraimont Rue	4	12
60	Coquelicots Rue des	Ser.	Lg. Seraing
47-50	Coquelicots Rue des	Br.	10-11
45	Cornet Imp.	Gr.	32-33
44	Cornillon Rue de	7	10-11
60	Cornillon Rue de	Ser.	25
60	Cornillon Rue de	Oug.	25
44	Cornillon Av. de	7	10-11
21-43	Coronmeuse Quai de	5	5-6-62-L. B.
21	Coronmeuse Pl. de	Hers.	1-5-6-62-L. B.
52	Cortils Rue des	Jup.	57-60-L.F.I.C.
45-48	Coteaux Av. des	Gr.	32-33-35
39	Coteaux Rue des	3	20

Case du Plan	RUES		Division de Police ou Commune	Lignes y passant ou passant à proximité
63	Coteaux	Rue des	Oug.	25
64-65-67	Côte d'Or	Rue	Scl.	Lg. Seraing
14	Cotillages	Rue des	8	50-51-52
43	Cotillages	Rue des	Br.	17-18-60-61-62- L. B.-L.F.I.C.
60-63	Cotillages	Rue des	Oug.	25
12	Counotte	Rue	4	50-51-52
14-15-18	Coupée	Rue	8	24-51
49	Cours	Rue des	Jup.	57-60
76-77	Cours	Rue des	Ch.	32-33
45	Courte	Rue	Gr.	35
7-11	Courte Joie	Rue	Roc.	50
40	Couronne	Imp. de la	5	24
38	Courtois	Rue	2	20-21
73-76	Courteaux	Rue des	Ch.	29-31-32-33
51	Couvent	Rue	Gr.	10-11
52	Couvent	Rue du	Jup.	57-60
43	Crève Cœur	Pl.	5	1-4-24
74-75	Critchions	Thier des	Ch.	29-31-32
75	Critchions	Thier des	Emb.	29-31-32
41	Croisiers	Rue des	1	27-28-31-32-33- 35-Lg. Seraing
13	Croix Jouette	Rue	Vot.	51
22-25	Croix Jurlet	Rue	Hers.	5-6
46	Croix Rouge	Av.	Br.	17-18-57-60- 61-62-L. B.-L.F.I.C.
55	Croix Rouge	Q. de la	J. s/M.	Lg. Seraing
61-64	Croix Rouge	R. de la	Scl.	Lg. Seraing
74	Crucifix	Rue du	Ang.	26-28
25	Crucifix	Rue du	Hers.	5-6
8	Cultivateur	Rue du	Ans	12
43	Curtius	Rue	6	4-57-60-61-62- L. B.-L.F.I.C.
40	Cygne	Imp. du	1	24

D

52	Dame Ida	Thier	Jup.	57-60-L.F.I.C.
40	Damery	Rue	3	10-11-13
44	Darbrefontaine	Imp.	7	32-33-35
38	Darchis	Rue	2	1-4-20-21-22-24- 25-26-29-36
39	Dartois	Rue	3	1-4-9-17-24-29
49	Dassonville	Rue	Jup.	57-60-L.F.I.C.
12	Daussoigne Méhul	Rue	8	50-51-52
18	David	Rue	5	24
65	Dawans Orban	Rue	Ang.	27
44	De Berghes	Rue	6	4-10-11-13
43	Decharneux	Rue	6	4-18
39	De Chestret	Rue	3	24-29
25	Deffet	Rue	Hers.	5-6
44	Defize	Imp.	7	10-11-13-17
2	Dezize	Rue	Lonc.	12-58
51	Deflandre	Rue	Gr.	10-11
38	Defrance	Rue	2	21-22-36
18-21	De'récheux	Imp.	5	1
18	De'récheux	Rue	5	1
67	De'récheux	Rue	Ang.	27
40	Degrés de St-Pierre		1	1-4-5-6-10-11- 12-13-18-50 à 62
37	Degrés des Tisserands		4	12-53-55-56-57- 58-61

Case du Plan	RUES		Division de Police ou Commune	Lignes y passant ou passant à proximité
40	De Gueldre	Rue	1	5-6-10-11-13-18- 24-57-60-61-62
42	De Harlez	Rue	3	Lg. Seraing
37	Denin	Rue	4	22-36-L. P.-L. Gr.
41	Delcour	Pl.	6	4-17
40	Delrosse	Rue	5	24
70	Delhaise	Rue	Ang.	26
14	Delours	Rue	8	24
32	Delsa	Rue	St. Nic.	22-53-56-57- 58-L. Gr. B.
52	Delsemme	Rue	Jup.	57-60-L.F.I.C.
2	Deltour	Rue	Lonc.	12-58
2	Deivaux	Rue	Ans	12-58
55	Devaux et Dethier	Imp.	J. s/M.	Lg. Seraing
25	Demcuse L.	Rue	Hers.	5-6
29	Demoiselles	Rue	Mont.	56
73-74	Denis-Lecoq	Rue	Ang.	28
43	Denis Sotiau	Rue	7	17-57-60-61- L.F.I.C.
43	Déportés	Pl. des	5	1-4-5-6
56	Dépôt	Rue du	Ser.	Lg. Seraing
9	Deprez	Rue	Ans	12
43-44	Dérivation	Quai de la	6	10-11-13-17-18- 57-60-61-62-L. B.- L.F.I.C.
45	Derousseau	Imp.	7	28-31
21	Derrière Coronmeuse	R.	Hers.	1-5-6-62
49-52	Derrière le Château	R.	Jup.	57-60-L.F.I.C.
73	Derrière l'Eglise	Rue	Gr.	32-33
25	Derrière les Rhieux	R.	Hers.	5-6
23	Derr. Mais. Comm.	R.	Hers.	5-6
73-76	Descardres	Rue	Ch.	32-33
38-39	De Sélys	Rue	3	24-29
22	Désiré Janson	Rue	Hers.	5-6-62-L. B.
49	Désiré Simonis	Rue	Jup.	57-60-L.F.I.C.
60	Désert	Rue du	Ser.	25-Lg. Seraing
38	Destriveaux	Rue	2	21
49	Dev. le Château	Rue	Jup.	57-60-L.F.I.C.
40	Dev. les Ecoliers	Rue	6	4-57-60-61-62- L. B.
45-70	Dev. les Venues	Quai	7	28-29-31
41-44	Deveux	Rue	7	9-32-33-35
52-53	Diable	Rue du	Jup.	57-60-L.F.I.C.
40	Diamant	Rue du	2	1-4
74	Diguette	Rue	Ang.	28
46	DD. Defrance	Rue	Br.	17-18-57-60-61- L.F.I.C.
17	DD. Lambrecht	Rue	8	24
35-38	DD. Salmé	Rue	4	53-55-56-57-58-61
49	Doct. Rasquinet	Rue du	Jup.	57-60-L.F.I.C.
59	Dolet Et.	Rue	Ser.	25-Lg. Seraing
40	Dominicains	Rue des	1	1-4-20-21-22-24- 25-26-27-28-29-31- 32-33-35-Lg. Ser.
40	Donceel	Rue	1	24-27-28-31-32- 33-35
18	Dony	Rue	5	1-24
43	Dos Fanchon	Rue	6	4-57-60-61-62- L. B.-L.F.I.C.
42	Dossin	Rue	3	4-25-26-29-Lg. Ser.
41	Dothée	Rue	7	4-27-28-31
44	Douffet	Rue	7	9-13-32-33-35
2-3	Doumier	Rue	Ans	12-58
22-23	Dronet	Rue	Hers.	5-6-62-L. B.
58	Dubois	Cité	Til.	Lg. Seraing
38	Duvivier	Rue	2	20-24-29

E

Case du Plan	RUES	Division de Police ou Commune	Lignes y passant ou passant à proximité
38-39	Eburons Rue des	3	20
30-55	Echelle Rue de l'	J. s/M.	Lg. Seraing
56-57	Echelle Rue de l'	Ser.	Lg. Seraing
71-74	Ecole Moderne Pl.	Ang.	26-28
34-35	Ecoles Rue des	4	22-L. P.
43-46	Ecoles Rue des	Br.	17-18
52	Ecoles Pl. des	Jup.	57-60-L.F.I.C.
76	Ecoles Rue des	Ch.	32-33
27	Ecoles Rue des	Wand.	6
23-24	Ecoles Rue des	Hers.	5-6
67	Ecoles Rue des	Ang.	27
34	Ecoles Rue des	Gl.	12-L. Gr.
33	Ecoles Rue des	St-Nic.	22
40	Ecoliers Rue des	6	10-11-13-18-57- 60-61-62-L. B.- L.F.I.C.
57	Ecoliers Rue des	Ser.	Lg. Seraing
62-63	Ecoliers Rue des	Oug.	25
81	Economies Rue des	V. s/C.	31-32-33
22	Economie Rue de l'	Hers.	5-6
2	Ed. Colson Rue	Al.	12-58
45	Ed. Marcotty Rue	Gr.	32-33-35
41	Ed. Remouchamps R.	7	9-32-33-35
77	Ed. Sarlet Rue	V. s/C.	32-33
40-41	Ed. Van Beneden Quai	6	10-11-13-18-27- 28-32-33-35-57- 60-61
38	Ed. Wacken Rue	3	20
5-8	Egalité Rue de l'	Ans	12
63	Egalité Rue de l'	Oug.	25
12	Eglantiers Rue des	8	36-50-51-52-54
47	Eglantines Rue des	Br.	10-11
73-74	Eglise Rue de l'	Ch.	29-31-32-33
76-77	Eglise Rue de l'	Ang.	26-28
70-73	Eglise Rue de l'	Jup.	57-60-L.F.I.C.
49-52	Elisa Dumonceau Rue	Hers.	5-6
23	Elise Grandprez Rue	Gr.	10-11-35
44	Elva Rue	Al.	58
4	Elva Rue	Ch.	29-31-32
74-75	Embourg Route d'	V. s/C.	31-32-33
78	Embourg Route d'	Ch.	29-31-32
74	Embourg Rue d'	Gr.	35
45	Emile Collard Rue	7	28-29-31
42-45-70	Emile de Laveleye Bd	3	4-25-26-29- Lg. Seraing
67	Emile Digneffe Av.	2	1-4-25-26
41	Emile Dupont Pl.	4	12-36
37	Emile Gérard Rue	Mont.	L. Gr. 57
29-32	Emile Jeanne Rue	Hers.	62-L. B.
19-22	Emile Muraille Rue	Hers.	5-6
25	Emile Tilman Rue	v. s/C.	31-32-33
78-81	Emile Vandervelde R.	Ang.	26
70	Emile Verhaeren Rue	4	12-36-L. Gr.
34-37	En Bois Rue	Gl.	22
31-34	En Bois Rue	5	24
18	Enclos Rue de l'	Br.	17-18-57-60-61- L.F.I.C.
46	Enclos Rue de l'	Oug.	25
60	Enclos Rue de l'	2	1-4-20-21-22-24- 25-26-29-36
38	Enfer Imp. de l'		

Case du Plan	RUES	Division de Police ou Commune	Lignes y passant ou passant à proximité
61	Enfer Rue de l'	Sci.	Lg. Seraing
34	En Glain Rue	4	12-L. Gr.
43	Enseignement R. de l'	6	4-18
48	Enseignement R. de l'	Gr.	32-33
76	Enseignement R. de l'	Ch.	32-33
31	En Sterre Rue	Gr.	58
63	Entr'aide Rue de l'	Oug.	25
43-44	Entre-deux-Ponts R.	6	4-10-11-13-17
38	Epargne Rue de l'	3	21
46	Epargne Rue de l'	Br.	57-60-61-L.F.I.C.
45	Epargne Rue de l'	Gr.	13-32-33-35
73	Epargne Rue de l'	Ch.	32-33
40	Epée Rue de l'	1	1-4-5-6-10-11-12- 13-18-57-60-61-62
37	Eracle Rue	4	22-36-55-56-57-58-
17	Ermitage Rue de l'	8	24
40-43	Ernest de Bavière R.	6	10-11-13-18-57-60- 61-62-L. B.-L.F.I.C.
17-18	Ernest Solvay Bd	5	24-62-L. B.
20-21			
61-62	Ernest Solvay Rue	Sci.	25-26-Lg. Ser.
65-68			
45-48	Ernest Solvay Rue	Gr.	35
51	Ers Imp.	Gr.	10-11
60	Escaliers Rue des	Oug.	25
34	Espérance Imp. de l'	4	22-L. P.
31	Espérance Imp. de l'	Mont.	58
34	Espérance Rue de l'	4	22-53-55-56-58- L. P.-L. Gr.
31	Espérance Rue de l'	Mont.	53-56-58
28-29	Espinette Rue	Mont	53-56-L. Gr.
62	Espinette Rue de l'	Sci.	Lg. Seraing
51	Espoir Rue de l'	Gr.	10-11
40	Est Bd de l'	6	10-11-13-18-57- 60-61-62-L. B.
60-63	Etang Rue de l'	Oug.	25
42	Etat-Tiers R. de l'	3	4-25-26-29-Lg. Ser.
40-41	Etats-Unis Quai des	1	27-28-31-32-33- 35-Lg. Seraing
38	Etienne Soubre Rue	2	21-22-36
40	Etuve Rue de l'	1	24-27-28-31-32- 33-35-Lg. Seraing
63	Eudore Davio Rue	Oug.	25
9-34	Eugène Houdret Rue	4	12
51	Eugène Lambinon Rue	Gr.	10-11
73	Eugène Renette Rue	Gr.	32-33
45	Eugène Simonis Rue	7	28-31
47-48	Eug. Van den Hoff R.	Gr.	10-11-35
41	Eugène Ysaye Rue	2	1-4-20-21-22-24-25- 26-29-36-Lg. Ser.
41	Evêché R. de l'	2	Lg. Seraing

F

2-3	Fabrique à l'huile R.	Lonc.	12-58
38-39	Fabry Rue	3	24-29
36-39	Faille Rue de la	3	21
9	Faille Rue de la	Ans	12
60-63	Fammelette R. de la	Oug.	25
56	Fanny Rue	Ser.	Lg. Seraing
31	Fanny Ruelle	Gl.	58-L. Gr.
37	Fassin Rue	2	1-4-20-21-22-24- 25-26-29-36

Case du Plan	RUES	Division de Police ou Commune	Lignes y passant ou passant à proximité
43	Fassin Rue	Br.	17-18-57-60-61- L.F.I.C.
23	Faurieux Rue	Hers.	5-6
64	Fauvettes Rue des	3	20
44	Fauvettes Rue des	Br.	10-11
54	Fayembois Rue de	Beyne	10
29-32	Fays Rue	Mont.	L. G.-53-56
30	Fées Sentier des	Mont.	57
18	Félix Chaumont Rue	5	1-24
23	Félix Chaumont Rue	Hers.	5-6-62
70	Félix Paulsen Rue	Ang.	26
41-44	Fer Rue du	7	9-32-33-35
36	Ferdinand Borny Rue	4	21
74	Ferdinand Desoer R.	Ang.	26-28
40	Ferdinand Henaux R.	1	1-4-10-11-13-18- 57-60-61-62
9	Ferdinand Nicolay Pl.	Ans	12
16-17	Ferdinand Nicolay R.	Vot.	51
58	Ferdinand Nicolay R.	Til.	Lg. Seraing
55-56	Ferdinand Nicolay R.	Ser.	Lg. Seraing
59-62	Ferdinand Nicolay R.	Oug.	25
33-35	Ferdinand Nicolay R.	St-Nic.	53-56-57-58
77	Ferme Rue de la	Ch.	29-31-32
40-43	Féronstrée Rue	5	1-4-24
22	Ferrer (Mar.) Av. du	Hers.	62-L. B.
65	Ferrer Pl.	Sci.	Lg. Seraing
52	Ferrer Pl.	Jup.	57-60-L.F.I.C.
42	Fétinne Rue de	7	4-27
37	Fexhe Rue de	4	12-36-L. P.- L. Gr.
37	Firquet Rue	4	12-50-51-52-54
44	Fisen Rue	7	13
16	Fleurs Rue des	Vot.	51
2	Florent Pirotte R.	Lonc.	12-58
40	Florimont Rue	1	24-27-28-31-32- 33-35-Lg. Seraing
43	Foidart Rue	Br.	17-18-57-60- 61-62-L. B.-L.F.I.C.
46-49	Fond Crahay Rue	Jup.	57-60-L.F.I.C.
47-50	Fond Crahay Rue du	Jup.	57-60-L.F.I.C.
14-15-18	Fond des Tawes Rue	8	24
47	Fond du Bois Rue	Br.	10-11
53	Fond du Houleux Rue	Jup.	10
12-15-37	Fond Pirette Rue	8	12-50-51-52
40	Fond St-Servais Rue	1	12-50 à 58-61
73	Fontaine Cour	Gr.	32-33
60	Fontaine Rue de la	Ser.	25
33	Fontaine Rue de la	St. Nic.	57
23	Fontaine Rue de la	Hers.	5-6-62-L. B.
9	Fontaine Rue de la	Ans	12
74	Fontaine Rue de la	Ang.	26-28
16	Fontaines Rue des	Vot.	51
49	Fontenale Rue	Jup.	57-60-L.F.I.C.
41	Forgeur Rue	3	1-4-25-26-Lg. Seraing
41	Fories Rue des	7	9-17-27-28-31
44	Forir Imp.	7	10-11-13-17
60	Fort Rue du	Ser.	25-Lg. Seraing
1	Fort Rue du	All.	12-58
81	Fort de Chaudf. Route	Chf.	31-32-33
12	Font de Loncin Rue	4	36-50-51-52
20	Fcrt de Pontisse R. du	8	24
47	Fortifications R. des	Gr.	10-11-35
64	Fortemps de Loneux R.	Sci.	Lg. Seraing

Case du Plan	RUES	Division de Police ou Commune	Lignes y passant ou passant à proximité
43	Fosse aux Raines R.	6	4-10-11-13
14	Fosse Crahay Rue	8	51
37	Fossés Rue des	4	12-53-55-56-57-58-61
50	Fossé Rue du	Jup.	10-11
64	Fougères Rue des	ScI.	20
73	Fourneau Rue du	Gr.	32-33
77	Foxhalle Rue	Ch.	32-33
42	Fragnée Rue de	3	4-25-26-29- Lg. Seraing
47-48	Fraichamps Rue	Gr.	10-11-35
46	Fraigneux Imp.	Br.	17-18-57-60-61- L.F.I.C.
17	Fraisiers R. des	8	24
13-16	Fraisiers R. des	Vot.	51-52
5-6-7-8	Français Rue des	Ans	12-58
35-36	Français Sentier des	St-Nic.	57
18	Franchimontois R. des	5	1-24
42	Franchises Pl. des	3	1-4-25-26-29
55	Franck Rue	J. s/M.	Lg. Seraing
6	Franck Ruelle	Ans	12-58
55	Franckinoulle Rue	J. s/M.	Lg. Seraing
55	François Rue	Ser.	Lg. Seraing
61	François Borsu Rue	ScI.	Lg. Seraing
29-32	François Cloes Rue	Mont.	53-56
67-70	François Paquay Rue	Ang.	27
70-71	François Paul Rue	Ang.	25-26
45	Francisco Ferrer Av.	Gr.	13-32-33-35
58	Francisco Ferrer Pl.	Til.	57-61-Lg. Seraing
5-6-8	Francisco Ferrer Rue	Ans	12-58
56	Francisco Ferrer Rue	Ser.	Lg. Seraing
28-29	Francisco Ferrer Rue	Mont.	L. Cr.
32	Francisco Ferrer Rue	St Nic.	57-61
33	Frédéric Braconnier R.	St Nic.	57-61
44	Frédéric Nyst Rue	7	10-11
37	Frère Michel Rue	2	1-4-20-21-22-24- 25-26-29-36
41-42	Frère Orban Bd	3	9-17-Lg. Seraing
22	Frères Ronday R. des	Hers.	62-L. B.
45	Froidmont Rue de	7	28-31-32-33
38	Fusch Rue	2	20-21-24-29
47	Fusillés Rue des	Br.	10-11-35

G

58	Gabriel Rue	Til.	57 Lg. Seraing
13-14-17	Gaillard Cheval R.	8	24-51
51-54	Gaillardmont Rue de	Griv.	10
61	Galilée Rue	ScI.	Lg. Seraing
23	Gallo-Romaine Rue	Hers.	5-6-62
67-70	Garde-Dieu Rue	Ang.	25-26-27
46	Gare Rue de la	Br-	57-60-61-L.F.I.C.
65	Gare Rue de la	ScI.	Lg. Seraing
43	Gaston Grégoire Rue	6	10-11-13-18-57- 60-61-62-L. B.- L.F.I.C.
42	Gaucet Rue	7	4-27
24	Gazomètre Rue du	Hers.	5-6-62
60	Gelnaert Allée	Ser.	25-Lg. Seraing
37	Général Bertrand Rue	4	12-22-36-L. P.
40	Général Jacques Rue	1	1-4-5-6-10-11-12- 13-18-50 à 62
75	Général Jacques Rue	Emb.	29-31-32-33
61-64	Général Jacques Rue	ScI	Lg. Seraing

Case du Plan	RUES	Division de Police ou Commune	Lignes y passant ou passant à proximité
77-78-81 67	Général Jacques Rue Général Leman Pl.	V. s/C. 3	31-32-33 4-25-26-29- Lg. Seraing
2	Général Leman Rue du	Lonc.	12-58
12	Genêts Rue des	4	36
77	Genot Rue	Ch.	32-33
40	G. Clémenceau Rue	1	1-4-27-28-31-32- 33-35-Lg. Seraing
51	Gérard Imp.	Griv.	10-11
40	Gérardrie Rue	1	1-4-5-6-10-11-12- 13-18-50 à 62
17-18	Céron Rue du	8	24
70	Cilliaux Rue	Ang.	26
49	Cilles Coq Pl.	Jup.	57-60-L.F.I.C.
49-52	Cilles Coq Rue	Jup.	57-60-L.F.I.C.
35	Cilles Demarteau Rue	4	53-55-56-57-58- 61
50	Cilles Etienne Pl.	Jup.	10-11
5	Cilles Magnée Rue	Ans	12-58
45	Gillon Cour	Griv.	32-33-35
56-59	Giordano Bruno Pl.	Ser.	Lg. Seraing
56	Giordano Bruno R.	Ser.	Lg. Seraing
56	Glacière R. de la	Ser.	Lg. Seraing
15	Glacis Rue des	8	50-51-52-L. S. Tr.- L. P.
25	Clawenne Rue de la	Hers.	5-6
67	Gloesener Quai	7	25-26-27
43-46	Godefroid Kurth Quai	6	4
56	Goffard Rue	Ser.	Lg. Seraing
40	Goffe Quai de la	5	5-6-24
40	Goffe Rue de la	5	1-4-5-6-24
37	Goffin Rue	4	12-22-36-L. P.- L. Gr.
6-9-31	Coffin H Rue	Ans	12-58
22	Coffin H. J. Rue	Hers.	5-6-62-L. B.
2	Coffin-Jamar Rue	Lonc.	12-58
73	Coffinet Cour	Griv.	32-33
58	Colet Rue	Til.	Lg. Seraing-57
32	Cosson Rue du	Mont.	53-56
18-43	Goswin Rue	5	1-5-6
37	Graindor Imp.	4	53-55-56-57-58- 61
44	Gramme Rue	7	10-11
42-67	Gramme Square	7	4-25-26-27-29
40	Grande Bêche Rue	6	4-17
60	Grande Commune Rue	Oug.	25
23	Grande Foxhalle Rue	Hers.	5-6-62
25	Grand-Puits Rue du	Hers.	5-6
36	Grands Champs Imp.	St Nic.	21
36	Grands Champs Rue	3	21-53-55-56-57-58- 61
55	Grand Vinâve Rue	J. s/M.	Lg. Seraing
38	Grandgagnage Rue	2	20-21-22-24-29-36
41	Grande Bretagne Quai	7	9-17-27-28-31
40	Grande Tour Rue	1	1-4-5-6-10-11-12- 13-18-50 à 62
74-77	Grands Prés Rue des	Ch.	29-31-32
45	Gravier Rue du	7	28-29-31
73	Gravier Rue	Griv.	32-33
74-77	Gravier Rue	Ch.	29-31-32-33
77-78	Gravier Rue du	V. s/C.	31-32-33
43	Gravioule Rue	6	4
45	Grégoire Rue	Gr.	13-32-33-35
57	Grégoire Chapuis Rue	Ser.	Lg. Seraing

Case du Plan	RUES	Division de Police ou Commune	Lignes y passant ou passant à proximité
62	Grégoire Chapuis Rue	Oug.	25
41-44-45	Grétry Rue	7	4-9-17-27-28-31-32-33-35
2	Grisard Th. Rue	Lonc.	12-58
41	Grignoux Rue	6	4-10-11-13-17
32	Grimberieux Rue	St Nic.	57-61
61	Groetaers Rue	Oug.	Lg. Seraing
64	Gros Gland Ruelle du	ScI.	20
73	Grosses Battes Qu. des	Ang.	28-29-31
58-59	Groutaers Rue	Oug.	Lg. Seraing
45	Guérin Cour	Gr.	13-32-33-35
23	Guillaume Delarge R.	Hers.	5-6-62-L. B.
59-60	Guill. d'Orange Rue	Ser.	25
34-35	Guill. Marie Rue	4	22-53-55-56-57-58-L. P.
39	Guillemins Pl. des	3	1-4-9-17-24-29
39-42	Guillemins Rue des	3	1-4-9-17-24-25-26-29
36-39-64	Gustave Kleyer Bd	3	20-21
36-39	Gustave Thiriart Rue	3	21
59-62	Gust. Trasenster Rue	Oug.	25
37	Gymnase Rue du	2	1-4

H

57-60	Hacha Rue	Ser.	Lg. Seraing
80	Haie du Loup Rue	V. s/C.	31-32-33
57	Hainchamps Rue	Ser.	Lg. Seraing
76-79	Haïsse Chem. des	Ch.	32-33
58	Halage Quai du	ScI.	Lg. Seraing
40	Halle Rue de la	5	1-4-5-6-24
40	Hamal Rue	1	1-4-27-28-31-32-33-35-Lg. Seraing
4-5-8	Hambroux Chem. de	All.	12-58
48	Haminde Rue	Gr.	32-33
38	Hardy Imp.	2	20-21-22-24-29-36
41	Harscamp Rue d'	7	4
14-17	Haut des Tawes Rue	8	51
9	Haut Douy Rue	Ans	12
17-20	Haut Passage Rue	Vot.	24
17	Haut Pavé Rue	8	24
34-37	Haut Pré Pl. du	4	12-36-L. P.-L. Gr.
34	Haut Pré Sentier	4	12-36-L. P.-L. Gr.
37	Haut Pré Rue du	4	12-36-L. P.-L. Gr.
60	Haut Pré Rue du	Oug. Ser.	25
34	Haut Pré Rue du	Gl.	12
9	Haut Rhieux Rue	4	12-36
55	Haut Vinâve Rue	J. s/M.	Lg. Seraing
9	Haute Rue	Ans	12
80-81	Haute Folie Rue	V. s/C.	31-32-33
20-23	Haute Maison Rue	Hers.	62-L. B.
24	Haute Marexhe Rue	Hers.	5-6-62-L. B.
20-22	Haute Préalle Rue	Hers.	5-6-62-L. B.
40	Haute Sauvenière Rue	1	1-4-27-28-31-32-33-35-53-56-57-58-Lg. Seraing
61-64	Haute Voie Rue	ScI.	Lg. Seraing
45	Haute Wez Rue	Gr.	13-32-33-35
65	Hauzeur Rue	Ang.	25
64	Hauzeur Square	ScI.	20
52	Havart Pl.	Jup.	57-60-L.F.I.C.
35	Haye Rue de la	2	53-55-56-57-58-61

Case du Plan	RUES		Division de Police ou Commune	Lignes y passant ou passant à proximité
21-24	Hayeneux	Rue	Hers.	5-6-62-L. B.
40-41	Hazinelle	Rue	2	1-4-20-21-22-24- 25-26-29-36
14-17	Hector Denis	Bd	8	24-51
48	Hector Denis	Pl.	Gr.	32-33
9	Hector Denis	Pl.	Ans	12
22	Hector Denis	Pl.	Hers.	5-6
67	Hector Denis	Rue	Ang.	27
31	Hector Denis	Rue	Mont.	53-56
60	Hector Denis	Rue	Oug.	25
71	Heid Biquet	R. de la	Ang.	26-28
31	Hellin	Rue	Mont.	53-56
38-39	Hemricourt	Rue	1	20-24-29
38	Henkart	Rue	2	21-22-36
45	Henvart	Imp.	Gr.	32-33-35
17-18	Hennequin	Rue	5	24
18	Hennet	Rue	5	24
77	Henri Borguet	Av.	Ch.	29-31-32
24	Henri Daco	Rue	Hers.	5-6
40-43	Henri de Dinant	Rue	6	10-11-13
62-63	Henri Dunant	Rue	Oug.	25
16	Henri Forir	Rue	5	24
23	Henri Forir	Rue	Hers.	62-L. B.
45-48-70	Henri Joseph Orban	R.	Gr.	28-29-31-32-33
35-36-38	Henri Maus	Rue	2	21
20	Henri Nottet	Rue	Vot.	62-L. B.
70	Henri Piedbœuf	Rue	Ang.	25-26
45-48	Henri Pirenne	Rue	Gr.	35
39	Henri Simon	Pl.	3	21
20	Herbert Hoover	Pl.	5	24
61	Herby	R. de l'	ScI.	Lg. Seraing
44	Herman Reuleaux	R.	7	10-11-13-17
43-44	Héros	Rue des	Br.	10-11-57-60-61- L.F.I.C.
20	Herstal	Rue de	Vot.	62-L. B.
47-51-54	Herve	Rue de	Gr.	10-11-35
54	Herve	Rue de	Beyne	10
9-12-37	Hesbaye	Rue de	4	12-36
64	Hêtre	Av. du	ScI.	20
22	Hineux	Rue des	Hers.	5-6
61-64-65	Hippodrome	R. de l'	ScI.	Lg. Seraing
51-76	Hippodrome	R. de l'	Ch.	32-33
76-77	Hippolyte Cornet	Pl.	Ch.	32-33
64-67	Hirondelles	Rue des	3	20
37	Hocheporte	Pl.	4	12-50-51-52
37	Hocheporte	Rue	4	12-50-51-52
60	Home	Rue du	Oug.	25
53	Homvent	Rue de	Jup.	10
32-33	Homvent	Rue	Mont.	57-61
32	Homvent	Sent. du	Mont.	57-61
40	Hongrée	Rue	5	1-4-5-6
59	Hôpital	Rue de l'	Ser.	Lg. Seraing
73	Horion	Imp.	Gr.	32-33
33	Horloz	Pl.	St Nicolas	53
33	Horloz	Rue du	St Nicolas	53
33	Horloz	Rue du	Til.	57-61
40	Hors Château	Rue	5	24
70	Hôtel de Ville	R. de l'	Ang.	25-26
42-45	Houblonnières	R. des	7	4-27-28-31
9	Houdret	Rue	Ans	12
19-20	Houillère	R. de la	Vot.	62-L. B.
36	Houillère	R. de la	St Nic.	21
34-35	Houillères	R. des	4	22-53-55-56-57- 58-61-L. P.

Case du Plan	RUES	Division de Police ou Commune	Lignes y passant ou passant à proximité
58-61	Houillères R. des	ScI.	Lg. Seraing
52	Houlpays Rue des	Jup.	57-60-L.F.I.C.
23	Hoyoux Rue	Hers.	5-6
15-40	Hubart Imp.	5	24
71	Hubert Désamoré R.	7	28-29-31
1-2	Hubert Streel Rue	All.	12-58
9	Hubin Rue	Ans	12
20	Hufnale Rue	Hers.	5-6
37	Hullos Rue	4	12-22-36-L. P.- L. Gr.
9-34	Hurdebise Rue	Ans	12
57	Hya Rue	Ser.	Lg. Seraing
22	Hyacinthe Collette R.	Hers.	5-6

I

25	Immobilière Rue	Hers.	5-6
21-24	Indépendance Av. de l'	6	17-18-62-L. B.
20-21	Industrie R. de l'	5	24
43	Industrie R. de l'	Br.	17-18
58	Industrie R. de l'	Til.	Lg. Seraing-57
55-56	Industrie R. de l'	Ser.	Lg. Seraing
41	Italie Pl. d'	7	9-17-27-28-31
6	Italie Rue d'	Ans	12-58

J

38-39	Jacob Makoy Rue	3	21
73	Jacquemain Cour	Gr.	32-33
17-18	Jacquet Rue	8	24-50
11	Jambe de Bois Rue	8	50
40	Jamin St Roch Rue	1	5-6-11-13-18-24- 57-60-61-62
38	Jardin Botanique Rue	3	1-4-20-24-25-26-29
78	Jardinets Rue des	V. s/C.	31-32-33
70-71	Jardinière Rue de la	Ang.	26
40-41	Jardins Imp. des	6	4-10-11-13-17
39-64	Jasmins Rue des	3	20
18	J. B. Cools Rue	5	1-24
22-25	J. B. Cools Rue	Hers.	5-6
34	J. B. Jupin Rue	4	22-L. P.-L. Gr.
37	Jean Bury Rue	4	22-L. P.
55-56	Jean de Seraing Rue	Ser.	Lg. Seraing
11	Jean de Wilde Rue	8	36-50-51-52
14-15	Jean Dister Rue	8	50-51-52
40-41-43	Jean d'Outre Meuse R.	6	4-10-11-13-17
48-73	Jean Hans Av.	Gr.	32-33
52	Jean Hermès Av.	Jup.	57-60-L.F.I.C.
52	Jean Hermès Rue	Jup.	57-60-L.F.I.C.
23	Jean Jaurès Rue	Hers.	5-6-62-L. B.
31-32	Jean Jaurès Pl.	Mont.	53-56
6	Jean Jaurès Rue	Ans	12-58
49	Jean Jaurès Rue	Jup.	57-60-L.F.I.C.
23	Jean Lamoureux Rue	Hers.	5-6
34	Jean Ramey Rue	4	22-L. P.-L. Gr.
12	Jean Riga Rue	8	50-51-52
12	Jean-Th. Radoux Bd	4	12-36
71	Jean Volders Rue	Ang.	26-28
40	Jehan le Bel Pl.	6	10-11-13-18-57- 60-61-62-L. B.- L.F.I.C.
2	Jemeppe Rue de	Lonc.	12-58
30-33	Jemeppe Rue de	Mont.	Lg. Seraing

Plan du Case	RUES		Division de Police ou Commune	Lignes y passant ou passant à proximité
25	Jenotte	Rue	Hers.	5-6
25	Jobé	Ruelle	Hers.	5-6
73	Jobette	Rue	Gr.	29-31-32-33
40	Joffre (Mr.)	R. du	1	1-4-5-6-10-11-12- 13-18-27-28-31-32- 33-35-50 à 62- Lg. Seraing
37	Joie	Rue de	3	20-21
23-26	Jolet	Rue	Hers.	5-6
20-21	Jolivet	Rue	5	1-5-6-24-62-L.B.
42	Jonckeu	Imp.	3	1-4-9-17-24-25- 26-29
42	Jonckeu	Rue	3	1-4-9-17-24-25- 26-29
45	Jondry	Rue	7	28-29-31
45	Jondry	Rue de	Gr.	32-33
37	Jonfosse	Rue	2	1-4-20-21-22-24- 29-36
18	Jonruelle	Rue	5	1-4-24
74-75	Joseph Deflandre	R.	Emb.	29-31-32
75	Joseph Dupont	Rue	Emb.	29-31-32
53	Joseph Dejardin	Av.	Jup.	10
73	Joseph Dejardin	Pl.	Gr.	32-33
44	Joseph Dejardin	Rue	7	10-11
31-32	Joseph Dejardin	Rue	Mont.	53-56
65	Joseph Dejardin	Rue	Sci.	Lg. Seraing
8	Joseph Dejardin	Rue	Ans	12
45	Joseph Delbœuf	R.	7	28-29-31
37	Joseph Demoulin	R.	4	22-36-L. P.
12	Joseph Henrion	Rue	4	12-36
73	Joseph Hodeige	Rue	Gr.	32-33
37	Joseph Jaspar	Rue	2	1-4
70	Joseph Marcotty	Rue	Ang.	4-25-26-27-29
17-18	Joseph Remy	Rue	8	24
20	Joseph Rulot	Rue	8	24
43	Joseph Vrindts	R.	6	4
48	Joseph Wauters	Av.	Gr.	32-33
67	Joseph Wauters	Quai	Ang.	4-25-26-27-29
52-53	Joseph Wauters	Rue	Jup.	57-60-L.F.I.C.
2	Joseph Wauters	Rue	Lonc.	12-58
59	Joseph Wauters	Rue	Oug.	25
9-34	Joseph Wauters	Rue	Ans	12
77	Joseph Wauters	Rue	V. s/C.	31-32-33
73-74	Joseph Willem	Pl.	Ch.	29-31-32-33
54	Joseph Willem	R.	Gr.	10
45	Jules Claskin	R.	Gr.	35
48-51-73	Jules Cralle	Rue	Gr.	10-11-32-33
53-54	Jules Destrée	Av.	Jup.	57-61-L.F.I.C.
47-48	Jules Destrée	Rue	Gr.	10-11-35
12	Jules Seeliger	Pl.	8	36-50-51-52
28-29	Julinne G. M.	Rue	Mont.	L. Gr.-53
44-46	Jupille	Rue de	Br.	57-60-61-L.F.I.C.
43	Justice	Rue de la	6	4-18-57-60-61- 62-L. B.-L.F.I.C.
36	Justice	Rue de la	Til.	57-61
44	Justin Lenders	Rue	7	10-11

K

45	Kinet	Rue	Gr.	13-32-33-35
42	Kinkempois	Rue de	3	4-25-26-29- Lg. Seraing
70	Kinkempois	Rue de	Ang.	25-26-28

L

Case du Plan	RUES	Division de Police ou Commune	Lignes y passant ou passant à proximité
37	Lacroix Imp.	4	12-50-51-52
12	Lacroix Rue	4	12-36-L. P.
3-28	Laguesse Rue	Ans	58
36	Lahaut Rue	St-Nic.	21
41-44	Lairesse Rue	7	32-33-35
58	Lairesse Rue	Til.	57-Lg. Seraing
64	Laiterie Av. de la	Scl.	20
22	Laixheau Pl.	Hers.	5-6
22-23	Laixheau Rue	Hers.	5-6
44	Lamarche Rue	Br.	10-11
18	Lamarck Rue	5	24
29-30	Lamay Rue	Mont.	53-56
1-2	Lamb. Dewonck Rue	All.	12-58
43	Lambert Grisard Rue	5	1-4-5-6
37	Lamb. le Bègue Rue	2	1-4
38	Lambinon Rue	2	21
68	Laminoir Rue du	Scl.	Lg. Seraing
43	Laport Rue	5	1-5-6
40	Large Rue	6	4-57-60-61-62
73	Large Rue	Ch.	29-31-32-33
23-25-26	Large-Voie Rue	Hers.	5-6
40	Laruelle Rue	2	1-4
52	Lasaux Rue	Jup.	57-60-L.F.I.C.
58	Latérale Rue	Til.	Lg. Seraing-57-61
41	Latour Rue	7	4
34	Laurant Cour	Gl.	L. Gr.
38	Laur. de Coninck R.	2	21
60-63	Laur. Gilen Rue	Oug.	25
17-20	Lavaniste-Voie Rue	8	24
36-38-39	Laveu Rue du	3	21
41	Lebeau Rue	3	1-4-25-26- Lg. Seraing
16-17	Lecharlier Rue	Vot.	51
31	Ledent Cour	Mont.	53-56
37	Légia Rue de la	4	12-36
77	Lejeune Rue	Ch.	29-31-32
12	Lemille Rue	4	12-36
40	Lemonnier Passage	1	20-21-22-24-25-26- 27-28-29-31-32-33- 36-Lg. Seraing
73	Lempereur Cour	Ch.	29-31-32-33
37-40	Léon Mignon Rue	4	12-53-55-56-57- 58-61-L. P.-L. Gr.
12	Léonard Terry Rue	8	50-51-52
11-12	Léon Philippet Bd	8	36-50-51-52
40	Léopoid Rue	1	1-4-5-6-10-11- 12-13-18-24-50 à 62 L. B.
17	Léopold Harzé Rue	8	24
62-63	Léopold Joset Rue	Oug.	25
74-77	Leprince Rue	Ch.	29-31-32
42	Lesoinne Rue	3	4-25-26-29- Lg. Seraing
42	Lesuisse Imp.	7	28-31
20-23	Levrier R. du	Hers.	62-L. B.
32	Lhoneux Rue	St-Nic.	22-53-56-58
60	Libert Av.	Ser.	Lg. Seraing
43-44	Liberté Rue de la	6	4-10-11-13
51-76	Liberté Rue de la	Ch.	32-33
46	Libon Rue	Br.	17-18-57-60-61- L.F.I.C.

Case du Plan	RUES	Division de Police ou Commune	Lignes y passant ou passant à proximité
41	Libotte Rue	7	4-9-32-33-35
25	Licour Pl. de la	Hers.	5-6
13-16	Liège Rue de	Vot.	51
49	Liège Rue de	Jup.	57-60-L.F.I.C.
35-36	Likenne Rue	St Nic.	57-61
64	Lilas Rue des	3	20
65	Lilas Rue des	Oug.	25
77	Lilas Rue des	Ch.	29-31-32
12	Limbourg Rue du	8	50-51-52
45	Limite Rue de la	7	13-32-33-35
9	Limite Rue de la	Ans	12
43	Linière Rue de la	5	1-5-6
17	Liserons Rue des	8	24
43	Loi Rue de la	6	4-10-11-13-18-57- 60-61-62-L. B.- L.F.I.C.
55	Loi Rue de la	Ser.	Lg. Seraing
40	Lombard Rue	1	1-4-5-6-10-11-12- 13-18-24-57-60- 61-62
16	Lombard Rue	Vot.	51
1-2	Loncin Rue de	All.	12-58
45	Londres Rue de	7	29
17	Long Bonnier Rue du	8	24
8	Long Sentier Rue	Ans	12-50
9-12	Longue Rue	Ans	36
41-44	Longdoz Quai	7	4-9-32-33-35
37	Lonhienne Rue	2	1-4
20	Louis Abry Rue	8	24
55	Louis G. Rue	J. s/M.	Lg. Seraing
8	Louis Herion Rue	Ans	12
41-44	Louis Jamme Rue	6	4-10-11-13-17
70	Louis Pasteur Rue	Ang.	26
43	Louis Willems Rue	Br.	57-60-61- L.F.I.C.
47	Louise Derache Rue	7	10-11
63	Loup Rue du	Oug.	25
62	Louva Quai	Oug.	25-Lg. Seraing
38	Louvrex Rue	3	20-21-24-29
48	Lovinfosse Rue	Gr.	32-33
19	Lucien Colson Rue	Hers.	51
40	Lulay des Fèbvres R.	1	20-21-22-24-25- 26-27-28-29-31-33- 35-36
45	Luxembourg Av. du	7	4-27-29
12	Lys Rue des	4	36

M

9	Mabiet Rue	4.	12
1-4	Mabime Rue	All.	12-58
30-33	Mabotte Rue	J. s/M.	53-Lg. Ser.
48	Ma Campagne Rue	Gr.	10-11-35
48-73	Maçons Rue des	Gr.	32-33
18	Macors Imp.	5	24
40	Madeleine R. de la	1	5-6-10-11-13-18- 57-60-61-62-L. B.
40-43	Maestricht Quai de	5	5-6
18-43	Maghin Rue	5	1-24
44	Magnée Imp.	7	13-32-35
40	Maillart Rue	1	1-4-5-6-10-11- 12-13-18-50 à 62
52	Major Rue du	Jup.	57-60-L.F.I.C.
61-62	Malvaux Rue	ScI.	Lg. Seraing

Case du Plan	RUES	Division de Police ou Commune	Lignes y passant ou passant à proximité
60	Maison Blanche R.	Ser.	Lg. Seraing
30	Malais Thier	Mont.	53
32-35-36	Malaise Rue	St Nic.	53-56-57-58-61
22	Malgagnée Rue	Hers.	62-L. B.
33	Malgarny Rue	Til.	57-61
51	Malvaux Rue	Gr.	10-11
42	Mambourg Rue du	3	4-25-26-29
39-42-67	Mandeville Rue	3	4-25-26-29- Lg. Seraing
43	Maraîchers R. des	7	17
55-56	Marais Rue du	Ser.	Lg. Seraing
41	Marcellis Quai	7	9-17-27-28-31
60	Marchandise R. de la	Ser.	Lg. Seraing
40	Marché Pl. du	1	1-4-24
43	Marché Rue du	Br.	17-18-57-60-61- 62-L.F.I.C.
40	Maréchal Foch Pl.	1	1-4-5-6-10-11-12- 13-18-50 à 62-L.Sg.
64	Maréchal Foch R.	Scl.	Lg. Seraing
2	Maréchal Foch R. du	Ans	12-58
18-43	Marengo R.	3	1-5-6
67	Marets R. des	3	4-25-26-29- Lg. Seraing
23-24	Marexhe Rue de	Hers.	5-6-62-L. B.
20	Marie-Cath. Bulton R.	Hers.	62-L. B.
52	Marie-L. Malvaux R.	Jup.	57-60-L.F.I.C.
47	Marguerites R. des	7	10-11
55	Marquet Pl.	J. s/M.	Lg. Seraing
22	Marsale R.	Hers.	5-6
22	Marsale R. de la	Hers.	5-6
46	Martyr R. du	Br.	57-60-61-L.F.I.C.
58	Martyrs R. des	Til.	Lg. Seraing
1	Massart Rue	All.	58
24	Masset Rue	Hers.	5-6-62-L. B.
18-43	Mathieu Lansberg R.	5	1-24
40	Mathieu Polain Rue	6	10-11-13-18-57- 60-61-62-L.F.I.C.
42	Mativa Quai	7	4-27-28-31
17-14	Matraifosse Rue	8	24-51
40	Matrognard Rue	1	24
5	Matéotti Place	Ans	12-58
73	Matéotti Rue	Griv.	32-33
60	Matéotti Rue	Ser.	Lg. Seraing
76	Mauvais Vignes R.	Ch.	32-33
56-59	Mava Rue	Ser.	Lg. Seraing
28	Mavis Rue	Mont.	53-56
41	Méan Rue	6	4-17
58	Médart Cour	Til.	Lg. Seraing
50	Mélotte Rue	Jup.	10-11
40	Mère Dieu Rue	5	24
40-41	Méry Rue du	1	27-28-31-32- 33-35-Lg. Seraing
39-64	Mésanges Rue des	3	20
46	Métallurgie R. de la	Br.	17-18-57-60-61- L.F.I.C.
12	Métiers Rue des	8	36-50-51-52
37	Meuniers Rue des	4	12
16-19	Meuniers Rue des	Vot.	51
52	Meuse Pl. de	Jup.	57-60-L.F.I.C.
52	Meuse Rue de	Jup.	57-60-L.F.I.C.
65	Meuse Rue de la	Ser.	Lg. Seraing
58	Meuse Rue	Til.	Lg. Seraing
55	Meuse Rue de la	J. s/M.	Lg. Seraing
9	Michel Rue	Ans	12

Plan du Case	RUES	Division de Police ou Commune	Lignes y passant ou passant à proximité
60	Michel Servet Rue	Ser.	Lg. Seraing-25
42-45	Michel Thiry Rue	7	4-27-28-31
62-65	Michiels Quai	Oug.	Lg. Seraing
39	Midi Rue du	3	1-4-9-17
58	Midi Rue du	Til.	Lg. Seraing
40	Mineurs Cour des	5	24
40	Mineurs Rue des	1	24
23-26	Mineurs Rue des	Hers.	5-6
30	Mineurs Rue des	Mont.	53
40	Minimes Cour des	8	1-4-5-6-10-11-12- 13-18-50 à 62
37	Mississippi Rue	4	12
55	Miville Rue	J. s/M.	Lg. Seraing
62	Mockel Rue	Ser.	Lg. Seraing
53	Mohets Rue des	Jup.	10
56	Molinay Rue du	Ser.	Lg. Seraing
64-67	Moineaux Rue des	3	20
48	Moissons Rue des	Gr.	35
9-12	Molinvaux Rue	4	12-36
43	Mont de Piété Rue	5	1-5-6
37-40	Mont St Martin Rue	4	53-55-56-57-58-61
60	Montagnards R. des	Ser.	Lg. Seraing
40	Montagne R. de la	2	1-4
57	Montagne R. de la	Ser.	Lg. Seraing
15-40	Mont. de Bueren R.	5	24
15	Mont. Ste Walb. Rue	8	50-51-52
39	Montefiore Bd	3	20-21
31	Montegnée Rue	St Nic.	53-56
30	Montegnée Rue de	J. s/M.	53
3	Monténégro Rue	Ans	58
25	Monteux Rue des	Hers.	5-6
37-38	Monulphe Rue	2	22-36-53-57-58
40	Moray Rue	5	1-4-24
56-57	Morchamps Rue	Ser.	Lg. Seraing
18	Moresnet R. de	5	1-24
21	Morinval Rue	5	1-24
18	Mosselman Rue	5	1-24
11	Morts Sentier des		50
19	Motteurs Chem. des	Hers.	62-L. B.
44	Moulan Rue	7	10-11
9	Moulins Rue des	4	12
50	Moulins Rue sur les	Jup.	57-60-L.F.I.C.
13	Moulins Rue des	Vot.	51
49-50	Moulins Rue des	Jup.	57-60-L.F.I.C.
74-77	Moulin Rue du	Ch.	29-31-32
1-2	Moulin Rue du	Al.	12-58
20-23	Moulin Maise R. du	Hers.	62-L. B.
43-46	Moulin Rue du	Br.	57-60-61-L.F.I.C.
67	Moulin Rue du	Oug.	Lg. Seraing
40	Moufon Blanc Rue du	2	20-21-22-24-25- 26-29-36
38	Mueseler Rue	3	21
53	Muets Rue des	Jup.	10
64	Muguets Rue des	3	20
47	Muguets Rue des	Br.	10-11
60	Muguets Rue des	Ser.	Lg. Seraing
44	Mulhouse Rue de	7	13-32-33-35
29	Murébure Rue	Mont.	L. Gr.
20-21	Mutualité Rue de la	5	24
46	Mutualité Rue de la	Br.	17-18-57-60-61- L.F.I.C.
64-65	Mutualité Rue de la	Ang.	26-28
77	Mutualité Rue de la	Ch.	29-31-32
51	Mutualité Rue	Gr.	10-11
20	Myrtilles Rue des	8	24
57-60	Myrtilles Rue des	Ser.	Lg. Seraing

N

Case du Plan	RUES	Division de Police ou Commune	Lignes y passant ou passant à proximité
22-23	Nadet Rue	Hers.	62-L. B.
40	Nagelmackers Rue	1	24
12-37	Naimette Rue	8	12-36-50-51-52
45	Naiveux Rue des	7	28-31
81	Namont Rue	V. s/C.	31-32-33
67	Namur Rue de	3	4-25-26-29- Lg. Seraing
11-12	Naniot Rue	4	36
41-45	Natalis Rue	7	4-27-28-31-32- 33-35
45	Nations Pl. des	7	29
18	Navette Rue	5	1-24
7	Navez (H.) Rue	Ans	50
9	Nestor Michel Rue	Ans	12
43	Neuve Rue	Br.	57-60-61-L.F.I.C.- 17-18
58	Neuve Rue	Til.	Lg. Seraing
73	Neuve Rue	Ch.	29-31-32-33
65	Neuve Rue	Ser.	Lg. Seraing
40	Neuvice Rue	1	1-4-5-6
28	Neuvice Rue	Mont.	L. Gr.-53-56
46	Neuville Cour	Br.	17-18-57-60-61- L.F.I.C.
43-46	Neuville Rue	Br.	17-18-57-60-61- L.F.I.C.
47	Nic. Bernimolin Rue	Gr.	10-11-35
47	Nic. Coumans Rue	Gr.	10-11-35
43	Nic. Defrêcheux R.	Br.	17-18-57-60-61- 62-L. B.-L.F.I.C.
23	Nic. Defrêcheux R.	Hers.	5-6-62-L. B.
61	Nic. Defrêcheux R.	Scl.	Lg. Seraing
9	Nic. Kinet Rue	Ans	12
23	Nic. Laloux Rue	Hers.	5-6-62-L. B.
65	Nic. Philippe Rue	Scl.	Lg. Seraing
17	Nic. Pietkin Rue	8	24
48-51	Nic. Spiroux Rue	Gr.	10-11
38	Nihard Imp.	2	20-21-22-24-29-36
35	Noë Renson Rue	St Nic.	22-53-56-58
59-62	Noidans Rue de	Oug.	25
2	Nolden Imp.	Lonc.	12-58
43	Nord Pl. du	5	1-4-24
18-43	Nord Rue du	5	1-4-24
40	Notger Pl.	1	1-4-5-6-10-11-12- 13-18-50 à 62- L. P.-L. Gr.
33-36	Nouvelle Cité R. de la	Til.	57
17-20	Nouvelle Percée Rue	8	24
62	Nouvelle Percée Rue	Scl.	Lg. Seraing
22-23	Nozé Rue	Hers.	62-L. B.
38	Nysten Rue	2	20

O

44-45	Oblats Rue des	Gr.	13-32-33-35
39-64	Observatoire Av. de l'	3	20
12	Œillets Rue des	4	36
40	Official Rue de l'	1	1-4
57-60	Oiseaux Rue des	Ser.	Lg. Seraing
29	Oltrémont Rue	Mont.	53-56-L. Gr.
38	Omalius Rue d'	2	21

Case du Plan	RUES	Division de Police ou Commune	Lignes y passant ou passant à proximité
41	Orban Quai	7	27-28-31-32-33-35
64	Ormes Av. des		20
52	Orphéon R. de l'	Jup.	57-60-L.F.I.C.
20	Oscar Beck Place	Hers.	51-24
20	Oscar Beck Rue	Vot.	51-24
42	Oscar Englebert Rue	7	27-28-31-4
5	Othée Rue d'	Al.	12-58
9	Ouest R. de l'	Ans	12
59	Ougrée Quai d'	Oug.	Lg. Seraing
59	Ougrée R. d'	Ser.	Lg. Seraing
65-68-71	Ougrée R. d'	Ang.	25
74	Ourthe Bd de l'	Ch.	29-31-32
41-44	Ourthe Quai del'	6	4-10-11-13-17
41	Ourthe Rue de l'	6	17
73	Ourthe Rue de l'	Ch.	29-31-32-33
2-5	Oury (Regnier) Pl.	Lonc.	12-58
70-71	Ovide Decroly Rue	Ang.	26

P

57	Pairay Pl. du	Ser.	Lg. Seraing
57	Pairay Rue du	Ser.	Lg. Seraing
38-39	Paix R. de la	3	1-4-24-25-26-29
56	Paix R. de la	Ser.	Lg. Seraing
31-32	Paix R. de la	Mont.	53-56
36	Paix R. de la	St Nic.	21
40	Palais Rue du	1	1-4-5-6-10-11-12- 13-18-50 à 61-L.P.
34-35	Panade Rue	4	22-53-55-56-57- 58-61-L. P.
39	Panaye Ruelle	3	20
29-33	Pansy Rue	Mont.	L. Gr.-53
30	Pansy Sentier du	Mont.	53
56	Papillon Rue du	Ser.	Lg. Seraing
59-60	Paquay Rue	Ser.	Lg. Seraing
32	Pâques L. Rue	Mont.	53-56
12	Pâquerettes Rue des	8	36
40	Paquier Rue du	6	10-11-13-18-57- 60-61-62-L. B.- L.F.I.C.
42	Paradis Rue du	3	1-4-25-26-29- Lg. Seraing
20	Paradis Ruelle	8	24
42	Parc Pl. du	7	27-28-31
41-42	Parc Rue du	7	9-17-27-28-31
45	Parc Rue du	Cr.	35
61	Parc Rue du	Scl.	Lg. Seraing
45	Paris Rue de	7	29
43	Parlement Rue du	6	4-18
10	Pasay du Bois Rue	Roc.	50
77	Passage d'Eau Imp.	Ch.	32-33
75	Passage d'Eau Rue du	Emb.	29-31-32
58	Passerelle Rue	Til. Lg. Seraing	57-61
43	Pasteur Rue	6	4-10-11-13-18
58-61	Pasteur Rue	Scl.	Lg. Seraing
2	Pasteur Rue	Ans	12-58
52	Pasteur Rue	Jup.	57-60-L.F.I.C.
31-32	Pasteur Rue	Mont.	53-56
37	Patenier Rue	4	22-36-53-55-56- 57-58-61
41	Paul Devaux Rue	3	9-17-Lg. Seraing
56-59	Paul H. de Marnix R.	Ser.	Lg. Seraing
40	Paul Janson Pl.	5	1-4-24
9	Paul Janson Rue	Ans	12
44-47	Paul Janson Rue	Br.	10-11

Case du Plan	RUES	Division de Police ou Commune	Lignes y passant ou passant à proximité
25	Paul Janson Rue	Hers.	5-6
56	Paul Janson Rue	Ser.	Lg. Seraing
62	Paul Janson Rue	Scl.	Lg. Seraing
68	Paul Janson Rue	Ang.	27
70	Paul J. Delcloche Rue	7	28-29-31
41	P. Van Hoegaerden Q.	2	27-28-31-33-35- Lg. Seraing
4-5	Pauly Rue	All.	58
32	Pavé du Gosson R.	Mont.	L. Gr.-53
28	Péchalle Rue	Mont.	53-56
40	Pêcheurs Quai des	7	10-11-13-18-57- 60-61-62-L. B.- L.F.I.C.
40	Pécluse Rue	5	1-4-5-6-24
22-25-26	Pepin d'Herstal Rue	Hers.	5-6
49-52	Pepin le Bref Rue	Jup.	57-60-L.F.I.C.
52	Pepins Rue des	Jup.	57-60-L.F.I.C.
51	Pépinières Rue des	Gr.	10-11
41	Pérard Imp.	7	4
40	Peron Rue du	1	1-4-5-6-10-11-12- 13-18-57-60-61-62
64	Perron Rue du	Oug.	20
15-40	Péry Rue du	8	12-50-51-52
55	Pétermans Rue	Ser.	Lg. Seraing
44	Petit Cour	7	10-11-12-13
65-68	Petit Bourgogne R.	Scl.	Lg. Seraing
64	Petit Bourgogne Av.	3	20-Lg. Seraing
21	Petit Chêne R.	5	1-5-6
32	Petit Lhoneux Sentier	St Nic.	53-56
60	Petit Mont Rue du	Ser.	Lg. Seraing
44	Petit Neuvic Imp.	7	10-11-13-17
41	Petite Bêche Rue	6	4-17
63	Petite Commune R.	Oug.	25
63	Petite Mai Rue	Oug.	25
23	Petite Foxhalle Rue	Hers.	62-L. B.
4	Petite Va Rue	All.	58
4-7	Petite Ville Rue	All.	50-58
23	Petite Voie Rue	Hers.	5-6-62
17	Petites Roches Rue	5	24
20	Petites Roches R. des	Vot.	24
18	Petites Vignes R. des	5	1-24
73	Pétrý Pl.	Gr.	32-33
73	Pétrý Rue	Gr.	32-33
35	Peupliers Rue des	4	53-55-56-57-58
45-48	Péville Av. de	Gr.	35
52	Piedbœuf Rue	Jup.	57-60-L.F.I.C.
73	Piedbœuf Rue	Gr.	32-33
21-23-24	Pied des Vignes Rue	Hers.	5-6
19	Pied du bois G. Char- lemagne Rue	Hers.	62-L. B.
40	Pied du Pt des Arches Rue	1	5-6-10-11-13-18- 24-57-60-61-62-L.B. L.F.I.C.
18	Pied du Th. à Liège R.	5	24
45	Piepers Rue des	Gr.	13-32-33-35
41	Piercot Bd	3	1-4-25-26- Lg. Seraing
65	Piercot Rue	Scl.	Lg. Seraing
47-48	Pierre Curie Rue	Gr.	10-11-35
72-75	Pierre Henvart Rue	Emb.	29-31-32
9	Pierre Lecharlier Rue	Ans	12
67	Pierre Molingen R.	Ang.	27
29-30	Pierre Wathieux R.	Mont.	53
56	Pierres Rue des	Ser.	Lg. Seraing

Case du Plan	RUES		Division de Police ou Commune	Lignes y passant ou passant à proximité
15-40	Pierreuse	Rue	1-8	1-4-5-6-10-11- 12-13-18-50 à 62
17-18	Pinsons	Rue des	8	24
34	Pirette	Imp.	4	12-22
34	Pirette	Rue	4	22
43-46	Pirnay	Rue	Br.	17-18-57-60-61- 62-L. B.-L.F.I.C.
36	Piron	Rue	St Nic.	57
44	Pirotte	Imp.	7	13-32-33-35
35	Pissaine	Imp.	St Nic.	22-53-56-58
40-41	Pitteurs	Rue de	6	4-17
46	Plaine	Rue de la	Br.	17-18-57-60-61- L.F.I.C.
39	Plan Incliné	Rue	3	1-4-9-17-24-29
6-9-34	Plan Incliné	Rue du	Ans	12
40-41	Plantin	Cour	6	4-10-11-13-17
64	Platanes	Av. des	Scl.	20
36	Platanes	Av. des	Til.	57
50-53	Pleins	Rue sur les	Jup.	10-11
13-14-16	Plope	Rue du	8	51
37	Plumier	Rue	4	22-36-53-55-56- 57-58-61-L. P.
50-53	Pochetteux	Rue des	Jup.	10-11
52	Pokietonov	Rue	Jup.	57-61-L.F.I.C.
18	Pommier	Rue du	5	1-24
43	Pompe	Rue de la	Br.	17-18-57-60-61- L.F.I.C.
40	Pompe	Rue de la	2	1-4
43	Ponçay	Rue du	Br.	17-18-57-60-61- 62-L. B.-L.F.I.C.
64-65	Ponçay	Rue du	Scl.	Lg. Seraing
43	Ponçay	Rue du	6	10-11-13-18-57- 60-61-62-L. B.- L.F.I.C.
23	Ponçay	Rue du	Hers.	5-6
55	Poncelet	Rue	J. s/M.	Lg. Seraing
62	Pont	Av. du	Oug.	Lg. Seraing
25	Pont	Av. du	Hers.	5-6
74	Pont	Av. du	Ch.	29-31-32
40	Pont	Rue du	1	1-4-5-6-24
55	Pont	Rue du	J. s/M.	Lg. Seraing
40	Pont d'Avroy	Rue	2	1-4-20-21-22-24- 25-26-29-36
25	Pont de Wandre	R. du	Hers.	5-6
40	Pont d'Ile	Rue du	1	27-28-31-32-33- 35-Lg. Seraing
40	Pont Mousset	Rue	1	24
40	Pont St-Nicolas	Rue	6	10-11-13
40	Pont Thomas	Rue	1	24-27-28-31-32- 33-35-Lg. Seraing
29	Ponts	Pl. aux	Mont.	L. Gr.
2	Ponts	Rue des	Ans	12-58
41-44	Porte Grumsel	Rue	6	4-10-11-13-17
21	Port	Rue du	5	1-5-6
44	Porte aux Oies	Rue	6	10-11-13
38	Porte de l'Enfer	Imp.	6	4-10-11-13-17
73	Poste	Pl. de la	Gr.	32-33
7-8	Postes	Sentier des	Roc.	50
15-18-40	Potay	Rue du	5	24
40	Pot d'Or	Rue du	2	1-4-20-21-22-24- 25-26-27-28-29-31- 32-33-35-36
40	Potiéru	Rue	5	1-4-5-6
29-30	Pouhette	Rue	Mont.	L. Gr.-53
40	Poule	Rue de la	5	1-4-24

Case du Plan	RUES	Division de Police ou Commune	Lignes y passant ou passant à proximité
37	Pouplin Rue	2	1-4-24
44-47	Prairies Rue des	Br.	10-11
17	Préay Rue du	8	24
44	Prébendiers Rue des	7	10-11-13
45	Pré Binet Rue du	7	4-32-33-35
77-80	Pré de la Tour Rue	V. s/C.	31-32-33
73	Pré du Château Rue	Ang.	25-26
46	Pré du Cygne Rue	Br.	57-60-61-L.F.I.C.
68	Préfecture Rue de la	ScI.	Lg. Seraing
41	Prémontrés Rue des	2	27-28-31-32-33-35-Lg. Seraing
43-44	Prés Rue des	6	10-11-13
54	Prés des Monts Sent.	Gr.	10
77	Presbytère Rue du	Ch.	32-33
81	Presbytère Rue du	V. s/C.	31-32-33
6-9	Président Wilson R. du	Ans	12
20-21	Prévoyance Rue de la	5	24
31-32	Prévoyance Rue de la	Mont.	53-56
63	Prévoyance Rue de la	Oug.	25
74	Prévoyance Rue de la	Ch.	29-31-32
47	Primevères Rue des	Br.	10-11
77	Primevères Rue des	Ch.	29-31-32
64	Prof. Mahaim R. du	ScI.	20
70-71	Prof. Mahaim R. du	Ang.	25-26
43	Progrès Rue du	Br.	57-60-61-L.F.I.C.
60-63	Progrès Rue du	Oug.	25
76	Progrès Rue du	Ch.	32-33
43	Province Rue de la	6	4-18-57-60-61-62-L. B.-L.F.I.C.
37	Publémont Rue	4	12-53-55-56-57-58-61
63	Puddlers Rue des	Oug.	25
64	Puits Rue du	3	20
73	Puits Rue du	Gr.	32-33
40-43	Puits en Sock Rue	6	4-10-11-13

Q

43	Quai Rue du	Br.	17-18-57-60-61-62-L. B.-L.F.I.C.
9-4-12	Quatorze Verges R. des	8	50-51
6-8-9	Quinze Août Rue du	Ans	12
55	Quirini Rue de	J. s/M.	Lg. Seraing

R

44	Raes Rue	6	4-10-11-13-17
41	Raikem Rue	3	1-4-9-17-Lg. Seraing
39	Raine Rue de la	3	21
38	Ramoux Rue	2	21
56	Ramoux Rue	Ser.	Lg. Seraing
67	Rampe Rue de la	Ang.	25-26-27
43	Ransonnet Imp.	6	4-57-60-61-62-L. B.-L.F.I.C.
43	Ransonnet Rue	6	4-57-60-61-62-L. B.-L.F.I.C.
77	Ransy Rue	V. s/C.	32-33
48	Ravenhay Rue	Gr.	32-33
41-42-45	Raymond Poincaré Bd	7	4
40-43	Récollets Rue	6	10-11-13
40	Régence R. de la	1	24-27-28-31-32-33-35-Lg. Seraing

Case du Plan	RUES	Division de Police ou Commune	Lignes y passant ou passant à proximité
18	Regnier Poncelet R.	5	1-24
46	Reine Astrid Av.	Br.	17-18-57-60-61
55	Reine Astrid Av.	J. s/M.	Lg. Seraing
45	Reine Elisabeth Av.	7	28-29-31
37	Remparts R. des	4	12-50-51-52
40	Rena Imp.	5	1-5-6-24
44	Renard Imp.	7	32-33-35
51	Renard Ruelle	Gr.	32-33
51	Renard Sentier	Gr.	32-33
17-20	Renardi Rue	8	24
38	Renkin Rue	3	20-24-29
67-68	Renkin Rue	Ang.	27
65-67-68	Renory Rue	Ang.	27
62-65	Renory Rue de	Oug.	25
41	Ranoz Rue	7	9-17-27-28-31
40	Républ. Franç. Pl.	1	1-4-27-28-31-32-33-35-Lg. Seraing
77	Révision R. de la	Ch.	29-31-32
40	Rêwe Rue du	1	24
38	Reynier Rue	2	22-36
28-32	Rhieux Rue	Mont.	53-56-L. Gr.
40	Ribuée Quai de la	1	5-6-24
42	Richard Heintz Rue	7	4-28-31
26	Richard Heintz Rue	Hers.	5-6
16	Rida Rue du	Vot.	51
42	Rivageois Rue des	3	4-25-26-29-Lg. Seraing
40-41	Rivaux Imp.	6	10-11-13
41-44	Robertson Rue	7	9-32-33-35
44-47	Robertmont Rue de	7	10-11
25-26	Roche Rue de la	Hers.	5-6
11-12	Rocour Rue de	8	50-51-52
52-53	Rodgy Thier	Jup.	57-60-L.F.I.C.
41	Rogier Av.	3	1-4-9-17-25-26-Lg. Seraing
19	Rogivaux Rue	Hers.	62-L. B.
40	Roi Albert Pl. du	2	20-21-22-24-25-26-29-36
43	Roi Albert Quai	Br.	17-18-62-L. B.
60-63	Roi Albert Rue du	Oug.	25
18	Rolans Ruelle	5	24
67	Romaine Rue	Ang.	27
42-67	Rome Quai de	3	4-25-26-29-Lg. Seraing
80-81	Romsée Route de	V. s/C.	31-32-33
40	Rose Rue de la	5	1-4-24
73	Rosenboom Imp.	Gr.	32-33
40-41	Roture Rue	6	10-11-13
44	Rouleau Rue	6	4-17
34-35	Rousseaux Rue	4	22-53-55-56-57-58-L. P.
53-54	Rousselière Av. de la	Jup.	10
51	Rousselière Rue de la	Gr.	10
41	Rouveroy Rue	2	Lg. Seraing
18	Ruisseau Rue du	5	24
43	Ruisseau Rue du	Br.	57-60-61-L.F.I.C.
2	Ruisseau Rue du	Lonc.	12-58
9	Ruisseau Rue du	Ans	12
62-63	Ruisseau Rue du	Oug.	25
46-49	Ruisseau du Moulin R.	Jup.	57-60-L.F.I.C.
77	Ry Rue du	Ch.	32-33

S

Case du Plan	RUES	Division de Police ou Commune	Lignes y passant ou passant à proximité
40	St Adalbert Rue	2	1-4
76	St Anne Chemin de	Ch.	32-33
40	St Barthélemy Rue	5	1-4-24
31	St Christophe Pl.	2	1-4-20-21-22-24- 25-26-29-36
37	St Christophe Rue	2	1-4-20-21-22-24- 25-26-29-36
40	St Denis Pl.	1	24-27-28-31-32- 33-35-Lg. Seraing
40	St Denis Rue	1	24-27-28-31-32- 33-35-Lg. Seraing
40	St Eloi Rue	6	10-11-13
40	St Eloi Imp.	6	10-11-13
40	St Etienne Rue	1	toutes les lignes
40	St Gangulphe Rue	1	toutes les lignes
40	St Georges Rue	5	1-4-5-6
35	St Gilles Cour	2	53-55-56-57-58
35-38-40	St Gilles Rue	2	20-21-22-24-29- 36-53-55-56-57-58
40	St Hubert Rue	2	12-50-51-52-53- 54-56-57-58
41	St Jacques Pl.	2	1-4-20-21-22-24- 25-26-29-36
73-74	St Jacques Rue	Ang.	26-28
40	St Jean Cloîtres	2	1-4-27-28-31-32- 33-35-Lg. Seraing
40	St Jean Rue	2	1-4-27-28-31-32- 33-35-Lg. Seraing
40	St Jean Baptiste Rue	5	1-5-6-24
43	St Julien Rue	6	4-10-11-13
40	St Lambert Pl.	1	5-6-10-11-12-13- 18-50 à 62 L. B.- Lg. Seraing
23	St Lambert Rue	Hers.	5-6
35-38-40	St Laurent Rue	4	22-36-53-55-56- 57-58-61
70	St Laurent Rue	Ang.	27
18-43	St Léonard Quai	5	5-6-62-L. B.
18-21-43	St Léonard Rue	5	1
40	St Martin en Ile Rue	1	20-21-22-24-25- 26-29-36
40	St Mathieu Rue	1	1-4-5-6-10-11- 12-13-18-50 à 62 Lg. Seraing
42-64-67	St Maur Rue	3	20-Lg. Seraing
40	St Michel Pl.	1	1-4-27-28-31-32- 33-35-Lg. Seraing
40	St Michel Rue	1	1-4-27-28-31-32- 33-35-Lg. Seraing
35	St Nicolas Imp.	St Nic.	53-56
35	St Nicolas Pl.	St Nic.	22
34-35	St Nicolas Rue	4	22-53-55-56-57- 58-61-L. P.
31-34	St Nicolas Rue	Mont.	53-56-58
40-41	St Paul Pl.	2	20-21-22-24-25- 26-29-36
40	St Paul Rue	2	20-21-22-24-25- 26-29-36
74-75	St Paul de Singay Q.	Ang.	26-28
40	St Pholien Pl.	6	10-11-13-18-57- 60-61-62-L. B.- L.F.I.C.

Case du Plan	RUES		Division de Police ou Commune	Lignes y passant ou passant à proximité
40	St Pholien	Rue	6	10-11-13-18-57- 60-61-62-L. B.- L.F.I.C.
40	St Pierre	Rue	1	1-4-5-6-10-11-12- 13-18-50 à 62
44	St Remacle	Rue	7	10-11-13
41	St Remy	Rue	2	20-21-22-24-25 26-29-36
37-40	St Séverin	Rue	4	12-53-55-56-57- 58-61
40-43	St Thomas	Rue	5	1-4-24
45	St Vincent	Rue	7	28-29-31
40	Ste Aldegonde	Rue	1	24-27-28-31-32- 33-35-Lg. Seraing
43	Ste Barbe	Pl.	6	4-57-60-61-62- L. B.-L.F.I.C.
40-43	Ste Barbe	Quai	6	4-57-60-61-62- L. B.-L.F.I.C.
40	Ste Catherine	Rue	1	1-4-5-6-10-11-13- 18-57-60-61-62
40	Ste Croix	Cloître	1	1-4-5-6-10-11-12- 13-18-50 à 62
40	Ste Croix	Rue		1-4-5-6-10-11-12 13-18-50 à 62
44	Ste Julienne	Rue	4	10-11
34-37	Ste Marguerite	Rue	4	12-36-L. P.-L. Gr.
38	Ste Marie	Rue	3	1-4-24-25-26-29
70	Ste Marie	Rue	Ang.	26
40	Ste Ursule	Rue	1	1-4-5-6-10-11-12- 13-18-50 à 62
38	Ste Véronique	Pl.	3	24-29
38	Ste Véronique	Rue	3	1-4-24-25-26-29
15	Ste Walburge	Pl.	8	50-51-52
11-14-15	Ste Walburge	Rue	8	50-51-52
60	Sablonnière	R. de la	Oug.	25
55	Sadoine	Quai	Ser.	Lg. Seraing
40	Salamandre	Rue	1	12-50-51-52-53- 54-55-56-57-58-61- L. P.-L. Gr.
63	Salève	Rue	Oug.	25
48	Salvadore	Rue	Cr.	32-33
76	Sart Moray	Rue	Ch.	32-33
65-66	Sart Tilman	Rue	Ang.	25
46-47	Sarts	Rue des	Br.	10-11
53	Sarts	Rue des	Jup.	60
40	Saucy	Bd	6	10-11-13-60-61- 62-L. B. L.F.I.C.
74	Sauheid	Route de	Ch.	29-31-32
44	Saumery	Rue	7	10-11
55	Sauveur J. L.	Rue	J. s/M.	Lg. Seraing
22	Saulx	Quai de la	Hers.	62-L. B.
37-40	Sauvenière	Bd	2	1-4-Lg. Seraing 20-21-22-24-25-26- 29
40	Sauvenière	Gal. de la	2	1-4-Lg. Seraing- 27-28-31-32-33-35
65	Schlemmer	Rue	Scl.	Lg. Seraing
38	Schmerling	Rue	2	21
65	Scierie	R. de la	Scl.	Lg. Seraing
42	Sclessin	R. de	3	1-4-25-26-29
36-61	Sclessin	R. de	St Nic.	57
17-18	Sèche	R. de la	8	24
72-75	Sély	Rue	Emb.	29-31-32

Case du Plan	RUES		Division de Police ou Commune	Lignes y passant ou passant à proximité
48	Semailles	R. des	Gr.	35
49	Sentier n° 33		Jup.	60
57	Sentier	R. du	Ser.	Lg. Seraing
22	Sept Bonniers	R. des	Hers.	5-6-62-L. B.
41	Seraing	Rue de	7	4
30-32-33	Seraing	Rue de	Mont.	53
59	Seraing	Rue de	Oug.	Lg. Seraing
42	Serbie	R. de	3	1-4-9-17-25-26-29
2	Servais (Jos.)	Rue	Ans	12-58
9	Simon Dister	Rue	Ans	12
43	Simonis	Rue	Br.	17-18-57-60-61- L.F.I.C.
39	Simonon	Rue	3	24-29
40	Sirène	R. de la	1	24
56-57-59	Six Bonniers	Rue des	Ser.	Lg. Seraing
38	Sluse	Rue de	2	20
45-48	Sluysmans	Av.	Gr.	35
56	Smets A.	Rue	Ser.	Lg. Seraing
35	Snapeux	Rue du	4	53-55-56-57-58
40	Sœurs de Hasque	R.	1	27-28-31-33-35- Lg. Seraing
39-42	Sohet	Rue	3	1-4-9-17-24-29
76	Solidarité	Pl. de la	Ch.	32-33
20-21	Solidarité	Rue de la	5	24
55	Solvay	Rue	J. s/M.	Lg. Seraing
45	Sopers	Rue	Gr.	13-32-33-35
14-17	Soquette	Ch. de la	8	51
35-38	Sorbiers	R. des	4	53-55-56-57-58- 61
45	Soubre	Rue	Gr.	13-32-33-35
9	Sous-Bois	Rue	Ans	12
44	Sous l'Eau	Rue	7	10-11-13-17
16-17	Sous les Haies	Chem.	Vot.	24-51
2	Souris (Hyac.)	Rue	Ans	12-58
40	Souverain Pont	Rue	1	1-4-5-6-10-11-12- 13-18-24-50 à 62
45	Spa	Rue de	7	28-29-31
52	Speyne	Rue	Jup.	57-60-L.F.I.C.
64	Stade	Rue du		20
40	Stalon	Rue du	1	1-4
17	Stanislas Fleussus	R.	5	24
70	Stappers	Rue	7	28-29-31
49	Station	Rue de la	Jup.	57-60-L.F.I.C.
2	Station	Rue de la	Ans	12-58
58	Station	Rue de la	Til.	57-Lg. Seraing
23	Station	Rue de la	Hers.	5-6-62-L. B.
50-51	Station	Rue de la	Gr.	10-11
74	Station	Rue de la	Ch.	29-31-32
45	Stavelot	Rue de	7	28-29-31
37	Stéphany	Rue	2	1-4
41	Ster	Rue de	V. s/C.	31-32-33
41	Strailhe	Rue	6	4-17
37	Suavius	Rue	4	22-36-53-55-56- 57-58-61-L. P.
37	Sur la Fontaine	Rue	2	1-4-20-21-22-24- 25-26-29-36
40	Sur le Mont	Rue	5'	1-4
40	Sur les Foulons	Rue	5	1-4-5-6-24
19	Sur les Thiers	Rue	Hers.	62-L. B.
40-41	Surlet	Rue	6	4-10-11-13-17
40	Sur Meuse	Quai	1	5-6-24
41	Sylvain Dupuis	Pl.	6	4-9-17-32-33-35
40	Sylvestre	Rue	1	12-50-51-52-53- 55-56-57-58-61- L. P.-L. Gr.

T

53	Tambour	Rue	Jup.	10
43-44	Tanixhe	Rue	Br.	57-60-61-L.F.I.C.
40	Tanneurs	Quai des	6	10-11-13-18-57-60-61-62-L.B.-L.F.I.C.
40-43	Tanneurs	Rue des	6	4-57-60-61-62-L.B.-L.F.I.C.
55	Taque	Rue	J. s/M.	Lg. Seraing
57	Tavier	Rue de	Ser.	Lg. Seraing
14-15	Tawes	Rue des	8	50-51-52
14	Tendeurs	Rue des	8	50-51-52
57	Tendeurs	Rue des	Ser.	Lg. Seraing
39	Terrisse	Rue du	3	21
40	Tête de Bœuf	Rue	2	1-4-20-21-22-24-25-26-29-36
70	Théâtre de Verdue	Av.	Ang.	25-26
20	Théodore de Bry	Rue	8	24
81	Théodore Fogueenne	Pl.	V. s/C.	31-32-33
44	Théodore Gobert	Pl.	6	10-11-13-17
43	Th. Schwann	Rue	6	4-18-57-60-61-62-L. B.-L.F.I.C.
35-38	Théwis	Cité	8	22-53-55-56-57-58-61
17-18	Thier à Liège	R. du	5	24
44-47	Thier de Bouhay	R.	Br.	10-11
44	Thier de la Chartreuse		7	10-11
37	Thier de la Fontaine		2	53-55-56-57-58-61
64	Thier Deldagne	Rue	ScI.	20
33	Thier Delor		St Nic.	57
22	Thier des Monts	R.	Hers.	5-6
63	Thier Laly		Oug.	25
15	Thier Savary	Rue	8	50-51-52
76	Thiers	Cité des	Ch.	32-33
28	Thierbise	Rue	Mont.	L. Gr.
68	Thiernesse	Rue	Ang.	27
9-12	Thomson	Bd	8	12-36
43	Thone	Rue	Br.	57-60-61-L.F.I.C.
25	Tige	Rue du	Hers.	5-6
9	Tiges	Rue des	Ans	12
71-72	Tilff	Rue de	Ang.	26-28
74-75				
60	Tilff	Rue de	Ser.	Lg. Seraing
77	Tilleul	Pl. du	Ch.	29-31-32
67	Tilleuls	Av. des	3	Lg. Seraing
33	Tilleuls	Av. des	Til.	57-61
35-36	Tilleur	Rue de	2	53-55-56-57-58-61
36	Tilleur	Rue de	St Nic.	57
33-55-58	Tilleur	Rue de	J. s/M.	Lg. Seraing
61	Tilleur	Rue de	St Nic.	57-61
65-68	Timmermans	Quai	ScI.	Lg. Seraing
21	Tir	Rue du	5	1-5-6
48	Tombay	Rue du	Gr.	32-33
11	Tombe	Rue de la	8	50
23	Tombe	Rue de la	Hers.	5-6
7-10-11	Tongres	Chauss. de	Roc.	50
8-11	Tonne	R. de la	Ans	12-50
40	Tourn. St Paul	Rue	2	20-21-22-24-25-26-29-36
41	Tour en Bêche	Rue	7	9-17-22-28-31-32-33-35
12	Touss. Beaujean	Rue	4	12
33-35-36	Tout va Bien	Rue	ScI.	57-61
37	Trappé	Rue	2	20-21-22-24-29-36
25	Trappe	Rue de la	Hers.	5-6
34-35	Travail	Rue du	4	22-53-55-56-57-58-61-L. P.
73	Travail	Rue du	Gr.	32-33
30	Travail	Rue du	Mont.	53
61-62-64	Trazegnies	Rue	ScI.	Lg. Seraing

Case du Plan	RUES	Division de Police ou Commune	Lignes y passant ou passant à proximité
20	Tribouillet Rue	8	24
71-74	Triplet Rue	Ang.	26-28
28-31	Trixhay Rue	Mont.	53-56-L. Gr.
32	Trixe aux Agneaux R.	St Nic.	L. P.-53-56-58
50-52-53	Trixhes Rue des	Jup.	57-60-L.F.I.C.
60-63	Trixhes Rue des	Oug.	25
54	Trois Chemins Sent	Gr.	10
22-25	Trois Juin Rue du	Hers.	5-6
60	Trois Limites R. des	Oug.	25
56	Trois Mêlées R. des	Ser.	Lg. Seraing
23	Trois Pierres R. des	Hers.	5-6
8	Trois Rois Rue des	Ans	12
23	Trou du Renard Rue	Hers.	5-6
46-47	Trou Louette Rue	Br.	10-11-57-60-61-L.F.I.C.
55	Trouillet Rue	Ser.	Lg. Seraing

U

40	Université R. de l'	1	24-27-28-31-32-33-35-Lg. Seraing
37	Urbanistes Rue des	2	1-4
40	Ursulines Imp. des	5	24
44	Usine Rue de l'	7	13-32-33-35

V

67	Val Benoît Rue	3	4-25-26-29-Lg. Seraing
67-70-73	Val Benoît Rue du	Ang.	25-26-28
44	Valdor Rue	7	10-11-13-17
20	Valenciennes Rue de	5	24
77-78	Vallée Rue	V. s/C.	31-32-33
62	Vallée Rue de la	Oug.	25
2	Vanderweye Rue	Lonc.	12-58
28	Vankeer Rue	Mont.	L. Gr.-53-56
67	Vapart Rue	Ang.	27
39-42	Varin Rue	3	1-4-25-26-29-Lg. Seraing
67-70-71	Vaudrée Rue	Ang.	26
57	Vecquée R. de la	Ser.	Lg. Seraing
40	Velbruck Rue	5	1-4-24
42-45-70	Vennes Rue des	7	28-31
40	Venta Imp. du	5	24
12	Ventilateur Rue du	Ans	36
62-65	Vercour Quai	ScI.	Lg. Seraing
42-45	Vergers Rue des	7	28-31
23	Vergers Rue des	Hers.	5-6
45	Verstegen Imp.	Gr.	32-33
41	Vertbois Rue du	2	1-4-25-26-Lg. Seraing
32	Vert bois Rue du	Mont.	53-56
53	Vert Buisson Rue du	Jup.	57-60-L.F.I.C.
16	Vert Vinâve Rue	Vot.	51
19	Verte Rue	Hers.	62-L. B.
51-76	Verte Houmeresse R.	Ch.	32-33
13-14	Verte Voie Rue	Roc.	51-52
61	Verte Voie Rue	ScI.	Lg. Seraing
45	Verviers Rue de	7	4-27-29
45-70	Vesdre Rue de la	7	28-29-31
77	Vesdre Rue de la	Ch.	29-31-32-33
54	Viaduc Rue du	Gr.	10
43	Vicinal Rue du	Br.	57-60-61-L.F.I.C.

Case du Plan	RUES	Division de Police ou Commune	Lignes y passant ou passant à proximité
34	Victoire Pl. de la	Gl.	53-56-58
43	Victor Carpentier R.	Br.	57-60-61-L.F.I.C.
73-76	Vieille Rue	Ch.	32-33
58	Vieille Eglise Rue	Til.	Lg. Seraing
18	Vieille Montagne Pl.	5	1-24
18	Vieille Montagne R.	5	1-24
11-14-15	Vieille V. de Tong. R.	8	36-50-51-52
62-65	Vieux Château R. du	ScI.	Lg. Seraing
42	Vieux Mayeur R. du	3	4-25-26-29- Lg. Seraing
25	Vieux Moulin R. du	Hers.	5-6
33	Vieux Thier R. du	Til.	57-61
21	Vignerons R. des	5	1-5-6-62-L. B.
21	Vignes Rue des	Hers.	24
52	Vignes Rue des	Jup.	57-60-L.F.I.C.
15-40	Vignette Imp. de la	5	24
48-73	Vignoul Rue	Gr.	32-33
50	Vignoul Rue	Jup.	10-11
10-11	Village Rue du	Roc.	50
43	Villenfagne Rue	7	4
41	Villette Rue	7	9-17-32-33-35
73	Vinàve Rue	Gr.	32-33
58	Vinàve Rue	Til.	Lg. Seraing
73	Vinàve Rue	Ch.	29-31-32-33
2	Vinàve Rue	Lonc.	12-58
28	Vinàve Rue	Mont.	L. Gr.-53-56
40	Vinàve d'Ile Rue	2	20-21-22-24-25- 26-29-36
40-41	Vingt-Août Pl. du	1	27-28-31-32-33- 35-Lg. Seraing
42	Vingt-Quatre Avril Pl.	3	25-26-Lg. Seraing
55	Vingt-Deux Rue des	J. s/M.	Lg. Seraing
40	Violette Rue de la	1	1-4
44	Visé Rue de	7	10-11-13-17-18- 57-60-61-L.F.I.C.
27-49-52	Visé Rue de	Jup.	57-60-L.F.I.C.
11-13-14	Visé Voie Rue	4	50-51-52
13-16	Visé Voie Rue	Vot.	51
28-31	Visé Voie Rue	Mont.	L. Gr.-53-56
18	Vivegnis Pl.	5	24
18	Vivegnis Rue	5	24
43-44	Vivihouet Rue	Br.	57-60-61-L.F.I.C.
75-78	Voie de Liège Rue	Emb.	29-31-32
22-23-25	Voie de Liège Rue	Hers.	5-6
29	Voie des Vaux Av.	Mont.	L. Gr.-53
8	Volders Rue	Ans	12
40	Volière Rue	1	12-50-51-52
22	Volontaires 1830 Pl.	Hers.	5-6
14	Vottem Imp. de	8	50-51-52
14-15	Vottem Rue de	8	50-51-52
20	Vottem Rue de	Hers.	5-6

W

40	Wache Rue de la	1	27-28-31-32-33- 35-Lg. Seraing
27-52	Wache Rue de la	Jup.	57-60-L.F.I.C.
37	Wacheray Rue	4	12-36
61	Waidés Rue des	St Nic.	Lg. Seraing
44	Waleffe Rue	7	32-33-35
30	Waleffe Rue	J. s/M.	Lg. Seraing
16	Wallés Rue sur les	Vot.	51
38	Wallons Pl. des	3	20
38-39	Wallons Rue des	3	21

Case du Plan	RUES	Division de Police ou Commune	Lignes y passant ou passant à proximité
6-9	Walthère Jamar Rue	Gr.	35
48	Walt. Lallemand Rue	Ans	12
37	Waremme Rue de	4	22-36-L.P.
40	Warihét Pl.	6	4-10-11-13-17
73	Warnotte Cour	Gr.	29-31-32-33
9	Waroux Rue	Ans	12
37	Waroux Rue de	4	22-36-53-57-58-55-56-61
57	Wathieu Rue	Ser.	Lg. Seraing
20	Wathy Thier	Hers.	24
33	Wathy Ferrant Rue	Til.	57-61-Lg. Ser.
37-38	Wazon Rue	2	22-36-53-57-58-61
32	Wérixha Rue	Mont.	53-56
70	Wetzlar Rue de	7	28-29-31
37	Wiertz Rue	4	22-36-53-55-56-57-58-61
73-76	Wilmart Frankinet R.	Ch.	32-33

X

37-40	Xavier Neujean Pl.	2	1-4-27-28-31-32-33-35-Lg. Seraing
30	Xhavée Rue	J. s/M.	Lg. Seraing
27	Xhavée Thier de la	Wan.	57-60-61-L.F.I.C.
12-37	Xhovémont Rue	8	36-50-51-52

Y

40-43	Yser Pl. de	6	10-11-13-57-60 61-62-L. B.-L.F.I.C.
2-5	Yser Rue de l'	Ans	12-58

Z

21	Zabay Rue	5	1
64-65	Zénobe Gramme Rue	Scl.	Lg. Seraing