rface 0,$M^2$60

## Société Nationale
## des
## Chemins de fer Belges.

### Service de la Voie

### GROUPE DE NAMUR.

Ligne 150. Tronçon.

## Dinant - Houyet.

GARE DE

# ANSEREMME

*dépendance de Dinant.*

*Plan d'ensemble.*

*Echelle : 1/1000.*

| Visa du chef de {section / station à la date du | | | | | | | |
|---|---|---|---|---|---|---|---|
| 22-1-51 | 31-12-51 | 31-12-52 | 5-12-1953 | 15-12-1954 | 6-1-1956 | 19-12-1956 | 8-1-1958 |
| s/ Thiry<br>s/ Martin | s/ Thiry<br>s/ Matagne. | s/ Thiry.<br>s/ Blaise. | s) Duchêne<br>s) Blaise | s) Duchêne<br>s) Blaise | s) Duchêne<br>s) Blaise. | s) Duchêne<br>s) Blaise | s) Duchene<br>s) Blaise |
| 31-12-58 | 31-12-59. | 31-12-60 | 30-12-61 | | | | |
| s) Duchêne<br>s) Blaise | s) Duchêne<br>s) Illisible | s) Duchenne<br>s) Thiry | s) Montulet<br>s) Thiry | | | | |

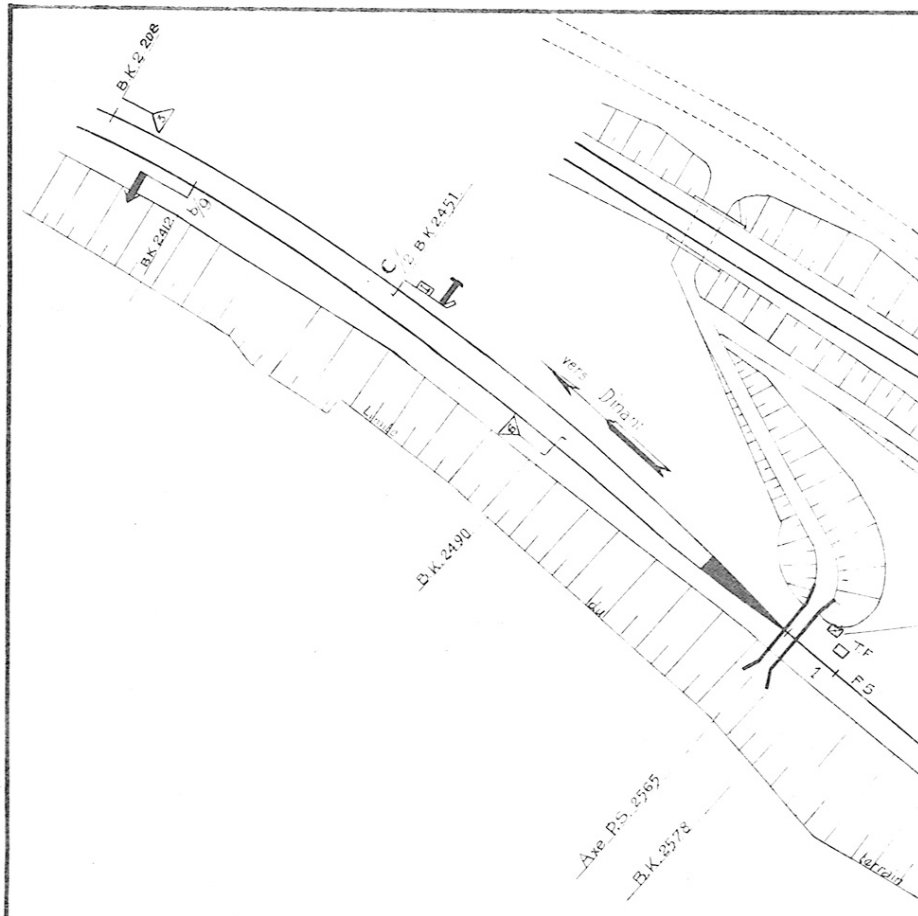
B.K.2 208
3
b/g
B.K.2412
C/2 B.K.2451
vers Dinant
Limite
6
du
B.K.2490
T.F.
1
F.S.
Axe P.S. 2565
B.K.2578
terrain

| TABLEAU DES AS | | C = court.<br>R.A = Rails assemblés |
|---|---|---|
| N$^{os}$ | TYPE D'AS ET DEVIATION. | Manoeuvre<br>M = Main<br>E = Electrique |
| 1 | F$^{5}$ - Symétrique - H$^{2}$ RA. | E. |
| 2 | F$^{6}$ - D à G - H$^{1}$ | M. |
| 3 | F$^{4}$ - D à G - H$^{3}$ C. RA. | M. |
| 4 | T.J.D. H$^{3}$ | M. |
| 5 | F$^{3}$ - D à G - H$^{3}$ RA. | M. |
| 6 | F$^{3}$ - D à D - H$^{3}$ RA. | M. |
| 7 | F$^{3}$ - D à D - H$^{3}$ RA. | M |
| 8 | F$^{3}$ - D à D - H$^{3}$ RA. | M. |
| 9 | F$^{4b}$ - D à D - H$^{3}$ R.A. | M. |
| | | |
| | | |
| | | |

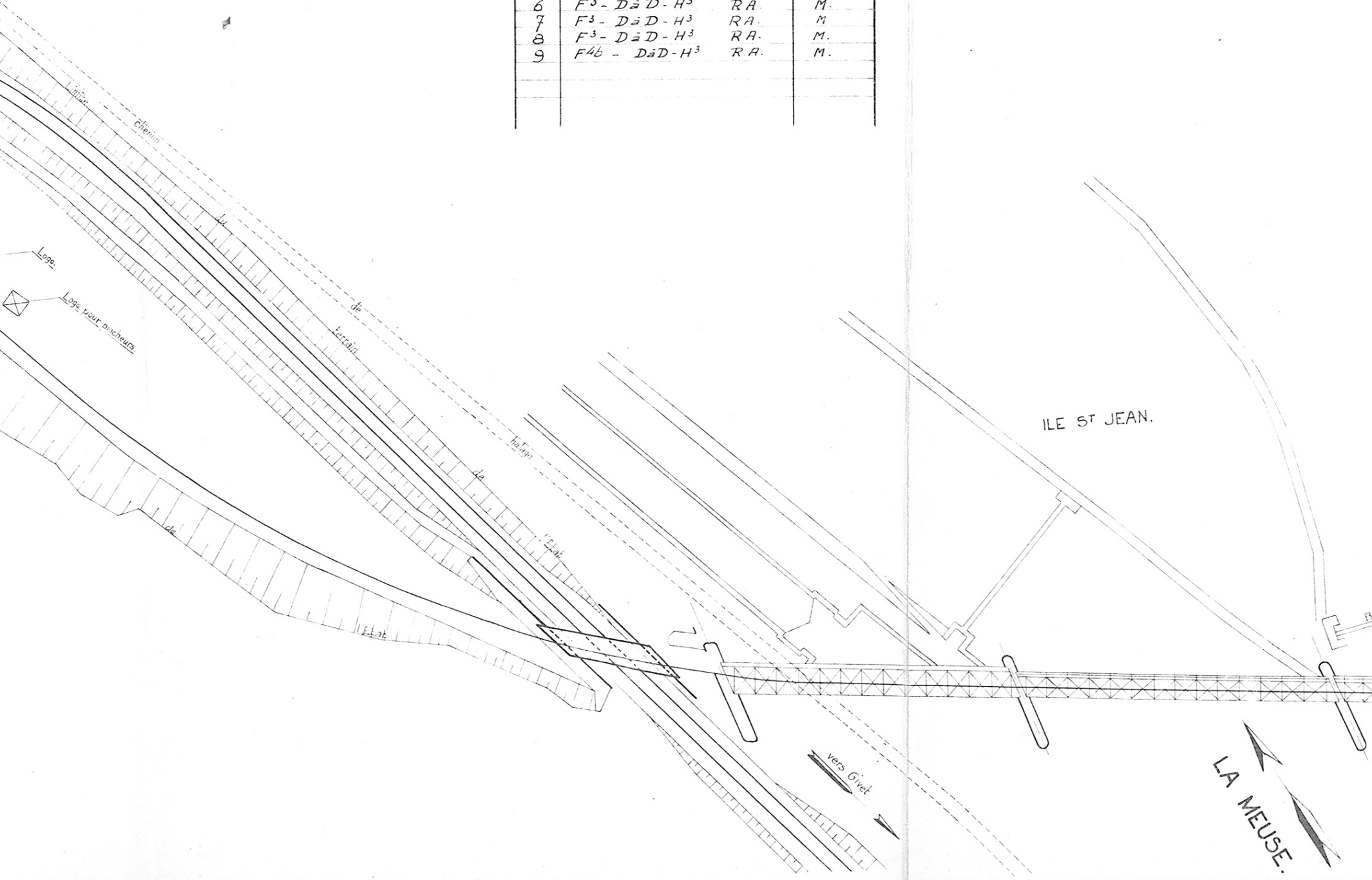
Limite
chemin
du
de
terrain
halage
de
l'Etat
Loge.
Loge pour piocheurs
de
l'Etat
vers Givet
ILE ST JEAN.
LA MEUSE.

### Rez-de-chaussée

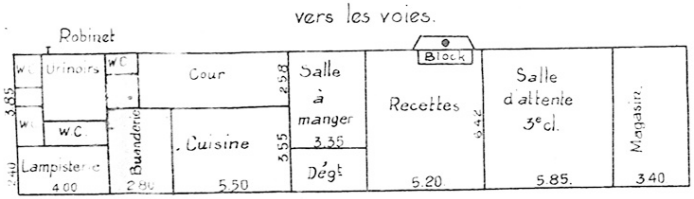
vers les voies.
Robinet
W.C.
Urinoirs
W.C.
Cour
W.C.
W.C.
Lampisterie
Buanderie
Cuisine
Salle à manger
Dégt
Block
Recettes
Salle d'attente 3e cl.
Magasin
3.85
2.40
4.00
2.80
5.50
2.58
3.55
3.35
6.42
5.20
5.85.
3.40

### Etage

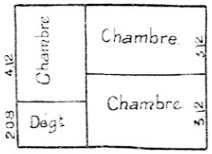
Chambre
Chambre.
Chambre
Degt
4.12
2.08
3.12
3.12

### Magasin aux marchandises.

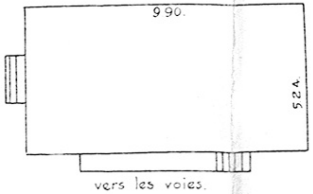
9.90.
5.24.
vers les voies.

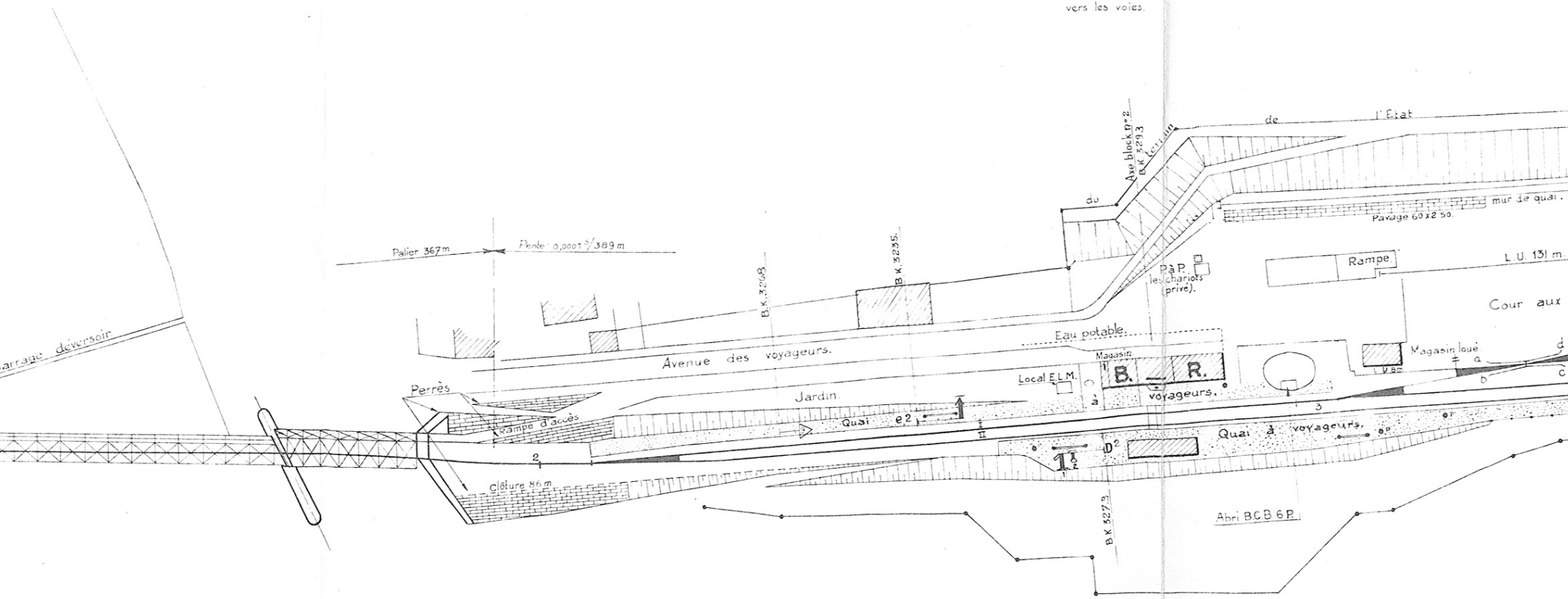
arrage déversoir
Palier 367m
Pente 0,0001 %/389 m
B.K. 3208
B.K. 3235
du
Terrain
de
l'Etat
Axe block n° 2
B.K. 3293
mur de quai.
Pavage 60 x 2.50.
Rampe.
L.U. 131 m.
P à P. les chariots (privé).
Cour aux
Eau potable.
Avenue des voyageurs.
Perrés
Jardin.
Rampe d'accès
Quai
e2
II
2
Local E.L.M.
Magasin
B.
R.
à
voyageurs.
Magasin loué
V 8m
a
b
c
d
3
Quai à voyageurs.
D²
1
Clôture 86 m
B.K 3279
Abri B.C.B 6 P.

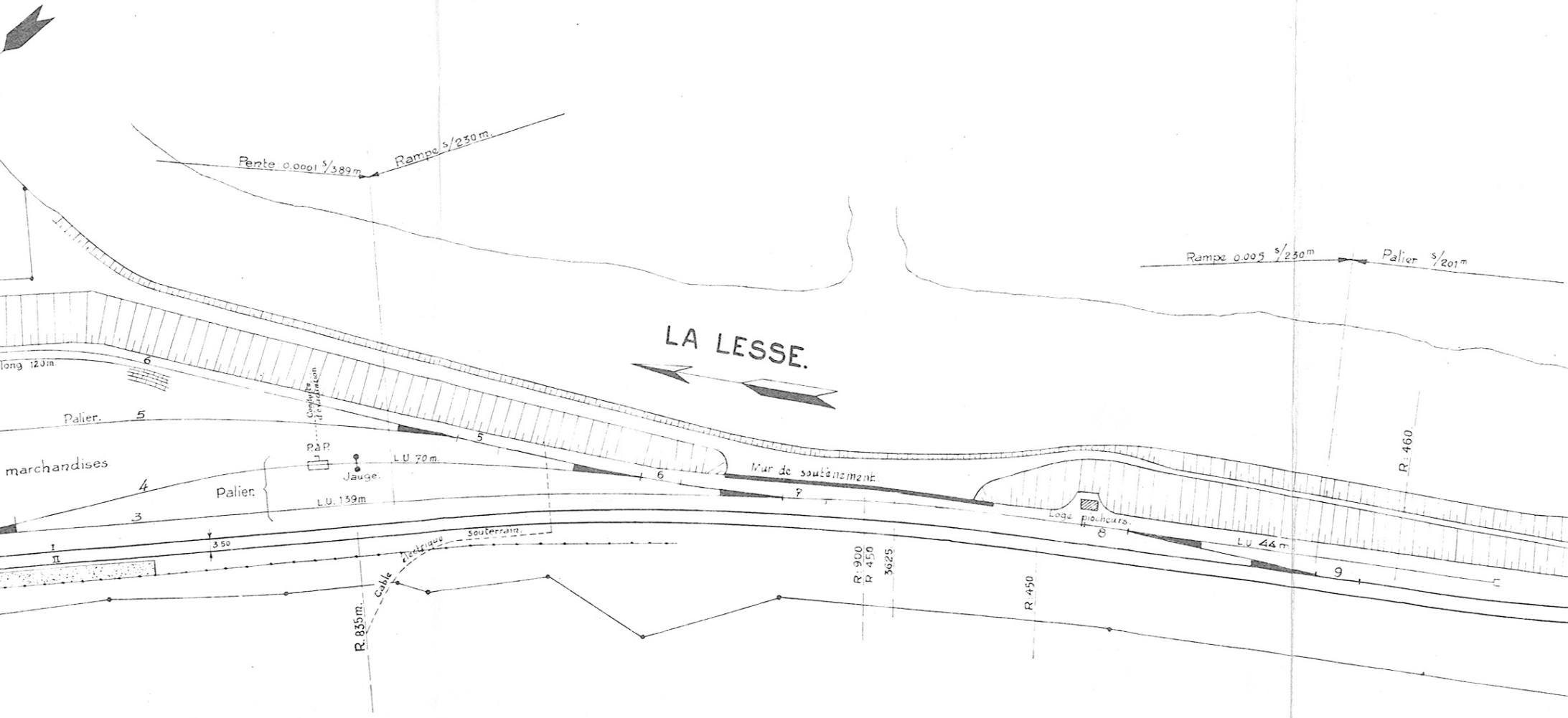
Pente 0.0001 s/389m
Rampe s/230m.
Rampe 0.005 s/230m
Palier s/201m
LA LESSE.
long 120m.
6
Palier.
5
Conduite d'évacuation
P.a.P.
Jauge.
L.U. 70m.
marchandises
4
Palier.
L.U. 139m
3
5
6
7
Mur de soutènement.
Loge piocheurs.
8
L.U. 44m
9
R: 460
I
II
3.50
Souterrain.
Cable électrique
R. 835m.
R: 900
R 450
3625
R: 450

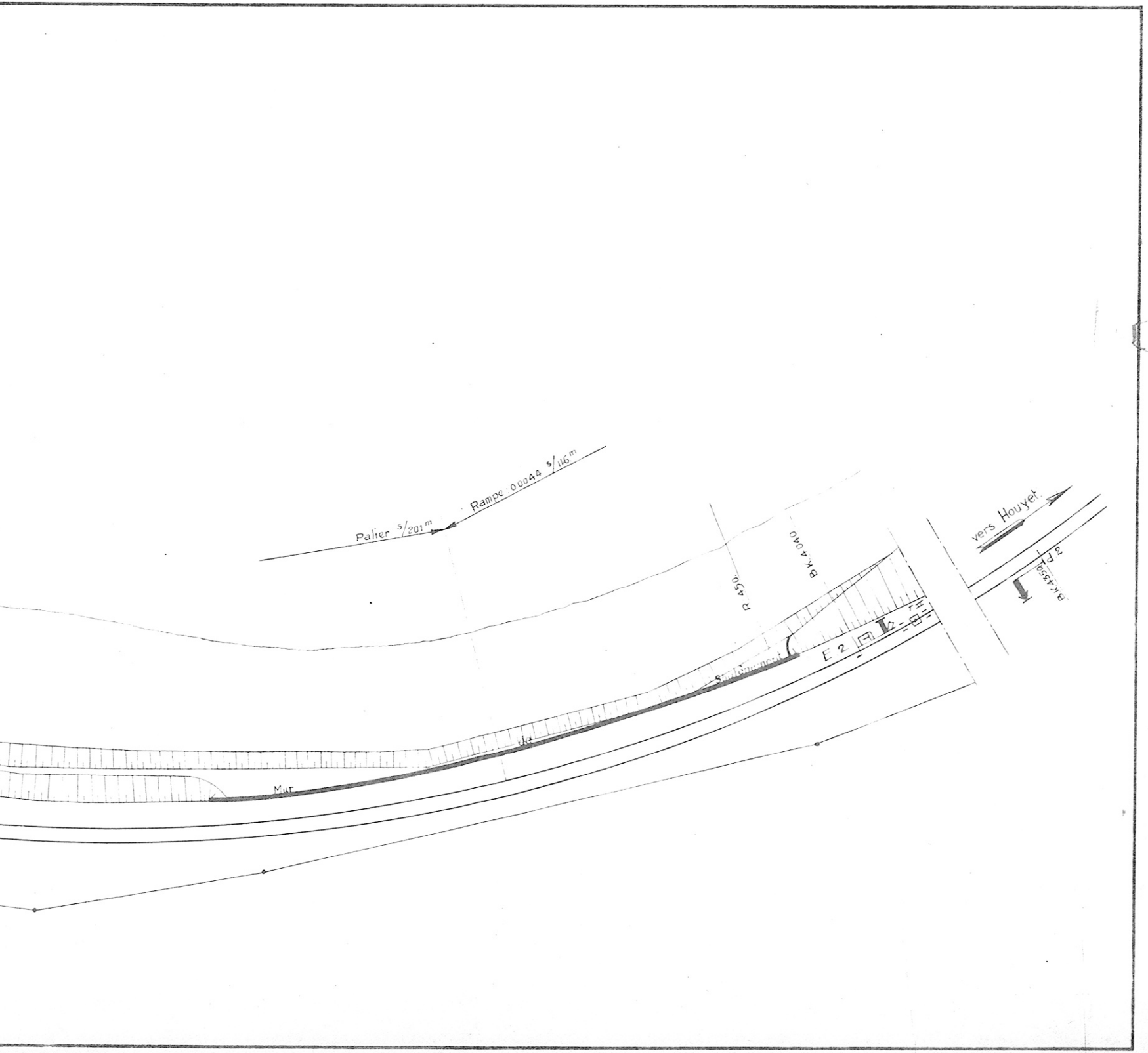
Palier s/201m
Rampe 0.0044 s/116m
R 450.
B.K. 4040
vers Houyet.
P 2
B.K. 4350
E 2
Soutènement
d°
Mur