S=0,60 m^2

SERVICE DE LA VOIE.
GROUPE DE LIÈGE.

LIGNE DE LIÈGE À AIX.

CHÊNÉE.

ECHELLE 1/1000

MISE À JOUR :

DATE.	CHSC. V.	CHSC. E.S.	CHST.
21.8.62	(S) MAWET	(S) LEBÉE	(S) MARON
1-3-68	(S) HORGNIES	(S) LOUMAYE	(S) illisible
28.12.71	(s) Mawet	(s) Loumaye	(s) Chapelle
18-5-72.	(s) Mawet	(S) Loumaye	(S) Chapelle
21.2.73	(s) MAWET	(s) LOUMAYE	(s) CHAPELLE
9-12-75	(S) MAWET	(S) LOUMAYE	(S) CHAPELLE
8-10-76	DUBOIS	(S) LOUMAYE	NOËL

CLASSEMENT N°: 37.14.01	FICHE N°: 37-14	SURFACE: S=0.60 m^2

Tableau des appareils de voie.

N°	TYPE	N°	TYPE	N°	TYPE	N°	TYPE
1A	F3H3	4-3 B	TJDTH3	209	F3H3	213	F3H4
2A-1B	TJS EH3	5	F3H3	211	F3H3	214	F3H4
2B	F5H2	208	F3H3	212	F3H3	215	F3H3
3A	F4 H3					216	F3H3

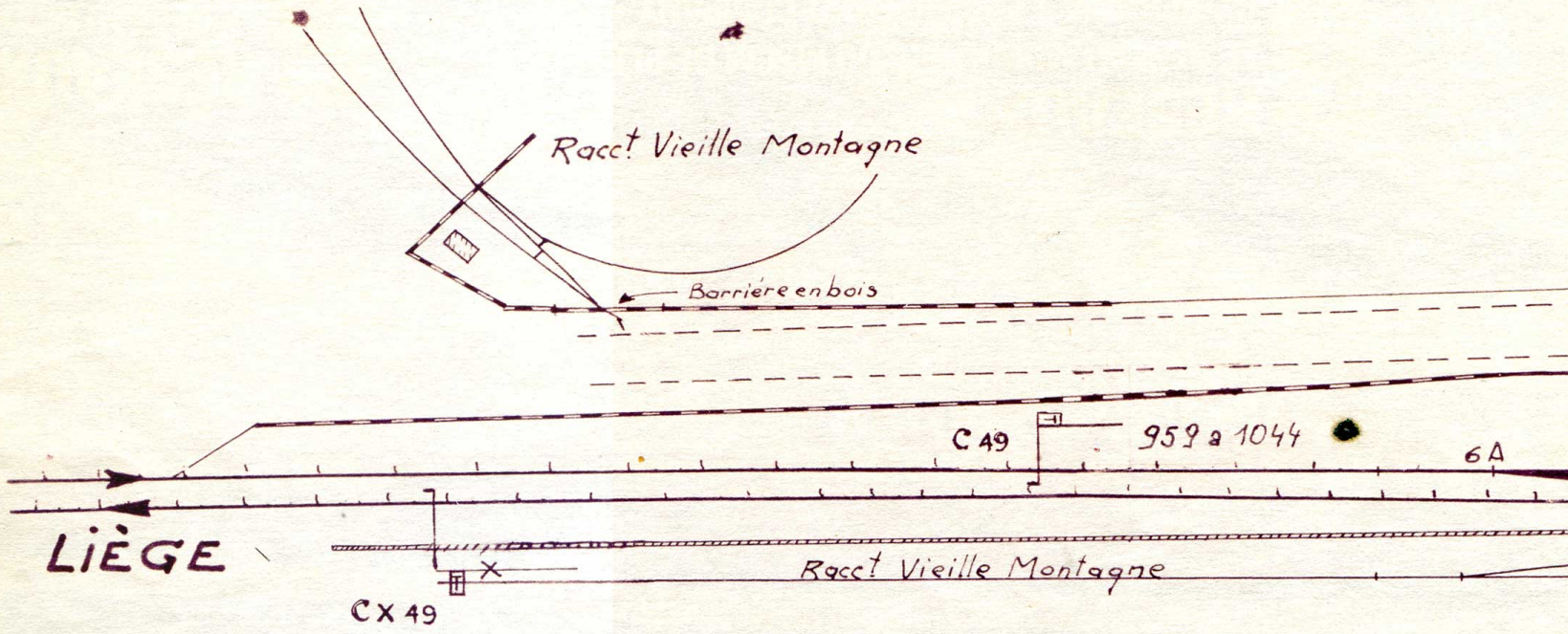
Racc^t Vieille Montagne
Barrière en bois
C 49
959 à 1044
6A
LIÈGE
Racc^t Vieille Montagne
CX 49

S.A. La Vieille Montagne

PLAN DU B.V. Ech. 1/200

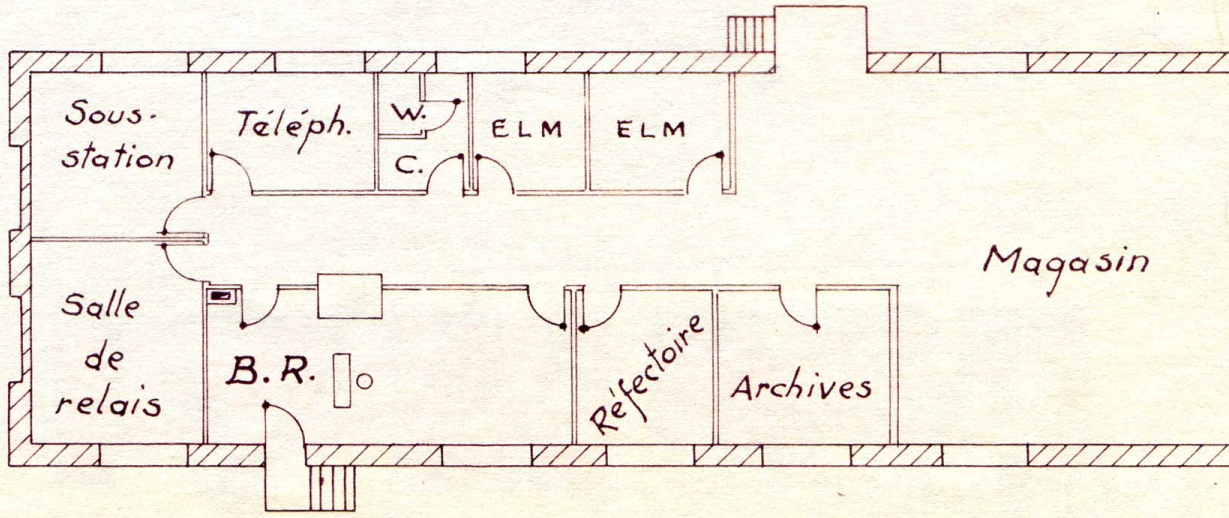
Sous-station
Téléph.
W. C.
ELM
ELM
Magasin
Salle de relais
B.R.
Réfectoire
Archives

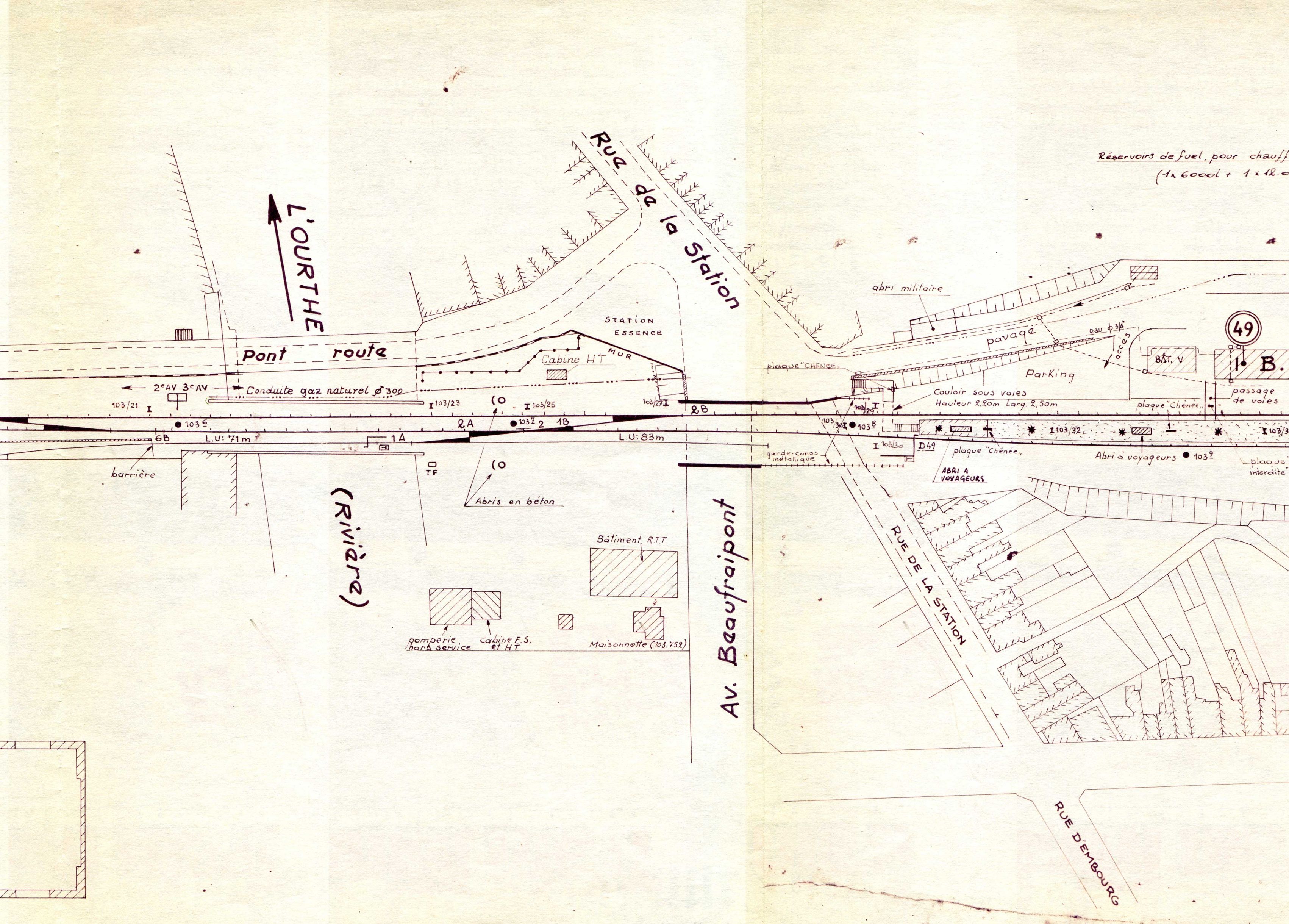
L'OURTHE
Rue de la Station
Réservoirs de fuel, pour chauff
(1x 6000l + 1 x 12.0
abri militaire
49
STATION ESSENCE
Pont route
MUR
Cabine HT
pavage
eau φ 3/4"
accès
BÂT. V
I B.
Parking
plaque "CHENEE"
2e AV 3e AV
Conduite gaz naturel φ 300
103/21
103/23
103/25
103/27
Couloir sous voies
Hauteur 2,20m Larg. 2,50m
plaque "Chênée"
passage de voies
103/29
2B
103 6
103 7
2A
2
1B
103/30
103 8
103/32
103/3
6B
L.U: 71m
1A
L.U: 83m
103/30
D49
plaque "Chênée"
Abri à voyageurs
103 9
plaque interdite
barrière
TF
(O
(O
Abris en béton
garde-corps métallique
ABRI A VOYAGEURS
(Rivière)
Av. Beaufraipont
Bâtiment R.T.T.
pomperie hors service
Cabine E.S. et HT
Maisonnette (103.752)
RUE DE LA STATION
RUE D'EMBOURG

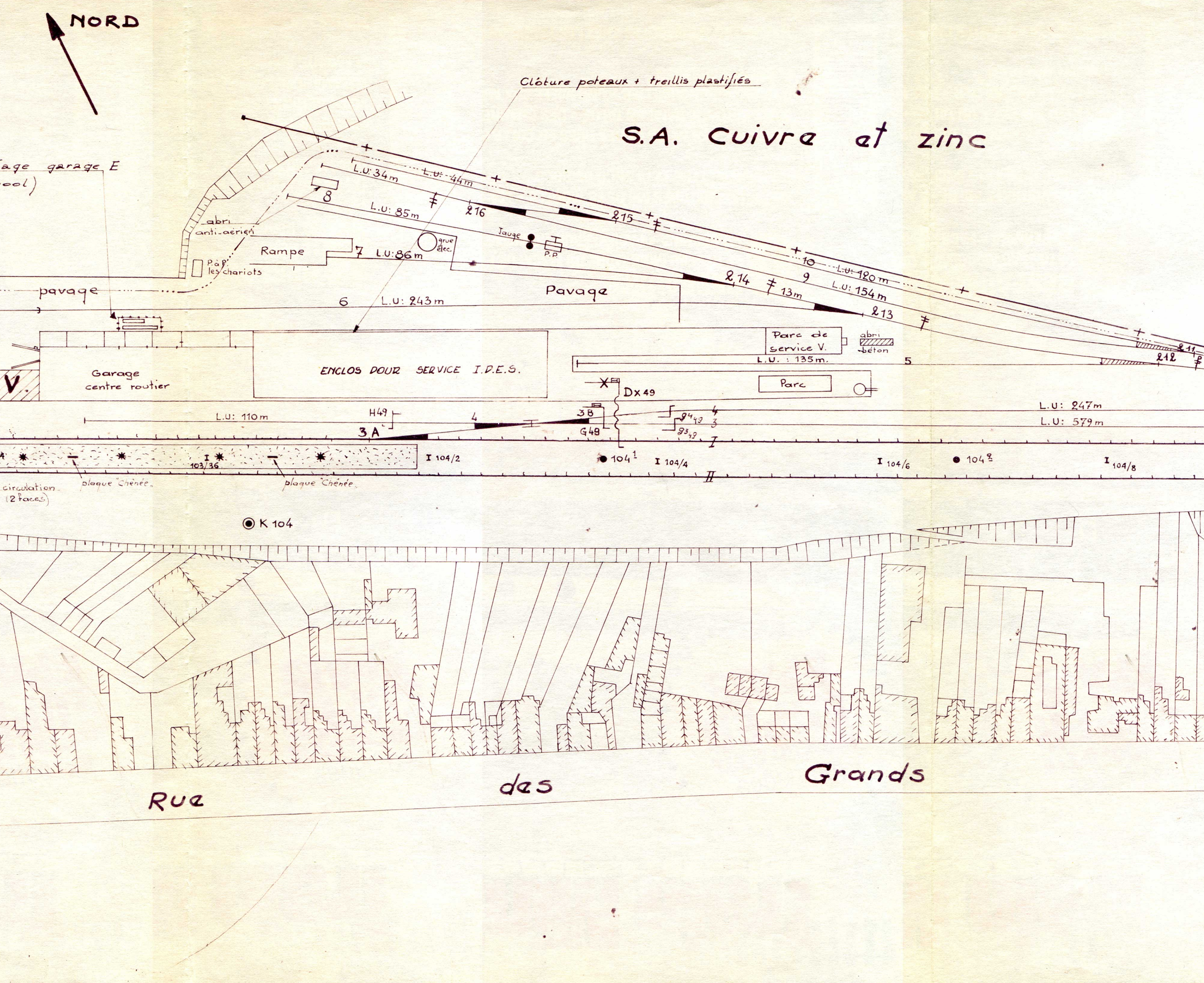
NORD
Clôture poteaux + treillis plastifiés
S.A. Cuivre et zinc
age garage E
ool)
L.U: 34m
L.U: 44m
8
L.U: 85m
216
215
abri anti-aérien
Rampe
7 L.U: 86m
grue élec.
Jauge
P.P
P.à les chariots
10
L.U: 120m
9
L.U: 154m
214
13m
213
pavage
Pavage
6 L.U: 243m
Parc de service V.
abri béton
211
212
L.U: 135m.
5
Garage centre routier
ENCLOS POUR SERVICE I.D.E.S.
V.
Parc
Dx 49
L.U: 110m
H49
4
3B
G48
3A
24 49
23 49
4
3
I
L.U: 247m
L.U: 579m
103/36
104/2
104 1
104/4
104/6
104 2
104/8
II
circulation (2 faces)
plaque Chênée
plaque Chênée
K 104
Rue
des
Grands

P.I. Avenue Beaufraipont.

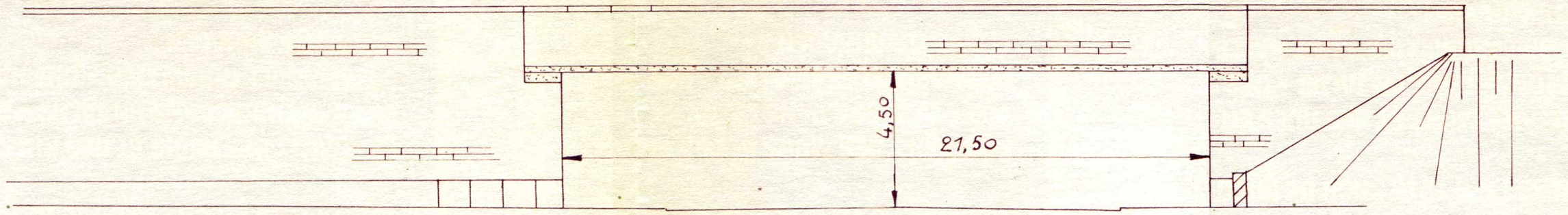

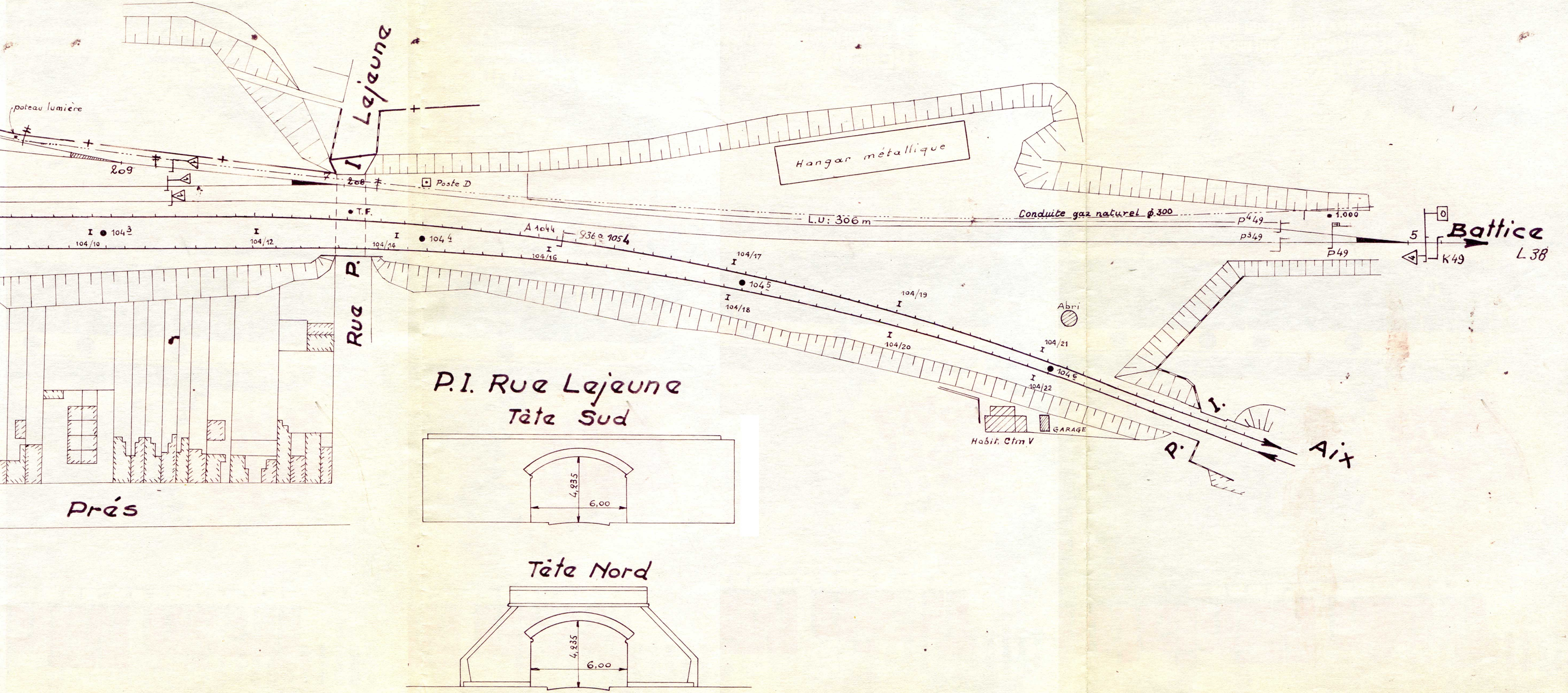
P.I. Rue Lejeune

Tête Sud

Tête Nord

poteau lumière
Lejeune
I
209
208
Poste D
T.F.
Hangar métallique
L.U: 306 m
Conduite gaz naturel ϕ 300
p⁴49
p³49
P49
1.000
5
O
K49
Battice
L 38
I ● 104³
104/10
I
104/12
I
104/14
● 104⁴
A 1044
936 a 1054
I
104/16
I
104/17
● 104⁵
I
104/18
I
104/19
Abri
I
104/20
I
104/21
● 104⁶
I
104/22
I.
P.
Aix
Habit. Ctm V
GARAGE
Rue
P.
Prés
4,235
6,00
4,235
6,00