S. N. C. B.

SERVICE DE LA VOIE
GROUPE DE NAMUR

1er A.V.

Ligne 154

NAMUR-GIVET

GARE DE

DINANT

Plan d'ensemble

ECHELLE 1/1000

Visa du chef de Section Gare à la date du

31-12-1963	12-6-1967	31-12-1967	31-12-68	31.12.1969.	15-3-71	1-11-73	26-7-75
s) Jadot s) Thiry	s) Jadot s) Gillet	s) Jadot s) Gillet	s) Jadot. s) Gillet	s) Jadot. s) Gillet.	s) Jadot s) Gillet	s) Jadot s) Gillet	s) Jadot s) Gillet
31-12-76	1-2-78	31-12-78	22-4-80	31-12-85			
Inchangé	s) Martin s) Gillet	s) Martin s) Gillet	Rectification limite terrain Etat du PN 114 au PN 115 (B.D.)	s) Martin s) Jacquet			

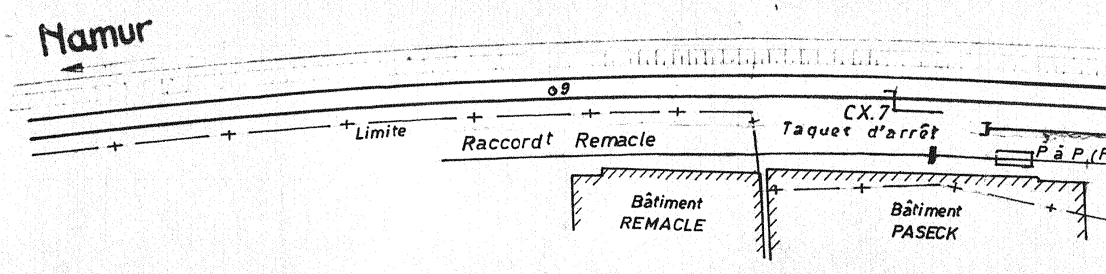
Namur
9
CX.7
Limite
Raccordt Remacle
Taquet d'arrêt
P à P (F
Bâtiment REMACLE
Bâtiment PASECK

TABLEAU DES A.S.

Nº V.	Nº E.S.	TYPE	Dév.	Année de pose
	1a	F4 - H3	D.	1977
	1b	F4 - H3	D.	1977
	2a	F5 - H2	D.	1977
	2b	F4 - H3	D.	1977
	202	F3 - H3	G.	1966
6	3a	F4 - H3	G.	1971
7	T.O.3	T.O. H3-V3-H3		1971
8	203	F3 - H3	Sym.	1952
	3b	Blocks d'arrêt		
	4	1/2 F3	G.	
10	5	F3 - H3	D.	1952
11	6	F3 - H3	D.	1952
12	7	F3 - H3	G.	1952
15	11a	F3 - H3	D.	1955
16	11b	F4 - H3	D.	1971
20	13	F3 - H3	G.	1950
21	14	F3 - H3	G.	1950
23	15	F3 - H3	G.	1950
24	16	F5 - H2	D.	1971
25	18a 17b	T.J.D. - TH3		1978
26	18b	F3 - H3	G.	1978
	17a	Blocks d'arrêt		

Aiguille de déraillement

N.B.: Sur ce plan, les A.

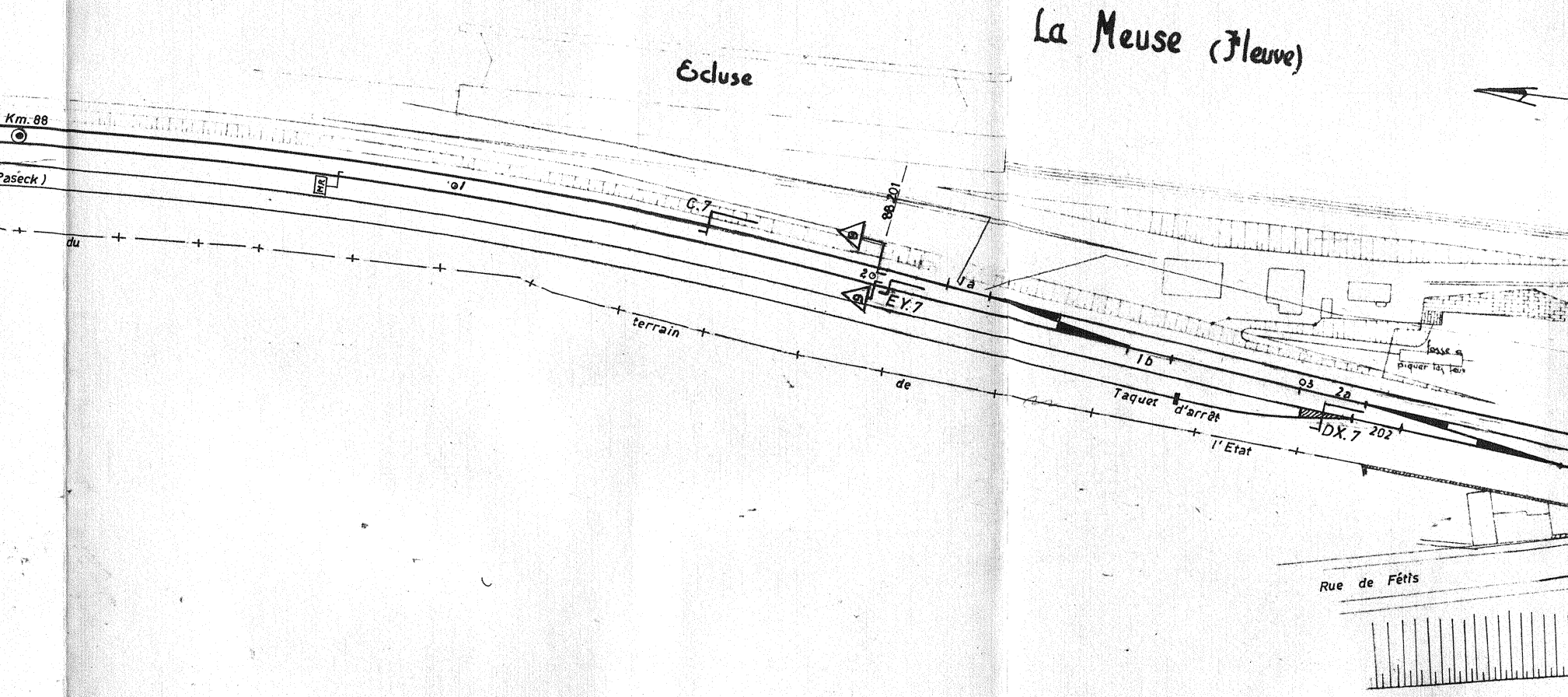
La Meuse (Fleuve)
Ecluse
Km. 88
Paseck)
du
terrain
de
l'Etat
MR
01
C.7
88.201
20
EY.7
1a
1b
03
2a
DX.7
202
Taquet d'arrêt
fosse à piquer les feux
Rue de Fétis
5
6
7

S. portent la numérotation E.S.

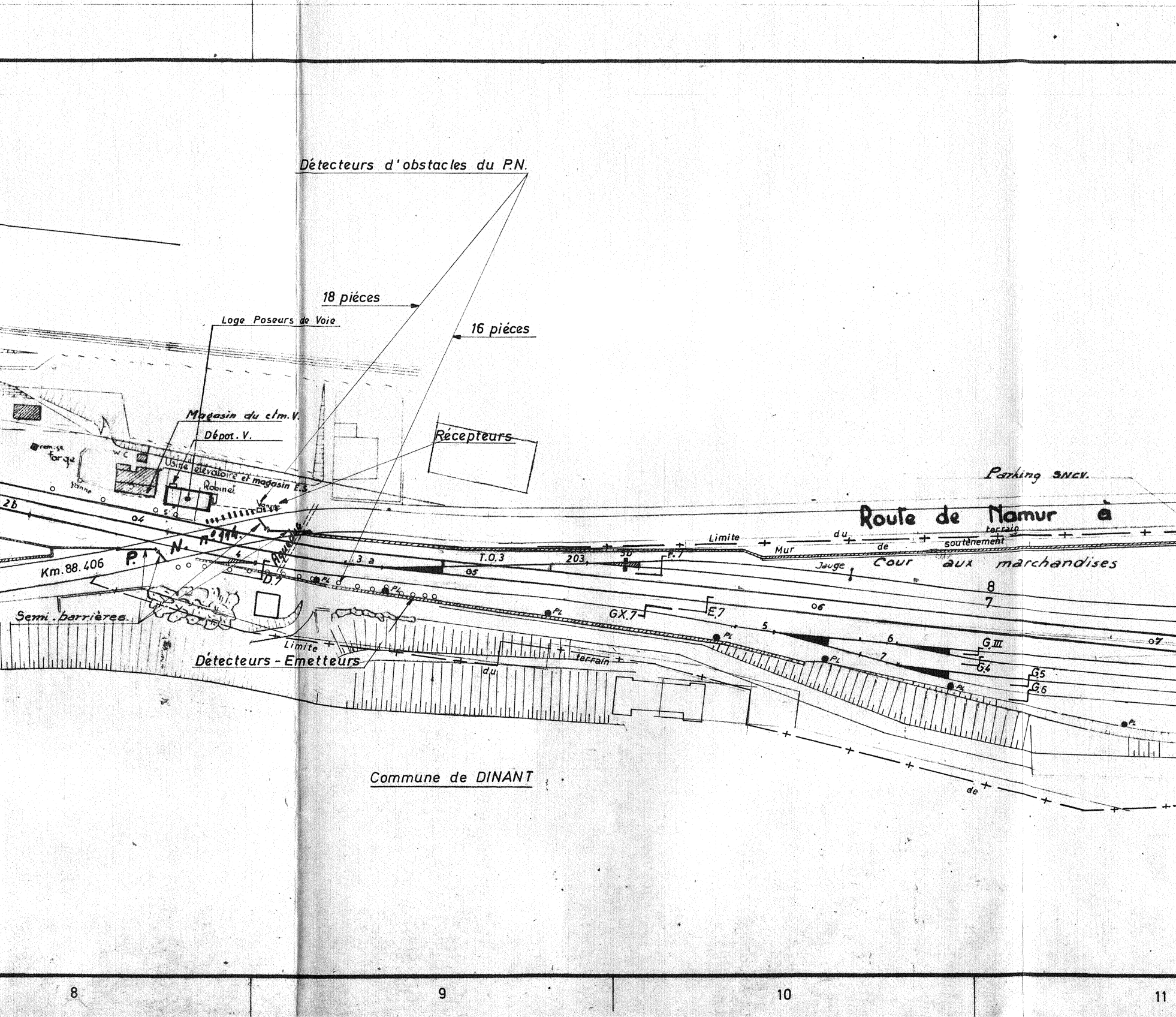
Détecteurs d'obstacles du P.N.
18 pièces
16 pièces
Loge Poseurs de Voie
Magasin du c/m.V.
Dépot. V.
Récepteurs
remise
forge
W C
Usine élévatoire et magasin E.S.
Robinet
Vanne
2b
o4
P. N. n° 114.
Km. 88.406
4
3 a
Aqueduc
D.7
T.O.3
203
5D
F.7
o5
PL
Semi. barrières.
Détecteurs - Emetteurs
Limite
du
terrain
Parking SNCV.
Route de Namur à
Limite du terrain
Mur de soutènement
Jauge
Cour aux marchandises
8
7
GX.7
E.7
o6
5
6
7
G.III
G.4
G.5
G.6
o7
de
Commune de DINANT
8
9
10
11

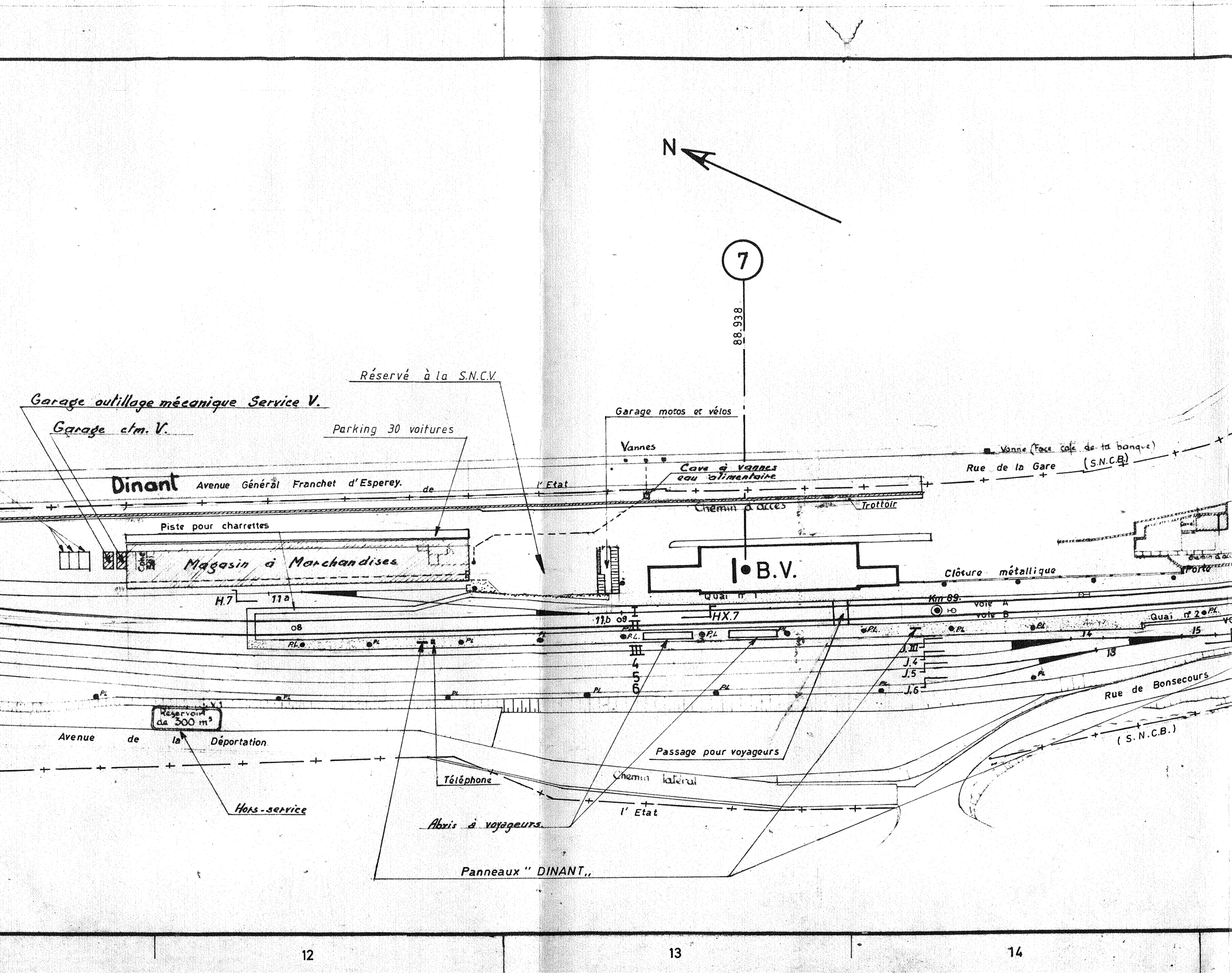
N
7
88.938
Réservé à la S.N.C.V.
Garage outillage mécanique Service V.
Garage ctm. V.
Parking 30 voitures
Garage motos et vélos
Vannes
Vanne (Face café de la banque)
Rue de la Gare
(S.N.C.B.)
Cave à vannes
eau alimentaire
Dinant
Avenue Général Franchet d'Esperey.
de
l' Etat
Chemin d'accès
Trottoir
Piste pour charrettes
Cave
Magasin à Marchandises
B.V.
Clôture métallique
Cave
Chemin d'a
Porte
H.7
11 a
08
11 b
09
I
II
III
4
5
6
HX.7
Quai n° 1
Km 89.
voie A
voie B
Quai n° 2
P.L.
14
15
13
J. III
J. 4
J. 5
J. 6
Rue de Bonsecours
(S.N.C.B.)
Réservoir de 300 m³
Avenue de la Déportation
Passage pour voyageurs
Chemin latéral
Téléphone
l' Etat
Hors-service
Abris à voyageurs.
Panneaux " DINANT "
12
13
14

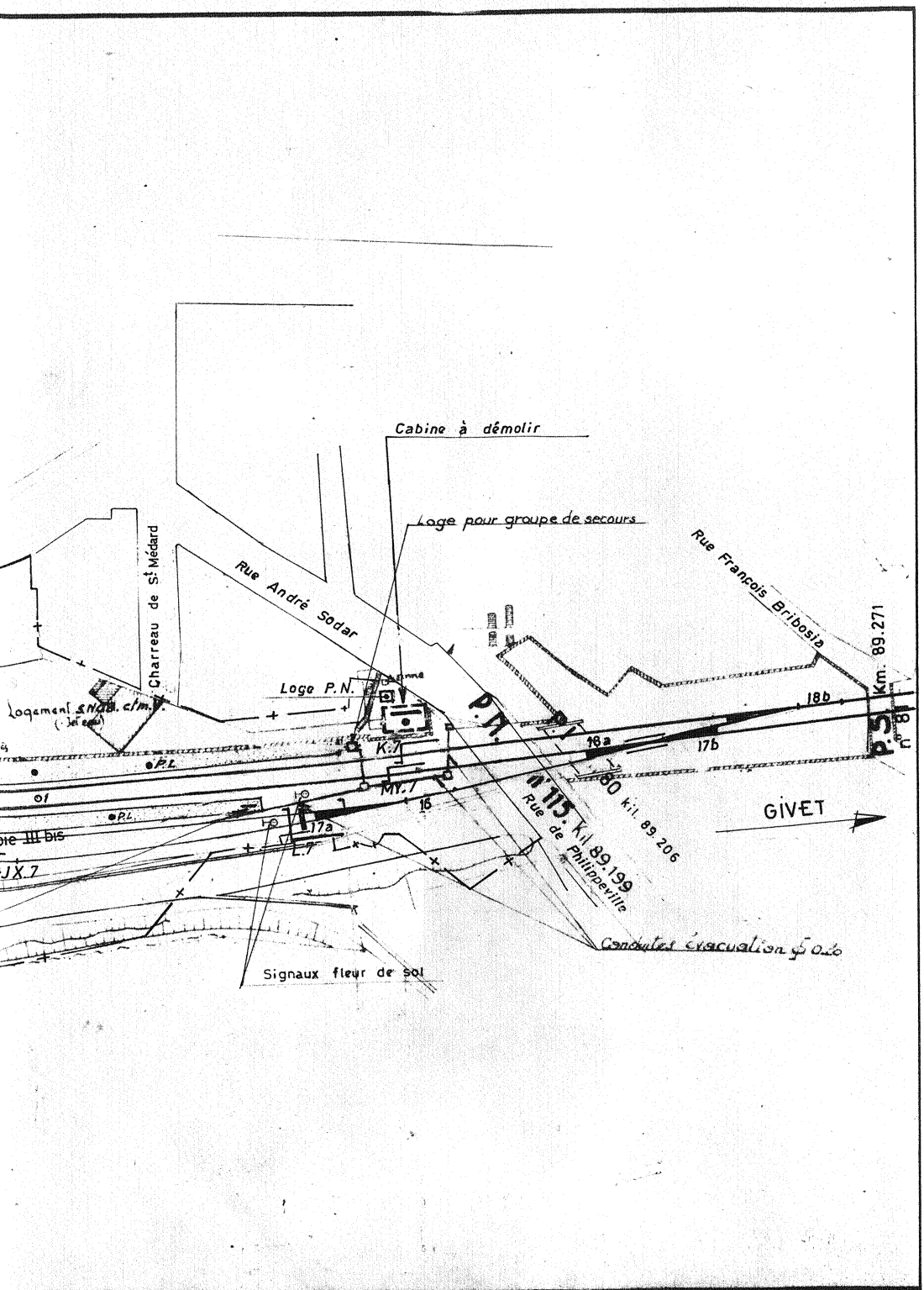
Cabine à démolir
Loge pour groupe de secours
Rue André Sodar
Rue François Bribosia
Charreau de St Médard
Km. 89.271
P.S. n°8
Logement SNCB. c/m.
Loge P.N.
K.7
MY.7
18b
18a
17b
17a
16
P.N. n°115 Kil 89.199
80 kil 89.206
Rue de Philippeville
GIVET
P.L.
01
oie III bis
JX.7
L.7
Signaux fleur de sol
Conduites évacuation ∅ 0.20