S. N. C. B.

SERVICE DE LA VOIE
GROUPE DE NAMUR

1er A.V.

3e Sect.

Ligne 154

NAMUR-GIVET

GARE DE

HASTIERE

Gare gérante: DINANT

Plan d'ensemble

ECHELLE 1/1000

Visa du chef de Section / Gare à la date du

31-12-1963	23-6-67	31-12-1967	31-12-68	31.12.69.	24-3-71	1-11-73	29-7-75
s) Jadot s) Jadin	s) Jadot s) Hubin	s) Jadot s) Hubin	s) Illisi[illegible] s) Hubi[illegible]	s) Jadot. s) Hubin.	s) Jadot s) Hubin	s) Jadot s) Gécé	s) Jadot s) Gécé
31-12-76	20-3-79						
Inchangé	P.S.S.						

N.B:

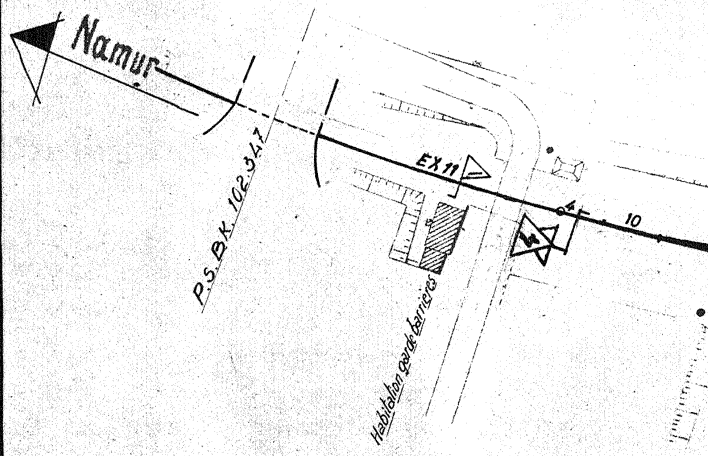
Namur
P.S. BK. 102.347
EX 11
4
10
Habitation garde barrières

TABLEAU DES AS.

N°s V	TYPE D' AS.	Deviation	N°s E.S.
1.	F^3 - H^2.	Gauche.	10
3.	F^3 - H^2.	Gauche	9b
4.	T.J.D. T H^3	–	8-9a
6.	F3 H2	Gauche.	7
7.	F^3 - H^2	Droite.	200
8	F3 -H4	Gauche	201
9	F3 -H5	Symetrique	202
10/11	F3 F3 H3 H2 H2	Gauche	203 - 204
12	F^3 H^3	Gauche	5
14	T. J. D. E. H 3		3b - 4
15	F4 H3	Droite	3a
16	F4 -H3	Droite	205
17	F4 H3	Geuche	1

Sur ce plan, les A.S. portent la numérotation E.S.

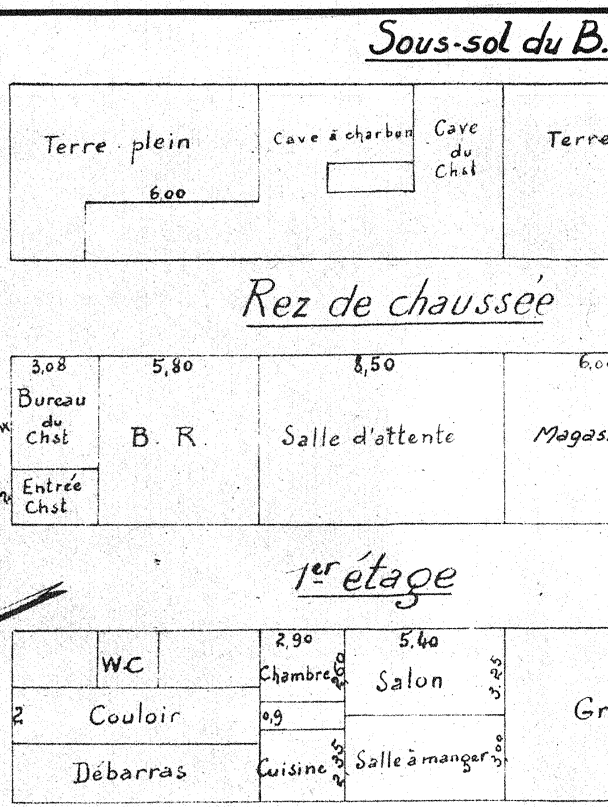
Sous-sol du B.
Terre plein
6,00
Cave à charbon
Cave du Chst
Terre
Rez de chaussée
3,08
5,80
8,50
6,0
Bureau du Chst
B. R.
Salle d'attente
Magas
Entrée Chst
1er étage
2,90
5,40
W.C
Chambre
Salon
Couloir
Débarras
Cuisine
Salle à manger
Gr

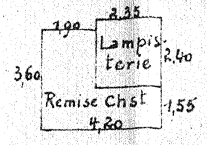
3,35
1,90
Lampisterie
2,40
3,60
Remise Chst
1,55
4,20



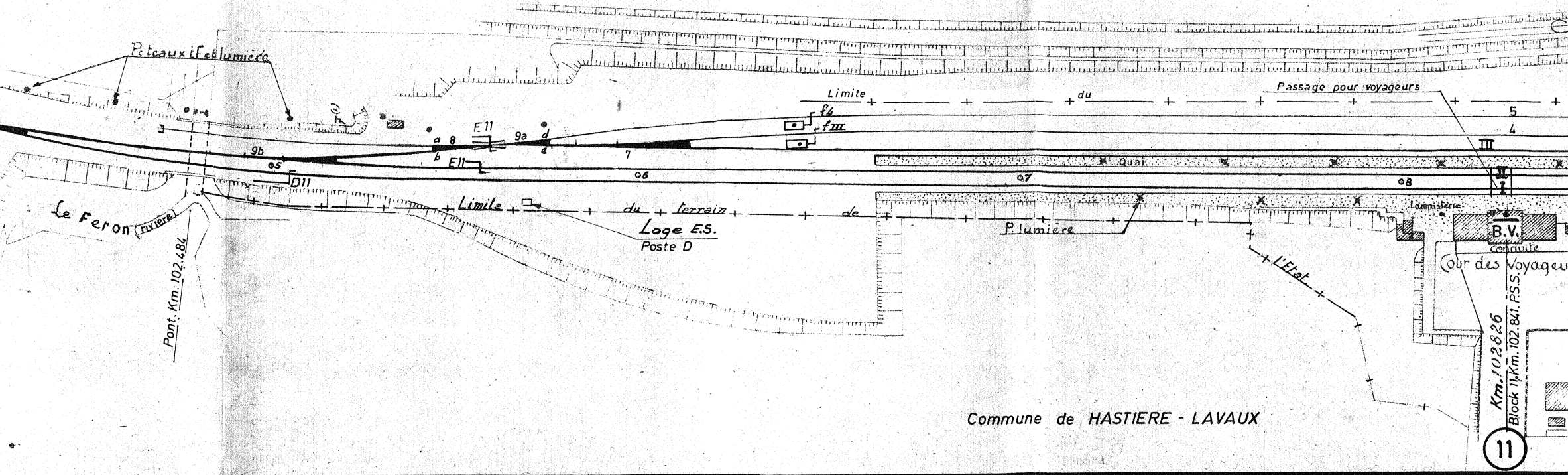
Poteaux if et lumière
3
9b
05
D11
Le Feron (rivière)
Pont. Km. 102.486
a
b
8
F11
E11
9a
d
c
7
06
Limite du terrain de
Loge E.S.
Poste D
f4
fIII
Limite du
Passage pour voyageurs
5
4
III
Quai
07
08
II
I
Plumière
l'Etat
Lampisterie
B.V.
conduite
Cour des Voyageu
Km. 102826
Block 11, Km. 102.841. P.S.S.
Commune de HASTIERE - LAVAUX
11

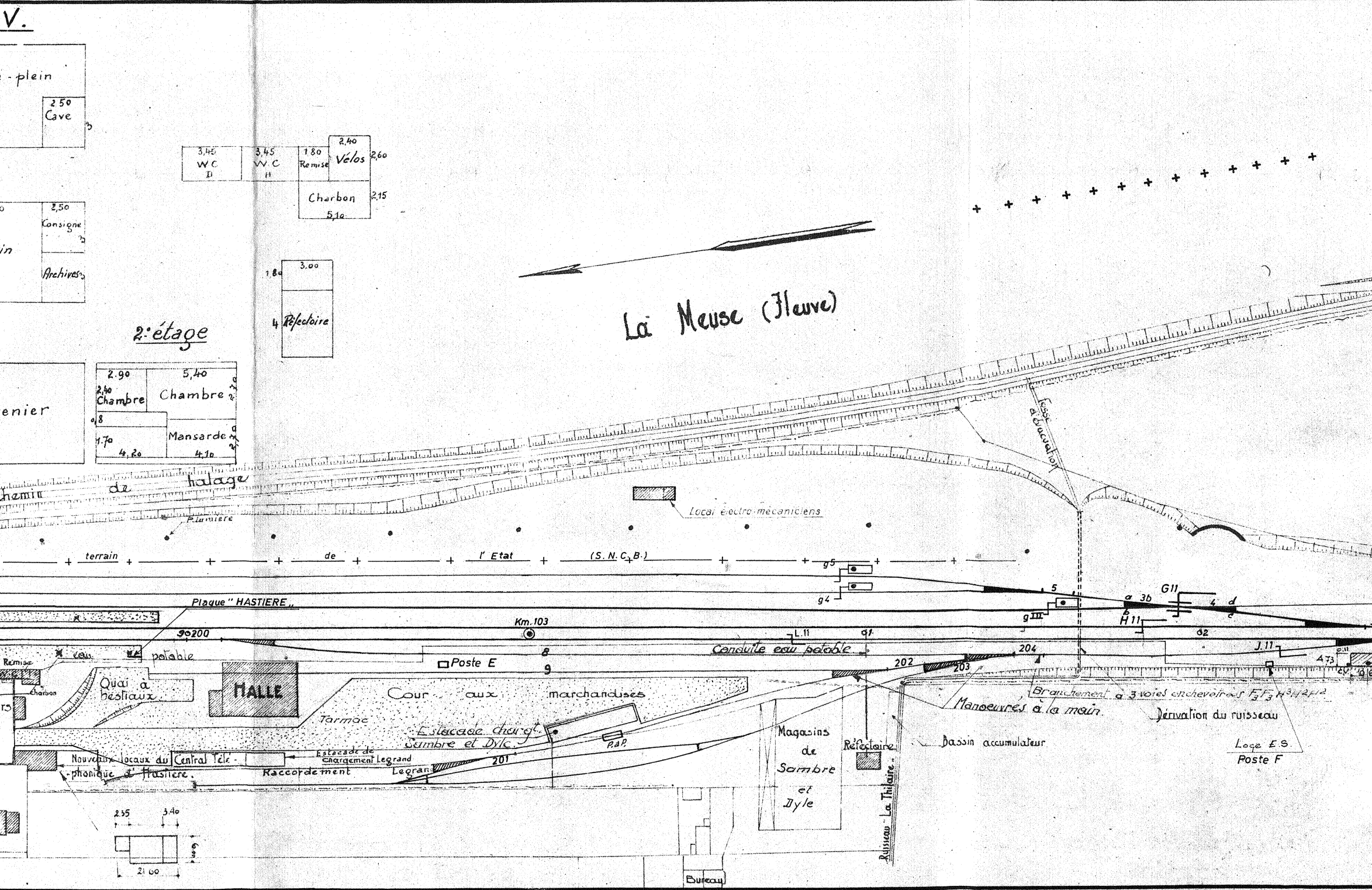
V.
-plein
2.50
Cave
3
3,45
W.C
D
3,45
W.C
H
1.80
Remise
2,40
Vélos
2,60
Charbon
2,15
5,10
2,50
Consigne
3
in
Archives
3
1.80
3.00
4
Réfectoire
2:étage
enier
2.90
5,40
2,40
Chambre
Chambre
0,8
1.70
Mansarde
4,20
4,10
La Meuse (Fleuve)
chemin de halage
Plumière
Fossé d'évacuation
Local électro-mécaniciens
terrain de l'Etat (S.N.C.B.)
g5
g4
5
gIII
a 3b
b
G11
4 d
c
H 11
Plaque "HASTIERE"
Km.103
90200
L.11
g1
g2
Conduite eau potable
eau potable
Remise
Charbon
rs
8
9
Poste E
204
202
203
J.11
473
Quai à bestiaux
HALLE
Cour aux marchandises
Tarmac
Estacade chargt. Sambre et Dyle
P.à.P.
Estacade de chargement Legrand
201
Legrand
Raccordement
Nouveaux locaux du Central Téléphonique d'Hastière.
Branchement à 3 voies enchevêtrées $F_3F_3H^3H^2H^2$
Manoeuvrés à la main
Dérivation du ruisseau
Bassin accumulateur
Magasins de Sambre et Dyle
Réfectoire
Ruisseau "La Thilaire"
Loge E.S.
Poste F
Bureau
2.35
3.40
6.00
21.60

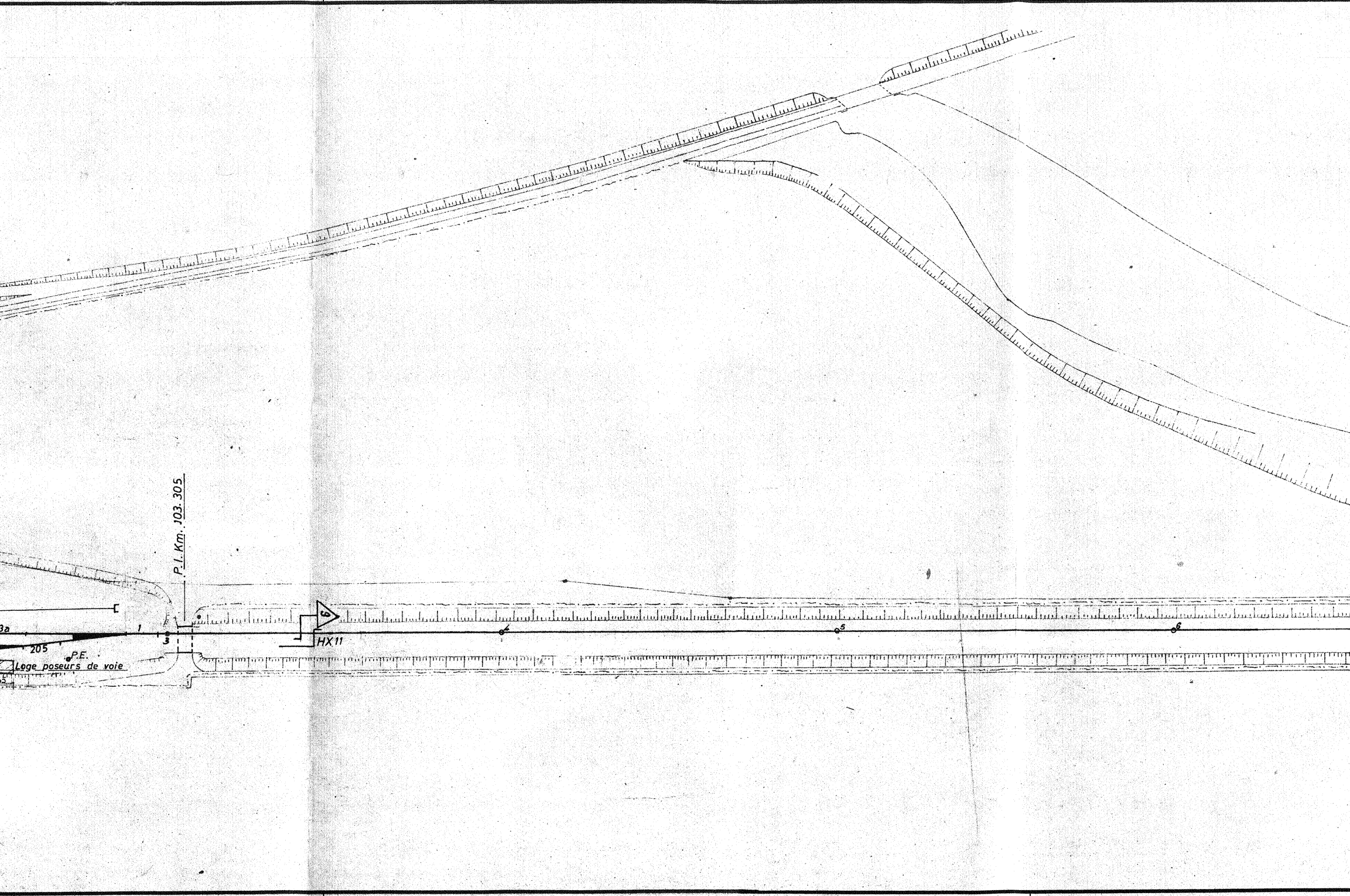
P.I. Km. 103.305
3a
205
1
3
P.E.
Loge poseurs de voie
6
HX11
4
5
6

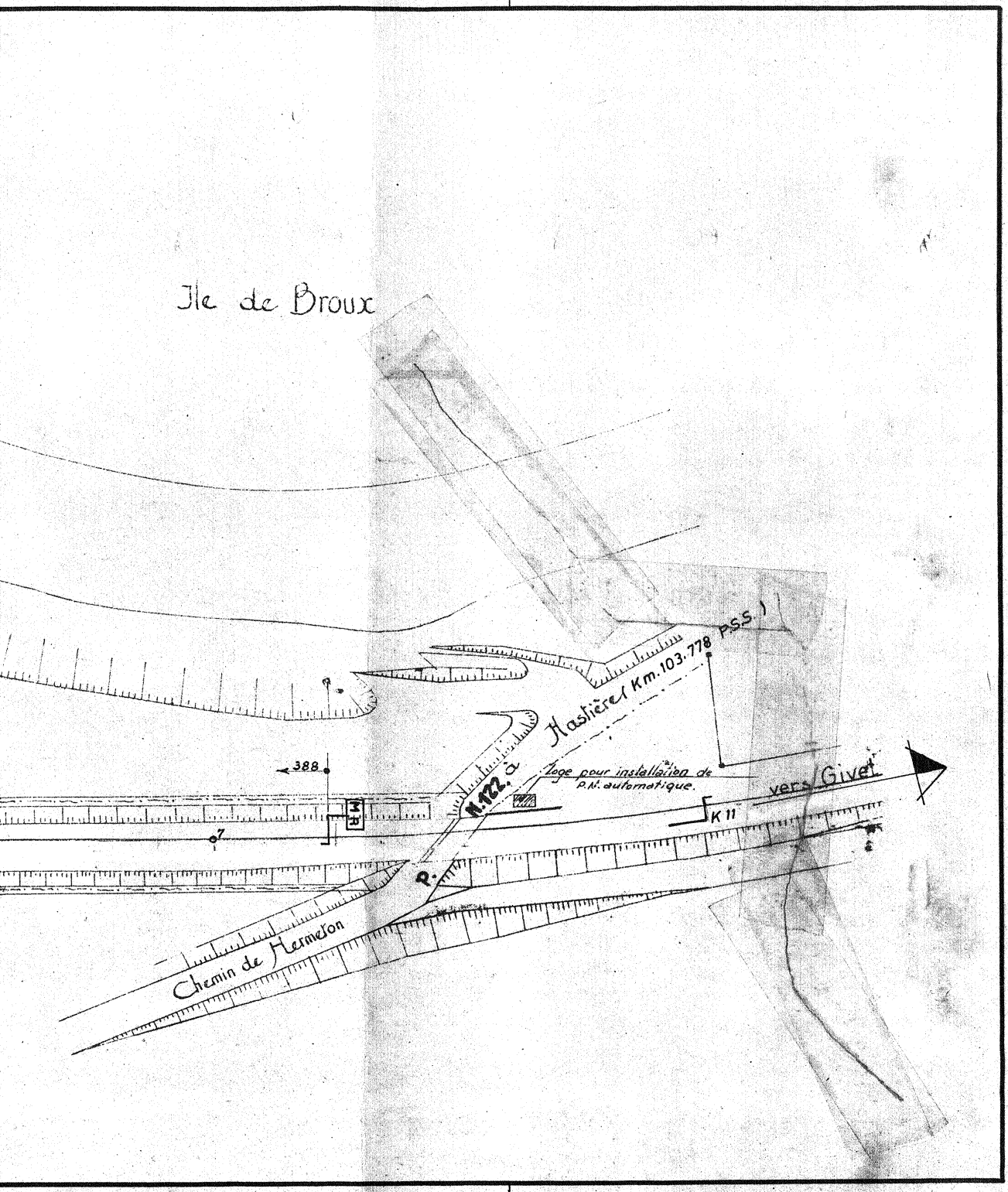
Ile de Broux
Hastière (Km.103.778 P.S.S.)
N.122.a
Loge pour installation de P.N. automatique.
vers Givet
388
M R
7
K 11
P.
Chemin de Hermeton