S. N. C. B.

SERVICE DE LA VOIE
GROUPE DE NAMUR

1er A.V.
3e Sect.

Ligne 154

NAMUR-GIVET

GARE DE

HASTIERE

Gare gérante: DINANT

Plan d'ensemble

ECHELLE 1/1000

Visa du chef de Section / Gare à la date du

31-12-1963	23-6-67	31-12-1967	31 - 1[illegible] - 68	31.12.69.	24 - 3 - 71	1-11-73	29-7-75
s) Jadot s) Jadin	s) Jadot s) Hubin	s) Jadot s) Hubin	s) Illisi[illegible] s) Hubin.	s) Jadot s) Hubin.	s) Jadot s) Hubin	s) Jadot s) Gécé	s) Jadot s) Gécé
31-12-76	20-3-79						
Inchangé	P.S.S.						

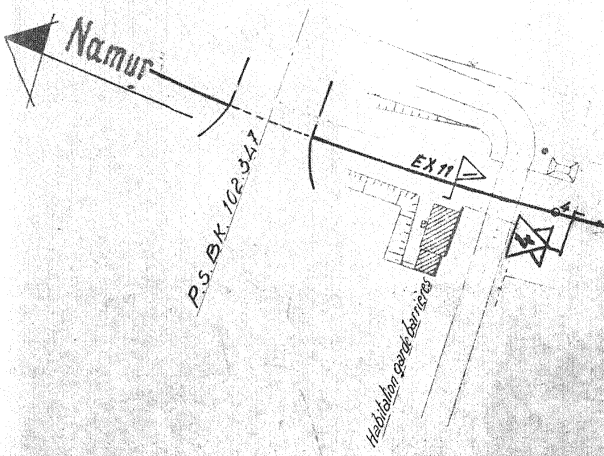
Namur
P.S. BK. 102.347
EX 11
4
Habitation garde barrières

TABLEAU DES A.S.

N^os V	TYPE D'AS.	Déviation	N^os E.S.
1.	F^3 - H^2.	Gauche.	10
3.	F^3 - H^2.	Gauche	9b
4.	T.J.D. T H^3	—	8 - 9a
6.	F3 H2	Gauche.	7
7.	F^3- H^2	Droite.	200
8	F3 -H4	Gauche	201
9	F3 - H5	Symétrique	202
10/11	F3 F3 H3 H2 H2	Gauche	203 - 204
12	F^3- H^3	Gauche	5
14	T. J. D. E. H3		3b - 4
15	F4 H3	Droite	3a
16	F4 -H3	Droite	205
17	F4 H3	Gauche	1

N.B: Sur ce plan, les A.S. portent la numérotation E.S.

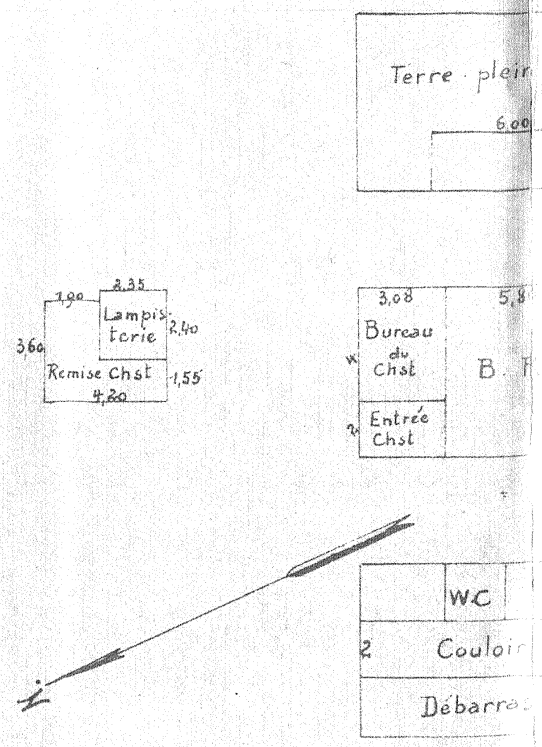
Terre plein
6,00
2,35
1,90
Lampisterie
2,40
3,60
Remise Chst
1,55
4,20
3,08
5,8
Bureau du Chst
B.
Entrée Chst
WC
Couloir
Débarras

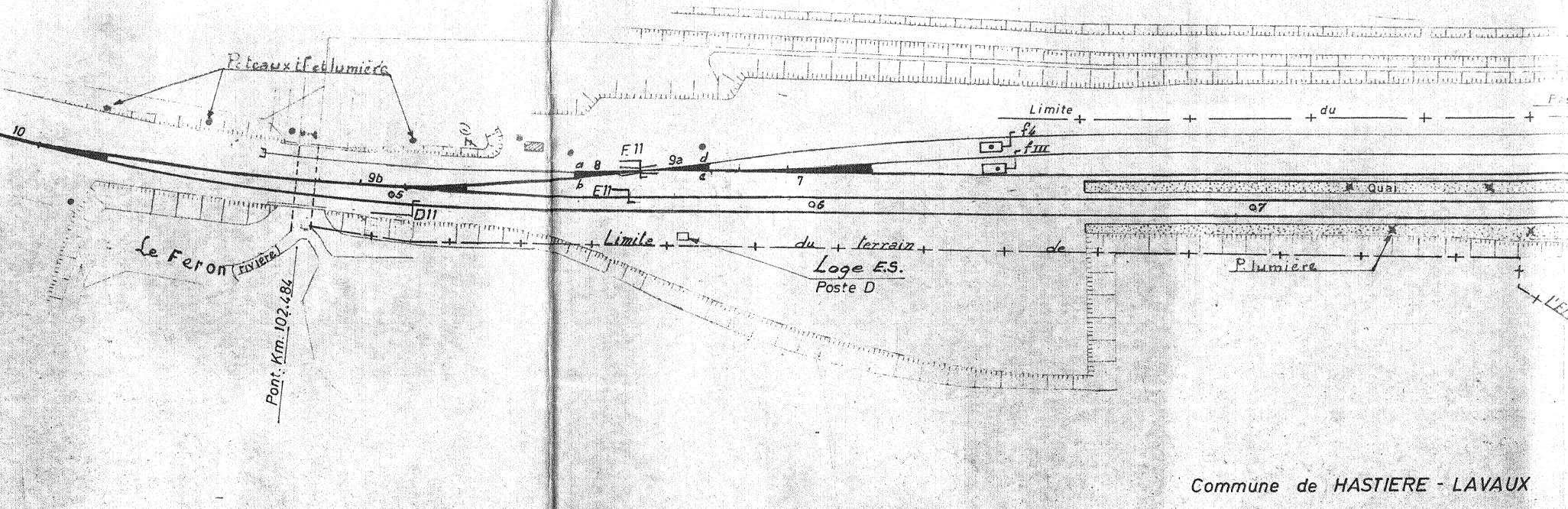
P.teaux il et lumière
10
3
9b
5
D11
a
8
b
F11
E11
9a
d
c
6
7
Limite du terrain de
f4
fIII
Quai
Limite du terrain de
Loge E.S.
Poste D
P. lumière
Le Feron (rivière)
Pont. Km. 102.484

Commune de HASTIERE - LAVAUX

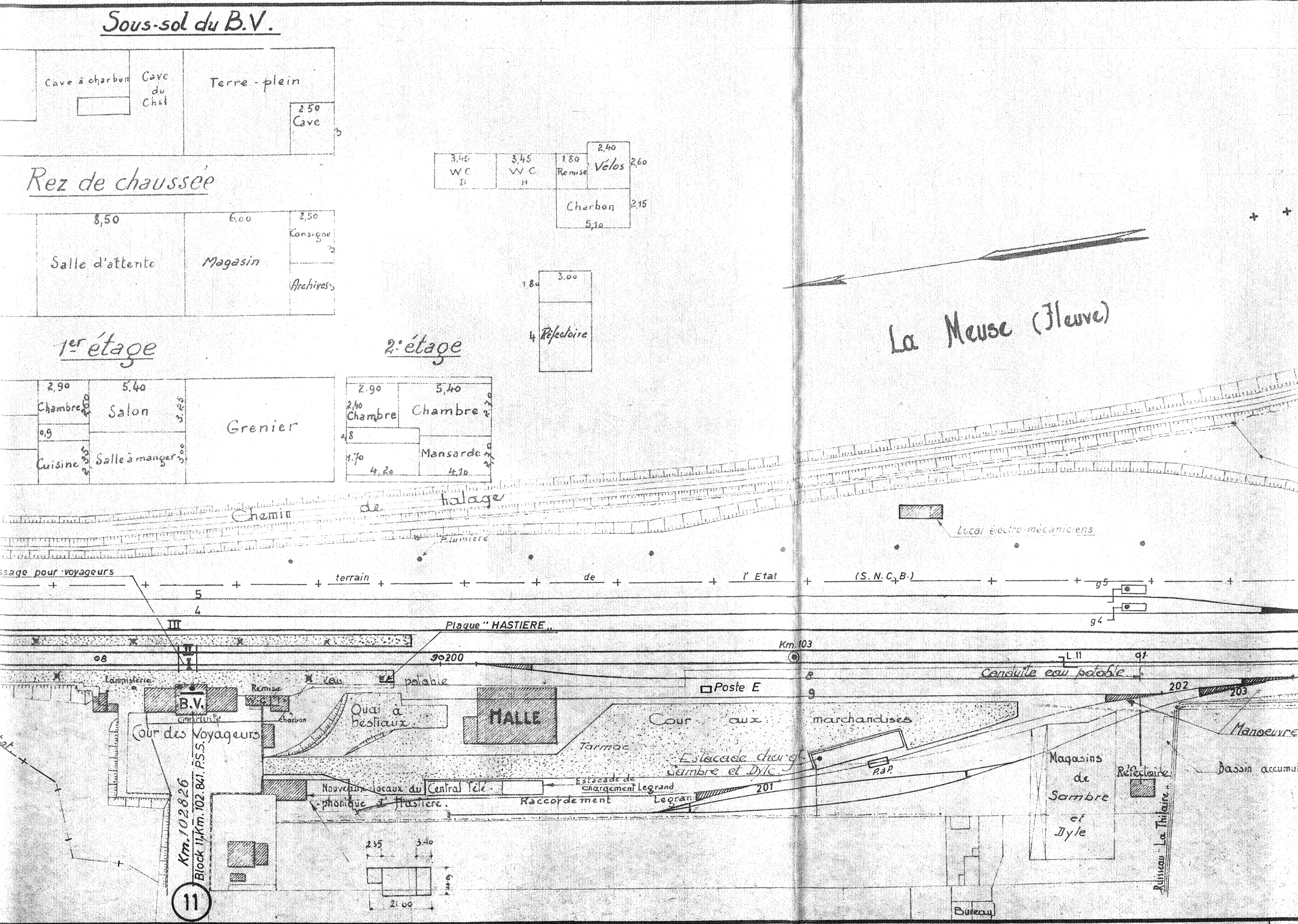
Sous-sol du B.V.
Cave à charbon
Cave du Chsl
Terre-plein
2.50
Cave
3
3,45
W C
D
3,45
W C
H
1.80
Remise
2.40
Vélos
2,60
Charbon
5,10
2,15
Rez de chaussée
8,50
Salle d'attente
6.00
Magasin
2,50
Consigne
Archives
1.80
3.00
4
Réfectoire
1er étage
2,90
Chambre
5.40
Salon
3,25
0,9
Cuisine
Salle à manger
3,00
Grenier
2e étage
2.90
5,40
2,40
Chambre
Chambre
2,70
0,8
1.70
4,20
Mansarde
4,10
La Meuse (Fleuve)
Chemin de halage
Plumière
Local électro-mécaniciens
ssage pour voyageurs
terrain de l'Etat (S. N. C. B.)
5
4
g5
g4
III
II
I
Plaque "HASTIERE"
08
90200
Km. 103
L. 11
91
Conduite eau potable
8
9
202
203
Lampisterie
B.V.
conduite
Remise
W.C.
Charbon
eau potable
Poste E
Quai à bestiaux
HALLE
Cour aux marchandises
Manoeuvre
Cour des Voyageurs
Tarmac
Estacade char.gt Sambre et Dyle
P.à P.
Magasins de Sambre et Dyle
Réfectoire
Bassin accumul
Estacade de chargement Legrand
Nouveaux locaux du Central Téléphonique d'Hastière
Raccordement
Legrand
201
Ruisseau La Thilaire
Km. 102826
Block 11, Km. 102.841 P.S.S.
⑪
2.35
3.40
6.00
21.60
Bureau
at

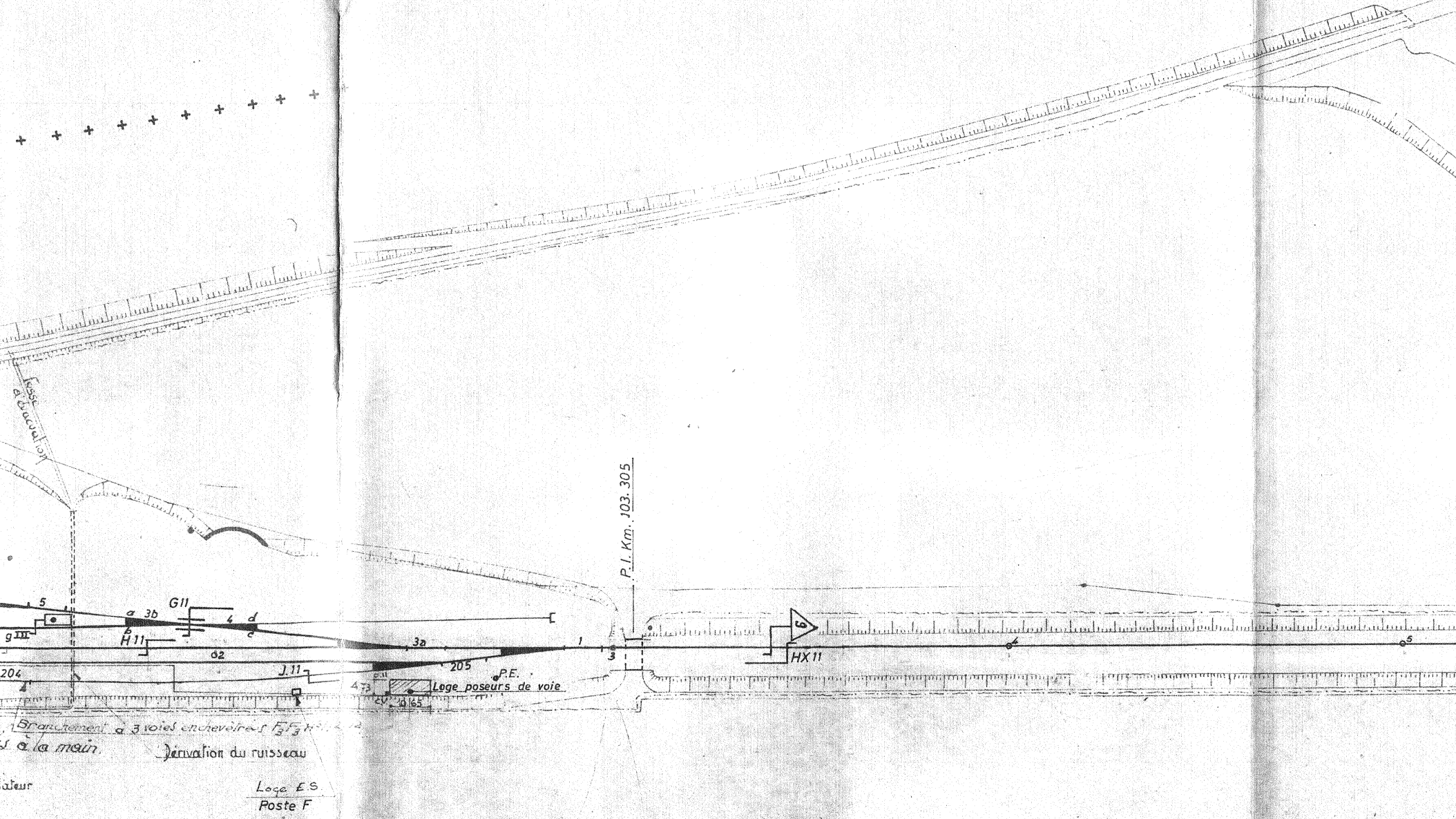
Fossé d'évacuation
5
g III
a 3b
b
G11
4 d
c
H 11
3a
1
02
204
J.11
205
P.E.
c.11
4 73
Loge poseurs de voie
C.V.
10.65
3
P. I. Km. 103.305
6
HX 11
4
5
Branchement à 3 voies enchevêtrées F3 F3
s à la main.
Dérivation du ruisseau
ateur
Loge E.S.
Poste F

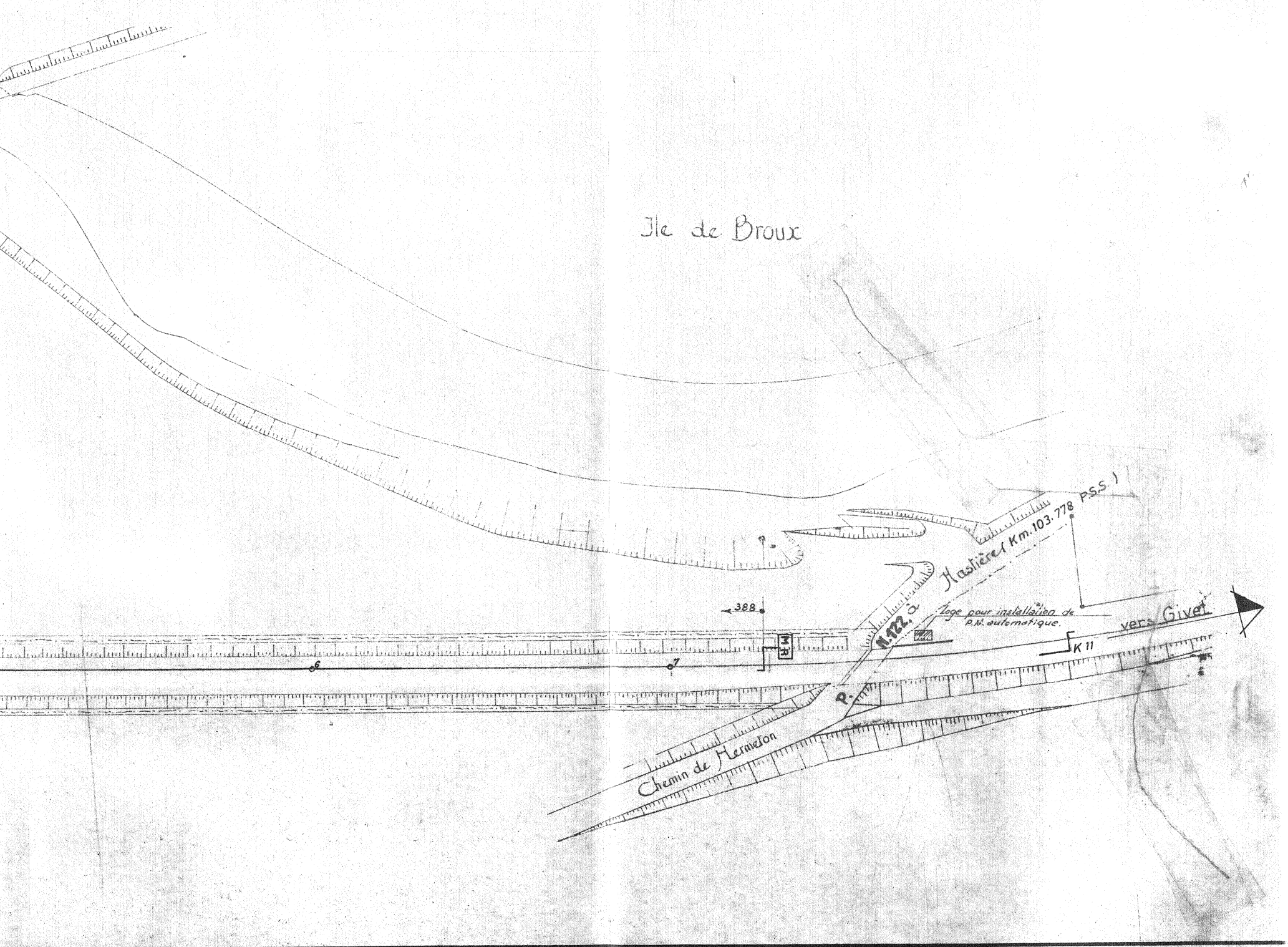
Ile de Broux
388
M R
6
7
N.122. à Hastière (Km.103.778 P.S.S)
Loge pour installation de P.N. automatique.
vers Givet
K 11
P.
Chemin de Hermeton