TETE TUNNEL COTE ANGLEUR

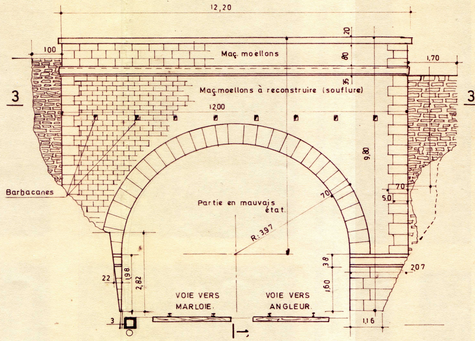

TETE TUNNEL COTE MARLOIE

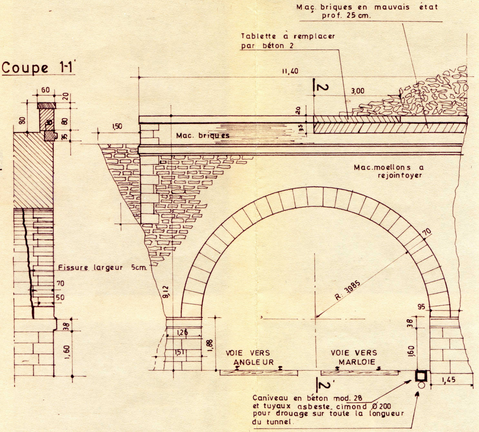

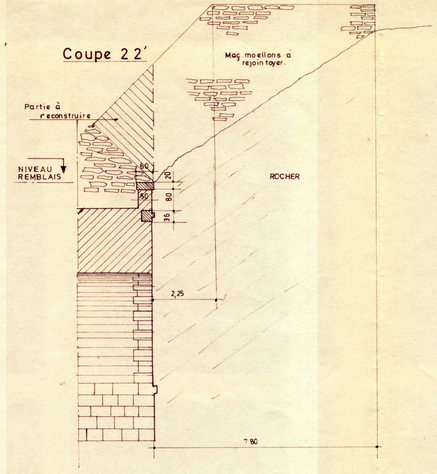

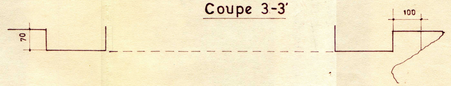

REMARQUE IMPORTANTE

IL Y A LIEU DE TENIR COMPTE DU PLAN N° 2 DU 2 AV. CONCERNANT L'EMPIETEMENT SUR LE GABARIT D' OBSTACLES CLASSEMENT N° 43.07.P. 2E 00
(TRACE N° 3)

REMARQUE.

DANS LA VUE SCHEMATIQUE DE LA VOUTE LES CUMULEES DE CELLE-CI ONT ETE ETABLIES DANS L'AXE DU TUNNEL.
LE TUNNEL ETANT EN COURBE LES PIEDROITS ONT RESPECTIVEMENT : VOIE VERS LIEGE 394,85 m.
" " MARLOIE 388,50 m.

— LEGENDES —

- MAÇONNERIE DE BRQUES EN MAUVAIS ETAT SUR 1 Br d'ép. SOIT 0,25 m.
- MAÇONNERIE A GUNITER 3 à 5 cm. D'EP.
- SAIGNEES A OBTURER AVEC BETON SECTION 7x7 cm.
- VENUES D'EAU CARACTÉRISEES
- ZONES HUMIDES
- MAÇONNERIE DE BRQUES EN MAUVAIS ETAT SUR 1/2 br. D'EP.

SERVICE DE LA VOIE (B) GROUPE DE LIEGE

LIGNE 43 - ANGLEUR — MARLOIE.

TUNNEL DE COMBLAIN-AU-PONT.

Km. 21 407 A Km. 21 800

SITUATION EXISTANTE

ECHELLES DIVERSES.

DESSINE PAR:	CALQUE PAR:	VERIFIE PAR:		CLASSEMENT N°
G. de ZASSETZKY	A. VERMEULEN	6.12.77 A. VAN ISTERDAEL	S = 1,05 m²	43.01.116.02.