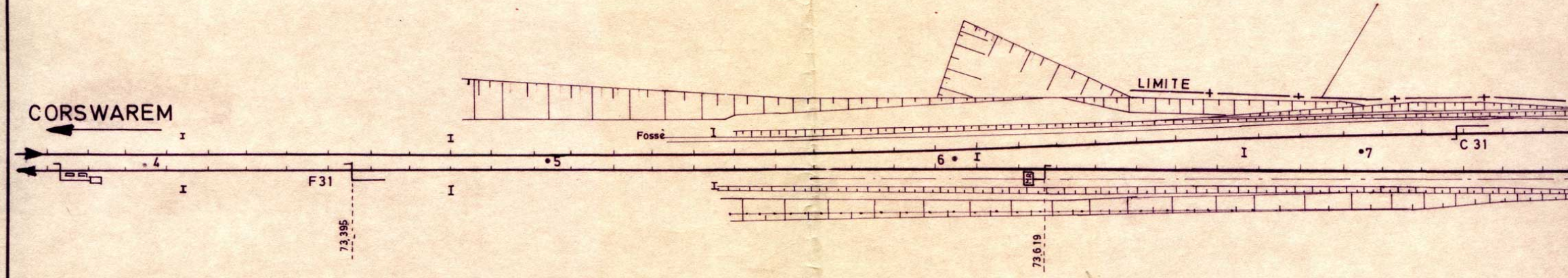
CORSWAREM
LIMITE
Fossé
4
5
6
7
F31
C 31
MR
73,395
73,619

TABLEAU DES APPAREILS DE VOIE

N°	TYPE	N°	TYPE	N°	TYPE	N°	TYPE
1A	F 5 H2	12B	F3 H3 sym	27 A	F4 H3		
1B	F3 H2	12/13	H7 V 7 H7	27 B	F4 H3		
2A	F4 H3	13 A	F3 H3sym	28A	F3 H3		
2B /3A	TJDT H3	14A/13B	TJD MH3	28B	F4 H3		
3B	F4 H3	15A/14B	TJDE H3	32	F3 H3		
4A	F4 H3	15 B	F3 H3	200	F3 H4sym.		
4B	F4 H3	17A/16	TJSE H3	201	F3 H4		
5A	F4b H3	17B	F3 H3	202	F3 H3sym.		
5B	F4 H3	18	F3 H3	203/204	TJDT H4		
6A	F5 H2	19	F3 H3	206	F3 H4sym.		
7/6B	TJDT H3	21A	F5 H2	207/10B	TJDT H3		
8A	F4 H3	21B	F5 H2	208	F3 H3		
8B	F5 H2	22A23	TJD TH 4				
10 A	F4 H3	22B	F3 H3				
11 A	F3 H3	24	F3 H4				
11 B	F4 H3	26A	F3 H2				
12A	F4 H3	26B	F5 H2				

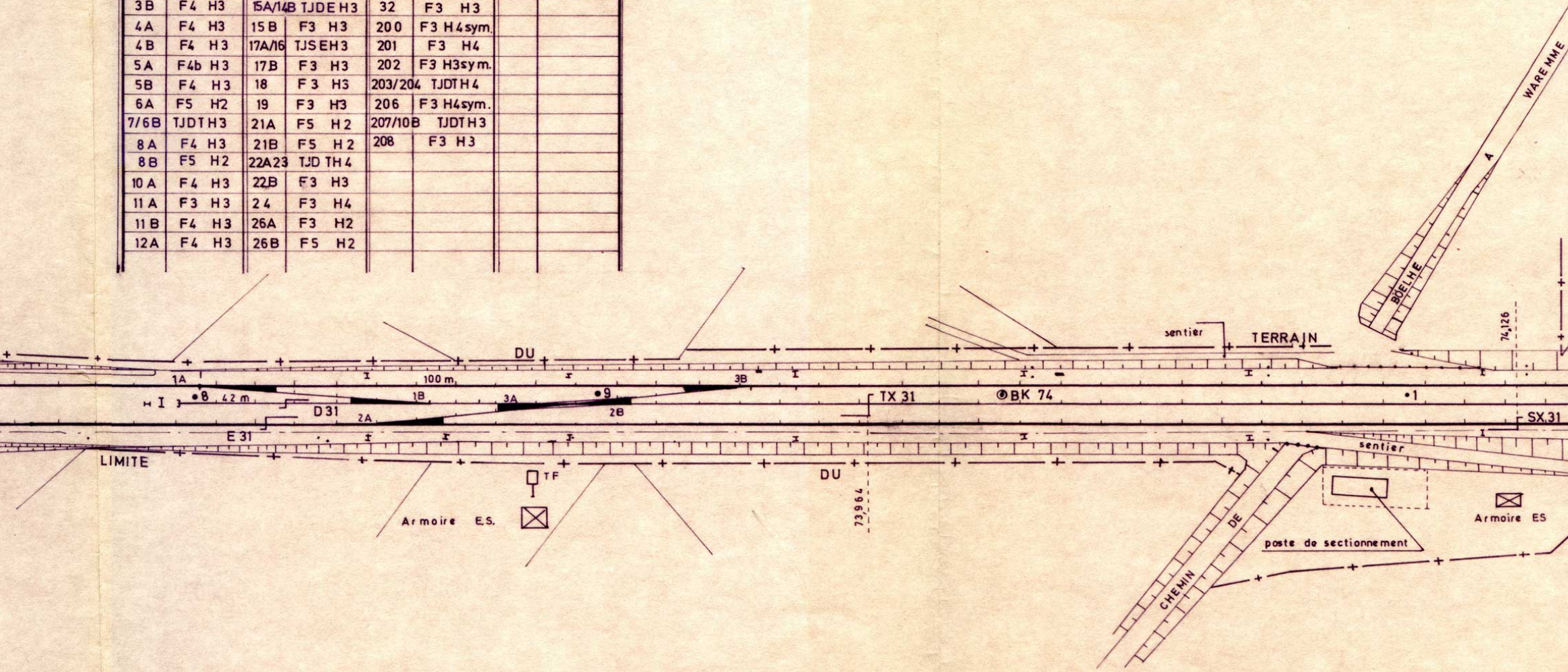
DU
TERRAIN
sentier
74,126
1A
100 m
3B
I
8
42 m
1B
3A
9
D31
2A
2B
TX 31
BK 74
1
SX 31
E 31
LIMITE
DU
TF
Armoire E.S.
73,964
sentier
poste de sectionnement
Armoire ES
CHEMIN
DE
BOELHE
A
WAREMME

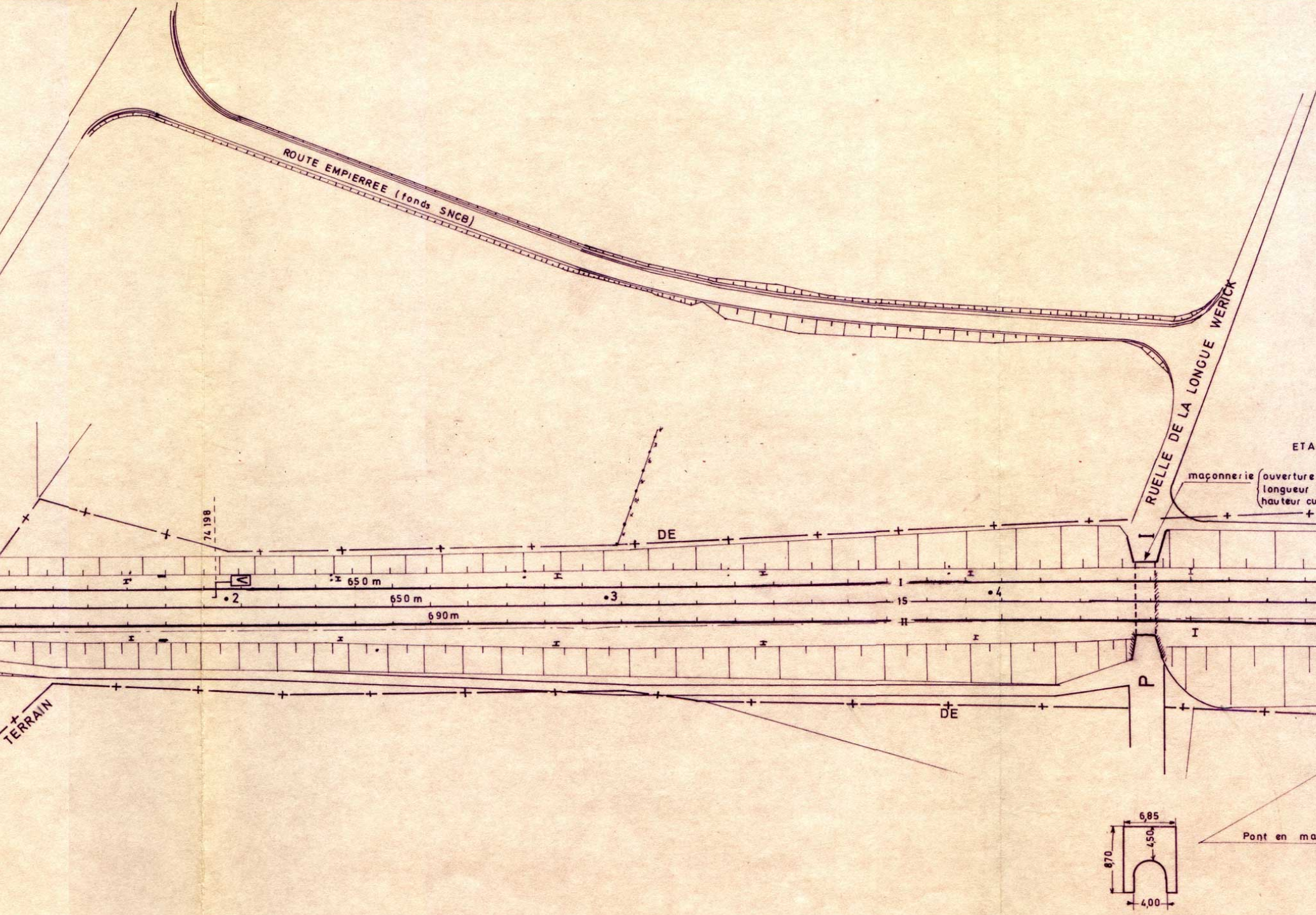
ROUTE EMPIERREE (fonds SNCB)
RUELLE DE LA LONGUE WERICK
ETA
maçonnerie
ouverture
longueur
hauteur cu
74 198
DE
650 m
650 m
690m
•2
•3
•4
I
15
II
I
P
DE
TERRAIN
6,85
4,50
8,70
4,00
Pont en ma

PLAN DU B.V.

ECHELLE : 1/200

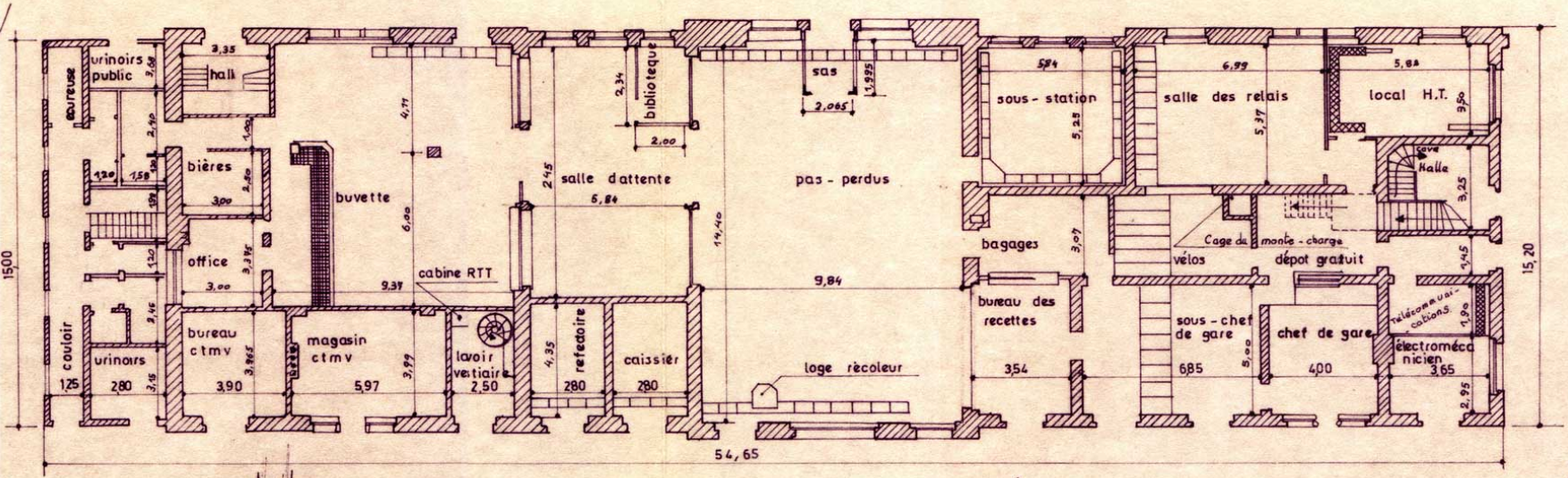

urinoirs public
coureuse
hall
3,35
bières
office
couloir
urinoirs
bureau ctmv
magasin ctmv
lavoir vestiaire
buvette
cabine RTT
salle d'attente
bibliotèque
refectoire
caissier
sas
2,065
1,995
2,00
2,34
pas - perdus
loge récoleur
sous - station
salle des relais
local H.T.
cave halle
bagages
Cage du monte - charge
vélos
dépot gratuit
bureau des recettes
sous - chef de gare
chef de gare
télécommunications
électromécanicien
1500
15,20
14,40
9,84
9,37
6,00
4,11
5,84
2,45
4,35
3,00
3,90
5,97
2,50
280
280
280
1,25
3,54
6,85
4,00
3,65
5,84
6,99
5,84
5,25
5,37
3,07
5,00
3,25
3,50
1,45
1,90
2,95
54,65

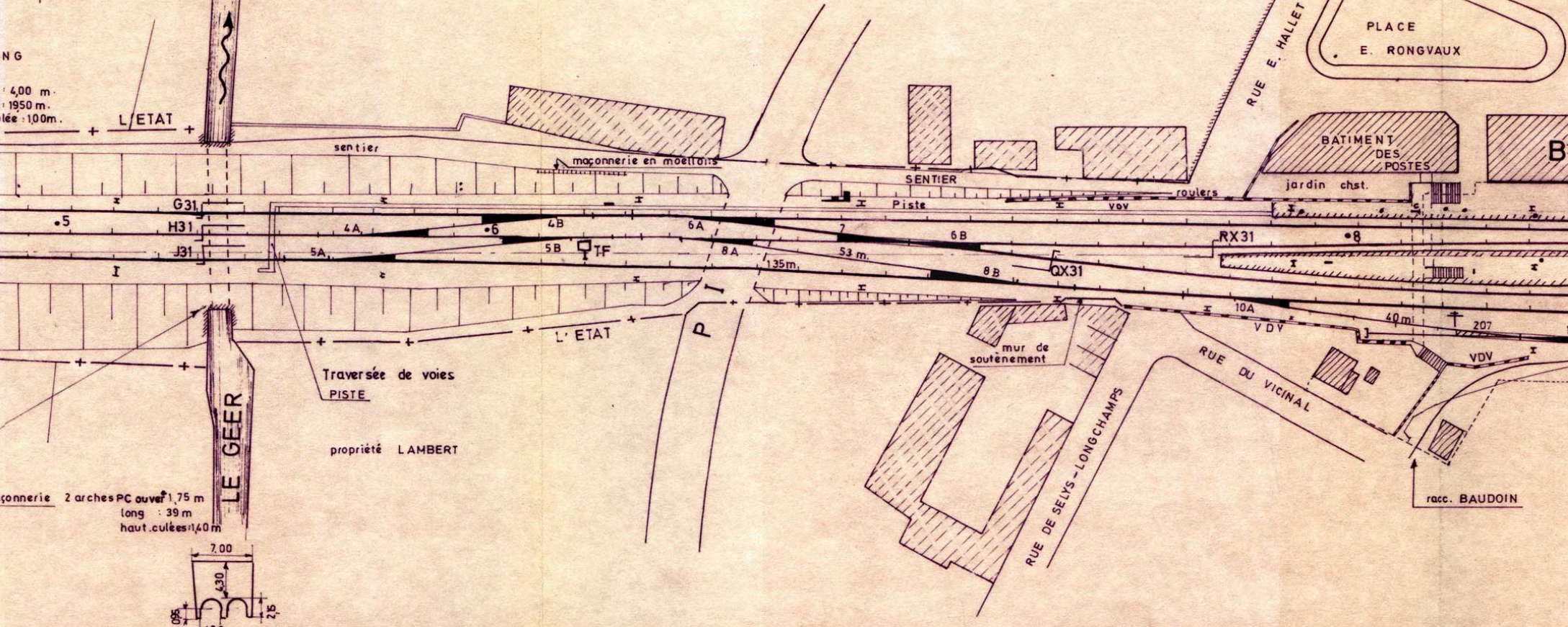

NG
: 4,00 m
: 1950 m
lée : 1,00 m
L'ETAT
L'ETAT
sentier
maçonnerie en moellons
SENTIER
Piste
roulers
VDV
jardin chst.
BATIMENT DES POSTES
B
PLACE E. RONGVAUX
RUE E. HALLET
G31
H31
J31
5
4A
4B
6
6A
6B
7
5A
5B
TF
8A
8B
53 m.
135 m.
RX31
QX31
8
10A
40 m
207
VDV
VDV
P
mur de soutènement
RUE DU VICINAL
RUE DE SELYS - LONGCHAMPS
racc. BAUDOIN
Traversée de voies PISTE
propriété LAMBERT
LE GEER
çonnerie 2 arches PC ouvert 1,75 m
long : 39 m
haut. culées 1,40 m
7,00
4,30
1,80
0,95
2,15

Pl. Rue de HUY Km 75,037

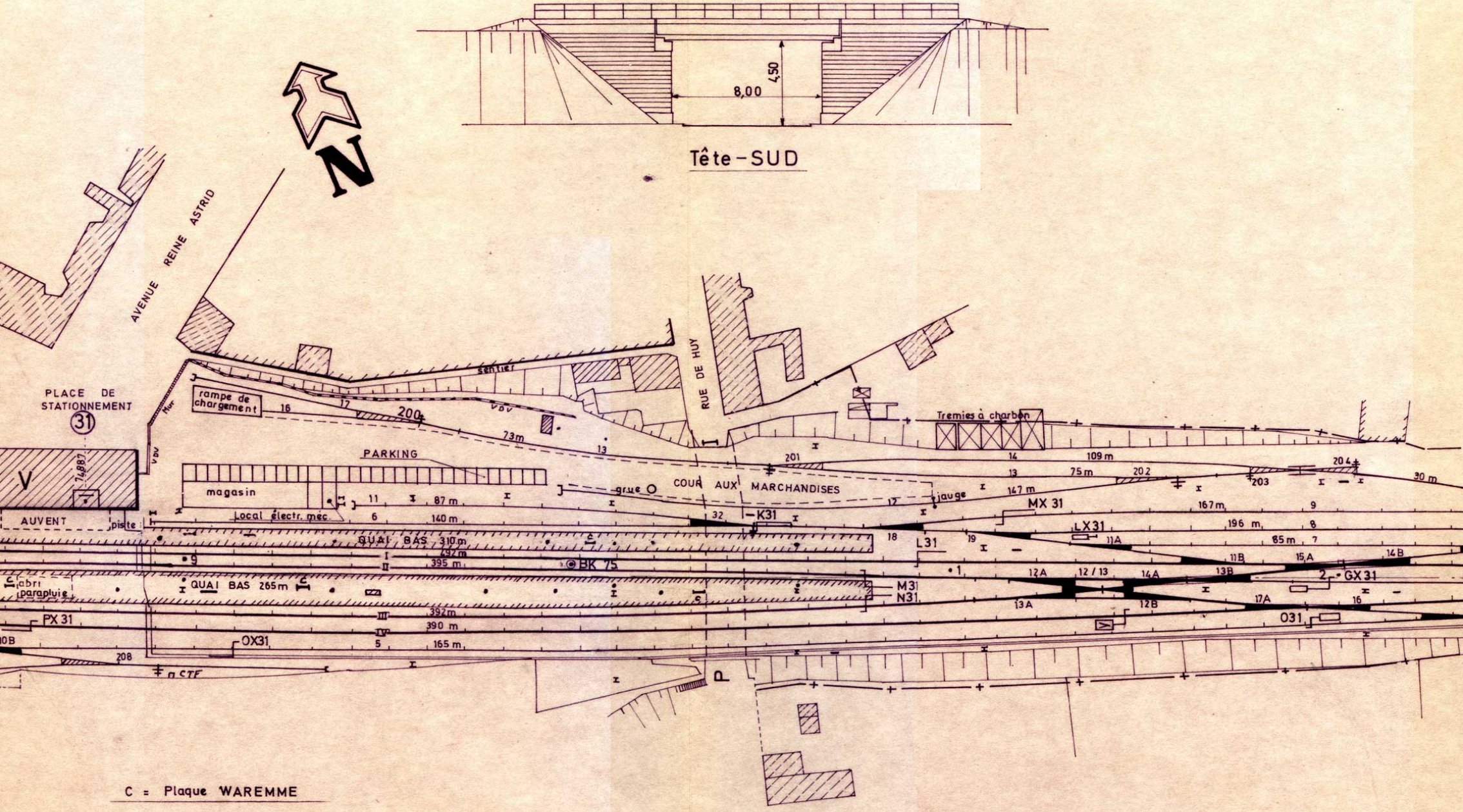
8,00
4,50
Tête-SUD
N
AVENUE REINE ASTRID
PLACE DE STATIONNEMENT
31
V
74,887
AUVENT
piste
rampe de chargement
Mur
VDV
sentier
PARKING
magasin
Local électr. méc.
RUE DE HUY
COUR AUX MARCHANDISES
grue
jauge
Tremies à charbon
QUAI BAS 310 m
QUAI BAS 265 m
abri parapluie
BK 75
K31
L31
LX31
MX31
M31
N31
GX31
O31
OX31
PX31
200
201
202
203
204
208
16
17
73 m
13
14
109 m
75 m
30 m
11
87 m
12
147 m
167 m
9
6
140 m
32
196 m
8
18
19
11A
85 m
7
I
292 m
II
395 m
11B
15A
14B
12A
12/13
14A
13B
1
2
III
392 m
IV
390 m
5
165 m
13A
12B
17A
16
10B
a STF
P

C = Plaque WAREMME

COULOIR-SOUS-VOIES

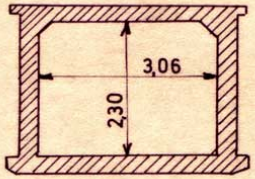

Km 75,320

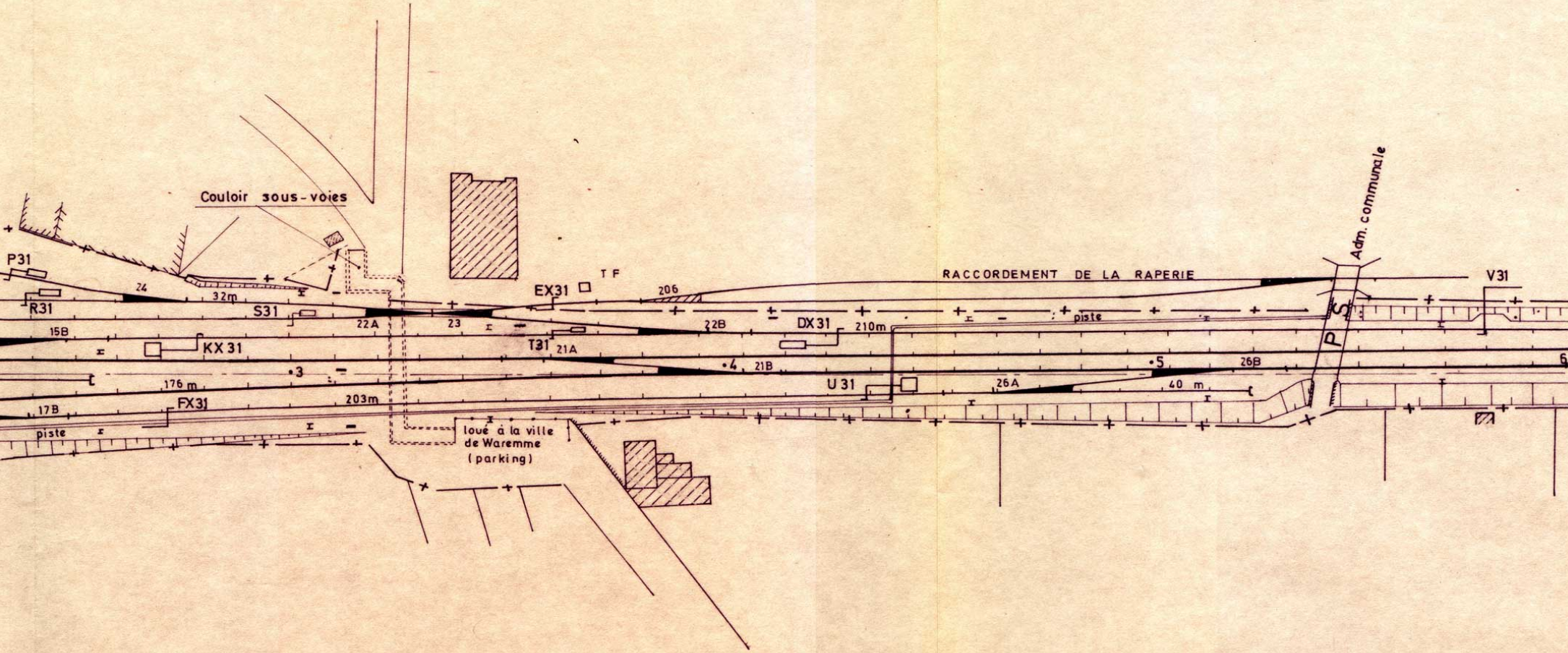
Couloir sous-voies
P31
R31
24
32m
S31
22A
23
15B
KX 31
176 m
•3
17B
FX31
piste
203m
EX31
T F
206
T31
21A
22B
DX 31
210m
•4
21B
U 31
26A
•5
26B
40 m
RACCORDEMENT DE LA RAPERIE
V31
Adm. communale
P S
piste
6
loué à la ville
de Waremme
(parking)

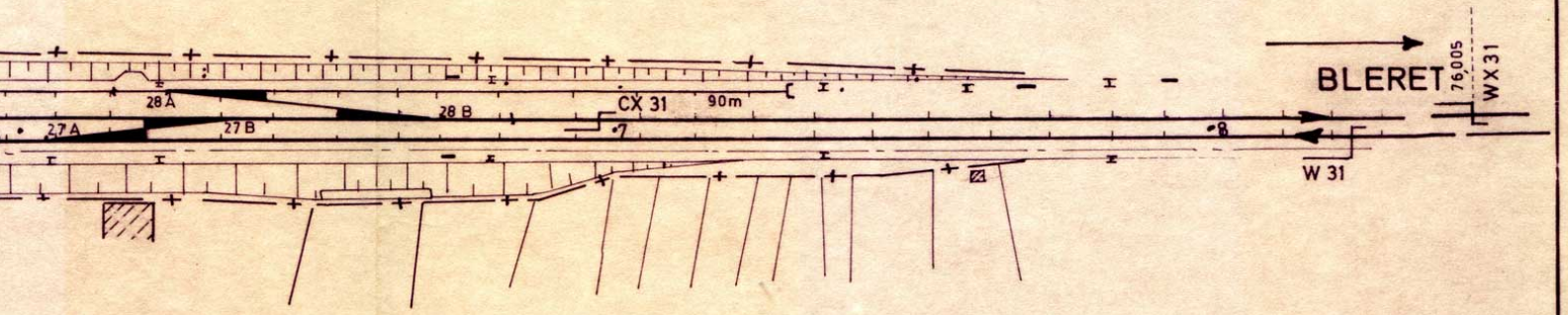
BLERET
76,005
WX 31
W 31
CX 31
90m
28 A
28 B
27 A
27 B
7
8

SERVICE DE LA VOIE GROUPE DE LIEGE

LIGNE 36 BRUXELLES - NORD — LIEGE - GUILLEMINS

WAREMME

GARE AUTONOME DE 2^{e} CATEGORIE

ECHELLE 1:1000

MISE A JOUR				MISE A JOUR			
DATES	SIGNATURE DU CHSC V	SIGNATURE DU CHSCES	SIGNATURE DU CHST	DATES	SIGNATURE DU CHSC V	SIGNATURE DU CHSC ES	SIGNATURE DU CHST
13-12-77	(s) BALAES	(s) GILSOUL	(s) MEDART				

DESSINE PAR VERMEULEN A	VERIFIE PAR STEVENS R.	S= 1,00 m^2	36. 22.01

13 A4