

DEUTSCHE BUNDESBAHN

Bundesbahndirektion Frankfurt (Main)



Anhang III

zur

Dienstvorschrift

für die

Ermittlung der Betriebsleistungen

(Anh III z VBL)

Örtliche Ausführungsbestimmungen,
Streckentafeln und Kilometertafeln

Gültig vom 1. November 1953 an

407 III

DEUTSCHE BUNDESBAHN

Bundesbahndirektion Frankfurt (Main)



Anhang III

zur

Dienstvorschrift

für die

Ermittlung der Betriebsleistungen

(Anh III z VBL)

Ortliche Ausführungsbestimmungen,
Streckentafeln und Kilometertafeln

Gültig vom 1. November 1953 an

407 III

Geschäftsführung: Bundesbahndirektion Frankfurt (Main)

Druck: Bundesbahndirektion Frankfurt (Main)

VERTEILUNGSPLAN

Hauptverwaltung der Deutschen Bundesbahn

Hauptprüfungsamt und Prüfungsämter

Bundesbahn-Zentralämter

Generalbetriebsleitungen

Bundesbahndirektionen

Bundesbahnämter

Bundesbahnausbesserungswerke

Oberzugleitung

Zugleitungen

Bahnhöfe, Bahnmeistereien

Bahnbetriebs- und Bahnbetriebswagenwerke

Zug-, Lokomotiv- und Triebwagenführer

Oberpostdirektion Frankfurt (Main)

Privatbahndirektionen

BERICHTIGUNGEN

Das Berichtigen ist einem bestimmten Beamten zu übertragen, der für die Richtigkeit verantwortlich ist. Jeder Bedienstete hat das ihm persönlich zuge- teilte Stück auf dem laufenden zu halten.

Jede Berichtigung ist in der nachstehenden Übersicht durch Unterschrift zu bestätigen.

Nummer des Berichtigungsblattes (Nachtrags)	Gültig		Berichtigt	
	vom	an	am	durch

INHALTSVERZEICHNIS

	Seite
I. Abschnitt	
Örtliche Ausführungsbestimmungen zur VBL Teil A	5
II. Abschnitt	
Streckenverzeichnis	
A. Zur Betriebslänge der Bundesbahn zählende Strecken	
1. Hauptbahnen	10
2. Nebenbahnen	13
B. Nicht zur Betriebslänge der Bundesbahn zählende Strecken	
Privat- und Kleinbahnen	15
III. Abschnitt	
Kilometertafeln	
A. Zur Betriebslänge der Bundesbahn zählende Strecken	
1. Hauptbahnen	18
2. Nebenbahnen	60
B. Nicht zur Betriebslänge der Bundesbahn zählende Strecken	
Privat- und Kleinbahnen	82
C. Anschlußstrecken der Nachbardirektionen die von eigenem Personal befahren werden	92
IV. Übersichtskarte	Anhang

I. Abschnitt

Örtliche Ausführungsbestimmungen der BD Frankfurt (Main) zur VBL Teil A

Zu § 1

Wegen der Bedeutung, die den Aufschreibungen für die Ermittlung der Betriebsleistungen zukommt, ist es notwendig, daß sämtliche Zettel, Nachweise usw genau und gewissenhaft erstellt sowie pünktlich und vollzählig an die Lochkartenstelle eingesandt werden.

Zu § 4

Unter „Zettel“ sind nicht nur die Zugdienstzettel, sondern alle nach der VBL an die Lochkartenstelle einzusendenden Zettel und Nachweise zu verstehen. An die Lochkartenstelle ist stets die Urschrift einzusenden. Da die Betriebsleistungsermittlung grundlegende Angaben liefert, sind die Unterlagen gut leserlich auszufüllen sowie sorgfältig zu prüfen.

Zu § 5 (2)

Es ist besonders darauf zu achten, daß für Hilfs-, Probe-, Übergabe-, Arbeits-, Leerlokomotiv- und Werkstättenprobezüge sowie für Zugfahrten der besetzten und leeren Triebwagen (desgleichen Schienenomnibussen) — insbesondere auch wenn die genannten Züge mit Kleinlokomotiven gefahren werden — unbedingt Zugdienstzettel ausgestellt werden.

Zu § 5 (3) c) und d)

Bei Fahrten der Lokomotiven **ohne Last** sind in den Zugdienstzettel die ursprüngliche Zuggattungshaupt- und -unternummer einzutragen.

Zu § 5 (5)

Als Grenzbetriebsstellen, bei denen die Zugdienstzettel zu beginnen oder abzuschließen sind, werden bestimmt:

Zwischen:

Ffm und Kassel: Burg und Nieder Gemünden, Niederwalgern, Steinau (Kr Schlüchtern), Stockheim, Wallau;

Ffm und Karlsruhe: Eberbach, Mannheim-Friedrichsfeld, Lampertheim;

Ffm und Mainz: Herdorf, Kaiserbrücke Ost (nicht in Betrieb), Kaub, Limburg (L), Mainz Süd, Niedererbach, Rehe, Wilsenroth, Worms, Zollhaus;

Ffm und Nürnberg: Aschaffenburg, Höchst (Odenw);

Ffm und Wuppertal: Dillbrecht.

Diese Grenzbetriebsstellen sind für die Führung der Zugdienstzettel und Fahrtberichte maßgebend ohne Rücksicht darauf, ob die genaue Grenze in einiger Entfernung vor oder hinter diesen Bahnhöfen liegt.

Zu § 5 (7)

Im Zugdienstzettel können, wie in den Fahrtberichten, bis zu 4 Züge nachgewiesen werden, wenn der Zettel ausreicht. Es dürfen nur Züge vom gleichen Tage, der gleichen Gattung und Nummernreihe sowie derselben Strecke sein.

Zu § 6 (1)

Die Bahnmeistereien und Bahnbetriebswerke haben dafür zu sorgen, daß bei Arbeits- und Hilfszügen nur Bedienstete die Geschäfte des Zugführers ausüben, die als Zugführer geprüft und mit den Bestimmungen der VBL vertraut sind.

Zu § 6 (2)

Bei Fahrten ohne Zugbegleiter hat sich das Lokpersonal ggf persönlich um die Aushändigung des Zugdienstzettels zu bemühen, insbesondere bei Leerlokomotivzügen.

Zu § 6 (3)

Für Züge, die von fremden Personal (Personal von privaten oder ausländischen Bahnen) auf den zur Betriebslänge der Bundesbahn zählenden Strecken (Abschnitt A, Anhang III) begleitet werden, sind die Zugdienstzettel von den Aufsichtsbeamten der Übergangsbahnhöfe Bad Nauheim, Butzbach, Ff-Höchst, Gelnhäusen, Gießen, Grünberg, Hetzbach (Odenw), Kahl (M), Lich (Oberh), Limburg (L), Reinheim (Odenw) und Wächtersbach auszufertigen. In der Spalte „Zugbegleiter“ ist als BD die Nummer

der fremden Bahn einzutragen, und zwar für die	
Kleinbahn Frankfurt (M)—Königstein	Nr 40
Kleinbahn Gießen—Bieber	Nr 41
Gelnhäuser Kreisbahnen	Nr 42
Butzbach Licher Eisenbahn	Nr 43
Hetzbach-Beerfeldener Eisenbahn	Nr 44
Kerkerbachbahn	Nr 45
Reinheim-Reichelsheimer Eisenbahn	Nr 46
Kahlgrundbahn	Nr 47

Zu § 6 (4)

Für Züge, die vom Personal der Bundesbahn auf den nicht zur Betriebslänge der Bundesbahn zählenden Strecken (Abschnitt B, Anhang III) begleitet werden, sind im Zugdienstzettel nur der Kopf und die Spalten „Wochentag“ bis „Kilometer“ auszufüllen.

Zu § 6 (6)

Ändern sich während der Fahrt die Angaben in den Spalten „Betr.Art“ bis „Zugbegleiter“ einschl, sind die Eintragungen zu wiederholen und in eine neue Zeile einzutragen. Ändern sich nur die Angaben in den Spalten „Tonnen“ und „Achsen“, sind gleichfalls nur diese Eintragungen zu wiederholen. Wechselt dagegen die Bahnart oder Zugnummer, ist eine Zeile freizulassen und in der neuen Zeile sind die Spalten „Wochentag“ bis „Achsen“ einschl auszufüllen.

Zu § 7 (7)

Bei Arbeits- und Hilfszügen sowie Lpaz ist nur **ein** Zugbegleiter im Dienst nachzuweisen. Als Zugbegleiter sind nicht zu erfassen: Rangierer bei Üb, die die Geschäfte des Zugführers **nicht** wahrnehmen und der Aufsichtsbeamte den Zugdienstzettel ausfertigt.

Zu § 7 (9)

Die im Zugdienstzettel eingetragenen Zugkilometer müssen mit den Streckenkilometern (Zugdienst) im Lokomotivdienstzettel übereinstimmen. Die Lokführer dürfen die im Lokdienstzettel eingetragenen Km-Zugdienst sowie die Zuggattung nur im Benehmen mit dem Zugführer ändern.

Zu § 7 (11)

Wenn zur Ermittlung der Streckenbelastung auch das Dienstgewicht der am Zuge befindlichen Lokomotive in Spalte „Bemerkungen“ des Zugdienstzettels nachzuweisen ist, ist bei Triebwagen als Dienstgewicht 000 einzutragen, weil bei Triebwagen und Schienenomnibussen das Dienstgewicht bereits im Bruttotonnengewicht enthalten ist. Das Dienstgewicht der Lokomotiven, die lediglich zur Vermeidung einer besonderen Leerfahrt vorspannen, ist nicht einzutragen. Bei jeder Änderung, z B durch Lokwechsel, Zu- und Abgang von Vorspann- oder Schiebelokomotiven ist das Dienstgewicht erneut zu vermerken.

Zu § 7 (16)

Damit die Bundesbahn keinen finanziellen Schaden erleidet, sind die Bestimmungen in diesem Abschnitt gewissenhaft zu beachten. Jede Abweichung vom planmäßigen Postwagenlauf, auch die Einrichtung von Postabteilen ist in Spalte „Bemerkungen“ einzutragen. Unrichtige Ermittlungen werden verfolgt. Die Schuldigen werden zur Verantwortung ggf zum Schadenersatz herangezogen.

Zu § 9 (4)

Die Züge, mit denen die Zugdienstzettel und Fahrtberichte täglich an die Lochkartenstelle einzusenden sind, werden von der BD bei jedem Fahrplanwechsel festgelegt.

Zu § 13 (7)

Für die Leistungen der fremden Lokomotiven und Triebwagen auf den von der Bundesbahn betriebenen Strecken sind Lokomotivdienstzettel von den Bahnbetriebswerken aufzustellen, in deren Bezirk die Einbruchsbahnhöfe liegen, z B für Fahrten der Triebfahrzeuge der Kleinbahn Frankfurt (M)—Königstein auf der Strecke Ff-Höchst—Ffm Hpbf und zurück hat das Bw 2 Frankfurt (M) die Lokdienstzettel auszufertigen.

Zu § 15 (1e)

Ob die mitfahrende Lokomotive als Nutz- oder Leervorspann mitfährt, bestimmt die Zugleitung (Lokdienst). Dies hat der Zugführer beim Lokführer zu erfragen.

Die Bruttotonnen aus dem Zugdienstzettel sind bei Vorspann- oder Schiebedienst auf die beteiligten Lokomotiven gleichmäßig zu verteilen, wenn die Rangiergewichte gleich sind oder annähernd übereinstimmen.

Bei Verwendung von Lokomotiven mit sehr verschiedenen Rangiergewichten sind die Bruttotonnen im Verhältnis der Leistungen zu verteilen.

Zum Beispiel:

Bruttotonnen	1200 t
Rangiergewicht der Zuglok	645 t
Rangiergewicht der Vorspann- oder Schiebelok	375 t

In Spalte Bruttotonnen des Wagenzuges des Lokomotivdienstzettels ist vom Zugführer einzutragen:

für die Zuglok	$\frac{1200 \times 645}{645 + 375} = 759$ t
für die Vorspann- oder Schiebelok	$\frac{1200 \times 375}{645 + 375} = 441$ t

Sinngemäß ist auch bei Triebwagenzügen zu verfahren.

Wenn die Lokomotive (Dampf- oder Motorlok) nicht tätig vorlegt oder drückt, sondern zur Vermeidung einer besonderen Fahrt unter eigener Kraft im Zuge läuft, so gilt die Fahrt als Leerfahrt.

Zu § 22 (4)

Mit der Unterschrift auf dem Lokomotivdienstzettel übernehmen der Lokführer und der Heizer die Verantwortung für die Richtigkeit der Einträge.

Zu Abschnitt VII

Platzausnutzung in den Zügen des Personenverkehrs.

Das Verzeichnis der Zählstellen ist in den Kilometertafeln eingearbeitet. Die Nummern der Betriebsstellen, auf denen bei der Ermittlung der Platzausnutzung die Reisenden gezählt werden sollen, sind umrandet.

Die Reisenden sind nur zu zählen auf den Haltebahnhöfen des Zugs, sofern diese Betriebsstellen als Zählstellen gekennzeichnet sind und auf dem Zugausgangsbahnhof.

II. Abschnitt

Streckenverzeichnis

A. Zur Betriebslänge der Bundesbahn zählende Strecken

1. Hauptbahnen

1	2	3	4	5
Strecken- Nummer		Strecke	Seite des An- hanges III	Bemerkungen
Hin- weg	Rück- weg			
001	002	Steinau — Hanau Hbf — Offenbach (M) — Frankfurt (M) Hpbf / Hgbf	18/19	
003	004	Frankfurt (M) Hgbf / Hpbf — Darmstadt Gbf/Hbf — Mannheim-Friedrichsfeld	20,21	
005	006	Abzw Stockschneise — Abzw Bergschneise — Da-Kranichstein	22	
007	008	Darmstadt Hbf / Gbf — Da-Kranichstein — Babenhausen — Aschaffenburg Hbf / Gbf	23	
009	010	Eberbach — Wiebelsbach-Heubach — Hanau Hbf	24	
011	012	Darmstadt Hbf — Darmstadt Ost — Wiebels- bach-Heubach	25	
013	014	Lampertheim — Biblis — Goddelau-Erfelden — Groß Gerau-Dornberg — Ff-Sportfeld — Frankfurt (M) Hpbf / Hgbf	26/27	
017	018	Aschaffenburg Gbf / Hbf — Abzw Steinerts — Hanau — Ffm Ost — Ffm Süd — Ff- Sportfeld	28,29	
019	020	Frankfurt (M) Süd Pbf / Gbf — Ff-Louisa — Abzw Forsthaus	30	
021	022	Frankfurt (M) Süd Pbf — Abzw Forsthaus — Frankfurt Eilgutbf u Frankfurt (M) Hgbf	30	

1	2	3	4	5
Strecken- Nummer		Strecke	Seite des An- hanges III	Bemerkungen
Hin- weg	Rück- weg			
023	024	Abzw Forsthaus — Neu Isenburg	30	
025	026	Mainz Süd — Mz-Bischofsheim — Kelsterbach — Ff-Sportfeld — Frankfurt (M) Hpbf / Hgbf	31	
027	028	Mainz-Bischofsheim — Mainz-Gustavsburg Hafen	32	
029	030	Mainz-Bischofsheim — Abzw Kostheim — Abzw Kaiserbrücke Ost	32	
031	032	Wiesbaden Hbf — Abzw Kaiserbrücke Ost	32	
033	034	Wiesbaden Hbf — Abzw Hammermühle	33	
035	036	Frankfurt (M) Hgbf / Hpbf — Abzw Rebstock — Ff-Höchst — Mainz-Kastel — Wiesbaden Hbf — Kaub	34/35	üb Wiesbaden Hbf
035	036	Frankfurt (M) Hgbf / Hpbf — Abzw Rebstock — Ff-Höchst — Mainz-Kastel — Wiesbaden Ost/Süd — Kaub	36/37	über Wiesbaden ^{Ost} Süd
037	038	Mainz Süd — Mainz-Bischofsheim — Groß Gerau — Darmstadt Gbf / Hbf	38	
039	040	Abzw Niederwald — Ff-Rödelheim	39	
041	042	Groß Gerau-Dornberg — Groß Gerau	39	
043	044	Frankfurt (M) Hpbf / Hgbf — Ff-Griesheim — Limburg (Lahn)	40/41	
045	046	Ff-Niederrad — Ff-Griesheim	42	
047	048	Ff-Niederrad — Abzw Mainzerlandstraße	42	
049	050	Goddelau-Erfelden — Darmstadt Gbf / Hbf	43	
051	052	Frankfurt (M) Hpbf — Abzw Gutleuthof — Ff-Niederrad	43	

1	2	3	4	5
Strecken- Nummer		Strecke	Seite des An- hanges III	Bemerkungen
Hin- weg	Rück- weg			
053	054	Lampertheim — Abzw Landdamm — (Worms)	43	
055	056	Bibilis — Hofheim (Ried) — Worms	44	
057	058	Bensheim — Lorsch — Hofheim (Ried)	44	
059	060	Dillbrecht — Haiger — Dillenburg — Gießen Gbf / Pbf	45	
065	066	Dutenhofen (Kr Wetzlar) — Großen Linden	46	
067	068	Herdorf — Haiger	47	
069	070	Niederwalgern — Gießen — Frankfurt (M) Hgbf/Egbf/Hpbf	48,49	
073	074	Friedberg (Hess) — Abzw Rauschwald — Hanau Hbf — Groß Krotzenburg	50	
075	076	Abzw Rauschwald — Wolfgang (Kr Hanau)	51	
077	078	Wiesbaden Hbf — Wiesbaden-Erbenheim — Niedernhausen (Ts)	51	
079	080	Gießen Pbf / Gbf — Limburg (Lahn)	52	
081	082	(Darmstadt Ost) — Abzw Kastanienallee — Da-Kranichstein	53	
083	084	Wiesbaden Ost — Wiesbaden-Erbenheim	53	
085	086	Frankfurt (M) Hpbf — Bad Homburg — Fried- richsdorf (Ts) — Friedberg (Hess)	54	
087	088	Ff-Rödelheim — Abzw Rebstock — Frank- furt (M) Hpbf / Hgbf	55	
089	090	Gießen Gbf / Pbf — Gelnhausen	56/57	
093	094	Gießen Gbf/Pbf — Burg- u Nieder Gemünden	58	

1	2	3	4	5
Strecken- Nummer		Strecke	Seite des An- hanges III	Bemerkungen
Hin- weg	Rück- weg			
095	096	Abzw Steinerts — Mainaschaff	59	
097	098	Da-Arheilgen — Abzw Darmstadt Nord	59	

2. Nebenbahnen

601	602	Darmstadt Ost — Roßdorf b Darmstadt — Groß Zimmern	60	
609	610	Buchschlag-Sprendlingen — Ober Roden	60	
613	614	Darmstadt-Eberstadt — Pfungstadt	60	
617	618	Bickenbach (Bergstr) — Seeheim	61	
621	622	Weinheim (Bergstr) — Mörlenbach — Fürth (Odenw)	61	
625	626	Lampertheim — Weinheim (Bergstr) — Mör- lenbach — Wahlen	62	
631	632	Bad Vilbel — Heldenbergen-Windecken — Stockheim (Oberh)	63	
635	636	Friedberg (Hess) — Hungen — Mücke (Hess)	64	
637	638	Villingen (Oberh) — Ruppertsburg	65	
639	640	Wiesbaden Ost — Waldstraße — Wiesbaden West	65	
641	642	Friedberg (Hess) — Nidda — Schotten	66	
645	646	Offenbach (M) Gbf/Hbf — Ober Roden — Dieburg — Reinheim	67	
649	650	Offenbach (M) Gbf/Hbf — Dietzenbach (Hess)	68	

1	2	3	4	5
Strecken- Nummer		Strecke	Seite des An- hanges III	Bemerkungen
Hin- weg	Rück- weg			
651	652	Offenbach (M) Gbf — Offenbach (M) Hafen	68	
653	654	Frankfurt (M) Lokalbf — Offenbach (M) Lokalbf	69	
665	666	Ff-Rödelheim — Kronberg (Ts)	69	
669	670	Ff-Höchst — Bad Soden (Ts)	69	
675	676	Friedrichsdorf (Ts) — Grävenwiesbach — Weilburg	70	
679	680	Weilmünster (Oberlahnkr) — Laubuseschbach	71	
683	684	Grävenwiesbach — Albshausen	71	
687	688	Wetzlar P — Lollar — Grünberg (Oberh)	72/73	
693	694	Stockhausen (Lahn) — Beilstein (Dillkr)	74	
695	696	Wiesbaden Hbf — Bad Schwalbach — Zoll- haus (Nass)	75	
721	722	Rehe — Herborn (Dillkr) — Niederwalgern	76/77	
723	724	Limburg (Lahn) — Staffel — Wilsenroth	78	
725	726	Limburg (Lahn) — Staffel — Niedererbach	79	
733	734	Ewersbach — Dillenburg	79	
737	738	Wallau (Lahn) — Dillenburg	80	
739	740	Oberscheld-Hochofen — Handsteinstollen — Auguststollen	81	
745	746	Haiger — Rabenscheid — Breitscheid (Dillkr)	81	
747	748	(Frankfurt (M) Hpbf) — Abzw Gutleuthof — Ff-Griesheim Abstellbf	81	

B. Nicht zur Betriebslänge der Bundesbahn zählende Strecken

1	2	3	4	5
Strecken- Nummer		Strecke	Seite des An- hanges III	Bemerkungen
Hin- weg	Rück- weg			
Privat- und Kleinbahnstrecken				
801	802	Frankfurt-Höchst—Königsstein	82	
803	804	Griedel—Bad Nauheim Nord	83	
805	806	Butzbach Ost—Oberkleen	83	
807	808	Butzbach West—Grünberg Süd (Oberhess)	84	
811	812	Wächtersbach—Bierstein—Hartmannshain	85	
813	814	Wächtersbach—Bad Orb	86	
815	816	Gelnhausen—Langenselbold	87	
821	822	Gießen—Bieber (b Gießen)	88	
831	832	Reinheim (Odenw)—Reichelsheim (Odenw)	89	
833	834	Hetzbach—Beerfelden (Odenw)	90	
841	842	Dehrn—Hintermeilingen	90	
851	852	Kahl (Main)—Schöllkrippen	91	

1	2	3	4	5
Strecken- Nummer		Strecke	Seite des An- hanges III	Bemerkungen
Hin- weg	Rück- weg			

III. Abschnitt

Kilometertafeln

1. Hauptbahnen

Strecke 001

Steinau—Hanau Hbf—Offenbach (M)—

Wickl. Ent- fernung km	2		3		4						
	Betriebsstelle				Ab- kür- zung						
	Strecke		Name								
	Strecke 001	Strecke 002									
—	1	1 ↑	Steinau (Kr Schl)		St	Steinau (Kr Schl)					
6,70	2	2	Salmünster-Bad Soden		Sm	7	Salmünst-Bad Soden				
10,16	2	3	Bk Neudorf		Bws	10	3	Bk Neudorf			
13,25	4	4	Wächtersbach		Wä	13	6	3	Wächtersbach		
17,61	5	5	Wirtheim		Wir	18	11	8	5	Wirtheim	
23,96	6	6	Gelnhausen		Gel	24	17	14	11	6	Geln-
26,85	7	7	Meerholz		Me	27	20	17	14	9	3
30,03	8	8	Niedermittlau		Mlb	30	23	20	17	12	6
34,79	9	9	Langenselbold		Slb	34	27	24	21	16	10
37,73	10	10	Niederrodenbach		Rod	38	31	28	25	20	14
42,76	11	11	Wolfgang (Kr Hanau)		Wf	43	36	33	30	25	19
45,13	12	12	Hanau (Hbf)		Han	45	38	35	32	27	21
46,93	13	13	Klein Steinheim		Kst	47	40	37	34	29	23
52,02	14	14	Mühlheim (M)		Mh	52	45	42	39	34	28
55,51	15	15	Offenbach (M) Gbf		Og	56	49	46	43	38	32
55,99	16	16	Offenbach (M) Hbf		Ofb	58	51	48	45	40	34
60,80	17	17	Ff-Oberrad		Od	61	54	51	48	43	37
	18	18	A Ff Viehhof		Avh	—	—	—	—	—	—
63,64	19	19	Frankfurt (M) Süd P		Sa	64	57	54	51	46	40
64,49	20	20	Frankfurt (M) Süd G		Sag	65	58	55	52	47	41
66,45	21	21	Abzw M-Neckarbrücke		Mst	67	60	57	54	49	43
67,81	22	22	Frankfurt (M) Hpbf		Frt	68	61	58	55	50	44
67,59	23	23	Hellerhof		Hof	68	61	58	55	50	44
68,65	↓ 24	24	Frankfurt (M) Hgbf		Ftg	69	62	59	56	51	45



5

Entfernung in Kilometern

hausen

Meerholz

3	Niedermittlau															
7	4	Langenselbold														
11	8	4	Niederrodenbach													
16	13	9	5	Wolfgang (Kr Hanau)												
18	15	11	7	2	Hanau (Hbf)											
20	17	13	9	4	2	Klein Steinheim										
25	22	18	14	9	7	5	Mühlheim (M)									
29	26	22	18	13	11	9	4	Offenbach (M) Gbf								
31	28	24	20	15	13	11	6	2	Offenbach (M) Hbf							
34	31	27	23	18	16	14	9	5	3	Ff-Oberrad						
—	—	—	—	—	—	—	—	—	2	A Ff Viehhof						
37	34	30	26	21	19	17	12	8	6	3	Frankfurt (M) Süd P					
38	35	31	27	22	20	18	13	9	7	4	1	Frankfurt (M) Süd G				
40	37	33	29	24	22	20	15	11	9	6	—	3	2	Abzw M-Neckarbrücke		
41	38	34	30	25	23	21	16	12	10	7	—	4	3	1	Frankfurt (M) Hpbf	
41	38	34	30	25	23	21	16	12	10	7	—	4	3	1	Hellerhof	
42	39	35	31	26	24	22	17	13	11	8	—	5	4	2	1	Frankfurt (M) Hgbf

Strecke 003

Frankfurt (M) $\frac{\text{Hgbf}}{\text{Hpbf}}$ — Darmstadt $\frac{\text{Gbf}}{\text{Hbf}}$

1		2		3		4													
Wirkl. Ent-fernung km	Betriebsstelle																		
	Nummer				Name	Ab-kür-zung													
	Strecke 003	Strecke 004																	
—	—	1	1	↑	Frankfurt (M) Hgbf	Ftg	Frankfurt (M) Hgbf												
1,06	—	2	2		Abzw Hellerhof	Hof	1	Abzw Hellerhof											
—	—	3	3		Frankfurt (M) Hpbf	Frt	—	Frankfurt (M) Hpbf											
2,20	1,38	4	4		Abzw Main-Neckarbr.	Mst	2	1	1	Abzw Main-									
4,55	3,73	5	5		Ff-Louisa	Ls	5	4	4	3	Ff-Louisa								
7,90	7,18	6	6		Neu Isenburg	Js	8	7	7	6	3	Neu							
11,41	10,69	7	7		Buchschlag-Sprendlingen	Bus	12	11	11	10	7	4	Buch-						
14,55	13,83	8	8		Langen (Hess)	Lg	15	14	14	13	10	7	3						
17,41	16,69	9	9		Egelsbach	Egb	18	17	17	16	13	10	6						
19,33	18,61	10	10		Erzhausen	Ez	20	19	19	18	15	12	8						
21,54	20,82	11	11		Wixhausen	Wx	22	21	21	20	17	14	10						
23,34	22,62	12	12		Da-Arheilgen	Arl	24	23	23	22	19	16	12						
27,70	26,98	13	13		Darmstadt Gbf	Dagb	28	27	27	26	23	20	16						
28,46	27,74	14	14		Darmstadt Hbf	Da	29	28	28	27	24	21	17						
30,43	29,71	15	15		Darmstadt Süd	Ds	31	30	30	29	26	23	19						
35,11	34,39	16	16		Da-Eberstadt	Eb	35	34	34	33	30	27	23						
41,47	40,75	17	17		Bickenbach (Bergstr)	Bi	42	41	41	40	37	34	30						
43,82	43,10	18	18		Hähnlein-Alsbach	Hä	44	43	43	42	39	36	32						
45,27	44,55	19	19		Zwingenberg (Bergstr)	Z	46	45	45	44	41	38	34						
47,88	47,10	20	20		Bensheim-Auerbach	Au	48	47	47	46	43	40	36						
50,22	49,50	21	21		Bensheim	Bh	50	49	49	48	45	42	38						
54,37	53,65	22	22		Heppenheim (Bergstr)	Hp	54	53	53	52	49	46	42						
57,80	57,08	23	23		Laudenbach (Bergstr)	Lch	58	57	57	56	53	50	46						
60,17	59,45	24	24		Hemsbach	Hch	60	59	59	58	55	52	48						
64,50	63,78	25	25		Weinheim (Bergstr)	We	65	64	64	63	60	57	53						
67,68	66,96	26	26		Lützelsachsen	Lü	68	67	67	66	63	60	56						
69,89	69,17	27	27		Großsachsen-Heddesheim	Gch	70	69	69	68	65	62	58						
74,67	73,95	28	28		Ladenburg	Ld	75	74	74	73	70	67	63						
77,78	77,06	29	29	↓	Mannh-Friedrichsfeld	Mfd	78	77	77	76	73	70	66						



Neckarbr.

Isenburg

schlag-Sprendlingen

Langen (Hess)

3	Egelsbach																				
5	2	Erzhausen																			
7	4	2	Wixhausen																		
9	6	4	2	Da-Arheilgen																	
13	10	8	6	4	Darmstadt Gbf																
14	11	9	7	5	1	Darmstadt Hbf															
16	13	11	9	7	3	2	Darmstadt Süd														
20	17	15	13	11	7	6	4	Da-Eberstadt													
27	24	22	20	18	14	13	11	7	Bickenbach (Bergstr)												
29	26	24	22	20	16	15	13	9	2	Hähnlein-Alsbach											
31	28	26	24	22	18	17	15	11	4	2	Zwingenberg (Bergstr)										
33	30	28	26	24	20	19	17	13	6	4	2	Bensheim-Auerbach									
35	32	30	28	26	22	21	19	15	8	6	4	2	Bensheim								
39	36	34	32	30	26	25	23	19	12	10	8	6	4	Heppenheim (Bergstr)							
43	40	38	36	34	30	29	27	23	16	14	12	10	8	4	Laudenbach (Bergstr)						
45	42	40	38	36	32	31	29	25	18	16	14	12	10	6	2	Hemsbach					
50	47	45	43	41	37	36	34	30	23	21	19	17	15	11	7	5	Weinheim (Bergstr)				
53	50	48	46	44	40	39	37	33	26	24	22	20	18	14	10	8	3	Lützelsachsen			
55	52	50	48	46	42	41	39	35	28	26	24	22	20	16	12	10	5	2	Großsachsen-Heddesheim		
60	57	55	53	51	47	46	44	40	33	31	29	27	25	21	17	15	10	7	5	Ladenburg	
63	60	58	56	54	50	49	47	43	36	34	32	30	28	24	20	18	13	10	8	3	Mannh-Friedrichsfeld

Strecke 005

Strecke 006

Abzw Stockschnoise — Abzw Bergschnoise — Da-Kranichstein

1	2		3	4	5	
Wickl. Ent- fernung km	Betriebsstelle					
	Nummer		Name	Ab- kür- zung	Entfernung in Kilometern	
	Strecke 005	Strecke 006				
—	1	1	Abzw Stockschnoise	Stn	Abzw Stockschnoise	
1,03	2	2	Abzw Bergschnoise	Be	1 Abzw Bergschnoise	
2,64	3	3	Abzw Darmstadt Nord	Dan	3	2 Abzw Darmst Nord
5,17	4	4	Da-Kranichstein	Kt	5	4 2 Da-Kranichstein

Strecke 007

Strecke 008

Darmstadt $\frac{\text{Hbf}}{\text{Gbf}}$ — Da-Kranichstein — Babenhausen — Aschaffenburg $\frac{\text{Hbf}}{\text{Gbf}}$

1	2		3	4	5																
	Betriebsstelle										Abkürzung	Entfernung in Kilometern									
	Nummer		Name	Abkürzung																	
Wirkl. Entfernung km	Strecke 007	Strecke 008			Name	Abkürzung	Entfernung in Kilometern														
—	1	1	Darmstadt Hbf	Da	<u>Darmstadt Hbf</u>																
0,76	2	2	Darmstadt Gbf	Dagb	<u>1 Darmstadt Gbf</u>																
2,89	3	3	Abzw Löcherwiese x)	Lws	<u>3 2 Abzw Löcherwiese x)</u>																
3,81	4	4	Darmstadt Nord	Dan	<u>4 3 1 Darmstadt Nord</u>																
6,41	5	5	Da-Kranichstein	Kt	<u>6 5 3 2 Da-Kranichstein</u>																
11,64	6	6	Messel	Mes	<u>12 11 9 8 6 Messel</u>																
19,24	7	7	Dieburg	Di	<u>19 18 16 15 13 7 Dieburg</u>																
23,69	8	8	Altheim (Hess)	Al	<u>24 23 21 20 18 12 5 Altheim (Hess)</u>																
25,95	9	9	Hergershausen	Her	<u>26 25 23 22 20 14 7 2 Hergershausen</u>																
29,75	10	10	Babenhausen (Hess)	Ba	<u>30 29 27 26 24 18 11 6 4 Babenhausen (Hess)</u>																
37,73	11	11	Stockstadt (Main)	Stk	<u>38 37 35 34 32 26 19 14 12 8 Stockstadt (Main)</u>																
39,58	12	12	Mainaschaff	Ma	<u>40 39 37 36 34 28 21 16 14 10 2 Mainaschaff</u>																
43,04	13	13	Aschaffenburg Gbf A	Aa	<u>43 42 40 39 37 31 24 19 17 13 5 3 Aschaffenburg Gbf A</u>																
43,76	14	14	Aschaffenburg Hbf	A	<u>44 43 41 40 38 32 25 20 18 14 6 4 1 Aschaffenburg Hbf</u>																
44,86	15	15	Aschaffenburg Gbf E	Ae	<u>45 44 42 41 39 33 26 21 19 15 7 5 2 1 Aschaffenburg Gbf E</u>																

x) Anschluß: A W-Wagen Darmstadt Entfernung 2 km
Schlachthof Darmstadt Entfernung 3 km

Eberbach — Wiebelsbach-Heubach — Hanau Hbf

1	2		3	4	5																					
Wirkl. Entfernung km	Betriebsstelle										Abkürzung	Entfernung in Kilometern														
	Nummer		Name																							
	Strecke 009	Strecke 010																								
—	1	1	Eberbach	Ea	Eberbach																					
6,97	2	2	Gaimühle	Gü	7	Gaimühle																				
12,91	3	3	Kailbach	Kb	13	6	Kailbach																			
18,44	4	4	Schöllенbach	Sc	19	12	6	Schöllенbach																		
23,60	5	5	Hetzbach	Hz	24	17	11	5	Hetzbach																	
30,83	6	6	Erbach (Odenw)	Ero	31	24	18	12	7	Erbach (Odenw)																
34,18	7	7	Michelstadt	Mi	34	27	21	15	10	3	Michelstadt															
38,65	8	8	Zell-Kirchbrombach	ZK	39	32	26	20	15	8	5	Zell-Kirchbrombach														
40,78	9	9	König (Odenw)	Ki	41	34	28	22	17	10	7	2	König (Odenw)													
44,75	10	10	Mümling-Grumbach	Mg	45	38	32	26	21	14	11	6	4	Mümling-Grumbach												
47,28	11	11	Höchst (Odenw)	Ht	47	40	34	28	23	16	13	8	6	2	Höchst (Odenw)											
53,10	12	12	Wiebelsbach-Heubach	Wh	53	46	40	34	29	22	19	14	12	8	6	Wiebelsbach-Heubach										
57,04	13	13	Groß Umstadt	Gru	57	50	44	38	33	26	23	18	16	12	10	4	Groß Umstadt									
60,77	14	14	Klein Umstadt	Ku	61	54	48	42	37	30	27	22	20	16	14	8	4	Klein Umstadt								
64,00	15	15	Langstadt	Las	64	57	51	45	40	33	30	25	23	19	17	11	7	3	Langstadt							
68,22	16	16	Babenhausen (Hess)	Ba	68	61	55	49	44	37	34	29	27	23	21	15	11	7	4	Babenhausen (Hess)						
75,53	17	17	Zellhausen	Zu	75	68	62	56	51	44	41	36	34	30	28	22	18	14	11	7	Zellhausen					
78,34	18	18	Seligenstadt (Hess)	Sel	78	71	65	59	54	47	44	39	37	33	31	25	21	17	14	10	3	Seligenstadt(Hess)				
82,99	19	19	Hainstadt (Kr Offenbach)	Hdt	83	76	70	64	59	52	49	44	42	38	36	30	26	22	19	15	8	5	Hainstadt KrOffenbch			
85,53	20	20	Klein Auheim	Ka	85	78	72	66	61	54	51	46	44	40	38	32	28	24	21	17	10	7	2	Klein Auheim		
88,20	21	21	Hanau Hbf	Han	88	81	75	69	64	57	54	49	47	43	41	35	31	27	24	20	13	10	5	3	Hanau Hbf	

Darmstadt Hbf — Darmstadt Ost — Wiebelsbach-Heubach

1 Wirkl. Ent- fernung km	2		3		4	5	
	Betriebsstelle		Name	Ab- kür- zung	Entfernung in Kilometern		
	Numer						
	Strecke 011	Strecke 012					
—	1	1	Darmstadt Hbf	Da	Darmstadt Hbf		
3,81	2	2	Darmstadt Nord	Dan	4	Darmstadt Nord	
5,72	3	3	Abzw Kastanienallee	K	6 2	Abzw Kastanienallee	
7,48	4	4	Darmstadt Ost	Dao	8 4 2	Darmstadt Ost	
12,96	5	5	Nieder Ramstadt-Traisa	Nr	13 9 7 5	Nieder Ramstadt-Traisa	
16,03	6	6	Ober Ramstadt	Ora	16 12 10 8 3	Ober Ramstadt	
20,19	7	7	Zeilhard	Za	20 16 14 12 7 4	Zeilhard	
23,48	8	8	Reinheim (Odenw)	Rh	24 20 18 16 11 8 4	Reinheim (Odenw)	
28,61	9	9	Lengfeld	L	29 25 23 21 16 13 9 5	Lengfeld	
31,89	10	10	Wiebelsbach-Heubach	Wh	32 28 26 24 19 16 12 8 3	Wiebelsbach-Heubach	

Strecke 013

Lampertheim — Biblis — Goddelau-Erfelden —

Wirkl. Entfernung km	1		2		3		4			
	Betriebsstelle									
	Strecke 013		Strecke 014		Name		Abkürzung			
—	1	1	Lampertheim	Lp	Lampertheim					
5,46	2	2	Bürstadt	Bü	6	Bürstadt				
7,49	3	3	Bobstadt	Bst	8	2	Bobstadt			
10,56	4	4	Biblis	Bi	11	5	3	Biblis		
13,97	5	5	Groß Rohrheim	Gr	14	8	6	3	Groß	
18,80	6	6	Gernsheim	Gm	19	13	11	8	5	
22,03	7	7	Biebesheim	Bs	22	16	14	11	8	3
25,19	8	8	Stockstadt (Rhein)	Sar	25	19	17	14	11	6
28,16	9	9	Goddelau-Erfelden	Ge	28	22	20	17	14	9
30,49	10	10	Leeheim-Wolfskehlen	Lw	30	24	22	19	16	11
33,03	11	11	Dornheim	Do	33	27	25	22	19	14
36,91	12	12	Groß Gerau-Dornberg	Gd	37	31	29	26	23	18
46,04	13	13	Mörfelden	Mf	46	40	38	35	32	27
48,75	14	14	Walldorf (Hess)	Wf	49	43	41	38	35	30
53,12	15	15	Lufthafen Rhein-Main	Lh	53	47	45	42	39	34
57,21	16	16	Ff-Sportfeld	Sp	57	51	49	46	43	38
59,79	17	17	Ff-Niederrad x)	Ni	59	53	51	48	45	40
63,37	18	18	Frankfurt (M) Hpbf Nord	Frt	63	57	55	52	49	44
61,70	19	19	Frankfurt (M) Eilgbf	Hlb	61	55	53	50	47	42
63,43	20	20	Frankfurt (M) Hgbf	Ftg	63	57	55	52	49	44

x) Nach Frt (M) Hpbf über Abzw Gutleuthof s Str 51/52

Groß Gerau-Dornberg — Ff-Sportfeld — Frankfurt (M) Hpbf ←
Hgbf

5

Entfernung in Kilometern

Rohrheim

Gernsheim

Biebesheim

3	Stockstadt (Rhein)										
6	3	Goddelau-Erfelden									
8	5	2	Leeheim-Wolfskehlen								
11	8	5	3	Dornheim							
15	12	9	7	4	Groß Gerau-Dornberg						
24	21	18	16	13	9	Mörfelden					
27	24	21	19	16	12	3	Walldorf (Hess)				
31	28	25	23	20	16	7	4	Lufthafen Rhein-Main			
35	32	29	27	24	20	11	8	4	Ff-Sportfeld		
37	34	31	29	26	22	13	10	6	2	Ff-Niederrad x)	
41	38	35	33	30	26	17	14	10	6	4	Frankfurt (M) Hpbf Nords
39	36	33	31	28	24	15	12	8	4	2	— Frankfurt (M) Eilgbf
41	38	35	33	30	26	17	14	10	6	4	— 2 Frankfurt (M) Hgbf

Strecke 017

→
Aschaffenburg $\frac{\text{Gbf}}{\text{Hbf}}$ — Abzw Steinerts — Hanau —

1 Wirkl. Ent- fernung km	2		3		4								
	Betriebsstelle												
	Nummer		Name	Ab- kür- zung									
Strecke 017	Strecke 018												
—	1	1	Aschaffenburg Gbf E	Ae	Aschaffenburg Gbf E								
1,10	2	2	Aschaffenburg Hbf	A	1	Aschaffenburg Hbf							
2,68	3	3	Aschaffenburg Gbf A	Aa	2	1	Aschaffenburg Gbf A						
5,35	4	4	Abzw Steinerts	St	5	4	3	Abzw Steinerts					
7,37	5	5	Klein Ostheim	Ko	7	6	5	2	Klein Ostheim				
12,45	6	6	Dettingen (Main)	De	12	11	10	7	5	Dettingen-M			
16,88	7	7	Kahl (Main)	Kl	17	16	15	12	10	5	Kahl		
18,94	8	8	Groß Krotzenburg	GK	19	18	17	14	12	7	2		
19,89	9	9	Abzw Groß Krotzenburg	GK	20	19	18	15	13	8	3		
22,49	10	10	Groß Auheim	Au	22	21	20	17	15	10	5		
24,40	11	11	Hanau Hbf	Han	24	23	22	19	17	12	7		
26,31	12	12	Hanau West	Ha	26	25	24	21	19	14	9		
28,54	13	13	Hanau-Wilhelmsbad	W	28	27	26	23	21	16	11		
31,94	14	14	Hochstadt-Dörnigheim	H	32	31	30	27	25	20	15		
34,14	15	15	Bischofsheim-Rumpenh	Bm	34	33	32	29	27	22	17		
37,05	16	16	Ff-Mainkur	M	37	36	35	32	30	25	20		
38,68	17	17	Frankfurt (M) Ost Vbf	Fv	39	38	37	34	32	27	22		
40,29	18	18	Frankfurt (M) Ost Gbf	Fr	40	39	38	35	33	28	23		
41,95	19	19	Frankfurt (M) Ost Pbf	Fo	42	41	40	37	35	30	25		
44,33	20	20	Frankfurt (M) Süd Pbf	Sa	44	43	42	39	37	32	27		
47,86	21	21	Abzw Forsthaus	For	48	47	46	43	41	36	31		
49,94	22	22	Ff-Sportfeld	Sp	50	49	48	45	43	38	33		



Ffm-Ost – Ffm-Süd – Ff-Sportfeld

5

Entfernung in Kilometern

(Main)

Groß Krotzenburg														
1	Abzw Groß Krotzenburg													
3	2	Groß Auheim												
5	4	2	Hanau Hbf											
7	6	4	2	Hanau West										
9	8	6	4	2	Hanau-Wilhelmsbad									
13	12	10	8	6	4	Hochstadt-Dörnigheim								
15	14	12	10	8	6	2	Bischofsheim-Rumpenh							
18	17	15	13	11	9	5	3	Ff-Mainkur						
20	19	17	15	13	11	7	5	2	Frankfurt (M) Ost Vbf					
21	20	18	16	14	12	8	6	3	1	Frankfurt (M) Ost Gbf				
23	22	20	18	16	14	10	8	5	3	2	Frankfurt (M) Ost Pbf			
25	24	22	20	18	16	12	10	7	5	4	2	Frankfurt (M) Süd Pbf		
29	28	26	24	22	20	16	14	11	9	8	6	4	Abzw Forsthaus	
31	30	28	26	24	22	18	16	13	11	10	8	6	2	Ff-Sportfeld

Strecke 019
Strecke 020
Frankfurt (M) Süd $\frac{\text{Pbf,}}{\text{Gbf}}$ – Ff-Louisa – Abzw Forsthaus

1	2		3	4	5			
Wickl. Entfernung km	Betriebsstelle						Entfernung in Kilometern	
	Numer		Name	Abkürzung				
	Strecke 019	Strecke 020						
—	1	1	Frankfurt (M) Süd Pbf	Sa	Frankfurt (M) Süd Pbf			
0,85	2	2	Frankfurt (M) Süd Gbf	Sag	1	Frankfurt (M) Süd Gbf		
2,04	3	3	Ff-Louisa	Ls	2	1	Ff-Louisa	
3,31	4	4	Abzw Forsthaus	For	3	2	1	Abzw Forsthaus

Strecke 021
Strecke 022
Frank (M) Süd Pbf – Abzw Forsthaus – Frankf Eilgbf u Frankf (M) Hgbf

1	2		3	4	5				
Wickl. Entfernung km	Betriebsstelle						Entfernung in Kilometern		
	Numer		Name	Abkürzung					
	Strecke 021	Strecke 022							
—	1	1	Frankfurt (M) Süd Pbf	Sa	Frankfurt (M) Süd Pbf				
3,53	2	2	Abzw Forsthaus	For	4	Abzw Forsthaus			
5,45	3	3	Ff-Niederrad	Ni	5	1	Ff-Niederrad		
7,36	4	4	Frankfurt (M) Eilgutbf	Hlb	7	3	2	Frankfurt (M) Eilgutbf	
9,09	5	5	Frankfurt (M) Hgbf	Ftg	9	5	4	2	Frankfurt-M Hgbf

Strecke 023
Strecke 024
Abzw Forsthaus – Neu Jsenburg

1	2		3	4	5			
Wickl. Entfernung km	Betriebsstelle						Entfernung in Kilometern	
	Numer		Name	Abkürzung				
	Strecke 023	Strecke 024						
—	1	1	Abzw Forsthaus	For	Abzw Forsthaus			
3,15	2	2	Neu Isenburg	Js	3	Neu Isenburg		

Mainz Süd — Mz-Bischofsheim — Kelsterbach — Ff-Sportfeld — Frankfurt (M) ^{Hpbf}/_{Hgbf}

1	2		3		4		5													
	Betriebsstelle										Entfernung in Kilometern									
	Nummer		Name		Abkürzung															
Wirkl. Entfernung km	Strecke 038	Strecke 089																		
	—	1	1	Mainz Süd	Ms	Mainz Süd														
2,78	2	2	Mz-Gustavsburg	Gk	3	Mz-Gustavsburg														
5,98	3	3	Mz-Bischofsheim	Bm	6	3	Mz-Bischofsheim													
9,26	4	4	Opelbf Rüsselsheim	—	9	6	3	Opelbf Rüsselsheim												
10,42	5	5	Rüsselsheim	Rü	10	7	4	1	Rüsselsheim											
14,08	6	6	Raunheim	Ra	14	11	8	5	4	Raunheim										
16,79	7	7	BK Mönchhof	Mö	17	14	11	8	7	3	BK Mönchhof									
22,01	8	8	Kelsterbach	Kch	22	19	16	13	12	8	5	Kelsterbach								
25,07	9	9	Ff-Schwanheim	Ffwa	25	22	19	16	15	11	8	3	Ff-Schwanheim							
29,58	10	10	Ff-Sportfeld	Sp	30	27	24	21	20	16	13	8	5	Ff-Sportfeld						
32,16	11	11	Ff-Niederrad x)	Ni	32	29	26	23	22	18	15	10	7	2	Ff-Niederrad x)					
35,74	12	12	Frankfurt (M) Hpbf Nords	Frt	36	33	30	27	26	22	19	14	11	6	4	Frankfurt-M (Hpbf) Nords				
34,07	13	13	Frankfurt (M) Eilgutbf	Hlb	34	31	28	25	24	20	17	12	9	4	2	Frankfurt-M Eilgbf				
35,80	↓ 14	14	Frankfurt (M) Hgbf	Ftg	36	33	30	27	26	22	19	14	11	6	4	Frankfurt-M Hgbf				

x) Nach Frt (M) Hpbf über Abzw Gutleuthof s Str 51/52

Strecke 027
Strecke 028
Mainz-Bischofsheim — Mainz-Gustavsburg Hafen

1	2		3	4	5
Wirkl. Entfernung km	Betriebsstelle				Entfernung in Kilometern
	Numer		Name	Abkürzung	
	Strecke 027	Strecke 028			
—	↓ 1	1 ↑	Mainz-Bischofsheim	Bm	<u>Mainz-Bischofsheim</u>
4,15	↓ 2	2 ↑	Mz-Gustavsburg (Hafen)	GK	4 <u>Mz-Gustavsburg (Hafen)</u>

Strecke 029
Strecke 030
Mainz-Bischofsheim — Abzw Kostheim — Abzw Kaiserbrücke Ost

1	2		3	4	5
Wirkl. Entfernung km	Betriebsstelle				Entfernung in Kilometern
	Numer		Name	Abkürzung	
	Strecke 029	Strecke 030			
—	↓ 1	1 ↑	Mainz-Bischofsheim Gbf	Bmgb	<u>Mainz-Bischofsheim Gbf</u>
0,53	↓ 2	2 ↑	Mainz-Bischofsheim Pbf	Bm	1 <u>Mainz-Bischofsheim Pbf</u>
4,45	↓ 3	3	Abzw Kostheim	Kos	5 4 <u>Abzw Kostheim</u>
10,57	↓ 4	4	Abzw Kaiserbrücke Ost	Kbo	11 10 6 <u>Abzw Kaiserbrücke Ost</u>

Strecke 031
Strecke 032
Wiesbaden Hbf — Abzw Kaiserbrücke Ost

1	2		3	4	5
Wirkl. Entfernung km	Betriebsstelle				Entfernung in Kilometern
	Numer		Name	Abkürzung	
	Strecke 031	Strecke 032			
—	↓ 1	1 ↑	Wiesbaden Hbf	W	<u>Wiesbaden Hbf</u>
3,45	↓ 2	2	Wiesbaden Ost	Wo	3 <u>Wiesbaden Ost</u>
5,83	↓ 3	3	Abzw Kaiserbrücke Ost	Kbo	6 3 <u>Abzw Kaiserbrücke Ost</u>

Strecke 033 →

← Strecke 034

Wiesbaden Hbf — Abzw Hammermühle

1	2		3	4	5
Wirkl. Entfernung km	Betriebsstelle			Abkürzung	Entfernung in Kilometern
	Nummer		Name		
	Strecke 033	Strecke 034			
—	1	1 ↑	Wiesbaden Hbf	W	Wiesbaden Hbf
2,17	2 ↓	2	Abzw Hammermühle	Ham	2 Abzw Hammermühle

Strecke 035

Frankfurt (M) $\frac{\text{Hgbf}}{\text{Hpbf}}$ — Abzw Rebstock — Ff-Höchst —

1		2		3		4		5					
Wirkl. Entfernung km	Betriebsstelle												
	Nummer		Name	Abkürzung									
	Strecke 035	Strecke 036											
—	1	1	Frankfurt (M) Hgbf	Ftg	Frankfurt (M) Hgbf								
—	2	2	Frankfurt (M) Hpbf	Frt	Frankfurt (M) Hpbf								
—	3	3	Abzw Gutleuthof	Gu	2	Abzw Gutleuthof							
—	4	4	Abzw Mainzerldstr	M	3	1	Abzw Mainzerlandstr						
2,59	5	5	Abzw Rebstock	Rbs	3	5	3	2	Abzw Rebstock				
4,08	6	6	Abzw Niederwald	B	4	6	4	3	1	Abzw			
4,40	7	7	AW Nied	RAW	5	7	5	4	2	1	AW		
7,25	8	8	Ff-Höchst Pbf	Hö	7	9	7	6	4	3	2	Ff-	
7,98	9	9	Ff-Höchst Gbf	Hög	8	10	8	7	5	4	3	1	Ff-
10,11	10	10	Ff-Höchst West	Sin	10	12	10	9	7	6	5	3	2
12,82	11	11	Hattersheim (M)	Ha	13	15	13	12	10	9	8	6	5
16,77	12	12	Eddersheim	Ed	17	19	17	16	14	13	12	10	9
19,82	13	13	Flörsheim (M)	Ph	20	22	20	19	17	16	15	13	12
26,33	14	14	Hochheim (M)	Hm	26	28	26	25	23	22	21	19	18
28,59	15	15	Bk Abzw Kostheim	Kos	29	31	29	28	26	25	24	22	21
31,34	16	16	Mainz-Kastel	Mk	31	33	31	30	28	27	26	24	23
35,31	17	17	Wiesbaden Ost	Wo	35	37	35	34	32	31	30	28	27
38,76	18	18	Wiesbaden Hbf	W	39	41	39	38	36	35	34	32	31
43,11	19	19	Wiesbaden Süd	Ws	43	45	43	42	40	39	38	36	35
46,22	20	20	Wiesbaden-Schierstein	Wsn	46	48	46	45	43	42	41	39	38
49,47	21	21	Niederwalluf	Nw	50	52	50	49	47	46	45	43	42
52,45	22	22	Eltville	Elt	53	55	53	52	50	49	48	46	45
54,49	23	23	Erbach (Rheingau)	Erb	55	57	55	54	52	51	50	48	47
57,53	24	24	Hattenheim	Hat	58	60	58	57	55	54	53	51	50
—	25	25	Anschl Knöpp	—	—	—	—	—	—	—	—	—	—
60,67	26	26	Oestrich-Winkel	Oe	61	63	61	60	58	57	56	54	53
64,94	27	27	Geisenheim	Gsm	65	67	65	64	62	61	60	58	57
67,40	28	28	Bk Abzw Floß	Fs	67	69	67	66	64	63	62	60	59
68,97	29	29	Rüdesheim (Rhein)	Rdh	69	71	69	68	66	65	64	62	61
73,18	30	30	Aßmannshausen	Ah	73	75	73	72	70	69	68	66	65
80,80	31	31	Lorch (Rhein)	Lor	81	83	81	80	78	77	76	74	73
83,71	32	32	Lorchhausen	Lon	84	86	84	83	82	80	79	77	76
87,27	33	33	Kaub	Ku	87	89	87	86	84	83	82	80	79



Mz-Kastel — Wiesbaden Hbf — Kaub

5


Entfernung in Kilometern

Niederwald																						
Nied																						
Höchst Pbf																						
Höchst Gbf																						
Ff-Höchst West																						
3	Hattersheim (M)																					
7	4	Eddersheim																				
10	7	3	Flörsheim (M)																			
16	13	9	6	Hochheim (M)																		
19	16	12	9	3	Bk Abzw Kostheim																	
21	18	14	11	5	2	Mainz-Kastel																
25	22	18	15	9	6	4	Wiesbaden Ost															
29	26	22	19	13	10	8	4	Wiesbaden Hbf														
33	30	26	23	17	14	12	8	4	Wiesbaden Süd													
36	33	29	26	20	17	15	11	7	3	Wiesbaden-Schierstein												
40	37	33	30	24	21	19	15	11	7	4	Niederwalluf											
43	40	36	33	27	24	22	18	14	10	7	3	Eltville										
45	42	38	35	29	26	24	20	16	12	9	5	2	Erbach (Rheingau)									
48	45	41	38	32	29	27	23	19	15	12	8	5	3	Hattenheim								
Anschl Knöpp																						
51	48	44	41	35	32	30	26	22	18	15	11	8	6	3	2	Oestrich-Winkel						
55	52	48	45	39	36	34	30	26	22	19	15	12	10	7	4	Geisenheim						
57	54	50	47	41	38	36	32	28	24	21	17	14	12	9	6	2	Bk Abzw Floß					
59	56	52	49	43	40	38	34	30	26	23	19	16	14	11	8	4	2	Rüdesheim (Rhein)				
63	60	56	53	47	44	42	38	34	30	27	23	20	18	15	12	8	6	4	Afmannshausen			
71	68	64	61	55	52	50	46	42	38	35	31	28	26	23	20	16	14	12	8	Lorch (Rhein)		
74	71	67	64	58	55	53	49	45	41	38	34	31	29	26	23	19	17	15	11	3	Lorchhausen	
77	74	70	67	61	58	56	52	58	44	41	37	34	32	29	26	22	20	18	14	6	3	Kaub

Strecke 035 →

Frankfurt (M) $\frac{\text{Hgbf}}{\text{Hpbf}}$ – Abzw Rebstock – Ff-Höchst

1		2		3		4								
Wirkl. Ent- fernung km	Betriebsstelle								Ab- kür- zung					
	Nummer		Name											
	Strecke 035	Strecke 036												
—	—	1	1	↑	Frankfurt (M) Hgbf	Ftg	Frankfurt (M) Hgbf							
—	—	2	2		Frankfurt (M) Hpbf	Frt	Frankfurt (M) Hpbf							
—	2,07	3	3		Abzw Gutleuthof	Gu	2	Abzw Gutleuthof						
—	3,09	4	4		Abzw Mainzerldstr	M	3	1	Abzw Mainzerldstr					
2,59	4,69	5	5		Abzw Rebstock	Rbs	3	5	3	Abzw Rebstock				
4,08	6,18	6	6		Abzw Niederwald	B	4	6	4	3	1	Abzw		
4,40	6,50	7	7		AW Nied	Raw	5	7	5	4	2	1	A W	
7,25	9,35	8	8		Ff-Höchst Pbf	Hö	7	9	7	6	4	3	2	Ff-
7,98	10,08	9	9		Ff-Höchst Gbf	Hög	8	10	8	7	5	4	3	1
10,11	12,21	10	10		Ff-Höchst West	Sin	10	12	10	9	7	6	5	3
12,82	14,92	11	11		Hattersheim (M)	Ha	13	15	13	12	10	9	8	6
16,77	18,87	12	12		Eddersheim	Ed	17	19	17	16	14	13	12	10
19,82	21,92	13	13		Flörsheim (M)	Fh	20	22	20	19	17	16	15	13
26,33	28,43	14	14		Hochheim (M)	Hm	26	28	26	25	23	22	21	19
28,59	30,69	15	15		Bk Abzw Kostheim	Kos	29	31	29	28	26	25	24	22
31,34	33,44	16	16		Mainz-Kastel	Mk	31	33	31	30	28	27	26	24
35,31	37,41	17	17		Wiesbaden Ost	Wo	35	37	35	34	32	31	30	28
37,38	39,48	19	19		Wiesbaden Süd	Ws	37	39	37	36	34	33	32	30
40,49	42,59	20	20		Wiesbaden-Schierstein	Wsh	40	42	40	39	37	36	35	33
43,74	45,84	21	21		Niederwalluf	Nw	44	46	44	43	41	40	39	37
46,72	48,82	22	22		Eltville	Elt	47	49	47	46	44	43	42	40
48,76	50,86	23	23		Erbach (Rheingau)	Erb	49	51	49	48	46	45	44	42
51,80	53,90	24	24		Hattenheim	Hat	52	54	52	51	49	48	47	45
—	—	25	25		Anschl Knöpp	—	—	—	—	—	—	—	—	—
54,94	57,04	26	26		Oestrich-Winkel	Oe	55	57	55	54	52	51	50	48
59,21	61,31	27	27		Geisenheim	Gsm	59	61	59	58	56	55	54	52
61,67	63,77	28	28		Bk Abzw Floß	Fs	62	64	62	61	59	58	57	55
63,24	65,34	29	29		Rüdesheim (Rhein)	Rdh	63	65	63	62	60	59	58	56
67,40	69,50	30	30		Abmannshausen	Ah	67	69	67	66	64	63	62	60
74,80	76,90	31	31		Lorch (Rhein)	Lor	75	77	75	74	72	71	70	68
77,08	79,18	32	32		Lorchhausen	Lon	77	79	77	76	74	73	72	70
81,54	83,64	33	33		Kaub	Ku	82	84	82	81	79	78	77	75



Entfernung in Kilometern

Niederwald																						
Nied																						
Höchst Pbf																						
Ff-Höchst Gbf																						
2													Ff-Höchst West									
5	3												Hattersheim (M)									
9	7	4											Eddersheim									
12	10	7	3										Flörsheim (M)									
18	16	13	9	6									Hochheim (M)									
21	19	16	12	9	3								Bk Abzw Kostheim									
23	21	18	14	11	5	2							Mainz-Kastel									
27	25	22	18	15	9	6	4						Wiesbaden Ost									
29	27	24	20	17	11	8	6	2					Wiesbaden Süd									
32	30	27	23	20	14	11	9	5	3				Wiesbaden-Schierstein									
36	34	31	27	24	18	15	13	9	7	4			Niederwalluf									
39	37	34	30	27	21	18	16	12	10	7	3		Eltville									
41	39	36	32	29	23	20	18	14	12	9	5	2	Erbach (Rheingau)									
44	42	39	35	32	26	23	21	17	15	12	8	5	3	Hattenheim								
														Anschl Knöpp								
47	45	42	38	35	29	26	24	20	18	15	11	8	6	3	2	Oestrich-Winkel						
51	49	46	42	39	33	30	28	24	22	19	15	12	10	7	4	Geisenheim						
54	52	49	45	42	36	33	31	27	25	22	18	15	13	10	7	3	Bk Abzw Floß					
55	53	50	46	43	37	34	32	28	26	23	19	16	14	11	8	4	1	Rüdesheim (Rhein)				
59	57	54	50	47	41	38	36	32	30	27	23	20	18	15	12	8	5	4	Abmannshausen			
67	65	62	58	55	49	46	44	40	38	35	31	28	26	23	20	16	13	12	8	Lorch (Rhein)		
69	67	64	60	57	51	48	46	42	40	37	33	30	28	25	22	18	15	14	10	2	Lorchhausen	
74	72	69	65	62	56	53	51	47	45	42	38	35	33	30	27	23	20	19	15	7	5	Kaub

Strecke 037

Strecke 038

Mainz Süd — Mz-Bischofsheim — Groß Gerau — Darmstadt $\frac{\text{Gbfi}}{\text{Hbf}}$

1	2		3		4	5													
	Betriebsstelle					Abkürzung	Entfernung in Kilometern												
	Nummer		Name																
Strecke 037	Strecke 038																		
—	1	1	Mainz Süd	Mz	Mainz Süd														
2,78	2	2	Mainz-Gustavsburg	Gk	3	Mainz-Gustavsburg													
5,98	3	3	Mz-Bischofsheim Pbf	Bm	6	3	Mz-Bischofsheim Pbf												
6,41	4	4	Mz-Bischofsheim Gbf	Bmgb	7	4	1	Mz-Bischofsheim Gbf											
14,67	5	5	Nauheim b Gr Gerau	Nu	15	12	9	8	Nauheim b Gr Gerau										
17,84	6	6	Groß Gerau	Ger	18	15	12	11	3	Groß Gerau									
20,21	7	7	Klein Gerau	Kge	20	17	14	13	5	2	Klein Gerau								
24,85	8	8	Weiterstadt	Wj	25	22	19	18	10	7	5	Weiterstadt							
27,88	9	9	Abzw Stockschnaise	Stn	28	25	22	21	13	10	8	3	Abzw Stockschnaise						
31,40	10	10	Darmstadt Gbf	Dagb	31	28	25	24	16	13	11	6	3	Darmstadt Gbf					
32,16	11	11	Darmstadt Hbf	Da	32	29	26	25	17	13	12	7	4	1	Darmstadt Hbf				

Strecke 039

Strecke 040

Abzw Niederwald — Ff-Rödelheim

1	2		3	4	5		
Wickl. Ent- fernung km	Betriebsstelle						
	Nummer		Name	Ab- kür- zung	Entfernung in Kilometern		
	Strecke 039	Strecke 040					
—	↓ 1	1 ↑	Abzw Niederwald	B	Abzw Niederwald		
1,00	↓ 2	2	Abzw Römerhof	Rbs	1	Abzw Römerhof	
1,86	↓ 3	3	Abzw Niddabrücke	N	2	1	Abzw Niddabrücke
2,70	↓ 4	4	Ff-Rödelheim	Rh	3	2	1 Ff-Rödelheim

Strecke 041

Strecke 042

Groß Gerau-Dornberg — Groß Gerau

1	2		3	4	5		
Wickl. Ent- fernung km	Betriebsstelle						
	Nummer		Name	Ab- kür- zung	Entfernung in Kilometern		
	Strecke 041	Strecke 042					
—	↓ 1	1 ↑	Groß Gerau-Dornberg	Gd	Groß Gerau-Dornberg		
1,85	↓ 2	2	Groß Gerau	Ger	2	Groß Gerau	

Strecke 043

Frankfurt (Main) $\frac{\text{Hpbf}}{\text{Hgbf}}$

1		2		3		4				
Wirkl. Ent- fernung km	Betriebsstelle									
	Nummer		Name	Ab- kür- zung						
	Strecke 043	Strecke 044								
—	—	1	1 ↑	Frankfurt (M) Hpbf	Frt	Frankfurt (M) Hpbf				
—	—	2	2	Frankfurt (M) Hgbf	Ftg	—	Frankfurt (M) Hgbf			
1,73	—	3	3	Frankfurt (M) Eilgbf	Hlb	—	2	Frankf (M) Eilgbf		
4,36	4,45	4	4	Ff-Griesheim	Gm	4	4	2	Ff-Griesheim	
5,31	—	5	5	U Westhafen	Uhr	—	5	3	1	U Westhafen
7,24	7,33	6	6	Ff-Nied	N	7	7	5	3	—
—	9,55	7	7	Ff-Höchst Pbf	Hö	10	—	—	—	3
10,20	—	8	8	Ff-Höchst Gbf	Hög	—	10	8	6	—
11,80	—	9	9	A Farbwerke	Aig	—	—	—	—	—
14,80	14,89	10	10	Kriftel	Kr	15	15	13	11	—
17,20	17,29	11	11	Hofheim (Taunus)	Hf	17	17	15	13	—
21,38	21,47	12	12	Lorsbach	Lo	21	21	19	17	—
25,52	25,61	13	13	Eppstein	Ep	26	26	24	22	—
28,82	28,91	14	14	Niederjosbach	Nj	29	29	27	25	—
32,08	32,17	15	15	Niedernhausen (Taunus)	Nsd	32	32	30	28	—
36,43	36,52	16	16	Niederseelbach	B	37	37	35	33	—
39,89	39,98	17	17	Idstein (Taunus)	Ist	40	40	38	36	—
44,76	44,85	18	18	Wörsdorf	W	45	45	43	41	—
49,53	49,62	19	19	Camberg (Nass)	C	50	50	48	46	—
54,30	54,39	20	20	Niederselters	Ns	54	54	52	50	—
58,37	58,46	21	21	Oberbrechen	Ob	58	58	56	54	—
60,50	60,59	22	22	Niederbrechen	Nch	61	61	59	57	—
63,61	63,70	23	23	Lindenholzhausen	Ln	64	64	62	60	—
66,69	66,78	24	24	Eschhofen	En	67	67	65	63	—
69,91	70,00	25	25	Limburg (Lahn)	Lim	70	70	68	66	—

Ff-Griesheim — Limburg (Lahn)

5

Entfernung in Kilometern

Ff-Höchst Pbf

—	Ff-Höchst Gbf																		
—	2	A Farbwerke																	
5	5	Kriftel																	
7	7	—	2	Hofheim (Taunus)															
11	11	—	6	4	Lorsbach														
16	16	—	11	9	5	Eppstein													
19	19	—	14	12	8	3	Niederjosbach												
22	22	—	17	15	11	6	3	Niedernhausen (Taunus) (bis zur Haltetafel f Schiebelok = 4 km)											
27	27	—	22	20	16	11	8	5	Niederseelbach (bis zur Haltetafel f Schiebelok = 1 km)										
30	30	—	25	23	19	14	11	8	3	Idstein (Taunus)									
35	35	—	30	28	24	19	16	13	8	5	Wörsdorf								
40	40	—	35	33	29	24	21	18	13	10	5	Camberg (Nass)							
44	44	—	39	37	33	28	25	22	17	14	9	4	Niederselters						
48	48	—	43	41	37	32	29	26	21	18	13	8	4	Oberbrechen					
51	51	—	46	44	40	35	32	29	24	21	16	11	7	3	Niederbrechen				
54	54	—	49	47	43	38	35	32	27	24	19	14	10	6	3	Lindenholzhausen			
57	57	—	52	49	46	41	38	35	30	27	22	17	13	9	6	3	Eschhofen		
60	60	—	55	52	49	44	41	38	33	30	25	20	16	12	9	6	3	Limburg (Lahn)	

Strecke 045

Strecke 046

Ff-Niederrad — Ff-Griesheim

1	2		3	4	5
Wickl. Ent- fernung km	Betriebsstelle				Entfernung in Kilometern
	Nummer		Name	Ab- kür- zung	
	Strecke 045	Strecke 046			
—	↓ 1	1 ↑	Ff-Niederrad	Ni	Ff-Niederrad
2,34	↓ 2	2 ↑	Ff-Griesheim	Gm	2 Ff-Griesheim

Strecke 047

Strecke 048

Ff-Niederrad — Abzw Mainzerlandstraße

1	2		3	4	5
Wickl. Ent- fernung km	Betriebsstelle				Entfernung in Kilometern
	Nummer		Name	Ab- kür- zung	
	Strecke 047	Strecke 048			
—	↓ 1	1 ↑	Ff-Niederrad	Ni	Ff-Niederrad
1,21	↓ 2	2 ↑	Abzw Mainzerlandstr	M	1 Abzw Mainzerlandstr

Strecke 049

Strecke 050

Goddelau-Erfelden — Darmstadt $\frac{\text{Gbf}}{\text{Hbf}}$

1	2		3	4	5
	Betriebsstelle				
	Entfernung in Kilometern				
Wirkl. Entfernung km	Numer		Name	Abkürzung	
	Strecke 049	Strecke 050			
—	1	1	Goddelau-Erfelden	Ge	Goddelau-Erfelden
1,97	2	2	Wolfskehlen	Wsk	2 Wolfskehlen
5,85	3	3	Griesheim b Darmstadt	Gs	6 4 Griesheim b Darmst
12,93	4	4	Abzw Bergschneise	Be	13 11 7 Abzw Bergschn
15,25	5	5	Darmstadt Gbf	Dagb	15 13 9 2 Darmstadt Gbf
16,01	6	6	Darmstadt Hbf	Da	16 14 10 3 1 Darmstadt Hbf

Strecke 051

Strecke 052

Frankfurt (M) Hpbf — Abzw Gutleuthof — Ff-Niederrad

1	2		3	4	5
	Betriebsstelle				
	Entfernung in Kilometern				
Wirkl. Entfernung km	Numer		Name	Abkürzung	
	Strecke 051	Strecke 052			
—	1	1	Frankfurt (M) Hpbf	Frt	Frankfurt (M) Hpbf
2,07	2	2	Abzw Gutleuthof	Gu	2 Abzw Gutleuthof
3,71	3	3	Ff-Niederrad	Ni	4 2 Ff-Niederrad

Strecke 053

Strecke 054

Lampertheim — Abzw Landdamm — (Worms)

1	2		3	4	5
	Betriebsstelle				
	Entfernung in Kilometern				
Wirkl. Entfernung km	Numer		Name	Abkürzung	
	Strecke 053	Strecke 054			
—	1	1	Lampertheim	Ln	Lampertheim
4,24	2	2	Lache	Lach	4 Lache
9,32	3	3	Abzw Landdamm	La	9 5 Abzw Landdamm

Strecke 055

Strecke 056

Biblis — Hofheim (Ried) — Worms

1	2		3	4	5
	Betriebsstelle				
	Entfernung in Kilometern				
Wirkl. Entfernung km	Nummer		Name	Abkürzung	
	Strecke 055	Strecke 056			
—	1	1	Biblis	Bl	Biblis
4,43	2	2	Hofheim (Ried)	Ho	4 Hofheim (Ried)
6,66	3	3	Abzw Landdamm	La	7 3 Abzw Landdamm
7,22	4	4	Worms Brücke	Wob	8 4 1 Worms Brücke
10,04	5	5	Worms	Wor	10 6 3 2 Worms

Strecke 057

Strecke 058

Bensheim — Lorsch — Hofheim (Ried)

1	2		3	4	5
	Betriebsstelle				
	Entfernung in Kilometern				
Wirkl. Entfernung km	Nummer		Name	Abkürzung	
	Strecke 057	Strecke 058			
—	1	1	Bensheim	Bh	Bensheim
5,72	2	2	Lorsch	Lo	6 Lorsch
10,95	3	3	Riedrode	Rie	11 5 Riedrode
13,68	4	4	Bürstadt	Bü	14 8 3 Bürstadt
18,29	5	5	Hofheim (Ried)	Ho	18 12 7 4 Hofheim (Ried)

Strecke 059 →

← Strecke 060

Dillbrecht — Haiger — Dillenburg — Gießen ^{Gbf}
Hbf

1	2		3		4	5																
	Betriebsstelle		Name	Abkürzung		Entfernung in Kilometern																
	Strecke 059	Strecke 060																				
—	1	1 ↑	Dillbrecht	Db	Dillbrecht																	
3,19	2	2	Rodenbach	Rb	3	Rodenbach																
6,89	3	3	Haiger Gbf	—	7	4	Haiger Gbf															
7,36	4	4	Haiger	Hg	8	5	1	Haiger														
9,97	5	5	Sechshelden	Sn	10	7	3	2	Sechshelden													
13,53	6	6	Dillenburg	Dil	14	11	7	6	4	Dillenburg												
14,53	7	7	Stellwerk Ds	Ds	15	12	8	7	5	1	Stellwerk Ds											
15,54	8	8	Niederscheld (Dillk) Süd	Nch	16	13	9	8	6	2	1	Niederscheld (Dillk) Süd										
18,86	9	9	Herborn (Dillk)	Hrb	19	16	12	11	9	5	4	3	Herborn (Dillk)									
23,00	10	10	Sinn	S	23	20	16	15	13	9	8	7	4	Sinn								
25,06	11	11	Edingen (Kr Wetzlar)	Ed	25	22	18	17	15	11	10	9	6	2	Edingen (Kr Wetzlar)							
27,37	12	12	Katzenfurt	Kf	27	24	20	19	17	13	12	11	8	4	2	Katzenfurt						
31,55	13	13	Ehringshausen (Kr Wetzl)	Ehr	32	29	25	24	22	18	17	16	13	9	7	5	Ehringshausen (Kr Wetzl)					
34,02	14	14	Werdorf	Wo	34	31	27	26	24	20	19	18	15	11	9	7	2	Werdorf				
37,02	15	15	Aßlar	Al	37	34	30	29	27	23	22	21	18	14	12	10	5	3	Aßlar			
41,08	16	16	Wetzlar P	Wet	41	38	34	33	31	27	26	25	22	18	16	14	9	7	4	Wetzlar P		
42,31	17	17	Wetzlar R	Wetr	42	39	35	34	32	28	27	26	23	19	17	15	10	8	5	1	Wetzlar R	
(2,71)	18	18	A Sophienhütte	Aba	—	—	—	—	—	—	—	—	—	—	—	—	—	—	—	3	A Sophienhütte	
48,18	19	19	Dutenhofen (Kr Wetzl)	Dth	48	45	41	40	38	34	33	32	28	25	23	21	16	14	11	7	6	Dutenhofen/KrWetzl
52,22	20	20	Gießen Gbf	Gsg	52	49	45	44	42	38	37	36	32	29	27	25	20	18	15	11	10	Gießen Gbf
53,60	21	21	Gießen Pbf	Gs	54	51	47	46	44	40	39	38	34	31	29	27	22	20	17	13	12	Gießen Pbf

Strecke 065

Strecke 066

Dutenhofen (Kr Wetzlar — Großen Linden)

1	2		3	4	5	
Wirkl. Entfernung km	Betriebsstelle					
	Nummer		Name	Abkürzung	Entfernung in Kilometern	
	Strecke 065	Strecke 066				
—	1	1	Dutenhofen (Kr Wetzl)	Dth	Dutenhofen (Kr Wetzl)	
4,25	2	2	Gießen-Bergwald	Gv	4	Gießen-Bergwald
7,63	3	3	Großen Linden	L	8	4 Großen Linden

Strecke 067

Strecke 068

27a Herdorf — Haiger

1	2		3	4	5
Wickl. Entfernung km	Betriebsstelle				
	Nummer		Name	Abkürzung	Entfernung in Kilometern
	Strecke 067	Strecke 068			
—	1	1	Herdorf	Hd	Herdorf
4,06	2	2	Neunkirchen (Kr Siegen)	Neu	4 Neunkirchen (Kr Siegen)
10,98	3	3	Burbach (Kr Siegen)	Bu	11 7 Burbach (Kr Siegen)
15,95	4	4	Würgendorf	Wgd	16 12 5 Würgendorf
21,50	5	5	Niederdresselndorf	Ndl	22 18 11 6 Niederdresselndorf
28,93	6	6	Haiger	Hr	29 25 18 13 7 Haiger

Strecke 069

Niederwalgern — Gießen —

1	2		3	4	5	
Wirkl. Ent-fernung km	Betriebsstelle					
	Nummer		Name	Ab-kür-zung		
	Strecke 069	Strecke 070				
—	1	1 ↑	Niederwalgern	Nl	Niederwalgern	
3,46	2	2	Frohnhausen (Lahn)	Fr	3	Frohnhausen (Lahn)
7,46	3	3	Friedelhausen	Fn	7 4	Friedelhausen
10,49	4	4	Lollar	Lor	10 7 3	Lollar
13,51	5	5	Bk Badenburg	Bbg	13 10 6 3	Bk Badenburg
18,58	6	6	Gießen Pbf	Gs	18 15 11 8 5	Gießen Pbf
19,58	7	7	Gießen Gbf	Gsg	19 16 12 9 6 1	Gießen Gbf
21,16	8	8	Gießen Gvb	Gvb	21 18 14 11 8 3 2	Gießen
24,54	9	9	Großen Linden	L	24 21 17 14 11 6 5 3	Gro-
28,01	10	10	Lang Göns	Lg	28 25 21 18 15 10 9 7 4	
30,71	11	11	Kirch Göns	Kg	31 28 24 21 18 13 12 10 7	
36,48	12	12	Butzbach	Bz	36 33 29 26 23 18 17 15 12	
39,23	13	13	Ostheim (b Butzbach)	O	39 36 32 29 26 21 20 18 15	
46,50	14	14	Bad Nauheim	Nm	46 43 39 36 33 28 27 25 22	
50,68	15	15	Friedberg (Hessen)	Fg	51 48 44 41 38 33 32 30 27	
54,67	16	16	Bruchenbrücken	B	55 52 48 45 42 37 36 34 31	
57,63	17	17	Niederwöllstadt	W	58 55 51 48 45 40 39 37 34	
60,82	18	18	Okarben	Ok	61 58 54 51 48 43 42 40 37	
63,03	19	19	Groß Karben	Gk	63 60 56 53 50 45 44 42 39	
65,99	20	20	Dortelweil	Dw	66 63 59 56 53 48 47 45 42	
68,25	21	21	Bad Vilbel	Vl	68 65 61 58 55 50 49 47 44	
69,47	22	22	Bad Vilbel Süd	VS	69 66 62 59 56 51 50 48 45	
72,11	23	23	Ff-Berkersheim	Bk	72 69 65 62 59 54 53 51 48	
73,98	24	24	Ffm-Bonames	Bs	74 71 67 64 61 56 55 53 50	
75,21	25	25	Ff-Eschersheim	Esr	75 72 68 65 62 57 56 54 51	
78,19	26	26	Bk Ginnheim	Gb	78 75 71 68 65 60 59 57 54	
81,05	27	27	Frankfurt (M) West	Bh	81 78 74 71 68 63 62 60 57	
82,83	28	28	Frankfurt (M) Hgbi	Ftg	82 79 75 72 69 64 63 61 58	
82,66	29	29	Abzw Hellerhof	Hof	82 79 75 72 69 64 63 61 58	
84,10	30	30	Frankfurt (M) Eilgtbf	Hlb	84 81 77 74 71 66 65 63 60	
84,40	↓ 31	31	Frankfurt (M) Hpbi	Frt	84 81 77 74 71 66 65 63 60	



Frankfurt (M) ^{Hpbf}
^{Eilgutbf}
 Hgbf

5

Entfernung in Kilometern

Gvb

Ben Linden

Lang Göns

3 Kirch Göns

8 5 Butzbach

11 8 3 Ostheim (b Butzbach)

18 15 10 7 Bad Nauheim

23 20 15 12 5 Friedberg (Hessen)

27 24 19 16 9 4 Bruchenbrücken

30 27 22 19 12 7 3 Niederwöllstadt

33 30 25 22 15 10 6 3 Okarben

35 32 27 24 17 12 8 5 2 Groß Karben

38 35 30 27 20 15 11 8 5 3 Dortelweil

40 37 32 29 22 17 13 10 7 5 2 Bad Vilbel

41 38 33 30 23 18 14 11 8 6 3 1 Bad Vilbel Süd

44 41 36 33 26 21 17 14 11 9 6 4 3 Ff-Berkersheim

46 43 38 35 28 23 19 16 13 11 8 6 5 2 Ffm-Bonames

47 44 39 36 29 24 20 17 14 12 9 7 6 3 1 Ff-Eschersheim

50 47 42 39 32 27 23 20 17 15 12 10 9 6 4 3 Bk Ginnheim

53 50 45 42 35 30 26 23 20 18 15 13 12 9 7 6 3 Frankfurt (M) West

54 51 46 43 36 31 27 24 21 19 16 14 13 10 8 7 4 1 Frankfurt (M)Hgbf

54 51 46 43 36 31 27 24 21 19 16 14 13 10 8 7 4 1 — Abzw Hellerhof

56 53 48 45 38 33 29 26 23 21 18 16 15 12 10 9 6 3 — 2 Frankfurt (M) Eilgtbf

56 53 48 45 38 33 29 26 23 21 18 16 15 12 10 9 6 3 — 2 — Frankfurt (M) Hpbf

Strecke 073

Strecke 074

Friedberg (Hess) — Abzw Rauschwald — Hanau Hbf — Groß Krotzenburg

1 Wickl. Ent- fernung km	2		3		4	5									
	Betriebsstelle					Ab- kür- zung	Entfernung in Kilometern								
	Nummer		Name												
	Strecke 073	Strecke 074													
—	1	1	Friedberg (Hess)	Fg	Friedberg (Hess)										
4,92	2	2	Assenheim (Oberh)	A	5	Assenheim (Oberh)									
9,79	3	3	Erbstadt-Kaichen	K	10	5	Erbstadt-Kaichen								
15,52	4	4	Heldenb-Windecken	Hw	16	11	6	Heldenb-Windecken							
17,68	5	5	Ostheim (Kr Hanau)	Os	18	13	8	2	Ostheim (Kr Hanau)						
21,70	6	6	Bruchköbel	BK	22	17	12	6	4	Bruchköbel					
—	7	7	A Signaldepot Langendiebach	—	—	—	—	—	A Signaldepot Langendiebach						
26,85	8	8	Hanau Nord	Hn	27	22	17	11	9	5	5	Hanau Nord			
30,40	9	9	Abzw Rauschwald	Rw	30	25	20	14	12	8	—	3	Abzw Rauschwald		
32,30	10	10	Hanau Hbf	Han	32	27	22	16	14	10	10	5	2	Hanau Hbf	
35,33	11	11	Großkrotzenburg	GK	35	30	25	19	17	13	—	8	5	Großkrotzenburg	

Strecke 075
Strecke 076
Abzw Rauschwald — Wolfgang (Kr Hanau)

1	2		3	4	5
Wickl. Ent- fernung km	Betriebsstelle				Entfernung in Kilometern
	Nummer		Name	Ab- kür- zung	
	Strecke 075	Strecke 076			
—	1	1	Abzw Rauschwald	Rw	Abzw Rauschwald
1,20	2	2	Wolfgang (Kr Hanau)	Pf.	1 Wolfgang (Kr Hanau)

Strecke 077
Strecke 078
Wiesbaden Hbf -- Wiesb-Erbenheim — Niedernhausen (Taunus)

1	2		3	4	5
Wickl. Ent- fernung km	Betriebsstelle				Entfernung in Kilometern
	Nummer		Name	Ab- kür- zung	
	Strecke 077	Strecke 078			
—	1	1	Wiesbaden Hbf	W	Wiesbaden Hbf
4,87	2	2	Wiesbaden-Erbenheim	Ebn	5 Wiesbaden-Erbenh
9,24	3	3	Wiesbaden-Igstadt	Jg	9 4 Wiesbaden-Igstadt
13,24	4	4	Auringen-Medenbach	Am	13 8 4 Auringen-Medenb
19,56	5	5	Niedernhausen (Ts)	Nsd	20 15 11 7 Niedernhausen (Ts)

1		2		3		4		5	
Wirkl. Ent- fernung km	Betriebsstelle								
	Numer		Name	Ab- kür- zung	Entfernung in Kilometern				
	Strecke 079	Strecke 080							
—	1	1	Gießen Pbf	Gs	Gießen Pbf				
1,24	2	2	Gießen Gbf	Gsg	1 Gießen Gbf				
5,32	3	3	Dutenhofen (Kr Wetzl)	Dth	5 4 Dutenhofen (Kr Wetzl)				
11,26	4	4	Wetzlar R	W	11 10 6 Wetzlar R				
12,49	5	5	Wetzlar P	Wet	12 11 7 1 Wetzlar P				
14,14	6	6	Abzw Bodenfeld	Bd	14 13 9 3 2 Abzw Bodenfeld				
17,96	7	7	Albshausen	Als	18 17 13 7 6 4 Albshausen				
20,03	8	8	Burgsolms	Sol	20 19 15 9 8 6 2 Burgsolms				
23,16	9	9	Braunfels (Lahn)	Bf	23 22 18 12 11 9 5 3 Braunfels (Lahn)				
26,74	10	10	Stockhausen (Lahn)	Sth	27 26 22 16 15 13 9 7 4 Stockhausen (Lahn)				
32,66	11	11	Löhnberg	Lö	33 32 28 22 21 19 15 13 10 6 Löhnberg				
35,52	12	12	Weilburg	Wg	36 35 31 25 24 22 18 16 13 9 3 Weilburg				
37,27	13	13	Guntersau	G	37 36 32 26 25 23 19 17 14 10 4 1 Guntersau				
41,09	14	14	Gräveneck	Grk	41 40 36 30 29 27 23 21 18 14 8 5 4 Gräveneck				
43,66	15	15	Fürfurt	Fü	44 43 39 33 32 30 26 24 21 17 11 8 7 3 Fürfurt				
45,97	16	16	Schafstall	Scha	46 45 41 35 34 32 28 26 23 19 13 10 9 5 2 Schafstall				
47,49	17	17	Aumenau	Au	47 46 42 36 35 33 29 27 24 20 14 11 10 6 3 1 Aumenau				
50,59	18	18	Arfurt (Lahn)	Af	51 50 46 40 39 37 33 31 28 24 18 15 14 10 7 5 4 Arfurt (Lahn)				
54,21	19	19	Villmar	Vr	54 53 49 43 42 40 36 34 31 27 21 18 17 13 10 8 7 3 Villmar				
57,05	20	20	Runkel	Rk	57 56 52 46 45 43 39 37 34 30 24 21 20 16 13 11 10 6 3 Runkel				
59,04	21	21	Kerkerbach	Kb	59 58 54 48 47 45 41 39 36 32 26 23 22 18 15 13 12 8 5 2 Kerkerbach				
61,44	22	22	Eschhofen	En	61 60 56 50 49 47 43 41 38 34 28 25 24 20 17 15 14 10 7 4 2 Eschhofen				
64,66	↓ 23	23	Limburg (Lahn)	Lim	65 64 60 54 53 51 47 45 42 38 32 29 28 24 21 19 18 14 11 8 6 4 Limburg/L				

Strecke 081

Strecke 082

(Darmstadt Ost) — Abzw Kastanienallee — Darmstadt-Kranichstein

1	2		3	4	5
Wickl. Ent- fernung km	Betriebsstelle				Entfernung in Kilometern
	Nummer		Name	Ab- kür- zung	
	Strecke 081	Strecke 082			
—	↓ 1	1 ↑	Abzw Kastanienallee	K	Abzw <u>Kastanienallee</u>
2,45	↓ 2	2 ↑	Da-Kranichstein	Kt	2 Da-Kranichstein

Strecke 083

Strecke 084

Wiesbaden Ost — Wiesbaden-Erbenheim

1	2		3	4	5
Wickl. Ent- fernung km	Betriebsstelle				Entfernung in Kilometern
	Nummer		Name	Ab- kür- zung	
	Strecke 083	Strecke 084			
—	↓ 1	1 ↑	Wiesbaden Ost Gbf	Wogbf	Wiesbaden Ost Gbf
0,89	↓ 2	2 ↑	Wiesbaden Ost Pbf	Wo	1 <u>Wiesbaden Ost Pbf</u>
1,96	↓ 3	3 ↑	Abzw Hammermühle	Ham	2 1 <u>Abzw Hammermühle</u>
5,33	↓ 4	4 ↑	Wiesbad-Erbenheim	Webn	5 4 3 <u>Wiesbad-Erbenheim</u>

Strecke 085

Strecke 086

Frankfurt (M) Hpbf — Bad Homburg — Friedrichsdorf (Taunus) — Friedberg (Hess)


1 Wirkl. Ent- fernung km	2		3		4	5												
	Betriebsstelle		Name	Ab- kür- zung		Entfernung in Kilometern												
	Nummer																	
	Strecke 085	Strecke 086																
—	1	1	Frankfurt (M) Hpbf	Frt	Frankfurt (M) Hpbf													
3,35	2	2	Frankfurt (M) West x)	Bh	3	Frankfurt (M) West x)												
6,59	3	3	Ff-Rödelheim	Rh	7	4	Ff-Rödelheim											
12,34	4	4	Weißkirchen (Ts)	Wn	12	9	5	Weißkirchen (Ts)										
15,27	5	5	Oberursel (Ts)	Ou	15	12	8	3	Oberursel (Ts)									
18,99	6	6	Bad Homburg	Ho	19	16	12	7	4	Bad Homburg								
22,75	7	7	Seulberg	Sg	23	20	16	11	8	4	Seulberg							
23,96	8	8	Friedrichsdorf (Ts)	Fr	24	21	17	12	9	5	1	Friedrichsdorf (Ts)						
26,86	9	9	Burgholzhausen (v d H)	Hz	27	24	20	15	12	8	4	3	Burgholzhausen (v d H)					
28,71	10	10	Rodheim (v d Höhe)	Ro	29	26	22	17	14	10	6	5	2	Rodheim (v d Höhe)				
32,36	11	11	Rosbach (v d Höhe)	Rb	32	29	25	20	17	13	9	8	5	3	Rosbach (v d Höhe)			
—	12	12	A Rosbachbrunnen	A Ros	—	—	—	—	—	—	—	—	—	2	A Rosbachbrunnen			
40,25	13	13	Friedberg (Hess)	Fg	40	37	33	28	25	21	17	16	13	11	8	6	Friedberg (Hess)	

x) Gütergleis Frt West—Frt Hgbf siehe Strecke 69/70

Strecke 087



Strecke 088


Ff-Rödelheim — Abzw Rebstock — Frankfurt (M) $\frac{\text{Hpbf}}{\text{Hgbi}}$


1	2		3	4	5							
Wirkl. Ent- fernung km	Betriebsstelle				Entfernung in Kilometern							
	Nummer		Name	Ab- kür- zung								
	Strecke 087	Strecke 088										
—	1	1	Ff-Rödelheim	Rh	Ff-Rödelheim							
0,84	2	2	Abzw Niddabrücke	N	1	Abzw Niddabrücke						
1,70	3	3	Abzw Römerhof	R	2	1	Abzw Römerhof					
2,55	4	4	Abzw Rebstock	Rbs	3	2	1	Abzw Rebstock				
4,35	5	5	Frankfurt (M) Hgbi	Ftg	4	3	2	1 Frankfurt (M) Hgbi				
4,15	6	6	Abzw Mainzerlandstr	M	4	3	2	1 — Abzw Mainzerlandstr				
6,87	↓ 7	7	Frankfurt (M) Hpbf	Frt	7	6	5	4 — 3 Frankfurt (M) Hpbf				

Strecke 089



Gießen Gbf —
Pbf

1	2		3	4	5						
Wirkl. Entfernung km	Betriebsstelle					Abkürzung					
	Nummer		Name								
	Strecke 089	Strecke 090									
—	1	1	Gießen Gbf	Gsg	Gießen Gbf						
1,00	2	2	Gießen Pbf	Gs	1	Gießen Pbf					
2,53	3	3	A Heyligenstädt	AHt	2	1	A Heyligenstädt				
2,89	4	4	Erdkauterweg	B	3	2	1	Erdkauterweg			
3,51	5	5	Gail	Gl	4	3	—	1	Gail		
7,03	6	6	Schiffenberg	S	7	6	—	4	3	Schiffen-	
8,81	7	7	Garbenteich	G	9	8	—	6	5	2	Gar-
10,06	8	8	Pfahlgraben	P	10	9	—	7	6	3	1
16,16	9	9	Lich (Oberh)	Li	16	15	—	13	12	9	7
19,57	10	10	Langsdorf (Oberh)	Lf	20	19	—	17	16	13	11
22,76	11	11	Hungen	Hu	23	22	—	20	19	16	14
25,80	12	12	A Grube Friedrich	AGf	—	—	—	—	—	—	—
26,16	13	13	Treis Horloff *	Th	26	25	—	23	22	19	17
29,16	14	14	Oberwiddersheim	Ow	29	28	—	26	25	22	20
32,37	15	15	Borsdorf (Hess)	B	32	31	—	29	28	25	23
36,01	16	16	Nidda	Nd	36	35	—	33	32	29	27
42,70	17	17	Ranstadt	Ra	43	42	—	40	39	36	34
46,77	18	18	Stockheim (Oberh)	St	47	46	—	44	43	40	38
50,19	19	19	Bleichenbach (Oberh)	Lch	50	49	—	47	46	43	41
52,96	20	20	Büches-Düdelshem	Bd	53	52	—	50	49	46	44
55,82	21	21	Büdingen (Oberh)	Bü	56	55	—	53	52	49	47
63,20	22	22	Mittelgründau	Mg	63	62	—	60	59	56	54
66,98	23	23	Lieblös	Ls	67	66	—	64	63	60	58
70,73	24	24	Gelnhausen	G	71	70	—	68	67	64	62



Gelnhausen

5

Entfernung in Kilometern

berg																
benteich																
Pfahlgraben																
6	Lich (Oberh)															
10	4	Langsdorf (Oberh)														
13	7	3	Hungen													
—	—	—	3	A	Grube Friedrich											
16	10	6	3	—	Treis Horloff * u. Wasserwerk Inheiden											
19	13	9	6	—	3	Oberwiddersheim										
22	16	12	9	—	6	3	Borsdorf (Hess)									
26	20	16	13	—	10	7	4	Nidda								
33	27	23	20	—	17	14	11	7	Ranstadt							
37	31	27	24	—	21	18	15	11	4	Stockheim (Oberh)						
40	34	30	27	—	24	21	18	14	7	3	Bleichenbach (Oberh)					
43	37	33	30	—	27	24	21	17	10	6	3	Büches-Düdelshem				
46	40	36	33	—	30	27	24	20	13	9	6	3	Büdingen (Oberh)			
53	47	43	40	—	37	34	31	27	20	16	13	10	7	Mittelgründau		
57	51	47	44	—	41	38	35	31	24	20	17	14	11	4	Lieblos	
61	55	51	48	—	45	42	39	35	28	24	21	18	15	8	4	Gelnhausen

Strecke 093

Strecke 094

Gießen ^{Gbf}_{Pbf} — Burg- u. Nieder Gemünden

1	2		3	4	5	
Wirkl. Entfernung km	Betriebsstelle					
	Numer		Name	Abkürzung	Entfernung in Kilometern	
	Strecke 093	Strecke 094				
—	1	1	Gießen Gbf	Gsg	Gießen Gbf	
1,00	2	2	Gießen Pbf	Gs	1 Gießen Pbf	
6,52	3	3	Gießen Flughafen	Gfl	6 5 Gießen Flughafen	
8,24	4	4	Rödgen	R	8 7 2 Rödgen	
10,75	5	5	Großen Buseck	Bk	11 10 5 3 Großen Buseck	
14,69	6	6	Reiskirchen (Kr Gießen)	Rk	15 14 9 7 4 Reiskirchen (Kr Gießen)	
18,44	7	7	Saasen	X	18 17 12 10 7 3 Saasen	
21,32	8	8	Göbelnrod	Gö	21 20 15 13 10 6 3 Göbelnrod	
24,18	9	9	Grünberg (Oberh)	Gb	24 23 18 16 13 9 6 3 Grünberg (Oberh)	
29,91	10	10	Mücke (Hess)	Mk	30 29 24 22 19 15 12 9 6 Mücke (Hess)	
33,33	11	11	Nieder Ohmen	No	33 32 27 25 22 18 15 12 9 3 Nieder Ohmen	
34,06	12	12	A Buderus	AB	— — — — — — — — 1 A Buderus	
39,03	13	13	Burg- u Nied. Gemünden	Bu	39 38 33 31 28 24 21 18 15 9 6 — Burg- u Nied. Gemünden	

Strecke 095

Strecke 096

Abzw Steinerts — Mainaschaff

1	2		3	4	5
Wirkl. Entfernung km	Betriebsstelle				Entfernung in Kilometern
	Nummer		Name	Abkürzung	
	Strecke 095	Strecke 096			
—	↓ 1	1 ↑	Abzw Steinerts	St	<u>Abzw Steinerts</u>
1,04	↓ 2	2 ↑	Mainaschaff	Ma	1 <u>Mainaschaff</u>

Strecke 097

Strecke 098

Darmstadt-Arheilgen — Abzw Darmstadt Nord

1	2		3	4	5
Wirkl. Entfernung km	Betriebsstelle				Entfernung in Kilometern
	Nummer		Name	Abkürzung	
	Strecke 097	Strecke 098			
—	↓ 1	1 ↑	Darmstadt-Arheilgen	Arl	<u>Darmstadt-Arheilgen</u>
3,14	↓ 2	2 ↑	Abzw Darmstadt Nord	Dan	3 <u>Abzw Darmstadt Nord</u>

2. Nebenbahnen

Strecke 601 →

← Strecke 602

Darmstadt Ost — Roßdorf b Darmstadt — Groß Zimmern

1	2		3	4	5
Wickl. Ent- fernung km	Betriebsstelle				Entfernung in Kilometern
	Nummer		Name	Ab- kür- zung	
	Strecke 601	Strecke 602			
—	1	1	Darmstadt Ost	Dao	Darmstadt Ost
4,25	2	2	Bessunger Forsthaus	Bf	4 Bessunger Forsthaus
7,30	3	3	Roßdorf b Darmstadt	Rf	7 3 Roßdorf b Darmstadt
8,20	4	4	Anschl Roßberg	Ar	8 4 1 Anschl Roßberg
10,00	5	5	Gundernhausen	Gun	10 6 3 2 Gundernhausen
13,08	6	6	Groß Zimmern	Gz	13 9 6 5 3 Groß Zimmern

Strecke 609 →

← Strecke 610

Buchschlag-Sprendlingen — Ober Roden

1	2		3	4	5
Wickl. Ent- fernung km	Betriebsstelle				Entfernung in Kilometern
	Nummer		Name	Ab- kür- zung	
	Strecke 609	Strecke 610			
—	1	1	Buchschl-Sprendlingen	Bus	Buchschl-Sprendlingen
2,55	2	2	Sprendlingen (Kr Offb)	Spo	3 Sprendlingen (Kr Offb)
5,25	5	3	Dreieichenhain	Dch	5 2 Dreieichenhain
6,93	4	4	Götzenhain	Göz	7 4 2 Götzenhain
8,93	5	5	Offenthal	Oft	9 6 4 2 Offenthal
12,60	6	6	Urberach	Uch	13 10 8 6 4 Urberach
15,02	7	7	Oberroden	Ord	15 12 10 8 6 2 Oberroden

Strecke 613 →

← Strecke 614

Darmstadt-Eberstadt — Pfungstadt

1	2		3	4	5
Wickl. Ent- fernung km	Betriebsstelle				Entfernung in Kilometern
	Nummer		Name	Ab- kür- zung	
	Strecke 613	Strecke 614			
—	1	1	Darmstadt-Eberstadt	Eb	Darmstadt-Eberstadt
1,89	2	2	Pfungstadt	Pu	2 Pfungstadt

Strecke 617 →

← Strecke 618

Bickenbach (Bergstr) — Seeheim

1	2		3	4	5	
Wirkl. Entfernung km	Betriebsstelle					
	Numer		Name	Abkürzung	Entfernung in Kilometern	
	Strecke 617	Strecke 618				
—	1	1 ↑	Bickenbach (Bergstr)	Bi	Bickenbach (Bergstr)	
1,69	2	2	Alsbach	Ab	2	Alsbach
3,16	3	3	Jugenheim	Ju	3 1	Jugenheim
4,35	4 ↓	4	Seeheim	Shm	4 2 1	Seeheim

Strecke 621 →

← Strecke 622

Weinheim (Bergstr) — Mörlenbach — Fürth (Odenw)

1	2		3	4	5			
Wirkl. Entfernung km	Betriebsstelle							
	Numer		Name	Abkürzung	Entfernung in Kilometern			
	Strecke 621	Strecke 622						
—	1	1 ↑	Weinheim (Bergstr)	We	Weinheim (Bergstr)			
1,72	2	2	Weinheim Tal	Wt	2	Weinheim Tal		
4,35	3	3	Birkenau	Brk	4 2	Birkenau		
6,55	4	4	Reisen (Hess)	Rsn	7 5 3	Reisen (Hess)		
9,02	5	5	Mörlenbach	Mch	9 7 5 2	Mörlenbach		
11,27	6	6	Zotzenbach	Zt	11 9 7 4 2	Zotzenbach		
13,42	7	7	Rimbach	Rim	13 11 9 6 4 2	Rimbach		
14,88	8	8	Lörzenb-Fahrenbach	Lf	15 13 11 8 6 4 2	Lörzenb-Fahrenbach		
16,52	9 ↓	9	Fürth (Odenw)	Fü	17 15 13 10 8 6 4 2	Fürth (Odenw)		

Strecke 625

Strecke 626

Lampertheim — Weinheim (Bergstr) — Mörlenbach — Wahlen

1 Wirkl. Ent- fernung km	2		3		4	5																
	Betriebsstelle		Name	Ab- kür- zung	Entfernung in Kilonetern																	
	Nummer																					
	Strecke 625	Strecke 626																				
—	1	1 ↑	Lampertheim	Lp	Lampertheim																	
2,92	2	2	Haide	Hd	3	Haide																
5,82	3	3	Poststraße	Ps	6	3	Poststraße															
10,36	4	4	Viernheim (B'bahn)	Vi	10	7	4	Viernheim (B'bahn)														
13,48	5	5	Muckensturm	Mks	13	10	7	3	Muckensturm													
18,30	6	6	Weinheim (Bergstr)	We	18	15	12	8	5	Weinheim (Bergstr)												
20,02	7	7	Weinheim Tal	Wt	20	17	14	10	7	2	Weinheim Tal											
22,65	8	8	Birkenau	Brk	22	19	16	12	9	4	2	Birkenau										
24,85	9	9	Reisen (Hess)	Rsn	25	22	19	15	12	7	5	3	Reisen (Hess)									
27,32	10	10	Mörlenbach	Mch	27	24	21	17	14	9	7	4	2	Mörlenbach								
29,95	11	11	Weiher	Whr	30	27	24	20	17	12	10	7	5	3	Weiher							
35,20	12	12	Kreidach	Kd	35	32	29	25	22	17	15	12	10	8	5	Kreidach						
36,98	13	13	Waldmichelbach	Wch	37	34	31	27	24	19	17	14	12	10	7	2	Waldmichelbach					
38,18	14	14	Unter Waldmichelbach	Uw	38	35	32	28	25	20	18	15	13	11	8	3	1	Unter Waldmichelbach				
39,29	15	15	Aschbach	Asb	39	36	33	29	26	21	19	16	14	12	9	4	2	1	Aschbach			
41,50	16	16	Affolterbach	Af	41	38	35	31	28	23	21	18	16	14	11	6	4	3	2	Affolterbach		
43,25	↓ 17	17	Wahlen	Wan	43	40	37	33	30	25	23	20	18	16	13	8	6	5	4	2	Wahlen	

Strecke 631

Strecke 632

Bad Vilbel — Heldenbergen-Windecken — Stockheim (Oberhess)

Wirkl. Entfernung km	2		3		4	5									
	Betriebsstelle											Abkürzung	Entfernung in Kilometern		
	Nummer		Name	Abkürzung	Entfernung in Kilometern										
	Strecke 631	Strecke 632													
—	1	1	Bad Vilbel	VL	Bad Vilbel										
1,80	2	2	A Dottenfelder Hof	A Dof	2 A Dottenfelder Hof										
4,13	3	3	Gronau (Hess Nass)	Gr	4 2 Gronau (Hess Nass)										
6,07	4	4	Niederdorfelden	Nd	6 4 2 Niederdorfelden										
7,17	5	5	Oberdorfelden	Od	7 5 3 1 Oberdorfelden										
8,62	6	6	Kilianstätten	K	9 7 5 3 2 Kilianstätten										
10,86	7	7	Büdesheim (Oberh)	Bd	11 9 7 5 4 2 Büdesheim (Oberh)										
13,67	8	8	Windecken (Kr Hanau)	Wi	14 12 10 8 7 5 3 Windecken (Kr Hanau)										
14,79	9	9	Heldenb-Windecken	Hw	15 13 11 9 8 6 4 1 Heldenb-Windecken										
19,00	10	10	Eichen	Ech	19 17 15 13 12 10 8 5 4 Eichen										
20,80	11	11	Höchst (Nidder)	Hö	21 19 17 15 14 12 10 7 6 2 Höchst (Nidder)										
23,28	12	12	Altenstadt (Hess)	A	23 21 19 17 16 14 12 9 8 4 2 Altenstadt (Hess)										
25,78	13	13	Lindheim	L	26 24 22 20 19 17 15 12 11 7 5 3 Lindheim										
28,69	14	14	Glauberg	G	29 27 25 23 22 20 18 15 14 10 8 6 3 Glauberg										
30,77	15	15	Stockheim (Oberh)	St	31 29 27 25 24 22 20 17 16 12 10 8 5 2 Stockheim (Oberh)										

Strecke 635

Strecke 636

Friedberg (Hess) — Hungen — Mücke (Hess)

1	2		3	4	5																	
	Betriebsstelle			Abkürzung	Entfernung in Kilometern																	
	Nummer		Name																			
Wirkl. Entfernung km	Strecke 635	Strecke 636																				
—	1	1	Friedberg (Hess)	Fg	Friedberg (Hess)																	
3,80	2	2	Dorheim (Wetterau)	Dh	4	Dorheim (Wetterau)																
6,23	3	3	Beienheim	Bm	6	2	Beienheim															
9,12	4	4	Melbach	Ml	9	5	3	Melbach														
11,16	5	5	Wölfersheim-Södel	Ws	11	7	5	2	Wölfersheim-Södel													
15,65	6	6	Berstadt-Wohnbach	Bw	16	12	10	7	5	Berstadt-Wohnbach												
18,13	7	7	Obbernh-Bellersheim	Ob	18	14	12	9	7	2	Obbernh-Bellersheim											
22,06	8	8	Inheiden	Jn	22	18	16	13	11	6	4	Inheiden										
23,20	9	9	A Vereinigter Wilhelm	—	A Vereinigter Wilhelm																	
24,37	10	10	Hungen	Hu	24	20	18	15	13	8	6	2	1	Hungen								
27,07	11	11	A Buderus	—	3 A Buderus																	
29,39	12	12	Villingen (Oberh)	Vi	29	25	23	20	18	13	11	7	5	Villingen (Oberh)								
33,91	13	13	Wetterfeld	Wt	34	30	28	25	23	18	16	12	10	5	Wetterfeld							
36,13	14	14	Laubach (Oberh)	La	36	32	30	27	25	20	18	14	12	7	2	Laubach (Oberh)						
39,52	15	15	Laubacher Wald	Lw	40	36	34	31	29	24	22	18	16	11	6	4	Laubacher Wald					
42,67	16	16	Freienseen	Fr	43	39	37	34	32	27	25	21	19	14	9	7	3	Freienseen				
45,29	17	17	Waikertshain	Wei	45	41	39	36	34	29	27	23	21	16	11	9	5	2	Waikertshain			
46,64	18	18	Stockhausen (Oberh)	Sto	47	43	41	38	36	31	29	25	23	18	13	11	7	4	2	Stockhausen (Oberh)		
49,31	19	19	Mücke (Hess)	Mk	49	45	43	40	38	33	31	27	25	20	15	13	9	6	4	2	Mücke (Hess)	

Strecke 637

Strecke 638

Villingen (Oberhess) — Ruppertsburg

1	2		3	4	5
Wickl. Entfernung km	Betriebsstelle				Entfernung in Kilometern
	Nummer		Name	Abkürzung	
	Strecke 637	Strecke 638			
— 3,11	↓ 1 2	1 2 ↑	Villingen (Oberh) Ruppertsburg	Vi Rp	Villingen (Oberh) 3 Ruppertsburg

Strecke 639

Strecke 640

Wiesbaden Ost — Waldstraße — Wiesbaden West

1	2		3	4	5
Wickl. Entfernung km	Betriebsstelle				Entfernung in Kilometern
	Nummer		Name	Abkürzung	
	Strecke 639	Strecke 640			
— 0,89 2,94 4,03 6,24	↓ 1 2 3 4 5	1 2 3 4 5 ↑	Wiesbaden Ost Gbf Wiesbaden Ost Pbf Landesdenkm (A Henk) Waldstraße Wiesbaden West	Wogbf Wo Ldm Wd Wbg	Wiesbaden Ost Gbf 1 Wiesbaden Ost Pbf 3 2 Landesdenkmal (A Henk) 4 3 1 Waldstraße 6 5 3 2 Wiesbaden West

Strecke 641

Strecke 642

Friedberg (Hess) — Nidda — Schotten

1	2		3	4	5																		
Wirkl. Ent-fernung km	Betriebsstelle											Ab-kür-zung	Entfernung in Kilonetern										
	Nummer		Name	Ab-kür-zung	Entfernung in Kilonetern																		
	Strecke 641	Strecke 642																					
—	1	1	Friedberg (Hess)	Fg	Friedberg (Hess)																		
3,80	2	2	Dorheim (Wetterau)	Dh	4	Dorheim (Wetterau)																	
6,23	3	3	Beienheim	Bm	6	2 Beienheim																	
7,94	4	4	Weckesheim	Win	8	4	2 Weckesheim																
10,21	5	5	Reichelsheim (Wetterau)	Rh	10	6	4	2 Reichelsheim (Wetterau)															
12,79	6	6	Gettenau-Bingenheim	Gb	13	9	7	5	3 Gettenau-Bingenheim														
14,20	7	7	Echzell	Ez	14	10	8	6	4	1 Echzell													
16,44	8	8	Grund Schwalheim	Gr	16	12	10	8	6	3	2 Grund Schwalheim												
19,25	9	9	Häuserhof	Hä	19	15	13	11	9	6	5	3 Häuserhof											
21,74	10	10	Geiß-Nidda	Gn	22	18	16	14	12	9	8	6	3 Geiß-Nidda										
22,41	11	11	Bad Salzhausen	Bs	23	19	17	15	13	10	9	7	1 Bad Salzhausen										
25,46	12	12	Nidda	Nd	25	21	19	17	15	12	11	9	6	3 2 Nidda									
27,45	13	13	Kohden	Kh	27	23	21	19	17	14	13	11	8	5	2 Kohden								
29,34	14	14	Unterschmitten	Us	29	25	23	21	19	16	15	13	10	7	6	2 Unterschmitten							
30,64	15	15	Oberschmitten	Os	31	27	25	23	21	18	17	15	12	9	8	6	2 Oberschmitten						
32,57	16	16	Eichelsdorf	Df	33	29	27	25	23	20	19	17	14	11	10	8	6	2 Eichelsdorf					
35,11	17	17	Rainrod (Oberh)	Rn	35	31	29	27	25	22	21	19	16	13	12	10	8	6	2 Rainrod (Oberh)				
40,00	↓ 18	18	Schotten	Sch	40	36	34	32	30	27	26	24	21	18	17	15	13	11	9	7	5	Schotten	

Offenbach (Main) $\frac{\text{Gbfi}}{\text{Hbf}}$ — Ober Roden — Dieburg — Reinheim

1	2		3	4	5	
Wirkl. Entfernung km	Betriebsstelle					
	Nummer		Name	Abkürzung	Entfernung in Kilometern	
	Strecke 645	Strecke 646				
—	1	1	Offenbach (M) Gbf	Og	Offenbach (M) Gbf	
2,00	2	2	Offenbach (M) Hbf	On	2 Offenbach (M) Hbf	
3,70	3	3	Offenbach (M) Ost	Ofb	4 2 Offenbach (M) Ost x)	
4,65	4	4	A Grix	AGr	5 3 1 A Grix	
6,20	5	5	Offenbach-Bieber	Ber	6 4 2 Offenbach-Bieber	
10,16	6	6	Obertshausen (Kr Offb)	Ots	10 8 6 4 Obertshausen(KrOffenb)	
13,01	7	7	Weiskirchen (bei Offb)	Wek	13 11 9 7 3 Weiskirchen (bei Offb)	
14,51	8	8	Hainhausen	Hn	15 13 11 9 5 2 Hainhausen	
16,12	9	9	Jügesheim	Js	16 14 12 10 6 3 1 Jügesheim	
17,90	10	10	Dudenhofen (bei Offb)	Du	18 16 14 12 8 5 3 2 Dudenhofen (bei Offb)	
19,76	11	11	Niederroden	Nro	20 18 16 14 10 7 5 4 2 Niederroden	
21,41	12	12	Rollwald	Rw	22 20 18 16 12 9 7 6 4 2 Rollwald	
24,00	13	13	Oberroden	Ord	24 22 20 18 14 11 9 8 6 4 2 Oberroden	
27,32	14	14	Eppertshausen	Er	27 25 23 21 17 14 12 11 9 7 5 3 Eppertshausen	
29,80	15	15	Münster (b Dieburg)	Mü	30 28 26 24 20 17 15 14 12 10 8 6 3 Münster (b Dieburg)	
32,48	16	16	Dieburg	Di	33 31 29 27 23 20 18 17 15 13 11 9 6 3 Dieburg	
37,77	17	17	Groß Zimmern	Gz	37 35 33 31 27 24 22 21 19 17 15 13 10 7 4 Groß Zimmern	
39,28	18	18	Spachbrücken	Spb	40 38 36 34 30 27 25 24 22 20 18 16 13 10 7 3 Spachbrücken	
41,75	19	19	Reinheim	Rh	42 40 38 36 32 29 27 26 24 22 20 18 15 11 9 5 2 Reinheim	

x)
Bei Ub von Offenbach(M) Gbf nach Offenbach (M) Ost beträgt die Entfernung 1 km

Strecke 649

Strecke 650

Offenbach (Main) ^{Gbf}/_{Hbf} — Dietzenbach (Hess)

1 Wirkl. Ent- fernung km	2		3	4	5		
	Betriebsstelle		Name	Ab- kür- zung	Entfernung in Kilonetern		
	Numer						
	Strecke 649	Strecke 650					
—	1	1 ↑	Offenbach (M) Gbf	Og	Offenbach (M) Gbf		
2,00	2	2	Offenbach (M) Hbf	On	2	Offenbach (M) Hbf	
3,70	3	3	Offenbach (M) Ost	Ofb	4	2	Offenbach (M) Ost
4,65	4	4	A Grix	—	5	3	1 A Grix
6,20	5	5	Offenbach-Bieber	Ber	6	4	2 — Offenbach-Bieber
9,83	6	6	Heusenstamm	Ht	10	8	6 — 4 Heusenstamm
12,40	7	7	Wasserwerk Dietzenbch	ADi	13	11	9 — 7 3 Wasserwerk Dietzenbch
15,80	8 ↓	8	Dietzenbach (Hess)	Db	16	14	12 — 10 6 3 Dietzenbach (Hess)

Strecke 651

Strecke 652

Offenbach (M) Gbf — Offenbach (M) Hafen

1 Wirkl. Ent- fernung km	2		3	4	5		
	Betriebsstelle		Name	Ab- kür- zung	Entfernung in Kilometern		
	Numer						
	Strecke 651	Strecke 652					
—	1	1 ↑	Offenbach (M) Gbf	Og	Offenbach (M) Gbf		
0,65	2	2	A Ohler	AEK	1	A Ohler	
1,80	3 ↓	3	Offenbach (M) Hafen	AHf	2	1	Offenbach (M) Hafen

Strecke 653

Strecke 654

Frankfurt (M) Lokalbf — Offenbach (M) Lokalbf

1	2		3	4	5	
Wirkl. Entfernung km	Betriebsstelle					
	Numerus		Name	Abkürzung	Entfernung in Kilometern	
	Strecke 653	Strecke 654				
—	1	1	Frankfurt (M) Lokalbf	Frt L	Frankfurt (M) Lokalbf	
2,37	2	2	Ff-Oberrad	Od	2	Ff-Oberrad
4,66	3	3	Offenbach (M) Lokalbf	On L	5	3 Offenbach (M) Lokalbf

Strecke 665

Strecke 666

Ff-Rödelheim — Kronberg (Taunus)

1	2		3	4	5	
Wirkl. Entfernung km	Betriebsstelle					
	Numerus		Name	Abkürzung	Entfernung in Kilometern	
	Strecke 665	Strecke 666				
—	1	1	Ff-Rödelheim	Rh	Ff-Rödelheim	
4,15	2	2	Eschborn	Es	4	Eschborn
5,81	3	3	Niederhöhnstadt	Ni	6	2 Niederhöhnstadt
9,47	4	4	Kronberg (Ts)	Kr	9	5 3 Kronberg (Ts)

Strecke 669

Strecke 670

Ff-Höchst — Bad Soden (Taunus)

1	2		3	4	5	
Wirkl. Entfernung km	Betriebsstelle					
	Numerus		Name	Abkürzung	Entfernung in Kilometern	
	Strecke 669	Strecke 670				
—	1	1	Ff-Höchst	Hö	Ff-Höchst	
1,62	2	2	Ff-Sossenheim	So	2	Ff-Sossenheim
4,21	3	3	Sulzbach	Sz	4	2 Sulzbach
6,60	4	4	Bad Soden (Ts)	Sd	7	5 3 Bad Soden (Ts)

Strecke 675

Strecke 676

Friedrichsdorf (Taunus) — Grävenwiesbach — Weilburg

1	2		3	4	5																			
	Wirkl. Ent- fernung km	Betriebsstelle		Ab- kür- zung	Entfernung in Kilometern																			
		Nummer			Name																			
	Strecke 675	Strecke 676																						
—	1	1	Friedrichsdorf (Ts)	Fr	Friedrichsdorf (Ts)																			
2,10	2	2	Köppern	Kp	2	Köppern																		
3,28	3	3	A Hüttenmühle	A Hü	3	1	A Hüttenmühle																	
6,97	4	4	Saalburg (Ts)	Sb	7	5	Saalburg (Ts)																	
9,24	5	5	Wehrheim (Ts)	Wh	9	7	2				Wehrheim (Ts)													
11,54	6	6	A Roos	A Ro	12	10	5	3	A Roos															
13,41	7	7	Anspach (Ts)	Ach	13	11	6	4	1	Anspach (Ts)														
14,38	8	8	Hausen (Ts)	Hn	14	12	7	5	2	1	Hausen (Ts)													
17,69	9	9	Usingen	Ug	18	16	11	9	6	5	4	Usingen												
22,86	10	10	Wilhelmsdorf (Ts)	Wl	23	21	16	14	11	10	9	5	Wilhelmsdorf (Ts)											
26,43	11	11	Hundstadt	Hu	26	24	19	17	14	13	12	8	3	Hundstadt										
28,84	12	12	Grävenwiesbach	Gr	29	27	22	20	17	16	15	11	6	3	Grävenwiesbach									
32,37	13	13	Heinzenberg	Hb	32	30	25	23	20	19	18	14	9	6	3	Heinzenberg								
35,82	14	14	Audenschmiede	Ad	36	34	29	27	24	23	22	18	13	10	7	4	Audenschmiede							
37,70	15	15	Weilmünster Kurhaus	Wmk	38	36	31	29	26	25	24	20	15	12	9	6	2	Weilmünster Kurhaus						
40,10	16	16	Weilmünster (Oberlkr)	Wm	40	38	33	31	28	27	26	22	17	14	11	8	4	2	Weilmünster (Oberlkr)					
41,93	17	17	Ernsthausen (Oberlkr)	Ern	42	40	35	33	30	29	28	24	19	16	13	10	6	4	2	Ernsthausen (Oberlkr)				
44,36	18	18	Essershausen	Es	44	42	37	35	32	31	30	26	21	18	15	12	8	6	4	2	Essershausen			
46,89	19	19	Freienfels	Fs	47	45	40	38	35	34	33	29	24	21	18	15	11	9	7	5	3	Freienfels		
50,91	↓ 20	20	Weilburg	Wg	51	49	44	42	39	38	37	33	29	25	22	19	15	13	11	9	7	4	Weilburg	

Strecke 679 →

Weilmünster (Oberlahnkr) — Laubuseschbach

← Strecke 680

Wirkl. Entfernung km	2		3		4	5	
	Betriebsstelle		Name	Abkürzung	Entfernung in Kilometern		
	Numer						
	Strecke 679	Strecke 680					
—	1	1	Weilmünster (Oberlkr)	Wm	Weilmünster (Oberlkr)		
2,15	2	2	Rohnstadt (Oberlkr)	R	2	Rohnstadt (Oberlkr)	
5,22	3	3	Laubuseschbach	Lsch	5	3	Laubuseschbach

→ Strecke 683

Grävenwiesbach — Albhausen

← Strecke 684

Wirkl. Entfernung km	2		3		4	5									
	Betriebsstelle		Name	Abkürzung	Entfernung in Kilometern										
	Numer														
	Strecke 683	Strecke 684													
—	1	1	Grävenwiesbach	Gr	Grävenwiesbach										
2,35	2	2	Jägerhaus	Jh	2	Jägerhaus									
4,60	3	3	Hasselborn (Kr Wetzl)	Hl	5	3	Hasselborn (Kr Wetzl)								
8,06	4	4	Brandoberndorf	Brd	8	6	3	Brandoberndorf							
11,56	5	5	Kraftsolms	Km	12	10	7	4	Kraftsolms						
14,55	6	6	Neukirchen (Kr Wetzl)	Nki	15	13	10	7	3	Neukirchen (Kr Wetzl)					
17,24	7	7	Bonbaden	Bon	17	15	12	9	5	2	Bonbaden				
19,81	8	8	Braunfels-Oberndorf	Of	20	18	15	12	8	5	3	Braunfels-Oberndorf			
21,73	9	9	Burgsolms-Oberndorf	Od	22	20	17	14	10	7	5	2	Burgsolms-Oberndorf		
22,90	10	10	A Schlackenhalde	—	—	—	—	—	—	—	—	1	A Schlackenhalde		
24,45	11	11	Albhausen *	Als	24	22	19	16	12	9	7	4	2	1	Albhausen *

*) nach Wetzlar
s Strecke 079/080

1 Wickl. Ent- fernung km	2		3		4							
	Betriebsstelle											
	Nummer		Name	Ab- kür- zung								
Strecke 687	Strecke 688											
—	1	1 ↑	Wetzlar P	Wer	Wetzlar P							
1,59	2	2	Garbenheim	Gh	2	Garbenheim						
5,11	3	3	Dorlar (Kr Wetzlar)	Do	5	3	Dorlar (Kr Wetzlar)					
6,16	4	4	Atzbach	Az	6	4	1	Atzbach				
8,19	5	5	Kinzenbach	Kch	8	6	3	2	Kinzenbach			
10,03	6	6	Abendstern	Ad	10	8	5	4	2	Abend-		
12,36	7	7	Krofdorf-Gleiberg	Kg	12	10	7	6	4	2	Krof-	
13,60	8	8	Launsbach	Ls	14	12	9	8	6	4	2	
15,60	9	9	Wißmar (Kr Wetzlar)	Ws	16	14	11	10	8	6	4	
18,04	10	10	Lollar	Lor	18	16	13	12	10	8	6	
20,92	11	11	Daubringen	Da	21	19	16	15	13	11	9	
21,69	12	12	Mainzlar	Ma	22	20	17	16	14	12	10	
22,65	13	13	A-Scheidhauer	ASr	23	21	18	17	15	13	11	
25,98	14	14	Trais (Hessen)	Tr	26	24	21	20	18	16	14	
28,67	15	15	Allendorf (Lumda)	Adf	29	27	24	23	21	19	17	
32,11	16	16	Londorf	Ld	32	30	27	26	24	22	20	
33,40	17	17	A Hertel Kesselbach	AM	33	31	28	27	25	23	21	
33,55	18	18	Kesselbach	Kb	34	32	29	28	26	24	22	
34,89	19	19	Odenhausen	Od	35	33	30	29	27	25	23	
36,81	20	20	Geilshausen	Gn	37	35	32	31	29	27	25	
39,96	21	21	Lumda	La	40	38	35	34	32	30	28	
41,60	22	22	Beltershain	B	42	40	37	36	34	32	30	
44,81	↓ 23	23	Grünberg. (Oberhess)	Gb	45	43	40	39	37	35	33	



Grünberg (Oberhess)

5

Entfernung in Kilometern

stern

dorf-Gleiberg

Launsbach

2	Wißmar (Kr Wetzlar)														
4	2	Lollar													
7	5	3	Daubringen												
8	6	4	1	Mainzlar											
9	7	5	2	1	A Scheidhauer										
12	10	8	5	4	3	Trais (Hessen)									
15	13	11	8	7	6	3	Allendorf (Lumda)								
18	16	14	11	10	9	6	3	Londorf							
19	17	15	12	11	10	7	4	1	A Hertel Kesselbach						
20	18	16	13	12	11	8	5	2	1	Kesselbach					
21	19	17	14	13	12	9	6	3	2	1	Odenhausen				
23	21	19	16	15	14	11	8	5	4	3	2	Geilshausen			
26	24	22	19	18	17	14	11	8	7	6	5	3	Lumda		
28	26	24	21	20	19	16	13	10	9	8	7	5	2	Beltershain	
31	29	27	24	23	22	19	16	13	12	11	10	8	5	3	Grünberg (Oberhess)

Strecke 693

Strecke 694

Stockhausen (Lahn) — Beilstein (Dillkr)

1	2		3	4	
Wirkl. Ent- fernung km	Betriebsstelle				
	Nummer		Name	Ab- kür- zung	
	Strecke 693	Strecke 694			
—	1	1 ↑	Stockhausen (Lahn)	Stb	Stockhausen (Lahn)
4,40	2	2	Bissenberg	Bg	4 Bissenberg
7,19	3	3	Allendorf (Kr Wetzl)	Adf	7 3 Allendorf (Kr Wetzl)
8,59	4	4	Ulm (Kr Wetzl)	Um	9 5 2 Ulm (Kr Wetzl)
10,08	5	5	Holzhausen (Kr Wetzl)	Hz	10 6 3 1 Holzhausen (Kr Wetzl)
15,12	6 ↓	6	Beilstein (Dillkr)	Bl	15 11 8 6 5 Beilstein / Dillkr

Wiesbaden Hbf — Bad Schwalbach — Zollhaus (Nass)

1	2		3	4	5						
	Betriebsstelle		Name	Abkürzung	Entfernung in Kilometern						
	Nummer										
Wirkl. Entfernung km	Strecke 695	Strecke 696									
—	1	1	Wiesbaden Hbf	W	Wiesbaden Hbf						
2,25	2	2	Landesdenkmal	Ldm	2 Landesdenkmal						
3,34	3	3	Waldstraße	Wd	3 1 Waldstraße						
6,16	4	4	Wiesbaden-Dotzheim	Dm	6 4 3 Wiesbaden-Dotzheim						
10,02	5	5	Chausseehaus	Ch	10 8 7 4 Chausseehaus						
14,13	6	6	Eiserne Hand	Eh	14 12 11 8 4 Eiserne Hand						
16,65	7	7	Hahn-Wehen	Hw	17 15 14 11 7 3 Hahn-Wehen						
18,35	8	8	Bleidenstadt	Bts	18 16 15 12 8 4 1 Bleidenstadt						
—	9	9	A Förster	—	— — — — — — — — A Förster						
23,56	10	10	Bad Schwalbach	Bsb	24 22 21 18 14 10 7 6 1 Bad Schwalbach						
24,76	11	11	Adolfseck	AK	25 23 22 19 15 11 8 7 — 1 Adolfseck						
28,35	12	12	Breithardt	Br	28 26 25 22 18 14 11 10 — 4 3 Breithardt						
30,11	13	13	Hohenstein (Nass)	Hst	30 28 27 24 20 16 13 12 — 6 5 2 Hohenstein (Nass)						
31,53	14	14	Laufenselden	Lfn	32 30 29 26 22 18 15 14 — 8 7 4 2 Laufenselden						
35,69	15	15	Michelbach (Nass)	Mb	36 34 33 30 26 22 19 18 — 12 11 8 6 4 Michelbach (Nass)						
37,56	16	16	Kettenbach	Ket	38 36 35 32 28 24 21 20 — 14 13 10 8 6 2 Kettenbach						
39,64	17	17	Rückershausen	Ru	40 38 37 34 30 26 23 22 — 16 15 12 10 8 4 2 Rückershausen						
42,77	18	18	Zollhaus (Nass)	Zh	43 41 40 37 33 29 26 25 — 19 18 15 13 11 7 5 3 Zollhaus (Nass)						

Strecke 721

Rehe — Herborn (Dillkr) —

Wirkl. Entfernung km	2		3		4	
	Betriebsstelle					
	Nummer		Name	Abkürzung		
Strecke 721	Strecke 722					
—	1	1 ↑	Rehe	R	Rehe	
3,75	2	2	Mademühlen	Mad	4	Mademühlen
6,36	3	3	Driedorf (Dillkr)	Df	7	3 Driedorf (Dillkr)
9,67	4	4	Roth (Dillkr)	Rt	10	6 3 Roth (Dillkr)
12,45	5	5	Steinringsberg	Lst	12	8 5 2 Steinringsberg
15,07	6	6	Schönbach (Dillkr)	Sb	15	11 8 5 3 Schönbach (Dillkr)
18,43	7	7	Erdbach	Er	18	14 11 8 6 3 Erdbach
21,10	8	8	Amdorf	Af	21	17 14 11 9 6 3 Amdorf
22,40	9	9	Uckersdorf	Uk	22	18 15 12 10 7 4 1 Uckers-
25,16	10	10	Burg (Dillkr) West	Bw	25	21 18 15 13 10 7 4 3
26,69	11	11	Herborn (Dillkr)	Hrb	27	23 20 17 15 12 9 6 5
28,74	12	12	Burg (Dillkr)	B	29	25 22 19 17 14 11 8 7
30,67	13	13	Herbornseelbach	Se	31	27 24 21 19 16 13 10 9
32,96	14	14	Ballersbach	Ba	33	29 26 23 21 18 15 12 11
34,58	15	15	Bicken (Dillkr)	Bi	35	31 28 25 23 20 17 14 13
36,58	16	16	Offenbach (Dillkr)	Of	37	33 30 27 25 22 19 16 15
38,81	17	17	Bischoffen	Bf	39	35 32 29 27 24 21 18 17
42,09	18	18	Uebernthal	U	42	38 35 32 30 27 24 21 20
44,99	19	19	Eisemroth	Ert	45	41 38 35 33 30 27 24 23
46,54	20	20	Oberndorf b Herborn	Ob	47	43 40 37 35 32 29 26 25
49,32	21	21	A Fluß- u Schwerspatw	—	49	45 42 39 37 34 31 28 27
50,37	22	22	Hartenrod (Kr Biedenk)	Ha	50	46 43 40 38 35 32 29 28
51,87	23	23	Endbach	En	52	48 45 42 40 37 34 31 30
53,48	24	24	Wommelshausen	Wo	53	49 46 43 41 38 35 32 31
56,32	25	25	Weidenhausen (Kr Biedenk)	Wd	56	52 49 46 44 41 38 35 34
57,71	26	26	Erdhausen	Edh	58	54 51 48 46 43 40 37 36
58,87	27	27	Gladenbach	Gb	59	55 52 49 47 44 41 38 37
59,93	28	28	Mornshausen	Ms	60	56 53 50 48 45 42 39 38
62,91	29	29	Lohra	La	63	59 56 53 51 48 45 42 41
65,56	30	30	Damm (Kr Marburg)	D	66	62 59 56 54 51 48 45 44
69,66	↓ 31	31	Niedernwalgern	Nl	70	66 63 60 58 55 52 49 48

Strecke 723

Strecke 724

Limburg (Lahn) — Staffel — Wilsenroth

1		2		3		4		5								
Wirkl. Ent- fernung km	Betriebsstelle															
	Nummer		Name	Ab- kür- zung	Entfernung in Kilometern											
	Strecke 723	Strecke 724														
—	1	1	Limburg (Lahn)	Lim	Limburg (Lahn)											
2,18	2	2	Diez Ost	F	2	Diez Ost										
—	3	3	A Zentralgefängnis	—	—	1	A Zentralgefängnis									
5,28	4	4	Staffel	S	5	3	Staffel									
7,08	5	5	Elz (Kr Limburg Lahn)	Elz	7	5	—	2	Elz (Kr Limburg Lahn)							
—	6	6	A Weißkalkwerk	—	—	—	—	3	A Weißkalkwerk							
10,90	7	7	Hadamar	Had	11	9	—	6	4	1	Hadamar					
13,42	8	8	Niederzeuzheim	N	13	11	—	8	6	—	2	Niederzeuzheim				
—	9	9	A Westerw Sandwerke	—	—	—	—	—	—	—	1	A Westerw Sandwerke				
18,27	10	10	Frickhofen	Fh	18	16	—	13	11	—	7	5	4	Frickhofen		
—	11	11	A Quarzwerke Köln	—	—	—	—	—	—	—	—	—	2	A Quarzwerke Köln		
21,63	↓ 12	12	Wilsenroth	Wd	22	20	—	17	15	—	11	9	—	4	2	Wilsenroth

Strecke 725

Strecke 726

Limburg (Lahn) — Staffel — Niedererbach

1	2		3	4	5	
Wickl. Ent- fernung km	Betriebsstelle					
	Nummer		Name	Ab- kür- zung	Entfernung in Kilometern	
	Strecke 725	Strecke 726				
—	1	1	Limburg (Lahn)	Lim	Limburg (Lahn)	
2,18	2	2	Diez Ost	F	2	Diez Ost
5,28	3	3	Staffel	S	5	3 Staffel
10,14	4	4	Niedererbach	Er	10	8 5 Niedererbach

Strecke 733

Strecke 734

Ewersbach — Dillenburg

1	2		3	4	5	
Wickl. Ent- fernung km	Betriebsstelle					
	Nummer		Name	Ab- kür- zung	Entfernung in Kilometern	
	Strecke 733	Strecke 734				
—	1	1	Ewersbach	S	Ewersbach	
2,47	2	2	Steinbrücken	St	2	Steinbrücken
4,35	3	3	Eibelshausen	Eb	4	2 Eibelshausen
7,87	4	4	Wissenbach (Dillkr)	W	8	6 4 Wissenbach (Dillkr)
10,37	5	5	Frohnhausen (Dillkr)	F	10	8 6 2 Frohnhausen (Dillkr)
13,66	6	6	A Ströher	—	14	12 10 6 4 A Ströher
15,88	7	7	Dillenburg	Dil	16	14 12 8 6 2 Dillenburg

Strecke 737

Strecke 738

Wallau (Lahn) — Dillenburg

1	2		3		4	5														
	Betriebsstelle					Ab- kür- zung	Entfernung in Kilometern													
	Numer		Name	Name	Ab- kür- zung															
Strecke 737	Strecke 738																			
—	1	1	Wallau (Lahn)	Wa	Wallau (Lahn)															
3,19	2	2	Wiesenbch (Kr Biedenk)	Ws	3	Wiesenbch (Kr Biedenk)														
4,52	3	3	Breidenbach (Kr Biedenk)	Br	4	1	Breidenbach (Kr Biedenk)													
8,04	4	4	Wolzhausen	Wh	8	5	4	Wolzhausen												
10,58	5	5	Niedereisenhausen	Nd	11	8	7	3	Niedereisenhausen											
13,05	6	6	Gönnern (Kr Biedenk)	Gn	13	10	9	5	2	Gönnern (Kr Biedenk)										
15,44	7	7	Frechenhausen	Fr	15	12	11	7	4	2	Frechenhausen									
17,22	8	8	Lixfeld	Lx	17	14	13	9	6	4	2	Lixfeld								
19,16	9	9	Hirzenhain (Dillkr)	Ha	19	16	15	11	8	6	4	2	Hirzenhain (Dillkr)							
23,19	10	10	Herrnberg (Dillkr)	Hg	23	20	19	15	12	10	8	6	4	Herrnberg (Dillkr)						
24,52	11	11	Nicolausstollen	N	24	21	20	16	13	11	9	7	5	1	Nicolausstollen					
27,13	12	12	Oberscheld-Ort	Ot	27	24	23	19	16	14	12	10	8	4	3	Oberscheld-Ort				
28,08	13	13	Oberscheld-Hochofen	Ho	28	25	24	20	17	15	13	11	9	5	4	1	Oberscheld-Hochofen			
—	14	14	A Schelder Hütte	A Sd	—	—	—	—	—	—	—	—	—	—	—	—	A Schelder Hütte			
30,37	15	15	Niederscheld Nord	Nd	30	27	26	22	19	17	15	13	11	7	6	3	2	Niederscheld Nord		
31,17	16	16	Adolfshütte	Ad	31	28	27	23	20	18	16	14	12	8	7	4	3	1	Adolfshütte	
32,51	17	17	Dillenburg	Dil	33	30	29	25	22	20	18	16	14	10	9	6	5	3	2	Dillenburg

Strecke 739

Strecke 740

Oberscheld-Hochofen — Handsteinstollen — Auguststollen

Wirkl. Entfernung km	2		3		4	5	
	Betriebsstelle		Name	Abkürzung	Entfernung in Kilometern		
	Numer						
	Strecke 739	Strecke 740					
—	1	1 ↑	Oberscheld-Hochofen	Ho	Oberscheld-Hochofen		
2,05	2	2	Handsteinstollen	Hd	2	Handsteinstollen	
3,20	↓ 3	3	Auguststollen	As	3	1	Auguststollen

Strecke 745

Strecke 746

Haiger — Rabenscheid — Breitscheid (Dillkr)

Wirkl. Entfernung km	2		3		4	5				
	Betriebsstelle		Name	Abkürzung	Entfernung in Kilometern					
	Numer									
	Strecke 745	Strecke 746								
—	1	1 ↑	Haiger	Hr	Haiger					
4,48	2	2	Flammersbach	Fb	4	Flammersbach				
6,25	3	3	Langenaubach	La	6	2	Langenaubach			
8,15	4	4	Rabenscheid	Rd	8	4	2	Rabenscheid		
11,07	5	5	Medenbach	Ma	11	7	5	3	Medenbach	
13,85	↓ 6	6	Breitscheid (Dillkr)	Br	14	10	8	6	3	Breitscheid (Dillkr)

Strecke 747

Strecke 748

(Frankfurt (M) Hpbf) Abzw Gutleuthof — Ff-Griesheim Abstellbf

Wirkl. Entfernung km	2		3		4	5	
	Betriebsstelle		Name	Abkürzung	Entfernung in Kilometern		
	Numer						
	Strecke 747	Strecke 748					
—	1	1 ↑	Abzw Gutleuthof *	Gu	Abzw Gutleuthof *		
2,30	↓ 2	2	Ff-Griesheim Abstellbf Weiche 57	Af	2	Ff-Griesheim Abstellbf Weiche 57	

*) nach Frt Hpbf siehe Str 51/52

B. Nicht zur Betriebslänge der Bundesbahn zählende Strecken

Strecke 801
→

←
Strecke 802

Frankfurt-Höchst — Königstein (Ts)

1	2		3	4	5							
Wickl. Ent- fernung km	Betriebsstelle						Entfernung in Kilometern					
	Nummer		Name	Ab- kür- zung								
	Strecke 801	Strecke 802										
—	1	1	Ff-Höchst	Hö	<u>Ff-Höchst</u>							
1,8	2	2	Ff-Unterliederbach	Ulb	2	<u>Ff-Unterliederbach</u>						
5,1	3	3	Niederhofheim-Oberliederbach	Olb	5	3	<u>Niederhofhm-Oberliederbch</u>					
6,9	4	4	Kelkheim-Münster	Mü	7	5	2	<u>Kelkheim-Münster</u>				
8,7	5	5	Kelkheim	Ke	9	7	4	2	<u>Kelkheim</u>			
10,0	6	6	Kelkheim-Hornau	Ho	10	8	5	3	1	<u>Kelkhm.Hornau</u>		
13,4	7	7	Schneidhain	Sch	13	11	8	6	4	3	<u>Schneidhain</u>	
15,9	8	8	Königstein (Ts)	Kö	16	14	11	9	7	6	3	<u>Königstein/Ts</u>

Strecke 803

Strecke 804

Griedel — Bad Nauheim Nord

1	2		3	4	5
Wickl. Ent- fernung km	Betriebsstelle				Entfernung in Kilometern
	Nummer		Name	Ab- kür- zung	
	Strecke 803	Strecke 804			
—	1	1 ↑	Griedel	Gr	Griedel
3,0	2	2	Rockenberg	Ro	3 Rockenberg
4,4	3	3	Oppershofen	Op	4 1 Oppershofen
7,1	4	4	Steinfurth	St	7 4 3 Steinfurth
10,6	↓ 5	5	Bad Nauheim Nord	Bdn	11 8 7 4 Bad Nauheim Nord

Strecke 805

Strecke 806

Butzbach Ost — Oberkleen

1	2		3	4	5
Wickl. Ent- fernung km	Betriebsstelle				Entfernung in Kilometern
	Nummer		Name	Ab- kür- zung	
	Strecke 805	Strecke 806			
—	1	1 ↑	Butzbach Ost	BbO	Butzbach Ost
1,2	2	2	Butzbach Nord	BbN	1 Butzbach Nord
3,0	3	3	Pohlgöns	Pol	3 2 Pohlgöns
6,5	4	4	Ebersgöns	Eg	7 6 4 Ebersgöns
8,0	↓ 5	5	Oberkleen	Ok1	8 7 5 1 Oberkleen

Strecke 807

Strecke 808

Butzbach West — Grünberg (Oberhess) Süd

1	2		3	4	5																
	Betriebsstelle			Ab- kür- zung	Entfernung in Kilometern																
	Nummer		Name																		
Wirkl. Ent- fernung km	Strecke 807	Strecke 808																			
—	1	1	Butzbach West	BbW	Butzbach West																
1,2	2	2	Butzbach Ost	BbO	1	Butzbach Ost															
3,2	3	3	Griedel	Gr	3	2	Griedel														
5,1	4	4	Gambach (Hessen)	Ga	5	4	2	Gambach (Hessen)													
7,2	5	5	Oberhörigen-Eberstadt	ObE	7	6	4	2	Oberhörigen-Eberstadt												
9,1	6	6	Münzenberg	Mü	9	8	6	4	2	Münzenberg											
10,5	7	7	Trais-Münzenberg	TrMü	11	10	8	6	4	2	Trais-Münzenberg										
12,6	8	8	Muschenheim	Mu	13	12	10	8	6	4	2	Muschenheim									
14,3	9	9	Hof und Dorf Güll	Hof	14	13	11	9	7	5	3	1	Hof und Dorf Güll								
19,1	10	10	Lich (Oberhess) Süd	Li	19	18	16	14	12	10	8	6	5	Lich (Oberhess) Süd							
24,8	11	11	Niederbessingen	Nd	25	24	22	20	18	16	14	12	11	6	Niederbessingen						
26,7	12	12	Oberbessingen	Ob	27	26	24	22	20	18	16	14	13	8	2	Oberbessingen					
27,9	13	13	Münster (Oberhess)	Ms	28	27	25	23	21	19	17	15	14	9	3	1	Münster (Oberhess)				
29,1	14	14	Ettingshausen	Et	29	28	26	24	22	20	18	16	15	10	4	2	1	Ettingshausen			
30,6	15	15	Harbach	Ha	31	30	28	26	24	22	20	18	17	12	6	4	3	2	Harbach		
33,1	16	16	Queckborn	Qu	33	32	30	28	26	24	22	20	19	14	8	6	5	4	2	Queckborn	
38,1	↓ 17	↑ 17	Grünberg (Oberhess) Süd	Grü	38	37	35	33	31	29	27	25	24	19	13	11	10	9	7	5	Grünberg (Oberhess) Süd

Strecke 811



Strecke 812



Wächtersbach — Birstein — Hartmannshain

1	2		3	4	5												
Wirkl. Entfernung km	Betriebsstelle						Entfernung in Kilometern										
	Nummer		Name	Abkürzung													
	Strecke 811	Strecke 812															
—	1	1	↑	Wächtersbach Kreisbf	Wä	Wächtersbach Kreisbf											
3,4	2	2		Weilers	We	3	Weilers										
6,4	3	3		Schlierbach (b Wächtb)	Schl	6	3	Schlierbach (b Wächtb)									
8,1	4	4		Hellstein	He	8	5	2	Hellstein								
12,2	5	5		Birstein	Bi	12	9	6	4	Birstein							
13,8	6	6		Unterreichenbch (Gelnh)	Un	14	11	8	6	2	Unterreichenbch (Kr Gelnh)						
16,8	7	7		Fischb-Oberreichenbch	Fi	17	14	11	9	5	3	Fischborn-Oberreichenbch					
20,6	8	8		Radmühl-Wettges	Ra	21	18	15	13	9	7	4	Radmühl-Wettges				
23,3	9	9		Wüstwillenroth	Wü	24	21	18	16	12	10	7	3	Wüstwillenroth			
25,4	10	10		Lichenroth	Li	26	23	20	18	14	12	9	5	2	Lichenroth		
28,6	11	11		Völzberg	Vö	29	26	23	21	17	15	12	8	5	3	Völzberg	
31,6	↓	12	12	Hartmannshain	Ha	32	29	26	24	20	18	15	11	8	6	3	Hartmannshain


Strecke 813

Strecke 814


Wächtersbach — Bad Orb

1	2		3	4	5	
Wickl. Ent- fernung km	Betriebsstelle					
	Nummer		Name	Ab- kür- zung	Entfernung in Kilometern	
	Strecke 813	Strecke 814				
—	1	1	Wächtersbach Kreisbi	Wä	Wächtersbach Kreisbi	
2,0	2	2	Aufenauerberg	Af	2	Aufenauerberg
5,1	3	3	Bad Orb-Aumühle	Au	5	3 Bad Orb-Aumühle
6,5	4	4	Bad Orb	Or	7	5 2 Bad Orb

Strecke 815



Strecke 816



Gelnhausen — Langenselbold

1	2		3	4	5											
	Betriebsstelle										Entfernung in Kilometern					
	Nummer		Name	Abkürzung	Gelnhausen Kreisbf											
Strecke 815	Strecke 816															
—	1	1	Gelnhausen Kreisbf	Ge	Gelnhausen Kreisbf											
2,6	2	2	Hailer	Hl	3	Hailer										
3,8	3	3	Meerholz Kreisbf	Me	4	1	Meerholz Kreisbf									
6,0	4	4	Niedermittlau Kreisbf	Ni	6	3	2	Niedermittlau Kreisbf								
7,4	5	5	Bernbach	Be	7	4	3	1	Bernbach							
8,5	6	6	Altenmittlau	Am	8	5	4	2	1	Altenmittlau						
10,0	7	7	Horbach	Ho	10	7	6	4	3	2	Horbach					
11,9	8	8	Neuses	Ns	12	9	8	6	5	4	2	Neuses				
14,5	9	9	Somborn	So	15	12	11	9	8	7	5	3	Somborn			
16,2	10	10	Gondsroth	Go	16	13	12	10	9	8	6	4	1	Gondsroth		
17,3	11	11	Neuenhaßlau	Nh	17	14	13	11	10	9	7	5	2	1	Neuenhaßlau	
20,0	↓ 12	12	Langenselbold Kreisbf	Lg	20	17	16	14	13	12	10	8	5	4	3	Langenselbold Kreisbf

Strecke 821

Strecke 822

Gießen — Bieber (bei Gießen)

1	2		3	4	5									
Wirkl. Ent- fernung km	Betriebsstelle										Entfernung in Kilometern			
	Nummer		Name	Ab- kür- zung										
	Strecke 821	Strecke 822												
—	1	1	Gießen West	Gie	Gießen West									
0,80	2	2	Gießen Hardtallee	GieH	1	Gießen Hardtallee								
1,93	3	3	Heuchelheim Ost	HeuO	2	1	Heuchelheim Ost							
2,40	4	4	Heuchelheim (Kr Gieß)	Heu	2	1	1	Heuchelheim (Kr Gießen)						
3,14	5	5	Windhof	Wi	3	2	1	1	Windhof					
4,13	6	6	Abendstern Nord	Ab	4	3	2	2	1	Abendstern Nord				
5,38	7	7	Krofdorf-Gleiberg	Kro	5	4	3	3	2	1	Krofdorf-Gleiberg			
6,70	8	8	Rodheim (Bieber)	Ro	7	6	5	5	4	3	2	Rodheim (Bieber)		
7,80	9	9	Rodheim (Bieber) Nord	RoN	8	7	6	6	5	4	3	1	Rodheim (Bieber) Nord	
8,70	10	10	Bieber (b Gießen)	Bie	9	8	7	7	6	5	4	2	1	Bieber (b Gießen)

Reinheim (Odenw) — Reichelsheim (Odenw)

1	2		3	4	5											
Wirkl. Ent- fernung km	Betriebsstelle										Entfernung in Kilometern					
	Nummer		Name	Ab- kür- zung												
	Strecke 831	Strecke 832														
—	1	1	Reinheim (Odenw)	Rh	Reinheim (Odenw)											
3,22	2	2	Groß Bieberau	Gb	3	Groß Bieberau										
6,73	3	3	Wersau Hp	W	7	4	Wersau Hp									
8,35	4	4	Brensbach	Br	8	5	1	Brensbach								
10,64	5	5	Nd Kainsbach Hp	Nk	10	7	3	2	Nd Kainsbach Hp							
11,18	6	6	Nd Kainsbch-Fr Crumbch	NkFr	11	8	4	3	1	Nd Kainsbch-Fr Crumbch						
12,61	7	7	Unter Gersprenz Hp	UG	13	10	6	5	3	2	Unter Gersprenz Hp					
13,77	8	8	Ober Gersprenz Hp	OG	14	11	7	6	4	3	1	Ober Gersprenz Hp				
14,84	9	9	Kirch- u Pfaffenbeerfurth	Kbf	15	12	8	7	5	4	2	1	Kirch- u Pfaffenbeerfurth			
16,15	10	10	Bockenrod Hp	Bo	16	13	9	8	6	5	3	2	1	Bockenrod Hp		
17,94	11	11	Reichelsheim (Odenw)	Rch	18	15	11	10	8	7	5	4	3	2	Reichelsheim (Odenw)	

Strecke 833

Strecke 834

Hetzbach — Beerfelden (Odenw)

1	2		3	4	5
Wirkl. Entfernung km	Betriebsstelle				Entfernung in Kilometern
	Nummer		Name	Abkürzung	
	Strecke 833	Strecke 834			
—	1	1	Hetzbach	He	Hetzbach
5,12	↓ 2	2 ↑	Beerfelden (Odenw)	Bn	5 Beerfelden (Odenw)

Strecke 841

Strecke 842

Dehrn — Hintermeilingen

1	2		3	4	5
Wirkl. Entfernung km	Betriebsstelle				Entfernung in Kilometern
	Nummer		Name	Abkürzung	
	Strecke 841	Strecke 842			
—	1	1	Dehrn	D	Dehrn
1,6	↓ 2	2 ↑	Steeden	St	2 Steeden
3,7	3	3	Kerkerbach-West	Kb	4 2 Kerkerbach-West
9,2	4	4	Eschenau (Nass)	Es	9 7 5 Eschenau (Nass)
12,4	5	5	Schupbach	Sp	12 10 8 3 Schupbach
15,9	6	6	Heckholzhausen	He	16 14 12 7 4 Heckholzhausen
20,5	↓ 7	7 ↑	Hintermeilingen	Hi	21 19 17 12 9 5 Hintermeilingen

Strecke 851



Kahl (Main) — Schöllkrippen

Strecke 852



1 Wirkl. Ent- fernung km	2		3		4	5										
	Betriebsstelle					Ab- kür- zung	Entfernung in Kilometern									
	Nummer		Name													
Strecke 851	Strecke 852															
—	1	1 ↑	Kahl (Main)		Kl	Kahl (Main)										
5,0	2	2	Alzenau (Ufr)		Alz	5	Alzenau (Ufr)									
5,7	3	3	Alzenau Burg		Burg	6	1	Alzenau Burg								
7,1	4	4	Kälberau		Kä	7	2	1	Kälberau							
8,5	5	5	Michelbach		Mi	9	4	3	2	Michelbach						
12,4	6	6	Niedersteinbach		Ni	13	8	7	6	4	Niedersteinbach					
14,8	7	7	Mömbris-Mensengesäß		Mö	15	10	9	8	6	2	Mömbris-Mensengesäß				
17,0	8	8	Schimborn		Schi	17	12	11	10	8	4	2	Schimborn			
18,5	9	9	Königshofen		Kö	18	13	12	11	9	5	3	1	Königshofen		
20,5	10	10	Großblankenbach		Gbl	20	15	14	13	11	7	5	3	2	Großblankenbach	
23,0	↓ 11	11	Schöllkrippen		Schö	23	18	17	16	14	10	8	6	5	3	Schöllkrippen

Anschlußstrecken der Nachbardirektionen

1	2	3	4	5
Strecken- Nummer		Strecke	Seite des An- hanges III	Bemerkungen
Hin- weg	Rück- weg			
		BD Hamburg 01		
031	032	Emmendorf—Hamburg-Altona	98/99	
		BD Augsburg 02		
019	020	Ulm Hbf—Neuoffingen	100	
021	022	Neuoffingen—Augsburg Hbf	101	
023	024	Augsburg Hbf—Maisach	102	
		BD Kassel 05		
003	004	Bebra—Guntershausen	103	
007	008	Eichenberg—Kassel	104	
009	010	Kassel—Niederwalgern	105	
011	012	Bebra—Eichenberg	106	
017	018	Burg- u Nieder-Gemünden—Fulda	107	
019	020	Steinau—Bebra	108	
605	606	Wallau—Cölbe	109	
645	646	Burg- u Nieder-Gemünden—Kirchhain	110	
647	648	Stockheim—Lauterbach	111	

1	2	3	4	5
Strecken- Nummer		Strecke	Seite des An- hanges III	Bemerkungen
Hin- weg	Rück- weg			
BD Wuppertal 08				
051	052	Wengern Ost—Vorhalle—Kabel— Altenhundem	112/113	
053	054	Altenhundem—Dillbrecht—(Haiger)	114/115	
BD Hannover 13				
025	026	Hannover Hbf <u>Kreiensen—Eichenberg</u> Hildesheim Hbf	116/117	
033	034	Hannover Hbf—Wunstorf—Bremen Hbf	118/119	
037	038	Bremen Hbf—Speckenbüttel—Bremerhaven Kaiserhafen	120	
053	054	Hannover Hbf—Langenhagen—Celle— Emmendorf	121	
069	070	Göttingen—Dransfeld—Hann-Münden	122	
BD Karlsruhe 14				
005	006	Heidelberg Hbf/Rbf—Karlsruhe Hbf/Rbf	123	
007	008	Karlsruhe Hbf/Rbf—Muggensturm—Offen- burg Pbf/Rbf	124/125	
009	010	Offenburg Pbf/Rbf—Freiburg (Brsg) Hbf/Rbf	126	
011	012	Freiburg (Brsg) Hbf/Rbf—Basel Bad Bf/ Bad Rbf Gr A / Bad Rbf Gr F	127	
013	014	Lampertheim—Mannheim Hbf/Rbf	128	
033	034	Mannheim Hbf/Rbf—Mannheim-Friedrichsfeld	128	

1	2	3	4	5
Strecken- Nummer		Strecke	Seite des An- hanges III	Bemerkungen
Hin- weg	Rück- weg			
035	036	Mannheim-Friedrichsfeld—Heidelberg Hbf/Rbf	129	
037	038	Mannheim-Friedrichsfeld—Schwetzingen	129	
039	040	Mannheim Hbf/Rbf—Karlsruhe Hbf/Rbf	130	
049	050	Heidelberg Hbf/Rbf—Neckarelz	131	
057	058	Heidelberg Hbf/Rbf—Sinsheim (Els)—Bad Friedrichshall-Jagstfeld	132/133	
065	066	Neckarelz—Bad Friedrichshall-Jagstfeld	134	
113	114	Offenburg Pbf/Rbf—Villingen (Schwarzw)	135	
117	118	Villingen (Schwarzw)—Konstanz	136/137	
125	126	Freiburg (Brsrg) $\frac{\text{Hbf}}{\text{Rbf}}$ - Neustadt (Schwarzw)	138	
127	128	Neustadt (Schwarzw)—Donaueschingen	139	
BD Köln 15				
001	002	Köln Hbf—Köln-Mülheim—(Düsseldorf)	140	
009	010	Köln Hbf—Köln-Mülheim—(Wuppertal)	141	
025	026	Köln-Deutz—Troisdorf—Unkel—(Nieder- lahnstein)	142	
029	030	(Wedau)—Köln-Dünnwald—Köln-Mülheim— Köln-Kalk Nord—Troisdorf	143	
055	056	Troisdorf—Au (Sieg)—(Betzdorf (Sieg))	144	
057	058	Köln Hbf—Bonn—Rolandseck—(Koblenz— Bingerbrück)	145	

1	2	3	4	5
Strecken- Nummer		Strecke	Seite des An- hanges III	Bemerkungen
Hin- weg	Rück- weg			
BD Mainz 19				
001	002	(Frankfurt (M))—Mainz—Bingerbrück— Koblenz—Rolandseck—(Bonn)	146/147	
003	004	(Wiesbaden)—Kaub—Niederlahnstein— Unkel—(Troisdorf)	148/149	
011	012	Koblenz Moselbf—Koblenz Hbf—Nieder- lahnstein—Limburg (Lahn)—(Gießen)	150	
101	102	(Gießen)—Herdorf—Betzdorf (Sieg)—Au (Sieg)—(Troisdorf)	151	
607	608	(Wiesbaden)—Zollhaus (Nassau)—Diez —[Limburg (Lahn)]	151	
709	710	(Limburg (Lahn))—Wilsenroth—Westerburg —Erbach (Westerw)—Altenkirchen (Westw)	152/153	
711	712	Montabaur—Westerburg—Fehl-Ritzhausen —Rehe—(Herborn)	154	
715	716	(Limburg (Lahn))—Niedererbach—Montabaur —Siershahn	155	
BD München 20				
001	002	(Nürnberg) (Würzburg) —Treuchtlingen—Ingolstadt— München Hbf	156/157	
041	042	(Augsburg)—Maisach—München-Pasing— München Hbf	158	
BD Nürnberg 22				
029	030	Veitshöchheim—Würzburg Rbf—Würzburg Hbf (Güterbahn)	158	

1	2	3	4	5
Strecken- Nummer		Strecke	Seite des An- hanges III	Bemerkungen
Hin- weg	Rück- weg			
031	032	Würzburg—Nürnberg	159	
033	034	Nürnberg—Deining— (Regensburg)	160	
041	042	Aschaffenburg Rbf A—Aschaffenburg—Gold- bach (Güterbahn)	161	
043	044	Aschaffenburg—Würzburg	162	
045	046	Würzburg—Ansbach	163	
047	048	Ansbach—Treuchtlingen	164	
053	054	Miltenberg Hbf—Aschaffenburg	165	
BD Regensburg 26				
039	040	(Nürnberg)—Deining (Oberpf)—Regensburg	166	
043	044	Regensburg—Plattling	167	
045	046	Plattling—Passau Hbf	168	
BD Stuttgart 29				
001	002	Stuttgart Hbf—Kornwestheim Rbf/Pbf— Mühlacker—Bretten	169	Ferngleis
011	012	Stuttgart Hbf/Gbf—Stg-Untertürkheim Gbf/ Pbf—Ulm Hbf/Rbf	170/171	Ferngleis
019	020	Ulm Rbf/Hbf—Friedrichshafen Stadt/Hafen	172/173	
035	036	Bietigheim (Württ)—Heilbronn Hbf/Rbf— Osterburken—Würzburg-Heidingsfeld (West)	174/175	

Kilometertafeln
für
Anschlußstrecken der Nachbardirektionen

BD Hamburg 01

Strecke 031

Emmendorf —

1	2		3	4	
Wirkl. Ent-fernung km	Betriebsstelle				
	Nummer		Name	Ab-kür-zung	
	Strecke 031	Strecke 032			
—	1	1	Emmendorf	Emd	Emmendorf
6,41	2	2	Bevensen	Evs	6 Bevensen
15,81	3	3	Bienenbüttel	Bil	16 10 Bienenbüttel
23,11	4	4	Deutsch Evern	Dev	23 17 7 Deutsch Evern
27,32	5	5	Stellw Lso Lünebg Gbf	Lso	27 21 11 4 Stellw Lso Lünebg Gbf
28,20	6	6	Stellw Lmf	Lmf	28 22 12 5 1 Stellw Lmf
28,76	7	7	Lüneburg Pbf	Lbg	29 23 13 6 2 1 Lüneburg Pbf
30,00	8	8	Abzw Lif	Lif	30 24 14 7 3 2 1 Abzw Li
34,61	9	9	Bardowick	Bad	35 29 19 12 8 7 6 5 Bardowick
40,82	10	10	Radbruch	Rh	41 35 25 18 14 13 12 11 6 Rad-
47,76	11	11	Winsen (Luhe)	Wi	48 42 32 25 21 20 19 18 13 7
52,03	12	12	Ashausen	Asn	52 46 36 29 25 24 23 22 17 11
55,48	13	13	Stelle	Ste	55 49 39 32 28 27 26 25 20 14
59,56	14	14	Maschen	Ma	60 54 44 37 33 32 31 30 25 19
62,00	15	15	Meckelfeld	Md	62 56 46 39 35 34 33 32 27 21
63,70	16	16	Abzw Hga	Hga	64 58 48 41 37 36 35 34 29 23
64,23	17	17	Abzw Heg	Heg	64 58 48 41 37 36 35 34 29 23
65,35	18	18	Stellw Abl	Abl	65 59 49 42 38 37 36 35 30 24
66,10	19	19	Stellw Hst	Hst	66 60 50 43 39 38 37 36 31 25
66,57	20	20	Hamburg-Harburg	Har	67 61 51 44 40 39 38 37 32 26
69,16	21	21	Abzw Süderelbbr	Se	69 63 53 46 42 41 40 39 34 28
71,87	22	22	Hmb-Wilhelmsbg Hp	Wp	72 66 56 49 45 44 43 42 37 31
74,25	23	23	Veddel Hp	Vlh	74 68 58 51 47 46 45 44 39 33
74,75	24	24	Abzw Veddel	Vl	75 69 59 52 48 47 46 45 40 34
75,83	25	25	Elbbrücke	Eb	76 70 60 53 49 48 47 46 41 35
77,37	26	26	Oberhafen	Ohn	77 71 61 54 50 49 48 47 42 36
78,54	27	27	Hamburg Hbf	Hbg	79 73 63 56 52 51 50 49 44 38
79,99	28	28	Hmb Dammtor	Df	80 74 64 57 53 52 51 50 45 39
81,69	29	29	Hmb Sternschanze	Stz	82 76 66 59 55 54 53 52 47 41
82,80	30	30	Hmb Holstenstr	Hl	83 77 67 60 56 55 54 53 48 42
83,53	31	31	Abzw Rainweg	Ar	84 78 68 61 57 56 55 54 49 43
84,77	↓ 32	32	Hamburg-Altona	A	85 79 69 62 58 57 56 55 50 44



Entfernung in Kilometern

wick																					
bruch																					
Winsen (Luhe)																					
4	Ashausen																				
7	3	Stelle																			
12	8	5	Maschen																		
14	10	7	2	Meckelfeld																	
16	12	9	4	2	Abzw Hga																
16	12	9	4	2	—	Abzw Heg															
17	13	10	5	3	1	1	Stellw Abl														
18	14	11	6	4	2	2	1	Stellw Hst													
19	15	12	7	5	3	3	2	1	Hamburg-Harburg												
21	17	14	9	7	5	5	4	3	2	Abzw Süderelbbr											
24	20	17	12	10	8	8	7	6	5	3	Hmb-Wilhelmsbg Hp										
26	22	19	14	12	10	10	9	8	7	5	2	Veddel Hp									
27	23	20	15	13	11	11	10	9	8	6	3	1	Abzw Veddel								
28	24	21	16	14	12	12	11	10	9	7	4	2	1	Elbbrücke							
29	25	22	17	15	13	13	12	11	10	8	5	3	2	1	Oberhafen						
31	27	24	19	17	15	15	14	13	12	10	7	5	4	3	2	Hamburg Hbf					
32	28	25	20	18	16	16	15	14	13	11	8	6	5	4	3	1	Hmb Dammtor				
34	30	27	22	20	18	18	17	16	15	13	10	8	7	6	5	3	2	Hmb Sternschanze			
35	31	28	23	21	19	19	18	17	16	14	11	9	8	7	6	4	3	1	Hmb Holstenstr		
36	32	29	24	22	20	20	19	18	17	15	12	10	9	8	7	5	4	2	1	Abzw Rainweg	
37	33	30	25	23	21	21	20	19	18	16	13	11	10	9	8	6	5	3	2	1	Hamburg-Altona

BD Augsburg 02

Strecke 019
→

←
Strecke 020

Ulm Hbf — Neuoffingen

1	2		3	4	5				
Wickl. Ent- fernung km	Betriebsstelle								
	Nummer		Name	Ab- kür- zung	Entfernung in Kilometern				
	Strecke 019	Strecke 020							
—	1	1	Ulm Hbf	Ub	Ulm Hbf				
2,18	2	2	Neu Ulm	Nm	2 Neu Ulm				
11,80	3	3	Nersingen	N	12 10 Nersingen				
14,94	4	4	Unterfahlheim	Uf	15 13 3 Unterfahlheim				
19,45	5	5	Leipheim	L	19 17 7 4 Leipheim				
24,55	6	6	Günzburg	G	25 23 13 10 6 Günzburg				
30,09	7	7	Neuoffingen	Nf	30 28 18 15 11 5 Neuoffingen				

Strecke 021

Strecke 022

Neuoffingen — Augsburg Hbf

Wirkl. Entfernung km	2		3		4		5											
	Betriebsstelle												Abkürzung	Entfernung in Kilometern				
	Nummer		Name	Abkürzung	Entfernung in Kilometern													
	Strecke 021	Strecke 022																
—	1	1	Neuoffingen	Nf	Neuoffingen													
2,72	2	2	Offingen	Of	3	Offingen												
10,21	3	3	Burgau (Schwab)	Bg	10	7	Burgau (Schwab)											
13,40	4	4	Jettingen	Je	13	10	3	Jettingen										
22,57	5	5	Gabelbach	Ga	23	20	13	10	Gabelbach									
28,06	6	6	Dinkelscherben	Dk	28	25	18	15	5	Dinkelscherben								
33,15	7	7	Mödishofen	Mö	33	30	23	20	10	5	Mödishofen							
39,32	8	8	Gessertshausen	Ge	39	36	29	26	16	11	6	Gessertshausen						
43,51	9	9	Diedorf (Schwab)	Di	44	41	34	31	21	16	11	5	Diedorf (Schwab)					
48,03	10	10	Westheim (Schwab)	We	48	45	38	35	25	20	15	9	4	Westheim (Schwab)				
51,28	11	11	Abzw Au-Hirblingerstr	Hi	51	48	41	38	28	23	18	12	7	3	Abzw Au-Hirblingerstr			
53,90	12	12	Au-Oberhausen	Ob	54	51	44	41	31	26	21	15	10	6	3	Au-Oberhausen		
55,88	13	13	Augsburg Hbf	A	56	53	46	43	33	28	23	17	12	8	5	2	Augsburg Hbf	

Strecke 023

Strecke 024

Augsburg Hbf — Maisach

1	2		3	4	5								
Wirkl. Ent- fernung km	Betriebsstelle					Entfernung in Kilometern							
	Nummer		Name	Ab- kür- zung									
	Strecke 023	Strecke 024											
—	1	1	Augsburg Hbf	A	Augsburg Hbf								
4,83	2	2	Augsburg-Hochzoll	H	5	Augsburg-Hochzoll							
9,94	3	3	Kissing	Ki	10	5	Kissing						
15,75	4	4	Mering	Mr	16	11	6	Mering					
22,09	5	5	Althegnenberg	Al	22	17	12	6	Althegnenberg				
25,17	6	6	Haspelmoor	Hr	25	20	15	9	3	Haspelmoor			
30,91	7	7	Nannhofen	Na	31	26	21	15	9	6	Nannhofen		
37,06	8	8	Maisach	Mc	37	32	27	21	13	12	6	Maisach	

Strecke 003

Strecke 004

Bebra — Guntershausen

1	2		3	4	5														
Wirkl. Ent- fernung km	Betriebsstelle											Entfernung in Kilometern							
	Nummer		Name	Ab- kür- zung															
	Strecke 003	Strecke 004																	
—	1	1	Bebra Gbf	BG	Bebra Gbf														
0,71	2	2	Bebra Pbf	Be	1	Bebra Pbf													
3,07	3	3	Bebra Umladebf	Beb U	3	2	Bebra Umladebf												
3,95	4	4	Lispenhausen	Lp	4	3	1	Lispenhausen											
6,50	5	5	Rotenburg (Fulda)	Rg	7	6	4	3	Rotenburg (Fulda)										
14,11	6	6	Heinebach	Hc	14	13	11	10	7	Heinebach									
18,70	7	7	Altmorschen	Am	19	18	16	15	12	5	Altmorschen								
23,44	8	8	Beiseförth	Bf	23	22	20	19	16	9	4	Beiseförth							
25,54	9	9	Malsfeld	Md	26	25	23	22	19	12	7	3	Malsfeld						
29,16	10	10	Melsungen	Mg	29	28	26	25	22	15	10	6	3	Melsungen					
33,97	11	11	Röhrenfurth	Rh	34	33	31	30	27	20	15	11	8	5	Röhrenfurth				
37,16	12	12	Körle	Kö	37	36	34	33	30	23	18	14	11	8	3	Körle			
41,65	13	13	Guxhagen	Gx	42	41	39	38	35	28	23	19	16	13	8	5	Guxhagen		
44,99	14	14	Guntershausen	Gu	45	44	42	41	38	31	26	22	19	16	11	8	3	Guntershausen	

Strecke 007

Strecke 008

Eichenberg — Kassel

1	2		3	4	5											
	Betriebsstelle										Entfernung in Kilometern					
	Nummer		Name	Abkürzung												
Wirkl. Entfernung km	Strecke 007	Strecke 008														
—	1	1	Eichenberg	Ebg	Eichenberg											
5,26	2	2	Witzenhausen Nord	Wz	5	Witzenhausen Nord										
14,57	3	3	Hedemünden	Hd	15	10	Hedemünden									
23,06	4	4	Hann Münden	Md	23	18	8	Hann Münden								
29,64	5	5	Wilhelmshausen	Wl	30	25	15	7	Wilhelmshausen							
32,44	6	6	Speele	Sp	32	27	17	9	2	Speele						
36,25	7	7	Kragenhof	Kg	36	31	21	13	6	4	Kragenhof					
38,63	8	8	Ihringshausen	Jg	39	34	24	16	9	7	3	Ihringshausen				
42,09	9	9	Niedervellmar	Nv	42	37	27	19	12	10	6	3	Niedervellmar			
43,60	10	10	Blockstelle Mittelfeld	Mf	44	39	29	21	14	12	8	5	2	Blockstelle Mittelfeld		
47,17	11	11	Kassel Hbf	K	47	42	32	24	17	15	11	8	5	3	Kassel Hbf	

Kassel Hbf — Niederwalgern

Wirkl. Entfernung km	2		3		4	5																			
	Betriebsstelle		Name	Abkürzung	Entfernung in Kilometern																				
	Strecke 009	Strecke 010																							
—	1	1	Kassel Hbf	K	Kassel Hbf																				
3,63	2	2	Kassel-Wilhelmshöhe	We	4	Kassel-Wilhelmshöhe																			
8,26	3	3	Kassel-Oberzwehren	Oz	8	4	Kassel-Oberzwehren																		
10,70	4	4	Rengershausen	Ra	11	7	3	Rengershausen																	
13,75	5	5	Guntershausen	Gu	14	10	6	3	Guntershausen																
16,55	6	6	Grifte	Gf	17	13	9	6	3	Grifte															
27,38	7	7	Gensungen-Felsberg	Gn	27	23	19	16	13	10	Gensungen-Felsberg														
33,87	8	8	Wabern (Bez Kassel)	Wn	34	30	26	23	20	17	7	Wabern (Bez Kassel)													
39,38	9	9	Singlis	Sin	39	35	31	28	25	22	12	5	Singlis												
42,89	10	10	Borken (Bz Kassel)	Br	43	39	35	32	29	26	16	9	4	Borken (Bz Kassel)											
49,20	11	11	Zimmersrode	Zm	49	45	41	38	35	32	22	15	10	6	Zimmersrode										
54,71	12	12	Schlierbach (Kr Fritzl)	Sb	55	51	47	44	41	38	28	21	16	12	6	Schlierbach (Kr Fritzl)									
62,23	13	13	Treysa	Ts	62	58	54	51	48	45	35	28	23	19	13	7	Treysa								
71,05	14	14	Neustadt (Kr Marburg)	Ns	71	67	63	60	57	54	44	37	32	28	22	16	9	Neustadt (Kr Marburg)							
82,15	15	15	Allendorf (Kr Marburg)	Al	82	78	74	71	68	65	55	48	43	39	33	27	20	11	Allendorf (Kr Marburg)						
89,16	16	16	Kirchhain (Bz Kassel)	Kr	89	85	81	78	75	72	62	55	50	46	40	34	27	18	7	Kirchhain (Bz Kassel)					
100,31	17	17	Cölbe	Cö	100	96	92	89	86	83	73	66	61	57	51	45	38	29	18	11	Cölbe				
104,25	18	18	Marburg (Lahn)	Mb	104	100	96	93	90	87	77	70	65	61	55	49	42	33	22	15	4	Marburg (Lahn)			
107,67	19	19	Marburg Süd	Ms	107	103	99	96	93	90	80	73	68	64	58	52	45	36	25	18	7	3	Marburg Süd		
115,39	20	20	Niederwalgern	Ne	115	111	107	104	101	98	88	81	76	72	66	60	53	44	33	26	15	11	8	Niederwalgern	

Strecke 011

Strecke 012

Bebra — Eichenberg

1	2		3	4	5															
	Betriebsstelle										Ab- kür- zung	Entfernung in Kilometern								
	Nummer		Name	Wirkl. Ent- fernung km																
Strecke 011	Strecke 012																			
—	1	1	Bebra Gbf	Bg	Bebra Gbf															
0,91	2	2	Bebra Pbf	Be	1 Bebra Pbf															
11,86	3	3	Stellwerk Cs	Cs	12 11 Stellwerk Cs															
13,19	4	4	Cornberg	Cg	13 12 1 Cornberg															
21,02	5	5	Sontra	So	21 20 9 8 Sontra															
28,09	6	6	Hoheneiche	Hc	28 27 16 15 7 Hoheneiche															
31,42	7	7	Reichensachsen	Rs	31 30 19 18 10 3 Reichensachsen															
35,96	8	8	Eschwege West	Ew	36 35 24 23 15 8 5 Eschwege West															
39,83	9	9	Albungen	Ag	40 39 28 27 19 12 9 4 Albungen															
46,88	10	10	Bad Soden-Allendorf	Bd	47 46 35 34 26 19 16 11 7 Bad Soden-Allendorf															
52,68	11	11	Oberrieden	Ob	53 52 41 40 32 25 22 17 13 6 Oberrieden															
61,67	12	12	Eichenberg	Ebg	62 61 50 49 41 34 31 26 22 15 9 Eichenberg															

Burg- u. Nieder Gemünden — Fulda

1	2		3	4	5	
Wirkl. Entfernung km	Betriebsstelle					
	Nummer		Name	Abkürzung	Entfernung in Kilometern	
	Strecke 017	Strecke 018				
—	1	1	Burg- u Nied Gemünden	Bd	Burg- u Nied Gemünden	
4,54	2	2	Ehringshausen (Oberhss)	Eg	5	Ehringshausen (Oberhss)
14,54	3	3	Zell-Romrod	Zr	15	10 Zell-Romrod
22,18	4	4	Alsfeld (Oberhss)	Af	22	17 7 Alsfeld (Oberhss)
28,87	5	5	Renzendorf	Rd	29	24 14 7 Renzendorf
34,03	6	6	Wallenrod	Wo	34	29 19 12 5 Wallenrod
41,11	7	7	Lauterbach (Hess) Nord	Lb	41	36 26 19 12 7 Lauterbach (Hess) Nord
44,43	8	8	Angersbach	Ab	44	39 29 22 15 10 3 Angersbach
47,90	9	9	Bad Salzschlirf	Sf	48	43 33 26 19 14 7 4 Bad Salzschlirf
54,38	10	10	Großenlüder	Gl	54	49 39 32 25 20 13 10 6 Großenlüder
56,65	11	11	Oberbimbach	Or	57	52 42 35 28 23 16 13 9 3 Oberbimbach
61,48	12	12	Mabertzell	Mb	62	57 47 40 33 28 21 18 14 8 5 Mabertzell
67,88	13	13	Fulda Pbf	Fu	68	63 53 46 39 34 27 24 20 14 11 6 Fulda Pbf
69,50	↓ 14	14	Fulda Gbf	Fg	70	65 55 48 41 36 29 26 22 16 13 8 2 Fulda Gbf

Strecke 019

Strecke 020

Steinau (Kr Schlüchtern) — Bebra

1	2		3	4	5																							
	Betriebsstelle		Name	Abkürzung	Entfernung in Kilometern																							
	Strecke 019	Strecke 020																										
—	1	1	Steinau (Kr Schlüchtern)	St	Steinau (Kr Schlüchtern)																							
3,40	2	2	Bk Ohl	Ohl	3	Bk Ohl																						
6,29	3	3	Schlüchtern	Sü	6	3	Schlüchtern																					
17,19	4	4	Flieden	Fd	17	14	11	Flieden																				
22,14	5	5	Neuhof (Kr Fulda)	Nf	22	19	16	5	Neuhof (Kr Fulda)																			
27,56	6	6	Kerzell	Kz	28	25	22	11	6	Kerzell																		
31,35	7	7	Bronnzell	Bz	31	28	25	14	9	3	Bronnzell																	
33,85	8	8	Fulda Gbf	Fg	34	31	28	17	12	6	3	Fulda Gbf																
35,47	9	9	Fulda Pbf	Fu	35	32	29	18	13	7	4	1	Fulda Pbf															
40,01	10	10	Götzenhof	Gz	40	37	34	23	18	12	9	6	5	Götzenhof														
42,14	11	11	Steinau (Kr Fulda)	Sa	42	39	36	25	20	14	11	8	7	2	Steinau (Kr Fulda)													
45,37	12	12	Marbach (Kr Fulda)	Mr	45	42	39	28	23	17	14	11	10	5	3	Marbach (Kr Fulda)												
50,69	13	13	A Brückenmühle	Abr	51	48	45	34	29	23	20	17	16	11	9	6	A Brückenmühle											
52,12	14	14	Hünfeld	Hü	52	49	46	35	30	24	21	18	17	12	10	7	1	Hünfeld										
56,52	15	15	Burghaun (Kr Hünfeld)	Bu	57	54	51	40	35	29	26	23	22	17	15	12	6	5	Burghaun (Kr Hünfeld)									
65,09	16	16	Neukirchen (Kr Hünfeld)	Nh	65	62	59	48	43	37	34	31	30	25	23	20	14	13	8	Neukirchen (Kr Hünfeld)								
72,99	17	17	Oberhaun	Oh	73	70	67	56	51	45	42	39	38	33	31	28	22	21	16	8	Oberhaun							
78,17	18	18	Hersfeld	Hf	78	75	72	61	56	50	47	44	43	38	36	33	27	26	21	13	5	Hersfeld						
81,81	19	19	Friedlos	Fs	82	79	76	65	60	54	51	48	47	42	40	37	31	30	25	17	9	4	Friedlos					
85,11	20	20	Mecklar	Ma	85	82	79	68	63	57	54	51	50	45	43	40	34	33	28	20	12	7	3	Mecklar				
87,79	21	21	Blankenheim Betrpf	Bm	88	85	82	71	66	60	57	54	53	48	46	43	37	36	31	23	15	10	6	3	Blankenheim Betrpf			
90,71	22	22	Bebra Gbf	Bg	91	88	85	74	69	63	60	57	56	51	49	46	40	39	34	26	18	13	9	6	3	Bebra Gbf		
91,62	23	23	Bebra Pbf	Be	92	89	86	75	70	64	61	58	57	52	50	47	41	40	35	27	19	14	10	7	4	1	Bebra Pbf	

Strecke 605

Strecke 606

Wallau (Lahn) — Cölbe

1	2		3		4		5																		
	Betriebsstelle										Abkürzung	Entfernung in Kilometern													
	Nummer		Name																						
Wirkl. Entfernung km	Strecke 605	Strecke 606																							
	—	1	1	Wallau (Lahn)	WI	Wallau (Lahn)																			
2,71	2	2	Ludwigshütte	Lw	2	Ludwigshütte																			
4,95	3	3	Biedenkopf	Bi	5	3	Biedenkopf																		
10,00	4	4	Wilhelmshütte (Lahn)	Wü	10	8	5	Wilhelmshütte (Lahn)																	
11,41	5	5	Friedensdorf (Lahn)	Fs	11	9	6	1	Friedensdorf (Lahn)																
13,50	6	6	Carlshütte	Cü	13	11	8	3	2	Carlshütte															
15,01	7	7	Buchenau (Lahn)	Bh	15	13	10	5	4	2	Buchenau (Lahn)														
20,39	8	8	Caldern	Ca	20	18	15	10	9	7	5	Caldern													
23,62	9	9	Sterzhausen	Sz	23	21	18	13	12	10	8	3	Sterzhausen												
25,60	10	10	Goßfelden	Go	25	23	20	15	14	12	10	5	2	Goßfelden											
27,61	11	11	Sarnau	Sr	28	26	23	18	17	15	13	8	5	3	Sarnau										
31,31	12	12	Cölbe	Cö	31	29	26	21	20	18	16	11	8	6	3	Cölbe									

Strecke 645

Strecke 646

Burg- u Nieder Gemünden — Kirchhain (Bz Kassel)

Wirkl. Entfernung km	2		3		4		5								
	Betriebsstelle		Name	Abkürzung	Entfernung in Kilometern										
	Nummer														
	Strecke 645	Strecke 646													
—	1	1	Burg- u Nied Gemünden	Bd	Burg- u Nied Gemünden										
4,00	2	2	Wäldershausen	W	4	Wäldershausen									
5,23	3	3	Neuhaus (Oberhess)	N	5	1	Neuhaus (Oberhess)								
6,98	4	4	Homberg (Kr Alsfeld)	Ho	7	3	2	Homberg (Kr Alsfeld)							
8,90	5	5	A Mitteldeutsche Hartstein- Industrie Frankfurt (Main)	AMi	—	—	—	2	A Mitteldeutsche Hartstein- Industrie Frankfurt (Main)						
10,05	6	6	Nieder Ofleiden	No	10	6	5	3	1	Nieder Ofleiden					
11,93	7	7	Schweinsberg	Sw	12	8	7	5	—	2	Schweinsberg				
13,89	8	8	Rüdighheim (Kr Marburg)	Rü	14	10	9	7	—	4	2	Rüdighheim (Kr Marburg)			
15,39	9	9	Amöneburg (Bz Kassel)	Aö	15	11	10	8	—	5	3	1	Amöneburg (Bz Kassel)		
20,07	10	10	Kirchhain (Bz Kassel)	Kr	20	16	15	13	—	10	8	6	5	Kirchhain (Bz Kassel)	

Wirkl. Ent-fernung km	1		2		3		4		5																				
	Betriebsstelle																												
	Nummer		Name	Ab-kür-zung	Entfernung in Kilometern																								
Strecke 647	Strecke 648																												
—	1	1	↑	Stockheim (Oberhess)	St	Stockheim (Oberhess)																							
3,02	2	2		Selters (Hess)	Sl	3	Selters (Hess)																						
5,19	3	3		Ortenberg (Oberhess)	Og	5	2	Ortenberg (Oberhess)																					
6,31	4	4		A Ohmtalbasaltwerk	A Oh	6	3	1	A Ohmtalbasaltwerk																				
6,93	5	5		Eckartsborn	Eb	7	4	2	1 Eckartsborn																				
8,21	6	6		Lißberg	Li	8	5	3	1 Lißberg																				
12,91	7	7		Hirzenhain (Oberhess)	Hz	13	10	8	6	5	Hirzenhain (Oberhess)																		
14,61	8	8		Merkenfritz	Mf	15	12	10	8	7	2	Merkenfritz																	
18,69	9	9		Gedern	Gd	19	16	14	12	11	6	4	Gedern																
24,79	10	10		Ober Seemen	On	24	22	20	18	17	12	10	6	Ober Seemen															
30,44	11	11		Alteburg (Hess)	Al	30	27	25	23	22	17	15	11	5	Alteburg (Hess)														
32,87	12	12		Hartmannshain	Ht	33	30	28	26	25	20	18	14	8	3	Hartmannshain													
34,80	13	13		Oberwald	Oc	35	32	30	28	27	22	20	16	10	5	2	Oberwald												
37,34	14	14		Bermutshain	Bh	37	34	32	30	29	24	22	18	12	7	4	2	Bermutshain											
39,20	15	15		Crainfeld	C	39	36	34	32	31	26	24	20	14	9	6	4	2	Crainfeld										
40,41	16	16		Grebenn-Crainfeld	Gc	40	37	35	33	32	27	25	21	15	10	7	5	3	1	Grebenn-Crainfeld									
43,39	17	17		Rösberts-Weidmoos	Nb	43	40	38	36	35	30	28	24	18	13	10	8	6	4	3	Rösberts-Weidmoos								
47,25	18	18		Ilbeshausen	Jb	47	44	42	40	39	34	32	28	22	17	14	12	10	8	7	4	Ilbeshausen							
51,75	19	19		Herbstein	Hr	52	49	47	45	44	39	37	33	27	22	19	17	15	13	12	9	5	Herbstein						
55,06	20	20		Rixfeld	R	55	52	50	48	47	42	40	36	30	25	22	20	18	16	15	12	8	3	Rixfeld					
58,10	21	21		Eisenbach (Oberhess)	Ei	58	55	53	51	50	45	43	39	33	28	25	23	21	19	18	15	11	6	3	Eisenbach/Obh				
59,79	22	22		Frischborn	Fr	60	57	55	53	52	47	45	41	35	30	27	25	23	21	20	17	13	8	5	2	Frischborn			
60,74	23	23		Lauterbach-Blitzenrod	Br	61	58	56	54	53	48	46	42	36	31	28	26	24	22	21	18	14	9	6	3	1	Lauterbach-Blitzenrod		
63,44	24	24		Lauterbach (Hess) Süd	La	63	60	58	56	55	50	48	44	38	33	30	28	26	24	23	20	16	11	8	5	3	2	Lauterbach/H Süd	
65,19	↓ 25	25		Lauterbach (Hess) Nord	Lb	65	62	60	58	57	52	50	46	40	35	32	30	28	26	25	22	18	13	10	7	5	4	2	Lauterbach (Hess) Nord

BD Wuppertal 08

Strecke 051

Wengern Ost — Vorhalle — Kabel —

1	2		3	4	5	
Wirkl. Entfernung km	Betriebsstelle			Abkürzung	Entfernung in Kilometern	
	Nummer		Name			
	Strecke 051	Strecke 052				
—	1	1	Wengern Ost	W	Wengern Ost	
2,60	2	2	Oberwengern	Ow	2 Oberwengern	
4,49	3	3	Volmarstein	Vo	4 2 Volmarstein	
8,53	4	4	Vorhalle	Y	8 6 4 Vorhalle	
12,07	5	5	Hengstey Vbf	Hg	12 10 8 4 Hengstey Vbf	
14,96	6	6	Kabel	Ka	15 13 11 7 3 Kabel	
18,29	7	7	Halden	Ha	18 16 14 10 6 3 Halden	
22,09	8	8	Anschl Ribbert	—	22 20 18 14 10 7 4 Anschl	
22,09	9	9	Anschl Bilstein	—	22 20 18 14 10 7 4 Anschl	
23,56	10	10	Hohenlimburg	Hl	24 22 20 16 12 9 6 2 2 Ho-	
27,89	11	11	Letmathe	L	28 26 24 20 16 13 10 6 6 4	
31,13	12	12	Nachrodt	N	31 29 27 23 19 16 13 9 9 7	
33,32	13	13	Einsal (Anschl Eich W)	—	33 31 29 25 21 18 15 11 11 9	
36,91	14	14	Altena (Westf)	Aln	37 35 33 29 25 22 19 15 15 13	
40,02	15	15	Anschl Buchholz	—	40 38 36 32 28 25 22 18 18 16	
42,01	16	16	Anschl Elverlingsen	—	42 40 38 34 30 27 24 20 20 18	
44,68	17	17	Anschl Lengelsen	—	45 43 41 37 33 30 27 23 23 21	
46,29	18	18	Werdohl	Wh	46 44 42 38 34 31 28 24 24 22	
47,41	19	19	Anschl Berg u Br	—	47 45 43 39 35 32 29 25 25 23	
55,16	20	20	Plettenberg	P	55 53 51 47 43 40 37 33 33 31	
58,06	21	21	Anschl Siesel	—	58 56 54 50 46 43 40 36 36 34	
62,01	22	22	Rönkhausen	Rn	62 60 58 54 50 47 44 40 40 38	
64,72	23	23	Lenhausen	Ln	65 63 61 57 53 50 47 43 43 41	
67,98	24	24	Finnentrop	F	68 66 64 60 56 53 50 46 46 44	
69,65	25	25	Anschl Westf Kalkwerke	—	70 68 66 62 58 55 52 48 48 46	
71,85	26	26	Anschl Merkinghaus	—	72 70 68 64 60 57 54 50 50 48	
73,40	27	27	Grevenbrück (Westf)	G	73 71 69 65 61 58 55 51 51 49	
78,18	28	28	Meggen (Westf)	Mg	78 76 74 70 66 63 60 56 56 54	
78,80	29	29	Meggener Walzwerk	—	79 77 75 71 67 64 61 57 57 55	
80,35	30	30	Altenhunden	Al	80 78 76 72 68 65 62 58 58 56	



Altenhudem

5

Entfernung in Kilometern

RibbertBilsteinhenlimburgLetmathe

3	Nachrodt
5 2	Einsal (Anschl Eich W)
9 6 4	Altena (Westf)
12 9 7 3	Anschl Buchholz
14 11 9 5 2	Anschl Elverlingsen
17 14 12 8 5 3	Anschl Lengelsen
18 15 13 9 6 4 1	Werdohl
19 16 14 10 7 5 2 1	Anschl Berg u Brüninghaus
27 24 22 18 15 13 10 9 8	Plettenberg
30 27 25 21 18 16 13 12 11 3	Anschl Siesel
34 31 29 25 22 20 17 16 15 7 4	Rönkhausen
37 34 32 28 25 23 20 19 18 10 7 3	Lenhausen
40 37 35 31 28 26 23 22 21 13 10 6 3	Finnentrop
42 39 37 33 30 28 25 24 23 15 12 8 5 2	Anschl Westf Kalkwerke
44 41 39 35 32 30 27 26 25 17 14 10 7 4 2	Merklinghaus Kalkwerk
45 42 40 36 33 31 28 27 26 18 15 11 8 5 3 1	Grevenbrück (Westf)
50 47 45 41 38 36 33 32 31 23 20 16 13 10 8 6 5	Meggen (Westf)
51 48 46 42 39 37 34 33 32 24 21 17 14 11 9 7 6 1	Meggenger Walzwerk
52 49 47 43 40 38 35 34 33 25 22 18 15 12 10 8 7 2 1	Altenhudem

1	2		3		4	
	Betriebsstelle					
	Nummer		Name	Ab- kür- zung		
Strecke 053	Strecke 054					
—	1	1 ↑	Altenhudem	Az	Altenhudem	
11,02	2	2	Welchen Ennest	W	11	Welchen Ennest
15,43	3	3	Littfeld	L	16	5 Littfeld
18,30	4	4	Krombach (Kr Siegen)	Kb	19	8 3 Krombach (Kr Sieg)
20,87	5	5	Eichener Walzwerk	—	21	10 5 2 Eichener Walz-
22,48	6	6	Kreuztal	K	23	12 7 4 2 Kreuztal
23,87	7	7	Kreuztal Vbf	K	24	13 8 5 3 1 Kreuz-
27,39	8	8	Geisweid	Gw	28	17 12 9 7 5 4
28,54	9	9	Anschl Neue Hardt	—	29	18 13 10 8 6 5
29,93	10	10	Weidenau	Wu	30	19 14 11 9 7 6
—	11	11	Siegen	Sie	—	— — — — —
32,64	12	12	Siegen Ost	St	33	22 17 14 12 10 9
33,41	13	13	Siegen Ost Gbf	St	34	23 18 18 13 11 10
37,73	14	14	Niederdielfen	Nd	38	27 22 19 17 15 14
42,17	15	15	Rudersdorf (Kr Siegen)	R	43	32 27 24 22 20 19
48,13	↓ 16	16	Dillbrecht	Db	49	38 33 30 28 26 25

b) über

—	10	10 ↑	Weidenau	Wu	30	19	14	11	9	7	6
2,65	11	11	Siegen	Sie	33	22	17	14	12	10	9
5,40	12	12	Siegen Ost	St	35	24	19	16	14	12	11
6,17	13	13	Siegen Ost Gbf	St	36	25	20	17	15	13	12
10,49	14	14	Niederdielfen	Nd	40	29	24	21	19	17	16
14,93	15	15	Rudersdorf (Kr Siegen)	R	45	34	29	26	24	22	21
20,89	↓ 16	16	Dillbrecht	Db	51	40	35	32	30	28	27



5

Entfernung in Kilometern

werk

tal Vbf

Geisweid

1	Anschl Neue Hardt	
2	1	Weidenau
—	—	Siegen (siehe unter b)
5	4	3 — Siegen Ost
6	5	4 — 1 Siegen Ost Gbf
10	9	8 — 5 4 Niederdielfen
15	14	13 — 10 9 5 Rudersdorf (Kr Siegen)
21	20	19 — 16 15 11 6 Dillbrecht

Weidenau — Siegen — Siegen Ost

2	1	Weidenau	
5	4	3	Siegen
7	6	5	2 Siegen Ost
8	7	6	3 1 Siegen Ost Gbf
12	11	10	7 5 4 Niederdielfen
17	16	15	12 10 9 5 Rudersdorf (Kr Siegen)
23	22	21	18 16 15 11 6 Dillbrecht

BD Hannover 13

Strecke 025
→

Hannover Hbf —

Wirkl. Entfernung km	2		3		4	5						
	Betriebsstelle						Abkürzung	Entfernung in Kilometern				
	Nummer		Name									
Strecke 025	Strecke 026											
—	1	1	Hannover Hbf		Ha	Hannover Hbf						
3,15	2	2	Han Bismarckstr		Bi	3	Han Bismarckstr					
5,35	3	3	Abzw Döhren		D	5	2	Abzw Döhren				
6,94	4	4	Han-Wülfel		W	7	4	2	Han-Wülfel			
11,88	5	5	Rethen (Leine)		Rn	12	9	7	5	Rethen		
18,40	6	6	Sarstedt		Srt	18	15	13	11	6	Sarstedt	
22,87	7	7	Barnten		Bn	23	20	18	16	11	5	

Abzweigung Barnten —

29,52	8	8	Emmerke	Ek	30	27	25	23	18	12	7
34,83	9	9	Hildesheim Gbf	Hg	35	32	30	28	23	17	12
35,63	10	10	Hildesheim Hbf	Hld	36	33	31	29	24	18	13

26,45	11	11	Nordstemmen	Nd	26	23	21	19	14	8	3
29,72	12	12	Poppenburg	Po	30	27	25	23	18	12	7
32,88	13	13	Elze (Han)	Elz	33	30	28	26	21	15	10
38,98	14	14	Banteln	Bl	39	36	34	32	27	21	16
42,20	15	15	Brüggen (Han)	Bgn	42	39	37	35	30	24	19
45,71	16	16	Godenau	G	46	43	41	39	34	28	23
49,81	17	17	Alfeld (Leine)	Ad	50	47	45	43	38	32	27
58,67	18	18	Freden (Leine)	Fr	59	56	54	52	47	41	36
68,81	19	19	Kreiensen	Kr	69	66	64	62	57	51	46
76,79	20	20	Salzderhelden	Sdh	77	74	72	70	65	59	54
82,47	21	21	Edesheim	Edm	82	79	77	75	70	64	59
88,56	22	22	Northeim (Han) Pbf	Nrh	89	86	84	82	77	71	66
89,26	23	23	Northeim (Han) Gbf	Nrg	89	86	84	82	77	71	66
92,00	24	24	Sudheim	Sudh	92	89	87	85	80	74	69
97,86	25	25	Nörten-Hardenberg	Nrt	98	95	93	91	86	80	75
101,73	26	26	Bovenden	Bv	102	99	97	95	90	84	79
107,36	27	27	Göttingen Vbf	Göt	107	104	102	100	95	89	84
108,16	28	28	Göttingen Pbf	Göt	108	105	103	101	96	90	85
112,85	29	29	Rosdorf	Rdf	113	110	108	106	101	95	90
117,28	30	30	Obernjesa	Oa	117	114	112	110	105	99	94
121,83	31	31	Friedland (Han)	Fl	122	119	117	115	110	104	99
127,90	32	32	Eichenberg	Ebg	128	125	123	121	116	110	105

Entfernung in Kilometern

(Leine)

Barnten

Hildesheim

Emmerke

5 | Hildesheim Gbf
6 | 1 | Hildesheim Hbf

Nordstemmen

4	Poppenburg																					
7	3	Elze (Han)																				
13	9	6	Banteln																			
16	12	9	3	Brüggen (Han)																		
20	16	13	7	4	Godenau																	
24	20	17	11	8	4	Alfeld (Leine)																
33	29	26	20	17	13	9	Freden (Leine)															
43	39	36	30	27	23	19	10	Kreiensen														
51	47	44	38	35	31	27	18	8	Salzderhelden													
56	52	49	43	40	36	32	23	13	5	Edesheim												
63	59	56	50	47	43	39	30	20	12	7	Northeim (Han) Pbf											
63	59	56	50	47	43	39	30	20	12	7	Northeim (Han) Gbf											
66	62	59	53	50	46	42	33	23	15	10	3	3	Sudheim									
72	68	65	59	56	52	48	39	29	21	16	9	9	6	Nörten-Hardenberg								
76	72	69	63	60	56	52	43	33	25	20	13	13	10	4	Bovenden							
81	77	74	68	65	61	57	48	38	30	25	18	18	15	9	5	Göttingen Vbf						
82	78	75	69	66	62	58	49	39	31	26	19	19	16	10	6	1	Göttingen Pbf					
87	83	80	74	71	67	63	54	44	36	31	24	24	21	15	11	6	5	Rosdorf				
91	87	84	78	75	71	67	58	48	40	35	28	28	25	19	15	10	9	4	Oberrjesa			
96	92	89	83	80	76	72	63	53	45	40	33	33	30	24	20	15	14	9	5	Friedland (Han)		
102	98	95	89	86	82	78	69	59	51	46	39	39	36	30	26	21	20	15	11	6	Eichenberg	

Strecke 033



Hannover Hbf —

1 Wirkl. Ent- fernung km	2		3		4						
	Betriebsstelle										
	Nummer		Name	Ab- kür- zung							
Strecke 033	Strecke 034										
—	1	1 ↑	Hannover Hbf	Ha	Hannover Hbf						
2,60	2	2	Hannover-Hainholz	Hh	3	Hannover-Hainholz					
3,02	3	3	Abzweigstelle Burg	B	3	—	Abzweigstelle Burg				
5,39	4	4	Hannover-Leinhausen	L	5	2	2	Han-Leinhausen			
8,17	5	5	Letter	Lr	8	5	5	3	Letter		
11,80	6	6	Seelze Hp	Sz	12	9	9	7	4	SeelzeHp	
11,96	7	7	Seelze Stw Srf <small>(Abzw nach der Güterbahn)</small>	Sv	12	9	9	7	4	—	Seelze
16,31	8	8	Dedensen	De	16	13	13	11	8	4	4
21,35	↓ 9	9	Wunstorf	Ws	21	18	18	16	13	9	9

26,92	↓ 10	10 ↑	Poggenhagen	Po	27	24	24	22	19	15	15
30,95	11	11	Neustadt a Rbg	Ns	31	28	28	26	23	19	19
36,15	12	12	Eilvese	Lv	36	33	33	31	28	24	24
40,11	13	13	Hagen (Han)	Hn	40	37	37	35	32	28	28
46,13	14	14	Linsburg	Lb	46	43	43	41	38	34	34
55,22	↓ 15	15	Nienburg (Weser)	Nb	55	52	52	50	47	43	43

62,05	↓ 16	16 ↑	Rohrsen	Rh	62	59	59	57	54	50	50
71,03	17	17	Eistrup	Est	71	68	68	66	63	59	59
78,07	18	18	Dörverden	D	78	75	75	73	70	66	66
83,09	19	19	Wahnebergen	Wa	83	80	80	78	75	71	71
86,52	20	20	Verden (Aller)	Vr	87	84	84	82	79	75	75
93,76	21	21	Langwedel	Lgw	94	91	91	89	86	82	82
99,26	22	22	Etelsen	El	99	96	96	94	91	87	87
102,16	23	23	Baden (Kr Verden)	Ba	102	99	99	97	94	90	90
105,65	24	24	Achim	A	106	103	103	101	98	94	94
111,87	25	25	Bremen-Mahndorf	M	112	109	109	107	104	100	100
116,63	26	26	Bremen-Sebaldsbrück	Sbr	117	114	114	112	109	105	105
122,27	↓ 27	27	Bremen Hbf	Brm	122	119	119	117	114	110	110



Wunstorf — Bremen Hbf

5

Entfernung in Kilometern

Stw Srf Abzw Güterbahn

Dedensen

5 | Wunstorf

11	6	Poggenhagen
15	10	4 Neustadt a Rbg
20	15	9 5 Eilvese
24	19	13 9 4 Hagen (Han)
30	25	19 15 10 6 Linsburg
39	34	28 24 19 15 9 Nienburg (Weser)

46	41	35	31	26	22	16	7	Rohrsen
55	50	44	40	35	31	25	16	9 Eystrup
62	57	51	47	42	38	32	23	16 7 Dörverden
67	62	56	52	47	43	37	28	21 12 5 Wahnebergen
71	66	60	56	51	47	41	32	25 16 9 4 Verden (Aller)
78	73	67	63	58	54	48	39	32 23 16 11 7 Langwedel
83	78	72	68	63	59	53	44	37 28 21 16 12 5 Etelsen
86	81	75	71	66	62	56	47	40 31 24 19 15 8 3 Baden (Kr Verden)
90	85	79	75	70	66	60	51	44 35 28 23 19 12 7 4 Achim
96	91	85	81	76	72	66	57	50 41 34 29 25 18 13 10 6 Bremen-Mahndorf
101	96	90	86	81	77	71	62	55 46 39 34 30 23 18 15 11 5 Bremen-Sebaldsbrück
106	101	95	91	86	82	76	67	60 51 44 39 35 28 23 20 16 10 5 Bremen Hbf

Strecke 037

Bremen Hbf — Speckenbüttel — Bremerhaven Kaiserhafen

Strecke 038

Wickl. Ent- fernung km	2		3		4	5																				
	Betriebsstelle		Betriebsstelle		Ab- kür- zung	Entfernung in Kilometern																				
	Nummer		Name																							
	Strecke 037	Strecke 038																								
—	1	1	Bremen Hbf		Brm	Bremen Hbf																				
2,90	2	2	Bremen-Walle		Bw	3	Bremen-Walle																			
7,12	3	3	Abzw Stellw Bve		K	7	4	Abzw Stellw Bve																		
7,92	4	4	Bremen-Oslebshausen		Obl	8	5	1	Bremen-Oslebshausen																	
11,30	5	5	Bremen-Burg		Bu	11	8	4	3	Bremen-Burg																
15,92	6	6	Ritterhude		Rth	16	13	9	8	5	Ritterhude															
21,16	7	7	Osterholz-Scharmbeck		Ost	21	18	14	13	10	5	Osterholz-Scharmbeck														
28,01	8	8	Oldenbüttel		Old	28	25	21	20	17	12	7	Oldenbüttel													
34,91	9	9	Lübbstedt		Lbr	35	32	28	27	24	19	14	7	Lübbstedt												
41,96	10	10	Stubben		Stu	42	39	35	34	31	26	21	14	7	Stubben											
47,25	11	11	Freschluneberg		F	47	44	40	39	36	31	26	19	12	5	Freschluneberg										
53,92	12	12	Loxstedt		Lx	54	51	47	46	43	38	33	26	19	12	7	Loxstedt									
58,62	13	13	Bremerh-Wulsdorf		Wu	59	56	52	51	48	43	38	31	24	17	12	5	Bremerh-Wulsdorf								
60,32	14	14	Abzw Bremerh Süd		Bs	60	57	53	52	49	44	39	32	25	18	13	6	1	Abzw Bremerh Süd							
61,96	15	15	Bremerhaven Hbf		Gb	62	59	55	54	51	46	41	34	27	20	15	8	3	2	Bremerhaven Hbf						
65,42	16	16	Bremerhaven-Lehe		Leh	65	62	58	57	54	49	44	37	30	23	18	11	6	5	3	Bremerhaven-Lehe					
66,92	17	17	Bremerh-Lehe Abstellbf		Ln	67	64	60	59	56	51	46	39	32	25	20	13	8	7	5	2	Brh-Lehe Abstellbf				
68,10	18	18	Brh Speckenbüttel Pbf		Spb	68	65	61	60	57	52	47	40	33	26	21	14	9	8	6	3	1	Brh Speckenbüttel Pbf			
68,76	19	19	Brh Speckenbüttel Vbf		Spbv	69	66	62	61	58	53	48	41	34	27	22	15	10	9	7	4	2	1	Brh Speckenbüttel Vbf		
74,20	↓ 20	20	Bremerhaven Kaiserhafn		Ab	74	71	67	66	63	58	53	46	39	32	27	20	15	14	12	9	7	6	5	Brh Kaiserhafen	

Hannover Hbf — Langenhagen — Celle — Emmendorf

1 Wirkl. Ent- fernung km	2		3		4	5											
	Betriebsstelle		Name	Ab- kür- zung	Entfernung in Kilometern												
	Nummer																
	Strecke 053	Strecke 054															
—	1	1	Hannover Hbf	Ha	Hannover Hbf												
2,60	2	2	Hannover-Hainholz	Hh	3 Hannover-Hainholz												
3,02	3	3	Abzw Burg	B	3 — Abzw Burg												
3,20	4	4	Han Hgbf Stellw Hgwf	St	3 — Han Hgbf Stellw Hgwf												
4,60	5	5	Hannov-Herrenhausen	Hof	5 2 2 2 Hannover-Herrenhausen												
7,96	6	6	Vinnhorst	Vn	8 5 5 5 3 Vinnhorst												
11,38	7	7	Langenhagen (Han)	La	11 8 8 8 6 3 Langenhagen (Han)												
17,55	8	8	Isernhagen	Is	18 15 15 15 13 10 7 Isernhagen												
21,95	9	9	Großburgwedel	Gw	22 19 19 19 17 14 11 4 Großburgwedel												
33,69	10	10	Dasselsbruch	Df	34 31 31 31 29 26 23 16 12 Dasselsbruch												
40,49	11	11	Celle Gbf	Cel	40 37 37 37 35 32 29 22 18 6 Celle Gbf												
41,28	12	12	Celle Pbf	Cel	41 38 38 38 36 33 30 23 19 7 1 Celle Pbf												
48,23	13	13	Garßen	Gar	48 45 45 45 43 40 37 30 26 14 8 7 Garßen												
59,06	14	14	Eschede	Esch	59 56 56 56 54 51 48 41 37 25 19 18 11 Eschede												
70,62	15	15	Unterlüß	Unl	71 68 68 68 66 63 60 53 49 37 31 30 23 12 Unterlüß												
82,84	16	16	Sudenburg	Sdb	83 80 80 80 78 75 72 65 61 49 43 42 35 24 12 Sudenburg												
87,60	17	17	Kl Süstedt	Sü	88 85 85 85 83 80 77 70 66 54 48 47 40 29 17 5 Kl Süstedt												
93,80	18	18	Uelzen	U	94 91 91 91 89 86 83 76 72 60 54 53 46 35 23 11 6 Uelzen												
100,16	19	19	Emmendorf	E	100 97 97 97 95 92 89 82 78 66 60 59 52 41 29 17 12 6 Emmendorf												

Strecke 069

Strecke 070

Göttingen — Dransfeld — Hann Münden

1	2		3	4	5
Wickl. Ent- fernung km	Betriebsstelle				Entfernung in Kilometern
	Nummer		Name	Ab- kür- zung	
	Strecke 069	Strecke 070			
—	1	1	Göttingen Gbf	Güt	Göttingen Gbf
1,20	2	2	Göttingen Pbf	Göt	1 Göttingen Pbf
16,88	3	3	Dransfeld	Dt	17 16 Dransfeld
25,11	4	4	Oberscheden	Os	25 24 8 Oberscheden
35,07	5	5	Hann Münden	Md	35 34 18 10 Hann Münden

BD Karlsruhe 14

Strecke 005

Strecke 006

Heidelberg ^{Hbf}/_{Rbf} — Karlsruhe ^{Hbf}/_{Rbf}

1		2		3		4		5													
Wirkl. Entfernung km	Betriebsstelle																				
	Numer		Name	Abkürzung	Entfernung in Kilometern																
	Strecke 005	Strecke 006																			
—	—	1	1	Heidelberg Rbf	Hrb	Heidelberg Rbf															
—	—	2	2	Heidelberg Hbf	Hb	Heidelberg Hbf															
2,93	3,58	3	3	Heidelberg-Kirchh	Hkm	3	4	Heidelberg-Kirchh													
7,28	7,93	4	4	St Ilgen	Sti	7	8	4	St Ilgen												
12,84	13,49	5	5	Wiesloch-Walldf	Ws	13	13	9	5	Wiesloch-Walldf											
18,26	18,91	6	6	Rot-Malsch	Rm	18	19	15	11	5	Rot-Malsch										
20,93	21,58	7	7	Mingolsheim-Kronau	Mi	21	22	18	14	8	3	Mingolsheim-Kronau									
23,14	23,79	8	8	Langenbrücken	La	23	24	20	16	10	5	2	Langenbrücken								
27,00	27,65	9	9	Ubstadt-Weiher	Uw	27	28	24	20	14	9	6	4	Ubstadt-Weiher							
32,42	33,07	10	10	Bruchsal	Br	32	33	29	25	19	14	11	9	5	Bruchsal						
37,57	38,22	11	11	Untergrombach	Urb	38	38	34	30	24	19	16	14	10	5	Untergrombach					
41,25	41,90	12	12	Weingarten (Bd)	Wgt	41	42	38	34	28	23	20	18	14	9	4	Weingarten (Bd)				
49,00	49,65	13	13	Karlsruhe-Durlach	D	49	50	46	42	36	31	28	26	22	17	12	8	Karlsruhe-Durlach			
50,79	51,44	14	14	Bk Geisenrain	Gsr	51	51	47	43	37	32	29	27	23	18	13	9	1	Bk Geisenrain		
53,69	54,34	15	15	Karlsruhe Hbf	K	54	54	50	46	40	35	32	30	26	21	16	12	4	3	Karlsruhe Hbf	
51,94	—	16	16	Karlsruhe Rbf	Krb	52	53	49	45	39	34	31	29	25	20	15	11	3	—	3	Karlsruhe Rbf

Heidelberg Hbf — Heidelberg Rbf (über Wieblingen) = 5,46 km = 5 km

Strecke 007

Karlsruhe Hbf —
Rbf

1		2		3		4								
Wirkl. Entfernung km		Betriebsstelle												
		Nummer		Name	Abkürzung									
		Strecke 007	Strecke 008											
—	—	1	1	Karlsruhe Rbf	Krb	Karlsruhe Rbf								
—	—	2	2	Karlsruhe Hbf	K	Karlsruhe Hbf								
4,90	3,33	3	3	Abzw Brunnenstück	Bru	4	3	Abzw Brunnenstück						
7,38	5,70	4	4	Ettlingen West	Etl	7	6	3	Ettlingen West					
10,30	8,62	5	5	Bk Bruchhausen (b Ettl)	Brh	10	9	6	3	Bk Bruchhau-				
15,60	13,92	6	6	Malsch	Ms	15	14	11	8	5	Malsch			
19,48	17,80	7	7	Muggensturm	Mu	19	18	15	12	9	4	Muggen-		
24,24	22,56	8	8	Rastatt	Ra	24	23	20	17	14	9	5	Ra-	
29,21	27,53	9	9	Haueneberstein	Heb	29	28	25	22	19	14	10	5	
32,52	30,84	10	10	Baden-Oos	Bo	32	31	28	25	22	17	13	8	
35,95	34,27	11	11	Sinzheim (b Bühl)	Szm	36	35	32	29	26	21	17	12	
39,73	38,05	12	12	Steinbach (Baden)	Sb	39	38	35	32	29	24	20	15	
44,04	42,36	13	13	Bühl (Baden)	Bü	44	43	40	37	34	29	25	20	
47,15	45,47	14	14	Ottersweier	Ow	47	46	43	40	37	32	28	23	
52,65	50,97	15	15	Achern	Ah	52	51	48	45	42	37	33	28	
58,84	57,16	16	16	Renchen	R	59	58	55	52	49	44	40	35	
64,57	62,89	17	17	Appenweier	Ap	64	63	60	57	54	49	45	40	
65,82	64,14	18	18	Abzw Muhrhaag	Muh	66	65	62	59	56	51	47	42	
67,84	66,16	19	19	Windschläg	Wä	68	67	64	61	58	53	49	44	
72,65	70,97	20	20	Offenburg Pbf	O	72	71	68	65	62	57	53	48	
70,63	—	21	21	Offenburg Rbf	Ofr	71	70	67	64	61	56	52	47	



Muggensturm — Offenburg $\frac{\text{Pbf}}{\text{Rbf}}$

5

Entfernung in Kilometern

sen (b Ettl)

sturm

statt

Haueneberstein

3											Baden-Oos	
7	4										Sinzheim (b Bühl)	
10	7	3									Steinbach (Baden)	
15	12	8	5								Bühl (Baden)	
18	15	11	8	3							Ottersweier	
23	20	16	13	8	5						Achern	
30	27	23	20	15	12	7					Renchen	
35	32	28	25	20	17	12	5				Appenweier	
37	34	30	27	22	19	14	7	2			Abzw Muhrhaag	
39	36	32	29	24	21	16	9	4	2			Windschläg
43	40	36	33	28	25	20	13	8	6	4		Offenburg Pbf
42	39	35	32	27	24	19	12	7	5	3	3	Offenburg Rbf

Strecke 009

Strecke 010

Offenburg $\begin{matrix} \text{Pbf} \\ \text{Rbf} \end{matrix}$ — Freiburg (Brsg) $\begin{matrix} \text{Hbf} \\ \text{Rbf} \end{matrix}$

1 Wirkl. Ent- fernung km	2		3		4	5																		
	Betriebsstelle		Name	Ab- kür- zung		Entfernung in Kilometern																		
	Nummer																							
	Strecke 009	Strecke 010																						
—	1	1	Offenburg Rbf	Ofr	Offenburg Rbf																			
2,03	2	2	Offenburg Pbf	O	2 Offenburg Pbf																			
10,97	3	3	Niederschopfheim	N	11	9	Niederschopfheim																	
15,20	4	4	Friesenheim (Baden)	Fh	15	13	4	Friesenheim (Baden)																
20,05	5	5	Lahr-Dinglingen	Ldi	20	18	9	5	Lahr-Dinglingen															
24,45	6	6	Kippenheim	Kip	24	22	13	9	4	Kippenheim														
28,31	7	7	Orschweier	Or	28	26	17	13	8	4	Orschweier													
31,32	8	8	Ringsheim	Ri	31	29	20	16	11	7	3	Ringsheim												
34,23	9	9	Herbolzheim (Brsg)	Hz	34	32	23	19	14	10	6	3	Herbolzheim (Brsg)											
37,51	10	10	Kenzingen	Kn	38	36	27	23	18	14	10	7	4	Kenzingen										
42,38	11	11	Riegel	Rl	42	40	31	27	22	18	14	11	8	4	Riegel									
45,33	12	12	Köndringen	Kö	45	43	34	30	25	21	17	14	11	7	3	Köndringen								
49,23	13	13	Emmendingen	Emm	49	47	38	34	29	25	21	18	15	11	7	4	Emmendingen							
56,37	14	14	Denzlingen	Dz	56	54	45	41	36	32	28	25	22	18	14	11	7	Denzlingen						
59,24	15	15	Gundelfingen	Gdn	59	57	48	44	39	35	31	28	25	21	17	14	10	3	Gundelfingen					
61,46	16	16	Freiburg-Zähringen	Zä	61	59	50	46	41	37	33	30	27	23	19	16	12	5	2	Freiburg-Zähringen				
63,47	17	17	Freiburg-Herden	Hrd	63	61	52	48	43	39	35	32	29	25	21	18	14	7	4	2	Freiburg-Herden			
64,86	18	18	Freiburg (Brsg) Hbf	F	65	63	54	50	45	41	37	34	31	27	23	20	16	9	6	4	2	Freiburg (Brsg) Hbf		
62,79	19	19	Freiburg (Brsg) Rbf	Fr	63	61	52	48	43	39	35	32	29	25	21	18	14	7	4	—	—	7	Freiburg (Brsg) Rbf	

Strecke 011

Freiburg (Brsg) ^{Hbf}/_{Rbf} — Basel ^{Bad Bf}/_{Bad Rbf Gr A}/_{Bad Rbf Gr F}

Strecke 012

Wirkl. Entfernung km	2		3		4		5																						
	Betriebsstelle		Name	Abkürzung	Entfernung in Kilometern																								
	Nummer																												
	Strecke 011	Strecke 012																											
—	1	1	Freiburg (Brsg) Rbf	Fr	Freiburg (Brsg) Rbf										Wirkliche Entfernung von Freiburg (Brsg) Rbf nach Abzw Leutersberg = 7,70 km														
4,58	2	2	Freiburg (Brsg) Süd	Frs	5 Freiburg (Brsg) Süd																								
—	3	3	Freiburg (Brsg) Hbf	F	Freiburg (Brsg) Hbf																								
4,18	4	4	Freiburg St Georgen Hp	Stf	4 Freiburg St Georgen Hp																								
6,42	5	5	Abzw Leutersberg	Ls	8	3	7	3	Abzw Leutersberg																				
8,67	6	6	Schallstadt	Sal	10	5	9	5	2	Schallstadt																			
14,53	7	7	Bad Krozingen	Kr	16	11	15	11	8	6	Bad Krozingen																		
20,49	8	8	Heitersheim	He	22	17	21	17	14	12	6	Heitersheim																	
23,52	9	9	Buggingen	Bgg	25	20	24	20	17	15	9	3	Buggingen																
28,98	10	10	Mühlheim (Baden)	Ml	30	25	29	25	22	20	14	8	5	Mühlheim (Baden)															
34,41	11	11	Auggen	An	33	28	32	28	25	23	17	11	8	3	Auggen														
34,83	12	12	Schliengen	Sg	36	31	35	31	28	26	20	14	11	6	3	Schliengen													
38,45	13	13	Bellingen	Bel	40	35	39	35	32	30	24	18	15	10	7	4	Bellingen												
41,62	14	14	Rheinweiler	Rw	43	38	42	38	35	33	27	21	18	13	10	7	3	Rheinweiler											
44,43	15	15	Kleinkems	Kes	46	41	45	41	38	36	30	24	21	16	13	10	6	3	Kleinkems										
49,93	16	16	Efringen-Kirchen	Ef	51	46	50	46	43	41	35	29	26	21	18	15	11	8	5	Efringen-Kirchen									
53,88	17	17	Eimeldingen	Ei	55	50	54	50	47	45	39	33	30	25	22	19	15	12	9	4	Eimeldingen								
55,94	18	18	Haltingen	Hl	57	52	56	52	49	47	41	35	32	27	24	21	17	14	11	6	2	Haltingen							
58,24	19	19	Weil (Rhein)	Wp	59	54	58	54	51	49	43	37	34	29	26	23	19	16	13	8	4	2	Weil (Rhein)						
61,33	20	20	Basel Bad Bf	Ba	62	57	61	57	54	52	46	40	37	32	29	26	22	19	16	11	7	5	3	Basel Bad Bf					
57,48	21	21	Basel Bad Rbf Gr A	Bar Gr A	59	54	58	54	51	49	43	37	34	29	26	23	19	16	13	8	4	2	—	2	Basel Bad Rbf Gr A				
61,44	22	22	Basel Bad Rbf Gr F	Bar Gr F	63	58	62	58	55	53	47	41	38	33	30	27	23	20	17	12	8	6	3	—	4	Basel Bad Rbf Gr F			

Strecke 013 →

← Strecke 014

Lampertheim — Mannheim ^{Hbf}/_{Rbf}

1		2		3		4	5	
Wirkl. Ent- fernung km	Betriebsstelle						Ab- kür- zung	Entfernung in Kilometern
	Numer		Name	Ab- kür- zung	Entfernung in Kilometern			
	Strecke 013	Strecke 014						
— —	1	1	Lampertheim	Lp	Lampertheim			
3,93 3,93	2	2	Mannheim-Blumenau	Msbl	4	Mannheim-Blumenau		
8,15 8,15	3	3	Mannheim-Waldhof	Mwf	8 4	Mannheim-Waldhof		
11,27 11,27	4	4	Mannheim-Käfertal	Mkl	11 7 3	Mannh-Käfertal		
14,16 14,16	5	5	Abzw Rennplatz	Rp	14 10 6 3	Abzw Rennplatz		
17,55 —	6	6	Mannheim Hbf	M	17 13 9 6 3	Mannheim Hbf		
— 17,39	7	7	Mannheim Rbf	Mrb	17 13 9 6 3	Mannhm Rbf		

Strecke 033 →

← Strecke 034

Mannheim ^{Hbf}/_{Rbf} — Mannheim-Friedrichsfeld

1		2		3		4	5	
Wirkl. Ent- fernung km	Betriebsstelle						Ab- kür- zung	Entfernung in Kilometern
	Numer		Name	Ab- kür- zung	Entfernung in Kilometern			
	Strecke 033	Strecke 034						
—	1	1	Mannheim Hbf	M	Mannheim Hbf			
1,41	2	2	Abzw Mannh-Kleinfeld	Kfd	1	Abzw Mannh-Kleinfeld		
3,71	3	3	Mannheim Rbf Hp	Mrp	4 3	Mannheim Rbf Hp		
5,86	4	4	Mannheim-Seckenheim	S	6 5 2	Mannh-Seckenheim		
10,30	5	5	Mannh-Friedrichsfeld	Fd	10 9 6 4	Mannh-Friedrichsfeld		
—	6	6	Mannheim Rbf Gr D (Stellwerk 35)	Mfd	Mannheim Rbf Gr D			
3,70	5	5	Mannh-Friedrichsfeld	Fd	4	Mannh-Friedrichsfeld		
—	7	7	Mannheim Rbf Gr M (Stellwerk 32)	Mzw	Mannheim Rbf Gr M			
4,41	5	5	Mannh-Friedrichsfeld	Fd	4	Mannh-Friedrichsfeld		

Strecke 035

Strecke 036

Mannheim-Friedrichsfeld — Heidelberg ^{Hbf}_{Rbf}

1	2		3	4	5
Wirkl. Entfernung km	Betriebsstelle				
	Numer		Name	Abkürzung	Entfernung in Kilometern
	Strecke 035	Strecke 036			
—	1	1	Mannh-Friedrichsfeld	Fd	Mannh-Friedrichsfeld
10,72	2	2	Heidelberg Hbf	Hb	11 Heidelberg Hbf
—	1	1	Mannh-Friedrichsfeld	Fd	Mannh-Friedrichsfeld
8,75	3	3	Heidelberg Rbf	Hrb	9 Heidelberg Rbf

Strecke 037

Strecke 038

Mannheim-Friedrichsfeld — Schwetzingen

1	2		3	4	
Wirkl. Entfernung km	Betriebsstelle				
	Numer		Name	Abkürzung	
	Strecke 037	Strecke 038			
—	1	1	Mannh-Friedrichsfeld	Fd	Mannh-Friedrichsfeld
7,50	2	2	Schwetzingen	Sz	8 Schwetzingen

Strecke 039

Strecke 040

Mannheim $\frac{\text{Hbf}}{\text{Rbf}}$ — Karlsruhe $\frac{\text{Hbf}}{\text{Rbf}}$

1		2		3		4		5		
Wirkl. Ent- fernung km	Betriebsstelle									
	Nummer		Name	Ab- kür- zung	Entfernung in Kilometern					
	Strecke 039	Strecke 040								
—	—	1	1	Mannheim Rbf	Mrb	Mannheim Rbf				
—	—	2	2	Mannheim Hbf	M	Mannheim Hbf				
—	1,35	3	3	Abzw Mannh-Kleinfeld	Kfd	1 Abzw Mannh-Kleinfeld				
2,83	3,36	4	4	Mannheim-Neckarau	Mn	3 3 2 Mannheim-Neckarau				
7,44	7,97	5	5	Mannheim-Rheinau	Mar	7 7 6 4 Mannheim-Rheinau				
13,03	13,56	6	6	Schwetzingen	Sz	13 13 12 10 6 Schwetzingen				
21,02	21,55	7	7	Hockenheim	Hk	21 21 20 18 14 8 Hockenheim				
23,72	24,25	8	8	Neulußheim	Nl	24 24 23 21 17 11 3 Neulußheim				
29,93	30,46	9	9	Waghäusel	Wg	30 30 29 27 23 17 9 6 Waghäusel				
39,21	39,74	10	10	Graben-Neudorf	Gu	39 39 38 36 32 26 18 15 9 Graben-Neudorf				
44,96	45,49	11	11	Friedrichstal (Baden)	Ft	45 45 44 42 38 32 24 21 15 6 Friedrichstal (Baden)				
49,71	50,27	12	12	Blankenloch	Ban	50 50 49 47 43 37 29 26 20 11 5 Blankenloch				
54,60	55,13	13	13	Karlsruhe-Hagsfeld	Hgf	55 55 54 52 48 42 34 31 25 16 10 5 Karlsruhe-Hagsfeld				
60,13	60,66	15	15	Karlsruhe Hbf	K	61 61 60 58 54 48 40 37 31 22 16 11 6 Karlsruhe Hbf				
58,77	—	14	14	Karlsruhe Rbf	Krb	59 59 58 56 52 46 38 35 29 20 14 9 4 2 Karlsruhe Rbf				

Heidelberg ^{Hbf}/_{Rbf} — Neckarelz

1		2		3		4	5	
Wirkl. Ent-fernung km	Betriebsstelle						Ab-kür-zung	Entfernung in Kilometern
	Nummer		Name					
	Strecke 049	Strecke 050						
—	—	1	1	Heidelberg Rbf	Hrb	Heidelberg Rbf		
—	—	2	2	Heidelberg Hbf	Hb	Heidelberg Hbf		
—	1,04	3	3	Brechpunkt für Nachschiebelok		1 Brechpunkt für Nachschiebelok (Richtung Heidelberg Hbf — Neckarelz)		
—	1,06	4	4	Brechpunkt für Nachschiebelok		1 Brechpunkt für Nachschiebelok (Richtung Neckarelz — Heidelberg Hbf)		
5,32	2,30	5	5	Heidelberg Karlstor	Hka	5 2 1 1 Heidelberg Karlstor		
8,60	5,58	6	6	Schlierb-Ziegelhausen	Sr	9 6 5 5 4 Schlierb-Ziegelhausen		
12,75	9,73	7	7	Neckargemünd	Nm	13 10 9 9 8 4 Neckargemünd		
18,35	15,33	8	8	Neckarsteinach	Nt	18 15 14 14 13 9 5 Neckarsteinach		
22,37	19,35	9	9	Neckarhausen (b Eberb)	Nh	22 19 18 18 17 13 9 4 Neckarhausen (b Eberb)		
25,70	22,68	10	10	Hirschhorn (Neckar)	Ho	26 23 22 22 21 17 13 8 4 Hirschhorn (Neckar)		
31,33	28,31	11	11	Eberbach-Pleutersbach	Eap	31 28 27 27 26 22 18 13 9 5 Eberbach-Pleutersbach		
33,95	30,93	12	12	Eberbach	Ea	34 31 30 30 29 25 21 16 12 8 3 Eberbach		
43,25	40,23	13	13	Zwingenberg (Bad)	Zw	43 40 39 39 38 34 30 25 21 17 12 9 Zwingenberg (Bad)		
46,76	43,74	14	14	Neckargerach	Na	47 44 43 43 42 38 34 29 25 21 16 13 4 Neckargerach		
50,19	47,17	15	15	Binau	Bin	50 47 46 46 45 41 37 32 28 24 19 16 7 3 Binau		
53,67	50,65	16	16	Neckarelz	Nz	54 51 50 50 49 45 41 36 32 28 23 20 11 7 4 Neckarelz		

Strecke 057

Heidelberg ^{Hbf}/_{Rbf} — Sinsheim (Els) —

1		2		3		4						
Wirkl. Entfernung km	Betriebsstelle											
	Nummer		Name	Abkürzung								
	Strecke 057	Strecke 058										
—	—	1	1	Heidelberg Rbf	Hrb	Heidelberg Rbf						
—	—	2	2	Heidelberg Hbf	Hb	Heidelberg Hbf						
—	1,04	3	3	Brechpunkt für Nachschiebelok		1	Brechpunkt für					
—	1,06	4	4	Brechpunkt für Nachschiebelok		1	Brechpunkt für					
5,32	2,30	5	5	Heidelberg Karlstor	Hka	5	2	1	1	Heidelberg		
8,60	5,58	6	6	Schlierb-Ziegelhausen	Sr	9	6	5	5	4	Schlierb-Zie-	
12,75	9,73	7	7	Neckargemünd	Nm	13	10	9	9	8	4	Neckar-
17,25	14,23	8	8	Bannental	Bl	17	14	13	13	12	8	4
20,52	17,50	9	9	Mauer (b Heidelberg)	Mah	21	18	17	17	16	12	8
22,79	19,77	10	10	Meckesheim	Mk	23	20	19	19	18	14	10
25,55	22,53	11	11	Zuzenhausen	Zun	26	23	22	22	21	17	13
28,88	25,86	12	12	Hoffenheim	Hff	29	26	25	25	24	20	16
32,78	29,76	13	13	Sinsheim (Elsenz)	Sm	33	30	29	29	28	24	20
35,70	32,68	14	14	Steinsfurt	Ss	36	33	32	32	31	27	23
42,77	39,75	15	15	Grombach	Gm	43	40	39	39	38	34	30
45,65	42,63	16	16	Brechpunkt für Nachschiebelok		46	43	42	42	41	37	33
47,65	44,63	17	17	Babstadt	Bst	48	45	44	44	43	39	35
50,67	47,65	18	18	Bad Rappenau	Bra	51	48	47	47	46	42	38
56,56	53,54	19	19	Bad Wimpfen	Wfn	57	54	53	53	52	48	44
58,00	54,98	20	20	Anschlußgl Saline		58	55	54	54	53	49	45
59,14	56,12	21	21	Bad Friedrichshall-Jagstfeld	Ja	59	56	55	55	54	50	46



Bad Friedrichsfeld-Jagstfeld

5

Entfernung in Kilometern

Nachschiebelok (Richtung Heidelberg Hbf—Bad Friedrichshall-Jagstfeld)

für Nachschiebelok (Richtung Bad Friedrichshall-Jagstfeld—Heidelberg Hbf)

Karlstor

gelhausen

gemünd

Bannental

4																				Mauer (b Heidelberg)
6	2																			Meckesheim
9	5	3																		Zuzenhausen
12	8	6	3																	Hoffenheim
16	12	10	7	4																Sinsheim (Elsenz)
19	15	13	10	7	3															Steinsfurt
26	22	20	17	14	10	7														Grombach
29	25	23	20	17	13	10	3													Brechpunkt für Nachschiebelok
31	27	25	22	19	15	12	5	2												Babstadt
34	30	28	25	22	18	15	8	5	3											Bad Rappenau
40	36	34	31	28	24	21	14	11	9	6										Bad Wimpfen
41	37	35	32	29	25	22	15	12	10	7	1									Anschlußgl Saline
42	38	36	33	30	26	23	16	13	11	8	2	1								Bad Friedrichshall-Jagstfeld

Strecke 065

Strecke 066

Neckarelz — Bad Friedrichshall-Jagstfeld

1 Wickl. Ent- fernung km	2		3		4	5					
	Betriebsstelle		Name	Ab- kür- zung	Entfernung in Kilometern						
	Nummer										
	Strecke 065	Strecke 066									
—	1	1	Neckarelz	Nz	Neckarelz						
5,11	2	2	Neckarzimmern	Nez	5	Neckarzimmern					
6,93	3	3	Haßmersheim	Has	7	2	Haßmersheim				
9,71	4	4	Gundelsheim (Neckar)	Gun	10	5	3	Gundelsheim (Neckar)			
11,92	5	5	Heinsheim	Hem	12	7	5	2	Heinsheim		
14,12	6	6	Offenau	Ou	14	9	7	4	2	Offenau	
17,55	7	7	Bad Friedrichshall- Jagstfeld	Ja	18	13	11	8	6	4	Bad Friedrichshall- Jagstfeld

Offenburg ^{Pbf}/_{Rbf} — Villingen (Schwarzwald)

Wirkl. Entfernung km	2		3		4	5										
	Betriebsstelle		Name	Abkürzung	Entfernung in Kilometern											
	Strecke 113	Strecke 114														
—	1	1	Offenburg Rbf	Ofr	Offenburg Rbf											
2,03	2	2	Offenburg Pbf	O	2 Offenburg Pbf											
6,15	3	3	Ortenberg (Baden)	Og	6 4 Ortenberg (Baden)											
8,63	4	4	Ohlsbach	Oa	9 7 3 Ohlsbach											
11,51	5	5	Gengenbach	Gb	11 9 5 2 Gengenbach											
19,93	6	6	Biberach (Baden)	Bi	20 18 14 11 9 Biberach (Baden)											
24,76	7	7	Steinach (Baden)	Sna	25 23 19 16 14 5 Steinach (Baden)											
28,11	8	8	Haslach	Hs	28 26 22 19 17 8 3 Haslach											
35,20	9	9	Hausach	Ha	35 33 29 26 24 15 10 7 Hausach											
38,94	10	10	Gutach (Schwarzwbahn)	Gt	39 37 33 30 28 19 14 11 4 Gutach (Schwarzwbahn)											
44,64	11	11	Hornberg	Hb	45 43 39 36 34 25 20 17 10 6 Hornberg											
53,85	12	12	Niederwasser	Nw	54 52 48 45 43 34 29 26 19 15 9 Niederwasser											
58,05	13	13	Triberg	Tr	58 56 52 49 47 38 33 30 23 19 13 4 Triberg											
65,77	14	14	Nußbach b Triberg	Nub	66 64 60 57 55 46 41 38 31 27 21 12 8 Nußbach b Triberg											
70,68	15	15	Sommerau (Schwarzw)	So	71 69 65 62 60 51 46 43 36 32 26 17 13 5 Sommerau (Schwarzw)											
73,34	16	16	St Georgen (Schwarzw)	Stg	73 71 67 64 62 53 48 45 38 34 28 19 15 7 2 St Georgen (Schwarzw)											
77,18	17	17	Peterzell-Königsfeld	Ps	77 75 71 68 66 57 52 49 42 38 32 23 19 11 6 4 Peterzell-Königsfeld											
83,81	18	18	Kirnach-Villingen	Kch	84 82 78 75 73 64 59 56 49 45 39 30 26 18 13 11 7 Kirnach-Villingen											
87,89	19	19	Villingen (Schwarzw)	Vi	88 86 82 79 77 68 63 60 53 49 43 34 30 22 17 15 11 4 Villingen (Schwarzw)											

Strecke 117

Villingen (Schwarzwald) —

Wirkl. Entfernung km	2		3		4	
	Betriebsstelle		Name	Abkürzung		
	Nummer					
	Strecke 117	Strecke 118				
—	1	1 ↑	Villingen (Schwarzw)	Vl	Villingen (Schwarzw)	
2,89	2	2	Marbach (Baden)	Mb	3 Marbach (Baden)	
5,49	3	3	Klengen	Kln	5 2 Klengen	
8,46	4	4	Grüningen	Gü	8 5 3 Grüningen	
10,94	5	5	Aufen	Afn	11 8 6 3 Aufen	
13,86	6	6	Donaueschingen	Do	14 11 9 6 3 Donaueschingen	
17,62	7	7	Pfohren	Pn	18 15 13 10 7 4 Pfohren	
20,43	8	8	Neudingen	Neu	20 17 15 12 9 6 2 Neudingen	
24,31	9	9	Gutmadingen	Gd	24 21 19 16 13 10 6 4 Gut-	
27,14	10	10	Geisingen	Gsn	27 24 22 19 16 13 9 7 3	
29,91	11	11	Hintschingen	Hin	30 27 25 22 19 16 12 10 6	
33,16	12	12	Immendingen	Jm	33 30 28 25 22 19 15 13 9	
37,42	13	13	Brechpunkt f Nachschlok	—	38 35 33 30 27 24 20 18 14	
37,72	14	14	Hattingen (Baden)	Hat	38 35 33 30 27 24 20 18 14	
43,92	15	15	Talmühle (Baden)	Tm	44 41 39 36 33 30 26 24 20	
48,77	16	16	Engen	Eng	49 46 44 41 38 35 31 29 25	
51,45	17	17	Welsching-Neuhausen	Wel	51 48 46 43 40 37 33 31 27	
54,91	18	18	Mühlhausen b Engen	Mh	55 52 50 47 44 41 37 35 31	
57,50	19	19	Hohenkrähen	Hrn	58 55 53 50 47 44 40 38 34	
63,29	20	20	Singen (Hohentwiel)	Si	63 60 58 55 52 49 45 43 39	
69,97	21	21	Böhringen-Rickelshausen	Ber	70 67 65 62 59 56 52 50 46	
72,74	22	22	Radolfzell Gbf	Nzg	73 70 68 65 62 59 55 53 49	
73,52	23	23	Radolfzell Pbf	Rz	74 71 69 66 63 60 56 54 50	
76,59	24	24	Markelfingen	Mai	77 74 72 69 66 63 59 57 53	
82,28	25	25	Allensbach	Ab	82 79 77 74 71 68 64 62 58	
87,61	26	26	Reichenau (Baden)	Ru	88 85 83 80 77 74 70 68 64	
91,48	27	27	Konstanz-Petershausen	P	92 89 87 84 81 78 74 72 68	
93,57	28	28 ↓	Konstanz	Ko	94 91 89 86 83 80 76 74 70	

Konstanz

5

Entfernung in Kilometern

madingen

Geisingen

3 | Hintschingen

6 | 3 | Immendingen

11 | 8 | 5 | Brechpunkt f Nachschlok

11 | 8 | 5 | Hattingen (Baden)

17 | 14 | 11 | 6 | 6 | Talmühle (Baden)

22 | 19 | 16 | 11 | 11 | 5 | Engen

24 | 21 | 18 | 13 | 13 | 7 | 2 | Welsching-Neuhausen

28 | 25 | 22 | 17 | 17 | 11 | 6 | 4 | Mühlhausen b Engen

31 | 28 | 25 | 20 | 20 | 14 | 9 | 7 | 3 | Hohenkrähen

36 | 33 | 30 | 25 | 25 | 19 | 14 | 12 | 8 | 5 | Singen (Hohentwiel)

43 | 40 | 37 | 32 | 32 | 26 | 21 | 19 | 15 | 12 | 7 | Böhringen-Rickelshausen

46 | 43 | 40 | 35 | 35 | 29 | 24 | 22 | 18 | 15 | 10 | 3 | Radolfzell Gbf

47 | 44 | 41 | 36 | 36 | 30 | 25 | 23 | 19 | 16 | 11 | 4 | 1 | Radolfzell Pbf

50 | 47 | 44 | 39 | 39 | 33 | 28 | 26 | 22 | 19 | 14 | 7 | 4 | 3 | Markelfingen

55 | 52 | 49 | 44 | 44 | 38 | 33 | 31 | 27 | 24 | 19 | 12 | 9 | 8 | 5 | Allensbach

61 | 58 | 55 | 50 | 50 | 44 | 39 | 37 | 33 | 30 | 25 | 18 | 15 | 14 | 11 | 6 | Reichenau (Baden)

65 | 62 | 59 | 54 | 54 | 48 | 43 | 41 | 37 | 34 | 29 | 22 | 19 | 18 | 15 | 10 | 4 | Konstanz-Petershausen

67 | 64 | 61 | 56 | 56 | 50 | 45 | 43 | 39 | 36 | 31 | 24 | 21 | 20 | 17 | 12 | 6 | 2 | Konstanz

Strecke 125

Strecke 126

Freiburg (Brsg) ^{Hbf}
Rbf (über Heidenhof) — Neustadt (Schwarzwald)
südliche Verbindungskurve

1	2		3	4	5														
	Betriebsstelle				Name	Abkürzung	Entfernung in Kilometern												
	Nummer																		
Wirkl. Entfernung km	Strecke 125	Strecke 126																	
—	1	1	Freiburg (Brsg) Rbf	Fr	Freiburg (Brsg) Rbf														
3,79	2	2	Freiburg (Brsg) Hbf	F	4	Freiburg (Brsg) Hbf													
7,80	3	3	Freiburg-Wiehre	Frw	8	4	Freiburg-Wiehre												
11,02	4	4	Freiburg-Littenweiler	Flt	11	7	3	Freiburg-Littenweiler											
13,08	5	5	Anschlußgl Erzbergwerk	—	13	9	5	2	Anschlußgl Erzbergwerk										
16,26	6	6	Kirchzarten	Kz	16	12	8	5	3	Kirchzarten									
19,19	7	7	Himmelreich	Him	19	15	11	8	6	3	Himmelreich								
23,54	8	8	Hirschsprung	Hir	23	19	15	12	10	7	4	Hirschsprung							
25,88	9	9	Posthalde	Po	26	22	18	15	13	10	7	3	Posthalde						
27,46	10	10	Höllsteig	Hll	27	23	19	16	14	11	8	4	1	Höllsteig					
30,71	11	11	Hinterzarten	Hiz	30	26	22	19	17	14	11	7	4	3	Hinterzarten				
34,59	12	12	Titisee	Tit	34	30	26	23	21	18	15	11	8	7	4	Titisee			
37,63	13	13	Hölzlebruck	Hbr	37	33	29	26	24	21	18	14	11	10	7	3	Hölzlebruck		
40,19	14	14	Neustadt (Schwarzw)	Nss	40	36	32	29	27	24	21	17	14	13	10	6	3	Neustadt (Schwarzw)	

Strecke 127

Strecke 128

Neustadt (Schwarzwald) — Donaueschingen

1	2		3		4	5			
	Betriebsstelle					Entfernung in Kilometern			
	Nummer		Name	Abkürzung					
Strecke 127	Strecke 128								
—	1	1	Neustadt (Schwarzw)	Nss	Neustadt (Schwarzw)				
4,23	2	2	Kappel-Gutachbrücke	Kp	4	Kappel-Gutachbrücke			
10,98	3	3	Rötenbach (Baden)	Rö	11 7	Rötenbach (Baden)			
15,96	4	4	Löffingen	Lg	16 12 5	Löffingen			
18,29	5	5	Reiselfingen	Rfg	18 14 7 2	Reiselfingen			
21,39	6	6	Bachheim	Bh	21 17 10 5 3	Bachheim			
23,83	7	7	Unadingen	Un	24 20 13 8 6 3	Unadingen			
29,14	8	8	Döggingen	Dgn	29 25 18 13 11 8 5	Döggingen			
32,59	9	9	Hausen vor Wald	Hv	33 29 22 17 15 12 9 4	Hausen vor Wald			
37,24	10	10	Hüfingen	Hf	37 33 26 21 19 16 13 8 4	Hüfingen			
39,88	11	11	Donaueschingen	Do	40 36 29 24 22 19 16 11 7 3	Donaueschingen			

BD Köln 15

Strecke 001 →

← Strecke 002

Köln Hbf — Köln-Mühlheim — (Düsseldorf)

Köln Hbf — Köln-Deutz — (Troisdorf*)
(Heumar)

1	2		3	4	5	
Wickl. Ent- fernung km	Betriebsstelle					
	Nummer		Name	Ab- kür- zung	Entfernung in Kilometern	
	Strecke 001	Strecke 002				
—	1	1	Köln Hbf	K	Köln Hbf	
1,20	2	2	Köln-Deutz	Dz	1	Köln-Deutz
4,77	3	3	Köln-Mühlheim	M	5	4 Köln-Mühlheim

*) Für den Streckenabschnitt Köln Hbf—Köln-Deutz

Strecke 009 →

← Strecke 010

Köln Hbf — Köln-Mühlheim — (Wuppertal)

1	2		3	4	5	
Wickl. Ent- fernung km	Betriebsstelle				Entfernung in Kilometern	
	Nummer		Name	Ab- kür- zung		
	Strecke 009	Strecke 010				
—	1	1	Köln Hbf	K	Köln Hbf	
1,20	2	2	Köln-Deutz	Dz	1 Köln-Deutz	
4,77	3	3	Köln-Mühlheim	M	5 4 Köln-Mühlheim	

Strecke 025

Strecke 026

Köln-Deutz — Troisdorf — Unkel — (Niederlahnstein)

Wirkl. Ent-fernung km	2		3		4	5	
	Betriebsstelle						Entfernung in Kilometern
	Nummer		Name	Ab-kür-zung			
Strecke 025	Strecke 026						
—	1	1 ↑	Köln-Deutz	Dz	Köln-Deutz		
2,44	2	2	Köln-Kalk	Kl	2 Köln-Kalk		
3,93	3	3	Abzw Vingst	V	4 2 Abzw Vingst		
5,36	4	4	Abzw Autobahn	A	5 3 1 Abzw Autobahn		
7,07	5	5	Gremberghoven	Ns	7 5 3 2 Gremberghoven		
9,61	6	6	Porz-Urbach	Ub	10 8 6 5 3 Porz-Urbach		
12,38	7	7	Wahn (Rheinl)	Wh	12 10 8 7 5 2 Wahn (Rheinl)		
16,83	8	8	Spich	S	17 15 13 12 10 7 5 Spich		
17,99	9	9	Troisdorf Vorbf	Tv	18 16 14 13 11 8 6 1 Troisdorf Vorbf		
19,70	10	10	Troisdorf	Tf	20 18 16 15 13 10 8 3 2 Troisdorf		
21,28	11	11	Friedrch-Wilh-Hütte	Fw	21 19 17 16 14 11 9 4 3 1 Friedrch-Wilh-Hütte		
23,96	12	12	Menden (Rheinl)	Md	24 22 20 19 17 14 12 7 6 4 3 Menden (Rheinl)		
28,83	13	13	Beuel	B	29 27 25 24 22 19 17 12 11 9 8 5 Beuel		
32,38	14	14	Oberkassel (Siegkr)	O	32 30 28 27 25 22 20 15 14 12 11 8 3 Oberkassel (Siegkr)		
35,07	15	15	Niederdollendorf	Nd	35 33 31 30 28 25 23 18 17 15 14 11 6 3 Niederdollendorf		
37,09	16	16	Königswinter	Kw	37 35 33 32 30 27 25 20 19 17 16 13 8 5 2 Königswinter		
39,77	17	17	Rhöndorf	Rd	40 38 36 35 33 30 28 23 22 20 19 16 11 8 5 3 Rhöndorf		
41,91	18	18	Honnef (Rhein)	Hf	42 40 38 37 35 32 30 25 24 22 21 18 13 10 7 5 2 Honnef (Rhein)		
46,06	19	19	Unkel	Un	46 44 42 41 39 36 34 29 28 26 25 22 17 14 11 9 6 4 Unkel		

Strecke 029

Strecke 030

(Wedau) — Köln-Dünnwald — Köln-Mühlheim — Köln-Kalk Nord — Troisdorf
für G

1 Wickl. Ent- fernung km	2		3		4	5							
	Betriebsstelle		Name	Ab- kür- zung		Entfernung in Kilometern							
	Numer												
	Strecke 029	Strecke 030											
—	1	1	↑	Köln-Dünnwald	Kd	Köln-Dünnwald							
5,29	2	2		Köln-Mühlheim	M	5	Köln-Mühlheim						
6,22	3	3		Köln-Kalk Nord Nordbg	Kb	6	1	Köln-Kalk Nord Nordbg					
7,44	4	4		Köln-Kalk Nord	Kn	7	2	1	Köln-Kalk Nord				
12,88	5	5		Gremberg	Gm	13	8	7	6	Gremberg			
15,35	6	6		Porz-Urbach	Ub	15	10	9	8	2	Porz-Urbach		
18,13	7	7		Wahn (Rhld)	Wh	18	13	12	11	5	3	Wahn (Rhld)	
23,44	8	8		Troisdorf Vorbf	Tv	23	18	17	16	10	8	5	Troisdorf Vorbf
25,14	9	9	↓	Troisdorf	Tf	25	20	19	18	12	10	7	Troisdorf

Strecke 055

Strecke 056

Troisdorf — Au (Sieg) — [Betzdorf (Sieg)]

1	2		3	4	5						
	Betriebsstelle					Abkürzung	Entfernung in Kilometern				
	Nummer		Name	Name							
Wirkl. Entfernung km	Strecke 055	Strecke 056									
—	1	1	Troisdorf	Tf	Troisdorf						
4,26	2	2	Siegburg	Sbg	4 Siegburg						
10,76	3	3	Hennef (Sieg)	Hf	11 7 Hennef (Sieg)						
15,21	4	4	Blankenberg (Sieg)	Bkg	15 11 4 Blankenberg (Sieg)						
18,45	5	5	Merten (Sieg)	Mer	18 14 7 3 Merten (Sieg)						
19,85	6	6	Abzw Happach	Ha	20 16 9 5 2 Abzw Happach						
22,96	7	7	Eitorf	Eit	23 19 12 8 5 3 Eitorf						
29,71	8	8	Herchen	Hn	30 26 19 15 12 10 7 Herchen						
32,91	9	9	Abzw Hoppengartenbrücke	Hb	33 29 22 18 15 13 10 3 Abzw Hoppengartenbrücke						
34,89	10	10	Dattenfeld (Sieg)	Df	35 31 24 20 17 15 12 5 2 Dattenfeld (Sieg)						
38,74	11	11	Schladern (Sieg)	Schl	39 35 28 24 21 19 16 9 6 4 Schladern (Sieg)						
40,05	12	12	Anschl Hermes	AHrs	40 36 29 25 22 20 17 10 7 5 1 Anschl Hermes						
40,29	13	13	Rosbach (Sieg)	Rs	40 36 29 25 22 20 17 10 7 5 1 Rosbach (Sieg)						
44,68	14	14	Au (Sieg)	Au	45 41 34 30 27 25 22 15 12 10 6 5 5 Au (Sieg)						

Köln Hbf — Bonn — Rolandseck — (Koblenz — Bingerbrück)

1	2		3		4	5																									
	Betriebsstelle										Abkürzung	Entfernung in Kilometern																			
	Nummer		Name		Strecke 057	Strecke 058																									
—	1	1					↑	Köln Hbf	K	Köln Hbf																					
0,90	2	2		Köln Betriebsbf	Bf	1	Köln Betriebsbf																								
2,51	3	3		Köln West (K-Gereon)	Gr	3	2	Köln West (K-Gereon)																							
4,60	4	4		Köln Süd	S	5	4	2	Köln Süd																						
7,19	5	5		Köln Eifeltor	Cf	7	6	4	2	Köln Eifeltor																					
10,81	6	6		Kalscheuren	Ka	11	10	8	6	4	Kalscheuren																				
14,60	7	7		Brühl Gbf	Bs	15	14	12	10	8	4	Brühl Gbf																			
16,00	8	8		Brühl Pbf	B	16	15	13	11	9	5	1	Brühl Pbf																		
20,94	9	9		Sechtem	Sm	21	20	18	16	14	10	6	5	Sechtem																	
27,19	10	10		Roisdorf	Rf	27	26	24	22	20	16	12	11	6	Roisdorf																
31,39	11	11		Bonn Vorbf	Bl	31	30	28	26	24	20	16	15	10	4	Bonn Vorbf															
32,51	12	12		Bonn Gbf	Bg	33	32	30	28	26	22	18	17	12	6	2	Bonn Gbf														
33,38	13	13		Bonn Pbf	Bo	33	32	30	28	26	22	18	17	12	6	2	1	Bonn Pbf													
38,80	14	14		Bad Godesberg Gbf	Gs	39	38	36	34	32	28	24	23	18	12	8	6	6	Bad Godesberg Gbf												
40,43	15	15		Bad Godesberg Pbf	Gn	40	39	37	35	33	29	25	24	19	13	9	7	7	1	Bad Godesberg Pbf											
42,68	16	16		Mehlem	Ml	43	42	40	38	36	32	28	27	22	16	12	10	10	4	3	Mehlem										
47,35	↓ 17	17		Rolandseck	Ro	47	46	44	42	40	36	32	31	26	20	16	14	14	8	7	4	Rolandseck									

BD Mainz 19

Strecke 001

[Frankfurt (Main)] — Mainz — Bingerbrück —

1		2		3		4		5	
Wirkl. Entfernung km	Betriebsstelle								
	Nummer		Name	Abkürzung	Entfernung in Kilometern				
	Strecke 001	Strecke 002							
—	1	1	Mainz Süd	Msd	Mainz Süd				
1,80	2	2	Mainz Hbf	Mz	2 Mainz Hbf				
2,83	3	3	Mainz Gbf	Mgb	3 1 Mainz Gbf				
5,12	4	4	Mainz-Mombach	Mba	5 3 2 Mainz-Mombach				
9,30	5	5	Budenheim	Bu	9 7 6 4 Budenheim				
12,16	6	6	Uhlerborn	Ur	12 10 9 7 3 Uhlerborn				
14,90	7	7	Heidesheim (Rhh)	Hm	15 13 12 10 6 3 Heidesheim/Rhh				
19,89	8	8	Ingelheim	II	20 18 17 15 11 8 5 Ingel-				
23,02	9	9	Gau Algesheim	Ga	23 21 20 18 14 11 8 3 Gau-				
26,10	10	10	Abzw Wasserwerk	Wk	26 24 23 21 17 14 11 6 3				
31,41	11	11	Bingen (Rhein)	Bgn	31 29 28 26 22 19 16 11 8				
32,28	12	12	Anschl Binger Nebenb	ANe	32 30 29 27 23 20 17 12 9				
32,81	13	13	Bingerbrück	Bk	33 31 30 28 24 21 18 13 10				
34,29	14	14	Bingerbrück Vorbf	Bkv	34 32 31 29 25 22 19 14 11				
42,82	15	15	Niederheimbach	Ndh	43 41 40 38 34 31 28 23 20				
46,33	16	16	Bacharach	Bch	46 44 43 41 37 34 31 26 23				
52,71	17	17	Oberwesel	Ow	53 51 50 48 44 41 38 33 30				
59,48	18	18	St Goar	Sgo	59 57 56 54 50 47 44 39 36				
63,10	19	19	Werlau	Wl	63 61 60 58 54 51 48 43 40				
74,05	20	20	Boppard	Bp	74 72 71 69 65 62 59 54 51				
84,98	21	21	Rhens	R	85 83 82 80 76 73 70 65 62				
88,23	22	22	Kapellen-Stolzenfels	Kp	88 86 85 83 79 76 73 68 65				
90,44	23	23	Königsbch b Kap-Stolfls	Kö	90 88 87 85 81 78 75 70 67				
93,59	24	24	Koblenz Hbf	Ko	94 92 91 89 85 82 79 74 71				
95,29	25	25	Kobl-Lützel Bez Süd Pbf	Ks	95 93 92 90 86 83 80 75 72				
96,66	26	26	Kobl-Lützel Bez Mitte	Kl	97 95 94 92 88 85 82 77 74				
97,64	27	27	Kobl-Lützel Bez Nord	Kn	98 96 95 93 89 86 83 78 75				
100,71	28	28	Jägerhaus	Jh	101 99 98 96 92 89 86 81 78				
103,19	29	29	Urmitz	Ur	103 101 100 98 94 91 88 83 80				
105,41	30	30	Kärlich	Kn	105 103 102 100 96 93 90 85 82				
107,90	31	31	Weißenthurm	W	108 106 105 103 99 96 93 88 85				
111,55	32	32	Andernach	Ad	112 110 109 107 103 100 97 92 89				
119,05	33	33	Brohl	B	119 117 116 114 110 107 104 99 96				
122,27	34	34	Niederbreisig	Br	122 120 119 117 113 110 107 102 99				
125,49	35	35	Tiefpfad	Tn	125 123 122 120 116 113 110 105 102				
128,09	36	36	Sinzig (Rhein)	Sz	128 126 125 123 119 116 113 108 105				
132,07	37	37	Remagen	R	132 130 129 127 123 120 117 112 109				
136,58	38	38	Oberwinter	O	137 135 134 132 128 125 122 117 114				
138,88	39	39	Rolandseck	Ro	139 137 136 134 130 127 124 119 116				

Entfernung in Kilometern

heim

Algesheim

Abzw Wasserwerk

5	Bingen (Rhein)																												
6	1	Anschl Binger Nebenb																											
7	2	1	Bingerbrück																										
8	3	2	1	Bingerbrück Vorbf																									
17	12	11	10	9	Niederheimbach																								
20	15	14	13	12	3	Bacharach																							
27	22	21	20	19	10	7	Oberwesel																						
33	28	27	26	25	16	13	6	St Goar																					
37	32	31	30	29	20	17	10	4	Werlau																				
48	43	42	41	40	31	28	21	15	11	Boppard																			
59	54	53	52	51	42	39	32	26	22	11	Rhens																		
62	57	56	55	54	45	42	35	29	25	14	3	Kapellen-Stolzenfels																	
64	59	58	57	56	47	44	37	31	27	16	5	2	Königsbch b Kap-Stollfs																
68	63	62	61	60	51	48	41	35	31	20	9	6	4	Koblenz Hbf															
69	64	63	62	61	52	49	42	36	32	21	10	7	5	1	Kobl-Lützel Bez Süd Pbf														
71	66	65	64	63	54	51	44	38	34	23	12	9	7	3	2	Kobl-Lützel Bez Mitte													
72	67	66	65	64	55	52	45	39	35	24	13	10	8	4	3	1	Kobl-Lützel Bez Nord												
75	70	69	68	67	58	55	48	42	38	27	16	13	11	7	6	4	3	Jägerhaus											
77	72	71	70	69	60	57	50	44	40	29	18	15	13	9	8	6	5	2	Urmitz										
79	74	73	72	71	62	59	52	46	42	31	20	17	15	11	10	8	7	4	2	Kärlich									
82	77	76	75	74	65	62	55	49	45	34	23	20	18	14	13	11	10	7	5	3	Weißenthurm								
86	81	80	79	78	69	66	59	53	49	38	27	24	22	18	17	15	14	11	9	7	4	Andernach							
93	88	87	86	85	76	73	66	60	56	45	34	31	29	25	24	22	21	18	16	14	11	7	Brohl						
96	91	90	89	88	79	76	69	63	59	48	37	34	32	28	27	25	24	21	19	17	14	10	3	Niederbreisig					
99	94	93	92	91	82	79	72	66	62	51	40	37	35	31	30	28	27	24	22	20	17	13	6	3	Tiefpfad				
102	97	96	95	94	85	82	75	69	65	54	43	40	38	34	33	31	30	27	25	23	20	16	9	6	3	Sinzig (Rhein)			
106	101	100	99	98	89	86	79	73	69	58	47	44	42	38	37	35	34	31	29	27	24	20	13	10	7	4	Remagen		
111	106	105	104	103	94	91	84	78	74	63	52	49	47	43	42	40	39	36	34	32	29	25	18	15	12	9	5	Oberwinter	
113	108	107	106	105	96	93	86	80	76	65	54	51	49	45	44	42	41	38	36	34	31	27	20	17	14	11	7	2	Rolandseck

Strecke 003



(Wiesbaden) — Kaub —

1	2		3	4
Wirkl. Ent-fernung km	Betriebsstelle			
	Nummer		Name	Ab-kür-zung
	Strecke 003	Strecke 004		
-	1	1 ↑	Kaub	Ku Kaub
10,59	2	2	St Goarshausen	Sgh 11 St Goarshausen
17,21	3	3	Kestert	Kst 17 6 Kestert
22,48	4	4	Kamp (Rhein)	Kp 22 11 5 Kamp (Rhein)
28,40	5	5	Osterspai	Ost 28 17 11 6 Osterspai
34,27	6	6	Braubach	Br 34 23 17 12 6 Braubach
36,20	7	7	Oberlahnstein Vorbf	Olv 36 25 19 14 8 2 Oberlahn-
37,15	8	8	Oberlahnstein Gbf	Olg 37 26 20 15 9 3 1 Oberlahn-
38,30	9	9	Oberlahnstein Pbf	Ol 38 27 21 16 10 4 2 1 Ober-
40,19	10	10	Niederlahnstein	Nl 40 29 23 18 12 6 4 3 2
41,34	11	11	Koblenz-Horchheim	H 41 30 24 19 13 7 5 4 3
43,25	12	12	Abzw Pfaffendorf	S 43 32 26 21 15 9 7 6 5
45,57	13	13	Koblenz-Ehrenbreitstn	Eh 46 35 29 24 18 12 10 9 8
50,10	14	14	Vallendar	V 50 39 33 28 22 16 14 13 12
52,91	15	15	Bendorf (Rhein)	Bn 53 42 36 31 25 19 17 16 15
55,57	16	16	Engers	En 56 45 39 34 28 22 20 19 18
60,95	17	17	Neuwied	Nw 61 50 44 39 33 27 25 24 23
64,59	18	18	Fahr-Irlich	F 65 54 48 43 37 31 29 28 27
67,28	19	19	Leutesdorf	Lt 67 56 50 45 39 33 31 30 29
73,58	20	20	Rheinbrohl	Rh 74 63 57 52 46 40 38 37 36
76,71	21	21	Hönningen (Rhein)	Hö 77 66 60 55 49 43 41 40 39
80,78	22	22	Leubsdorf (Rhein)	L 81 70 64 59 53 47 45 44 43
83,45	23	23	Linz (Rhein)	Lz 83 72 66 61 55 49 47 46 45
86,40	24	24	Erpel (Rhein)	Er 86 75 69 64 58 52 50 49 48
87,50	25	25	Abzw Erpelerley	El 87 76 70 65 59 53 51 50 49
89,20	↓ 26	26	Unkel	Un 89 78 72 67 61 55 53 52 51

Strecke 011

Strecke 012

(Trier) — Koblenz Moselbf — Koblenz Hbf — Niederlahnstein — Limburg (Lahn) — (Gießen)

1	2		3	4	5											
Wirkl. Ent- fernung km	Betriebsstelle										Ab- kür- zung	Entfernung in Kilometern				
	Nummer		Name													
	Strecke 011	Strecke 012														
—	1	1	Koblenz Moselbf	Km	Koblenz Moselbf											
1,26	2	2	Koblenz Hbf	Ko	1 Koblenz Hbf											
3,96	3	3	Abzw Hordheimerbrücke	B	4 3 Abzw Hordheimerbrücke											
5,83	4	4	Niederlahnstein	Ne	6 5 2 Niederlahnstein											
8,13	5	5	Abzw Hohenrhein	Hn	8 7 4 2 Abzw Hohenrhein											
11,14	6	6	Friedrichsseggen	Fgn	11 10 7 5 3 Friedrichsseggen											
14,94	7	7	Nievern	Niv	15 14 11 9 7 4 Nievern											
16,83	8	8	Bad Ems West	Ew	17 16 13 11 9 6 2 Bad Ems West											
18,58	9	9	Bad Ems	Ems	19 18 15 13 11 8 4 2 Bad Ems											
22,25	10	10	Dausenau	D	22 21 18 16 14 11 7 5 3 Dausenau											
26,46	11	11	Nassau (Lahn)	N	26 25 22 20 18 15 11 9 7 4 Nassau (Lahn)											
30,82	12	12	Obernhof (Lahn)	Ob	31 30 27 25 23 20 16 14 12 9 5 Obernhof (Lahn)											
37,74	13	13	Laurenburg	Lau	38 37 34 32 30 27 23 21 19 16 12 7 Laurenburg											
39,88	14	14	Anschl Rupbach	ARb	40 39 36 34 32 29 25 23 21 18 14 9 2 Anschl Rupbach											
43,62	15	15	Balduinstein	Bal	44 43 40 38 36 33 29 27 25 22 18 13 6 4 Balduinstein											
46,98	16	16	Fachingen (Lahn)	Fa	47 46 43 41 39 36 32 30 28 25 21 16 9 7 3 Fachingen (Lahn)											
49,25	17	17	Diez	Diz	49 48 45 43 41 38 34 32 30 27 23 18 11 9 5 2 Diez											
52,83	18	18	Limburg (Lahn)	Lim	53 52 49 47 45 42 38 36 34 31 27 22 15 13 9 6 4 Limburg (Lahn)											

Strecke 101

Strecke 102

(Gießen) — Herdorf — Betzdorf (Sieg) — Au (Sieg) — (Troisdorf)

Wirkl. Entfernung km	Betriebsstelle				Entfernung in Kilometern
	Nummer		Name	Abkürzung	
	Strecke 101	Strecke 102			
—	1	1	Herdorf	Hd	Herdorf
6,98	2	2	Betzdorf (Sieg)	Bz	7 Betzdorf (Sieg)
10,20	3	3	Scheuerfeld (Sieg)	Sch	10 3 Scheuerfeld (Sieg)
14,57	4	4	Niederhövels	Nd	15 8 5 Niederhövels
18,63	5	5	Wissen (Sieg)	Wis	19 12 9 4 Wissen (Sieg)
22,45	6	6	Etzbach (Sieg)	Eb	22 15 12 7 3 Etzbach (Sieg)
25,15	7	7	Au (Sieg)	Au	25 18 15 10 6 3 Au (Sieg)

Strecke 607

Strecke 608

(Wiesbaden) — Zollhaus (Nassau) — Diez — [Limburg (Lahn)]

Wirkl. Entfernung km	Betriebsstelle				Entfernung in Kilometern
	Nummer		Name	Abkürzung	
	Strecke 607	Strecke 608			
—	1	1	Zollhaus (Nassau)	Zh	Zollhaus (Nassau)
2,33	2	2	Hahnstätten	Hns	2 Hahnstätten
2,90	3	3	Anschl Schäfer	ASch	3 1 Anschl Schäfer
4,40	4	4	Oberneisen	Obn	4 2 1 Oberneisen
6,87	5	5	Flacht	Fla	7 5 4 3 Flacht
10,92	6	6	Diez	Diz	11 9 8 7 4 Diez

Strecke 709

[Limburg (Lahn)] — Wilsenroth — Westerburg —

1	2		3	4	
Wirkl. Entfernung km	Betriebsstelle				
	Nummer		Name	Abkürzung	
	Strecke 709	Strecke 710			
—	1	1	Wilsenroth	Wd	Wilsenroth
1,10	2	2	Anschl Basaltw. Rhein-Wied	ABsw	1 Anschl Basaltw Rhein-Wied
1,35	3	3	Anschl Stricker	ASt	1 — Anschl Stricker
2,23	4	4	Berzhahn	B	2 1 1 Berzhahn
3,71	5	5	Willmenrod	W	4 3 3 2 Willmenrod
6,97	6	6	Westerburg	Wb	7 6 6 5 3 Westerburg
12,68	7	7	Langenhahn	L	13 12 12 11 9 6 Langenhahn
15,58	8	8	Rotenhain	R	16 15 15 14 12 9 3 Rotenhain
16,80	9	9	Anschl Uhrmacher	AUr	17 16 16 15 13 10 4 1 Anschl
17,37	10	10	Enspel	E	17 16 16 15 13 10 4 1 —
17,92	11	11	Anschl Adrian	AAd	18 17 17 16 14 11 5 2 1
18,20	12	12	Anschl Westerwaldbrüche	AWm	18 17 17 16 14 11 5 2 1
20,76	13	13	Erbach (Westerw)	Ech	21 20 20 19 17 14 8 5 4
23,40	14	14	Unnau-Korb	Uk	23 22 22 21 19 16 10 7 6
28,95	15	15	Hachenburg	Hch	29 28 28 27 25 22 16 13 12
32,77	16	16	Hattert	Ht	33 32 32 31 29 26 20 17 16
34,44	17	17	Brechp f Schiebelok km 55,8	Brp	34 33 33 32 30 27 21 18 17
36,70	18	18	Ingelbach	Ing	37 36 36 35 33 30 24 21 20
42,25	19	19	Anschl Gustav Hassel	AGh	42 41 41 40 38 35 29 26 25
42,37	20	20	Anschl E'werk Siegerland	AEs	42 41 41 40 38 35 29 26 25
43,45	↓ 21	21	Altenkirchen (Westerw)	Ak	43 42 42 41 39 36 30 27 26



 Erbach (Westerw) — Altenkirchen (Westerw)

5

 Entfernung in Kilometern

Uhrmacher

Enspel											
1	Anschl Adrian										
1	Anschl Westerwaldbrüche										
4	3	Erbach (Westerw)									
6	5	5	Unnau-Korb								
12	11	11	8	Hachenburg							
16	15	15	12	10	Hattert						
17	16	16	13	11	5	Brechp f Schiebelok km 55,8					
20	19	19	16	14	8	4	Ingelbach				
25	24	24	21	19	13	9	8	Anschl Gustav Hassel			
25	24	24	21	19	13	9	8	Anschl E'werk Siegerland			
26	25	25	22	20	14	10	9	6	1	1	Altenkirchen (Westerw)

Strecke 711

Strecke 712

→ **Montabaur — Westerburg — Fehl-Ritzhausen — Rehe — (Herborn)** ←

1 Wirkl. Ent- fernung km	2		3	4	5																			
	Betriebsstelle		Name	Ab- kür- zung	Entfernung in Kilometern																			
	Numer																							
	Strecke 711	Strecke 712																						
—	1	1	Montabaur	Mt	Montabaur																			
3,58	2	2	Bannerscheidt-Staudt	Bd	4	Bannerscheidt-Staudt																		
5,45	3	3	Moschheim	Mh	5	1	Moschheim																	
7,17	4	4	Niederahr	Nd	7	3	2	Niederahr																
8,95	5	5	Anschl Weidt	AW	9	5	4	2	Anschl Weidt															
10,01	6	6	Meudt (Westerw)	Mu	10	6	5	3	1	Meudt (Westerw)														
14,14	7	7	Wallmerod (Westerw)	Wa	14	10	9	7	5	4	Wallmerod (Westerw)													
15,89	8	8	Herschbach (O'westerw)	Hb	16	12	11	9	7	6	2	Herschbach (O'westerw)												
18,51	9	9	Elbingen (O'westerw)	El	19	15	14	12	10	9	5	3	Elbingen (O'westerw)											
21,09	10	10	Kölbingen	Kn	21	17	16	14	12	11	7	5	2	Kölbingen										
23,82	11	11	Sainscheid	Ss	24	20	19	17	15	14	10	8	5	3	Sainscheid									
25,97	12	12	Westerburg	Wb	26	22	21	19	17	16	12	10	7	5	2	Westerburg								
28,68	13	13	Hergenroth	Hr	29	25	24	22	20	19	15	13	10	8	5	3	Hergenroth							
34,11	14	14	Höhn (Westerw)	Hn	34	30	29	27	25	24	20	18	15	13	10	8	5	Höhn (Westerw)						
35,17	15	15	Anschl Alexandria	AAx	35	31	30	28	26	25	21	19	16	14	11	9	6	1	Anschl Alexandria					
36,99	16	16	Fehl-Ritzhausen	Fr	37	33	32	30	28	27	23	21	18	16	13	11	8	3	2	Fehl-Ritzhausen				
39,60	17	17	Niederroßbach-Neustadt	Na	40	36	35	33	31	30	26	24	21	19	16	14	11	6	5	3	Niederroßbach-Neustadt			
42,85	18	18	Rennerod (Westerw)	Ro	43	39	38	36	34	33	29	27	24	22	19	17	14	9	8	6	3	Rennerod (Westerw)		
47,48	19	19	Rehe	R	47	43	42	40	38	37	33	31	28	26	23	21	18	13	12	10	7	4	Rehe	

Strecke 715

Strecke 716

[Limburg (Lahn)] — Niedererbach — Montabaur — Siershahn

1	2		3		4		5								
	Betriebsstelle		Name	Ab- kür- zung	Entfernung in Kilometern										
	Numer														
Wirkl. Ent- fernung km	Strecke 715	Strecke 716													
—	1	1	Niedererbach	Er	Niedererbach										
2,17	2	2	Nentershausen	N	2	Nentershausen									
5,03	3	3	Anschl OdwHartsteinind	AOs	5	3	Anschl OdwHartsteinind								
7,22	4	4	Steinefrenz	Sz	7	5	2	Steinefrenz							
12,31	5	5	Goldhausen	Go	12	10	7	5	Goldhausen						
16,90	6	6	Montabaur	Mt	17	15	12	10	5	Montabaur					
19,42	7	7	Anschl Neumidol	A Ne	19	17	14	12	7	2	Anschl Neumidol				
20,94	8	8	Dernbach (Westerw)	Dch	21	19	16	14	9	4	2	Dernbach (Westerw)			
22,35	9	9	Wirges	Wi	22	20	17	15	10	5	3	1	Wirges		
24,90	10	10	Siershahn	Sn	25	23	20	18	13	8	6	4	3	Siershahn	

BD München 20

Strecke 001 →

(Nürnberg) — Treuchtlingen —
(Würzburg)

1	2		3			4					
Wirkl. Ent- fernung km	Betriebsstelle										
	Nummer		Name	Ab- kür- zung							
	Strecke 001	Strecke 002									
—	1	1	Treuchtlingen	Tl	Treuchtlingen						
6,34	2	2	Pappenheim	Pp	6 Pappenheim						
11,62	3	3	Solnhofen	So	12 6 Solnhofen						
18,80	4	4	Dollnstein	Do	19 13 7 Dollnstein						
25,70	5	5	Anschl Obereichstätt	Oe	26 20 14 7 Anschl Ober-						
29,06	6	6	Eichstätt Bf	Eb	29 23 17 10 3 Eichstätt						
33,81	7	7	Adelschlag	Ad	34 28 22 15 8 5 Adel-						
39,25	8	8	Tauberfeld	Ta	39 33 27 20 13 10 5						
42,60	9	9	Eitensheim	Ei	43 37 31 24 17 14 9						
46,75	10	10	Gaimersheim	Gh	47 41 35 28 21 18 13						
52,47	11	11	Ingolstadt Nord	In	52 46 40 33 26 23 18						
55,78	12	12	Ingolstadt Hbf	Ih	56 50 44 37 30 27 22						
64,40	13	13	Reichertshofen (Obb)	Rf	64 58 52 45 38 35 30						
76,58	14	14	Wolnzach Bf	Wb	77 71 65 58 51 48 43						
87,12	15	15	Pfaffenhofen (Ilm)	Pf	87 81 75 68 61 58 53						
92,94	16	16	Reichertshausen (Ilm)	Rs	93 87 81 74 67 64 59						
100,35	17	17	Pertershausen (Obb)	Pe	100 94 88 81 74 71 66						
109,68	18	18	Röhrmoos	Rm	110 104 98 91 84 81 76						
114,83	19	19	Walpertshofen	Wl	115 109 103 96 89 86 81						
118,99	20	20	Dachau Bf	Da	119 113 107 100 93 90 85						
124,07	21	21	Mü-Karlsfeld	Kf	124 118 112 105 98 95 90						
126,36	22	22	Mü-Allach	Al	126 120 114 107 100 97 92						
129,28	23	23	Mü-Obermenzing	Oz	129 123 117 110 103 100 95						
136,79	24	24	München Hbf	Mhh	137 131 125 118 111 108 103						

Entfernung in Kilometern

eichstätt

Bf

schlag

Tauberfeld																
4	Eitensheim															
8	4	Gaimersheim														
13	9	5	Ingolstadt Nord													
17	13	9	4	Ingolstadt Hbf												
25	21	17	12	8	Reichertshofen (Obb)											
38	34	30	25	21	13	Wolnzach Bf										
48	44	40	35	31	23	10	Pfaffenhofen (Ilm)									
54	50	46	41	37	29	16	6	Reichertshausen (Ilm)								
61	57	53	48	44	36	23	13	7	Pertershausen (Obb)							
71	67	63	58	54	46	33	23	17	10	Röhrmoos						
76	72	68	63	59	51	38	28	22	15	5	Walpertshofen					
80	76	72	67	63	55	42	32	26	19	9	4	Dachau Bf				
85	81	77	72	68	60	47	37	31	24	14	9	5	Mü-Karlsfeld			
87	83	79	74	70	62	49	39	33	26	16	11	7	2	Mü-Allach		
90	86	82	77	73	65	52	42	36	29	19	14	10	5	3	Mü-Obermenzing	
98	94	90	85	81	73	60	50	44	37	27	22	18	13	11	8	München Hbf

Strecke 041

Strecke 042

(Augsburg) — Maisach — München-Pasing — München Hbf

1	2		3	4	5
	Betriebsstelle				
	Entfernung in Kilometern				
Wirkl. Entfernung km	Numer		Name	Abkürzung	
	Strecke 041	Strecke 042			
—	1	1 ↑	Maisach	Mc	Maisach
3,19	2	2 ↑	Anschl Gernlinden	Gl	3 Anschl Gernlinden
5,72	3	3	Olching	Ol	6 3 Olching
12,30	4	4	Lochhausen	Lo	12 9 6 Lochhausen
17,44	5	5	München-Pasing	Pa	17 14 11 5 München-Pasing
24,82	6 ↓	6	München Hbf	Mhh	25 22 19 13 8 München Hbf

BD Nürnberg 22

Strecke 029

Strecke 030

Veitshöchheim — Würzburg Rbf — Würzburg Hbf (Güterbahn)

1	2		3	4	5
	Betriebsstelle				
	Entfernung in Kilometern				
Wirkl. Entfernung km	Numer		Name	Abkürzung	
	Strecke 029	Strecke 030			
—	1	1 ↑	Veitshöchheim	Ve	Veitshöchheim
(0,38)	2	2	Würzburg Rbf E	Würe	0 Würzburg Rbf E
1,38*	3	3	Stellwerk 15 (Zuglänge Richtungsgleise)	Wüerst	1 — Stellw 15 (Zuglänge Richtungsgleise)
2,54	4	4	Würzburg Rbf A	Würa	2 — 1 Würzburg Rbf A
3,06	5	5	Würzburg-Zell ¹⁾	Z	3 3* 2 1 Würzburg-Zell ¹⁾
6,94	6 ↓	6	Würzburg Hbf	Wü	7 7 6 5 4 Würzburg Hbf

*) ab Veitshöchheim

¹⁾ Fortsetzung über die Fernbahn in Richtung Würzburg Hbf—Treuchtlingen s. Strecke 045/046, Meldestelle Nr. 1

Fortsetzung über die Fernbahn in Richtung Würzburg Hbf—Nürnberg s. Strecke 031/032, Meldestelle Nr. 1

1		2		3		4		5																			
Wirkl. Ent-fernung km	Betriebsstelle																										
	Nummer		Name	Ab- kür- zung	Entfernung in Kilometern																						
	Strecke 031	Strecke 032																									
—	1	1	Würzburg-Zell *)	Z	Würzburg-Zell *)	*) Zwischen Würzburg Zell—																					
3,88	2	2	Würzburg Hbf 1)	Wü	4	Würzburg Hbf 1)	Würzburg Hbf nur für Züge gültig,																				
11,84	3	3	Rottendorf	Ro	12	8	Rottendorf	die über die Fernbahn verkehren.																			
17,92	4	4	Dettelbach Bahnhof	De	18	14	6	Dettelbach Bahnhof																			
26,82	5	5	Kitzingen	K	27	23	15	9	Kitzingen																		
32,25	6	6	Mainbernheim	Ma	32	28	20	14	5	Mainbernheim																	
36,32	7	7	Iphofen	I	36	32	24	18	9	4	Iphofen																
38,81	8	8	Markt Einersheim	Me	39	35	27	21	12	7	3	Markt Einersheim															
42,14	9	9	Hellmitzheim	Hm	42	38	30	24	15	10	6	3	Hellmitzheim														
50,44	10	10	Markt Bibart	Mb	50	46	38	32	23	18	14	11	8	Markt Bibart													
57,43	11	11	Langenfeld (Mittelfr)	La	57	53	45	39	30	25	21	18	15	7	Langenfeld (Mittelfr)												
65,16	12	12	Neustadt (Aisch) Bf	Na	65	61	53	47	38	33	29	26	23	15	8	Neustadt (Aisch) Bf											
74,67	13	13	Emskirchen	Ek	75	71	63	57	48	43	39	36	33	25	18	10	Emskirchen										
79,77	14	14	Hagenbüchach	Hb	80	76	68	62	53	48	44	41	38	30	23	15	5	Hagenbüchach									
88,98	15	15	Siegelsdorf	Si	89	85	77	71	62	57	53	50	47	39	32	24	14	9	Siegelsdorf								
92,89	16	16	Burgfarnbach	Bu	93	89	81	75	66	61	57	54	51	43	36	28	18	13	4	Burgfarnbach							
95,96	17	17	Unterfürberg	Un	96	92	84	78	69	64	60	57	54	46	39	31	21	16	7	3	Unterfürberg						
98,46	18	18	Fürth (Bay) Hbf	Ft	99	95	87	81	72	67	63	60	57	49	42	34	24	19	10	6	3	Fürth (Bay) Hbf					
100,72	19	19	Nürnberg Doos	Do	101	97	89	83	74	69	65	62	59	51	44	36	26	21	12	8	5	2	Nürnberg Doos				
106,13	20	20	Nürnberg Hbf	Nh	106	102	94	88	79	74	70	67	64	56	49	41	31	26	17	13	10	7	5	Nürnberg Hbf			
99,26	21	21	Fürth (Bay) Gbf	Fg	100	96	88	82	73	68	64	61	58	50	43	35	25	20	11	7	4	1	—	—	Fürth (Bay) Gbf		
111,65	22	22	Nürnberg Rbf E	Nre	112	108	100	94	85	80	76	73	70	62	55	47	37	32	23	19	16	13	—	—	12	Nürnbg Rbf E	
109,62	23	23	Nürnberg Rbf A	Nr	110	106	98	92	83	78	74	71	68	60	53	45	35	30	21	17	14	11	—	—	10	2	Nür Rbf A

1) Fortsetzung über die Güterbahn in Richtung nach Würzburg Rbf A und E s. Strecke 029/030, Meldestelle Nr 6

Strecke 033

Strecke 034

Nürnberg — Deining — (Regensburg)

1	2		3	4	5						
	Betriebsstelle		Name	Abkürzung	Entfernung in Kilometern						
	Nummer										
Wirkl. Entfernung km	Strecke 033	Strecke 034									
—	1	1	Nürnberg Hbf	Nh	Nürnberg Hbf						
—*)	2	2	Nürnberg Rbf E	Nre	Nürnberg Rbf E *) Entfernung Nürnberg Rbf E—Nürnberg Märzfeld 2,74 km						
—**)	3	3	Nürnberg Rbf A	Nr	Nürnberg Rbf A ***) Entfernung Nürnberg Rbf A—Nürnberg-Märzfeld 4,58 km						
—	4	4	Nürnberg-Märzfeld	M	3 5 Nürnberg-Märzfeld †) Entfernung Nür-Märzfeld—Fischbach (bNürnberg) 3,41 km						
3,65†)	5	5	Nürnberg-Dutzendteich	Du	4 Nürnberg-Dutzendteich						
8,05	6	6	Fischbach (b Nürnberg)	Fb	8 6 8 3 4 Fischbach (b Nürnberg)						
12,44	7	7	Feucht	Fe	12 10 12 7 8 4 Feucht						
16,63	8	8	Ochenbruck	O	16 14 16 11 12 8 4 Ochenbruck						
21,47	9	9	Burgthann	B	21 19 21 16 17 13 9 5 Burgthann						
23,83	10	10	Oberferrieden	Ob	24 22 24 19 20 16 12 8 3 Oberferrieden						
27,05	11	11	Postbauer	Po	27 25 27 22 23 19 15 11 6 3 Postbauer						
32,45	12	12	Pölling	Pg	32 30 32 27 28 24 20 16 11 8 5 Pölling						
36,11	13	13	Neumarkt (Oberpf)	Nm	36 34 36 31 32 28 24 20 15 12 9 4 Neumarkt (Oberpf)						
40,07	14	14	Anschl. Behringer	Be	40 38 40 35 36 32 28 24 19 16 13 8 4 Anschl. Behringer						
46,51	↓ 15	15	Deining	De	47 45 47 42 43 39 35 31 26 23 20 15 11 7 Deining						

Strecke 041

Strecke 042

→
←
Aschaffenburg Rbf A — Aschaffenburg-Goldbach (Güterbahn)

1	2		3	4	Entfernung in Kilometern	
Wirkl. Entfernung km	Betriebsstelle			Abkürzung		
	Nummer		Name			
	Strecke 041	Strecke 042				
—	1	1	↑	Aa	Aschaffenburg Rbf A	
2,00	2	2	↑	A	2	Aschaffenburg Hbf
3,10	3	3	↑	Ae	3	1 Aschaffenburg Rbf E
5,28	↓ 4	4	↑	G	5	3 2 Aschaffenburg-Goldbach

1) Fortsetzung Richtung Würzburg s. Strecke 043/044, Meldestelle Nr. 3

Strecke 043

Strecke 044

Aschaffenburg — Würzburg

1	2		3	4	5									
	Betriebsstelle			Ab- kür- zung	Entfernung in Kilometern									
	Nummer		Name											
Wirkl. Ent- fernung km	Strecke 043	Strecke 044												
	—	1	1	Aschaffenburg Rbf A	Aa	Aschaffenburg Rbf A								
2,00	2	2	Aschaffenburg Hbf	A	2 Aschaffenburg Hbf									
5,19	3	3	Aschaffenburg-Goldb	G	5 3 Aschaffenburg-Goldb									
8,66	4	4	Hösbach	Hb	9 7 4 Hösbach									
12,52	5	5	Laufach	La	13 11 8 4 Laufach									
18,21	6	6	Heigenbrücken Stw 3	Bw	19 17 14 10 6 Heigenbrücken Stw 3									
19,41	7	7	Heigenbrücken	He	20 18 15 11 7 1 Heigenbrücken									
25,86	8	8	Wiesthal	Wi	26 24 21 17 13 7 6 Wiesthal									
33,36	9	9	Partenstein	Pa	33 31 28 24 20 14 13 7 Partenstein									
39,88	10	10	Lohr Bahnhof	L	40 38 35 31 27 21 20 14 7 Lohr Bahnhof									
50,36	11	11	Langenprozelten	Lp	50 48 45 41 37 31 30 24 17 10 Langenprozelten									
53,51	12	12	Gemünden (Main)	Gm	53 51 48 44 40 34 33 27 20 13 3 Gemünden (Main)									
66,93	13	13	Karlstadt (Main)	Ka	67 65 62 58 54 48 47 41 34 27 17 14 Karlstadt (Main)									
74,80	14	14	Retzbach	Rt	75 73 70 66 62 56 55 49 42 35 25 22 8 Retzbach									
78,54	15	15	Thüngersheim	T	79 77 74 70 66 60 59 53 46 39 29 26 12 4 Thüngersheim									
84,37	16	16	Veitshöchheim	Ve	85 83 80 76 72 66 65 59 52 45 35 32 18 10 6 Veitshöchheim									
87,43	17	17	Würzburg-Zell	Z	88 86 83 79 75 69 68 62 55 48 38 35 21 13 9 3 Würzburg-Zell									
91,31	18	18	Würzburg Hbf	Wü	92 90 87 83 79 73 72 66 59 52 42 39 25 17 13 7 4 Würzburg Hbf									

Würzburg — Ansbach

Wirkl. Entfernung km	2		3		4	5																
	Betriebsstelle		Name	Abkürzung	Entfernung in Kilometern																	
	Strecke 045	Strecke 046																				
—	1	1	Würzburg-Zell *)	Z	Würzburg-Zell *)																	
3,88	2	2	Würzburg Hbf *)	Wü	4	Würzburg Hbf *)																
6,53	3	3	Würzburg Süd	Sd	7	3	Würzburg Süd															
10,22	4	4	Würzburg-Heidingsfeld Ost	H	10	6	3	Würzburg-Heidingsfeld Ost														
17,87	5	5	Winterhausen	Wi	18	14	11	8	Winterhausen													
25,14	6	6	Ochsenfurt	O	25	21	18	15	7	Ochsenfurt												
30,63	7	7	Marktbreit	M	31	27	24	21	13	6	Marktbreit											
37,81	8	8	Gnötzheim	Gn	38	34	31	28	20	13	7	Gnötzheim										
41,52	9	9	Herrnberchtheim	He	42	38	35	32	24	17	11	4	Herrnberchtheim									
47,87	10	10	Uffenheim	U	48	44	41	38	30	23	17	10	6	Uffenheim								
54,00	11	11	Ermetzhofen	Er	54	50	47	44	36	29	23	16	12	6	Ermetzhofen							
60,99	12	12	Steinach b R o d T	St	61	57	54	51	42	36	30	23	19	13	7	Steinach b R o d T						
64,26	13	13	Burgbernheim Bf	Bu	64	60	57	54	45	39	33	26	22	16	10	3	Burgbernheim Bf					
73,36	14	14	Oberdachstetten	On	73	69	66	63	54	48	42	35	31	25	19	12	9	Oberdachstetten				
79,95	15	15	Rosenbach	R	80	76	73	70	61	55	49	42	38	32	26	19	16	7	Rosenbach			
84,57	16	16	Lehrberg	Le	85	81	78	75	66	60	54	47	43	37	31	24	21	12	5	Lehrberg		
92,72	17	17	Ansbach	An	93	89	86	83	74	68	62	55	51	45	39	32	29	20	13	8	Ansbach	

*) Zwischen Würzburg-Zell und Würzburg Hbf nur für Züge gültig, die über die Fernbahn verkehren, Züge von und nach Würzburg Rbf A und E über die Güterbahn oder Züge ab Würzburg-Zell nach Würzburg Rbf E siehe Strecke 029/030, Meldestelle 6 bzw 5.

Strecke 047

Strecke 048

Ansbach — Treuchtlingen

1	2		3	4	5															
Wickl. Ent- fernung km	Betriebsstelle										Entfernung in Kilometern									
	Nummer		Name	Ab- kür- zung																
	Strecke 047	Strecke 048																		
—	1	1	Ansbach	An	Ansbach															
9,21	2	2	Winterscheidbach	Ws	9	Winterscheidbach														
15,82	3	3	Triesdorf	T	16	7	Triesdorf													
21,55	4	4	Altenmuh	A	22	13	6	Altenmuh												
27,72	5	5	Gunzenhausen	G	28	19	12	6	Gunzenhausen											
36,22	6	6	Windsfeld-Dittenheim	Wm	36	27	20	14	8	Windsfeld-Dittenheim										
43,37	7	7	Markt-Berolsheim	B	43	34	27	21	15	7	Markt-Berolsheim									
47,44	8	8	Wettelsheim	Wt	47	38	31	25	19	11	4	Wettelsheim								
51,40	9	9	Treuchtlingen	Tr	51	42	35	29	23	15	8	4	Treuchtlingen							

Miltenberg Hbf – Aschaffenburg

1	2		3	4	5	
Wirkl. Entfernung km	Betriebsstelle					
	Nummer		Name	Abkürzung	Entfernung in Kilometern	
	Strecke 053	Strecke 054				
—	1	1	Miltenberg Hbf	M	Miltenberg Hbf	
3,03	2	2	Kleinheubach	Kh	3 Kleinheubach	
10,56	3	3	Klingenberg (Main)	K	11 8 Klingenberg (Main)	
12,66	4	4	Wörth (Main)	Wm	13 10 2 Wörth (Main)	
13,84	5	5	Erlenbach (Main)	E	14 11 3 1 Erlenbach (Main)	
15,98	6	6	Anschl Götz	gö	16 13 5 3 2 Anschl Götz	
18,03	7	7	Obernburg-Elsfeld	O	18 15 7 5 4 2 Obernburg-Elsfeld	
21,96	8	8	Kleinwallstadt	Kw	22 19 11 9 8 6 4 Kleinwallstadt	
27,22	9	9	Sulzbach (Main)	Su	27 24 16 14 13 11 9 5 Sulzbach (Main)	
29,34	10	10	Obernau	Ob	29 26 18 16 15 13 11 7 2 Obernau	
33,86	11	11	Aschaffenburg Süd	As	34 31 23 21 20 18 16 12 7 5 Aschaffenburg Süd	
36,50	12	12	Aschaffenburg Hbf	A	37 34 26 24 23 21 19 15 10 8 3 Aschaffenburg Hbf	
38,50	13	13	Aschaffenburg Rbf A	Aa	39 36 28 26 25 23 21 17 12 10 5 2 Aschaffenburg Rbf A	

BD Regensburg 26

Strecke 039

Strecke 040

(Nürnberg) – Deining (Oberpf) – Regensburg

1	2		3	4	5											
Wirkl. Ent- fernung km	Betriebsstelle															
	Nummer		Name	Ab- kür- zung	Entfernung in Kilometern											
	Strecke 039	Strecke 040														
—	1	1	Deining (Oberpf)	De	Deining (Oberpf)											
10,05	2	2	Seubersdorf	Sf	10	Seubersdorf										
17,39	3	3	Parsberg	Pb	17	7	Parsberg									
27,84	4	4	Beratzhausen	Be	28	18	11	Beratzhausen								
34,46	5	5	Laaber	Lb	34	24	17	6	Laaber							
41,44	6	6	Undorf	Ud	41	31	24	13	7	Undorf						
44,38	7	7	Etterzhausen	Et	44	34	27	16	10	3	Etterzhausen					
50,36	8	8	Regensburg-Prüfening	Pf	50	40	33	22	16	9	6	Regensburg-Prüfening				
51,24	9	9	Regensburg Rbf E	Rre	51	41	34	23	17	10	7	1	Regensburg Rbf E			
52,67	10	10	Regensburg Rbf A	Rra	53	43	36	25	19	12	9	3	2	Regensburg Rbf A		
54,06	↓ 11	11	Regensburg Hbf	Rh	54	44	37	26	20	13	10	4	3	1	Regensburg Hbf	

Weiter nach Nürnberg siehe Seite 130/131,
Strecke 033/034 ED Nürnberg

Strecke 043

Strecke 044

Regensburg – Plattling

1	2		3	4	5											
Wirkl. Ent- fernung km	Betriebsstelle										Ab- kür- zung	Entfernung in Kilometern				
	Numer		Name	Ab- kür- zung												
	Strecke 043	Strecke 044														
—	1	1	Regensburg Rbf E	Rre	Regensburg Rbf E											
—	2	2	Regensburg Rbf A	Rra	2 Regensburg Rbf A											
—	3	3	Regensburg Hbf	Rh	3 1 Regensburg Hbf											
3,18	4	4	Regensburg Ost	Ros	6 4 3 Regensburg Ost											
4,79	5	5	Abzw Burgweinting	Bu	8 6 5 2 Abzw Burgweinting											
7,77	6	6	Obertraubling	Ot	11 9 8 5 3 Obertraubling											
12,00	7	7	Mangolding	Mg	15 13 12 9 7 4 Mangolding											
16,65	8	8	Moosham (b Regensburg)	Mo	20 18 17 14 12 9 5 Moosham (b Regensburg)											
19,91	9	9	Taimering	Tm	23 21 20 17 15 12 8 3 Taimering											
24,58	10	10	Sünching	Sü	28 26 25 22 20 17 13 8 5 Sünching											
31,13	11	11	Radldorf	Ra	34 32 31 28 26 23 19 14 11 6 Radldorf											
39,72	12	12	Anschl Ziegelei Mayr	zga	43 41 40 37 35 32 28 23 20 15 9 Anschl Ziegelei Mayr											
40,76	13	13	Straubing	St	44 42 41 38 36 33 29 24 21 16 10 1 Straubing											
52,76	14	14	Straßkirchen	Sk	56 54 53 50 48 45 41 36 33 28 22 13 12 Straßkirchen											
59,55	15	15	Stephansposching	So	63 61 60 57 55 52 48 43 40 35 29 20 19 7 Stephansposching											
65,19	16	16	Plattling	Pl	68 66 65 62 60 57 53 48 45 40 34 25 24 12 5 Plattling											

Strecke 045

Strecke 046

Plattling — Passau Hbf

1 Wirkl. Ent- fernung km	2		3		4	5								
	Betriebsstelle					Ab- kür- zung	Entfernung in Kilometern							
	Nummer		Name											
Strecke 045	Strecke 046													
—	1	1	Plattling	Pl	Plattling									
9,30	2	2	Langenisarhofen	Li	9	Langenisarhofen								
15,41	3	3	Osterhofen (Niederbay)	Os	15	6	Osterhofen (Niederbay)							
20,88	4	4	Girching	Gi	21	12	6	Girching						
24,41	5	5	Pleinting	Pn	24	15	9	3	Pleinting					
30,96	6	6	Vilshofen (Niederbay)	Vi	31	22	16	10	7	Vilshofen (Niederbay)				
37,29	7	7	Sandbach (Niederbay)	Sa	37	28	22	16	13	6	Sandbach (Niederbay)			
45,29	8	8	Schalding	Si	45	36	30	24	21	14	8	Schalding		
49,87	9	9	Passau Rbf	Par	50	41	35	29	26	19	13	5	Passau Rbf	
52,37	↓ 10	10	Passau Hbf	Pa	52	43	37	31	28	21	15	7	2	Passau Hbf

Strecke 001

BD Stuttgart 29

Stuttgart Hbf – Kornwestheim ^{Rbf}/_{Pbf} – Mühlacker – Bretten

Strecke 002

Wirkl. Entfernung km	Betriebsstelle		Abkürzung	Entfernung in Kilometern
	Nummer			
	Strecke 001	Strecke 002		
—	1	1 ↑	Stuttgart Hbf *)	Stg Stuttgart Hbf *)
2,84	2	2	Stuttgart Nord Pbf *)	Stn 3 Stuttgart Nord Pbf *)
4,66	3	3	Stg-Feuerbach *)	Fe 5 2 Stg-Feuerbach *)
6,56	4	4	Stg-Zuffenhausen *)	Zu 7 4 2 Stg-Zuffenhausen *)
(7,92)	5	5	Abzw Salzweg	Sa 8 5 3 1 Abzw Salzweg
(9,63)	6	6	Kornwesth. Stw 2/3	Kr2/3 10 7 5 3 2 Kornwesth. Stw 2/3
(10,41)	7	7	Kornwesth. Stw 8/19	Kr8/19 10 7 5 3 — Kornwesth. Stw 8/19
(12,55)	8	8	Kornwesth. Stw 15/16	Kr15/16 13 10 8 6 5 3 3 Kornwesth. Stw 15/16
10,46	9	9	Kornwestheim Pbf *)	Kh 10 7 5 3 2 — Kornwestheim Pbf *)
13,93 (14,85)	10	10	Ludwigsburg Pbf *)	Lu 14 11 9 7 6 5 5 2 4 Ludwigsburg Pbf *)
17,57	11	11	Asperg	Ax 18 15 13 11 10 9 9 6 8 4 Asperg
20,23	12	12	Tamm (Württ)	Tha 20 17 15 13 12 11 11 8 10 6 2 Tamm (Württ)
23,43	13	13	Bietigheim (Württ)	Bm 23 20 18 16 15 14 14 11 13 9 5 3 Bietigheim (Württ)
30,18	14	14	Großsachsenheim	Gs 30 27 25 23 22 21 21 18 20 16 12 10 7 Großsachsenheim
36,12	15	15	Vaihingen (Enz) Nord	Va 36 33 31 29 28 27 27 24 26 22 18 16 13 6 Vaihingen (Enz) Nord
41,04	16	16	Illingen (Württ)	Jg 41 38 36 34 33 32 32 29 31 27 23 21 18 11 5 Illingen (Württ)
46,59	17	17	Mühlacker	Mr 47 44 42 40 39 38 38 35 37 33 29 27 24 17 11 6 Mühlacker
49,52	18	18	Ötisheim	Ot 50 47 45 43 42 41 41 38 40 36 32 30 27 20 14 9 3 Ötisheim
52,63	19	19	Maulbronn West	Mz 53 50 48 46 45 44 44 41 43 39 35 33 30 23 17 12 6 3 Maulbronn West
63,65	20	20	Bretten	Et 64 61 59 57 56 55 55 52 54 50 46 44 41 34 28 23 17 14 11 Bretten

*) Die Strecke 001/002 gilt von Stuttgart Hbf bis Ludwigsburg nur für Fahrten auf den Ferngleisen. Für Fahrten auf den Vorortsgleisen gilt die Strecke 009/010

Strecke 011 →

Stuttgart ^{Hbf}/_{Gbf} — **Stg-Untertürkheim** ^{Gbf}/_{Pbf}

1	2		3		4								
	Betriebsstelle												
	Wirkl. Entfernung km	Nummer		Name	Abkürzung								
Strecke 011		Strecke 012											
—	1	1	Stuttgart Hbf *)	Stg	Stuttgart Hbf *)								
—	2	2	Stuttgart Gbf	Stg	Stuttgart Gbf								
3,41	3	3	Stg-Bad Cannstatt Pbf *)	Ct	3 Stg-Bad Cannstatt Pbf *)								
(6,17)	4	4	Stg-Untertürk. Gbf	Ug	6	3	Stg-Untertürk. Gbf						
6,92	5	5	Stg-Untertürk. Pbf *)	Um	7	4	1	Stg-Untertürk.					
9,34	6	6	Stg-Obertürkheim *)	Om	9	6	3	2	Stg-Obertürk-				
13,21	7	7	Eßlingen (Neckar) *)	Es	13	10	7	6	4	Eßlingen			
19,44	8	8	Altbach	Ach	19	16	13	12	10	6	Altbach		
22,26	9	9	Plochingen	Pl	22	19	16	15	13	9	3	Plo-	
26,67	10	10	Reichenbach (Fils)	Rch	27	24	21	20	18	14	8	5	
31,37	11	11	Ebersbach (Fils)	Ech	31	28	25	24	22	18	12	9	
36,04	12	12	Uhingen	Uh	36	33	30	29	27	23	17	14	
41,46	13	13	Göppingen	Gö	41	38	35	34	32	28	22	19	
45,51	14	14	Eislingen (Fils)	Ei	46	43	40	39	37	33	27	24	
49,81	15	15	Süßen	Sd	50	47	44	43	41	37	31	28	
53,06	16	16	Gingen (Fils)	Gg	53	50	47	46	44	40	34	31	
57,94	17	17	Geislingen (West)	Gw	58	55	52	51	49	45	39	36	
(60,32)	18	18	Eybtal [Kehrbf]	Ey	60	57	54	53	51	47	41	38	
60,69	19	19	Geislingen (Steige)	Gn	61	58	55	54	52	48	42	39	
66,41	20	20	Amstetten (Württ)	Am	66	63	60	59	57	53	47	44	
72,25	21	21	Lonsee	Lo	72	69	66	65	63	59	53	50	
75,35	22	22	Westerstetten	Wst	75	72	69	68	66	62	56	53	
81,39	23	23	Beimerstetten	Bs	81	78	75	74	72	68	62	59	
84,31	24	24	Dornstadt [Lokkehrbf]	Dr	84	81	78	77	75	71	65	62	
92,31	25	25	Ulm Hbf Stellw Nord	Un	92	89	86	85	83	79	73	70	
(93,98)	26	26	Ulm Rbf	Ur	94	91	88	87	85	81	75	72	
93,38	↓ 27	27	Ulm Hbf	Ub	93	90	87	86	84	80	74	71	

*) Die **Strecke 011/012** gilt von Stuttgart Hbf bis Eßlingen (Neckar) **nur für Fahrten auf den Ferngleisen**. Für Fahrten auf den **Vorortsgleisen** gilt die **Strecke 009/010**.

Entfernung in Kilometern

Pbf *)

heim *)

(Neckar) *)

chingen

Reichenbach (Fils)																
4	Ebersbach (Fils)															
9	5	Uhingen														
14	10	5	Göppingen													
19	15	10	5	Eislingen (Fils)												
23	19	14	9	4	Süßen											
26	22	17	12	7	3	Gingen (Fils)										
31	27	22	17	12	8	5	Geislingen (West)									
33	29	24	19	14	10	7	2	Eybtal [Kehrbf]								
34	30	25	20	15	11	8	3	Geislingen (Steige)								
39	35	30	25	20	16	13	8	5	Amstetten (Württ)							
45	41	36	31	26	22	19	14	11	6	Lonsee						
48	44	39	34	29	25	22	17	14	9	3	Westerstetten					
54	50	45	40	35	31	28	23	20	15	9	6	Beimerstetten				
57	53	48	43	38	34	31	26	23	18	12	9	3	Dornstadt [Lokkehrbf]			
65	61	56	51	46	42	39	34	31	26	20	17	11	8	Ulm Hbf Stellw Nord		
67	63	58	53	48	44	41	36	33	28	22	19	13	10	2	Ulm Rbf	
66	62	57	52	47	43	40	35	32	27	21	18	12	9	1	Ulm Hbf	

Strecke 019 →

Ulm Rbf —
Hbf

Wirkl. Ent-fernung km	2		3		4							
	Betriebsstelle											
	Nummer		Name	Ab-kür-zung								
Strecke 019	Strecke 020											
—	1	1	Ulm Rbf	Ur	Ulm Rbf							
1,66	2	2	Ulm Hbf	Ub	2	Ulm Hbf						
4,06	3	3	Bk Ulm-Donautal	—	4	2	Bk Ulm-Donautal					
9,50	4	4	Einsingen	Ein	10	8	6	Einsingen				
12,84	5	5	Erbach (Württ)	Er	13	11	9	3	Erbach (Württ)			
19,70	6	6	Rißtissen-Achstetten	Rn	20	18	16	10	7	Rißtissen-		
24,08	7	7	Laupheim West	Lw	24	22	20	14	11	4	Laupheim	
28,83	8	8	Schemmerberg	Sx	29	27	25	19	16	9	5	
31,71	9	9	Langenschemmern	Ls	32	30	28	22	19	12	8	
35,78	10	10	Warthausen	Wv	36	34	32	26	23	16	12	
38,98	11	11	Biberach (Riß)	Bi	39	37	35	29	26	19	15	
43,30	12	12	Ummendorf	Uf	43	41	39	33	30	23	19	
48,41	13	13	Hochdorf (Riß)	Hx	48	46	44	38	35	28	24	
51,50	14	14	Essendorf	Ef	52	50	48	42	39	32	28	
58,99	15	15	Schussenried	Schd	59	57	55	49	46	39	35	
64,07	16	16	Aulendorf	Au	64	62	60	54	51	44	40	
71,07	17	17	Durlesbach	Du	71	69	67	61	58	51	47	
75,90	18	18	Mochenwangen	Mo	76	74	72	66	63	56	52	
80,62	19	19	Niederbiegen	Nb	81	79	77	71	68	61	57	
85,90	20	20	Ravensburg	Rb	86	84	82	76	73	66	62	
96,64	21	21	Meckenbeuren	Mk	97	95	93	87	84	77	73	
(101,70)	22	22	Abzw Seewald	S	102	100	98	92	89	82	78	
103,02	23	23	Anschl Löwental	Löw	103	101	99	93	90	83	79	
104,44	24	24	Friedrichshafen Gbf	Fg	104	102	100	94	91	84	80	
105,24	25	25	Friedrichshafen Stadt	Fs	105	103	101	95	92	85	81	
106,06	26	26	Friedrichshafen Hafen	FsHf	106	104	102	96	93	86	82	

Friedrichshafen Stadt
Hafen

5

Entfernung in Kilometern

Achstetten

West

Schemmerberg

3														Langenschemmern				
7	4												Warthausen					
10	7	3										Biberach (Riß)						
14	11	7	4								Ummendorf							
19	16	12	9	5						Hochdorf (Riß)								
23	20	16	13	9	4					Essendorf								
30	27	23	20	16	11	7					Schussenried							
35	32	28	25	21	16	12	5					Aulendorf						
42	39	35	32	28	23	19	12	7				Durlesbach						
47	44	40	37	33	28	24	17	12	5			Mochenwangen						
52	49	45	42	38	33	29	22	17	10	5		Niederbiegen						
57	54	50	47	43	38	34	27	22	15	10	5		Ravensburg					
68	65	61	58	54	49	45	38	33	26	21	16	11		Meckenbeuren				
73	70	66	63	59	54	50	43	38	31	26	21	16	5		Abzw Seewald			
74	71	67	64	60	55	51	44	39	32	27	22	17	6		Anschl Löwental			
75	72	68	65	61	56	52	45	40	33	28	23	18	7	1		Friedrichshafen Gbf		
76	73	69	66	62	57	53	46	41	34	29	24	19	8	2	1		Friedrichshafen Stadt	
77	74	70	67	63	58	54	47	42	35	30	25	20	9	3	2	1		Friedrichshafen Hafen

Strecke 035

Bietigheim (Württ) — Heilbronn ^{Hbf}_{Rbf}

Wirkl. Ent-fernung km	2		3			4								
	Betriebsstelle		Name	Ab-kür-zung										
	Strecke 035	Strecke 036												
—	1	1	Bietigheim (Württ)	Bm	Bietigheim (Württ)									
6,41	2	2	Besigheim	Be	6	Besigheim								
8,65	3	3	Walheim (Württ)	Wh	9	3	Walheim (Württ)							
11,77	4	4	Kirchheim (Neckar)	Km	12	6	3	Kirchheim (Neckar)						
17,13	5	5	Lauffen (Neckar)	Ln	17	11	8	5	Lauffen (Neckar)					
23,08	6	6	Nordheim (Württ)	No	23	17	14	11	6	Nordheim (Württ)				
27,42	7	7	Abzw Stw 1 Heilb Rbf	Hra	27	21	18	15	10	4	Abzw			
27,86	8	8	Heilbronn Rbf	Hr	28	22	19	16	11	5	1	Heil-		
29,19(1,33)	9	9	Heilbronn Hbf	H	29	23	20	17	12	6	2	1		
34,78	10	10	Neckarsulm	Nsu	35	29	26	23	18	12	8	7		
38,62	11	11	Bd Friedrichsh-Kochend	Fk	39	33	30	27	22	16	12	11		
40,39	12	12	Bad Friedrichsh.-Jagstfeld	Ja	40	34	31	28	23	17	13	12		
45,45	13	13	Untergriesheim	Ur	45	39	36	33	28	22	18	17		
51,74	14	14	Neudenaу	Nd	52	46	43	40	35	29	25	24		
55,32	15	15	Siglingen	Sy	55	49	46	43	38	32	28	27		
57,72	16	16	Züttlingen	Zü	58	52	49	46	41	35	31	30		
62,44	17	17	Möckmühl	Ml	62	56	53	50	45	39	35	34		
67,78	18	18	Roigheim	Roi	68	62	59	56	51	45	41	40		
71,35	19	19	Sennfeld	Sen	71	65	62	59	54	48	44	43		
74,66	20	20	Adelsheim Ost	Ad	75	69	66	63	58	52	47	46		
78,39	21	21	Osterburken	Os	78	72	69	66	61	55	51	50		
83,06	22	22	Rosenberg (Baden)	Ros	83	77	74	71	66	60	56	55		
86,01	23	23	Hirschlanden	Hln	86	80	77	74	69	63	59	58		
90,17	24	24	Eubigheim	Eu	90	84	81	78	73	67	63	62		
92,52	25	25	Seewiese (Lokkehrbf)	Swi	93	87	84	81	76	70	66	65		
101,14	26	26	Boxberg-Wölchingen	Bw	101	95	92	89	84	78	74	73		
102,97	27	27	Schweigern (Baden)	Sw	103	97	94	91	86	80	76	75		
106,13	28	28	Unterschüpf	Up	106	100	97	94	89	83	79	78		
110,72	29	29	Königshofen (Baden)	Kh	111	105	102	99	94	88	84	83		
113,18	30	30	Lauda	L	113	107	104	101	96	90	86	85		
115,49	31	31	Gerlachsheim	Gl	116	110	107	104	99	93	89	88		
120,02	32	32	Grünsfeld	Gf	120	114	111	108	103	97	93	92		
123,58	33	33	Zimmern	Zi	124	118	115	112	107	101	97	96		
128,77	34	34	Wittighausen	Wit	129	123	120	117	112	106	102	101		
134,33	35	35	Kirchheim (Unterfr)	Ki	134	128	125	122	117	111	107	106		
136,73	36	36	Ladestelle Moos	—	137	131	128	125	120	114	110	109		
140,34	37	37	Geroldshausen	Ge	140	134	131	128	123	117	113	112		
145,71	38	38	Reichenberg (Unterfr)	Rg	146	140	137	134	129	123	119	118		
150,79	39	39	Würzburg-Heidgsf West	Hd	151	145	142	139	134	128	124	123		

Entfernung in Kilometern

Stw 1 Heilb Rbf																												
bronn Rbf																												
Heilbronn Hbf																												
Neckarsulm																												
4	Bd Friedrichsh-Kochend																											
5	1 Bad Friedrichsh.-Jagstfeld																											
10	6	5 Untergriesheim																										
17	13	12	7 Neudena																									
20	16	15	10	3 Siglingen																								
23	19	18	13	6	3 Züttlingen																							
27	23	22	17	10	7	4 Möckmühl																						
33	29	28	23	16	13	10	6 Roigheim																					
36	32	31	26	19	16	13	9	3 Sennfeld																				
40	36	35	30	23	20	17	13	7	4 Adelsheim Ost																			
43	39	38	33	26	23	20	16	10	7	3 Osterburken																		
48	44	43	38	31	28	25	21	15	12	8	5 Rosenberg (Baden)																	
51	47	46	41	34	31	28	24	18	15	11	8	3 Hirschlanden																
55	51	50	45	38	35	32	28	22	19	15	12	7	4 Eubigheim															
58	54	53	48	41	38	35	31	25	22	18	15	10	7	3 Seewiese (Lokkehrbf)														
66	62	61	56	49	46	43	39	33	30	26	23	18	15	11	8	8 Boxberg-Wölchingen												
68	64	63	58	51	48	45	41	35	32	28	25	20	17	13	10	2	2 Schweigern (Baden)											
71	67	66	61	54	51	48	44	38	35	31	28	23	20	16	13	5	3 Unterschüpf											
76	72	71	66	59	56	53	49	43	40	36	33	28	25	21	18	10	8	5 Königshofen (Baden)										
78	74	73	68	61	58	55	51	45	42	38	35	30	27	23	20	12	10	7	2 Lauda									
81	77	76	71	64	61	58	54	48	45	41	38	33	30	26	23	15	13	10	5	3 Gerlachsheim								
85	81	80	75	68	65	62	58	52	49	45	42	37	34	30	27	19	17	14	9	7	4 Grünsfeld							
89	85	84	79	72	69	66	62	56	53	49	46	41	38	34	31	23	21	18	13	11	8	4 Zimmern						
94	90	89	84	77	74	71	67	61	58	54	51	46	43	39	36	28	26	23	18	16	13	9	5 Wittighausen					
99	95	94	89	82	79	76	72	66	63	59	56	51	48	44	41	33	31	28	23	21	18	14	10	5 Kirchheim (Unterfr)				
102	98	97	92	85	82	79	75	69	66	62	59	54	51	47	44	36	34	31	26	24	21	17	13	8	3 Ladestelle Moos			
105	101	100	95	88	85	82	78	72	69	65	62	57	54	50	47	39	37	34	29	27	24	20	16	11	6	3 Geroldshausen		
111	107	106	101	94	91	88	84	78	75	71	68	63	60	56	53	45	43	40	35	33	30	26	22	17	12	9	6 Reichenb(Ufr)	
116	112	111	106	99	96	93	89	83	80	76	73	68	65	61	58	50	48	45	40	38	35	31	27	22	17	14	11	5 Würzb.-Heidings W

