31.5.92 - 22.5.93



NUMÉROS DES TABLEAUX




E
F
G
H
I
1
2
3
4
5
6
7
8
AMSTERDAM (NL)
ROOSENDAAL (NL)
ESSEN
12
TURNHOUT
ANTWERPEN -CENTRAAL
BERCHEM
15
25
LIER
HERENTALS
GEEL
MOL
LOMMEL
NEERPELT
OVERPELT
BOOM
MECHELEN-NEKKERSPOEL
HEIST-OP-DEN-BERG
16
MECHELEN
53a
VILVOORDE
BRUSSEL -NATIONAAL -LUCHTHAVEN
AARSCHOT
35
DIEST
21
GENK
HASSELT
TONGEREN
36
LEUVEN
SCHAARBEEK SCHAERBEEK
-SCHUMAN
-QL. / LW.
-NORD
-CENTRAL
-MIDI
BRUXELLES
BRAINE-L'ALLEUD
NIVELLES
124
140
LUTTRE
WAVRE
OTTIGNIES
LOUVAIN-LA-NEUVE -UNIVERSITE
GEMBLOUX
FLEURUS
144
JEMEPPE-SUR-SAMBRE
AUVELAIS
TAMINES
CHATELET
CHARLEROI-SUD
TIENEN
LANDEN
SINT-TRUIDEN
WAREMME
ANS
LIERS
HERSTAL
LIEGE -PALAIS
VISE
MAASTRICHT (NL)
MAASTRICHT-RANDWYCK (NL)
EIJSDEN (NL)
AACHEN (D)
DÜREN (D)
KÖLN (D)
37
40
BRESSOUX
WELKENRAEDT
EUPEN
LIEGE-GUILLEMINS
VERVIERS-CENTRAL
ANGLEUR
FLEMALLE-HAUTE
STATTE
HUY
ANDENNE
NAMUR
SPA
GERONSTERE
44
43
POULSEUR
RIVAGE
AYWAILLE
TROIS-PONTS
VIELSALM
GOUVY
TROISVIERGES (L)
CINEY
DINANT
WALCOURT
PHILIPPEVILLE
MARIEMBOURG
COUVIN
MARLOIE
JEMELLE
HOUYET
BEAURAING
BERTRIX
LIBRAMONT
BASTOGNE-NORD
ETTELBRUCK (L)
MARBEHAN
ARLON
FLORENVILLE
VIRTON
LUXEMBOURG (L)
130
154
162
166
165
132
125
34
139
161
dpt T 10.114

RELATIONS CADENCÉES

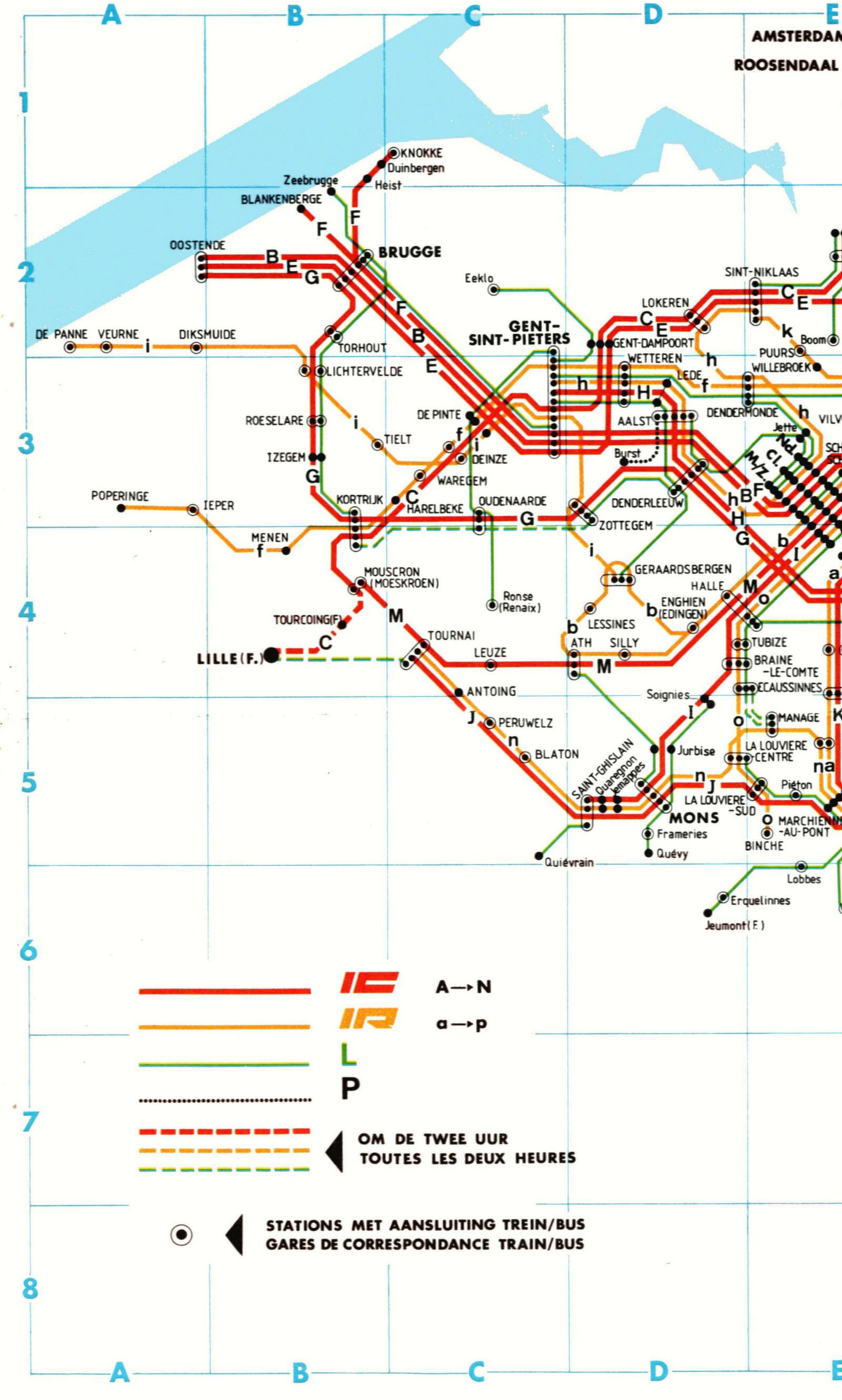

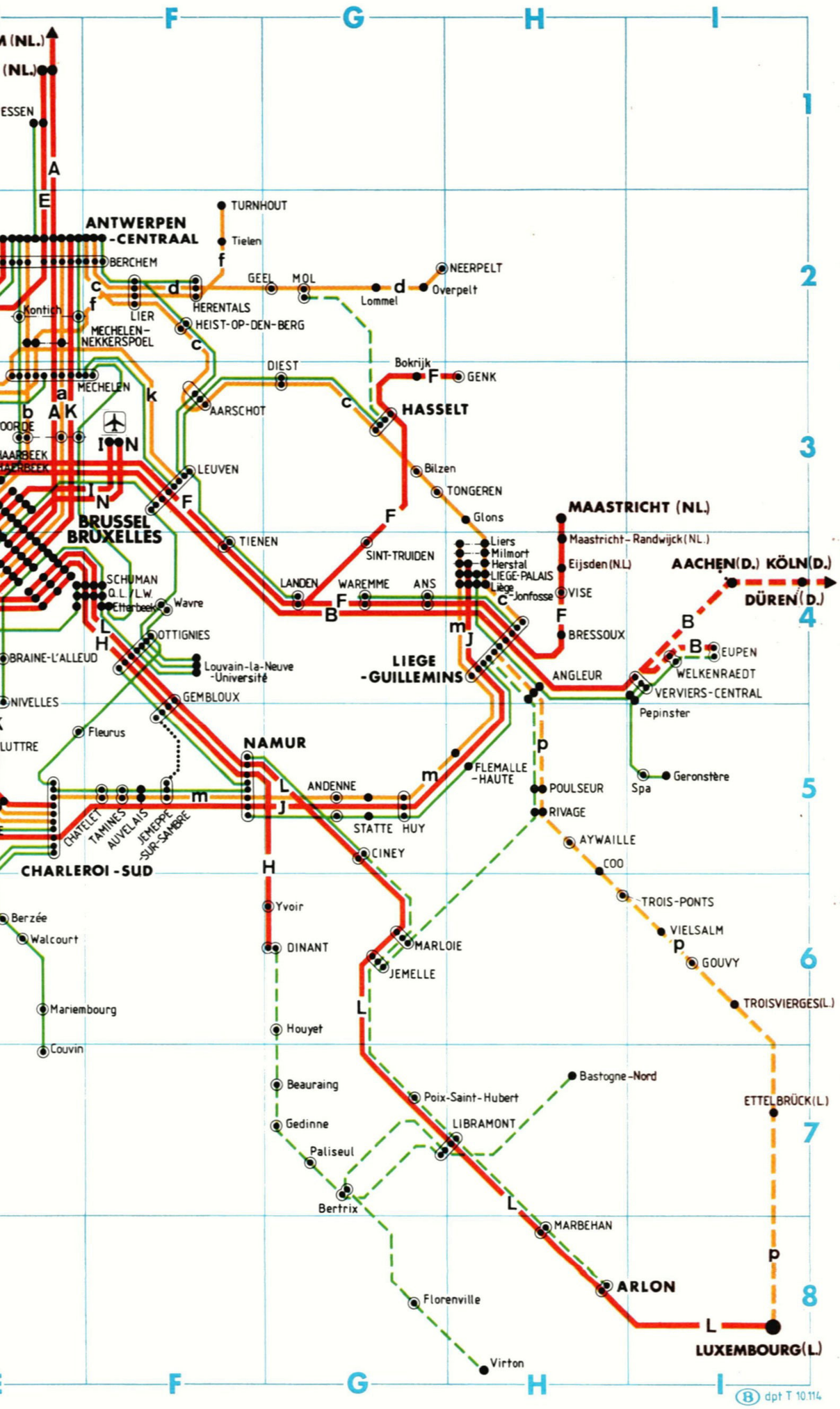
F
G
H
I
1
2
3
4
5
6
7
8
(NL.)
(NL.)
ESSEN
ANTWERPEN -CENTRAAL
BERCHEM
Kontich
MECHELEN-NEKKERSPOEL
MECHELEN
LIER
HERENTALS
HEIST-OP-DEN-BERG
TURNHOUT
Tielen
GEEL
MOL
Lommel
NEERPELT
Overpelt
DIEST
AARSCHOT
Bokrijk
GENK
HASSELT
Bilzen
TONGEREN
Glons
LEUVEN
BRUSSEL BRUXELLES
TIENEN
SINT-TRUIDEN
LANDEN
WAREMME
ANS
Liers
Milmort
Herstal
LIEGE-PALAIS
Liège-Jonfosse
MAASTRICHT (NL.)
Maastricht-Randwijck (NL.)
Eijsden (N.L.)
VISE
BRESSOUX
AACHEN (D.)
KÖLN (D.)
DÜREN (D.)
EUPEN
WELKENRAEDT
VERVIERS-CENTRAL
Pepinster
Spa
Geronstère
ANGLEUR
LIEGE -GUILLEMINS
FLEMALLE-HAUTE
POULSEUR
RIVAGE
AYWAILLE
COO
TROIS-PONTS
VIELSALM
GOUVY
TROISVIERGES (L.)
ETTELBRÜCK (L.)
SCHUMAN
Wavre
OTTIGNIES
Louvain-la-Neuve -Université
BRAINE-L'ALLEUD
GEMBLOUX
NIVELLES
Fleurus
NAMUR
ANDENNE
STATTE
HUY
CINEY
CHATELET
TAMINES
AUVELAIS
JEMEPPE-SUR-SAMBRE
CHARLEROI-SUD
Berzée
Walcourt
Mariembourg
Couvin
Yvoir
DINANT
Houyet
Beauraing
Gedinne
Paliseul
Bertrix
Florenville
Virton
MARLOIE
JEMELLE
Poix-Saint-Hubert
LIBRAMONT
Bastogne-Nord
MARBEHAN
ARLON
LUXEMBOURG (L.)
dpt T 10.114

1992

JANUARI / JANVIER

①	M/L		6	13	20	27
②	D/M		7	14	21	28
③	W/M	1	8	15	22	29
④	D/J	2	9	16	23	30
⑤	V/V	3	10	17	24	31
⑥	Z/S	4	11	18	25	
⑦	Z/D	5	12	19	26	

FEBRUARI / FÉVRIER

①	M/L		3	10	17	24
②	D/M		4	11	18	25
③	W/M		5	12	19	26
④	D/J		6	13	20	27
⑤	V/V		7	14	21	28
⑥	Z/S	1	8	15	22	29
⑦	Z/D	2	9	16	23	

MAART / MARS

①	M/L		2	9	16	23	30
②	D/M		3	10	17	24	31
③	W/M		4	11	18	25	
④	D/J		5	12	19	26	
⑤	V/V		6	13	20	27	
⑥	Z/S		7	14	21	28	
⑦	Z/D	1	8	15	22	29	

APRIL / AVRIL

①	M/L		6	13	20	27
②	D/M		7	14	21	28
③	W/M	1	8	15	22	29
④	D/J	2	9	16	23	30
⑤	V/V	3	10	17	24	
⑥	Z/S	4	11	18	25	
⑦	Z/D	5	12	19	26	

MEI / MAI

①	M/L		4	11	18	25	
②	D/M		5	12	19	26	
③	W/M		6	13	20	27	
④	D/J		7	14	21	28	
⑤	V/V	1	8	15	22	29	
⑥	Z/S	2	9	16	23	30	
⑦	Z/D	3	10	17	24	31	

JUNI / JUIN

①	M/L	1	8	15	22	29
②	D/M	2	9	16	23	30
③	W/M	3	10	17	24	
④	D/J	4	11	18	25	
⑤	V/V	5	12	19	26	
⑥	Z/S	6	13	20	27	
⑦	Z/D	7	14	21	28	

JULI / JUILLET

①	M/L		6	13	20	27
②	D/M		7	14	21	28
③	W/M	1	8	15	22	29
④	D/J	2	9	16	23	30
⑤	V/V	3	10	17	24	31
⑥	Z/S	4	11	18	25	
⑦	Z/D	5	12	19	26	

AUGUSTUS / AOÛT

①	M/L		3	10	17	24	31
②	D/M		4	11	18	25	
③	W/M		5	12	19	26	
④	D/J		6	13	20	27	
⑤	V/V		7	14	21	28	
⑥	Z/S	1	8	15	22	29	
⑦	Z/D	2	9	16	23	30	

SEPTEMBER / SEPTEMBRE

①	M/L		7	14	21	28
②	D/M	1	8	15	22	29
③	W/M	2	9	16	23	30
④	D/J	3	10	17	24	
⑤	V/V	4	11	18	25	
⑥	Z/S	5	12	19	26	
⑦	Z/D	6	13	20	27	

OKTOBER / OCTOBRE

①	M/L		5	12	19	26
②	D/M		6	13	20	27
③	W/M		7	14	21	28
④	D/J	1	8	15	22	29
⑤	V/V	2	9	16	23	30
⑥	Z/S	3	10	17	24	31
⑦	Z/D	4	11	18	25	

NOVEMBER / NOVEMBRE

①	M/L		2	9	16	23	30
②	D/M		3	10	17	24	
③	W/M		4	11	18	25	
④	D/J		5	12	19	26	
⑤	V/V		6	13	20	27	
⑥	Z/S		7	14	21	28	
⑦	Z/D	1	8	15	22	29	

DECEMBER / DÉCEMBRE

①	M/L		7	14	21	28
②	D/M	1	8	15	22	29
③	W/M	2	9	16	23	30
④	D/J	3	10	17	24	31
⑤	V/V	4	11	18	25	
⑥	Z/S	5	12	19	26	
⑦	Z/D	6	13	20	27	

☼ 31.V.1992; 29.VI.1992 → 30.VIII.1992; 6, 7, 8, 13, 14, 20, 21, 27, 28.VI.1992; 10, 11, 12.IV.1993; 20, 21, 22.V.1993. — Rijperiode van de toeristentreinen. Période de circulation des trains touristiques.

▲ 29.VI.1992 → 30.VIII.1992; 28.XII.1992 → 31.XII.1992; 21.V.1993. — Jaarlijkse vakantie. Congés annuels.

● Schoolvakantie: zal kenbaar gemaakt worden in de stations.
Vacances scolaires: seront affichées dans les gares.

Periode dat het spoorboekje niet geldig is.
Période dans laquelle l'indicateur n'est pas valable.

1993

JANUARI / JANVIER

①	M/L		4	11	18	25
②	D/M		5	12	19	26
③	W/M		6	13	20	27
④	D/J		7	14	21	28
⑤	V/V	1	8	15	22	29
⑥	Z/S	2	9	16	23	30
⑦	Z/D	3	10	17	24	31

FEBRUARI / FÉVRIER

①	M/L	1	8	15	22	
②	D/M	2	9	16	23	
③	W/M	3	10	17	24	
④	D/J	4	11	18	25	
⑤	V/V	5	12	19	26	
⑥	Z/S	6	13	20	27	
⑦	Z/D	7	14	21	28	

MAART / MARS

①	M/L	1	8	15	22	29
②	D/M	2	9	16	23	30
③	W/M	3	10	17	24	31
④	D/J	4	11	18	25	
⑤	V/V	5	12	19	26	
⑥	Z/S	6	13	20	27	
⑦	Z/D	7	14	21	28	

APRIL / AVRIL

①	M/L		5	12	19	26
②	D/M		6	13	20	27
③	W/M		7	14	21	28
④	D/J	1	8	15	22	29
⑤	V/V	2	9	16	23	30
⑥	Z/S	3	10	17	24	
⑦	Z/D	4	11	18	25	

MEI / MAI

①	M/L		3	10	17	24	31
②	D/M		4	11	18	25	
③	W/M		5	12	19	26	
④	D/J		6	13	20	27	
⑤	V/V		7	14	21	28	
⑥	Z/S	1	8	15	22	29	
⑦	Z/D	2	9	16	23	30	

JUNI / JUIN

①	M/L		7	14	21	28
②	D/M	1	8	15	22	29
③	W/M	2	9	16	23	30
④	D/J	3	10	17	24	
⑤	V/V	4	11	18	25	
⑥	Z/S	5	12	19	26	
⑦	Z/D	6	13	20	27	

JULI / JUILLET

①	M/L		5	12	19	26
②	D/M		6	13	20	27
③	W/M		7	14	21	28
④	D/J	1	8	15	22	29
⑤	V/V	2	9	16	23	30
⑥	Z/S	3	10	17	24	31
⑦	Z/D	4	11	18	25	

AUGUSTUS / AOÛT

①	M/L		2	9	16	23	30
②	D/M		3	10	17	24	31
③	W/M		4	11	18	25	
④	D/J		5	12	19	26	
⑤	V/V		6	13	20	27	
⑥	Z/S		7	14	21	28	
⑦	Z/D	1	8	15	22	29	

SEPTEMBER / SEPTEMBRE

①	M/L		6	13	20	27
②	D/M		7	14	21	28
③	W/M	1	8	15	22	29
④	D/J	2	9	16	23	30
⑤	V/V	3	10	17	24	
⑥	Z/S	4	11	18	25	
⑦	Z/D	5	12	19	26	

OKTOBER / OCTOBRE

①	M/L		4	11	18	25
②	D/M		5	12	19	26
③	W/M		6	13	20	27
④	D/J		7	14	21	28
⑤	V/V	1	8	15	22	29
⑥	Z/S	2	9	16	23	30
⑦	Z/D	3	10	17	24	31

NOVEMBER / NOVEMBRE

①	M/L		1	8	15	22	29
②	D/M		2	9	16	23	30
③	W/M		3	10	17	24	
④	D/J		4	11	18	25	
⑤	V/V		5	12	19	26	
⑥	Z/S		6	13	20	27	
⑦	Z/D		7	14	21	28	

DECEMBER / DÉCEMBRE

①	M/L		6	13	20	27
②	D/M		7	14	21	28
③	W/M	1	8	15	22	29
④	D/J	2	9	16	23	30
⑤	V/V	3	10	17	24	31
⑥	Z/S	4	11	18	25	
⑦	Z/D	5	12	19	26	

① ..... ⑦ Maandag - lundi ..... Zondag - dimanche.

Rode cijfers: Zon- en feestdagen: 1 januari, Paasmaandag, 1 mei, Hemelvaartsdag, Pinkstermaandag, 21 juli, 15 augustus, 11 november, 25 december.

Chiffres rouges: Dimanches et jours fériés: 1er janvier, lundi de Pâques, 1er mai, Ascension, lundi de Pentecôte, 21 juillet, 15 août, 11 novembre, 25 décembre.

Brugdagen / Jours de pont: 20.VII.1992 / 21.V.1993.

CONVENTIONELE TEKENS		SIGNES CONVENTIONNELS	ZEICHEN-ERKLÄRUNG		CONVENTIONAL SYMBOLS
Interstedelijke trein	IC-IR	Train intervilles	Städteschnellzug	IC-IR	Interurban train
Stoptrein	L	Omnibus	Nahverkehrszug	L	Slow train
Piekuurtrein	P	Train d'heure de pointe	Zug des Spitzenverkehrs	P	Peak hour train
Toeristentrein	T	Train touristique	Touristikzug	T	Tourist train
Aankomstuur van de trein	O	Heure d'arrivée du train	Ankunft	O	Arrival time of the train
Trein met toeslag	:	Train à supplément	Zuschlagpflichtige Züge	:	Supplement train
Euro City trein	EC	Train Euro City	Euro City-Züge	EC	Euro City train
Internationale trein	INT	Train international	Internationaler Zug	INT	International train
Niet op zaterdagen, zon- en feestdagen	Ⓐ	Pas les samedis, dimanches et jours fériés	Nicht Samstags, Sonn- und Feiertags	Ⓐ	Not on saturdays, sundays and holidays
Niet op zaterdagen	Ⓑ	Pas les samedis	Nicht Samstags	Ⓑ	Not on saturdays
Op zaterdagen, zon- en feestdagen	Ⓒ	Les samedis, dimanches et jours fériés	Samstags, Sonntags und Feiertags	Ⓒ	Saturdays, sundays and holidays
Op zon- en feestdagen	†	Les dimanches et jours fériés	Sonn- und Feiertags	†	Sundays and holidays
Niet op zon- en feestdagen	⚒	Pas les dimanches et jours fériés	Nicht Sonn- und Feiertags	⚒	Not on sundays and holidays
Maandag ..... zondag	①···⑦	Lundi ..... dimanche	Montag ..... Sonntag	①···⑦	Monday ..... sunday
Niet tijdens de jaarlijkse vakantieperiode	▲	Pas pendant les congés annuels	Nicht während dem Jahresurlaub	▲	Not during the period of annual holidays
Niet tijdens de schoolvakantie	●	Pas pendant les vacances scolaires	Nicht während den Schulferien	●	Not during school holidays
Rijperiode van de toeristentrein	✲	Période de circulation des trains touristiques	Zeitspanne in der die Touristikzüge verkehren	✲	Period of tourist train traffic

IC/IR STATIONS — GARES IC/IR

A

Aachen-Hauptbahnhof	IC B
Aalst	IC H IR h
Aarschot	IR c
Acren	IR b
Amsterdam-Centraal Station	IC A
Andenne	IR m
Angleur	IR p
Ans	IC F
Antoing	IR n
Antwerpen-Centraal	IC A IC C IC E IC K IR a IR b IR c IR d
Arlon	IC L
Ath	IC M IR b
Auvelais	IR m
Aywaille	IR p

B

Balegem-Dorp	IR i
Balegem-Zuid	IR i
Belsele	IR h
Berchem	IC A IC C IC E IC K IR a IR b IR c IR d
Bilzen	IR c
Binche	IR o
Bissegem	IR f
Blankenberge	IC F
Blaton	IR n
Bokrijk	IC F
Bornem	IR k
Bracquegnies	IR n
Braine-l'Alleud	IR a
Braine-le-Comte	IC I IR o
Bressoux	IC F
Brugge	IC B IC E IC F IC G
Bruxelles-Central/ Brussel-Centraal	IC A IC B IC F IC G IC H IC I IC K IC L IC M IC N IR a IR b IR h IR o
Bruxelles-Midi/ Brussel-Zuid	IC A IC B IC F IC G IC H IC I IC K IC L IC M IR a IR b IR h IR o

G

Galmaarden	IR b
Geel	IR d
Gembloux	IC H IC L
Genk	IC F
Gent-Dampoort	IC C IC E
Gent-Sint-Pieters	IC B IC C IC E IC F IC H IR f IR h IR i
Geraardsbergen	IR b IR i
Glons	IR c
Godarville	IR n
Godinne	IC H
Gontrode	IR i
Gouvy	IR p
Gouy-lez-Piéton	IR n

H

Halle	IR b IR o
Harelbeke	IR f
Hasselt	IC F IR c
Havré	IR n
Heist	IC F
Heist-op-den-Berg	IR c
Herentals	IR d IR f
Herne	IR b
Herseaux	IC M
Herstal	IC J IR c IR m
Houraing	IR b
Huy	IC J IR m

I

Ieper	IR f
Izegem	IC G

J

Jambes	IC H
Jemappes	IC I IR n
Jemelle	IC L
Jemeppe-sur-Sambre	IR m

K

Kiewit	IC F

N

Namur	IC H IC J IC L IR m
Neerpelt	IR d
Nimy	IR n
Nivelles	IC K IR a

O

Obourg	IR n
Oostende	IC B IC E IC G
Ottignies	IC H IC L
Oudenaarde	IC G
Overpelt	IR d

P

Papignies	IR b
Péruwelz	IR n
Pont-à-Celles	IR n
Poperinge	IR f
Poulseur	IR p
Puurs	IR k

Q

Quaregnon	IC I IR n

R

Rebaix	IR b
Rivage	IR p
Roeselare	IC G
Roosendaal (NL)	IC A IC E
Rotterdam-Centraal Station (NL)	IC A
Roubaix (F)	IC C
Roux	IR n

S

Saint-Ghislain	IC I IR n
Schaerbeek/ Schaarbeek	IC I IC M IR o
Scheldewindeke	IR i

Bruxelles-Nord/ Brussel-Noord — IC A B F G H I K L M N; IR a b h o
Brussel Nationaal-Luchthaven/Aéroport — IC N I
Bruxelles-Q.-L/ Brussel L.-W. — IC H L
Bruxelles-Schuman/ Brussel-Schuman — IC H L

C

Charleroi-Sud — IC J K; IR a m n
Châtelet — IR m
Ciney — IC L
Comines — IR f
Coo — IR p
Courcelles-Motte — IR n
Croix-l'Allumette — IC C
Croix-Wasquehal — IC C

D

Deinze — IR f i
Denderleeuw — IC G H; IR h
Dendermonde — IR f h
Den Haag-Hollands Spoor (NL) — IC A
De Panne — IR i
De Pinte — IR f i
Diepenbeek — IR c
Diest — IR c
Diksmuide — IR i
Dinant — IC H
Dordrecht (NL) — IC A
Duinbergen — IC F
Düren — IC B

E

Écaussinnes — IR o
Edingen — IR b
Eijsden (NL) — IC F
Enghien — IR b
Essen — IC E
Ettelbrück (L) — IR p
Eupen — IC B

F

Flémalle-Haute — IR m
Knokke — IC F
Koksijde — IR i
Köln-Hauptbahnhof (D) — IC B
Komen — IR f
Kortemark — IR i
Kortrijk — IC C G; IR f

L

La Louvière-Centre — IR n o
La Louvière-Sud — IC J; IR o
Landen — IC F
Lede — IR h
Leiden (NL) — IC A
Lessines — IR b
Leuven — IC B F; IR k
Leuze — IC M
Leval — IR o
Libramont — IC L
Lichtervelde — IR i
Liedekerke — IR h
Liège-Guillemins — IC B F J; IR c m p
Liège-Jonfosse — IC J; IR c m
Liège-Palais — IC J; IR m
Lier — IR c d f
Lierde — IR i
Liers — IR c m
Lille (F) — IC C
Lokeren — IC C E; IR h
Lommel — IR d
Lustin — IC H
Luttre — IR a n
Luxembourg (L) — IC L; IR p

M

Maastricht (NL) — IC F
Maastricht-Randwyck (NL) — IC F
Manage — IR n
Marbehan — IC L
Marchienne-au-Pont — IC K; IR a n
Marloie — IC L
Mechelen — IC A K; IR a b f k
Mechelen-Nekkerspoel — IR a b f
Melle — IR i
Menen — IR f
Merelbeke — IR i
Milmort — IR c m
Moeskroen — IC C M
Mol — IR d
Mons — IC I J; n
Moortsele — IR i
Mouscron — IC C M
Schiphol (NL) — IC A
Silly — IR b
Sinaai — IR h
Sint-Niklaas — IC C E; IR h k
Sint-Truiden — IC F
Soignies — IC I
Statte — IR m

T

Tamines — IR m
Temse — IR k
Thieu — IR n
Tielen — IR f
Tielt — IR i
Tienen — IC F
Tollembeek — IR b
Tongeren — IR c
Torhout — IC G
Tourcoing (F) — IC C
Tournai — IC J M; IR n
Trois-Ponts — IR p
Troisvierges (L) — IR p
Tubize — IR o
Turnhout — IR f

V

Verviers-Central — IC B
Veurne — IR i
Viane-Moerbeke — IR b
Vielsalm — IR p
Vilvoorde — IR a b
Visé — IC F

W

Waregem — IR f
Waremme — IC F
Welkenraedt — IC B
Wervik — IR f
Wetteren — IR f h
Wevelgem — IR f
Willebroek — IR k

Y

Yvoir — IC H

Z

Zele — IR h
Zottegem — IC G; IR i

ALGEMENE INLICHTINGEN:

Nederlandse tekst
vanaf blz. 11.

Samen met dit spoorboekje ontvangt U een bladwijzer.

INFORMATIONS GÉNÉRALES:

Texte français
à partir de la page 41.

Vous recevrez avec cet indicateur un signet.

ALLGEMEINE INFORMATIONEN:

Deutscher Text
ab Seite 71.

Zusammen mit diesem Kursbuch erhalten Sie ein Lesezeichen.

GENERAL INFORMATION:

English text
from p. 101.

This timetable includes a bookmark.

B -DAGTRIPS

Nieuw in 1992!

- EURO DISNEY te Marne-la-Vallée (Frankrijk),
- ANTWERPEN 3 x ANDERS,
- EURO SPACE CENTER te Redu,
- HET AQUARIUM «DUBUISSON»
  EN HET ZOOLOGISCH MUSEUM te Luik,
- HET WASSENBEELDMUSEUM te Brussel,
- DE BRUSSELSE KEUKEN.

B EXCURSIONS

Nouveautés 1992!

- EURO DISNEY à Marne-la-Vallée (France),
- ANVERS VU SOUS UN AUTRE ANGLE,
- EURO SPACE CENTER à Redu,
- AQUARIUM «DUBUISSON»
  ET MUSÉE DE ZOOLOGIE à Liège,
- LE MUSÉE DE CIRE de Bruxelles,
- LA CUISINE BRUXELLOISE.

trein
+ fiets

61
verhuurstations!

136
inleveringstations!

Prijs per dag: 130 F



train
+ vélo

61
gares de location!

136
gares de restitution!

Prix par jour: 130 F

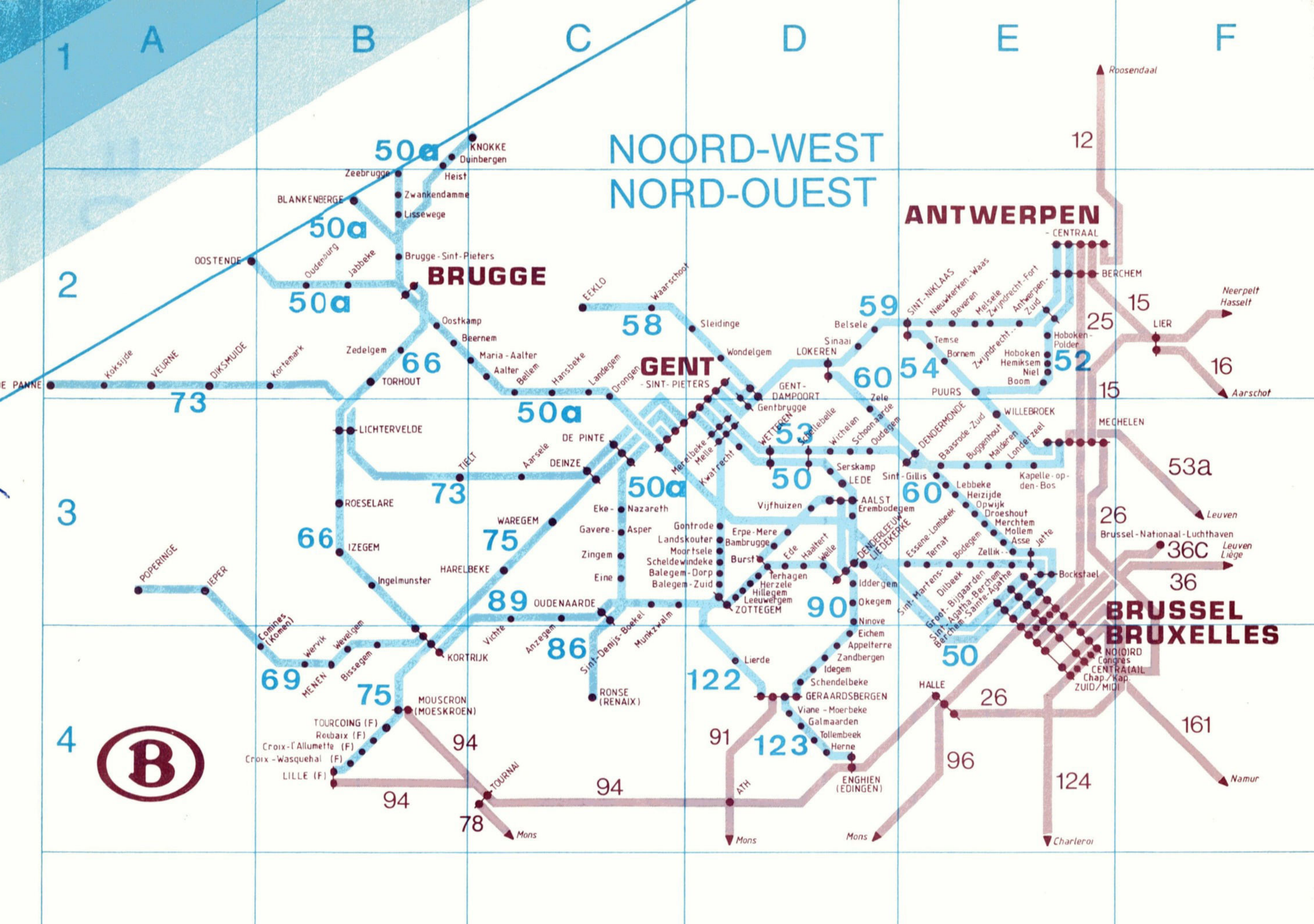

NOORD-WEST
NORD-OUEST
BRUGGE
GENT
ANTWERPEN
BRUSSEL
BRUXELLES
KNOKKE
Duinbergen
Heist
Zeebrugge
Zwankendamme
Lissewege
BLANKENBERGE
OOSTENDE
Oudenburg
Jabbeke
Brugge-Sint-Pieters
Oostkamp
Beernem
Maria-Aalter
Aalter
Bellem
Hansbeke
Landegem
Drongen
Zedelgem
TORHOUT
Koksijde
VEURNE
DIKSMUIDE
Kortemark
LICHTERVELDE
ROESELARE
IZEGEM
Ingelmunster
POPERINGE
IEPER
Comines (Komen)
Wervik
Wevelgem
MENEN
Bissegem
KORTRIJK
MOUSCRON (MOESKROEN)
TOURCOING (F)
Roubaix (F)
Croix-l'Allumette (F)
Croix-Wasquehal (F)
LILLE (F)
TOURNAI
Mons
TIELT
Aarsele
DEINZE
DE PINTE
WAREGEM
HARELBEKE
OUDENAARDE
Vichte
Anzegem
Sint-Denijs-Boekel
Munkzwalm
RONSE (RENAIX)
Eke-Nazareth
Gavere-Asper
Zingem
Eine
EEKLO
Waarschoot
Sleidinge
Wondelgem
GENT-SINT-PIETERS
Gentbrugge
GENT-DAMPOORT
Merelbeke
Melle
Kwatrecht
Gontrode
Landskouter
Moortsele
Scheldewindeke
Balegem-Dorp
Balegem-Zuid
Erpe-Mere
Bambrugge
Burst
Ede
Haaltert
Welle
Terhagen
Herzele
Hillegem
Leeuwergem
ZOTTEGEM
Lierde
Belsele
Sinaai
LOKEREN
Zele
WETTEREN
Schellebelle
Wichelen
Schoonaarde
Oudegem
Serskamp
LEDE
Vijfhuizen
AALST
Erembodegem
DENDERLEEUW
LIEDEKERKE
Iddergem
Okegem
Ninove
Eichem
Appelterre
Zandbergen
Idegem
Schendelbeke
GERAARDSBERGEN
Viane-Moerbeke
Galmaarden
Tollembeek
Herne
ENGHIEN (EDINGEN)
ATH
Mons
SINT-NIKLAAS
Nieuwkerken-Waas
Beveren
Melsele
Zwijndrecht-Fort
Antwerpen-Zuid
Temse
Bornem
Zwijndrecht
PUURS
DENDERMONDE
Baasrode-Zuid
Buggenhout
Malderen
Londerzeel
Sint-Gillis
Lebbeke
Heizijde
Opwijk
Droeshout
Merchtem
Mollem
Asse
Jette
Zellik
Essene-Lombeek
Ternat
Bodegem
Sint-Martens-Dilbeek
Groot-Bijgaarden
Sint-Agatha-Berchem
Berchem-Sainte-Agathe
Bockstael
Hoboken-Polder
Hoboken
Hemiksem
Niel
Boom
WILLEBROEK
Kapelle-op-den-Bos
Roosendaal
CENTRAAL
BERCHEM
LIER
Neerpelt
Hasselt
Aarschot
MECHELEN
Leuven
Brussel-Nationaal-Luchthaven
Leuven
Liège
NO(O)RD
Congres
CENTRA(A)L
Chap./Kap.
ZUID/MIDI
HALLE
Charleroi
Namur
50a
66
73
75
89
86
58
59
60
54
52
53
50
90
122
123
12
15
25
16
53a
26
36C
36
161
124
96
91
94
78
B

Regionale kaarten – Cartes régionales

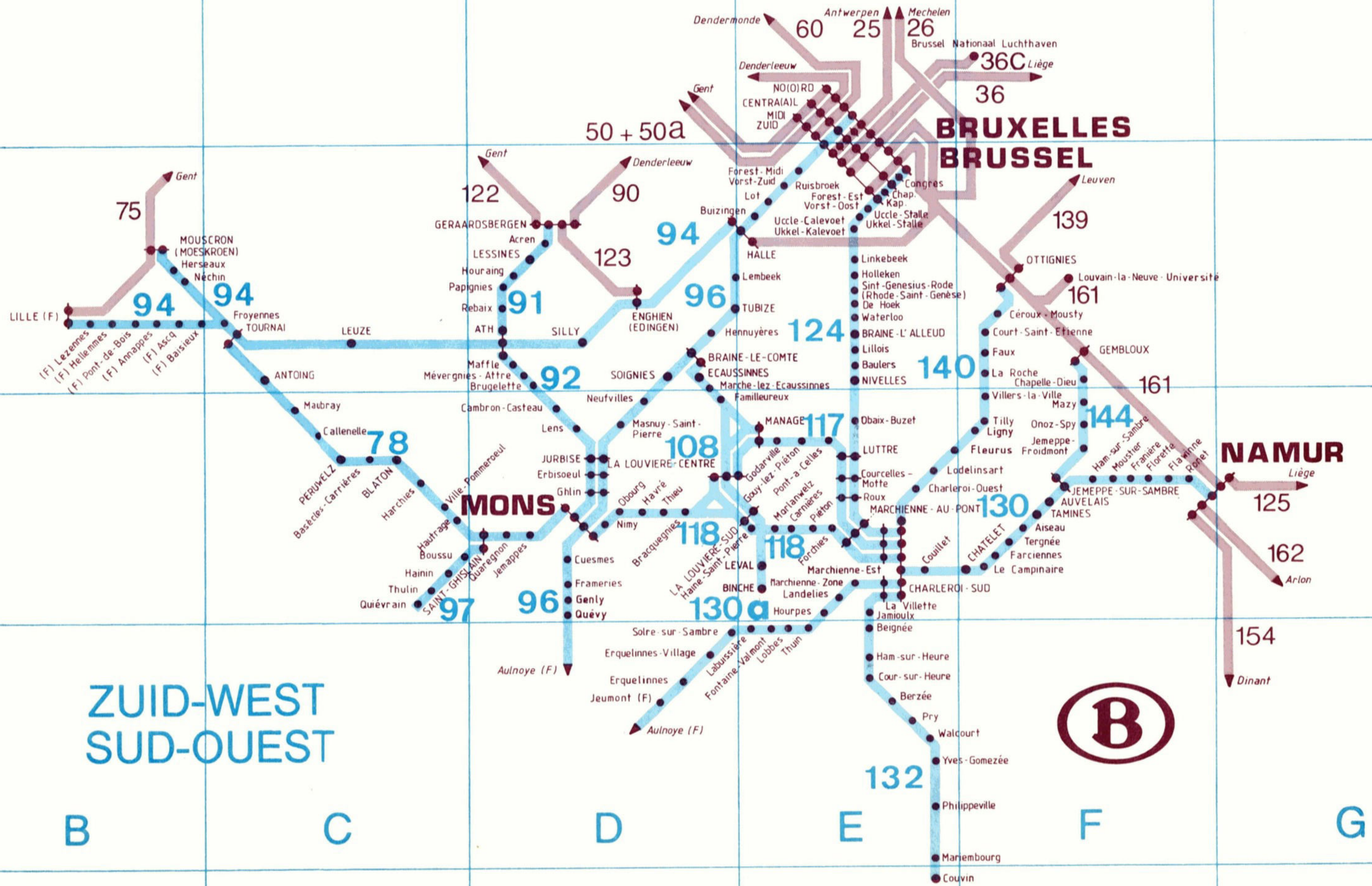

D E F G H I

NOORD-OOST
NORD-EST

Regionale kaarten – Cartes régionales

1 2 3 4 5

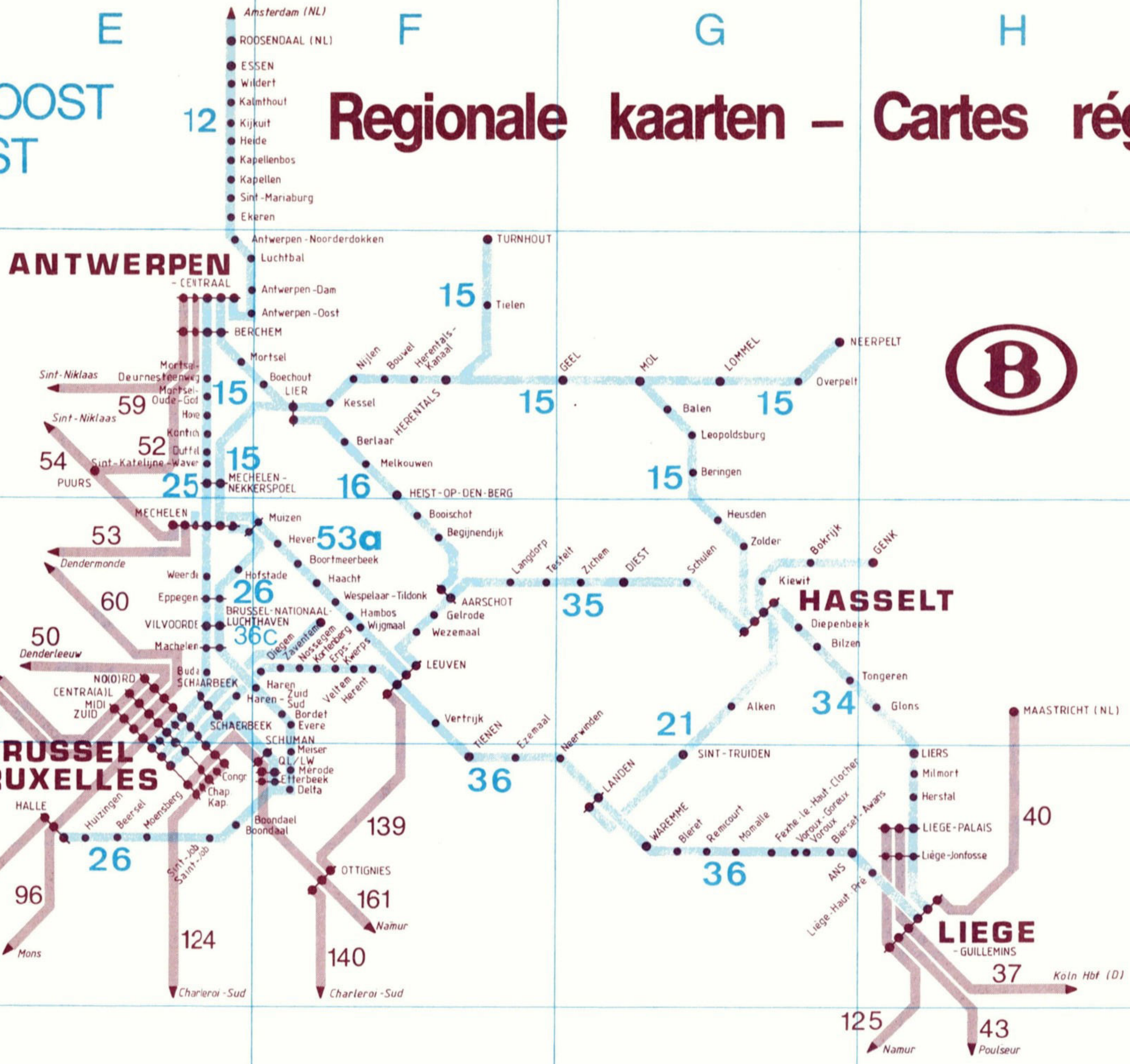

ZUID-OOST
SUD-EST

B

Dendermonde
Antwerpen
Mechelen
Aarschot
Denderleeuw
Gent
Halle
Halle
Charleroi-Sud
Charleroi-Sud
Landen
Hasselt
Landen
Eijsden (NL)
MAASTRICHT (NL)
Maastricht-Randwyck (NL)
VISE
AACHEN (D)
DÜREN (D)
KÖLN-Hbf (D)
Louvain-la-Neuve-Université
Beuzet
Saint-Denis-Bovesse
Rhisnes
JEMEPPE-SUR-SAMBRE
Jambes
Lustin
Godinne
Yvoir
DINANT
Anseremme
Gendron-Celles
Houyet
Beauraing
Pondrôme
Vonêche
Gedinne
Graide
Carlsbourg
Paliseul
Bertrix
Florenville
Pin
Virton
Jambes-Est
Dave-Saint-Martin
Naninne
Sart-Bernard
Courrière
Assesse
Florée
Natoye
CINEY
Leignon
Chapois
Haversin
Aye
Marche-les-Dames
Namêche
Sclaigneaux
Amay
Ampsin
HUY
STATTE
Bas-Oha
ANDENNE
Château-de-Seilles
Haute-Flône
Hermalle-sous-Huy
Engis
Flémalle-Haute
Ougrée
Jemeppe-sur-Meuse
Flémalle-Grande
Pont-de-Seraing
Sclessin
Tilleur
Grupont
Poix-Saint-Hubert
LIBRAMONT
Neufchâteau
Bastogne-Nord
Bastogne-Sud
Marche-en-Famenne
Melreux-Hotton
Barvaux
Bomal
Sy
Hamoir
Comblain-la-Tour
Comblain-au-Pont
Rivage
POULSEUR
Esneux
Hony
Méry
Tilff
LIEGE-PALAIS
Liège-Jonfosse
LIEGE-GUILLEMINS
BRESSOUX
ANGLEUR
Chênée
Trooz
Fraipont
Nessonvaux
WELKENRAEDT
Dolhain-Gileppe
Verviers-Palais
VERVIERS-CENTRAL
Pepinster
Pepinster-Cité
Juslenville
Theux
Franchimont
Spa
Géronstère
EUPEN
AYWAILLE
Coo
TROIS-PONTS
VIELSALM
GOUVY
TROISVIERGES (L)
ETTELBRÜCK (L)
LUXEMBOURG (L)
MARBEHAN
Habay
Stockem
Viville
ARLON
MARLOIE
JEMELLE
Forrières
Transcription error
Transcription error
Transcription error

Ⓑ -DAGTRIPS

DE Ⓑ-DAGTRIP-FORMULE
HEEFT ALLES
OM TE BEKOREN:

- een gevarieerde keuze
- zachte prijzen
- dagtrips voor scholieren,
  leerlingen, jongeren
  en senioren
  (vanaf 60 jaar)

AARZEL NIET:

vraag inlichtingen
in het station!

Welkom in het spoorboekje. Van papier, want er bestaat nu ook een spoorboekje op diskette. Onze informatiebureaus gebruiken het. Zo worden zelfs uw meest ingewikkelde vragen in een mum van tijd beantwoord.

U weet dat er heel wat veranderingen op til zijn bij de NMBS. Het programma voor de vernieuwing van het spoorwegnet is uit de startblokken en we werken volop aan de komst van de TGV. Doel van deze twee projecten : u een kwaliteitsdienst aanbieden en de samenleving toelaten mobieler te zijn, zonder de levenskwaliteit aan te tasten.

In 1991 werd onze wil om steeds aantrekkelijkere reisformules uit te brengen, met succes bekroond. Steeds meer mensen nemen de trein. Wij danken u hiervoor.

We zijn gestart met een grootschalige actie om de stations op te knappen. Het onthaal zal er bij winnen en dankzij verbeterde informatie zal u gemakkelijker de weg naar uw trein vinden. Hierop verderbouwend, werd ook het aanbod vereenvoudigd en versoepeld. Met het weekendbiljet kan u nu van vrijdag tot zondag vertrekken en van zaterdag tot maandag terugkeren. Het uur kiest u zelf. Ook de formule „Een dag te...” laat u toe te vertrekken wanneer u wil (u moet wel op dezelfde dag terugkeren).

Verder denken we ook aan de dienstverlening voor en na uw treinrit. 227 gratis parkings staan tot uw beschikking. En 50 betalende parkings (u kan per dag betalen of een abonnement nemen).

Meer dan ooit willen we dat de trein op het ritme van uw behoeften rijdt. En we willen op deze manier verder gaan. Want we weten dat u onze inspanning op prijs stelt.

Etienne SCHOUPPE,

Gedelegeerd Bestuurder.

Inhoud

VOUWBLAD **Kaart met de nummers van de dienstregelings-tabellen/kalender/conventionele tekens**

BLZ. 3 **Bons**

BLZ. 6 **Regiokaarten**

BLZ. 13 **Nieuw**

BLZ. 16 **Gebruiksaanwijzing**

BLZ. 16 • Waar neem ik de trein? – Naar welk station rijd ik?

BLZ. 17 • Ik stel mijn reisweg op!

BLZ. 19 • Om hoe laat kan ik vertrekken? – Wanneer kom ik aan?

BLZ. 22 **Reisformules en -voorwaarden**

BLZ. 22 • Gewone biljetten

BLZ. 23 • Biljetten tegen verminderde prijs

BLZ. 28 • Treinkaarten

BLZ. 30 • Toeristentreinkaarten

BLZ. 31 • De „Passen"

BLZ. 33 **Prijzen**

BLZ. 33 • Biljetten

BLZ. 33 • Treinkaarten

BLZ. 34 • Verhuur van fietsen en tandems

BLZ. 34 • Parkeren

BLZ. 35 **Voorzieningen in de stations**

BLZ. 37 **Opvang van minder-validen en blinden**

BLZ. 39 **Enkele raadgevingen**

BLZ. 132 **Waar inlichtingen nemen?**

BLZ. 137 **Lijst van de stations**

BLZ. 178 **Pictogrammenlijst**

BLZ. 181 **Dienstregeling van alle treinen**

VOUWBLAD **Lijst van de IC-IR -stations/kaart van de klokvaste verbindingen**

Nieuw

• IC - IR treinen

- De laatavond-IC van Schaarbeek naar Doornik (IC **M** *772*) rijdt door naar Moeskroen (aankomst 23.15).

- De IR **f** van Turnhout (21.31) naar Kortrijk (23.34) rijdt ook op zaterdag. Dit geldt eveneens voor de IR **k** tussen Leuven (21.45) en Sint-Niklaas (22.43).

• L- en P-treinen

- 's Morgens komt er een nieuwe **L**-trein van Namen (7.03) naar Ottignies (7.36).

- De **L**-trein van Landen (21.55) naar Leuven (22.21) rijdt voortaan elke dag en gaat door naar Hasselt via Aarschot.

- In de week (Ⓐ), leggen we 's avonds een nieuwe **P**-trein in tussen Gent-Sint-Pieters en Brugge.

- Uit Hoei (7.01) vertrekt er elke dag van de week (Ⓐ) een **P**-trein naar Namen en Brussel. Die trein stopt in Statte en Andenne en rijdt in het toeristisch seizoen verder naar Oostende.

- Op vrijdag zorgen we in de namiddag voor een bijkomende piekuurtrein tussen Brussel-Zuid en Dendermonde.

- Er rijdt in de week (Ⓐ) een nieuwe **P**-trein van Antwerpen-Centraal (18.44) naar Sint-Niklaas (19.14).

- Voor de studerende jeugd hebben we op het einde van de middag een nieuwe trein van Geraardsbergen naar Edingen. Uiteraard niet tijdens de jaarlijkse vakantie (▲).

- Op woensdagmiddag rijden er voor de schoolgaande jongeren twee treinen meer: één van Mechelen naar Sint-Niklaas en één van Brugelette naar Aat.

- Alle **P**-treinen tussen Gent-Sint-Pieters en Kortrijk (in beide richtingen) stoppen voortaan in De Pinte.

- Op weekdagen (Ⓐ) laten we de eerste trein van Knokke naar Brugge nog zowat 10 minuten vroeger rijden; hierdoor komt er een aansluiting met de IC **B**.

- In Sint-Genesius-Rode stopt er om 17.34 een **P**-trein van Schaarbeek naar Châtelet (via Brussel-Schuman en Leopoldswijk).

- Een piekuurtrein van Etterbeek naar Gent-Sint-Pieters krijgt Kwatrecht en Melle als bijkomende stop.

• Toeristentreinen

(De rijperiode van de treinen is aangegeven op het vouwblad vooraan in het spoorboekje)

- De snelle weekendverbinding Jemelle – Blankenberge blijft, maar die trein vertrekt voortaan uit Aarlen en stopt in Marbehan en Libramont.

- In de week (Ⓐ) komt er een nieuwe verbinding Blankenberge – Hasselt via Leuven en Aarschot. In het weekend is de laatavond-toeristentrein Blankenberge (20.00) – Brussel-Noord verlengd tot Leuven.

- Een nieuwe rechtstreekse trein verbindt Brussel met Walibi (Bierges) op zaterdagen, zon- en feestdagen.

- De laatste IC **F** Knokke/Blankenberge – Brugge rijdt in de week (Ⓐ) door naar Brussel.

- Eveneens in de week (Ⓐ) is er een rechtstreekse verbinding van Turnhout via Mechelen en Gent-Sint-Pieters naar Blankenberge en terug.

- Er komt een toeristentrein bij van Antwerpen naar Blankenberge en terug in de week (Ⓐ).

- 's Avonds in het weekend rijdt er een trein van De Panne naar Gent-Sint-Pieters, met aansluiting naar Brussel/Luik en Antwerpen.

• Brugdagen

- Op maandag 20 juli 1992 (dag vóór de Nationale Feestdag) en op vrijdag 21 mei 1993 (dag na Hemelvaartsdag) vallen sommige **P**-treinen uit (niet alleen deze met ▲).
  De lijst van die treinen wordt in de betrokken stations uitgehangen.

• Lijn 97 – Saint-Ghislain – Quiévrain

- De reistijd tussen Saint-Ghislain en Quiévrain zal zes minuten langer zijn ten gevolge van grote elektrificatiewerken.

Gebruiksaanwijzing

1.

Waar neem ik de trein? (station van vertrek)
Naar welk station rijd ik? (station van bestemming)

- Van bladzijde 137 tot 176 vind ik de alfabetische lijst van alle **Belgische stations** met de **volgende informatie**:

  - de afkorting IC-IR (zie vouwblad achterin).

  - de **geografische ligging** volgens de coördinaten A-1 tot J-8 waarmee ik het station kan terugvinden op:

    — de tabelnummerkaart (vouwblad voorin);

    — de regiokaarten (bladzijde 6 tot 9);

    — de kaart met de klokvaste verbindingen (vouwblad achterin).

  - **bereikbaarheid:**

    — er stoppen bussen aan het station;

    — parkeerplaats voor auto's en/of stelplaatsen voor fietsen en bromfietsen.

  - **voorzieningen in de stations:**

    — verzending van bagage;

    — buffet;

    — restaurant;

    — voorzieningen voor minder-validen (zie ook bladzijde 37).

- Een voorbeeld: **Gent-Sint-Pieters.**

  In de alfabetische lijst van de stations (bladzijde 137 tot 176) staan de volgende inlichtingen:

IC-IR	in het station stoppen IC-IR-treinen
C-3	geografische ligging (zie kaarten)
50, 50a, 53, 58, 59, 73, 75, 86, 122	het station komt voor in elke van die dienstregelings-tabellen (bladzijde 303 tot 339, 342 tot 347, 358 tot 371, 386 tot 399, 410 tot 413, 478 tot 481)
091/22 57 21	telefoonnummers van het station

busaansluitingen gewaarborgd

parkeergelegenheid voor auto's tegen betaling

fietsenstalling tegen betaling — kosteloze fietsenstalling

er wordt bagage verzonden

buffet

restaurant

voor minder-validen is een rolstoel kosteloos beschikbaar

station met verhoogde perrons (= weinig hoogteverschil tussen perron en trein)

verplaatsbare invalidenhelling beschikbaar

station met personeel

Aangezien achter Gent-Sint-Pieters de afkorting IC-IR staat, vind ik bovendien in de lijst op de laatste bladzijde de treinen die dit station bedienen : **IC B, IC C, IC E, IC F, IC H, IR f, IR h, IR i.**

Ik kan ook de brochure „1001 klokvaste verbindingen" raadplegen, die me samen met het spoorboekje werd overhandigd.

2. Nu ik de stations van vertrek en bestemming ken, stel ik mijn reisweg op!

- Ik kijk op de **tabelnummerkaart** (vouwblad voorin) waarop alle spoorverbindingen staan volgens de dienstregelingstabellen (bladzijde 181 tot 583).

  De kaart is geruit om de stations gemakkelijker te kunnen terugvinden.

  Voorbeeld : Antwerpen bevindt zich in het vak E-2.

  De alfabetische lijst (bladzijde 137 tot 176) zegt me waar elk station op de kaart ligt (E-2 in ons voorbeeld).

- Ik kijk ook op de **kaart van de klokvaste verbindingen** (vouwblad achterin) waardoor ik een precies beeld krijg van het aanbod :

  — IC = rode lijnen
  — IR = gele lijnen
  — L = groene lijnen

  } (zie ook **3.**).

De **P**-treinen zijn met een zwarte stippellijn aangeduid op de lijnen waar ze het enige aanbod vormen (tijdens de piekuren).

Ik **moet** overstappen wanneer de lijn die ik op de kaart volg:

— **van kleur** of
— **van letter verandert.**

Ik kijk dan of ik de keus heb tussen een **rechtstreekse verbinding** en een **verbinding met tussenstations.**

De twee mogelijkheden kunnen interessant zijn.

- Er zijn **verschillende reiswegen** mogelijk!

  Ik mag vrij mijn reisweg kiezen als ik zo **sneller** ter bestemming kom. Als ik mijn reis niet onderbreek, hoef ik geen toeslag te betalen.

- Hierna kan ik de **dienstregelingstabellen** raadplegen (bladzijde 181 tot 583).

  - De vette of lichte druk van de tabelnummers duidt de rijrichting aan.

    Voorbeeld: **161** = Brussel – Namen
    161 = Namen – Brussel

  - In het schema boven de tabel staan de volgende stations van de betrokken lijn.

    Voorbeeld:

123 **123**

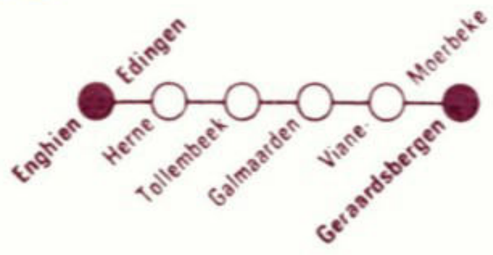

Opmerking: de volle bolletjes ● betekenen dat er trein/bus-aansluitingen zijn.

  - De tabel bevat de *volgende inlichtingen:*

    — boven elke kolom, de *kenmerken* van de trein:

      – type (IC, IR, ...) zie ook **3.**;
      – treinnummer;
      – symbool voor de rijdagen of -periodes (zie **3.**).

    — *rechte letters:* de *stations* die op de lijn liggen;

    — *cursieve (blauwe) letters:* de *aansluitingsstations* en het nummer van de tabel waarop ik ze kan terugvinden;

    — de *vertrekuren* van de trein; de tijd met het *symbool* O ervoor is het aankomstuur.

⚠ Soms kan een trein vertrekken en/of aankomen in een station dat **niet op dezelfde** dienstregelingstabel staat. In dat geval staat dit station *cursief* en in het *blauw* gedrukt maar is de dienstregeling gewoon (en in het bruin) gedrukt.

3. Ik ken de dienstregelingstabel(len). Om hoe laat kan ik vertrekken en wanneer kom ik aan?

- **Treinen die om het uur rijden** (soms om de twee uur):

IC zorgt voor snelle verbindingen tussen de grote steden van het land. De meeste treinen bedienen daarenboven KEULEN, RIJSEL, LUXEMBURG of ROOSENDAAL.

IR interregiotreinen die een groter aantal plaatsen in het land bedienen.

L stoptreinen die alle halten aandoen, behalve enkele waar alleen forenzentreinen (P-treinen) stoppen.

- **Aanvullende treinen:**

P bijkomende verbindingen tijdens de piekuren.

T toeristentreinen die tijdens het toeristische seizoen bepaalde stations bedienen (kust/Ardennen).

INT internationale treinen; sommige mogen ook in binnenverkeer worden genomen.

Twee concrete voorbeelden

Ik reis van Kortrijk naar Aalst

- In de alfabetische lijst van de stations (blz. 137 tot 176) staat:

Kortrijk	IC-IR	B-4	66, 69, 75, 89
Aalst	IC-IR	D-3	50, 82, 90

- Kortrijk en Aalst worden dus door IC-IR-treinen bediend, wat bevestigd wordt door de lijst op het vouwblad achterin:

Kortrijk	**C, f**
Aalst	**H, h**

- Op de kaart van de klokvaste verbindingen, eveneens op het vouwblad achterin, zie ik onmiddellijk welke treinen ik moet nemen:
  - de IC **C** of de IR **f** van Kortrijk tot Gent-Sint-Pieters en daarna de IC **H** of de IR **h** van Gent-Sint-Pieters tot Aalst;
  - uit de IC-IR-dienstregelingstabellen (in de brochure „1001 vaste verbindingen") kies ik de treinen die me het best passen.

Ik reis van Turnhout naar Beveren

- In de alfabetische lijst van de stations (blz. 137 tot 176) staat:

Turnhout	IC-IR	F-2	15
Beveren		E-2	59

- De IC-IR-treinen bedienen dus wel Turnhout maar niet Beveren.
- Met de tabelnummerkaart op het vouwblad voorin bepaal ik de volgende reisweg:

  lijn 15 van Turnhout tot Berchem en verder 59 tot Beveren.

- In de dienstregelingstabellen (blz. 181 tot 583) kies ik dan de gewenste treinen.

Opgelet! In de loop van het jaar kunnen sommige dienstregelingen veranderen. Belangrijke wijzigingen worden soms in de pers meegedeeld. Bovendien zijn bijvoegsels bij het spoorboekje GRATIS verkrijgbaar in de betrokken stations.

- **Wanneer rijdt de trein?**

	geen opmerking; rijdt alle dagen
Ⓐ	rijdt alle dagen **behalve** op zaterdagen, zon- en feestdagen
Ⓑ	rijdt alle dagen **behalve** op zaterdagen
©	rijdt op zaterdagen, zon- en feestdagen
⚒	rijdt alle dagen **behalve** op zon- en feestdagen
†	rijdt op zon- en feestdagen
①	rijdt op maandag
②	rijdt op dinsdag
③	rijdt op woensdag
④	rijdt op donderdag
⑤	rijdt op vrijdag
⑥	rijdt op zaterdag
⑦	rijdt op zondag

rijdt op bepaalde dagen of tijdens bepaalde periodes:

☼	rijperiode van de toeristentreinen (zie vouwblad voorin)
▲	niet tijdens de jaarlijkse vakantie
●	niet tijdens de schoolvakantie

Reisformules en -voorwaarden

Hierna volgt een algemeen overzicht van de aangeboden reisformules.

Prijsvoorbeelden vindt u op het einde van de rubriek.

Het aanbod geldt uitsluitend in binnenlands verkeer, behalve indien het uitdrukkelijk anders is vermeld.

Gewone biljetten

Er bestaan biljetten voor een enkele reis (enkeltjes) en biljetten voor een heen- en terugreis (retourtjes).

- **Geldigheid**

  — De enkele reis of de heenreis moet plaatsvinden op de datum die op het biljet staat. TERUGREIZEN MOET NOG DEZELFDE DAG.

  — Maar u kunt uw biljet al 5 DAGEN VAN TEVOREN KOPEN als u aan het loket de reisdatum opgeeft.

- **Prijs**

  Een retourbiljet kost het dubbele van een biljet enkele reis.

- **Kinderen**

  — Kinderen beneden 6 jaar reizen **kosteloos**. Ten hoogste 4 kinderen mogen een volwassene kosteloos vergezellen.

  — Kinderen van 6 tot 11 jaar reizen tegen halve prijs.

  — Vanaf 12 jaar betalen ze de normale prijs.

- **Voorverkoop van biljetten**

  U kunt vooraf een reeks van 20 kaartjes, uitsluitend enkeltjes, voor eenzelfde verbinding kopen.

  Bij aankoop worden alleen de datum van uitgifte, het traject, de rijtuigklas en de prijs op de biljetten voorgedrukt.

U moet zo'n biljet invullen vóór u op het perron komt en er voluit, met onuitwisbare inkt, het volgende op vermelden:

— dag van de week;
— datum;
— maand (het jaartal NIET);
— het woord „HEEN" voor een reis in de richting die op het biljet is gedrukt;
— het woord „TERUG" voor een reis in de omgekeerde richting.

Wenst u nadere inlichtingen?

Zie blz. 132 tot 135 ***Telefoneer ons dan!***

Biljetten tegen verminderde prijs

Een handvol tips

om zo goedkoop mogelijk te reizen!

Meermanstarief

- **Principe**

— alleen voor retourtjes;
— 40 % korting vanaf de 3e km voor een ALLEENREIZENDE of voor één persoon van een groepje van maximum 6;
— 60 % korting vanaf de 3e km voor de overige leden van zo'n groepje;
— u betaalt ten hoogste 2 maal de prijs voor 150 km.

- **Belangrijk**

Om dit meermanstarief te kunnen genieten, moeten alle leden van het groepje SAMEN reizen, zowel heen als terug.

- **Wanneer, waar, hoe?**

— Er worden u heel wat mogelijkheden geboden.

Weekendbiljet

Elk weekend verkrijgbaar. De heenreis (verplicht op de datum die op het biljet staat) moet beginnen tussen vrijdag en zondag. De terugreis moet aanvangen tussen zaterdag en maandag. Heen en terug op één dag is dus mogelijk op zaterdag of op zondag.

Verkoop: het hele jaar door.

Voorbeelden: Retourbiljet 2e klas
Zone Gent – Blankenberge (112 km heen en terug)
1 persoon: **260 fr**

Zone Antwerpen – Kortrijk (214 km heen en terug)
2 personen: **790 fr samen**

Deinze – Zone Hasselt (302 km heen en terug)
3 personen: **1.460 fr samen** (maximumprijs)

Biljet voor „Een dag aan zee / Een dag in de Ardennen"

Tijdens de vakantieperiode (de terugreis dezelfde dag vóór middernacht).

Geldig voor stations aan de kust of in de Ardennen.

Voorbeelden: **Een dag aan zee:** Retourbiljet 2e klas (*)
Lichtervelde – Oostende (90 km)
1 persoon: **220 fr**

Geraardsbergen – Blankenberge (184 km)
2 personen: **690 fr samen**
3 personen: **980 fr samen**

Een dag in de Ardennen: Retourbiljet 2e klas
Zone Antwerpen – Dinant (258 km heen en terug)
3 personen: **1.290 fr samen**

Zone Gent – Spa (372 km heen en terug)
3 personen: **1.460 fr samen** (maximumprijs)

(*) Het biljet is bij de heenreis uitsluitend geldig voor het gekozen kuststation. De terugreis is evenwel mogelijk vanuit de stations Koksijde, De Panne, Oostende, Blankenberge, Zeebrugge, Heist, Duinbergen of Knokke.

Evenementenbiljet

Er is altijd wel ergens iets te doen: een tentoonstelling, een feest, een culturele bijeenkomst, een sportwedstrijd enz.

Misschien kunt u er wel naartoe tegen het meermanstarief.

Vraag inlichtingen in het station of bij de organisatoren.

Groepstarief (vanaf 7 personen)

Om de speciale korting voor groepen te genieten, moet u uiterlijk 5 werkdagen vóór de reisdatum aan het vertrekstation een schriftelijke aanvraag richten.

Vraag inlichtingen in een station.

Reductiekaarten

- **Principe**

  Houders van een reductiekaart kunnen biljetten tegen verminderde prijs kopen.

- **Belangrijk**

  Vergeet nooit uw kaart, want dan is uw biljet niet geldig.

- **Wanneer, waar, hoe, welke kaarten?**

  Keus te over!

Persoonlijke kaarten voor rechthebbenden

Als u zo'n reductiekaart hebt gekregen wegens diensten aan het vaderland, geniet u vaak nog andere voordelen in de trein. Vraag inlichtingen bij de instelling die u de kaart heeft uitgereikt of in een station.

Reductiekaart tegen een vaste prijs

Met deze kaart kunt u gedurende één maand een onbeperkt aantal biljetten 1e of 2e klas kopen tegen halve prijs (geen reductie op de minimumprijs).

Prijs: **550 fr** voor beide rijtuigklassen.

Internationale kaarten en biljetten

- **Principe**

Met veel internationale reisformules reist u ook voordeliger in België.

Het overzicht hierna is niet volledig, zodat u best ook het Spoorboekje Buitenland inkijkt.

Wenst u het Spoorboekje Buitenland gratis te ontvangen?

Vooraan in het spoorboekje zit een geschenkbon!

- **Waar, wanneer, hoe?**

Ook hier keus te over.

Benelux-Tourrailkaart

Geldig bij vertrek uit elk station van de Belgische, Nederlandse en Luxemburgse spoorwegen.

De geldigheidsduur bedraagt 17 dagen.

Uit die 17 dagen kiest u er 5 waarop u telkens vrij kunt reizen op alle lijnen van de drie spoorwegnetten.

Vraag inlichtingen in een station of een erkend reisbureau.

Benelux-Weekendbiljet

Dit retourbiljet is geldig bij vertrek uit elk station van de Belgische, Nederlandse en Luxemburgse spoorwegen waar internationale treinen stoppen.

Kortingen: 25 % als u alleen reist of voor één persoon van een groepje van maximum 6; 50 % voor de andere personen van het groepje.

Elk weekend:

— heenreis: tussen donderdag 16 u. en zondag 24 u.;
— terugreis: van zaterdag 0 u. tot maandag 24 u.

Railtour-Minitrips en Ⓑ-Dagtrips

- **Principe**

  Kant-en-klaarprodukt inclusief treinreis tegen verminderde prijs, eventuele reservering, toeristische evenementen en verblijf in een hotel.

- **Waar, wanneer, hoe?**

  Ⓑ-Dagtrips

  Uitstappen per trein tegen verminderde prijs, gecombineerd met een of meer toeristische evenementen.

  Bezoeken aan attracties, zoals de waterval van Coo, de Zoo van Antwerpen, de grotten van Han, het domein Planckendael, Heizelvlakte (Imax, Atomium, Mini Europe, Océade), enz.

  Geldt ook voor steden als Brussel, Gent, Brugge, Namen, Luik enz. en voor een groot aantal musea.

  Folders zijn gratis verkrijgbaar in de stations.

  Railtour-Minitrips

  Kant-en-klaarreizen met verblijf in een hotel. De Railtour-Minitrips staan voor kwaliteitsreizen naar tal van bestemmingen in Europa.

  Folders zijn gratis verkrijgbaar in de stations.

Trein + Fiets

Het hele jaar door verhuurt de NMBS in een aantal stations van toeristische streken fietsen en tandems. Ze mogen in een aantal andere stations ingeleverd worden.

Treinreizigers kunnen ze ook van tevoren reserveren.

Er zijn speciale voorwaarden voor groepen (met groepsbiljet).

- **Verhuurstations**

  • Aalst • Aarschot • Aat • Andenne • Bastenaken • Bertrix • Blankenberge • Blaton • Bomal • Brugge • Ciney • Deinze • Dendermonde • De Pinte • Dinant • Eeklo • Eigenbrakel • Essen • Eupen • Gedinne • Genk • Gent-Sint-Pieters • Genval • Geraardsbergen • Groenendaal • Hasselt • Herentals • Hoei • Ieper • Jemelle • Knokke • Kortrijk • Leuven • Leuze • Lier • Lobbes • Lokeren • Londerzeel • Marbehan • Mariembourg • Melreux-Hotton • Mol • Namen • Nijvel • Oostende • Oudenaarde • Poix-Saint-Hubert • Poperinge • Puurs • Ronse • 's-Gravenbrakel • Sint-Niklaas • Sint-Truiden • Spa • Trois-Ponts • Turnhout • Verviers • Veurne • Vielsalm • Virton • Walcourt • Zottegem •

Treinkaarten

Als u geregeld met de trein wenst te reizen, is er altijd wel een geschikte treinkaart. Onze treinkaarten „op maat" zijn bovendien heel goedkoop.

- **Principe**

  Met de meeste treinkaarten kunt u op een bepaald traject of op het hele net een onbeperkt aantal reizen afleggen in 1e of 2e klas.

- **Belangrijk**

  — Vraag uw treinkaart 4 dagen van tevoren in een willekeurig station van het net. U kunt altijd trein en bus of NMBS/VVM combineren (gemengde NMBS/VVM-treinkaart).
  — Denk er bij de aanvraag om dat u uw identiteitsfoto bijvoegt.
  — Een treinkaart heeft altijd een bepaalde geldigheidsduur en moet tijdig verlengd worden. Vergeet dat dus niet!

- **Wanneer, waar, hoe, welke treinkaart?**

Schooltreinkaart (ook voor één heen- en terugreis per week)

Voor 1 maand, 3 maanden, 10 maanden of 1 jaar.

Ze wordt alleen uitgereikt aan leerlingen en studenten onder 30 jaar, voor het traject tussen een station naar keuze en het station in de nabijheid van de onderwijsinstelling.

Vraag inlichtingen in de school of in een station.

Trajecttreinkaart

Voor 1 week, 1 maand, 3 maanden of 1 jaar.

Geldig voor een traject tussen twee of meer stations.

Voorbeelden:

Treinkaarten 2e klas	Traject		School-treinkaart
	1 week	1 maand	1 maand
Tongeren – zone Hasselt (26 km)	**555**	**2.050**	**1.520**
St.-Truiden – zone Leuven (43 km)	**760**	**2.820**	**2.090**
Zone Hasselt – zone Leuven (54 km)	**850**	**3.140**	**2.320**
St.-Truiden – zone Brussel (76 km)	**1.025**	**3.790**	**2.810**
Zone Hasselt – zone Brussel (87 km)	**1.095**	**4.050**	**3.000**

Nettreinkaart

Voor 1 maand, 3 maanden of 1 jaar.

Geldig op het hele NMBS-net.

Bedrijfstreinkaart

Enkel voor bedrijven die in het Belgisch Handelsregister zijn ingeschreven en voor VZW's waarvan de statuten in het Belgisch Staatsblad gepubliceerd werden. Alle personeelsleden van het bedrijf of de VZW mogen deze treinkaart gebruiken.

Geldig op het hele NMBS-net.

Agglomeratietreinkaart

Geldig voor alle ritten en voor alle stations binnen eenzelfde agglomeratie.

Maximum 10 ritten binnen een periode van 2 maanden.

Prijzen:

	2e klas	1e klas
Antwerpen Brussel Charleroi Gent Luik	**230 fr**	**350 fr**

MTB-treinkaart

Voor 1 of 12 maanden.

Geldig op de lijnen van de MIVB – NMBS – TEC – DE LIJN van de agglomeraties van Antwerpen, Brussel, Charleroi, Gent en Luik.

Met die treinkaart (enkel 2e klas) kunt u binnen een van de agglomeraties vrij reizen met metro, tram, bus en trein. Ze mag niet als aanvulling op een ander vervoerbewijs van de NMBS gebruikt worden.

• Toeristentreinkaarten

Ⓑ-*Tourrailkaart*

Geldig bij vertrek vanuit elk Belgisch station.

De geldigheidsduur bedraagt 17 dagen. U kiest 5 dagen (uit de 17) waarop u vrij over het hele net kunt reizen.

Het hele jaar door te koop.

Prijs:

	2e klas	1e klas
— Van 6 tot 25 jaar	**1.350**	**2.030**
— Vanaf 26 jaar	**1.800**	**2.700**

• De „Passen"

De „Passen" zijn kaarten waarmee in België tegen uiterst voordelige prijzen kan worden gereisd. Ze worden het hele jaar door verkocht en zijn bestemd voor verschillende categorieën van gebruikers.

Type kaart	Gebruiksvoorwaarden	Prijs
Go Pass	1. voor alle **jongeren** van 12 tot en met 25 jaar; 2. 8 enkele reizen in 2e klas; 3. niet op naam; 4. zes maanden geldig; 5. te gebruiken na 8 uur (behalve op zaterdagen, zon- en feestdagen, **en** in juli en augustus: vertrek op het uur van uw keuze!).	**990 fr**
Multi Pass	1. voor **kleine groepen** van 2, 3 of 4 personen (van wie er minstens één 12 jaar of ouder is); 2. 2 enkele reizen (of 1 heen- en terugreis) in 2e klas; 3. niet op naam; 4. twee maanden geldig; 5. gebruik: zoals **Go Pass** (punt 5.).	**990 fr**
Golden Railpass	1. voor **60-plussers**...; 2. 6 enkele reizen in 1e of 2e klas; 3. op naam (u kunt wel samen met andere 60-plussers die kaart gebruiken); 4. 1 jaar geldig; 5. gebruik: zoals **Go Pass** (punt 5).	1e klas **1.490 fr** 2e klas **990 fr**

Wenst u meer details, vraag dan gerust inlichtingen in uw station.

Enkele nuttige wenken

- **Verlies uw treinkaart niet...**

  Indien u de stamkaart en/of het geldigheidsbiljet van uw treinkaart (bedrijfstreinkaart uitgezonderd) verliest, vul dan in een willekeurig station een aanvraag om duplicaat in (prijs : 400 fr). Uw treinkaart wordt dan zo snel mogelijk vervangen en de biljetten die u intussen koopt, zullen worden terugbetaald.

  Noteer zorgvuldig het nummer van uw treinkaart (negen cijfers op witte grond).

- **Vergeet uw treinkaart niet...**

  Want dan moet u een biljet kopen.

- **U wenst uw reis te onderbreken**

  Dit stelt geen enkel probleem.
  U mag zonder meer uw reis onderbreken in elk station van de reisweg die op uw treinkaart is vermeld.

- **U wenst in 1e klas te reizen met een treinkaart 2e klas**

  Indien u uitzonderlijk 1e klas wilt reizen, vraag dan een toeslagbiljet ALVORENS OP TE STAPPEN.

- **U wenst uw treinkaart gedurende een bepaalde periode niet te verlengen**

  U neemt bijvoorbeeld veertien dagen vakantie. Laat uw treinkaart zoals ze is en verleng ze pas bij uw terugkeer. Dan kunt u de nieuwe geldigheids-periode laten beginnen op de dag die u het best past.

- **U bent tevreden en wenst uw treinkaart te verlengen**

  De stamkaart is drie jaar geldig. Het geldigheidsbiljet kunt u in elk station kopen vanaf de 5e dag voor de aanvang van de nieuwe geldigheidsperiode die u gekozen hebt.

  Weektreinkaarten kunnen geldig gemaakt worden vanaf vrijdag voor de nieuwe geldigheidsperiode.

- **U wenst een combinatie trein + bus?**

  Vermeld op uw aanvraag het NMBS- en het VVM-traject. Deze combinatie is goedkoper en u ontvangt een enkele treinkaart voor beide trajecten.

  Geldt niet voor bedrijfstreinkaarten.

Prijzen

De prijzen kunnen in de loop van het jaar veranderen.

Gewone biljetten (zie blz. 22)

Prijzen voor een reis in 2e klas ***(1e klas is ongeveer 50 % duurder)***

km	Normaal tarief (enkele reis)	Meermanstarief (weekend)		km	Normaal tarief (enkele reis)	Meermanstarief (weekend)	
		40 %	60 %			40 %	60 %
1 – 3	40	80	80	50	175	240	190
5	40	80	80	75	245	330	240
10	50	90	90	100	320	420	310
15	65	110	100	150	475	600	430
20	80	130	110	200	630	790	550
25	100	150	130	250	780	970	670

Treinkaarten (zie blz. 28)

Geldig op het hele NMBS-net

Nettreinkaart			Bedrijfstreinkaart		
Geldigheid:	2e klas	1e klas	Geldigheid:	2e klas	1e klas
1 week	1.520	2.280			
1 maand	5.630	8.440	1 maand	6.750	10.120
3 maanden	15.740	23.610	3 maanden	18.890	28.340
12 maanden	56.220	84.320	12 maanden	67.460	101.180

Met beperkte reisweg

km	Schooltreinkaart voor			Trajecttreinkaart voor			
	1 maand	3 maanden	12 maanden	1 week	1 maand	3 maanden	12 maanden
1 – 3	600	1.680	5.980	220	810	2.270	8.080
25	1.480	4.140	14.760	540	2.000	5.590	19.940
40	2.000	5.590	19.950	730	2.700	7.550	26.960
55	2.380	6.660	23.760	870	3.220	8.990	32.110
75	2.710	7.580	27.060	990	3.660	10.240	36.570
100	3.190	8.940	31.900	1.165	4.320	12.080	43.120
125	3.680	10.290	36.750	1.345	4.970	13.910	49.670

Deze prijzen gelden voor treinkaarten 2e klas.
In 1e klas liggen de prijzen ongeveer 50 % hoger.

Internationale formule die ook in binnenverkeer geldt

Benelux-Tourrailkaart

Geldigheid: 5 dagen in een periode van 17 dagen	2e klas	1e klas
Van 4 tot 25 jaar	**2.290**	**3.440**
26 jaar en ouder	**3.080**	**4.620**

Het hele jaar door te koop.

Verhuur van fietsen en tandems

	Spoorreizigers		Anderen	
	Fiets	Tandem	Fiets	Tandem
– Per kalenderdag	**130**	**300**	**250**	**450**

Parkeren van auto's (per plaats) voor abonnees die met de trein reizen

		A. **Dagtarief**	B. **Abonnementen**		
			1 maand	3 maanden	1 jaar
– Brussel	Noord	**140**	**630**	**1.765**	**6.300**
	Zuid	**140**	**630** **1.200** (1)	**1.765** **3.360** (1)	**6.300** **12.000** (1)
– Luik-Guillemins, Berchem, Bergen, Gent Sint-Pieters, Charleroi-Zuid, Gent-Dampoort, Namen, Marchienne-au-Pont, Leuven, Brussel L.-W.		**90**	**500**	**1.400**	**5.000**
– andere stations		**60**	**400**	**1.120**	**4.000**

(1) Gereserveerde plaats.

Voorzieningen in de stations

U vindt het voornaamste in de LIJST VAN DE STATIONS EN STOPPLAATSEN (blz. 137 tot 176).

Een aantal voorzieningen is bestemd voor minder-validen en visueel gehandicapten. Raadpleeg hiervoor eveneens OPVANG VAN MINDER-VALIDEN EN BLINDEN (blz. 37 en 38).

Lijst van de stations en stopplaatsen (blz. 137 tot 176)

Laten we als voorbeeld Gent-Sint-Pieters nemen.

Naast de naam van het station vindt u:

IC-IR — Het station wordt bediend door IC-IR-treinen.

C-3 — Ligging van het station op de tabelnummerkaart (vouwblad voorin) en op een van de vier regiokaarten (blz. 6 tot 9).

50, 50a, 53, 58, 59, 73, 75, 86, 122 — Dienstregelingstabellen betreffende dit station.

Aansluitingen trein/bus zijn gewaarborgd

U kunt er tegen betaling uw auto parkeren

U kunt er tegen betaling uw fiets stallen

U kunt er kosteloos uw fiets stallen

Er kan bagage verzonden worden

Er is een buffet

Er is een restaurant

Voorzieningen voor minder-validen

Er is een rolstoel beschikbaar

Het station heeft verhoogde perrons

Er is een mobiele helling perron/trein beschikbaar

Er is personeel aanwezig

Informatie in de stations

De volgende aanwijzingen gelden maar voor middelgrote en belangrijke stations. Het zijn meestal stations waar IC-IR-treinen stoppen.
In de andere stations zijn er minder aanwijzingen.

In het station zelf

- Eén blik op de pictogrammen en u weet waar u moet zijn.

  We kunnen echter niet alles voorzien. Aarzel dus niet om u tot het inlichtingenkantoor (er is er een in de meeste grote stations) of tot het loket te wenden.

- Een groot bord, dat voortdurend bijgehouden wordt, geeft vertrektijden, bestemmingen, vertreksporen en treintype (**L**, IR...).

- Gele dienstregelingsaffiches geven dezelfde informatie maar vollediger, d.w.z. voor de hele dag.

- Omgeroepen aankondigingen bevestigen op het gepaste moment vertrektijd en bestemming van de treinen.

- In kleine stations kijkt u best op de gele dienstregelingsaffiches of wendt u zich tot het personeel.

Toegang tot de perrons

Elk perronnummer (d.i. het spoor) is duidelijk aangegeven in de tunnels of gangen naar de sporen. In grote stations zijn er automatische aankondigers met de vertrektijd van de trein, de bestemming enz.
In kleine stations kunt u het perronnummer van een gewoon bord aflezen.

Op de perrons

In grote stations ziet u hier dezelfde affiches en/of automatische aankondigers die vertrektijd, bestemming en treintype vermelden.

In tal van stations worden de inlichtingen over het algemeen omgeroepen of door het personeel zelf op het perron verstrekt.

Opvang van minder-validen en blinden

Telefoneer desnoods vooraf.

U vindt alle telefoonnummers op de volgende bladzijden:

— blz. 137 tot 176: Lijst van de stations en stopplaatsen;
— blz. 132 tot 135: Inlichtingenkantoren.

Onthoud het volgende adres:

N.M.B.S.
Bureau 50.122
Ravensteinstraat 60/24,
1000 BRUSSEL

U kunt er een folder aanvragen waarin de stations met voorzieningen beschreven zijn.

Opvang

1. Raadpleeg de lijst van de stations (blz. 137 tot 176).
   U zult vaststellen dat bepaalde stations beschikken over:


een rolstoel


een mobiele helling perron/trein


verhoogde perrons


het nodige personeel

2. Als u zich in een rolstoel verplaatst, kunt u van het station een vergunning voor 2 jaar krijgen waarmee u onder begeleiding van een spoorwegbedienende gebruik mag maken van dienstovergangen en dienstliften die normaal niet voor het publiek toegankelijk zijn.

3. Als u een „Parkeerkaart voor onbeperkte duur" hebt, mag u uw auto kosteloos op de gereserveerde plaatsen parkeren.

4. Voor een internationale reis stelt u zich voor uw vertrek het best in contact met het vertrekstation.

Tariefvoordelen

In bepaalde gevallen kunt u een aanzienlijke korting genieten. Vraag beslist inlichtingen in een station.

Binnenverkeer

1. Wie het gebruik van beide armen of benen verloren heeft, kan in het station een „Bijzondere vergunning" krijgen om samen met een begeleider te reizen met slechts één vervoerbewijs (biljet tegen volle prijs of met commerciële vermindering, treinkaart).
2. Blinden mogen met hun „Nationale Verminderingskaart op het Openbaar Vervoer" kosteloos in 2e klas reizen. De persoon die u begeleidt, moet in het bezit zijn van een vervoerbewijs. De geleidehond reist gratis mee.
3. Ook rolstoelen worden kosteloos vervoerd.

Internationaal verkeer

In internationaal verkeer kunnen visueel gehandicapten volgend voordeel genieten : de begeleider (persoon of hond in de verbindingen waar honden toegelaten zijn) reist gratis, als de visueel gehandicapte het volle of desgevallend het verminderde tarief betaalt. Ze moeten samen reizen. Dit voordeel geldt op de lijnen van 20 Europese netten en van 6 zeevaartmaatschappijen, voor heen- en terugreizen bij vertrek uit België.

Onder dezelfde voorwaarden reist de begeleider van een minder-valide (niet-visueel gehandicapte) in de Benelux ook gratis.

Enkele raadgevingen

Bagage

Handbagage

Ze wordt kosteloos vervoerd. Ze mag niet te omvangrijk zijn en de medereizigers niet hinderen.

Ingeschreven bagage

Als u niet bepakt en bezakt wil reizen, zorgen wij wel voor uw bagage. Neem inlichtingen in het station.

Laat fietsen, e.d. inschrijven, dat is verplicht. Als het kan, help dan een handje bij het laden en overladen: u zult minder betalen.

Let in elk geval op het volgende...

Vraag inlichtingen als u in een drukke periode wilt vertrekken. Er is immers niet altijd voldoende ruimte voor het reisgoed van iedereen en wij kunnen u nuttige raad geven. Internationale treinen vervoeren in binnenverkeer geen ingeschreven bagage op volgende trajecten: Luik-Guillemins – Luxemburg, Brussel-Zuid – Amsterdam en Oostende – Keulen.

Honden en kleine dieren

Ze reizen kosteloos mee als ze opgesloten zitten in een mand, een kooi enz.

Voor niet-opgesloten dieren moet een biljet 2e klas tegen halve prijs betaald worden, met een maximum van 50 fr per enkele reis. De dieren moeten aan de lijn en mogen niet op de zitbanken plaatsnemen.

Verloren voorwerpen

Aanvragen voor het opzoeken van verloren voorwerpen mogen in elk station ingediend worden.

Vervoerbewijs

- U hebt een vervoerbewijs 2e klas en u wenst in 1e klas te reizen : VERWITTIG het treinpersoneel alvorens van klas te veranderen.
- U wenst verder te reizen dan de bestemming die op uw vervoerbewijs is vermeld : VERWITTIG het treinpersoneel alvorens verder te reizen.

Vergeet het niet :

Eerst verwittigen !

U hebt geen geldig vervoerbewijs (biljet of treinkaart)

- U neemt de trein op een plaats waar geen biljetten verkocht worden : VERWITTIG het treinpersoneel bij het opstappen.
- U bevindt zich op een plaats waar wel biljetten verkocht worden, maar om een of andere reden hebt u er geen kunnen kopen : VERWITTIG het treinpersoneel voordat u instapt. De prijs van het biljet wordt met 50 fr verhoogd.

Vergeet het niet :

Eerst verwittigen !

Bij de controle bent u in overtreding

- Uw ritprijs wordt met een vast recht van 1.000 fr verhoogd en het is raadzaam onmiddellijk te betalen.
- U kunt ook uiterlijk binnen 5 kalenderdagen in een station naar keuze betalen.
- Voor treinkaarten die niet in orde zijn, moet het station van aankomst een bijzondere regeling treffen.
- Als u niet binnen 5 dagen betaalt, wordt de ritprijs verhoogd met 2.000 fr.

Bienvenue dans la version «papier» de notre indicateur des trains. Grande nouveauté cette année: il existe également en version «disquette». Sachez que nos bureaux d'information en disposent et qu'ils l'utiliseront pour répondre à vos questions les plus complexes.

Vous savez que la SNCB vit une période de changements. Nous avons entamé le programme de modernisation de notre réseau, et nous préparons l'arrivée du TGV en Belgique. Ces deux projets de développement ont pour objectif de mettre en place les moyens performants nécessaires pour vous fournir un service de qualité et aider la collectivité à accroître sa mobilité dans un grand respect de la qualité de la vie.

En 1991, notre volonté de vous présenter des formules de voyage toujours plus attrayantes a été couronnée de succès. Vous êtes de plus en plus nombreux à recourir au train. Nous vous en remercions.

Nous lançons une vaste opération de rénovation de nos gares, pour les rendre plus accueillantes et y améliorer l'information dont vous avez besoin. Dans la même ligne, nous avons simplifié et assoupli notre offre. Notre billet Week-end est désormais valable – à l'aller – du vendredi matin au dimanche à l'heure de votre choix; et le retour est possible du samedi au lundi. Dans la formule «Un jour à», vous pouvez également fixer librement l'horaire de départ, le retour étant effectué le même jour.

De même, nous sommes toujours attentifs aux services complémentaires qui vous sont utiles avant et après vos voyages en train. Les facilités de parking, entre autres, offertes gratuitement dans 227 gares, et moyennant une location – quotidienne ou par abonnement – dans 50 autres, plus importantes.

Plus que jamais, nous voulons que votre train vive en fonction de vos besoins. Nous savons que vous appréciez cette démarche et nous allons poursuivre inlassablement dans ce sens.

Étienne SCHOUPPE,

Administrateur-délégué.

Sommaire

DÉPLIANT — **Carte des numéros de tableaux horaires / calendrier / signes conventionnels**

PAGE 3 — **«Bons»**

PAGE 6 — **Cartes régionales**

PAGE 43 — **Nouveau**

PAGE 46 — **Mode d'emploi**

- PAGE 46 — Où dois-je prendre le train? – Vers quelle gare vais-je?
- PAGE 47 — J'établis mon itinéraire!
- PAGE 49 — A quelle heure puis-je partir? – Quand arriverai-je à destination?

PAGE 52 — **Conditions et formules de voyages**

- PAGE 52 — Billets ordinaires
- PAGE 53 — Billets à prix réduits
- PAGE 58 — Cartes train
- PAGE 60 — Cartes train touristiques
- PAGE 61 — Les «Pass»

PAGE 63 — **Prix**

- PAGE 63 — Billets
- PAGE 63 — Cartes train
- PAGE 64 — Location de vélos et tandems
- PAGE 64 — Parkings

PAGE 65 — **Facilités dans les gares**

PAGE 67 — **Accueil des handicapés et non-voyants**

PAGE 69 — **Quelques conseils utiles**

PAGE 132 — **Où se renseigner?**

PAGE 137 — **Liste alphabétique des gares**

PAGE 178 — **Liste des pictogrammes**

PAGE 181 — **Tableaux horaires de l'ensemble des trains**

DÉPLIANT — **Liste des gares et trains IC-IR / Carte des relations cadencées**

Nouveau

• Trains IC - IR

- Le train IC de fin de soirée Schaerbeek – Tournai (IC **M** *772*) est prolongé jusqu'à Mouscron (A. 23 h. 15).

- L'IR **f** circule également le samedi entre Turnhout (21 h. 31) et Courtrai (23 h. 34).
  Il en va de même pour la relation (IR **k**) Louvain (21 h. 45) – St-Nicolas (22 h. 43).

• Trains L et P

- Un nouveau train **L** matinal Namur (7 h. 03) – Ottignies (7 h. 36) est mis en circulation.

- Le train **L** Landen (21 h. 55) – Louvain (22 h. 21) roule désormais tous les jours ; il est prolongé jusque Hasselt via Aarschot.

- En semaine (Ⓐ), un nouveau train **P** circule entre Gand-St-Pierre et Bruges en soirée.

- Amorce à Huy (7 h. 01), avec arrêts à Statte et Andenne, d'un « **P** » Namur – Bruxelles (prolongé jusqu'à Ostende en période touristique), tous les jours de la semaine (Ⓐ).

- Le vendredi après-midi, un train de pointe supplémentaire est mis en service entre Bruxelles-Midi et Termonde.

- Un nouveau train **P** circule en semaine (Ⓐ) entre Anvers-Central (18 h. 44) et St-Nicolas (19 h. 14).

- A l'intention des étudiants, une nouvelle relation est créée entre Grammont et Enghien en fin d'après-midi la semaine (Ⓐ) sauf pendant les congés annuels (▲).

- Le mercredi midi, deux trains scolaires sont mis en circulation entre Malines et St-Nicolas, et entre Brugelette et Ath.

- Sur la relation Courtrai – Gand-St-Pierre (et retour), tous les trains **P** font désormais arrêt à De Pinte. Un train **P** entre Schaerbeek et Châtelet (via Bruxelles-Schuman et Quartier-Léopold) fait arrêt à Rhode-St-Genèse (17 h. 34). Kwatrecht et Melle sont desservis par un train de pointe Etterbeek – Gand-St-Pierre.

- Le premier train matinal (en semaine [Ⓐ]) entre Knokke et Bruges est avancé de ±10 minutes de manière à permettre la correspondance avec l'IC **B**.

• Trains touristiques (la période de circulation de ces trains est précisée dans le dépliant en début d'indicateur)

- Le train rapide Jemelle – Blankenberge (les week-ends) part dorénavant d'Arlon, avec arrêts à Marbehan et Libramont.

- Une nouvelle relation Blankenberge – Hasselt via Louvain et Aarschot est créée en semaine (Ⓐ).

  Par ailleurs le train touristique de soirée Blankenberge (20 h. 20) – Bruxelles-Nord est prolongé jusqu'à Louvain le week-end.

- Un nouveau train direct circule de Bruxelles à WALIBI (Bierges) les samedis, dimanches et jours fériés (Bruxelles-Midi 9 h. 00).

- En semaine (Ⓐ), le dernier « IC **F** » Knokke/Blankenberge – Bruges est prolongé jusqu'à Bruxelles.

- Une nouvelle relation est créée entre Turnhout et Blankenberge (via Malines – Gand-St-Pierre) en semaine (aller et retour).

- La semaine (Ⓐ), un train touristique supplémentaire roule entre Anvers et Blankenberge (et retour).

- Une nouvelle relation de fin de soirée est mise sur pied entre La Panne et Gand-St-Pierre le week-end, avec correspondance vers Bruxelles/ Liège et Anvers.

Jours de Pont

- Le lundi 20 juillet 1992 (veille de la Fête Nationale) et le vendredi 21 mai 1993 (lendemain de l'Ascension) des trains **P** (autres que ceux déjà prévus ▲) seront supprimés.
  La liste de ces trains sera affichée dans les gares concernées.

Ligne 97: Saint-Ghislain – Quiévrain

- Suite à d'importants travaux d'électrification sur cette ligne, la durée du parcours entre St-Ghislain et Quiévrain sera augmentée de 6 minutes.

Mode d'emploi

1. Où dois-je prendre le train? (Gare de départ)
Vers quelle gare vais-je? (Gare de destination)

- De la page 137 à 176 je peux trouver la liste alphabétique de toutes les **gares belges** avec les **informations suivantes:**

  - sigle IC-IR (voir dépliant en fin d'indicateur).

  - **situation géographique** suivant un code (A-1 à J-8) qui me permet de localiser la gare sur:

    — la carte des numéros de tableaux (dépliant en 1ère page);

    — les cartes régionales (pages 6 à 9);

    — la carte des relations cadencées (dépliant en dernière page).

  - **accessibilité:**

    — gare desservie par des bus;

    — parking pour voitures et/ou abris pour vélos et vélomoteurs.

  - **facilités offertes dans la gare:**

    — enregistrement des bagages;

    — buffet;

    — restaurant;

    — facilités pour handicapés (voir également page 67).

- Prenons un exemple: **Liège-Guillemins.**

  Dans la liste alphabétique des gares (pages 137 à 176) se trouvent les renseignements suivants:

IC-IR	la gare est desservie par des trains IC-IR
H-4	situation géographique (voir cartes)
34, 36, 37, 40, 43, 125	la gare est reprise sur chacun des tableaux horaires correspondants (pages 234 à 243, 252 à 275, 282 à 297, 500 à 507)
041/52 98 50	n° de téléphone de la gare



des correspondances bus sont assurées

il existe un parking payant pour autos

dépôt payant pour vélos

on y enregistre les bagages

buffet

restaurant

les handicapés peuvent y bénéficier (gratuitement) d'un fauteuil roulant



la gare dispose de quais hauts (= le niveau entre le quai et le train est réduit)

gare avec personnel

De plus, comme la gare de Liège-Guillemins est suivie du sigle IC-IR, je peux trouver dans la liste en dernière page les relations qui desservent cette gare, c'est-à-dire : l'IC **B**, IC **F**, IC **J**, IR **c**, IR **m**, IR **p**.

Je peux donc également consulter la brochure « 1001 relations cadencées » qui m'a été remise avec cet indicateur.

2. Les gares de départ et de destination sont connues ! J'établis mon itinéraire !

- La carte des **numéros de tableaux horaires** (dépliant au début de l'indicateur) décrit les relations en fonction des tableaux horaires de l'ensemble des trains (pages 181 à 583).

  Elle est quadrillée géographiquement, afin de repérer plus facilement les gares.

  Ce quadrillage correspond à celui repris, pour chaque gare, dans la liste alphabétique que je trouve aux pages 137 à 176.

- La carte des **relations cadencées** (dépliant à la fin de l'indicateur) me donne une image précise de l'offre :

  — IC = lignes rouges
  — IR = lignes jaunes
  — **L** = lignes vertes

  } (voir également **3.**).

  Les trains **P** sont indiqués en **noir,** en pointillés, sur les lignes où ils constituent le seul service offert (aux heures de pointe).

Je **dois** changer de train dès l'instant où la ligne que je suis sur la carte:

— **change de couleur;**
— **passe d'une lettre à une autre.**

Je regarde ensuite si j'ai le choix entre une **relation directe** ou une **relation avec arrêts intermédiaires.**

Les deux possibilités peuvent être intéressantes.

- **Plusieurs itinéraires** sont possibles!

  Il m'est loisible d'emprunter l'itinéraire de mon choix, pour autant qu'il m'amène **plus rapidement** à destination et ceci, sans supplément de prix, mais je ne peux alors interrompre mon voyage.

- **Les horaires** (pages 181 à 583).

  - L'impression des numéros de tableaux en caractères gras ou fins détermine les différents sens de circulation.

    Exemple: **161** = Bruxelles – Namur
    161 = Namur – Bruxelles

  - En haut du tableau, on me présente un schéma de la succession des gares de la ligne concernée.

    Exemple:

123 **123**

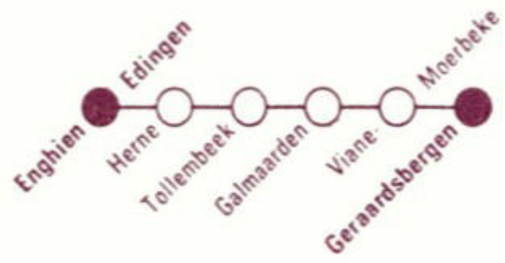

Remarque: les boules ● signifient qu'il y a des correspondances train-bus.

  - Le tableau contient les *informations suivantes:*

    — au-dessus de chaque colonne les *caractéristiques* du train c'est-à-dire:

      – type (IC, IR, ...) voir également **3.**;
      – numéro du train;
      – symbole des jours ou périodes de circulation (voir **3.**).

    — en caractère droit: les gares qui se trouvent sur la ligne;

    — en *italique* (et en *bleu*) les *gares de correspondance* et le n° de tableau où je peux les trouver;

    — les heures de départ du train **sauf** lorsque l'heure est précédée du sigle O qui représente l'heure d'arrivée.

⚠ Un train peut parfois avoir pour origine et/ou destination une gare qui **ne se trouve pas** sur le *même* tableau horaire. Dans ce cas, cette gare est inscrite en *italique* (et en *bleu*) mais les horaires sont en caractères droit (et en brun).

3. Je connais le(s) tableau(x) horaire(s). A quelle heure puis-je partir? Quand arriverai-je à destination?

- **Les trains qui circulent toutes les heures** (dans certains cas toutes les 2 heures):

IC assurant les relations rapides entre de grands centres du pays. La plupart de ces trains desservent, en outre, COLOGNE, LILLE, LUXEMBOURG ou ROOSENDAAL.

IR trains interrégionaux desservant un plus grand nombre de localités du pays.

L trains locaux desservant tous les points d'arrêt, à l'exclusion de certains qui ne sont desservis que par des trains de navetteurs (trains P).

- **Les trains complémentaires:**

P assurant des relations supplémentaires aux heures de pointe.

T trains touristiques qui circulent durant la saison touristique et desservent certaines gares (Côte/Ardennes).

INT trains internationaux; certains peuvent être empruntés en service intérieur.

- **Deux exemples concrets**

Vous allez de Arlon à Bruges

- La liste alphabétique des gares (pages 137 à 176) donne:

Arlon . . . . . IC-IR H-8 162
Bruges – Brugge
Brugge . . . . . IC-IR B-2 . . . . . 50a, 66

- Les trains IC-IR desservent donc Arlon et Bruges, ce que la liste reprise au dépliant attaché à la fin de l'indicateur vous confirmera:

Arlon . . . . . **L**
Brugge . . . . . **B, E, F, G**

- La carte des relations cadencées, reprises elle aussi au dépliant attaché à la fin de l'indicateur, vous indique directement l'itinéraire à suivre:
  - — IC **L** de Arlon à Bruxelles-Nord, puis IC **B** ou IC **F** de Bruxelles-Nord à Bruges.
  - — Les horaires des trains IC-IR repris dans la brochure « 1001 relations » vous permettent de choisir les trains à votre convenance.

Vous allez de La Louvière à Quévy

- La liste alphabétique des gares (pages 137 à 176) donne:

La Louvière-Centre . IC-IR E-5 . . . . . 108, 117, 118
Quévy D-5 96

- Les trains IC-IR desservent donc La Louvière-Centre, mais pas Quévy.

- La carte des numéros horaires, reprise au dépliant attaché au début de l'indicateur indique l'itinéraire à suivre:

  118 de La Louvière-Centre à Mons, puis 96 à Quévy.

- Les tableaux horaires (pages 181 à 583) vous permettent de choisir vos trains.

Attention! En cours d'année, certains horaires peuvent changer. En fonction de l'importance du changement, des annonces peuvent paraître par voie de presse. En outre, des suppléments GRATUITS sont disponibles dans les gares concernées.

- **Quand le train circule-t-il ?**

	sans remarque ; circule tous les jours
Ⓐ	circule tous les jours **sauf** les samedis, dimanches et jours fériés
Ⓑ	circule tous les jours **sauf** les samedis
Ⓒ	circule les samedis, dimanches et jours fériés
⚒	circule tous les jours **sauf** les dimanches et jours fériés
†	circule les dimanches et jours fériés
①	circule le lundi
②	circule le mardi
③	circule le mercredi
④	circule le jeudi
⑤	circule le vendredi
⑥	circule le samedi
⑦	circule le dimanche

circulation certains jours ou périodes

☼	période de circulation des trains touristiques (voir dépliant en 1ère page)
▲	ne circule pas pendant les congés annuels
●	ne circule pas pendant les vacances scolaires

Conditions et formules de voyages

Nous donnons ici un aperçu général des différentes formules tarifaires dont vous pouvez bénéficier.

Des exemples de prix figurent à la fin de la rubrique.

Sauf indications contraires, les offres sont valables en service intérieur belge uniquement.

Billets ordinaires

Il existe des billets pour un voyage simple et des billets pour un voyage aller et retour.

- **Validité**

  — Le voyage simple ou aller doit être effectué à la date indiquée sur le billet. LE VOYAGE RETOUR DOIT AVOIR LIEU LE MÊME JOUR.

  — Mais vous pouvez ACHETER votre billet jusqu'à 5 JOURS À L'AVANCE, en spécifiant la date de votre voyage.

- **Prix**

  Le billet aller et retour coûte le double du billet simple.

- **Enfants**

  — Enfant de moins de 6 ans voyage **gratuitement.** (Un maximum de 4 enfants accompagnant un adulte peuvent voyager gratuitement.)

  — Enfant de 6 à moins de 12 ans voyage au tarif 50 %.

  — À partir de 12 ans, voyage à prix normal.

- **Achat de billets à l'avance**

  Vous pouvez acheter une série de 20 billets à l'avance, pour une même relation. Il s'agit uniquement de billets simples.

  Seuls la date d'émission, la relation, la classe et le prix sont imprimés à l'avance sur le billet lors de l'achat.

Avant d'accéder au quai, complétez donc le billet en indiquant en toutes lettres :

— le jour de la semaine ;
— la date du jour ;
— le mois (l'année NE DOIT PAS figurer) ;
— la mention « ALLER » lorsque le voyage s'effectue dans le sens de la relation préimprimée sur le billet ;
— la mention « RETOUR » lorsque le voyage s'effectue dans le sens inverse de la relation préimprimée sur le billet.

Le tout à l'encre indélébile.

D'autres renseignements ?

Pages 132 à 135 ***Téléphonez-nous !***

Billets à prix réduits

Un tas de bons petits trucs...

pour payer le prix le plus avantageux !

Le tarif multi

- **Principe :**

— valable uniquement pour des billets aller et retour ;
— 40 % de réduction à partir du 3e km pour la personne voyageant SEULE ou la première personne d'un ensemble de 6 maximum ;
— 60 % de réduction à partir du 3e km pour les autres membres de cet ensemble ;
— vous payez au maximum 2 fois le prix de 150 km.

- **À retenir :**

Pour bénéficier de la réduction maximale, il faut voyager ENSEMBLE tant à l'aller qu'au retour.

- **Où, quand, comment?**

— Toute une gamme de possibilités à votre disposition.

Le billet de week-end

Chaque week-end, à condition que le voyage aller (à effectuer à la date indiquée sur le billet) commence entre le vendredi et le dimanche. Le voyage retour doit commencer entre le samedi et le lundi. Un aller-retour d'un jour est donc possible le samedi ou le dimanche.

Valable au départ et à destination de toutes gares. Vendu toute l'année.

Exemples : zone Namur – zone Marche (106 km aller-retour)
1 personne : **250 Fr** en 2e cl.

Ottignies – zone Bruges (240 km aller-retour)
2 personnes : **840 Fr** en 2e cl. pour les 2 personnes

zone Liège – Arlon (300 km aller-retour)
3 personnes : **1.460 Fr** en 2e cl. pour les 3 personnes, prix maximum

Le billet « Un jour à la mer / Un jour en Ardenne »

Pendant les périodes de vacances (le voyage retour commence le même jour avant minuit).

Valable pour les gares à la Côte ou en Ardenne.

Exemples : **Un jour à la mer :** aller-retour en 2e cl. (*)
zone La Louvière – Ostende (324 km)
3 personnes : **1.460 Fr** pour les 3 personnes, prix maximum

zone Liège – Blankenberge (416 km)
3 personnes : **1.460 Fr** pour les 3 personnes, prix maximum

Un jour en Ardenne : aller-retour en 2e cl.
zone Charleroi – Couvin (108 km)
1 personne : **250 Fr**

Ottignies – Barvaux (212 km)
2 personnes : **790 Fr** pour les 2 personnes

(*) À l'aller, le billet n'est valable qu'à destination de la gare y indiquée. Au retour, le voyage peut être effectué à partir des gares suivantes : Koksijde, La Panne, Ostende, Blankenberge, Zeebrugge, Heist, Duinbergen et Knokke.

Le billet «Événement»

Il y a toujours un événement quelque part: exposition, fête, rassemblements culturels, sportifs...

Vous pouvez, peut-être, bénéficier du tarif «Multi» pour vous y rendre.

Renseignez-vous dans votre gare ou auprès de l'organisateur.

Réductions pour groupes (Minimum 7 personnes)

Pour bénéficier de réductions spéciales pour groupes, il suffit de remettre une demande écrite à la gare de départ au moins 5 jours ouvrables avant la date du voyage.

Renseignez-vous dans une gare.

Les cartes de réduction

- **Principe:**

  Les titulaires d'une carte de réduction peuvent, sur présentation de cette carte, acheter des billets à prix réduit.

- **À retenir:**

  N'oubliez jamais votre carte: sans celle-ci votre billet n'est pas valable.

- **Où, quand, comment, quelles cartes?**

  Là aussi, le choix ne manque pas!

Cartes personnelles aux ayants droit

Si, à titre personnel, vous possédez une carte de réduction pour motif patriotique, vous pouvez bénéficier, parfois, de facilités dans le train. Renseignez-vous auprès de l'organisme qui vous a délivré la carte ou dans votre gare.

Carte de réduction à prix fixe

Cette carte permet d'acheter, pendant un mois, un nombre illimité de billets de 1re ou de 2e classe avec réduction de 50 % (pas de réduction sur le prix minimum).

Valable au départ de toute gare belge.

Coût: 550 Fr pour les 2 classes.

Les cartes et billets internationaux

- **Principe**

De nombreuses formules de voyages internationaux permettent d'obtenir des conditions avantageuses également en parcours belge.

L'aperçu qui suit n'est pas complet et nous vous invitons à consulter également l'indicateur international.

Voulez-vous l'indicateur international gratuitement?

Une petite surprise vous attend au début de l'indicateur!

- **Où, quand, comment?**

Une véritable panoplie.

Carte Benelux-Tourrail

Valable au départ de toute gare, sur les réseaux belge, néerlandais et luxembourgeois.

La période de validité de la carte est de 17 jours.

Le voyageur choisit 5 jours (parmi les 17) durant lesquels il peut circuler tout à fait librement sur la totalité des lignes de ces différents réseaux.

Renseignez-vous dans les gares et agences de voyages accréditées.

Billet Benelux-Week-end

Billets aller-retour valables en trafic international, entre les gares des réseaux belge, néerlandais et luxembourgeois.

Réduction : 25 % pour la personne voyageant seule ou pour la première personne d'un groupe de 6 maximum, 50 % pour les autres personnes de ce groupe.

Chaque week-end :

— aller, du jeudi 16 h. au dimanche 24 h. ;
— retour, du samedi 0 h. au lundi 24 h.

Les Minitrips Railtour et Ⓑ-Excursions

- **Principe**

Forfait comprenant le voyage en train à prix réduit, la réservation éventuelle, les prestations touristiques et le séjour en hôtel.

- **Où, quand, comment ?**

Les Ⓑ-Excursions

Excursions comprenant le voyage en train à prix réduit et une ou des prestations touristiques.

Visite d'attractions : Telecoo, le zoo d'Anvers, les grottes de Han, Planckendael, Plateau du Heysel (Imax, Atomium, Mini-Europe, Océade), ...

Visite de villes : Bruxelles, Namur, Gand, Bruges, Liège... et de nombreux musées.

Brochures gratuites dans les gares.

Les Minitrips Railtour

Forfaits avec séjour en hôtel. Les Minitrips Railtour vous dégagent de tout souci de préparation et d'organisation. Nombreuses destinations en Europe.

Brochures gratuites dans les gares.

Le train + vélo

Tout au long de l'année, la SNCB donne des vélos et des tandems en location dans un certain nombre de gares, situées dans des régions touristiques. Les

vélos et tandems peuvent être restitués dans un certain nombre d'autres gares. En outre, les voyageurs par train peuvent les réserver à l'avance.

Des conditions spéciales sont prévues pour les groupes (billet collectif).

- **Les gares de location:**

  • Aarschot • Alost • Andenne • Ath • Audenarde • Bastogne • Bertrix • Blankenberge • Blaton • Bomal • Braine-l'Alleud • Braine-le-Comte • Bruges • Ciney • Courtrai • Deinze • De Pinte • Dinant • Eeklo • Essen • Eupen • Furnes • Gand-St-Pierre • Gedinne • Genk • Genval • Grammont • Groenendaal • Hasselt • Herentals • Huy • Jemelle • Knokke • Leuze • Lierre • Lobbes • Lokeren • Londerzeel • Louvain • Marbehan • Mariembourg • Melreux-Hotton • Mol • Namur • Nivelles • Ostende • Poix-St-Hubert • Poperinge • Puurs • Renaix • St-Nicolas • St-Trond • Spa • Termonde • Trois-Ponts • Turnhout • Verviers • Vielsalm • Virton • Walcourt • Ypres • Zottegem •

Les cartes train

Si vous désirez voyager fréquemment, vous trouverez toujoůune carte train à votre mesure parmi les formules suivantes. Ces cartes train « sur mesure » sont vendues à des prix défiant toute concurrence.

- **Principe:**

  Sauf indication contraire, toutes les cartes train vous permettent d'effectuer un nombre illimité de trajets, soit sur une relation déterminée, soit sur l'ensemble du réseau, et sont disponibles en 2e ou 1re classe.

- **À retenir:**

  — Demandez votre carte train 4 jours à l'avance dans n'importe quelle gare du réseau. Vous pouvez toujours combiner le trajet train et le trajet bus ou le réseau STIB.
  — Lors de toute demande, n'oubliez pas de joindre une photo d'identité.
  — La carte train a toujours, forcément, une durée déterminée: n'oubliez pas, dès lors, de la VALIDER à temps.

- **Où, quand, comment, quelle carte train ?**

Carte train scolaire (existe aussi pour un aller-retour par semaine)

Pour 1 mois, 3 mois, 10 mois ou 12 mois. Valable de la gare choisie par l'abonné à la gare de l'établissement scolaire.

Elle vous concerne si vous êtes élève ou étudiant(e), et que vous avez moins de 30 ans.

Renseignez-vous auprès de votre établissement scolaire ou dans votre gare.

Carte train trajet

Pour 1 semaine, 1 mois, 3 mois ou 1 an.

Valable entre 2 ou plusieurs gares.

Exemples :

Cartes train 2e classe	Trajet		Scolaire
	1 semaine	1 mois	1 mois
Ath – Tournai (30 km)	**610**	**2.260**	**1.680**
Zone Mons – Zone Charleroi (41 km)	**730**	**2.700**	**2.000**
Zone Namur – Zone Liège (60 km)	**890**	**3.290**	**2.440**
Zone Liège – Zone Bruxelles (104 km)	**1.200**	**4.450**	**3.290**

Carte train réseau

Pour 1 mois, 3 mois ou 12 mois.

Ces cartes trains sont valables sur tout le réseau de la SNCB.

Carte train d'entreprise

Uniquement pour les entreprises enregistrées au Registre de Commerce belge et pour les ASBL dont les statuts sont publiés au « Moniteur » belge. Peut être utilisée par n'importe quel membre du personnel de l'entreprise ou de l'ASBL.

Valable sur tout le réseau de la SNCB.

Carte « 10 trajets »

Valable pour tous les trajets et toutes les gares d'une même agglomération.

Au maximum 10 trajets simples pendant 2 mois.

Prix :

	2e classe	1re classe
Anvers Bruxelles Charleroi Gand Liège	**230**	**350**

Carte MTB

Pour un mois ou 12 mois.

Valable sur les trajets STIB – SNCB – TEC – DE LIJN des agglomérations d'Anvers, Bruxelles, Charleroi, Gand et Liège.

Les trajets ne sont permis qu'en deuxième classe, mais cet abonnement permet de voyager librement en train, métro, tram ou bus au sein d'une même agglomération. Il ne peut être utilisé en complément d'un autre titre de transport de chemin de fer.

• Cartes train touristiques

Carte Ⓑ-Tourrail

Valable au départ de toute gare belge.

La période de validité est de 17 jours. Vous choisissez 5 jours (parmi les 17) durant lesquels vous voyagez librement sur tout le réseau.

Vendue toute l'année.

Prix :

	2e classe	1re classe
— De 6 ans à moins de 26 ans	**1.350**	**2.030**
— À partir de 26 ans	**1.800**	**2.700**

Les «Pass»

Les «Pass» sont des cartes qui permettent de voyager en Belgique à des conditions particulièrement avantageuses.

Elles sont vendues toute l'année et sont destinées à diverses catégories d'utilisateurs.

Type de carte	Conditions d'utilisation	Prix
Go Pass	1. pour tous les **jeunes** de 12 à moins de 26 ans; 2. 8 voyages simples en 2e classe; 3. non nominatif; 4. valable six mois; 5. à utiliser après 8 heures (sauf: samedis, dimanches et jours fériés **et** en juillet et août: départ à l'heure de votre choix!).	**990 Fr**
Multi Pass	1. pour «**mini groupes**» de 2, 3 ou 4 personnes (dont une au moins est âgée de 12 ans ou plus); 2. 2 voyages simples (ou 1 aller-retour) en 2e classe; 3. non nominatif; 4. valable deux mois; 5. utilisation: idem **Go Pass** (voir 5. ci-dessus).	**990 Fr**
Golden Railpass	1. pour les «**60 ans**» et plus...; 2. 6 voyages simples en 1re ou 2e classe; 3. nominatif (mais vous pouvez l'utiliser avec d'autres personnes de 60 ans minimum); 4. valable 1 an; 5. utilisation: idem **Go Pass** (voir 5. ci-dessus).	1re classe **1.490 Fr** 2e classe **990 Fr**

Pour plus de détails, n'hésitez pas à vous renseigner dans votre gare!

Quelques conseils utiles

- **Ne la perdez pas...**

  Si vous perdez la carte et/ou le billet de validation de votre **carte train** (sauf pour la carte train d'entreprise ou économique à la semaine) introduisez une demande de duplicata (coût: 400 Fr) dans n'importe quelle gare. Diligence sera faite pour remplacer votre carte train et les billets que vous achèterez en attendant vous seront remboursés.

  Notez soigneusement le numéro de votre carte train (neuf chiffres sur fond blanc). Comme celui de votre carte de banque.....

- **Ne l'oubliez pas...**

  Il n'y a, alors, d'autre solution que d'acheter un billet.

- **Vous voulez interrompre votre voyage**

  Cela ne pose aucun problème: interrompez votre voyage dans n'importe quelle gare de l'itinéraire indiqué sur la carte train.

- **Vous voulez voyager en 1re classe avec une carte train de 2e classe**

  Si exceptionnellement, vous désirez voyager en 1re classe, demandez un surclassement AVANT D'EMBARQUER.

- **Vous voulez suspendre la revalidation pendant un certain temps**

  Vous prenez, par exemple, 15 jours de vacances. Vous ne revalidez pas votre carte train pendant cette période: vous la revalidez à votre retour.

  La nouvelle période de validité commencera à votre convenance.

- **Vous êtes satisfait? Vous voulez donc prolonger la validité**

  La carte train proprement dite est valable 3 ans. Vous obtiendrez le billet de validation dans n'importe quelle gare, à partir du 5e jour avant le début de la nouvelle période de validité que vous avez choisie..

  Les cartes train à la semaine peuvent être validées à partir du vendredi précédant la nouvelle période de validité.

- **Vous désirez un trajet train + bus combiné?**

  Indiquez sur votre demande le trajet SNCB et le trajet TEC – DE LIJN souhaités. Cette combinaison est d'ailleurs plus avantageuse. Vous recevrez une seule carte train valable sur le trajet combiné.

  Pas valable pour les cartes train d'entreprise.

Prix

Les prix peuvent changer en cours d'année.

Billets ordinaires (voir page 52)

Prix pour un voyage en 2e classe ***(1re classe = ± 50 % de plus)***

KM	Tarif normal (voyage simple)	Tarif Multi (Week-end...)		KM	Tarif normal (voyage simple)	Tarif Multi (Week-end...)	
		40 %	60 %			40 %	60 %
1 – 3	40	80	80	50	175	240	190
5	40	80	80	75	245	330	240
10	50	90	90	100	320	420	310
15	65	110	100	150	475	600	430
20	80	130	110	200	630	790	550
25	100	150	130	250	780	970	670

Cartes train (voir page 58)

Valables sur l'ensemble du réseau SNCB

Carte train réseau			Carte train d'entreprise		
Validité:	2e classe	1re classe	Validité:	2e classe	1re classe
1 semaine	1.520	2.280			
1 mois	5.630	8.440	1 mois	6.750	10.120
3 mois	15.740	23.610	3 mois	18.890	28.340
12 mois	56.220	84.320	12 mois	67.460	101.180

À parcours limité

KM	SCOLAIRE			TRAJET			
	1 mois	3 mois	12 mois	1 semaine	1 mois	3 mois	12 mois
1 – 3	600	1.680	5.980	220	810	2.270	8.080
25	1.480	4.140	14.760	540	2.000	5.590	19.940
40	2.000	5.590	19.950	730	2.700	7.550	26.960
55	2.380	6.660	23.760	870	3.220	8.990	32.110
75	2.710	7.580	27.060	990	3.660	10.240	36.570
100	3.190	8.940	31.900	1.165	4.320	12.080	43.120
125	3.680	10.290	36.750	1.345	4.970	13.910	49.670

Ces prix concernent les cartes train en 2e classe.
En 1re classe, il faut ajouter plus ou moins 50 %.

Formule internationale valable également en service intérieur

Carte Benelux-Tourrail

Validité : 5 jours dans une période de 17 jours	2e classe	1re classe
De 4 ans à moins de 26 ans	**2.290**	**3.440**
26 ans et plus	**3.080**	**4.620**

Vendue toute l'année.

Location de vélos-tandems

	Voyageurs par train		Autres	
	Vélo	Tandem	Vélo	Tandem
– Par jour	**130**	**300**	**250**	**450**

Parking autos (par emplacement) pour abonnés utilisateurs du train

	A. **Tarif journalier**	B. **Abonnements**		
		1 mois	3 mois	1 an
– Bruxelles Nord	**140**	**630**	**1.765**	**6.300**
– Bruxelles Midi	**140**	**630** **1.200** (1)	**1.765** **3.360** (1)	**6.300** **12.000** (1)
– Berchem, Bruxelles-Q.-L., Charleroi-Sud, Gand-Dampoort, Gand Saint-Pierre, Liège-Guillemins, Marchienne-au-Pont, Mons, Louvain, Namur	**90**	**500**	**1.400**	**5.000**
– autres gares	**60**	**400**	**1.120**	**4.000**

(1) Place réservée.

Les facilités dans les gares

Vous trouverez l'essentiel dans la LISTE DES GARES (pages 137 à 176).

Une série de facilités, reprise dans cette liste, sont réservées aux handicapés et non-voyants. Consultez également, à ce sujet, l'ACCUEIL DES HANDICAPÉS ET NON-VOYANTS (page 67 et 68).

Liste des gares (pages 137 à 176)

Prenons l'exemple de Charleroi-Sud. Vous trouverez, à la suite du nom de cette gare :

IC-IR — La gare est desservie par les trains IC-IR

E-5 — Situation géographique de la gare sur la carte des numéros de tableaux (dépliant au début de l'indicateur) et sur l'une des quatre cartes régionales (pages 6 à 9).

117, 118, 124, 130, 130a, 132, 140 — Tableaux horaires concernant cette gare.

Des correspondances trains/bus sont assurées

La gare dispose d'un parking **payant** pour autos

La gare dispose d'un dépôt **payant** pour vélos

On peut y faire enregistrer ses bagages

Un buffet est à votre disposition

Vous pouvez vous y restaurer

Facilités pour handicapés

Un fauteuil roulant est à la disposition des handicapés

Cette gare est pourvue de quais hauts

Une rampe amovible, intermédiaire entre le quai et le train, est disponible

La gare dispose de personnel

Informations dans les gares

Les indications qui suivent ne sont valables que dans les gares moyennes ou importantes. Ce sont souvent les gares où passent les trains IC/IR.

Dans les autres gares, les indications sont moins nombreuses.

Dans la gare elle-même

- Une série de dessins très schématiques (pictogrammes) permettent de vous orienter.

  Bien sûr, nous ne pouvons pas tout prévoir: n'hésitez donc pas à vous renseigner soit au Bureau d'Information (que vous trouverez dans la majorité des grandes gares), soit au guichet.

- Un grand tableau, adapté en permanence, indique les heures et les destinations, les voies de départ et le type de train (L, IR...).

- Des affiches horaires jaunes donnent les mêmes informations, mais elles sont plus «complètes»: elles reprennent ces informations pour toute la journée.

- Des annonces au micro confirment, au fur et à mesure, les heures et destinations des trains.

  Dans les petites gares, consultez les affiches horaires ou renseignez-vous auprès du personnel.

Accès aux quais

Le quai (c'est-à-dire la voie) que vous cherchez est signalé clairement dans les tunnels ou les couloirs qui y mènent. Dans les grandes gares, ces informations sont de nouveau complétées par les heures de départ, destination, etc...

Dans les petites gares, un panneau vous indiquera sans problème les quais à utiliser.

Sur les quais

Dans les grandes gares, vous trouverez de nouveau les mêmes informations sur les quais: affiches, appareils automatiques... donnant l'heure de départ, la destination, le type de train.

Dans de nombreuses gares, les informations sont, en général, données par micro ou par le personnel lui-même, sur le quai.

Accueil des handicapés et non-voyants

En cas de nécessité, prenez contact directement.

Vous trouverez l'ensemble des numéros de téléphone aux pages suivantes:

— pages 137 à 176: Liste des gares
— pages 132 à 135: Bureaux de renseignements.

Une adresse à retenir:

SNCB
Bureau 50.122
rue Ravenstein, 60/24,
1000 BRUXELLES.

Vous y obtiendrez un dépliant donnant la liste des gares disposant de facilités, et leur description.

Facilités d'accès

1. Consultez la liste des gares (pages 137 à 176).
   Vous constaterez que certaines gares disposent:


d'un fauteuil roulant


d'une rampe amovible, intermédiaire entre le quai et le train


de quais hauts


du personnel nécessaire

2. Si vous vous déplacez en fauteuil roulant, la gare vous fournira une autorisation, valable 2 ans, vous permettant d'accéder à certaines traversées et certains ascenseurs de service, en principe interdits, en compagnie de membres du personnel SNCB.

3. Vous pouvez garer gratuitement votre voiture aux emplacements réservés si vous êtes titulaire de la «Carte pour stationnement sans limitation de durée».

4. En cas de voyage international, prenez contact avec la gare de départ.

Avantages tarifaires

Dans certains cas, vous pouvez bénéficier de réductions importantes. De toute façon, renseignez-vous à la gare.

Trafic intérieur

1. Si vous avez perdu l'usage des deux membres supérieurs ou inférieurs, vous pouvez obtenir auprès de la gare une « Autorisation spéciale » pour voyager accompagné(e) d'une autre personne, tout en ne possédant qu'un seul titre de transport (billet à plein tarif ou avec réduction commerciale, abonnement).
2. Si vous avez perdu l'usage de la vue, votre « Carte Nationale de Réduction sur les Transports en Commun » vous permet de voyager gratuitement en 2e classe. La personne vous accompagnant devra posséder un titre de transport. Votre chien-guide vous accompagnera gratuitement.
3. Les fauteuils roulants sont également transportés gratuitement.

Trafic international

En trafic international, les personnes handicapées de la vue peuvent bénéficier des avantages suivants : l'accompagnateur (personne, ou chien, dans les relations où les chiens sont admis) voyage gratuitement, dès l'instant où la personne handicapée de la vue paie le tarif plein ou le tarif réduit éventuellement applicable. Ils doivent voyager ensemble. Ceci est valable sur les lignes de 20 réseaux européens et de 6 compagnies de transports maritimes, en cas de voyage aller et retour au départ de la Belgique.

La gratuité est également accordée (dans les mêmes conditions) à l'accompagnateur du handicapé (autre que non-voyant) en trafic intra-Benelux.

Quelques conseils

Vos bagages

Bagages à main

Transport gratuit. Ils ne peuvent être ni encombrants, ni incommodants ou gênants pour les autres voyageurs.

Bagages enregistrés

Si vous partez en train et vous n'aimez pas voyager trop «chargé»: nous pouvons nous occuper de vos bagages.

Renseignez-vous à la gare.

Pour vos vélos, etc., faites-les enregistrer, c'est obligatoire, et aidez-nous si possible au chargement et au transfert: vous paierez moins.

De toute façon...

Si vous partez lors d'un rush, informez-vous. Il n'y a pas toujours de place pour les bagages de tout le monde et nous pourrons vous conseiller très utilement. Les bagages enregistrés ne sont pas admis, en service intérieur dans les trains internationaux qui circulent sur les itinéraires suivants: Liège-Guillemins – Luxembourg, Bruxelles-Midi – Amsterdam, Ostende – Cologne.

Vos chiens et petits animaux

Ils vous accompagneront gratuitement, à condition d'être enfermés dans un petit panier, une cage... et de ne pas incommoder les autres voyageurs.

Si les animaux ne sont pas enfermés, vous paierez 50 % du prix 2e classe par trajet simple, avec un maximum de 50 Fr. Mais il conviendra de les tenir en laisse et ils ne pourront prendre place sur les sièges.

Objets perdus

Des demandes de recherche d'objets perdus peuvent être introduites dans chaque gare.

Votre titre de transport

- Vous possédez un titre de transport de 2e classe et vous désirez voyager en 1re classe : PRÉVENEZ avant de changer de classe.
- Vous désirez continuer votre voyage au-delà de la destination indiquée sur votre titre de transport : PRÉVENEZ avant de continuer.

Une simple règle :

Prévenez !

Vous ne possédez pas de titre de transport (billet, carte train) en règle :

- Vous prenez le train dans un endroit où l'on ne délivre pas de billets : PRÉVENEZ le personnel du train en embarquant.
- Vous vous trouvez dans un endroit où l'on vend des billets, mais vous n'avez pu vous en procurer pour une raison quelconque : PRÉVENEZ le personnel avant d'embarquer. Vous paierez, outre le prix du billet, un supplément forfaitaire de 50 Fr.

Une simple règle :

Prévenez !

Lors du contrôle, vous êtes en situation irrégulière

- Le prix de votre trajet sera majoré d'une surtaxe de 1.000 Fr et le plus simple sera de payer le tout immédiatement.
- Néanmoins, vous pourrez payer au plus tard dans les 5 jours à une gare de votre choix.
- Les cartes train litigieuses feront l'objet d'une régularisation particulière à votre gare de destination.
- Si vous ne payez pas dans les 5 jours, le prix du voyage sera majoré de 2.000 Fr.

Willkommen in unserem Kursbuch. Die Innovation des Jahres: Die Fahrpläne gibt's jetzt auch auf Diskette! Dieser moderne Informationsträger hilft unseren Auskunftsbüros, selbst komplexe Nachfragen im Handumdrehen zu beantworten.

Daß die SNCB sich verändert, ist Ihnen gewiß nicht entgangen. Wir haben die Modernisierung des Eisenbahnnetzes in Angriff genommen und bereiten die Ankunft des TGV vor. Beides soll die Qualität unserer Dienstleistungen noch verbessern und allen eine größere Mobilität ermöglichen, ohne daß die Lebensqualität darunter leidet.

Unsere Bemühungen im vergangenen Jahr, immer attraktivere Reiseformeln anzubieten, brachten den erhofften Erfolg. Immer mehr Menschen nehmen den Zug. Wir freuen uns über das entgegengebrachte Vertrauen.

In einer großangelegten Aktion renovieren wir unsere Bahnhöfe, um Sie freundlicher empfangen und besser informieren zu können. Gleichzeitig haben wir unser Leistungsangebot vereinfacht und flexibler gestaltet. Mit einer Wochenendfahrkarte kann nunmehr die Hinfahrt von Freitag bis Sonntag und die Rückfahrt von Samstag bis Montag zu gleich welcher Zeit angetreten werden. Auch beim Angebot „Ein Tag am Meer/Ein Tag in den Ardennen" steht Ihnen die Zeit der Abfahrt frei, nur müssen Sie am selben Tag zurückkehren.

Wir nehmen auch die Leistungen vor und nach der Fahrt ernst. Es stehen Ihnen gebührenfreie Parkplätze bei 227 Bahnhöfen zur Verfügung. Auf 50 weiteren, größeren Parkplätzen können Sie Ihr Fahrzeug mittels Abonnement oder Tagesgebühr abstellen.

Mehr denn je möchten wir, daß der Zug Ihren Bedürfnissen gerecht wird. Es ist uns nicht entgangen, daß Sie unsere Anstrengungen zu schätzen wissen. Deshalb werden wir in diesem Sinne weitermachen.

Etienne SCHOUPPE,

Geschäftsführendes Mitglied des Verwaltungsrats.

Inhaltsverzeichnis

FALTBLATT **Karte mit den Nummern der Fahrplantabellen / Kalender / Hinweiszeichen**

SEITE 3 **Gutschein**

SEITE 6 **Regionalkarten**

SEITE 73 **Neues**

SEITE 76 **Benutzungshinweise**

- SEITE 76 Wo fahre ich ab? – Wo steige ich aus?
- SEITE 77 Wie lege ich meinen Fahrweg fest?
- SEITE 79 Wann fahre ich ab und wann komme ich an?

SEITE 82 **Reisebedingungen und -angebote**

- SEITE 82 Gewöhnliche Fahrkarten
- SEITE 83 Fahrkarten zum ermäßigten Preis
- SEITE 88 Berechtigungskarten
- SEITE 90 Touristische Berechtigungskarten
- SEITE 91 Die „Pässe“

SEITE 93 **Preise**

- SEITE 93 Fahrkarten
- SEITE 93 Berechtigungskarten
- SEITE 94 Fahrrad- und Tandemverleih
- SEITE 94 Parkplätze

SEITE 95 **Service im Bahnhof**

SEITE 97 **Betreuung von Behinderten und Blinden**

SEITE 99 **Einige nützliche Tips**

SEITE 132 **Wo wird Auskunft erteilt**

SEITE 137 **Verzeichnis der Bahnhöfe**

SEITE 178 **Verzeichnis der Bildsymbole**

SEITE 181 **Fahrplantabellen aller Züge**

FALTBLATT **Verzeichnis der Bahnhöfe und der IC-IR-Züge / Karte der Taktverbindungen**

Neues

• IC / IR-Züge

- Der Abendzug **IC M 772** zwischen Schaerbeek/Schaarbeek und Tournai wird bis Mouscron verlängert (Ankunft 23.15).

- Der **IR f** zwischen Turnhout (21.31) und Kortrijk (23.34) verkehrt nun auch samstags.

  Das gleiche gilt für den **IR k** Leuven (21.45) – St.-Niklaas (22.43).

• L- und P-Züge

- Ein zusätzlicher Frühzug fährt zwischen Namur (7.03) und Ottignies (7.36).

- Der **L**-Zug von Landen (21.55) nach Leuven (22.21) verkehrt künftig an allen Tagen und wird bis Hasselt (23.10) verlängert.

- An allen Tagen außer samstags, sonntags und feiertags verkehrt abends ein zusätzlicher **P**-Zug zwischen Gent-St.-Pieters und Brugge.

- Einer der **P**-Züge von Namur nach Bruxelles/Brussel (in der Touristik-saison bis Oostende) fährt nunmehr in Huy ab (7.01) und hält in Statte und Andenne.

- Freitagnachmittags wird in der Spitzenverkehrszeit ein zusätzlicher Zug zwischen Brussel-Zuid/Bruxelles-Midi und Dendermonde eingelegt.

- Zwischen Antwerpen-Centraal (18.44) und St.-Niklaas (19.14) verkehrt an allen Tagen außer samstags, sonntags und feiertags ein zusätzlicher **P**-Zug.

- Um den Studenten entgegenzukommen, wird zwischen Geraardsbergen und Enghien ein Zug im späten Nachmittag eingelegt (außer samstags, sonntags, feiertags und in der Urlaubszeit).

- Mittwochs zur Mittagszeit verkehrt zwischen Mechelen und St.-Niklaas und zwischen Brugelette und Ath jeweils ein Schülerzug.

- Alle **P**-Züge der Relation Kortrijk – Gent-St.-Pieters halten nun in De Pinte.

- Der **P**-Zug zwischen Schaerbeek/Schaarbeek und Châtelet (über Bruxelles-Schuman/Brussel-Schuman und Bruxelles-Quartier-Léopold/Brussel-Leopoldswijk) wird um 17.34 in Sint-Genesius-Rode halten.

- Kwatrecht und Melle werden künftig von einem **P**-Zug der Relation Etterbeek – Gent-St.-Pieters bedient.

- An allen Tagen außer samstags, sonntags und feiertags wird der erste Frühzug zwischen Knokke und Brugge um ± 10 Minuten vorgezogen, um den Anschluß an den IC **B** zu gewährleisten.

• Touristikzüge (Die Zeitspanne, in der diese Züge verkehren, ist in dem Faltblatt vorne im Kursbuch angegeben)

- Der Schnellzug Jemelle-Blankenberge (Wochenende) fährt nun von Arlon ab und hält in Marbehan und Libramont.

- Zwischen Blankenberge und Hasselt (über Leuven und Aarschot) ist eine neue Relation geschaffen worden. Die Züge dieser Relation verkehren täglich außer samstags, sonntags und feiertags.

- Außerdem wird der Abendzug Blankenberge (20.00) – Bruxelles-Nord/Brussel-Noord am Wochenende bis Leuven verlängert.

- Samstags, sonntags und feiertags verkehrt jetzt ein zusätzlicher Direktzug zwischen Brussel/Bruxelles und WALIBI (Bierges).

- An allen Tagen außer samstags, sonntags und feiertags fährt der letzte IC **F** Knokke/Blankenberge – Brugge bis Bruxelles/Brussel.

- Von Turnhout nach Blankenberge (über Mechelen – Gent-St.-Pieters) und zurück verkehrt jetzt täglich außer samstags, sonntags und feiertags ein Direktzug.

- Täglich außer samstags, sonntags und feiertags wird ein neuer Touristikzug von Antwerpen nach Blankenberge und zurück eingelegt.

- Am Wochenende fährt spätabends ein Zug zwischen De Panne und Gent-St.-Pieters mit Anschluß nach Bruxelles/Brussel und Liège einerseits und nach Antwerpen andererseits.

• Brückentage

- Am Montag, den 20. Juli 1992 (Vortag des Nationalfeiertages) und am Freitag, den 21. Mai 1993 (Tag nach Christi Himmelfahrt) werden weitere **P**-Züge (als die bereits mit ▲ gekennzeichneten) gestrichen.

- Die Liste dieser Züge wird in den betroffenen Bahnhöfen ausgehängt werden.

• Strecke 97 Saint-Ghislain – Quiévrain

- Wegen der umfangreichen Elektrifizierungsarbeiten auf dieser Strecke mußte die Fahrzeit zwischen St.-Ghislain und Quiévrain um 6 Minuten verlängert werden.

Benutzungshinweise

1. Wo fahre ich ab? (Abgangsbahnhof)
Wo steige ich aus? (Zielbahnhof)

- Von Seite 137 bis 176 finde ich das alphabetische Verzeichnis aller **belgischen Bahnhöfe** mit **folgenden Informationen:**

  - Kurzzeichen IC-IR (siehe Faltblatt am Ende des Kursbuches).
  - **Geographische Lage** nach Planquadraten (von A-1 bis J-8), die es mir ermöglichen den Bahnhof auf
    - — der Karte mit den Nummern der Fahrplantabelle (Faltblatt auf der 1. Seite),
    - — den Regionalkarten (Seite 6 bis 9) und
    - — der Karte der Taktverbindungen zu lokaliseren.
  - **Zufahrtsmöglichkeiten**
    - — Die Bahnhöfe werden von Bussen bedient
    - — Es sind Parkplätze für die Autos vorgesehen und/oder Unterstellmöglichkeiten für Fahr- und Motorräder
  - **Service im Bahnhof**
    - — Gepäckabfertigung
    - — Buffet
    - — Restaurant
    - — Hilfen für Behinderte (siehe ebenfalls Seite 97)

- Nehmen wir ein Beispiel: **Liège-Guillemins**

  Im alphabetischen Verzeichnis der Bahnhöfe (von Seite 137 bis 176) finde ich für Liège-Guillemins folgende Auskünfte:

IC-IR	Der Bahnhof wird von IC-IR-Zügen bedient
H-4	Die geographische Lage (siehe Karten)
34, 36, 37, 40, 43, 125	Der Bahnhof ist auf jeder der Fahrplantabellen mit diesen Nummern zu finden (Seite 234 bis 243, 252 bis 275, 282 bis 297, 500 bis 507)
041/52 98 50	Telefonnummer des Bahnhofs



Busanschlüsse sind gewährleistet

Gebührenpflichtiger Parkplatz für Pkws

Gebührenpflichtige Fahrradaufbewahrung

Gepäckabfertigung

Buffet

Restaurant

Rollstühle stehen kostenlos zur Verfügung

Hohe Bahnsteige (erleichtern das Ein- und Aussteigen)

Bahnhof mit Personal

Da dem Bahnhof Liège-Guillemins das Kurzzeichen IC-IR folgt, finden Sie in der Liste auf der letzten Seite die Relationen, die zu diesem Bahnhof führen, d.h. **IC B, IC F, IC J, IR c, IR m, IR p.**

Sie können ebenfalls die Broschüre „1001 Taktverbindung", die Ihnen mit dem Kursbuch überreicht wurde, zu Rate ziehen.

2. Abgangs- und Zielbahnhof sind bekannt. Wie lege ich meinen Fahrweg fest?

Jeder im alphabetischen Verzeichnis (Seite 181 bis 583) aufgeführte Bahnhof ist mit einer Planquadratbezeichnung (von A-1 bis J-8) versehen, die ich auf der Karte mit den Nummern der Fahrplantabellen (Faltblatt am Anfang des Kursbuches) wiederfinde.

- **Karte mit den Nummern der Fahrplantabelle**

  Sie ist in Planquadrate eingeteilt, damit die Bahnhöfe leichter zu orten sind.

  Sie zeigt die Relationen und die Nummern, die den Fahrplantabellen der Züge entsprechen (Seite 137 bis 176).

- **Karte mit den Taktverbindungen** (Faltblatt am Ende des Kursbuches)

  Sie vermittelt eine genaue Übersicht über das Angebot (siehe Punkt **3.**):

  — IC = rote Linien
  — IR = gelbe Linien
  — **L** = grüne Linien
  — **P** = **schwarzpunktierte** Linien auf den Strecken, die nur von diesen Zügen zu den Spitzenzeiten befahren werden

Ich **muß** auf einen anderen Zug **umsteigen,** sobald die Linie, der auf ich auf der Karte folge,

— **die Farbe wechselt,**
— **einen anderen Buchstaben trägt.**

Aus dieser Karte kann ich auch ersehen, ob es außer der **direkten Verbindung** noch eine **andere mit Zwischenhalten** gibt, die vielleicht interessanter ist.

- **Gibt es mehrere Fahrwege,** darf ich, ohne einen Aufpreis zahlen zu müssen, den Fahrweg wählen, über den ich meinen Zielbahnhof schneller erreiche. In diesem Fall darf ich jedoch meine Reise nicht unterbrechen.

- **Die Fahrplantabellen** (Seite 181 bis 583).

  - Die Nummern der Tabellen sind für die eine Fahrrichtung fett und für die umgekehrte nur in Konturen gedruckt.

    Beispiel: **161** = Bruxelles/Brussel – Namur
    161 = Namur – Bruxelles/Brussel

  - Ein Schema, das sich über der Fahrplantabelle befindet, zeigt die aufeinanderfolgenden Bahnhöfe der betroffenen Strecke.

    Beispiel:



    Bemerkung: Die dunklen Punkte ● bedeuten, daß es dort Zug-/Busanschlüsse gibt.

  - Die Fahrplantabelle enthält *folgende Informationen*:

    — *Die Merkmale* des Zuges (am Kopf jeder Spalte), d.h.:
      – Typ (IC, IR, ...) siehe ebenfalls Punkt **3.**;
      – Zugnummer;
      – Zeichen, die die Tage oder Zeitspannen betreffen, an denen die Züge verkehren (siehe Punkt **3.**).

    — *Die Bahnhöfe,* die auf der Strecke liegen (gerade Schriftzeichen).

    — *Die Anschlußbahnhöfe* (in Blau und in Schrägschrift) sowie die Fahrplantabellen (1. Kolonne), in der sie zu finden sind.

    — *Die Abfahrtszeiten* des Zuges. Steht jedoch das Zeichen O hinter dem Bahnhof, handelt es sich um die Ankunftszeit.

⚠ Abgangsbahnhof und/oder Zielbahnhof eines Zuges befinden sich nicht immer in der gleichen Fahrplantabelle. In diesem Fall steht der Bahnhof in Schrägschrift (und in Blau) aber die Fahrzeiten sind gerade und in Braun gedruckt.

3. Mit den Fahrplantabellen komme ich nun zurecht. Wann fahre ich ab und wann komme ich an?

- **Züge, die im Stundentakt verkehren** (in gewissen Fällen im Zweistundentakt):

IC sichern schnelle Verbindungen zwischen großen Städten. Die meisten dieser Züge bedienen außerdem noch KÖLN, LILLE, LUXEMBURG und ROOSENDAAL.

IR sind interregionale Züge, die eine größere Anzahl Ortschaften des Landes bedienen.

L sind lokale Züge, die alle Haltestellen bedienen, ausgenommen einige, an denen nur Pendlerzüge (P-Züge) halten.

- **Zusätzliche Züge:**

P sichern zusätzliche Verbindungen zu den Hauptverkehrszeiten.

T sind Touristikzüge, die in der touristischen Saison verkehren und nur gewisse Bahnhöfe bedienen (Küste/Ardennen).

INT sind internationale Züge. Einige dürfen im Binnenverkehr benutzt werden.

Zwei konkrete Beispiele

Sie fahren von Arlon nach Brugge

- Das alphabetische Verzeichnis der Bahnhöfe (Seite 137 bis 176) ergibt:

  Arlon . . . . . IC-IR H-8 162
  Brugge . . . . . IC-IR B-2 . . . . . 50a, 66

- Die IC-IR-Züge bedienen also Arlon und Brugge, was das Verzeichnis auf dem Faltblatt am Ende des Kursbuches bestätigt.

  Arlon . . . . . **L**
  Brugge . . . . . **B, E, F, G**

- Auf der Karte der Taktverbindungen desselben Faltblattes finden Sie sofort den Reiseweg.

  — IC **L** von Arlon nach Bruxelles-Nord/Brussel-Noord, dann IC **B** oder IC **F** von Bruxelles-Nord/Brussel-Noord nach Brugge.

  — Anhand der IC-IR-Fahrpläne der Broschüre „1001 Taktverbindung“ können Sie sich einen passenden Zug auswählen.

Sie fahren von La Louvière-Centre nach Quévy

- Das alphabetische Verzeichnis der Bahnhöfe (Seite 137 bis 176) ergibt:

  La Louvière-Centre . IC-IR E-5 . . . . . 108, 117, 118
  Quévy D-5 96

- Die IC-IR-Züge bedienen also La Louvière-Centre aber nicht Quévy.

- Die Karte mit den Nummern der Fahrplantabellen, die sich auf dem Faltblatt am Anfang des Kursbuches befindet, gibt den zu benutzenden Reiseweg an.

  118 von La Louvière-Centre bis Mons, dann 96 von Mons bis Quévy.

- Anhand der Fahrplantabellen (Seite 181 bis 583) können Sie Ihren Zug auswählen.

Achtung! Im Laufe des Jahres können gewisse Fahrpläne geändert werden. Dem Umfang der Änderung entsprechend wird sie über die Presse bekanntgegeben. Außerdem erhalten Sie in den betroffenen Bahnhöfen kostenlose Nachträge zum Kursbuch.

- **Wann fährt der Zug**

	verkehrt an allen Tagen
Ⓐ	**außer** samstags, sonntags und an gesetzlichen Feiertagen
Ⓑ	**außer** samstags
Ⓒ	samstags, sonntags und an allen gesetzlichen Feiertagen
⚒	**außer** an Sonn- und gesetzlichen Feiertagen
†	an Sonn- und gesetzlichen Feiertagen
①	montags
②	dienstags
③	mittwochs
④	donnerstags
⑤	freitags
⑥	samstags
⑦	sonntags

verkehrt nur an gewissen Tagen oder in gewissen Zeitspannen

☼	während der Zeit, in der die Touristikzüge verkehren (siehe Faltblatt auf der 1. Seite)
▲	**außer** im Jahresurlaub
●	**außer** in den Schulferein

Reisebedingungen und -angebote

Wir geben nachstehend einen allgemeinen Überblick über die verschiedenen Reiseangebote, die Sie in Anspruch nehmen können.

Am Ende dieser Rubrik sind Preisbeispiele angegeben.

Vorbehaltlich gegenteiliger Angaben gelten die Angebote nur auf belgischen Strecken.

Gewöhnliche Fahrkarten

Es gibt Fahrkarten für eine einfache Fahrt und für Hin- und Rückfahrt.

- **Gültigkeit**

  — Die einfache Fahrt oder die „Hinfahrt" muß an dem auf der Fahrkarte vermerkten Datum erfolgen. Die Rückfahrt muß am selben Tag stattfinden.

  — Sie können jedoch Ihren Fahrschein mit Angabe des Reisedatums bis zu fünf Tagen im voraus kaufen.

- **Preis**

  Eine Rückfahrkarte kostet das Doppelte einer einfachen Fahrkarte.

- **Kinder**

  — Kinder unter 6 Jahren reisen **kostenlos.** Höchstens 4 Kinder unter 6 Jahren dürfen einen Erwachsenen kostenlos begleiten.

  — Kinder im Alter von 6 bis weniger als 12 Jahren reisen zum 50 %-Tarif.

  — Ab 12 Jahren bezahlen Kinder den gewöhnlichen Fahrpreis.

- **Fahrkartenvorverkauf**

  Sie können für dieselbe Verbindung im voraus eine Serie von 20 Fahrkarten lösen. Es handelt sich ausschließlich um einfache Fahrkarten.

  Beim Lösen werden nur die Verbindung, die Wagenklasse und der Preis auf die Fahrkarte gedruckt.

Bevor Sie sich zum Bahnsteig begeben, ergänzen Sie den Fahrschein indem Sie, voll in Buchstaben ausgeschrieben, folgende Angaben eintragen:

— Den Wochentag
— Das Datum (**ohne** Jahresangabe)
— Den Vermerk „HINFAHRT", wenn die Reise in der auf der Karte gedruckten Richtung stattfindet
— Den Vermerk „RÜCKFAHRT", wenn die Reise in die entgegengesetzte Richtung des Fahrkartenaufdrucks geht

Das Ganze muß in unauslöschbarer Tinte geschrieben sein.

Zusätzliche Auskünfte?

Seite 132 bis 135 ***Rufen Sie uns an!***

Fahrkarten zum ermäßigten Preis

Eine ganze Reihe nützlicher Tips...

um den günstigsten Fahrpreis zu zahlen!

Multi-Tarif

- **Prinzip:**

  — gilt nur für Rückfahrkarten;
  — Ermäßigung von 40 % ab dem 3. km für denjenigen, der ALLEINE reist oder für die erste Person einer Reisegruppe von maximal 6 Personen;
  — Ermäßigung von 60 % ab dem 3. km für die anderen Teilnehmer dieser Reisegruppe;
  — Sie bezahlen höchstens 2 × den Preis, der einer Entfernung von 150 km entspricht.

- **Zu beachten:**

  Um in den Genuß der höchsten Ermäßigung zu gelangen, muß sowohl bei der Hinfahrt als auch bei der Rückfahrt die Reise ZUSAMMEN vorgenommen werden.

- **Wann, wie und wo?**

— Sie verfügen über eine ganze Palette von Möglichkeiten.

Die Wochenendfahrkarten

Jedes Wochenende, vorausgesetzt die Hinfahrt beginnt zwischen Freitag und Sonntag. Die Rückfahrt muß zwischen Samstag und Montag beginnen. Eine Hin- und Rückfahrt am selben Tag ist also am Samstag oder am Sonntag.

Kann ab und nach jedem Bahnhof gelöst werden. Wochenendfahrkarten sind das ganze Jahr über erhältlich.

Beispiele: Zone Namur – Zone Marche (106 km hin und zurück)
1 Person: **250 bfrs** 2. Klasse

Ottignies – Zone Brugge (240 km hin und zurück)
2 Personen: **840 bfrs** 2. Klasse für beide Personen

Zone Liège – Arlon (300 km hin und zurück)
3 Personen: **1.460 bfrs** 2. Klasse, für die 3 Personen, maximaler Preis

Die Fahrkarten „Ein Tag am Meer / Ein Tag in den Ardennen"

sind während der Urlaubszeiten gültig (die Rückreise am gleichen Tag vor Mitternacht).

Gültig für die Bahnhöfe an der Küste oder in den Ardennen.

Beispiele: **Ein Tag am Meer:** Rückfahrt 2. Klasse (*)
Zone La Louvière – Oostende (324 km)
3 Personen: **1.460 bfrs** für 3 Personen, maximaler Preis

Zone Liège – Blankenberge (416 km)
3 Personen: **1.460 bfrs** für 3 Personen, maximaler Preis

Ein Tag in den Ardennen: Hin- und Rückfahrt 2. Klasse
Zone Charleroi – Couvin (108 km)
1 Person: **250 bfrs**

Ottignies – Barvaux (212 km)
2 Personen: **790 bfrs** für beide zusammen

(*) Bei der Hinfahrt gilt die Fahrkarte nur für den auf der Fahrkarte angegebenen Zielbahnhof. Die Rückfahrt darf ab einem der folgenden Bahnhöfe stattfinden: Koksijde, De Panne, Oostende, Blankenberge, Zeebrugge, Heist, Duinbergen und Knokke.

„Ereignis"-Fahrkarte

Es findet ständig irgendwo etwas statt: Ausstellungen, Feste, kulturelle oder sportliche Veranstaltungen...

Vielleicht kann Ihnen der Multi-Tarif gewährt werden, wenn Sie sich dorthin begeben möchten.

Informieren Sie sich:

— in Ihrem Bahnhof, oder
— beim Veranstalter.

Ermäßigungen für Gruppen (Mindestens 7 Personen)

Um Sonderermäßigungen für Gruppen zu erhalten, genügt es, wenigstens 5 Werktage vor Antritt der Reise, einen schriftlichen Antrag im Abgangsbahnhof zu stellen.

Erkundigen Sie sich in einem Bahnhof.

Ermäßigungskarten

- **Prinzip:**

  Die Inhaber einer Ermäßigungskarte können, wenn Sie diese Karte vorzeigen, Fahrkarten zum ermäßigten Preis lösen.

- **Zu beachten:**

  Vergessen Sie niemals Ihre Ermäßigungskarte: ohne diese ist Ihre Fahrkarte nicht gültig.

- **Wann, wo, wie, welche Karten?**

  Auch hier fehlt es nicht an Auswahl.

Persönliche Ermäßigungskarten für die Bezugsberechtigten

Falls Sie aus patriotischen Gründen über eine persönliche Ermäßigungskarte verfügen, haben Sie manchmal Vorteile im Zug. Erkundigen Sie sich beim Aussteller der Ermäßigungskarte oder in Ihrem Bahnhof.

Ermäßigungskarten zum Festpreis

Mit dieser Karte können Sie einen Monat lang eine unbegrenzte Anzahl Fahrkarten der 1. oder der 2. Klasse mit 50 % Ermäßigung lösen.

Gültig ab jedem belgischen Bahnhof.

Preis: **550 bfrs** in beiden Klassen.

Internationale Karten und Fahrscheine

- **Prinzip**

Zahlreiche Reiseangebote im internationalen Verkehr gewähren auch auf dem belgischen Streckenanteil günstige Bedingungen.

Der folgende Überblick ist nicht vollständig und wir laden Sie dazu ein, auch im internationalen Kursbuch nachzusehen.

Möchten Sie das internationale Kursbuch kostenlos erhalten?

Dann erwartet Sie eine kleine Überraschung am Anfang dieses Kursbuches!

- **Wo, wann, wie?**

Ein ganzes Sortiment.

Benelux-Tourrail

Gültig ab jedem Bahnhof des belgischen, niederländischen und luxemburgischen Eisenbahnnetzes.

Die Karte ist 17 Tage lang gültig.

Der Fahrgast wählt 5 Tage innerhalb dieser Zeitspanne (17 Tage), an denen er kostenlos auf allen Strecken dieser Netze reisen darf.

Informationen diesbezüglich erhalten Sie in jedem Bahnhof und jedem anerkannten Reisebüro.

Benelux-Weekend

Hin- und Rückfahrkarten, die zwischen Bahnhöfen (Haltestellen internationaler Züge) des belgischen, niederländischen und luxemburgischen Eisenbahnnetzes gültig sind.

Ermäßigung: 25 % für Personen, die alleine reisen oder für die erste Person einer Gruppe von maximal 6 Personen, 50 % für die anderen Teilnehmer dieser Gruppe.

Jedes Wochenende:

— Hinfahrt: von donnerstags 16 Uhr bis sonntags 24 Uhr;
— Rückfahrt: von samstags 0 Uhr bis montags 24 Uhr.

Minitrips Railtour und Ⓑ-Ausflüge

- **Prinzip**

  Pauschalangebot, das die ermäßigte Zugfahrt, die eventuelle Reservierung, die Touristikleistungen und den Hotelaufenthalt beinhaltet.

- **Wo, wann, wie?**

  Ⓑ-Ausflüge

  Kombinierte Ausflüge, die die ermäßigte Zugfahrt und eine oder mehrere Touristikleistungen enthalten.

  Besichtigung von Sehenswürdigkeiten: Telecoo, der Antwerpener Zoo, die Grotten von Han , Planckendael, Heysel (Imax, Atomium, Mini Europe, Océade), ...

  Stadtbesichtigungen: Brüssel, Namür, Gent, Brügge, Lüttich... und zahlreiche Museen.

  Gratisbroschüren sind in den Bahnhöfen erhältlich.

  Minitrips Railtour

  Pauschalangebote mit Hotelaufenthalt. Die Minitrips Railtour nehmen Ihnen alle Vorbereitungs- und Organisationssorgen ab. Zahlreiche Zielbahnhöfe in Europa.

  Kostenlose Broschüren sind in den Bahnhöfen erhältlich.

Zug + Fahrrad

In einer Reihe von Bahnhöfen touristischer Gegenden vermietet die SNCB/NMBS das ganze Jahr über Fahrräder und Tandems, die in einer Reihe

anderer Bahnhöfe zurückgegeben werden können. Außerdem können Zugreisende diese Fahrräder und Tandems vorbestellen.

Für Gruppenreisende (mit Sammelfahrschein) sind Sonderbedingungen vorgeschen.

- **Verleihbahnhöfe:**

  • Aalst • Aarschot • Andenne • Ath • Bastogne • Ciney • Bertrix • Blaton • Blankenberge • Bomal • Braine-l'Alleud • Braine-le-Comte • Brugge • Deinze • Dendermonde • De Pinte • Dinant • Eeklo • Essen • Eupen • Gedinne • Genk • Gent-St-Pieters • Genval • Geraardsbergen • Groenendaal • Hasselt • Herentals • Huy • Ieper • Jemelle • Knokke • Kortrijk • Leuven • Leuze • Lier • Lobbes • Lokeren • Londerzeel • Marbehan • Mariembourg • Melreux-Hotton • Mol • Namur • Nivelles • Oostende • Oudenaarde • Poix-St-Hubert • Poperinge • Puurs • Ronse • Sint-Niklaas • Sint-Truiden • Spa • Trois-Ponts • Turnhout • Verviers-Central • Veurne • Vielsalm • Virton • Walcourt • Zottegem•

Berechtigungskarten

Falls Sie regelmäßig reisen möchten, finden Sie stets eine für Sie passende Berechtigungskarte unter den nachstehenden Angeboten. Diese Berechtigungskarten auf Maß werden zu konkurrenzlosen Preisen verkauft.

- **Prinzip:**

  Abgesehen von gegenteiligen Angaben erlauben alle Berechtigungskarten Ihnen, eine unbegrenzte Anzahl von Fahrten, sei es auf einer bestimmten Verbindung oder auf dem ganzen Netz sie sind für die 2. wie für die 1. Klasse erhältlich.

- **Zu beachten:**

  — Bestellen Sie Ihre Berechtigungskarte 4 Tage im voraus in einem beliebigen Bahnhof des Netzes. Sie können eine Bahnstrecke mit einer Busstrecke oder STIB/MIVB-Strecke jederzeit kombinieren.
  — Vergessen Sie nicht, mit jedem Antrag ein Paßbild einzureichen.
  — Die Berechtigungskarte hat natürlich immer eine begrenzte Geltungsdauer: versäumen Sie es also nicht, Ihre Berechtigungskarte rechtzeitig VALIDIEREN zu lassen.

- **Wann, wo, wie, welche Berechtigungskarte?**

Schülerkarte (besteht ebenfalls für eine Hin- und Rückfahrt pro Woche)

Für einen Monat, 3 Monate, 10 Monate oder 12 Monate.

Gültig zwischen dem vom Antragsteller ausgewählten Bahnhof und dem Bahnhof der Ortschaft, in der sich die besuchte Unterrichtsanstalt befindet. Es betrifft Sie, falls Sie Schüler oder Student sind und noch keine 28 Jahre alt sind.

Erkundigen Sie sich in Ihrer Unterrichtsanstalt oder in Ihrem Bahnhof.

Gewöhnliche Karte für einen begrenzten Reiseweg

Geltungsdauer von einer einem Woche, Monat, 3 Monaten oder einem Jahr.

Gilt zwischen zwei oder mehreren Bahnhöfen.

Berechtigungskarte 2. Klasse	Gewöhnliche Karte		Schüler-karte
	1 Woche	1 Monat	1 Monat
Ath – Tournai (30 km)	**610**	**2.260**	**1.680**
Enghien – Mons (48 km)	**795**	**2.940**	**2.180**
Leuze – Zone Bruxelles/Brussel (69 km)	**955**	**3.530**	**2.610**
Zone Liège – Zone Bruxelles/Brussel (104 km)	**1.200**	**4.450**	**3.290**

Gewöhnliche Netzkarte

Für 1, 3 oder 12 Monate.

Diese Berechtigungskarten sind auf dem gesamten Netz der SNCB/NMBS gültig.

Karte für Unternehmen

Nur für im belgischen Handelsregister eingetragene Unternehmen und für GoE, deren Satzungen im belgischen Staatsblatt veröffentlicht sind; es kann von jedem Personalangehörigen des Unternehmens oder der GoE benutzt werden.

Es gilt auf dem gesamten SNCB/NMBS-Netz.

Großstadtkarte

Diese Karte gilt für alle Bahnhöfe und alle Strecken innerhalb ein und derselben Großstadt

Höchstens 10 Fahrten während 2 Monaten.

Preis:

	2. Klasse	1. Klasse
Antwerpen Brüssel Charleroi Gent Lüttich	**230**	**350**

MTB-Karte

Einen oder 12 Monate gültig, auch auf den Linien der SNCB/NMBS, TEC/DE LIJN (und der STIB/MIVB) von Antwerpen, Brüssel, Charleroi, Lüttich, Gent.

Diese Karte erlaubt ausschließlich Fahrten in der 2. Klasse, gestattet jedoch freie Fahrt in Zügen, U-Bahnen, Straßenbahnen oder Bussen im Bereich ein und derselben Großstadt. Sie darf nicht in Verbindung mit einer anderen Eisenbahnfahrkarte verwendet werden.

• Touristische Berechtigungskarten

Ⓑ-*Tourrail*

Gültig ab jedem belgischen Bahnhof.

Die Geltungsdauer beträgt 17 Tage. Sie wählen 5 Tage (innerhalb dieser 17 Tage), an denen Sie kostenlos auf dem gesamten Netz reisen dürfen.

Ganzjährlich im Angebot.

Preis:

	2. Klasse	1. Klasse
— von 6 bis weniger als 26 Jahren	**1.350**	**2.030**
— ab 26 Jahre	**1.800**	**2.700**

• Die „Pässe“

Ein „Pass“ ist eine Karte, die das Reisen mit dem Zug in Belgien zu besonders vorteilhaften Bedingungen ermöglicht.

Diese Karten werden das ganze Jahr über verkauft und sind für mehrere Benutzerkategorien bestimmt.

Art der karte	Benutzungsbedingungen	Preis
Go Pass	1. Für alle **Jugendlichen** von 12 bis unter 26 Jahren; 2. Acht einfache Fahrten in 2. Klasse; 3. Übertragbar; 4. Sechs Monate gültig; 5. Erst nach 8 Uhr zu benutzen (an Samstagen, Sonntagen und Feiertagen sowie an allen Tagen der Monate Juli **und** August darf jedoch zu gleich welcher Zeit abgefahren werden)	**990 bfrs**
Multi Pass	1. Für **„Minigruppen“** von 2, 3 oder 4 Personen (von denen mindestens eine 12 Jahre oder älter ist); 2. Zwei einfache Fahrten (oder eine Hin- und Rückfahrt) in 2. Klasse; 3. Übertragbar; 4. Zwei Monate gültig; 5. Benutzungszeit: siehe **Go Pass**, Punkt 5.	**990 bfrs**
Golden Railpass	1. Für **60 jährige** und ältere; 2. Sechs einfache Fahrten in 1. oder 2. Klasse; 3. Nicht übertragbar (aber mit anderen Personen von mindestens 60 zu benutzen); 4. Ein Jahr gültig; 5. Benutzungszeit: siehe **Go Pass**, Punkt 5.	1. Klasse **1.490 bfrs** 2. Klasse **990 bfrs**

Näheres erfahren Sie im Bahnhof.

Einige nützliche Ratschläge

- **Verlieren Sie Ihre Berechtigungskarte nicht!**

  Falls Sie die Karte und/oder das Gültigkeitsbillet (außer der Karte für Unternehmen oder der Vorteilkarte für eine Woche) verlieren, beantragen Sie ein Duplikat (Kosten 400 bfrs) in einem beliebigen Bahnhof. Die Karte wird Ihnen so schnell wie möglich ersetzt und die Fahrkarten, die Sie inzwischen kaufen, werden Ihnen erstattet.

  Notieren Sie sich sorgfältig die Nummer Ihrer Berechtigungskarte (neun Zahlen auf weißem Untergrund), wie Sie es für Ihre Bankkreditkarte machen.....

- **Vergessen Sie Ihre Berechtigungskarte nicht!**

  Sie haben keine andere Lösung als eine Fahrkarte zu kaufen.

- **Sie möchten Ihre Reise unterbrechen**

  Kein Problem: unterbrechen Sie Ihre Reise in einem beliebigen Bahnhof des Reisewegs, der auf Ihrer Berechtigungskarte angegeben ist.

- **Sie möchten mit einer Berechtigungskarte für die 2. Klasse in der 1. Klasse fahren**

  Falls Sie ausnahmsweise in der 1. Klasse fahren möchten, verlangen Sie den Zuschlag BEVOR SIE EINSTEIGEN.

- **Sie möchten Ihre Berechtigungskarte eine Zeit lang nicht benutzen**

  Sie nehmen z.B. 15 Tage Urlaub. Sie setzen Ihre Berechtigungskarte während dieser Zeit außer Kraft: Sie werden sie wieder in Kraft setzen nach Ihrer Rückkehr. Die neue Geltungsdauer beginnt Ihrem Wunsch gemäß.

- **Sie sind zufrieden! Sie möchten also die Gültigkeitsdauer verlängern**

  Die eigentliche Berechtigungskarte gilt 3 Jahre. Sie erhalten das Gültigkeitsbillet in allen Bahnhöfen, ab dem 5. Tag vor Beginn der neuen Geltungsperiode, die Sie ausgewählt haben.

  Die Wochenkarten können ab dem Freitag vor der neuen Geltungsperiode validiert werden.

- **Sie möchten eine kombinierte Strecke Zug + Bus benutzen!**

  Nennen Sie in Ihrem Antrag die gewünschten SNCB/NMBS- sowie SRWT/VVM-Strecken. Diese Kombination ist übrigens günstiger. Sie erhalten eine einzige Karte, die auf der kombinierten Strecke gültig ist.

  Dies gilt nicht für Karten für Unternehmen.

Preise

Die Preise können im Laufe des Jahres ändern.

Gewöhnliche Fahrkarten (Siehe Seite 82)

Preise für eine Fahrt 2. Klasse ***(1. Klasse = ± 50 % mehr)***

KM	Normal-tarif (Einfache Fahrt)	Multi-Tarif (Wochenende)		KM	Normal-tarif (Einfache Fahrt)	Multi-Tarif (Wochenende)	
		40 %	60 %			40 %	60 %
1 – 3	**40**	**80**	**80**	50	**175**	**240**	**190**
5	**40**	**80**	**80**	75	**245**	**330**	**240**
10	**50**	**90**	**90**	100	**320**	**420**	**310**
15	**65**	**110**	**100**	150	**475**	**600**	**430**
20	**80**	**130**	**110**	200	**630**	**790**	**550**
25	**100**	**150**	**130**	250	**780**	**970**	**670**

Berechtigungskarten (Siehe Seite 88)

Gültig auf dem gesamten SNCB/NMBS-Netz

Gewöhnliche Karten			Karten für Unternehmen		
Gültigkeitsdauer:	2. Klasse	1. Klasse	Gültigkeitsdauer:	2. Klasse	1. Klasse
1 Woche	**1.520**	**2.280**			
1 Monat	**5.630**	**8.440**	1 Monat	**6.750**	**10.120**
3 Monate	**15.740**	**23.610**	3 Monate	**18.890**	**28.340**
12 Monate	**56.220**	**84.320**	12 Monate	**67.460**	**101.180**

Für einen begrenzten Reiseweg

KM	Schülerkarte			Normal			
	1 Monat	3 Monate	12 Monate	1 Woche	1 Monat	3 Monate	12 Monate
1 – 3	**600**	**1.680**	**5.980**	**220**	**810**	**2.270**	**8.080**
25	**1.480**	**4.140**	**14.760**	**540**	**2.000**	**5.590**	**19.940**
40	**2.000**	**5.590**	**19.950**	**730**	**2.700**	**7.550**	**26.960**
55	**2.380**	**6.660**	**23.760**	**870**	**3.220**	**8.990**	**32.110**
75	**2.710**	**7.580**	**27.060**	**990**	**3.660**	**10.240**	**36.570**
100	**3.190**	**8.940**	**31.900**	**1.165**	**4.320**	**12.080**	**43.120**
125	**3.680**	**10.290**	**36.750**	**1.345**	**4.970**	**13.910**	**49.670**

Diese Preise beziehen sich auf die Berechtigungskarten der 2. Klasse.
Für die 1. Klasse zählt man ungefähr 50 % hinzu.

Internationale Reiseangebote, die ebenfalls im Binnenverkehr gültig sind.

Benelux-Tourrailkarte

Gültigkeitsdauer: 5 Tage innerhalb einer Zeitspanne von 17 Tagen	2. Klasse	1. Klasse
Von 4 bis weniger als 26 Jahre	**2.290**	**3.440**
Älter als 26 Jahre	**3.080**	**4.620**

Ganzjährlich im Angebot

Fahrrad- und Tandemverleih

	Zugreisende		Andere	
	Fahrrad	Tandem	Fahrrad	Tandem
– Pro Tag	**130**	**300**	**250**	**450**

Parkplätze-PKW (pro Platz)

Tarif für parkplatzabonnierte Eisenbahnbenutzer

	A. **Pro Kalendertag**	B. **Abonnements**		
		1 Monat	3 Monate	1 Jahr
– Bruxelles Nord	**140**	**630**	**1.765**	**6.300**
– Bruxelles Midi	**140**	**630** **1.200** (1)	**1.765** **3.360** (1)	**6.300** **12.000** (1)
– Berchem, Bruxelles-Q.-L., Charleroi-Sud, Gent-Dampoort, Gent Sint-Pieters, Liège-Guillemins, Leuven, Marchienne-au-Pont, Mons, Namur	**90**	**500**	**1.400**	**5.000**
– andere Banhöfe	**60**	**400**	**1.120**	**4.000**

(1) Reservierter Platz.

Service in den Bahnhöfen

Das Wichtigste finden Sie in dem Verzeichnis der BAHNHÖFE (Seiten 137 bis 176).

Eine Serie von Dienstleistungen, die in diesem Verzeichnis erwähnt werden, betrifft die Behinderten und Blinden. Siehe dazu auch, die BETREUUNG VON BEHINDERTEN UND BLINDEN (Seite 97 und 98).

Verzeichnis der Bahnhöfe (Seiten 137 bis 176)

Nehmen wir z.B. Charleroi-Sud.

Nach dem Namen des Bahnhofs steht:

IC-IR — Der Bahnhof wird von IC/IR-Zügen bedient.

E-5 — Geographische Lage des Bahnhofs auf der Karte der Tabellennummern (Faltblatt am Anfang des Kursbuchs) und auf einer der vier regionalen Karten (Seite 6 bis 9).

117, 118, 124, 130, 130a, 132, 140 — Fahrplantabellen bezüglich dieses Bahnhofs.

Anschlüsse Zug/Bus gesichert

Bahnhof mit gebührenpflichtigen Parkplätzen für Pkws

Bahnhof mit gebührenpflichtiger Fahrradaufbewahrung

Gepäckabfertigung

Buffet

Restaurant

Service für Behinderte

Rollstuhl zur Verfügung von Behinderten

Bahnhof mit hohen Bahnsteigen

Bewegliche Auffahrrampe zwischen Bahnsteig und Zug steht zur Verfügung

Der Bahnhof verfügt über Personal

Informationen in den Bahnhöfen

Folgende Hinweise gelten nur für mittlere oder größere Bahnhöfe. Es handelt sich dabei häufig um die Bahnhöfe, durch die IC/IR-Züge fahren.

In den anderen Bahnhöfen sind die Hinweise nicht so zahlreich.

Im Bahnhof selbst

- Eine ganze Reihe von schematischen Darstellungen (Bildsymbole) dienen Ihrer Orientierung.

  Natürlich können wir nicht alles vorhersehen : zögern Sie also nicht, sich zu informieren, sei es im Auskunftsbüro (das Sie in den meisten großen Bahnhöfen finden werden) oder am Schalter.

- Eine ständig auf den neuesten Stand gebrachte Zugansagetafel unterrichtet Sie über die Fahrzeiten, Gleise und über die Art des Zuges (L, IR...).

- Gelbe Aushangfahrpläne geben die gleichen Informationen an, sie sind jedoch „vollständiger“ : sie geben nämlich die Informationen für den ganzen Tag an.

- In gleichem Masse bestätigen Ansagen über Lautsprecher die Abfahrtszeiten und die Zielbahnhöfe der Züge.

  In den kleineren Bahnhöfen werden Sie durch die Aushangfahrpläne oder das Personal informiert.

Zugang zu den Bahnsteigen

Der Bahnsteig (d.h. das Gleis), den Sie suchen, finden Sie an Hand deutlicher Hinweise in den Gleisunterführungen und den dorthin führenden Gängen. In den bedeutenden Bahnhöfen werden diese Informationen erneut durch die Abfahrtszeiten, die Bestimmungsbahnhöfe usw. ergänzt.

In den kleineren Bahnhöfen weist Sie ein Aushangfahrplan auf den entsprechenden Bahnsteig hin.

Auf den Bahnsteigen

In den größeren Bahnhöfen finden Sie erneut diese Auskünfte auf den Bahnsteigen vor: Aushangfahrpläne, automatische Anzeigetafeln...; sie wiederholen die Abfahrtszeit, den Zielort und die Art des Zuges.

Im allgemeinen werden diese Informationen in zahlreichen Bahnhöfen über Lautsprecher oder durch das Personal am Bahnsteig selbst mitgeteilt.

Betreuung von Behinderten und Blinden

Nehmen Sie unmittelbar Kontakt mit uns auf, falls Sie Hilfe benötigen.

Die Rufnummern finden Sie auf folgenden Seiten:

— Seiten 137 bis 176: Verzeichnis der Bahnhöfe.
— Seiten 132 bis 135: Auskunftsbüros.

Eine wichtige Adresse:

SNCB/NMBS
Büro 50.122
60/24, rue Ravenstein
1000 BRUXELLES

Sie erhalten dort ein Faltblatt mit der Liste der Bahnhöfe, in denen Hilfeleistungen für Behinderte und Blinde möglich sind.

Hilfen beim Zugang

1. Siehe dazu das Verzeichnis der Bahnhöfe (Seiten 137 bis 176).
   Sie können feststellen, daß bestimmte Bahnhöfe folgende Hilfen anbieten:


Rollstuhl


Bewegliche Auffahrrampen zwischen Bahnsteig und Zug


Hohe Bahnsteige


Genügend Personal

2. Für rollstuhlgebundene Behinderte erteilt der Bahnhof eine 2 Jahre gültige Sondergenehmigung, mit der bestimmte im Prinzip verbotene Bahnübergänge und Dienstaufzüge (in der Begleitung eines Angestellten der SNCB/NMBS) benutzt werden dürfen.

3. Wenn Sie Inhaber der Karte für Parkerlaubnis ohne Zeitbegrenzung sind, dürfen Sie Ihr Auto kostenlos auf den vorbehaltenen Parkplätzen abstellen.

4. Wenn Sie eine internationale Reise vorhaben, nehmen Sie bitte Kontakt mit Ihrem Abgangsbahnhof auf.

Tarifliche Vorteile

In bestimmten Fällen erhalten Sie erhebliche Ermäßigungen. Informieren Sie sich darüber im Bahnhof.

Binnenverkehr

1. Falls Sie beide Arme oder beide Beine nicht mehr bewegen können, erteilt Ihnen die SNCB/NMBS eine „Sondererlaubnis“: mit letzterer dürfen Sie zusammen mit einer Begleitperson reisen, benötigen jedoch nur einen Fahrausweis (Fahrkarte zum normalen Preis oder mit kommerzieller Ermäßigung, Berechtigugskarte).
2. Falls Sie blind sind, genügt Ihr „Nationaler Ausweis für Ermäßigungen in öffentlichen Verkehrsmitteln“, um Freifahrt in der 2. Klasse zu haben. Ihr Begleiter muß einen Fahrausweis besitzen, Ihr Begleithund darf jedoch kostenlos mitreisen.
3. Die Rollstühle werden ebenfalls gratis befördert.

Internationaler Verkehr

Im internationalen Verkehr haben Sehbehinderte folgende Vorteile: der Begleiter (Person, oder Hund auf den für sie zugelassenen) Verbindungen reist gratis, falls der Blinde über einen Fahrausweis zum normalen Preis (eventuell ermäßigt) verfügt. Sie müssen zusammen fahren. Bei einer Hin- und Rückreise mit Abfahrt aus Belgien gelten diese Bedingungen auf 20 europäischen Eisenbahnnetzen und bei 6 Seeschiffahrtsgesellschaften.

Auch im Benelux-Verkehr wird dem Begleiter des Behinderten (der nicht sehbehindert ist) die kostenlose Fahrt (zu den gleichen Bedingungen) gewährt.

Einige Ratschläge

Ihr Gepäck

Handgepäck

Kostenlose Beförderung. Es darf weder sperrig sein, noch störend oder behindernd für die anderen Fahrgäste.

Aufgegebenes Gepäck

Wenn Sie nicht zu sehr „beladen" reisen möchten, kümmern wir uns um Ihr Gepäck.

Informieren Sie sich im Bahnhof.

Es ist Pflicht Ihre Fahrräder, usw. registrieren zu lassen. Helfen Sie uns, wenn möglich, beim Verladen und beim Umladen: Sie zahlen weniger.

Wie dem auch sei...

Falls Sie zu einem Zeitpunkt mit großem Andrang verreisen, informieren Sie sich. Es ist nämlich nicht immer für alle Gepäckstücke Platz vorhanden, und wir können Sie rechtzeitig gut beraten. Für den Binnenverkehr entgebenes Gepäck ist in den internationalen Zügen der Strecken Liège-Guillemins – Luxembourg, Bruxelles-Midi/Brussel-Zuid – Amsterdam, Oostende – Köln nicht zugelassen.

Ihre Hunde und Kleintiere

Sie dürfen Sie kostenlos begleiten, unter der Bedingung, daß sie in einem Korb oder einem Käfig eingesperrt sind und die mitreisenden Personen nicht belästigen.

Für nichteingesperrte Tiere bezahlen Sie 50 % des Fahrpreises pro einfache Fahrt, aber maximal 50 bfrs. Sie müssen an die Leine gelegt werden und dürfen nicht auf den Sitzbänken Platz nehmen.

Verlorene Gegenstände

Nachforschungsaufträge können in jedem Bahnhof gestellt werden.

Ihr Fahrausweis

- Sie besitzen einen Fahrausweis der 2. Klasse und möchten in die 1. Klasse wechseln: BENACHRICHTIGEN SIE das Personal, bevor Sie zur anderen Klasse überwechseln.
- Sie möchten über den auf Ihrem Fahrausweis eingetragenen Zielort hinaus fahren: SETZEN SIE das Kontrollpersonal davon IN KENNTNIS, bevor Sie weiterfahren.

Eine einfache Regel:

Vorher Bescheid sagen!

Sie besitzen keinen ordnungsgemäßen Fahrausweis (Fahrkarte, Berechtigungskarte):

- Sie nehmen den Zug an einer Stelle, wo keine Fahrkarten ausgegeben werden: BENACHRICHTIGEN SIE das Kontrollpersonal beim Einsteigen.
- Sie befinden sich in einem Bahnhof, in dem Fahrkarten verkauft werden, haben sich jedoch aus irgendeinem Grund keine besorgen können: SETZEN SIE das Zugpersonal davon IN KENNTNIS, bevor Sie in den Zug einsteigen. Ihnen wird, zusätzlich zum Fahrpreis, eine Anfertigungsgebühr von 50 bfrs berechnet.

Eine einfache Regel:

Vorher Bescheid sagen!

Bei der Kontrolle befinden Sie sich in regelwidriger Situation

- Zu Ihrem Fahrpreis wird eine Zusatzgebühr von 1.000 bfrs berechnet und am einfachsten ist es dann, sofort zu bezahlen.
- Jedoch steht es Ihnen frei, spätestens in 5 Tagen in einem beliebigen Bahnhof Ihrer Wahl zu zahlen.
- Für Berechtigungskarten in regelwidriger Situation ist eine Sonderregelung in Ihrem Bestimmungsbahnhof notwendig.
- Falls Sie nicht innerhalb von 5 Tagen zahlen, wird der Fahrpreis um 2.000 bfrs erhöht.

Welcome to this timetable. The one on paper, for we also have one on diskette. Our information offices use it, so that they can answer even your most complicated question in no time.

As you may know, many changes are at hand with the Belgian Railways. The renovation programme for the railway network has started and we are very busy preparing the arrival of the high-speed train. Both these projects are aimed at offering a quality service to you and greater mobility to society, without impairing the quality of living.

In 1991 our endeavour to bring out ever more attractive travel formulae was most successful : more and more people travel by train. We are grateful for this.

We have set up a large-scale face-lift campaign for our stations. Passenger reception will benefit from this, and the information will be improved, so that you will find your train more easily. Thinking along the same line we have made our offer simpler and more flexible. With a weekend ticket you can now leave from Friday till Sunday and return from Saturday till Monday. Any time you choose. Wit the 'A day at...' ticket you are also free to leave whenever you like (but you have to return the same day).

Furthermore there is our service before and after your journey. We have 227 free car parks at your disposal, as wel as 50 pay car parks (where you can pay per day or take a season-ticket).

More than ever we want our trains to run to the rhythm of your needs. And we want to go on like this. For we know that you appreciate our efforts.

Etienne SCHOUPPE,

Delegate Director.

Contents

FOLD-OUT **Map of the table numbers/calendar/conventional signs**

PAGE 3 **Vouchers**

PAGE 6 **Regional maps**

PAGE 103 **New**

PAGE 106 **Directions for use**

PAGE 106 • Where do I have to catch the train? – To which station am I going?

PAGE 107 • I can map out my journey!

PAGE 109 • At what time can I leave? – When will I arrive at my destination?

PAGE 112 **Travel formulae and conditions**

PAGE 112 • Ordinary train tickets

PAGE 113 • Tickets at reduced fare

PAGE 118 • Train cards

PAGE 120 • Tourist train cards

PAGE 121 • The 'Passes'

PAGE 123 **Prices**

PAGE 123 • Tickets

PAGE 123 • Train cards

PAGE 124 • Bicycle and tandem rental

PAGE 124 • Parking

PAGE 125 **Station facilities**

PAGE 127 **Reception of the disabled and the blind**

PAGE 129 **Some useful tips**

PAGE 132 **Where to inquire?**

PAGE 137 **List of stations**

PAGE 178 **List of pictograms**

PAGE 181 **General timetables**

FOLD-OUT **List of IC-IR stations/Map of fixed interval connections**

New

IC - IR trains

- The late night IC from Schaarbeek to Tournai (IC **M** *772*) continues to Mouscron (23.15).

- The IR **f** from Turnhout (21.31) to Kortrijk (23.34) also runs on Saturdays.

  So does the (IR **k**) from Leuven (21.45) to Sint-Niklaas (22.43).

L trains and P trains

- In the morning there is a new **L** train from Namur (7.03) to Ottignies (7.36).

- The **L** train from Landen (21.55) to Leuven (22.31) runs every day now and continues to Hasselt.

- On workdays there is a new evening **P** train between Gent-Sint-Pieters and Brugge.

- From Huy a **P** train is leaving every week for Namur and Brussels. It stops at Statte and Andenne and in the tourist season it continues to Oostende.

- On Friday afternoons there is an additional peak hour train between Brussels-South and Dendermonde.

- On workdays a new **P** train runs from Antwerpen-Centraal (18.44) to Sint-Niklaas (19.14).

- For students there is a new train from Geraardsbergen to Enghien in the late afternoon but of course not during the annual holiday period (▲).

- On Wednesdays at noon there are two additional trains for schoolchildren: one runs from Mechelen to Sint-Niklaas, the other runs from Brugelette to Ath.

- From now on all **P** trains between Gent-Sint-Pieters and Kortrijk (in both directions) stop at De Pinte.

- On workdays the first train from Knokke to Brugge has been advanced a further ten minutes so as to connect with the IC **B**.

- At Sint-Genesius-Rode/Rhode-Saint-Genèse a **P** train from Schaarbeek to Châtelet (via line 26) stops at 17.34.

- A peak hour train from Etterbeek to Gent-Sint-Pieters has additional stops at Kwatrecht and Melle.

Tourist trains (The running period of these trains is shown on the fold-out at the beginning of this timetable)

- The fast weekend connection Jemelle – Blankenberge remains but the train will be leaving from Arlon now and at Marbehan and Libramont.

- On workdays there is a new connection Blankenberge – Hasselt via Leuven and Aarschot. There is an additional weekend tourist train from Blankenberge to Leuven.

- A new direct train connects Brussels to Walibi (Bierges) on Saturdays, Sundays and on holidays.

- On workdays the last IC **F** Knokke/Blankenberge – Brugge continues to Brussels.

- Also on workdays there is a direct link from Turnhout via Mechelen and Gent-Sint-Pieters to Blankenberge and vice versa.

- On workdays an additional tourist train makes an onward and return journey between Antwerpen and Blankenberge.

- In the weekend evenings there is a train from De Panne to Gent-Sint-Pieters, connecting to Brussels/Liège and Antwerpen.

• Long weekends

- On Monday 20 July 1992 (day before the National Holiday) and on Friday 21 May 1993 (day after Ascension day).
  Some **P** trains will not run (not just those marked ▲).
  A list of these trains will be displayed in the stations concerned.

• Line 97: Saint-Ghislain – Quiévrain

- Travelling time between Saint-Ghislain and Quiévrain will be six minutes longer because of major electrification works on that section.

Directions for use

1.

Where do I have to catch the train? (Departure station)
To which station am I going? (Destination station)

- From page 137 to 176 I will find the alphabetical list of all the **Belgian stations** with the **following information:**

  - the abbreviation IC-IR (see fold-out at the back).

  - the **geographical situation** with a code (A-1 to J-8) by which I can locate the station on:

    — the map of table numbers (fold-out at the beginning);

    — the regional maps (page 4 to 9);

    — the map of fixed interval connections (fold-out at the back).

  - **accessibility:**

    — there is a bus stop at the station;

    — car park and/or shelter for bicycles and motorcycles.

  - **station facilities:**

    — luggage registration;

    — buffet;

    — restaurant;

    — facilities for the disabled (see also page 127).

- Let's take **Gent-Sint-Pieters** for example.

  The alphabetical list of stations (page 137 to 176) gives the following information:

IC-IR	the station is served by IC-IR trains
C-3	geographical situation (see maps)
50, 50a, 53, 58, 59, 73, 75, 86, 122	the station can be found in each of the corresponding timetables (page 303 to 339, 342 to 347, 358 to 371, 386 to 399, 410 to 413, 478 to 481)
091/22 57 21	phone numbers of the station



bus connections guaranteed

there is a toll car park

pay bicycle shed — free bicycle shed

there is a luggage registration office

buffet

restaurant

(free) use of a wheelchair for the disabled

raised platform (= the difference in height between the platform and the train has been reduced)

there is a mobile ramp platform available in the station

staffed station

Moreover, since Gent-Sint-Pieters is followed by the abbreviation IC-IR, I will find in the list on the last page the connections that serve the station: **IC B, IC C, IC E, IC F, IC H, IR f, IR h, IR i.**

I can also consult the brochure '1001 fixed interval connections', which I received with this timetable.

2. Now that I know the stations of departure and destination, I can map out my journey!

- I consult the map of **table numbers** (fold-out at the beginning), showing all the railway connections in accordance with the timetables (page 181 to 583).

  The checked map makes it easier to find the stations. For instance: Antwerpen is in square E-2.

  The alphabetic list (page 137 to 176) tells me in which square on the map each station is (E-2 in our example).

- I also consult the map of **fixed interval connections** (fold-out at the back), which shows me a precise view of the service offered:

  — IC = Red lines
  — IR = Yellow lines
  — L = Green lines

  } (see also **3.**).

P trains are shown in **black** dotted lines, where they are the only offer during rush hours.

I **have** to change trains when:

— **the colour** or
— **the identifying letter**

of the line I am following on the map, changes.

Then I check if I can choose between a **through service** or a **service with intermediate stops.**

Both possibilities can be interesting.

- **Different itineraries** are possible!

  I may choose my own itinerary, assuming I arrive **faster** at my destination in that way. Provided I do not interrupt my journey I do not have to pay a supplement.

- Then I can consult **the timetables** (page 181 to 583).

  - The print of the table numbers indicates the direction of the traffic.

    For exemple: **161** = Brussels – Namur
    161 = Namur – Brussels

  - At the top of the table I find a plan showing the successive stations of the line in question.

    For example:

123



123

Remark: The full dots ● mean that there are train-bus connections.

  - The table contains the *following information:*

    — at the top of each column, the *caracteristics* of the train:
    - type (IC, IR, ...) see also **3.**;
    - train number;
    - symbol of the running days or periods (see **3.**).

    — in *straight characters:* the *stations* situated on the line;

    — in *italics* (and in *blue*) the *connecting stations* as well as the number of the table where I can find them;

    — the *departure time* of the train; **however**, the time preceded by the *symbol* O is the arrival time.

⚠ Sometimes a train can have as origin and/or as destination a station **not indicated** on the *same* timetable. In that case, this station is written in *italics* (and in *blue*) but the tables are in straight characters (and in brown).

3.

I know the timetable(s). At what time can I leave? When will I arrive at my destination?

- **Trains every hour** (in some cases every 2 hours):

IC	Ensuring fast connections between the country's main cities. Most trains also serve KÖLN, LILLE, LUXEMBOURG and ROOSENDAAL.
IR	Interregional trains serving a larger number of places.
L	Local trains serving all stops, except a few where only commuter trains (P trains) stop.

- **Additional trains:**

P	Additional services during peak hours.
T	Tourist trains running during the tourist season and serving certain stations (Coast/Ardennes).
INT	International trains; I can travel on some of them for domestic traffic.

- **Examples:**

I am going from Kortrijk to Aalst

- In the alphabetic list of stations (page 137 to 176) I find:

Kortrijk	IC-IR	B-4	66, 69, 75, 89
Aalst	IC-IR	D-3	50, 82, 90

- So, IC-IR trains stop at Kortrijk and Aalst, which is confirmed by the list on the fold-out at the end:

Kortrijk	**C, f**
Aalst	**H, h**

- The map of fixed interval connections, on the same fold-out, shows immediately which trains to take:
  - — IC **C** or IR **f** (from Kortrijk to Gent-Sint-Pieters) and then IC **H** or IR **h** (from Gent-Sint-Pieters to Aalst).
  - — I choose the most appropriate trains from the IC-IR timetables in the brochure '1001 fixed interval connections'.

I am going from Turnhout to Beveren

- In the alphabetic list of stations (page 137 to 176) I find:

Turnhout	IC-IR	F-2	15
Beveren		E-2	59

- So IC-IR trains do stop at Turnhout, but not at Beveren.
- With the map of table numbers on the fold-out at the beginning I set my itinerary as follows:

  15 from Turnhout to Berchem and then 59 to Beveren.

- From the general timetables (page 181 to 583) I choose the most appropriate trains.

Attention! Some of the timetables may be subject to changes in the course of the year. Important alterations are sometimes communicated in the press. Moreover, addenda to the timetables can be obtained FREE from the stations involved.

When does the train run?

	no remark; runs every day
Ⓐ	runs every day **except** on Saturdays, Sundays and public holidays
Ⓑ	runs every day **except** on Saturdays
Ⓒ	runs on Saturdays, Sundays, public holidays
⚒	runs every day **except** on Sundays and public holidays
†	runs on Sundays and public holidays
①	runs on Monday
②	runs on Tuesday
③	runs on Wednesday
④	runs on Thursday
⑤	runs on Friday
⑥	runs on Saturday
⑦	runs on Sunday

runs on particular days or during particular periods:

☼	running period of tourist trains (see fold-out at the beginning)
▲	runs every day **except** during annual holidays
●	runs every day **except** during school holidays

Travel formulae and conditions

Below is a general survey of the possible travel formulae.

Price examples are to be found at the end of the section.

The offer only applies to Belgian journeys, except if explicitly mentioned otherwise.

Ordinary train tickets

There are single and return tickets.

- **Validity**

  — The single journey or the outward journey with a return ticket has to be made on the date shown on the ticket. THE RETURN JOURNEY HAS TO TAKE PLACE ON THE VERY SAME DAY.

  — However, you can buy a ticket 5 DAYS IN ADVANCE if you state the date of the journey at the ticket counter.

- **Price**

  The price of a return ticket is twice that of a single ticket.

- **Children**

  — Children under the age of 6 travel **free of charge.** A maximum of 4 children may accompany a passenger free of charge.

  — A reduction of 50 % is granted to children from 6 up to 11 years of age.

  — From the age of 12 they pay the normal fare.

- **Tickets purchased in advance**

  You can buy 20 single tickets in advance for the same service.

  Only the journey, the class and the fare are preprinted on the tickets.

You have to complete the ticket before going onto the platform, by adding in full and in indelible ink the following information:

— day of the week;
— date;
— month (NOT the year);
— the word 'ALLER' or 'HEEN' for a journey in the direction shown on the ticket;
— the word 'RETOUR' or 'TERUG' for a journey in the opposite direction.

Do you want additional information?

See p. 132 to 135 ***Give us a phone call!***

Tickets at reduced fare

A lot of small suggestions...

to travel as cheap as possible!

Leisure fare

- **Principle:**

  — only for return tickets;
  — 40 % reduction from the 3th km if you travel ALONE or for one person of a group of up to 6 people;
  — 60 % reduction from the 3th km for the other members of such a group;
  — you pay for a maximum of 150 kms per single journey.

- **Important:**

  In order to benefit from this particular fare all members of the group have to travel TOGETHER during the away journey as well as during the return journey.

- **When, where, how?**

  — A lot of possibilities are offered.

Weekend ticket

Is available each weekend. As a condition the away journey must start between Friday and Sunday, but on the date mentioned on the ticket. The return journey has to start between Saturday and Monday. So, away and return in one day is possible on Saturdays or on Sundays.

For sale all year round.

Examples: Return ticket 2nd class
Zone Gent – Blankenberge (112 kms A/R)
1 person: **BEF260**

Zone Brugge – Ottignies (240 kms A/R)
2 people: **BEF840** in all

Deinze – zone Hasselt (302 kms A/R)
3 people: **BEF1,460** in all (maximum fare)

One-day ticket to the seaside and the Ardennes

During the holiday period (the return journey before midnight of the same day).

Valid for stations on the coast and in the Ardennes.

Examples: **A day at the seaside:** return ticket 2nd class (*)
Lichtervelde – Oostende (90 kms)
1 person: **BEF220**

Geraardsbergen – Blankenberge (184 kms)
2 people: **BEF690** in all
3 people: **BEF980** in all

A day in the Ardennes: return ticket 2nd class
Zone Antwerpen – Dinant (258 kms A/R)
3 people: **BEF1,290** in all

Zone Gent – Spa (372 kms A/R)
3 people: **BEF1,460** in all (maximum fare)

(*) The ticket is valid only on the away journey to the chosen station on the coast. The return journey may begin in the following stations: Koksijde, De Panne, Oostende, Blankenberge, Zeebrugge, Heist, Duinbergen or Knokke.

Event's ticket

There is always something going on somewhere: an exhibition, a celebration, a cultural meeting, a sports event, etc.

Perhaps the leisure fare for the journey is applicable to you.

Inquiries in a station or with the organizers of the event.

Group tariff (minimum 7 persons)

In order to be granted the special group reduction you have to apply in writing at the departure station at least 5 working days before the date of the journey.

Inquiries in any station.

Reduction cards

- **Principle:**

  Holders of reduction cards can buy tickets at reduced fares.

- **Important:**

  Do not forget your card for otherwise your ticket is not valid.

- **When, where, how, which cards?**

  An ample choice!

Personal cards for selected categories

If you have such a card for patriotic reasons you often benefit from other advantages. Inquiries in a station or with the institution that issued the card.

Fixed price reduction card

This card enables you to buy in the course of a month an unlimited number of 1st or 2nd class tickets at half price.

Price: BEF 550 for both classes.

International cards and tickets

- **Principle**

Many international travel formulae include interesting travelling conditions in Belgium.

The following survey is not exhaustive and we refer to the international timetable, in case you need more information.

If you want a free copy of the international timetable, a small surprise is in store for you at the beginning of this book!

- **Where, when, how?**

The choice is yours!

Benelux-Tourrail

Valid for journeys from any station of the Belgian, Dutch or Luxembourg railways.

The validity period is 17 days.

Out of these 17 days you choose 5 days on which you can travel freely on all lines of the three railways concerned.

Inquiries in a station or in a recognised travel agency.

Benelux-Weekend

This return ticket is valid for journeys from any station of the Belgian, Dutch or Luxembourg railways, served by international trains.

Reductions: 25 % if you are travelling alone; also 25 % for one person out of a group of up to 6 people, and 50 % for the other group members.

Every weekend:

— away journey: between Thursday 16 hrs and Sunday 24 hrs;
— return journey: from Saturday 0 hrs till Monday 24 hrs.

Railtour Minitrips and Ⓑ-Daytrips

- **Principle**

  Ready-made journey, including the train journey at reduced fare, a tourist event and hotel accommodation, if scheduled.

- **Where, when, how?**

  Ⓑ-Daytrip

  Railway daytrip at reduced fare including a tourist event.

  Possible destinations: the Coo cascade, the Antwerp Zoo, the Han grottoes, the Planckendael zoological garden, Heysel (Imax, Atomium, Mini-Europe, Océade), ...

  Also for cities such as Brussels, Gent, Brugge, Namur, Liège, etc. and numerous museums.

  Free leaflets can be obtained in any station.

  Railtour Minitrips

  Ready-made journey with hotel accommodation. Railtour Minitrips stand for high standard travelling to a large number of destinations in Europe.

  Free leaflets can be obtained in any station.

Train + bicycle

Throughout the year the Belgian Railways rent bicycles and tandems in some stations in tourist areas. They can be returned in other stations and be booked in advance by train passengers.

There are special conditions for groups (with a group ticket).

- **Rental stations:**

• Aalst • Aarschot • Andenne • Ath • Bastogne • Bertrix • Blaton • Blankenberge • Bomal • Braine l'Alleud • Braine-le-Comte • Brugge • Ciney • Deinze • Dendermonde • De Pinte • Dinant • Eeklo • Essen • Eupen • Gedinne • Genk • Gent-Sint-Pieters • Genval • Geraardsbergen • Groenendaal • Hasselt • Herentals • Huy • Ieper • Jemelle • Knokke • Kortrijk • Leuven • Leuze • Lier • Lobbes • Lokeren • Londerzeel • Marbehan • Mariembourg • Melreux-Hotton • Mol • Namur • Nivelles • Oostende • Oudenaarde • Poix-St.-Hubert • Poperinge • Puurs • Ronse • Sint-Niklaas • Sint-Truiden • Spa • Trois-Ponts • Turnhout • Verviers • Veurne • Vielsalm • Virton • Walcourt • Zottegem •

Train cards

If you wish to travel by train regularly, you will always find the right train card. Moreover, our made to measure train cards are very cheap.

- **Principle:**

Unless otherwise indicated all train cards enable you to make an unlimited number of journeys in 1st or 2nd class on one section or on the whole network.

- **Important:**

— Apply for a train card 4 days in advance in any station of the network. You can always combine your train journey with a bus journey or a journey on the Brussels intermunicipal transport network (combined train card NMBS/MIVB – SNCB/STIB).
— When applying for a train card, do not forget to join your passeport photo.
— A train card always has a limited period of validity and has to be RENEWED in time. So do not forget!

- **When, where, how, which train card?**

Pupil's or student's train card (also for one return journey per week)

For 1 month, 3 months, 10 months or 1 year.

It is valid for the journeys between the station of your choice and the station near the place of study.

A fine solution if you are a pupil or a student under 30.

Inquiries in your school or in a station.

Journey train card

For 1 week, 1 month, 3 months or 1 year.

Valid for a journey between two or more stations.

Examples:

2nd class train cards	Journey		Pupil's or student's
	1 week	1 month	1 month
Tongeren – zone Hasselt (26 kms)	**555**	**2,050**	**1,920**
St.-Truiden – zone Leuven (43 kms)	**760**	**2,820**	**2,090**
Zone Hasselt – zone Brussels (87 kms)	**1,095**	**4,050**	**3,000**
Zone Mouscron – zone Brussels (103 kms)	**1,200**	**4,450**	**3,290**

All stations train card

Valid during 1 month, 3 months or 1 year on the whole NMBS/SNCB network.

Company card

Only for companies registered in the Belgian Registry of Companies and for nonprofit associations (VZWs/ASBLs) that have had the articles of their association published in the Belgian National Gazette. All staff of the company or association may use this train card.

Valid on the whole Belgian network.

10 journeys card

It is valid for all journeys and all stations within one conurbation.

A maximum of 10 journeys in a period of 2 months.

Prices:

	2nd class	1st class
Antwerpen Brussels Charleroi Gent Liège	**230**	**350**

MTB card

For 1 month or 1 year on the lines of NMBS/SNCB – TEC/DE LIJN (Belgian Light Railway Company) and the MIVB/STIB of Antwerpen – Brussels – Charleroi – Gent and Liège.

With this card (2nd class only) you can travel freely in any one of these towns by underground, tram, bus and train. It must not be used to complement another railway transport document.

• Tourist train card

Ⓑ-Tourrail

Valid for journeys from any Belgian station.

The validity period is 17 days. Out of these 17 days you choose 5 days on which you can travel freely on the Belgian network.

For sale throughout the year.

Price:

	2nd class	1st class
— Age 6 to 25	**1,350**	**2,030**
— From 26	**1,800**	**2,700**

• The 'Passes'

The 'Passes' are cards with which one can travel in Belgium at very advantageous prices. They are sold the whole year round and are destined for different categories of passengers.

Type of card	Instructions for use	Price
Go Pass	1. for all **youngsters** from 12 p to 25; 2. 8 single journeys in second class; 3. not nominative; 4. valid for 6 months; 5. has to be used after 8 a.m. (except on Saturdays, Sundays, holidays **and** in July and August: departure according to your choice).	**BEF990**
Multi Pass	1. for **small groups** of 2, 3 or 4 people (of whom at least one should be 12 or older); 2. 2 single journeys (or 1 away- and-return) in second class; 3. not nominative; 4. valid for 2 months; 5. use: as **Go Pass** (point 5).	**BEF990**
Golden Railpass	1. for people who are **60** or more; 2. 6 single journeys in second or first class; 3. nominative (but you and others over 60 can use the same pass) 4. valid for 1 year; 5. use: as **Go Pass** (point 5).	1st class **BEF1,490** 2nd class **BEF990**

For more details, please feel free to make inquiries in your station.

Some good advice

- **Do not loose your train card...**

  If you have lost your train card and/or the validity ticket (company train cards excepted), go to a station and fill out an application form for a duplicate (price: BEF400). It will be replaced as soon as possible and you will get a refund for the tickets you buy in the meantime.

  Make a note of the number of your train card (nine digits on a white ground).

- **Do not forget your train card...**

  Otherwise you will have to buy a ticket.

- **You want to interrupt your journey.**

  No problem.
  You may interrupt your journey in any station on the itinerary indicated on your train card.

- **You want to travel 1st class with a 2nd class train card**

  If you want to travel 1st class just for a change, ask for a supplement ticket BEFORE BOARDING.

- **You do not want to renew your train card for some time**

  For instance, you are taking a two-week holiday. Do not let your train card bother you; renew it after your return.

  The new validity period can then start on the day that is most convenient to you.

- **You are satisfied and you want to renew your train card**

  The train card has a validity of three years; you can buy the validity ticket in any station from the 5th day before the start of the new validity period that you have chosen.

  Weekly train cards may be renewed from the Friday before the new validity period.

- **Do you want a train + bus combination?**

  On your application form mention the train itinerary and the bus itinerary. This combination is cheaper and you will receive a single card for both means of transport.

  Not valid for company cards.

Prices

Prices may be changed in the course of the year.

Ordinary train tickets (see p. 112)

Prices for 2nd class ***(1st class costs some 50 % more)***

kms	Normal fare (single journey)	Leisure fare (Weekend...)		kms	Normal fare (single journey)	Leisure fare (Weekend...)	
		40 %	60 %			40 %	60 %
1 – 3	**40**	**80**	**80**	50	**175**	**240**	**190**
5	**40**	**80**	**80**	75	**245**	**330**	**240**
10	**50**	**90**	**90**	100	**320**	**420**	**310**
15	**65**	**110**	**100**	150	**475**	**600**	**430**
20	**80**	**130**	**110**	200	**630**	**790**	**550**
25	**100**	**150**	**130**	250	**780**	**970**	**670**

Train cards (see p. 118)

Valid for the whole NMBS/SNCB network

Ordinary train card			Company train card		
Validity	2nd class	1st class	Validity	2nd class	1st class
1 week	**1,520**	**2,280**			
1 month	**5,630**	**8,440**	1 month	**6,750**	**10,120**
3 months	**15,740**	**23,610**	3 months	**18,890**	**28,340**
12 months	**56,220**	**84,320**	12 months	**67,460**	**101,180**

For a limited journey

kms	Pupil's or student's train card			Ordinary train card			
	1 month	3 months	12 months	1 week	1 month	3 months	12 months
1 – 3	**600**	**1,680**	**5,980**	**220**	**810**	**2,270**	**8,080**
25	**1,480**	**4,140**	**14,760**	**540**	**2,000**	**5,590**	**19,940**
40	**2,000**	**5,590**	**19,950**	**730**	**2,700**	**7,550**	**26,960**
55	**2,380**	**6,660**	**23,760**	**870**	**3,220**	**8,990**	**32,110**
75	**2,710**	**7,580**	**27,060**	**990**	**3,660**	**10,240**	**36,570**
100	**3,190**	**8,940**	**31,900**	**1,165**	**4,320**	**12,080**	**43,120**
125	**3,680**	**10,290**	**36,750**	**1,345**	**4,970**	**13,910**	**49,670**

The above prices are for 2nd class train cards.
1st class costs some 50 % more.

International formulae which are also valid in internal traffic

Benelux-Tourrail

Validity: 5 days out of a 17-day period	2nd class	1st class
4 to 25	**2,290**	**3,440**
26 and older	**3,080**	**4,620**

For sale throughout the year.

Bicycle and tandem rental

	Railway passengers		Others	
	Bi-cycle	Tan-dem	Bi-cycle	Tan-dem
– 1 day	**130**	**300**	**250**	**450**

Parking facilities (for car) holders who take the train

		A. **Per day**	B. **Season-tickets**		
			1 month	3 months	1 year
– Brussels	Nord/Noord	**140**	**630**	**1,765**	**6,300**
	Midi/Zuid	**140**	**630** **1,200** (1)	**1,765** **3,360** (1)	**6,300** **12,000** (1)
– Berchem, Brussels-Q.-L./L.W., Charleroi-Sud, Gent-Dampoort, Gent Sint-Pieters, Liège-Guillemins, Marchienne-au-Pont, Mons, Leuven, Namur		**90**	**500**	**1,400**	**5,000**
– other stations		**60**	**400**	**1,120**	**4,000**

(1) Reserved place.

Station facilities

The main information is in the LIST OF STATIONS AND STOPPING-PLACES (p. 137 to 176).

There are a number of facilities for disabled and visually handicapped people. Read also RECEPTION OF THE DISABLED AND THE BLIND (p. 127 and 128).

List of the stations and stopping-places (p. 137 to 176)

We are taking Gent-Sint-Pieters as our example.

Next to the name of the station you read:

IC-IR — Station served by IC-IR trains.

C-3 — Location of the station on the map of table numbers (fold-out at the beginning) and on one of the four regional maps (p. 6 to 9).

50, 50a, 53, 58, 59, 73, 75, 86, 122 — Timetables including this station.


Train/bus connections guaranteed


Luggage registration office


Toll car park


Buffet


Pay bicycle shed


Restaurant


Free bicycle shed

Facilities for the disabled


Wheelchair available


Mobile ramp platform/train


Raised platforms


Staff available.

Information in the stations

The following indications only apply to medium-sized and important stations which are usually served by IC/IR trains.

In the other stations there are less indications.

In the station itself

- One look at the pictograms tells you where to go.

  However, we cannot anticipate every problem. So do not hesitate to call at the information office (there is one in most major stations) or at the ticket counter.

- A large notice board, which is continually updated, shows departure times, destinations, departure platforms and train types (**L**, IR, etc.).

- The yellow timetables give the same information, yet more complete, viz. for the whole day.

- Departure time and destination of the trains are confirmed over the public address system.

  In small stations you can either refer to the yellow timetables or to the station staff.

Access to the platforms

Each platform number (i.e. the track) is clearly indicated in the tunnels and corridors to the tracks. Major stations have automatic notice boards with the departure time of the train, the destination, etc.

In small stations the platform number is indicated on an ordinary board.

On the platforms

Large stations display the same timetables and/or automatic announcements showing departure time, destination and train type.

In many stations this information is usually given over the public address system or by the staff on the platform.

Reception of the disabled and the blind

If necessary, call us first.

All telephone numbers are on the following pages:

— p. 137 to 176: List of stations and stopping-places;
— p. 132 to 135: Information offices.

Useful addresses:

Belgian Railways

Bureau 50.122
Rue Ravenstein 60/24
1000 BRUSSELS

You can contact us for a brochure of the stations and their facilities.

Facilities

1. Turn to the list of stations (p. 137 to 176).
   You will see that some stations have:


a wheelchair


a mobile ramp platform/train


raised platforms


staff available

2. If you use a wheelchair, the station can give you an authorisation for 2 years, with which, accompanied by a railway officer, you are allowed to use service paths and lifts not normally accessible.
3. If you have an 'unlimited parking authorisation' you can park your car free of charge in the reserved places.
4. For an international journey it is best to contact the departure station before you leave.

Tariff advantages

In some cases you can enjoy a considerable reduction. Do inquire at a station.

Internal traffic

1. If you have lost the use of both arms or legs you can obtain a 'special authorisation' in the station in order to travel with an escort, with only one transport document (full or reduced fare ticket, train card).
2. If you are blind, your 'National Reduction card on Public Transport' allows you to travel free in 2nd class. Your escort wants to have a transport document. Your guide-dog is transported free.
3. The transport of wheelchairs is free as well.

International traffic

In international traffic the visually handicapped have the following advantage: the escort (a person or a dog, in connections where dogs are allowed) travels free of charge, if the visually handicapped passenger pays the full fare or, if applicable, the reduced fare. They should however travel together. This advantage applies to the lines of 20 European networks and of 6 shipping companies, for away and return journeys from Belgium.

Under the same conditions, free travel is also granted to the escort of non-visually handicapped people in the Benelux.

Some useful tips

Luggage

Hand luggage

If not too bulky and not inconveniencing the other passengers, it is transported free of charge.

Registered luggage

If you do not want to travel encumbered with your luggage, we can take care of it. Inquiries in the station.

Bicycles, etc., have to be registered always. If possible help us with loading and unloading: you will pay less.

At any rate bear in mind what follows...

Make inquiries beforehand if you want to leave in a busy period. There is not always enough space available for everybody's luggage and we can give you some useful advice. International trains take no registered luggage in internal traffic, except on the following routes: Liège-Guillemins – Luxembourg, Brussels-Zuid/Midi – Amsterdam and Oostende – Köln.

Dogs and small animals

They travel free of charge when locked up in a case, a basket, etc.

For animals that are not locked up, a ticket at half price is required, with a maximum of BEF50 per single journey. Animals must be kept on the leash and are not allowed on the seats.

Lost objects

You may inquire in any station about the retrieval of a lost object.

Your transport document

- You have got a 2nd class ticket and you would like to travel 1st class: TELL the train staff before changing to 1st class.
- You want to go further than the destination shown on your ticket: TELL the train staff that this is your intention before you travel on.

REMEMBER:

Always tell the staff!

You have no valid transport document (ticket or train card)

- You are taking the train in a place where no tickets are issued. TELL the train staff BEFORE boarding the train.
- You are in a place where tickets are issued but for some reason you were not able to get one: TELL the train staff before boarding the train. The price of your ticket will be increased by BEF50 (issuing-fee).

REMEMBER:

Always tell the staff!

Ticket-inspection shows that you have broken the rules

- The fare is increased by a fixed fee of BEF1,000; it is advisable to pay immediately.
- Nevertheless you may pay in any station within 5 days at the latest.
- Irregular train cards are treated in the station of destination according to special rules.
- In case you do not pay within 5 days, the fare will be increased by BEF2,000.

B-DAGTRIPS BUITEN ONZE GRENZEN

- KEULEN,
- EURO DISNEY,
- 3-DAAGSE CRUISE naar YORK,
- AMSTERDAM,
- MAASTRICHT,
- TILBURG (EFTELING).
- ...

Vraag inlichtingen in het station!

B-EXCURSIONS HORS DE NOS FRONTIÈRES

- COLOGNE,
- EURO DISNEY,
- CROISIÈRE DE 3 JOURS vers YORK,
- AMSTERDAM,
- MAASTRICHT,
- TILBURG (EFTELING),
- ...

Renseignez-vous dans votre gare!

Waar inlichtingen inwinnen?

Elk Belgisch station verstrekt inlichtingen over treinreizen.

Bovendien staan verscheidene gespecialiseerde bureaus daarvoor ter beschikking.

Inlichtingen kunnen ter plaatse of per telefoon ingewonnen worden.

Où se renseigner?

Chaque gare belge fournit des renseignements au sujet des voyages en train.

En outre, divers bureaux spécialisés sont également à la disposition des voyageurs.

Ceux-ci peuvent obtenir les renseignements souhaités en se rendant sur place ou en téléphonant.

Inlichtingsbureaus in de stations	☎	**Bureaux de renseignements dans les gares**
Antwerpen-Centraal	**03/233.39.13** **03/233.39.15**	Anvers-Central
Aarlen	**063/21.71.35**	Arlon
Blankenberge	**050/41.18.01** **050/41.18.04 (☼)**	Blankenberge
Brussel: – Centraal – Zuid – Noord – Leopoldswijk	**02/219.28.80**	Bruxelles: – Central – Midi – Nord – Quartier-Léopold
Brugge	**050/38.23.82**	Bruges
Charleroi-Zuid	**071/60.22.94** **071/60.22.95**	Charleroi-Sud
Gent-St.-Pieters	**091/22.44.44** **091/21.44.44**	Gand-St.-Pierre
Hasselt	**011/22.11.01**	Hasselt
Kortrijk	**056/22.00.44**	Courtrai
Leuven	**016/22.13.21**	Louvain
Louvain-la-Neuve-Univ.	**010/45.12.09**	Louvain-la-Neuve-Univ.
Luik-Guillemins	**041/52.98.50**	Liège-Guillemins
Bergen	**065/32.22.10** **065/32.25.86**	Mons
Namen	**081/22.36.75**	Namur
Oostende	**059/70.15.17**	Ostende
Ottignies	**010/41.31.58**	Ottignies
Doornik	**069/22.10.51**	Tournai
Verviers-Centraal	**087/33.16.14**	Verviers-Central

Wo wird Auskunft erteilt?

Auskünfte über den Zugverkehr erteilt jeder belgische Bahnhof. Dazu gibt es noch verschiedene spezialisierte Auskunftsbüros.

Die Auskünfte können an Ort und Stelle oder per Fernsprecher eingeholt werden.

Where to obtain information?

Information about train journeys can be obtained from any Belgian station.

Furthermore many specialised offices are at your disposal. Please call or 'phone.

Auskunftsbüros in den Bahnhöfen	☎	**Information offices in the stations**
Antwerpen-Zentral	**03/233.39.13** **03/233.39.15**	Antwerp-Central
Arlon	**063/21.71.35**	Arlon
Blankenberge	**050/41.18.01** **050/41.18.04 (☼)**	Blankenberge
Brüssel: – Zentral – Süd – Nord – QL/LW	**02/219.26.40** **02/219.28.80**	Brussels: – Central – South – North – QL/LW
Brügge	**050/38.23.82**	Bruges
Charleroi	**071/60.22.94** **071/60.22.95**	Charleroi
Gent	**091/22.44.44** **091/21.44.44**	Ghent
Hasselt	**011/22.11.01**	Hasselt
Kortrijk	**056/22.00.44**	Kortrijk
Löwen	**016/22.13.21**	Leuven
Louvain-la-Neuve-Univ.	**010/45.12.09**	Louvain-la-Neuve-Univ.
Lüttich	**041/52.98.50**	Liège-Guillemins
Mons	**065/32.22.10** **065/32.25.86**	Mons
Namur	**081/22.36.75**	Namur
Oostende	**059/70.15.17**	Ostend
Ottignies	**010/41.31.58**	Ottignies
Tournai	**069/22.10.51**	Tournai
Verviers-Zentral	**087/33.16.14**	Verviers-Central

Inlichtingsbureaus aan de kust		☎		Bureaux de renseignements à la côte
8300 Knokke	Station Bagage Lichttorenplein	(050) 60.33.14 (050) 60.13.14 (050) 60.10.03 (☼)	Gare Bagage Lichttorenplein	8300 Knokke
8380 Zeebrugge	Station	(050) 54.40.02	Gare	8380 Zeebrugge
8370 Blankenberge	Station	(050) 41.18.01 (☼) (050) 41.18.04	Gare	8370 Blankenberge
8390 Heist	Station	(050) 51.13.21	Gare	8390 Heist
8400 Oostende	Station Bagage Wapenplein - Feestpaleis	(059) 70.15.17 (059) 70.12.17 (059) 70.52.38	Gare Bagage Wapenplein - Feestpaleis	8400 Ostende
8480 Veurne	Station	(058) 31.12.99	Gare	8480 Furnes
8470 De Panne	Station	(058) 41.14.62	Gare	8470 La Panne

Auskunftsbüros an der Küste		☎		Information offices at the coast
8300 Knokke	Bahnhof Gepäckabfertigung Lichttorenplein	(050) 60.33.14 (050) 60.13.14 (050) 60.10.03 (☼)	Station Luggage department Lichttorenplein	8300 Knokke
8380 Zeebrugge	Bahnhof	(050) 54.40.02	Station	8380 Zeebrugge
8370 Blankenberge	Bahnhof	(050) 41.18.01 (050) 41.18.04 (☼)	Station	8370 Blankenberge
8390 Heist	Bahnhof	(050) 51.13.21	Station	8390 Heist
8400 Oostende	Bahnhof Gepäckabfertigung Wapenplein - Feestpaleis	(059) 70.15.17 (059) 70.12.17 (059) 70.52.38	Station Luggage department Wapenplein - Feestpaleis	8400 Oostende
8480 Veurne	Bahnhof	(058) 31.12.99	Station	8480 Veurne
8470 De Panne	Bahnhof	(058) 41.14.62	Station	8470 De Panne

Gewestelijke vertegenwoordigingen		☎	Représentations commerciales régionales	
2018 Antwerpen	Century Center 7de verd. De Keyserlei, 58-60 – bus 19	(03) 233.02.68 (03) 233.01.20	Century Center 7de verd. De Keyserlei, 58-60 – bus 19	2018 Anvers
6700 Aarlen	Avenue de la Gare, 61	(063) 22.41.15	Avenue de la Gare, 61	6700 Arlon
8000 Brugge	Stationsplein, 2	(050) 38.39.97 (050) 38.81.64	Stationsplein, 2	8000 Bruges
1000 Brussel	A. Maxlaan, 142	(02) 219.00.40	Boulevard A. Max, 142	1000 Bruxelles
6000 Charleroi	Quai de la Gare du Sud, 1	(071) 60.23.87 (071) 60.23.88	Quai de la Gare du Sud, 1	6000 Charleroi
9000 Gent	K. Maria-Hendrikaplein, 2	(091) 22.71.00 (091) 22.72.15	K. Maria-Hendrikaplein, 2	9000 Gent
3500 Hasselt	Stationplein, 4	(011) 22.32.65 (011) 22.23.21	Stationplein 4	3500 Hasselt
8500 Kortrijk	O.L. Vrouwestraat 9	(056) 22.00.49	O.L. Vrouwestraat 9	8500 Courtrai
4000 Luik	Bld de la Sauvenière, 87	(041) 23.22.85 (041) 23.17.13	Bld de la Sauvenière, 87	4000 Liège
7000 Bergen	Square F. Roosevelt, 14	(065) 32.23.62	Square F. Roosevelt, 14	7000 Mons
5000 Namen	Rue Borgnet, 7	(081) 25.23.61	Rue Borgnet, 7	5000 Namur

Regionale Handelsvertretungen		☎	Regional railway commercial representations	
2018 Antwerpen	Century Center 7de verd. De Keyserlei, 58-60 – bus 19	(03) 233.02.68 (03) 233.01.20	Century Center 7de verd. De Keyserlei, 58-60 – bus 19	2018 Antwerp
6700 Arlon	Avenue de la Gare, 61	(063) 22.41.15	Avenue de la Gare, 61	6700 Arlon
8000 Brügge	Stationsplein, 2	(050) 38.39.97 (050) 38.81.64	Stationsplein, 2	8000 Bruges
1000 Brüssel	Boulevard A. Max, 142	(02) 219.00.40	A. Maxlaan, 142	1000 Brussels
6000 Charleroi	Quai de la Gare du Sud, 1	(071) 60.23.87 (071) 60.23.88	Quai de la Gare du Sud, 1	6000 Charleroi
9000 Gent	K. Maria-Hendrikaplein, 2	(091) 22.71.00 (091) 22.72.15	K. Maria-Hendrikaplein, 2	9000 Ghent
3500 Hasselt	Stationplein, 4	(011) 22.32.65 (011) 22.23.21	Stationplein, 4	3500 Hasselt
8500 Kortrijk	O.L. Vrouwestraat, 9	(056) 22.00.49	O.L. Vrouwestraat, 9	8500 Kortrijk
4000 Lüttich	Bld de la Sauvenière, 87	(041) 23.22.85 (041) 23.17.13	Bld de la Sauvenière, 87	4000 Liège
7000 Mons	Square F. Roosevelt, 14	(065) 32.23.62	Square F. Roosevelt, 14	7000 Mons
5000 Namur	Rue Borgnet, 7	(081) 25.23.61	Rue Borgnet, 7	5000 Namur

EXCURSIONS

LA FORMULE EXCURSIONS A TOUT POUR PLAIRE:

- un choix varié
- des prix doux
- des excursions pour écoliers, élèves, jeunes ou seniors (à partir de 60 ans)

N'HÉSITEZ PAS:

renseignez-vous dans votre gare!

Lijst van de stations

Liste des gares

IC-IR-bediening — desserte IC ou IR
kaartvak G-3 — situation sur les cartes
tabel 36 — tableau
telefoonnummer — nº de téléphone
autobus — autobus
betaald parkeren — parking payant auto

kosteloos parkeren — parking gratuit auto
betaalstalling — dépôt payant de vélos
kosteloze stalling — dépôt gratuit de vélos
bagageverzending — enregistrement des bagages
buffet — buffet
restaurant — restaurant

Voorzieningen voor minder-validen:
Facilités pour handicapés:

rolstoel — fauteuil roulant
verhoogde perrons — quais hauts
mobiele oprij perron/trein — rampe d'accès amovible
station met personeel — gare avec personnel

A

Aachen Hbf	**D**	IC-IR	I-4	37												
Aalst		IC-IR	D-3	50, 82, 90	**053/21 42 29**		P									
Aalter			C-2	50a	**091/74 11 48**			P								
Aarlen → Arlon																
Aarschot		IC-IR	F-3	16, 35	**016/56 60 12**		P									
Aarsele *(Tielt)*			C-3	73												
Aat → Ath																
Acren *(Lessines)*		IC-IR	D-4	91												
Aigremont *(Flémalle)*			H-5	125												
Aiseau *(Aiseau-Presles)*			F-5	130			P									
Alken			G-3	21			P									
Alost → Aalst																
Amay			G-5	125	**085/31 13 16**											
Ampsin *(Amay)*			G-5	125	**085/31 13 17**											
Amsterdam CS	**NL**	IC-IR	E-1	12												
Andenne		IC-IR	G-5	125	**085/82 67 32**		P									

A

Angleur *(Liège)*		IC IR	H-4	37, 43	041/52 01 30		P									
Annappes	F		B 4	94												
Ans		IC IR	G-4	36	041/63 25 67		P	P								
Anseremme *(Dinant)*			G-6	166	082/22 61 94											
Antoing		IC IR	C-4	78	069/44 25 13			P								
Antwerpen-Centraal		IC IR	E-2	12, 15, 25, 52, 59	03/231 76 90											
Antwerpen-Dam			E-2	12												
Antwerpen-Noorderdokken			E-2	12				P								
Antwerpen-Oost			E-2	12	03/231 76 90											
Antwerpen-Zuid			E-2	52, 59	03/231 76 90											
Anvers → Antwerpen																
Anzegem			C-3	89	056/68 81 46			P								
Appelterre *(Ninove)*			D-4	90	054/33 18 00			P								
Archennes *(Grez-Doiceau)*			F-4	139												
Arlon		IC IR	H-8	162	063/21 71 35 063/22 02 17		P									
Ascq	F		B-4	94												
Asse			E-3	60	02/218 60 50			P								
Assesse			G-5	162	083/65 50 75											
Ath		IC IR	D-4	91, 92, 94	068/28 12 36 068/28 23 31		P	P								
Aulnoye	F		D-6	96, 130a												

IC-IR-bediening — desserte IC ou IR
kaartvak G-3 — situation sur les cartes
tabel 36 — tableau
telefoonnummer — nº de téléphone
autobus — autobus
betaald parkeren — parking payant auto

kosteloos parkeren — parking gratuit auto
betaalstalling — dépôt payant de vélos
kosteloze stalling — dépôt gratuit de vélos
bagageverzending — enregistrement des bagages
buffet — buffet
restaurant — restaurant

Voorzieningen voor minder-validen:
Facilités pour handicapés:

rolstoel — fauteuil roulant
verhoogde perrons — quais hauts
mobiele oprij perron/trein — rampe d'accès amovible
station met personeel — gare avec personnel

A

Audenarde → Oudenaarde

Auvelais *(Sambreville)*	IC-IR	F-5	130	071/77 16 22							
Aye *(Marche-en-Famenne)*		G-6	162								
Aywaille	IC-IR	H-5	43	041/84 41 17							

B

Baasrode-Zuid *(Dendermonde)*		E-3	53								
Baisieux F		B-4	94								
Balegem-Dorp *(Oosterzele)*	IC-IR	D-3	122								
Balegem-Zuid *(Oosterzele)*	IC-IR	D-3	122								
Balen		G-2	15	014/81 34 66							
Bambrugge *(Erpe-Mere)*		D-3	82								
Barvaux *(Durbuy)*		H-6	43	086/21 10 78							
Basècles-Carrières *(Belœil)*		C-5	78								
Bas-Oha *(Wanze)*		G-5	125								
Basse-Wavre *(Wavre)*		F-4	139								

Bastenaken → Bastogne

Bastogne-Nord	H-7	165		
Bastogne-Sud	H-7	165	**062/21 11 08**	P
Baulers ***(Nivelles)***	E-4	124		
Beauraing	G-7	166	**082/71 11 41**	P
Beernem	B-2	50a	**050/78 86 05**	P
Beersel	E-4	26		
Begijnendijk	F-3	16		
Beignée ***(Ham-sur-Heure-Nalinnes)***	E-6	132		
Bellem ***(Aalter)***	C-2	50a		P
Belsele ***(St.-Niklaas)*** IC IR	D-2	59		P
Berchem ***(Antwerpen)*** IC IR	E-2	15, 25, 52, 59	**03/239 74 11**	P
Berchem-Sainte-Agathe ***(Bru. Agglom.)***	E-3	50	**02/224 61 63** **02/224 51 11**	
Bergen → Mons				
Beringen	G-2	15		P
Berlaar	F-2	16	**03/482 11 28**	P
Bertrix	G-7	165, 166	**061/41 42 14**	P
Berzée ***(Walcourt)***	E-6	132		P
Beuzet ***(Gembloux)***	F-5	161		P
Beveren	E-2	59	**03/775 81 51**	P
Bierges ***(Wavre)***	F-4	139		

IC-IR-bediening — desserte IC ou IR
kaartvak G-3 situation sur les cartes
tabel 36 tableau
telefoonnummer — nº de téléphone
autobus — autobus
betaald parkeren — parking payant auto

kosteloos parkeren — parking gratuit auto
betaalstalling — dépôt payant de vélos
kosteloze stalling — dépôt gratuit de vélos
bagageverzending — enregistrement des bagages
buffet — buffet
restaurant — restaurant

Voorzieningen voor minder-validen: Facilités pour handicapés:

rolstoel — fauteuil roulant
verhoogde perrons — quais hauts
mobiele oprij perron/trein — rampe d'accès amovible
station met personeel — gare avec personnel

B

Bierset-Awans *(Awans)*		G-4	36														
Bilzen	IC-IR	G-3	34	011/41 12 28			P										
Binche	IC-IR	E-5	108	064/33 28 70			P										
Bissegem *(Kortrijk)*	IC-IR	B-4	69														
Blankenberge	IC-IR	B-2	50a	050/41 18 01		P											
Blanmont *(Chastre)*		F-4	161				P										
Blaton *(Bernissart)*	IC-IR	C-5	78	069/57 50 63			P										
Bleret *(Waremme)*		G-4	36														
Bockstael *(Bru. Agglom.)*		E-3	50, 60	02/224 62 85 02/224 51 11													
Boechout		F-2	15				P										
Boitsfort *(Bru. Agglom.)*		F-4	161	02/224 76 52			P										
Bokrijk *(Genk)*	IC-IR	G-3	21				P										
Bomal *(Durbuy)*		H-6	43	086/21 12 19			P										
Booischot *(Heist-op-den-Berg)*		F-3	16				P										
Boom		E-2	52	03/888 01 00			P										

Boondaal *(Elsene)*		E-4	26		
Boondael *(Ixelles)*		E-4	26		
Boortmeerbeek		F-3	53a	**015/51 13 29**	
Bordet *(Bru. Agglom.)*		F-3	26		
Borgworm → Waremme					
Bornem	IC IR	E-2	54	**03/889 44 00**	
Bosvoorde *(Bru. Agglom.)*		F-4	161	**02/224 76 52**	
Bourg-Léopold → Leopoldsburg					
Boussu		C-5	97	**065/78 35 09**	
Bouwel *(Grobbendonk)*		F-2	15		
Bracquegnies *(La Louvière)*	IC IR	D-5	118	**064/66 28 79**	
Braine-l'Alleud	IC IR	E-4	124	**02/384 23 23**	
Braine-le-Comte	IC IR	D-4	96, 108	**067/55 20 38**	
Bressoux *(Liège)*	IC IR	H-4	40	**041/42 52 14**	
Brugelette		D-4	92	**068/45 41 59**	
Bruges → Brugge					
Brugge	IC IR	B-2	50a, 66	**050/38 58 71**	
Brugge-Sint-Pieters *(Brugge)*		B-2	50a		
Brussel-Centraal	IC IR	E-3	25, 36, 36c, 50, 50a, 60, 96, 124, 161	**02/224 60 10** **02/224 51 11**	
Brussel-Congres		E-4	25, 124	**02/224 60 30** **02/224 51 11**	

IC-IR-bediening — desserte IC ou IR
kaartvak G-3 — situation sur les cartes
tabel 36 — tableau
telefoonnummer — nº de téléphone
autobus — autobus
betaald parkeren — parking payant auto

kosteloos parkeren — parking gratuit auto
betaalstalling — dépôt payant de vélos
kosteloze stalling — dépôt gratuit de vélos
bagageverzending — enregistrement des bagages
buffet — buffet
restaurant — restaurant

Voorzieningen voor minder-validen: Facilités pour handicapés:

rolstoel — fauteuil roulant
verhoogde perrons — quais hauts
mobiele oprij perron/trein — rampe d'accès amovible
station met personeel — gare avec personnel

B

Brussel-Kapellekerk		E-4	25, 124		
Brussel-Leopoldswijk *(Elsene)*	IC-IR	F-4	26, 161	**02/224 76 01** **02/224 51 11**	P
Brussel-Nat.-Luchth. *(Zaventem)*	IC-IR	F-3	36c	**02/224 72 35** **02/224 72 72**	P
Brussel-Noord	IC-IR	E-3	25, 26, 36, 36c, 50, 50a, 60, 96, 124, 161	**02/224 51 11**	P
Brussel-Schuman	IC-IR	F-4	26, 161	**02/224 77 47** **02/224 51 11**	
Brussel-Zuid	IC-IR	E-3	25, 36, 36c, 50, 50a, 60, 96, 124, 161	**02/224 52 07** **02/224 51 11**	P
Bruxelles-Central	IC-IR	E-3	25, 36c, 50, 50a, 60, 96, 124, 161	**02/224 60 10** **02/224 51 11**	
Bruxelles-Chapelle		E-4	25, 124		
Bruxelles-Congrès		E-4	25, 124	**02/224 60 30** **02/224 51 11**	
Bruxelles-Midi	IC-IR	E-3	25, 36, 36c, 50, 50a, 60, 96, 124, 161	**02/224 52 07** **02/224 51 11**	P
Bruxelles-National-Aéroport → Brussel-Nationaal-Luchthaven					
Bruxelles-Nord	IC-IR	E-3	25, 26, 36, 36c, 50, 50a, 60, 96, 124, 161	**02/224 51 11**	P

B

Bruxelles-Q.L. ***(Ixelles)***	F-4	26, 161	02/224 76 01 02/224 51 11	
Bruxelles-Schuman	F-4	26, 161	02/224 77 47 02/224 51 11	
Buda ***(Vilvoorde)***	E-3	25		
Buggenhout	E-3	53	052/33 21 43	
Buizingen ***(Halle)***	E-4	96	02/218 60 50	
Burst ***(Erpe-Mere)***	D-3	82, 89	053/62 23 01	

C

Callenelle ***(Péruwelz)***	C-5	78		
Cambron-Casteau ***(Brugelette)***	D-5	92		
Carlsbourg ***(Paliseul)***	G-7	166		
Carnières ***(Morlanwelz)***	E-5	118	064/44 28 56	
Céroux-Mousty ***(Ottignies - Louvain-la-Neuve)***	F-4	140		
Chapelle-Dieu ***(Gembloux)***	F-4	144		
Chapois ***(Ciney)***	G-6	162		
Charleroi-Ouest	E-5	140		
Charleroi-Sud	E-5	117, 118, 124, 130, 130a, 132, 140	071/60 22 94 071/60 21 11 071/60 22 95	
Chastre	F-4	161	010/65 50 67	
Château de Seilles ***(Andenne)***	G-5	125		
Châtelet	F-5	130	071/65 25 90	

IC-IR-bediening — desserte IC ou IR
kaartvak G-3 — situation sur les cartes
tabel 36 — tableau
telefoonnummer — nº de téléphone
autobus — autobus
betaald parkeren — parking payant auto

kosteloos parkeren — parking gratuit auto
betaalstalling — dépôt payant de vélos
kosteloze stalling — dépôt gratuit de vélos
bagageverzending — enregistrement des bagages
buffet — buffet
restaurant — restaurant

Voorzieningen voor minder-validen:
Facilités pour handicapés:

rolstoel — fauteuil roulant
verhoogde perrons — quais hauts
mobiele oprij perron/trein — rampe d'accès amovible
station met personeel — gare avec personnel

C

Chênée *(Liège)*			H-4	37								
Ciney		IC-IR	G-5	162	083/21 12 96	bus	P	vélos	vélos	bagages	buffet	
Comblain-au-Pont			H-5	43								
Comblain-la-Tour *(Hamoir)*			H-5	43								
Comines		IC-IR	B-4	69	056/55 51 88		P	vélos		bagages		
Coo *(Stavelot)*		IC-IR	H-5	43								
Couillet *(Charleroi)*			E-5	130								
Courcelles-Motte		IC-IR	E-5	117, 124	071/45 05 46		P			bagages		
Courrière *(Assesse)*			G-5	162								
Cour-sur-Heure *(Ham-sur-Heure-Nalinnes)*			E-6	132								
Courtrai → Kortrijk												
Court-Saint-Étienne			F-4	140			P		vélos	bagages		
Couvin			E-7	132	060/34 62 65	bus	P		vélos	bagages		
Croix-l'Allumette	F	IC-IR	B-4	75								
Croix-Wasquehal	F	IC-IR	B-4	75								
Cuesmes *(Mons)*			D-5	96								

Dave-St-Martin *(Namur)*			G-5	162												
De Hoek *(St.-Genesius-Rode-Rhode-St-Genèse)*			E-4	124												
Deinze		IC IR	C-3	73, 75	091/86 68 11 091/86 11 10			P								
Delta *(Auderghem)*			F-4	26												
Denderleeuw		IC IR	D-3	50, 89, 90	053/66 62 65		P									
Dendermonde		IC IR	E-3	53, 60	052/21 23 21			P								
Den Haag HS	NL	IC IR		12												
De Panne		IC IR	A-2	73	058/41 14 62			P								
De Pinte		IC IR	C-3	73, 75, 86	091/41 21 41			P								
Diegem *(Machelen)*			F-3	36	02/224 74 29											
Diepenbeek			G-3	34												
Diest		IC IR	G-3	35	013/31 10 09			P								
Diksmuide		IC IR	A-2	73	051/50 01 89			P								
Dilbeek			E-3	50				P								
Dinant		IC IR	G-6	154, 166	082/22 28 60			P								
Dixmude → Diksmuide																
Dolhain-Gileppe *(Limbourg)*			I-4	37												
Dordrecht	NL	IC IR		12												
Doornik → Tournai																
Droeshout *(Opwijk)*			E-3	60												
Drongen *(Gent)*			C-2	50a	091/41 21 60			P								

IC-IR-bediening — desserte IC ou IR
kaartvak G-3 — situation sur les cartes
tabel 36 — tableau
telefoonnummer — nº de téléphone
autobus — autobus
betaald parkeren — parking payant auto

kosteloos parkeren — parking gratuit auto
betaalstalling — dépôt payant de vélos
kosteloze stalling — dépôt gratuit de vélos
bagageverzending — enregistrement des bagages
buffet — buffet
restaurant — restaurant

Voorzieningen voor minder-validen:
Facilités pour handicapés:

rolstoel — fauteuil roulant
verhoogde perrons — quais hauts
mobiele oprij perron/trein — rampe d'accès amovible
station met personeel — gare avec personnel

D

Duffel			E-2	25	**015/31 12 22**	P					
Duinbergen *(Knokke-Heist)*		IC-IR	B-1	50a							
Düren	D	IC-IR	I-4	37							

E

Écaussinnes		IC-IR	D-4	108	**067/44 20 02**		P				
Ede *(Haaltert)*			D-3	89			P				
Edingen → Enghien											
Eeklo			C-2	58	**091/77 13 69**		P				
Eerken → Archennes											
Eichem *(Ninove)*			D-4	90							
Eigenbrakel → Braine-l'Alleud											
Eijsden	NL	IC-IR	H-4	40							
Eine *(Oudenaarde)*			C-3	86							
Eke-Nazareth *(Nazareth)*			C-3	86			P				
Ekeren *(Antwerpen)*			E-1	12							

E

Enghien		D-4	94, 123	**02/395 37 37**								
Engis		G-5	125	**041/75 12 49**								
Eppegem *(Zemst)*		E-3	25, 26									
Erbisœul *(Jurbise)*		D-5	92, 96									
Erembodegem *(Aalst)*		D-3	50, 90	**053/21 13 04**								
Ernage *(Gembloux)*		F-4	161									
Erpe-Mere		D-3	82									
Erps-Kwerps *(Kortenberg)*		F-3	36									
Erquelinnes		D-6	130a	**071/55 78 78**								
Erquelinnes-Village		D-6	130a									
Esneux		H-5	43	**041/80 10 39**								
Essen		E-1	12	**03/667 20 27**								
Essene-Lombeek *(Ternat)*		E-3	50									
Ettelbrück	L	I-7	43									
Etterbeek *(Ixelles/Elsene)*		F-4	26, 161	**02/224 76 40** **02/224 51 11**								
Eupen		I-4	37	**087/74 20 29**								
Evere *(Bru. Agglom.)*		F-3	26									
Ezemaal *(Landen)*		F-4	36									

F

Famillureux *(Seneffe)*		D-5	108									

IC-IR-bediening — desserte IC ou IR
kaartvak G-3 — situation sur les cartes
tabel 36 — tableau
telefoonnummer — nº de téléphone
autobus — autobus
betaald parkeren — parking payant auto

kosteloos parkeren — parking gratuit auto
betaalstalling — dépôt payant de vélos
kosteloze stalling — dépôt gratuit de vélos
bagageverzending — enregistrement des bagages
buffet — buffet
restaurant — restaurant

Voorzieningen voor minder-validen:
Facilités pour handicapés:

rolstoel — fauteuil roulant
verhoogde perrons — quais hauts
mobiele oprij perron/trein — rampe d'accès amovible
station met personeel — gare avec personnel

Farciennes		F-5	130							
Faux *(Court-St-Etienne)*		F-4	140							
Fexhe-le-Haut-Clocher		G-4	36	041/50 10 21			●	●	●	
Flawinne *(Namur)*		F-5	130			P				
Flémalle-Grande *(Flémalle)*		H-5	125							
Flémalle-Haute *(Flémalle)*	IC-IR	H-5	125	041/33 93 37		P			●	
Fleurus		E-5	140	071/81 10 01	●	P	●		●	
Florée *(Assesse)*		G-5	162							
Floreffe		F-5	130	081/44 40 72		P		●	●	
Florenville		G-8	165	061/31 10 84	●	P	●		●	
Florival *(Grez-Doiceau)*		F-4	139							
Fontaine-Valmont *(Merbes-le-Château)*		E-5	130a			P				
Forchies *(Fontaine-l'Evêque)*		E-6	118							
Forest-Est *(Bru. Agglom.)*		E-4	124	02/224 51 58			●		●	
Forest-Midi *(Bru. Agglom.)*		E-4	96	02/224 52 85						
Forrières *(Nassogne)*		G-6	162			P				

Fraipont *(Trooz)*		H-4	37								
Frameries		D-5	96	**065/67 25 94**	🚌	P	🚲	🚻	🍷		🚻
Franchimont *(Theux)*		I-5	44								
Franière *(Floreffe)*		F-5	130	**081/44 42 40**		P	🚲	🚻			
Froyennes *(Tournai)*		C-4	94								
Furnes → Veurne											

Galmaarden	IC IR	D-4	123	**054/58 80 56**		P					
Gammerages → Galmaarden											
Gand → Gent											
Gastuche *(Grez-Doiceau)*		F-4	139								
Gavere-Asper *(Gavere)*		C-3	86	**091/84 12 99**		P	🚗	🚲	🚻		🚻
Gedinne		G-7	166	**061/58 80 74**	🚌		🚗		🚻		🚻
Geel	IC IR	G-2	15	**014/58 82 34**	🚌	P		🚲	🚻		🚻
Gelrode *(Aarschot)*		F-3	35			P		🚲			
Gembloux	IC IR	F-4	144, 161	**081/61 10 74**	🚌	P		🚲	🚻	🍷	🚹		🚻
Gendron-Celles *(Houyet)*		G-6	166								
Genk	IC IR	H-3	21	**011/36 38 90**	🚌	P	🚗	🚲	🚻	🍷		♿	🚻
Genly		D-5	96								
Gentbrugge *(Gent)*		D-3	58, 59			P		🚲			
Gent-Dampoort *(Gent)*	IC IR	D-2	58, 59	**091/33 48 00**		P	🚗	🚲	🚻	🍷		♿	🚻

IC-IR-bediening — desserte IC ou IR
kaartvak G-3 situation sur les cartes
tabel 36 tableau
telefoonnummer — nº de téléphone
autobus — autobus
betaald parkeren — parking payant auto

kosteloos parkeren — parking gratuit auto
betaalstalling — dépôt payant de vélos
kosteloze stalling — dépôt gratuit de vélos
bagageverzending — enregistrement des bagages
buffet — buffet
restaurant — restaurant

Voorzieningen voor minder-validen:
Facilités pour handicapés:

rolstoel — fauteuil roulant
verhoogde perrons — quais hauts
mobiele oprij perron/trein — rampe d'accès amovible
station met personeel — gare avec personnel

G

																	G
Gent-Sint-Pieters	IC-IR	C-3	50, 50a, 53, 58, 59, 73, 75, 86, 122	091/22 57 21		P											
Genval *(Rixensart)*		F-4	161	02/224 74 55			P										
Geraardsbergen	IC-IR	D-4	90, 91, 122, 123	054/41 20 54		P	P										
Geronstère *(Spa)*		I-5	44														
Ghlin *(Mons)*		D-5	92, 96														
Glaaien → Glons																	
Glons *(Bassenge)*	IC-IR	H-3	34														
Godarville *(Chapelle-lez-Herlaimont)*	IC-IR	E-5	117														
Godinne *(Yvoir)*	IC-IR	G-5	154	082/61 11 34			P										
Gontrode *(Melle)*	IC-IR	D-3	122														
Gouvy	IC-IR	I-6	43	080/51 74 02			P										
Gouy-lez-Piéton *(Courcelles)*	IC-IR	E-5	117														
Graide *(Bièvre)*		G-7	166	061/51 10 60			P										
Grammont → Geraardsbergen																	
Groenendaal *(Hoeilaart)*		F-4	161	02/224 76 53			P										

Groot-Bijgaarden *(Dilbeek)*	E-3	50		P
Grupont *(Tellin)*	G-7	162		P

H

Haacht	F-3	53a	**016/60 14 28**	P
Haaltert	D-3	89	**053/83 47 90**	P
Habay	H-8	162		P
Haine-Saint-Pierre *(La Louvière)*	E-5	118		
Hainin *(Hensies)*	C-5	97		
Hal → Halle				
Halle	E-4	26, 94, 96	**02/356 70 01**	P P
Hambos *(Haacht)*	F-3	53a		
Hamoir	H-5	43	**086/38 80 56**	
Ham-sur-Heure *(Ham-sur-Heure-Nalinnes)*	E-6	132		
Ham-sur-Sambre *(Jemeppe-s-Sambre)*	F-5	130		
Hansbeke *(Nevele)*	C-2	50a		P
Harchies *(Bernissart)*	C-5	78		P
Harelbeke	C-3	75	**056/22 00 45**	P
Haren *(Machelen)*	F-3	26		
Haren-Sud *(Bru. Agglom.)*	E-3	36		
Haren-Zuid *(Bru. Agglom.)*	E-3	36		
Hasselt	G-3	15, 21, 34, 35	**011/22 11 01**	P P

IC-IR-bediening — desserte IC ou IR
kaartvak G-3 situation sur les cartes
tabel 36 tableau
telefoonnummer — nº de téléphone
autobus — autobus
betaald parkeren — parking payant auto

kosteloos parkeren — parking gratuit auto
betaalstalling — dépôt payant de vélos
kosteloze stalling — dépôt gratuit de vélos
bagageverzending — enregistrement des bagages
buffet — buffet
restaurant — restaurant

Voorzieningen voor minder-validen: Facilités pour handicapés:

rolstoel — fauteuil roulant
verhoogde perrons — quais hauts
mobiele oprij perron/trein — rampe d'accès amovible
station met personeel — gare avec personnel

H

Haute-Flône *(Amay)*		G-5	125											
Hautrage *(Saint-Ghislain)*		C-5	78			P								
Haversin *(Ciney)*		G-6	162											
Havré *(Mons)*	IC-IR	D-5	118	065/87 11 81										
Heide *(Kalmthout)*		E-1	12	03/666 50 98		P								
Heist *(Knokke-Heist)*	IC-IR	B-1	50a	050/51 13 21										
Heist-op-den-Berg	IC-IR	F-2	16	015/24 14 39		P								
Heizijde *(Lebbeke)*		E-3	60			P								
Hellemmes	F	B-4	94											
Hemiksem		E-2	52	03/887 44 33										
Hennuyères *(Braine-le-Comte)*		D-4	96			P								
Herent		F-3	36	016/22 13 21		P								
Herentals	IC-IR	F-2	15	014/21 23 70		P								
Herentals-Kanaal		F-2	15											
Hermalle-sous-Huy *(Engis)*		G-5	125	085/31 17 11										
Herne	IC-IR	D-4	123	02/396 13 62		P								

Herseaux *(Mouscron/Moeskroen)*	IC IR	B-4	94	056/33 09 29
Herstal	IC IR	H-4	34	041/52 01 30
Herzele		D-3	89	053/62 23 67
Heusden *(Heusden-Zolder)*		G-3	15	
Hever *(Boortmeerbeek)*		F-3	53a	
Heverlee *(Leuven)*		F-3	139	016/22 13 21
Hillegem *(Herzele)*		D-3	89	
Hoboken		E-2	52	
Hoboken Polder		E-2	52	
Hoei → Huy				
Hoeilaart		F-4	161	
Hofstade *(Zemst)*		E-3	26	
Holleken *(Linkebeek)*		E-4	124	
Hony *(Esneux)*		H-5	43	
Houraing *(Lessines)*	IC IR	D-4	91	
Hourpes *(Thuin)*		E-5	130a	
Houyet		G-6	166	082/66 64 19
Hove		E-2	25	
Huizingen *(Beersel)*		E-4	26	
Huy	IC IR	G-5	125	085/21 36 55

H

IC-IR-bediening — desserte IC ou IR
kaartvak G-3 — situation sur les cartes
tabel 36 — tableau
telefoonnummer — nº de téléphone
autobus — autobus
betaald parkeren — parking payant auto

kosteloos parkeren — parking gratuit auto
betaalstalling — dépôt payant de vélos
kosteloze stalling — dépôt gratuit de vélos
bagageverzending — enregistrement des bagages
buffet — buffet
restaurant — restaurant

Voorzieningen voor minder-validen:
Facilités pour handicapés:

rolstoel — fauteuil roulant
verhoogde perrons — quais hauts
mobiele oprij perron/trein — rampe d'accès amovible
station met personeel — gare avec personnel

Iddergem *(Denderleeuw)*		D-3	90									
Idegem *(Geraardsbergen)*		D-4	90	**054/50 01 68**		P						
Ieper	IC-IR	A-3	69	**057/20 00 70**	🚌	P	🚲	🚲	🚻			🚻
Ingelmunster		B-3	66	**051/30 04 07**		P	🚲	🚲	🚻			🚻
Izegem	IC-IR	B-3	66	**051/30 27 58**		P		🚲	🚻			🚻
J												**J**
Jabbeke		B-2	50a			P		🚲				
Jambes-Est *(Namur)*		G-5	162									
Jambes *(Namur)*	IC-IR	G-5	154	**081/30 06 70**		P			🚻			🚻
Jamioulx *(Ham-sur-Heure-Nalinnes)*		E-5	132	**071/21 32 06**								🚻
Jemappes *(Mons)*	IC-IR	D-5	78	**065/32 22 81**		P		🚲	🚻			🚻
Jemelle *(Rochefort)*	IC-IR	G-6	43, 162	**084/21 14 15**	🚌	P	P	🚲	🚻	🍸		🚻
Jemeppe-Froidmont *(Jemeppe-s-Sambre)*		F-5	144									
Jemeppe-sur-Meuse *(Seraing)*		H-5	125									
Jemeppe-sur-Sambre	IC-IR	F-5	130, 144	**071/78 50 21**	🚌	P		🚲	🚻			🚻

Jette *(Bru. Agglom.)*		E-3	50, 60	02/224 63 63 02/224 51 11		P							
Jeumont	F	D-6	130a										
Jurbise		D-5	92, 96	065/22 95 50		P							
Jurbeke → Jurbise													
Juslenville *(Theux)*		I-5	44										

K

Kalmthout		E-1	12	03/666 83 60		P							
Kapellen		E-1	12	03/664 25 38		P							
Kapellenbos *(Kapellen)*		E-1	12										
Kapelle-op-den-Bos		E-3	53										
Kessel *(Nijlen)*		F-2	15			P							
Kiewit		G-3	21			P							
Kijkuit *(Kalmthout)*		E-1	12										
Knokke *(Knokke-Heist)*		C-1	50a	050/60 33 14		P							
Koksijde		A-2	73			P							
Köln Hbf	D	I-4	37										
Komen → Comines													
Kontich		E-2	25	03/457 00 19		P							
Kortemark		B-2	73	051/56 60 52		P							
Kortenberg		F-3	36	02/224 71 90		P							

IC-IR-bediening — desserte IC ou IR
kaartvak G-3 — situation sur les cartes
tabel 36 — tableau
telefoonnummer — nº de téléphone
autobus — autobus
betaald parkeren — parking payant auto

kosteloos parkeren — parking gratuit auto
betaalstalling — dépôt payant de vélos
kosteloze stalling — dépôt gratuit de vélos
bagageverzending — enregistrement des bagages
buffet — buffet
restaurant — restaurant

Voorzieningen voor minder-validen:
Facilités pour handicapés:

rolstoel — fauteuil roulant
verhoogde perrons — quais hauts
mobiele oprij perron/trein — rampe d'accès amovible
station met personeel — gare avec personnel

K

Kortrijk	IC-IR	B-4	66, 69, 75, 89	056/22 00 44
Kwatrecht *(Wetteren)*		D-3	50	

L

Labuissière *(Merbes-le-Château)*		E-6	130a	
La Hulpe		F-4	161	02/224 76 54
La Louvière-Centre	IC-IR	D-5	108, 117, 118	064/22 11 82 064/22 11 51
La Louvière-Sud	IC-IR	E-5	108, 118	064/22 11 51
Landegem *(Nevele)*		C-2	50a	091/41 21 61
Landelies *(Montigny-le-Tilleul)*		E-5	130a	
Landen	IC-IR	G-4	21, 36	011/88 11 19
Landskouter *(Oosterzele)*		D-3	122	
Langdorp *(Aarschot)*		F-3	35	
La Panne → De Panne				
La Roche *(Court-Saint-Etienne)*		F-4	140	
La Villette *(Charleroi)*		E-5	130a, 132	

Lebbeke		E-3	60		
Le Campinaire *(Farcienne)*		F-5	130		
Lede	IC/IR	D-3	50	053/80 40 30	
Leeuwergem *(Zottegem)*		D-3	89		
Leiden	NL IC/IR		12		
Leignon *(Ciney)*		G-6	162		
Leman *(Flémalle)*		H-5	125		
Lembeek *(Halle)*		D-4	96		
Lens		D-5	92		
Leopoldsburg		G-2	15	011/34 61 04	
Lessen → Lessines					
Lessines	IC/IR	D-4	91	068/33 20 75	
Leuven	IC/IR	F-3	35, 36, 53a, 139	016/22 13 21	
Leuze *(Leuze en Hainaut)*	IC/IR	C-4	94	069/66 21 45	
Leval *(Binche)*	IC/IR	E-5	108		
Lezennes	F	B-4	94		
Libramont *(Libramont-Chevigny)*	IC/IR	H-7	162, 165	061/22 20 68	
Lichtervelde	IC/IR	B-3	66, 73	051/72 57 24	
Liedekerke	IC/IR	D-3	50	053/66 60 43	
Liège-Guillemins	IC/IR	H-4	34, 36, 37, 40, 43, 125	041/52 98 50	
Liège-Haut-Pré		H-4	36		

IC-IR-bediening — desserte IC ou IR
kaartvak G-3 — situation sur les cartes
tabel 36 — tableau
telefoonnummer — nº de téléphone
autobus — autobus
betaald parkeren — parking payant auto

kosteloos parkeren — parking gratuit auto
betaalstalling — dépôt payant de vélos
kosteloze stalling — dépôt gratuit de vélos
bagageverzending — enregistrement des bagages
buffet — buffet
restaurant — restaurant

Voorzieningen voor minder-validen:
Facilités pour handicapés:

rolstoel — fauteuil roulant
verhoogde perrons — quais hauts
mobiele oprij perron/trein — rampe d'accès amovible
station met personeel — gare avec personnel

L

Liège-Jonfosse	IC-IR	H-4	34, 37, 43, 125									
Liège-Palais	IC-IR	H-4	34, 37, 43, 125	041/52 01 30							●	
Lier	IC-IR	F-2	15, 16	03/480 02 36	●	P	●	●	●			●
Lierde	IC-IR	D-4	122	055/42 36 17		P						
Lierre → Lier												
Liers *(Herstal)*	IC-IR	H-4	34	041/78 45 48		P						
Ligny *(Sombreffe)*		F-5	140			P						
Lille	F IC-IR	B-4	75, 94									
Lillois *(Nivelles)*		E-4	124								●	
Limal *(Wavre)*		F-4	139									
Linkebeek		E-4	124	02/224 51 05			●	●			●	●
Lissewege *(Brugge)*		B-2	50a									
Lobbes		E-6	130a	071/59 03 40	●		●	●	●			●
Lodelinsart *(Charleroi)*		E-5	140			P						
Lokeren	IC-IR	D-2	59, 60	091/48 25 60	●	P		●	●	●	●	●
Lommel	IC-IR	G-2	15	011/54 40 96		P		●	●			

L

L

Londerzeel			E-3	53	**052/30 90 37**		P					
Lonzée *(Gembloux)*			F-4	161			P					
Lot *(Beersel)*			E-4	96	**02/218 60 50**		P					
Louvain → Leuven												
Louvain-L.-N.-Université			F-4	161	**010/45 12 09**							
Luchtbal *(Antwerpen)*			E-2	12								
Luik → Liège												
Lustin *(Profondeville)*		IC IR	G-5	154	**081/41 11 53**		P					
Luttre *(Pont-à-Celles)*		IC IR	E-5	117, 124	**071/84 43 04**		P					
Luxembourg	L	IC IR	I-8	43, 162								

M

Maastricht	NL	IC IR	H-3	40								
Maastricht Randwyck	NL	IC IR	H-4	40								
Machelen			E-3	25, 26								
Maffle *(Ath)*			D-4	92								
Malderen *(Londerzeel)*			E-3	53			P					
Malines → Mechelen												
Manage		IC IR	E-5	108, 117	**064/54 91 08**		P					
Marbehan *(Habay)*		IC IR	H-8	162	**063/41 11 24**		P					
Marche-en-Famenne			G-6	43	**084/31 10 79**							
Marche-les-Dames *(Namur)*			G-5	125	**081/58 81 03**							

IC-IR-bediening — desserte IC ou IR
kaartvak G-3 — situation sur les cartes
tabel 36 — tableau
telefoonnummer — nº de téléphone
autobus — autobus
betaald parkeren — parking payant auto

kosteloos parkeren — parking gratuit auto
betaalstalling — dépôt payant de vélos
kosteloze stalling — dépôt gratuit de vélos
bagageverzending — enregistrement des bagages
buffet — buffet
restaurant — restaurant

Voorzieningen voor minder-validen:
Facilités pour handicapés:

rolstoel — fauteuil roulant
verhoogde perrons — quais hauts
mobiele oprij perron/trein — rampe d'accès amovible
station met personeel — gare avec personnel

M															M
Marche-lez-Écaus. *(Ecaussinnes)*		D-4	108												
Marchienne-au-Pont *(Charleroi)*	IC-IR	E-5	117, 118, 124	071/36 40 10		P									
Marchienne-Est *(Charleroi)*		E-5	117, 118, 124												
Marchienne-Zone *(Charleroi)*		E-5	130a			P									
Maria-Aalter *(Aalter)*		C-2	50a			P									
Mariembourg *(Couvin)*		E-6	132	060/31 10 78		P									
Marloie *(Marche-en-Famenne)*	IC-IR	G-6	43, 162	084/31 17 78		P									
Masnuy-Saint-Pierre *(Jurbise)*		D-5	96												
Maubeuge	F		130a												
Maubray *(Antoing)*		C-5	78												
Mazy *(Gembloux)*		F-5	144												
Mechelen	IC-IR	E-3	15, 25, 26, 53, 53a, 54	015/41 24 82		P	P								
Mechelen-Nekkerspoel	IC-IR	E-2	15, 25	015/41 59 11			P								
Meiser *(Bru. Agglom.)*		F-4	26												
Melkouwen *(Berlaar)*		F-2	16			P									
Melle	IC-IR	D-3	50, 53, 122	091/41 36 35											

Melreux-Hotton *(Hotton)*		H-6	43	**084/46 61 80**
Melsele *(Beveren)*		E-2	59	
Menen	IC IR	B-4	69	**056/51 21 19**
Menin → Menen				
Merchtem		E-3	60	
Merelbeke *(Gent)*	IC IR	D-3	50, 53, 122	**091/30 78 91**
Merode *(Etterbeek)*		F-4	26	
Méry *(Esneux)*		H-5	43	
Mévergnies-Attre *(Brugelette)*		D-4	92	
Milmort *(Herstal)*	IC IR	H-4	34	
Moensberg *(Bru. Agglom.)*		E-4	26	
Moeskroen → Mouscron				
Mol	IC IR	G-2	15	**014/31 10 99**
Mollem *(Asse)*		E-3	60	
Momalle *(Remicourt)*		G-4	36	
Mons	IC IR	D-5	78, 92, 96, 118	**065/32 22 10** **065/32 25 86**
Mont-Saint-Guibert		F-4	161	**010/65 53 73**
Moortsele *(Oosterzele)*	IC IR	D-3	122	
Morlanwelz		E-5	118	**064/45 15 54**
Mortsel		E-2	15	**03/231 76 90**
Mortsel-Deurnesteenweg		E-2	25	

IC-IR-bediening — desserte IC ou IR
kaartvak G-3 — situation sur les cartes
tabel 36 — tableau
telefoonnummer — nº de téléphone
autobus — autobus
betaald parkeren — parking payant auto

kosteloos parkeren — parking gratuit auto
betaalstalling — dépôt payant de vélos
kosteloze stalling — dépôt gratuit de vélos
bagageverzending — enregistrement des bagages
buffet — buffet
restaurant — restaurant

Voorzieningen voor minder-validen:
Facilités pour handicapés:

rolstoel — fauteuil roulant
verhoogde perrons — quais hauts
mobiele oprij perron/trein — rampe d'accès amovible
station met personeel — gare avec personnel

M

Mortsel-Oude God		E-2	25	03/231 76 90		P								
Mouscron	IC-IR	B-4	75, 94	056/33 01 06		P								
Moustier *(Jemeppe-s-Sambre)*		F-5	130	071/78 52 65		P								
Muizen *(Mechelen)*		F-3	26, 53a											
Munkzwalm *(Zwalm)*		C-3	89			P								

N

Namêche *(Andenne)*		G-5	125	081/58 81 86		P								
Namen → Namur														
Namur	IC-IR	F-5	125, 130, 154, 161, 162	081/22 36 75		P								
Naninne *(Namur)*		G-5	162	081/40 01 50										
Natoye *(Hamois)*		G-5	162											
Néchin *(Estaimpuis)*		B-4	94											
Neerpelt	IC-IR	G-2	15	011/64 10 38		P								
Neerwinden *(Landen)*		G-4	36											
Nessonvaux *(Trooz)*		H-4	37											

Neufchâteau		H-7	162	**061/27 71 84**
Neufvilles *(Soignies)*		D-5	96	
Niel		E-2	52	**03/888 10 05**
Nieuwkerken-Waas *(Sint-Niklaas)*		E-2	59	
Nijlen		F-2	15	**03/481 80 26**
Nijvel → **Nivelles**				
Nimy *(Mons)*	IC IR	D-5	118	
Ninove		D-3	90	**054/33 25 47**
Nivelles	IC IR	E-4	124	**067/21 33 37**
Nossegem *(Zaventem)*		F-3	36	

N

O

Obaix-Buzet *(Pont-à-Celles)*		E-5	124	
Obourg *(Mons)*	IC IR	D-5	118	**065/35 41 71**
Okegem *(Ninove)*		D-3	90	
Onoz-Spy *(Jemeppe-sur-Sambre)*		F-5	144	
Oostende	IC IR	A-2	50a	**059/70 08 81**
Oostkamp		B-2	50a	
Opwijk		E-3	60	**052/35 52 74**
Opzullik → **Silly**				
Ostende → **Oostende**				
Ottignies *(Ottignies - Louvain-la-Neuve)*	IC IR	F-4	139, 140, 161	**010/41 31 58 (06.00/22.00) 010/45 12 09 (22.00/06.00)**

O

IC-IR-bediening — desserte IC ou IR
kaartvak G-3 — situation sur les cartes
tabel 36 — tableau
telefoonnummer — nº de téléphone
autobus — autobus
betaald parkeren — parking payant auto

kosteloos parkeren — parking gratuit auto
betaalstalling — dépôt payant de vélos
kosteloze stalling — dépôt gratuit de vélos
bagageverzending — enregistrement des bagages
buffet — buffet
restaurant — restaurant

Voorzieningen voor minder-validen:
Facilités pour handicapés:

rolstoel — fauteuil roulant
verhoogde perrons — quais hauts
mobiele oprij perron/trein — rampe d'accès amovible
station met personeel — gare avec personnel

O

Oudegem *(Dendermonde)*		D-3	53			P				
Oudenaarde	IC-IR	C-3	86, 89	055/31 17 52		P				
Oudenburg		B-2	50a			P				
Oud-Heverlee		F-4	139							
Overpelt	IC-IR	G-2	15			P				

P

Paliseul		G-7	166	061/53 31 11		P				
Papegem → Papignies										
Papignies *(Lessines)*	IC-IR	D-4	91							
Paris-Nord	F		96, 130a							
Pecrot *(Grez-Doiceau)*		F-4	139							
Pepinster		I-4	37, 44	087/46 04 13		P				
Pepinster-Cité		I-5	44							
Péruwelz	IC-IR	C-5	78	069/77 22 21		P				
Philippeville		E-6	132	071/66 68 82		P				

P

Piéton *(Chapelle-lez-Herlaimont)*		E-5	118	071/52 35 66							
Pin *(Chiny)*		H-8	165								
Poix-Saint-Hubert *(Saint-Hubert)*		G-7	162	061/61 13 25							
Pondrôme *(Beauraing)*		G-7	166	082/71 11 46							
Pont-à-Celles		E-5	117								
Pont-de-Bois	F	B-4	94								
Pont-de-Seraing *(Seraing)*		H-5	125								
Poperinge		A-3	69	057/33 32 52							
Poulseur *(Comblain-au-Pont)*		H-5	43	041/80 10 12							
Profondsart *(Wavre)*		F-4	161								
Pry *(Walcourt)*		E-6	132								
Puurs		E-2	52,54	03/889 00 53							

Q

Quaregnon		D-5	78	065/32 22 69							
Quévy		D-5	96	065/56 84 77							
Quiévrain		C-5	97	065/45 70 29							

R

Rebaix *(Ath)*		D-4	91								
Remicourt		G-4	36	019/54 40 43							
Renaix → Ronse											
Rhisnes *(La Bruyère)*		F-5	161	081/56 61 03							

IC-IR-bediening — desserte IC ou IR
kaartvak G-3 — situation sur les cartes
tabel 36 — tableau
telefoonnummer — nº de téléphone
autobus — autobus
betaald parkeren — parking payant auto

kosteloos parkeren — parking gratuit auto
betaalstalling — dépôt payant de vélos
kosteloze stalling — dépôt gratuit de vélos
bagageverzending — enregistrement des bagages
buffet — buffet
restaurant — restaurant

Voorzieningen voor minder-validen:
Facilités pour handicapés:

rolstoel — fauteuil roulant
verhoogde perrons — quais hauts
mobiele oprij perron/trein — rampe d'accès amovible
station met personeel — gare avec personnel

R

Rhode-Saint-Genèse → Sint-Genesius-Rode

Rivage *(Sprimont)*		IC-IR	H-5	43	041/69 10 22
Rixensart			F-4	161	02/653 61 64
Roeselare		IC-IR	B-3	66	051/24 06 41
Ronet *(Namur)*			F-5	130	
Ronse			C-4	86	055/21 46 03
Roosendaal	NL	IC-IR	E-1	12	
Rotterdam C.S.	NL	IC-IR		12	
Roubaix	F	IC-IR	B-4	75	
Roulers → Roeselare					
Roux *(Charleroi)*		IC-IR	E-5	117, 124	071/36 40 10
Ruisbroek *(St-Pieters-Leeuw)*			E-4	96	02/218 60 50

S

Saint-Denis-Bovesse *(La Bruyère)*			F-5	161	
Saint-Ghislain		IC-IR	D-5	78, 97	065/78 41 22

Saint-Job *(Bru. Agglom.)*		E-4	26	
Saint-Nicolas → Sint-Niklaas				
Saint-Quentin	F		96, 130a	
Saint-Trond → Sint-Truiden				
Sart-Bernard *(Assesse)*		G-5	162	
Schaarbeek *(Bru. Agglom.)*	IC IR	E-3	25, 36, 36c	**02/224 51 11** **02/224 71 07**
Schaerbeek *(Bru. Agglom.)*	IC IR	E-3	25, 36, 36c	**02/224 51 11** **02/224 71 07**
Scheldewindeke *(Oosterzele)*	IC IR	D-3	122	**091/62 58 23**
Schellebelle *(Wichelen)*		D-3	50, 53	**091/69 02 87**
Schendelbeke *(Geraardsbergen)*		D-4	90	
Schiphol	NL IC IR		12	
Schoonaarde *(Dendermonde)*		D-3	53	**052/42 31 42**
Schulen *(Herk-de-Stad)*		G-3	35	
Sclaigneaux *(Andenne)*		G-5	125	
Sclessin *(Liège)*		H-4	125	
Serskamp *(Wichelen)*		D-3	50	
's Gravenbrakel → Braine-le-Comte				
Silly	IC IR	D-4	94	**068/56 81 30**
Sinaai *(Sint-Niklaas)*	IC IR	D-2	59	**03/772 31 12**
Sint-Agatha-Berchem *(Bru. Agglom.)*		E-3	50	**02/224 61 63** **02/224 51 11**

IC-IR-bediening — desserte IC ou IR
kaartvak G-3 — situation sur les cartes
tabel 36 — tableau
telefoonnummer — nº de téléphone
autobus — autobus
betaald parkeren — parking payant auto

kosteloos parkeren — parking gratuit auto
betaalstalling — dépôt payant de vélos
kosteloze stalling — dépôt gratuit de vélos
bagageverzending — enregistrement des bagages
buffet — buffet
restaurant — restaurant

Voorzieningen voor minder-validen:
Facilités pour handicapés:

rolstoel — fauteuil roulant
verhoogde perrons — quais hauts
mobiele oprij perron/trein — rampe d'accès amovible
station met personeel — gare avec personnel

S												S
Sint-Denijs-Boekel *(Zwalm)*		C-3	89		P							
Sint-Genesius-Rode		E-4	124	02/224 51 30	P							
Sint-Gillis *(Dendermonde)*		E-3	60									
Sint-Job *(Bru. Agglom.)*		E-4	26									
Sint-Joris-Weert *(Oud-Heverlee)*		F-4	139	016/47 71 25	P							
Sint-Katelijne-Waver		E-2	25	015/41 59 11	P							
Sint-Mariaburg *(Antwerpen)*		E-1	12									
Sint-Martens-Bodegem *(Dilbeek)*		E-3	50			P						
Sint-Niklaas	IC-IR	E-2	54, 59	03/776 41 16		P						
Sint-Truiden	IC-IR	G-4	21	011/68 20 66		P						
Sleidinge *(Evergem)*		D-2	58									
Soignies	IC-IR	D-4	96	067/33 28 13		P						
Solre-sur-Sambre *(Erquelinnes)*		D-6	130a									
Spa		I-5	44	087/77 10 36		P						
Statte *(Huy)*	IC-IR	G-5	125	085/21 25 87		P	P					
Stockem *(Arlon)*		H-8	162									

Sy *(Ferrières)*		H-6	43							

T T

Tamines *(Sambreville)*	IC IR	F-5	130	071/77 11 47	🚋	P	🏍		🍴	🚻
Tamise → Temse										
Temse	IC IR	E-2	54	03/771 00 15		P	🏍	🚲	🍴	🚻
Tergnée *(Farciennes)*		F-5	130							
Terhagen *(Herzele)*		D-3	89			P		🚲		
Terhulpen → La Hulpe										
Termonde → Dendermonde										
Ternat		E-3	50	02/224 63 89		P		🚲	🍴	🚻
Testelt *(Scherpenheuvel-Zichem)*		F-3	35			P		🚲		
Theux		I-5	44	087/54 13 59		P	🏍		🍴	🚻
Thieu *(Le Rœulx)*	IC IR	D-5	118							
Thuin		E-6	130a	071/59 03 39		P			🍴	
Thulin *(Hensies)*		C-5	97			P		🚲		
Tielen *(Kasterlee)*	IC IR	F-2	15			P		🚲		
Tielt	IC IR	B-3	73	051/40 02 57	🚋	P	🏍	🚲	🍴	🚻
Tienen	IC IR	F-4	36	016/81 11 95	🚋 P			🚲	🍴	🚻
Tilff *(Esneux)*		H-5	43	041/88 11 78		P			🍴	
Tilleur *(Saint-Nicolas)*		H-4	125						🍴	
Tilly *(Villers-la-Ville)*		F-5	140			P		🚲	🍴	

IC-IR-bediening — desserte IC ou IR
kaartvak G-3 situation sur les cartes
tabel 36 tableau
telefoonnummer — nº de téléphone
autobus — autobus
betaald parkeren — parking payant auto

kosteloos parkeren — parking gratuit auto
betaalstalling — dépôt payant de vélos
kosteloze stalling — dépôt gratuit de vélos
bagageverzending — enregistrement des bagages
buffet — buffet
restaurant — restaurant

Voorzieningen voor minder-validen:
Facilités pour handicapés:

rolstoel — fauteuil roulant
verhoogde perrons — quais hauts
mobiele oprij perron/trein — rampe d'accès amovible
station met personeel — gare avec personnel

T

Tirlemont → Tienen																
Tollembeek *(Galmaarden)*		IC-IR	D-4	123												
Tongeren		IC-IR	G-3	34	012/23 10 32			P								
Tongres → Tongeren																
Torhout		IC-IR	B-2	66	050/21 26 68			P								
Tourcoing	F	IC-IR	B-4	75												
Tournai		IC-IR	C-4	78, 94	069/22 10 51		P	P								
Trois-Ponts		IC-IR	H-6	43	080/68 40 65			P								
Troisvierges	L	IC-IR	I-6	43												
Tronchiennes → Drongen																
Trooz			H-4	37	041/51 62 18											
Tubeke → Tubize																
Tubize		IC-IR	D-4	96	02/355 63 03			P								
Turnhout		IC-IR	F-2	15	014/41 38 01			P								

U

Uccle-Calevoet *(Bru. Agglom.)*	E-4	124	**02/224 51 79**	
Uccle-Stalle *(Bru. Agglom.)*	E-4	124		
Ukkel-Kalevoet *(Bru. Agglom.)*	E-4	124	**02/224 51 79**	
Ukkel-Stalle *(Bru. Agglom.)*	E-4	124		

V

Veltem *(Herent)*	F-3	36		
Vertrijk *(Boutersem)*	F-3	36		
Verviers-Central	I-4	37, 44	**087/33 16 14** **087/33 79 67**	
Verviers-Palais	I-4	37		
Veurne	A-2	73	**058/31 12 99**	
Viane-Moerbeke *(Geraardsbergen)*	D-4	123	**054/41 25 74**	
Vichte *(Anzegem)*	C-3	89	**056/22 00 45**	
Vielsalm	I-6	43	**080/21 67 33**	
Vijfhuizen *(Erpe-Mere)*	D-3	82		
Ville-Pommerœul *(Bernissart)*	C-5	78		
Villers-la-Ville	F-5	140		
Vilvoorde	E-3	25, 26	**02/224 75 01**	
Vilvorde → Vilvoorde				
Virton	H-8	165	**063/57 70 16**	
Visé	H-4	40	**041/79 16 19**	

IC-IR-bediening — desserte IC ou IR
kaartvak G-3 — situation sur les cartes
tabel 36 — tableau
telefoonnummer — nº de téléphone
autobus — autobus
betaald parkeren — parking payant auto

kosteloos parkeren — parking gratuit auto
betaalstalling — dépôt payant de vélos
kosteloze stalling — dépôt gratuit de vélos
bagageverzending — enregistrement des bagages
buffet — buffet
restaurant — restaurant

Voorzieningen voor minder-validen:
Facilités pour handicapés:

rolstoel — fauteuil roulant
verhoogde perrons — quais hauts
mobiele oprij perron/trein — rampe d'accès amovible
station met personeel — gare avec personnel

V

Viville *(Arlon)*		H-8	162						
Vonêche *(Beauraing)*		G-7	166	082/71 17 13					
Voroux *(Fexhe-le-Haut-Clocher)*		G-4	36	041/50 12 32					
Voroux-Goreux *(Fexhe-le-Haut-Clocher)*		G-4	36						
Vorst-Oost *(Bru. Agglom.)*		E-4	124	02/224 51 58					
Vorst-Zuid *(Bru. Agglom.)*		E-4	96	02/224 52 85					

W

Waarschoot		C-2	58						
Walcourt		E-6	132	071/61 29 65					
Waregem	IC-IR	C-3	75	056/60 12 53					
Waremme	IC-IR	G-4	36	019/32 28 11					
Waterloo		E-4	124	02/224 51 38					
Watermaal *(Bru. Agglom.)*		F-4	161						
Watermael *(Bru. Agglom.)*		F-4	161						
Waver → Wavre									
Wavre		F-4	139	010/22 36 09					

W

Weerde *(Zemst)*		E-3	25	015/61 11 31		P						
Welkenraedt	IC IR	I-4	37	087/88 19 19		P						
Welle *(Denderleeuw)*		D-3	89									
Wervik	IC IR	B-4	69	056/31 13 57		P						
Wespelaar-Tildonk *(Haacht)*		F-3	53a									
Wetteren	IC IR	D-3	50, 53	091/69 02 07		P						
Wevelgem	IC IR	B-4	69	056/22 00 45		P						
Wezemaal *(Rotselaar)*		F-3	35			P						
Wezet → Visé												
Wichelen		D-3	53			P						
Wijgmaal *(Leuven)*		F-3	53a	016/22 13 21		P						
Wildert *(Essen)*		E-1	12			P						
Willebroek	IC IR	E-3	54	03/886 60 20		P						
Wondelgem *(Gent)*		D-2	58	091/53 86 39								

Y

Ypres → Ieper												
Yves-Gomezée *(Walcourt)*		E-6	132									
Yvoir	IC IR	G-6	154	082/61 12 16		P						

Z

Zandbergen *(Geraardsbergen)*		D-4	90	054/33 17 01		P						
Zaventem		F-3	36	02/720 03 12		P						
Zedelgem		B-2	66	050/20 91 36		P						

IC-IR-bediening — desserte IC ou IR
kaartvak G-3 — situation sur les cartes
tabel 36 — tableau
telefoonnummer — nº de téléphone
autobus — autobus
betaald parkeren — parking payant auto

kosteloos parkeren — parking gratuit auto
betaalstalling — dépôt payant de vélos
kosteloze stalling — dépôt gratuit de vélos
bagageverzending — enregistrement des bagages
buffet — buffet
restaurant — restaurant

Voorzieningen voor minder-validen: Facilités pour handicapés:

rolstoel — fauteuil roulant
verhoogde perrons — quais hauts
mobiele oprij perron/trein — rampe d'accès amovible
station met personeel — gare avec personnel

Z

Zeebrugge *(Brugge)*		B-2	50a	050/54 40 02								
Zele	IC-IR	D-3	60	052/44 41 48		P						
Zellik *(Asse)*		E-3	60									
Zichem *(Scherpenheuvel-Zichem)*		G-3	35			P						
Zingem		C-3	86	091/84 13 01		P						
Zinnik → Soignies												
Zolder *(Heusden-Zolder)*		G-3	15	011/53 40 63		P						
Zottegem	IC-IR	D-3	89, 122	091/60 00 53		P						
Zwankendamme *(Brugge)*		B-2	50a									
Zwijndrecht		E-2	59	03/252 81 86		P						
Zwijndrecht-Fort		E-2	59									

TOERISME BINNEN HANDBEREIK...

Geniet van onze Ⓑ-Dagtrips!

De brochure is te verkrijgen in alle stations!

UN TOURISME A PORTÉE DE MAIN...

Profitez de nos Ⓑ Excursions!

Brochure disponible dans toutes les gares!

In de stations...

Hierna volgen de voornaamste
in onze stations gebruikte
pictogrammen en hun betekenis

Dans les gares...

On trouvera ci-après
les principaux pictogrammes utilisés
dans nos gares et leur signification



Station
Gare
Bahnhof
Railway station



Inlichtingen
Renseignements
Auskunftsbüro
Information



Biljetten
Billets
Fahrkartenausgabe
Ticket office



Plaatsbespreking
Réservation de places
Reservierungsstelle
Reservation office



Bagageverzending
Enregistrement des bagages
Gepäckabfertigung
Luggage registration office



Verloren voorwerpen
Bureau des objets trouvés
Fundbüro
Lost property office



Wisselkantoor
Change
Geldwechsel
Exchange office



Postkantoor
Bureau de poste
Postamt
Post Office



Autobus
Bus



Tram
Tramway
Strassenbahn
Tram



Toilet
Toilettes
Toiletten
Lavatories (General)



Damestoilet
Toilettes (dames)
Toiletten (Damen)
Ladies lavatories



Taxi



Auto's zonder chauffeur
Location de voiture sans chauffeur
Auto am Bahnhof
Hire of self-drive cars



Gehandicapten
Handicapés
Körperbehinderte aller Art
Disabled persons



Zitplaats voor invaliden
Place assise pour mutilés
Sitzplatz für Schwerbehinderte
Seat for disabled persons

Durch den Bahnhof...

In the stations...

Erläuterung
der wichtigsten Pictogramme

The following are the most
widely used pictograms in our stations
with their meanings



Wachtzaal
Salle d'attente
Wartesaal
Waiting room



Trefpunt
Point de rendez-vous
Treffpunkt
Meeting spot



Bagagedepot
Consigne des bagages
Gepäckaufbewahrung
Left luggage office



Bagagekluizen
Consigne automatique
Gepäck-Schließfach
Automatic luggage lockers



Openbare telefoon
Téléphone public
Öffentlicher Fernsprecher
Public telephone



Restaurant



Buffet



Autoslaaptreinen
Trains autos-couchettes
Auto im Reisezug
Car-Sleeper train



Herentoilet
Toilettes (messieurs)
Toilletten (Herren)
Gentlemen's lavatories



Ingang
Entrée
Eingang
Entrance



Uitgang
Sortie
Ausgang
Exit



Roltrap
Escalier mécanique
Rolltreppe
Escalator



Niet rokers
Non-fumeurs
Nicht Raucher
No smoking



Aanlegsteiger
Embarcadère
Schiffsanlegestelle
Embarcation point



Doorgang verboden
Passage interdit
Gesperrter Durchgang
No entry



Boeken, dagbladen
Livres, journaux
Bücher, Zeitschriften
Books, Newspapers

B -DAGTRIPS

Nieuw in 1992!

- EURO DISNEY te Marne-la-Vallée (Frankrijk),
- ANTWERPEN 3 x ANDERS,
- EURO SPACE CENTER te Redu,
- HET AQUARIUM « DUBUISSON »
  EN HET ZOOLOGISCH MUSEUM te Luik,
- HET WASSENBEELDMUSEUM te Brussel,
- DE BRUSSELSE KEUKEN.

B EXCURSIONS

Nouveautés 1992!

- EURO DISNEY à Marne-la-Vallée (France),
- ANVERS VU SOUS UN AUTRE ANGLE,
- EURO SPACE CENTER à Redu,
- AQUARIUM « DUBUISSON »
  ET MUSÉE DE ZOOLOGIE à Liège,
- LE MUSÉE DE CIRE de Bruxelles,
- LA CUISINE BRUXELLOISE.

Dienstregeling van alle treinen

Tableaux horaires de l'ensemble des trains

12

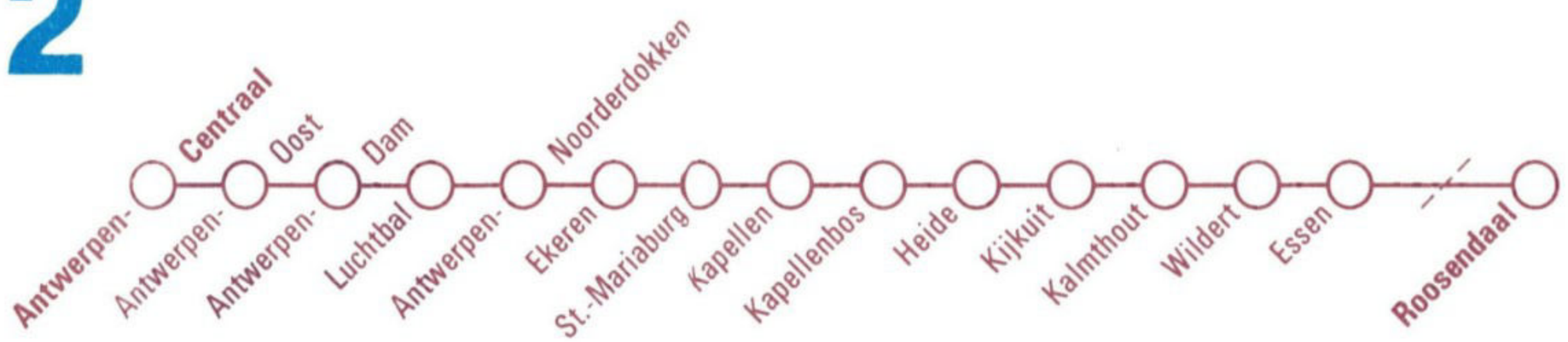

12

tab km		L 7553 ⚒	INT 289	IC E 628 ⚒	L 7554	IC A 2478 ⚒ 1	P 3275 Ⓐ ▲	IC E 629	L 7555	IC A 2479	IC E 630	L 7556	IC A 2480	IC E 631	L 7557	IC A 2481	IC E 632	L 7558	IC A 2482	IC E 633	L 7559
25	Brussel-Zuid/Midi		4 49		Ⓐ 5 42	6 10	6 10	Ⓐ 6 27	6 42	7 10	Ⓐ 7 27	7 42	8 10	Ⓐ 8 27	8 42	9 10	Ⓐ 9 27	9 42	10 10	Ⓐ10 27	Ⓐ10 27
25	Bruxelles Centr.				Ⓐ 5 46	6 14	6 14	Ⓐ 6 31	6 46	7 14	Ⓐ 7 31	7 46	8 14	Ⓐ 8 31	8 46	9 14	Ⓐ 9 31	9 46	10 14	Ⓐ10 31	Ⓐ10 31
25	Noord/Nord		4 57		Ⓐ 5 52	6 19	6 19	Ⓐ 6 36	6 52	7 19	Ⓐ 7 36	7 52	8 19	Ⓐ 8 36	8 52	9 19	Ⓐ 9 36	9 52	10 19	Ⓐ10 36	Ⓐ10 36
50a	*Oostende*							5 48	5 48		6 48	6 48		7 48	7 48		8 48	8 48		9 48	9 48
50a	*Brugge*							6 02	6 02		7 02	7 02		8 02	8 02		9 02	9 02		10 02	10 02
59	*Gent-Sint-Pieters*					5 55	5 55	6 26	6 26	6 55	7 26	7 26	7 55	8 26	8 26	8 55	9 26	9 26	9 55	10 26	10 26
25	*Berchem*	Ⓐ 5 02	5 31	Ⓐ 6 06	Ⓐ 6 20	6 46	6 49	7 12	7 20	7 46	8 12	8 20	8 46	9 12	9 20	9 46	10 12	10 20	10 46	11 12	11 15
0	**Antwerpen-Centraal**	5 09		**6 20**	6 29	**6 54**	6 58	**7 20**	7 29	**7 54**	**8 20**	8 29	**8 54**	**9 20**	9 29	**9 54**	**10 20**	10 29	**10 54**	**11 20**	11 25
3	Antwerpen-Oost	5 13	|	|	6 33	|	7 02	|	7 33	|	|	8 33	|	|	9 33	|	|	10 33	|	|	11 29
6	Antwerpen-Dam	5 17	|	|	6 37	|	7 06	|	7 37	|	|	8 37	|	|	9 37	|	|	10 37	|	|	11 33
9	Luchtbal	5 20	|	|	6 40	|	7 09	|	7 40	|	|	8 40	|	|	9 40	|	|	10 40	|	|	11 36
10	Antwerpen-Noorderdokken	5 21	|	|	6 41	|	7 10	|	7 41	|	|	8 41	|	|	9 41	|	|	10 41	|	|	11 37
12	Ekeren	5 24	|	|	6 44	|	7 13	|	7 44	|	|	8 44	|	|	9 44	|	|	10 44	|	|	11 40
13	Sint-Mariaburg	5 26	|	|	6 46	|	7 15	|	7 46	|	|	8 46	|	|	9 46	|	|	10 46	|	|	11 42
15	Kapellen	5 29	|	|	6 49	|	7 18	|	7 49	|	|	8 49	|	|	9 49	|	|	10 49	|	|	11 45
19	Kapellenbos	5 33	|	|	6 53	|	7 22	|	7 53	|	|	8 53	|	|	9 53	|	|	10 53	|	|	11 49
21	Heide	5 35	|	|	6 55	|	7 24	|	7 55	|	|	8 55	|	|	9 55	|	|	10 55	|	|	11 51
23	Kijkuit	5 38	|	|	6 58	|	7 27	|	7 58	|	|	8 58	|	|	9 58	|	|	10 58	|	|	11 54
24	Kalmthout	5 40	|	|	7 00	|	7 29	|	8 00	|	|	9 00	|	|	10 00	|	|	11 00	|	|	11 56
29	Wildert	5 44	|	|	7 04	|	7 33	|	8 04	|	|	9 04	|	|	10 04	|	|	11 04	|	|	12 00
33	Essen O	5 48	|	**6 42**	7 08	|	7 37	**7 42**	8 08	|	**8 42**	9 08	|	**9 42**	10 08	|	**10 42**	11 08	|	**11 42**	12 04
10	**Roosendaal** O		5 57	6 49		7 21		7 49		8 22	8 49		9 22	9 49		10 22	10 49		11 22	11 49	
10	*Dordrecht* O		6 28	Ⓑ 7 21		7 45		8 14		8 46	9 16		9 46	10 16		10 46	11 16		11 46	12 16	
10	*Rotterdam – C.S.* O		6 44	Ⓑ 7 45		8 04		8 32		9 02	9 32		10 02	10 32		11 02	11 32		12 02	12 32	
10	*Den Haag-H.S.* O		7 07	Ⓑ 8 05		8 23		8 51		9 21	9 51		10 21	10 51		11 21	11 51		12 21	12 51	
10	*Leiden* O			Ⓑ 8 16		8 34		9 04		9 33	10 03		10 33	11 03		11 33	12 03		12 33	13 03	
10	*Schiphol* O					8 50		9 20		9 49	10 19		10 49	11 19		11 49	12 19		12 49	13 19	
10	*Amsterdam – C.S.* O		8 05	Ⓑ 8 53		9 09		9 40		10 08	10 38		11 08	11 38		12 08	12 38		13 08	13 38	

De treinkaart. Vlot langsheen de files.

tab km			INT 281	IC A 2483	IC E 634	L 7560	IC A 2484	IC E 635	L 7561	IC A 2485	INT 283	IC E 636	L 7562	IC A 2486	IC E 637	L 7563	IC A 2487	P 4290 Ⓐ ▲	IC E 638	L 7564	IC A 2488	P 4291 Ⓐ
25	Brussel-Bruxelles	Zuid/Midi	11 04	11 10	Ⓐ11 27	11 42	12 10	Ⓐ12 27	12 42	13 10	13 29	Ⓐ13 27	13 42	14 10	Ⓐ14 27	14 42	15 10	15 10	Ⓐ15 27	15 42	16 10	16 10
25		Centr.		11 14	Ⓐ11 31	11 46	12 14	Ⓐ12 31	12 46	13 14		Ⓐ13 31	13 46	14 14	Ⓐ14 31	14 46	15 14	15 14	Ⓐ15 31	15 46	16 14	16 14
25		Noord/Nord	11 12	11 19	Ⓐ11 36	11 52	12 19	Ⓐ12 36	12 52	13 19	13 36	Ⓐ13 36	13 52	14 19	Ⓐ14 36	14 52	15 19	15 19	Ⓐ15 36	15 52	16 19	16 19
50a	*Oostende*				10 48	10 48		11 48	11 48			12 48	12 48		13 48	13 48			14 48	14 48		
50a	*Brugge*				11 02	11 02		12 02	12 02			13 02	13 02		14 02	14 02			15 02	15 02		
59	*Gent-Sint-Pieters*			10 55	11 26	11 26	11 55	12 26	12 26	12 55		13 26	13 26	13 55	14 26	14 26	14 55	14 55	15 26	15 26	15 55	15 55
25	*Berchem*		11 47	11 46	12 12	12 20	12 46	13 12	13 20	13 46	14 09	14 12	14 20	14 46	15 12	15 20	15 46	15 46	16 12	16 20	16 46	16 46
0	**Antwerpen-Centraal**			11 54	12 20	12 29	12 54	13 20	13 29	13 54		14 20	14 29	14 54	15 20	15 29	15 54	15 59	16 20	16 29	16 54	16 59
3	Antwerpen-Oost					12 33			13 33				14 33			15 33		16 03		16 33		17 03
6	Antwerpen-Dam					12 37			13 37				14 37			15 37		16 07		16 37		17 07
9	Luchtbal					12 40			13 40				14 40			15 40		16 10		16 40		17 10
10	Antwerpen-Noorderdokken					12 41			13 41				14 41			15 41				16 41		
12	Ekeren					12 44			13 44				14 44			15 44		16 13		16 44		17 13
13	Sint-Mariaburg					12 46			13 46				14 46			15 46		16 15		16 46		17 15
15	Kapellen					12 49			13 49				14 49			15 49		16 18		16 49		17 18
19	Kapellenbos					12 53			13 53				14 53			15 53				16 53		
21	Heide					12 55			13 55				14 55			15 55		16 23		16 55		17 23
23	Kijkuit					12 58			13 58				14 58			15 58		16 25		16 58		17 25
24	Kalmthout					13 00			14 00				15 00			16 00		16 27		17 00		17 27
29	Wildert					13 04			14 04				15 04			16 04		16 31		17 04		17 31
33	Essen	O			12 42	13 08		13 42	14 08			14 42	15 08		15 42	16 08		16 34	16 42	17 08		17 34
10	**Roosendaal**	O	12 14	12 22	12 49		13 22	13 49		14 22	14 36	14 49		15 22	15 49		16 22		16 49		17 22	
10	*Dordrecht*	O		12 46	*13 16*		13 46	*14 16*		14 46		*15 16*		15 46	*16 16*		16 46		*17 14*		17 46	
10	*Rotterdam – C.S.*	O	12 58	13 04	*13 32*		14 02	*14 32*		15 02	15 26	*15 32*		16 02	*16 32*		17 02		*17 32*		18 02	
10	*Den Haag-H.S.*	O	13 18	13 21	*13 51*		14 21	*14 51*		15 21	15 50	*15 53*		16 21	*16 51*		17 21		*17 51*		18 21	
10	*Leiden*	O		13 34	*14 03*		14 33	*15 03*		15 33		*16 06*		16 33	*17 03*		17 33		*18 03*		18 33	
10	*Schiphol*	O		13 50	*14 19*		14 49	*15 19*		15 49		*16 22*		16 49	*17 19*		17 49		*18 19*		18 49	
10	*Amsterdam – C.S.*	O	14 02	14 08	*14 38*		15 08	*15 38*		16 08	16 34	*16 40*		17 08	*17 38*		18 08		*18 38*		19 08	

1 Rijdt wel op 21 juli, 15 aug. 11 nov 92, 1 en 20 mei 93.

1 Circule néanmoins les 21 juill, 15 août, 11 nov 92, 1 et 20 mai 93.

12

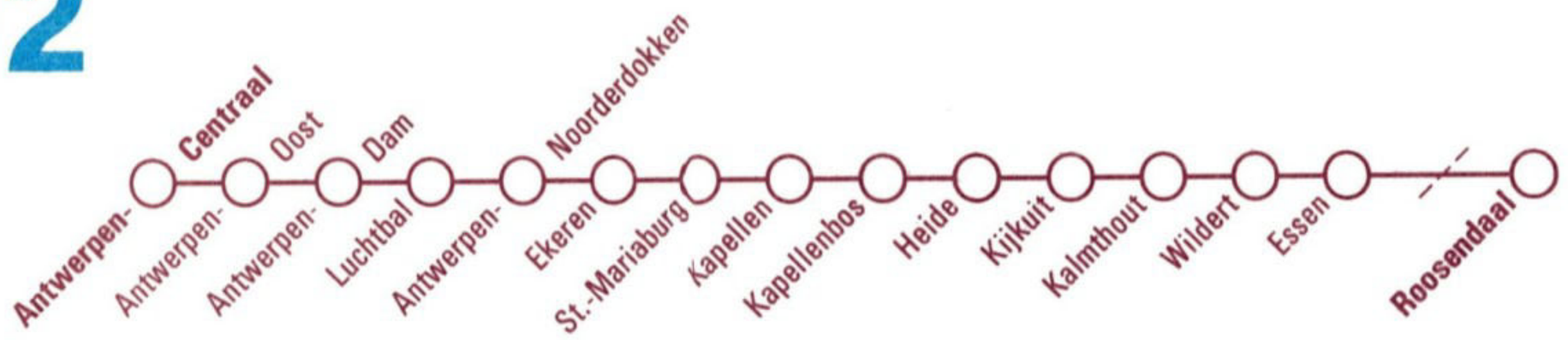

12

tab km			IC E 639	L 7565	IC A 2489	P 4292 Ⓐ	IC E 640	INT 285	L 7566	IC A 2490	IC E 641	L 7567	IC A 2491	IC E 642	INT 287	L 7568	IC A 2492	T 9857 Ⓒ 1 ☼	IC E 643	L 7569	87 Ⓑ 2	IC A 2493
25	Brussel- Zuid/Midi		Ⓐ16 27	16 42	**17 10**	17 10	Ⓐ17 27	**17 54**	17 42	**18 10**	Ⓐ18 27	18 42	**19 10**	Ⓐ19 27	**19 51**	19 42	**20 13**	20 13		20 42	**: 21 20**	**21 10**
25	Bruxelles Centr.		Ⓐ16 31	16 46	**17 14**	17 14	Ⓐ17 31		17 46	**18 14**	Ⓐ18 31	18 46	**19 14**	Ⓐ19 31		19 46	**20 17**	20 17		20 46		**21 14**
25	Noord/Nord		Ⓐ16 36	16 52	**17 19**	17 19	Ⓐ17 36	**18 01**	17 52	**18 19**	Ⓐ18 36	18 52	**19 19**	Ⓐ19 36	**19 58**	19 52	**20 22**	20 22		20 52	**: 21 27**	**21 19**
50a	*Oostende*		**15 48**	15 48			**16 48**		16 48		**17 48**	17 48		**18 48**		18 48			**19 48**	19 48		
50a	*Brugge*		**16 02**	16 02			**17 02**		17 02		**18 02**	18 02		**19 02**		19 02			**20 02**	20 02		
59	*Gent-Sint-Pieters*		**16 26**	16 26	16 55	16 55	**17 26**		17 26	17 55	**18 26**	18 26	18 55	**19 26**		19 26	19 55	19 55	**20 26**	20 26		20 55
25	*Berchem*		**17 12**	17 20	**17 46**	17 46	**18 12**	**18 33**	18 27	**18 46**	**19 12**	19 20	**19 46**	**20 12**	**20 29**	20 20	**20 49**	20 56	**21 12**	21 20	**: 21 57**	**21 46**
0	**Antwerpen-Centraal**		**17 20**	17 29	**17 54**	17 59	**18 20**		18 34	**18 54**	**19 20**	19 29	**19 54**	**20 20**		20 30	**20 57**	21 04	**21 20**	21 29		**22 00**
3	Antwerpen-Oost			17 33		18 03			18 38			19 33				20 34				21 33		
6	Antwerpen-Dam			17 37		18 07			18 41			19 37				20 38				21 37		
9	Luchtbal			17 40		18 10			18 44			19 40				20 41				21 40		
10	Antwerpen-Noorderdokken			17 41					18 45			19 41				20 42				21 41		
12	Ekeren			17 44		18 13			18 48			19 44				20 45				21 44		
13	Sint-Mariaburg			17 46		18 15			18 50			19 46				20 47				21 46		
15	Kapellen			17 49		18 18			18 53			19 49				20 50		21 17		21 49		
19	Kapellenbos			17 53					18 57			19 53				20 54				21 53		
21	Heide			17 55		18 23			18 59			19 55				20 56		21 22		21 55		
23	Kijkuit			17 58		18 25			19 02			19 58				20 59				21 58		
24	Kalmthout			18 00		18 27			19 04			20 00				21 01		21 25		22 00		
29	Wildert			18 04		18 31			19 08			20 04				21 05				22 04		
33	Essen	O	**17 42**	18 08		18 34	**18 42**		19 12		**19 42**	20 08		**20 42**		21 09		21 31	**21 42**	22 08		
10	**Roosendaal**	O	**17 49**		**18 22**		**18 49**	**19 03**		**19 22**	**19 49**		**20 22**	**20 49**	**20 54**		**21 25**		**21 49**		**: 22 23**	**22 26**
10	*Dordrecht*	O	*18 16*		**18 46**		*19 16*			**19 46**	*20 16*		**20 46**	*21 14*			**21 48**		*22 16*			**22 49**
10	*Rotterdam – C.S.*	O	*18 32*		**19 02**		*19 32*	**19 50**		**20 02**	*20 32*		**21 02**	*21 32*	**21 33**		**22 04**		*22 32*		**: 23 01**	**23 05**
10	*Den Haag-H.S.*	O	*18 51*		**19 21**		*19 51*	**20 10**		**20 21**	*20 51*		**21 21**	*21 49*	**21 51**		**22 22**		*22 51*		**: 23 19**	**23 23**
10	*Leiden*	O	*19 03*		**19 33**		*20 03*			**20 33**	*21 03*		**21 33**	*22 00*			**22 33**		*23 03*			**23 34**
10	*Schiphol*	O	*19 19*		**19 49**		*20 19*			**20 49**	*21 19*		**21 49**	*22 20*			**22 49**		*23 19*			**23 50**
10	*Amsterdam – C.S.*	O	*19 38*		**20 08**		*20 38*	**21 01**		**21 08**	*21 38*		**22 08**	*22 38*	**22 32**		**23 08**		*23 38*		**: 23 59**	**0 10**

Etoile du Nord

tab km			L 7570	IC A 2494	L 7571	IC A 2495 3			
25	Brussel-Bruxelles	Zuid/Midi	21 42	**22 10**	22 42	**23 10**			
25		Centr.	21 46	**22 14**	22 46	**23 14**			
25		Noord/Nord	21 52	**22 19**	22 52	**23 19**			
50a	Oostende		20 48		21 48				
50a	Brugge		21 02		22 02				
59	Gent-Sint-Pieters		21 26	21 55	22 26	22 55			
25	Berchem		22 20	**22 46**	23 20	**23 46**			
0	**Antwerpen-Centraal**		22 29	**22 54**	23 29	**23 54**			
3	Antwerpen-Oost		22 33	|	23 33	|			
6	Antwerpen-Dam		22 37	|	23 37	|			
9	Luchtbal		22 40	|	23 40	|			
10	Antwerpen-Noorderdokken		22 41	|	23 41	|			
12	Ekeren		22 44	|	23 44	|			
13	Sint-Mariaburg		22 46	|	23 46	|			
15	Kapellen		22 49	|	23 49	|			
19	Kapellenbos		22 53	|	23 53	|			
21	Heide		22 55	|	23 55	|			
23	Kijkuit		22 58	|	23 58	|			
24	Kalmthout		23 00	|	24 00	|			
29	Wildert		23 04	|	0 04	|			
33	Essen	O	23 08	|	0 08	|			
10	**Roosendaal**	O		**23 22**		**0 22**			
10	Dordrecht	O		**23 49**		**0 47**			
10	Rotterdam – C.S.	O		**0 05**		**1 08**			
10	Den Haag-H.S.	O							
10	Leiden	O							
10	Schiphol	O							
10	Amsterdam – C.S.	O							

1 Herkomst Blankenberge 19 48.
2 Rijdt niet op 7 juni, 15 aug, 25 dec 92, 1 jan, 11 april en 1 mei 93.
Rijdt niet op 31 dec 92 tussen Brussel-Zuid en Amsterdam.
3 Nacht van 25 op 26 dec 92 bestemming Roosendaal.

1 Origine Blankenberge 19 48.
2 Ne circule pas les 7 juin, 15 août, 25 déc 92, 1 jan, 11 avril et 1 mai 93.
Ne circule pas le 31 déc entre Bruxelles-Midi et Amsterdam.
3 La nuit du 25 au 26 déc 92 destination Roosendaal.

12

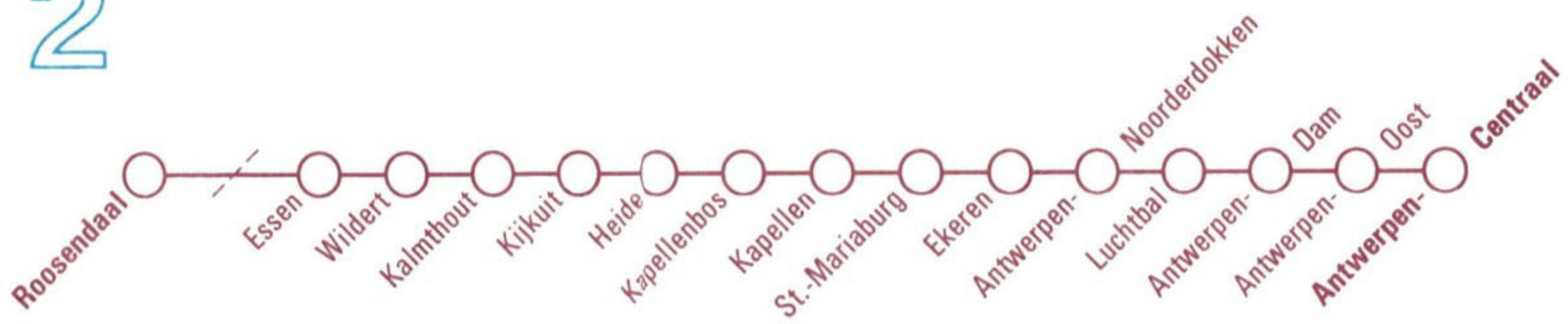

tab km			P 3290 Ⓐ	L 7578 Ⓐ	P 3291 Ⓐ ▲	IC A 2454 ✕ 1	L 7579	IC E 605 ✕	P 3292 Ⓐ	IC A 2455	L 7580	IC E 606	P 3293 Ⓐ ▲	IC A 2456	L 7581	INT 282 4	IC E 607	T 9806 Ⓒ 6 ✲	IC A 2457	L 7582	IC E 608	IC A 2458
10	*Amsterdam – C.S.*													**6 21**		**7 00**	*6 47*		**7 25**		*7 54*	**8 25**
10	*Schiphol*													**6 41**			*7 07*		**7 43**		*8 13*	**8 43**
10	*Leiden*													**6 58**			*7 24*		**8 00**		*8 30*	**9 00**
10	*Den Haag-H.S.*													**7 12**		**7 42**	*7 37*		**8 12**		*8 42*	**9 12**
10	*Rotterdam – C.S.*					**5 26**				**6 22**				**7 31**		**8 06**	*8 01*		**8 31**		*9 02*	**9 31**
10	*Dordrecht*					**5 43**				**6 39**				**7 48**			*8 19*		**8 48**		*9 18*	**9 48**
10	**Roosendaal**					**6 14**		**6 53**		**7 14**		**7 53**		**8 14**		**8 48**	**8 53**		**9 14**		**9 53**	**10 14**
0	Essen		4 44	5 34	6 03	|	|	6 34	**7 00**	7 03	|	|	7 34	**8 00**	8 03	|	8 34	|	|	**9 00**	9 03	|	|	9 34	**10 00**	|
4	Wildert		4 48	5 38	6 07	|	|	6 38	|	7 07	|	|	7 38	|	8 07	|	8 38	|	|	|	|	|	|	9 38	|	|
9	Kalmthout		4 52	5 42	6 11	|	|	6 42	|	7 11	|	|	7 42	|	8 11	|	8 42	|	|	|	9 09	|	|	9 42	|	|
10	Kijkuit		4 54	5 44	6 13	|	|	6 44	|	7 13	|	|	7 44	|	8 13	|	8 44	|	|	|	|	|	|	9 44	|	|
12	Heide		4 56	5 47	6 16	|	|	6 47	|	7 16	|	|	7 47	|	8 16	|	8 47	|	|	|	9 12	|	|	9 47	|	|
14	Kapellenbos		4 59	5 49	|	|	|	6 49	|	|	|	|	7 49	|	|	|	8 49	|	|	|	|	|	|	9 49	|	|
18	Kapellen		5 03	5 53	6 21	|	|	6 53	|	7 21	|	|	7 53	|	8 21	|	8 53	|	|	|	9 17	|	|	9 53	|	|
20	Sint-Mariaburg		5 06	5 56	6 24	|	|	6 56	|	7 24	|	|	7 56	|	8 24	|	8 56	|	|	|	|	|	|	9 56	|	|
21	Ekeren		5 08	5 58	6 26	|	|	6 58	|	7 26	|	|	7 58	|	8 26	|	8 58	|	|	|	|	|	|	9 58	|	|
23	Antwerpen-Noorderdokken		5 11	6 01	|	|	|	7 01	|	|	|	|	8 01	|	|	|	9 01	|	|	|	|	|	|	10 01	|	|
24	Luchtbal		5 12	6 02	6 29	|	|	7 02	|	7 29	|	|	8 02	|	8 29	|	9 02	|	|	|	|	|	|	10 02	|	|
27	Antwerpen-Dam		5 15	6 05	6 32	|	|	7 05	|	7 32	|	|	8 05	|	8 32	|	9 05	|	|	|	|	|	|	10 05	|	|
30	Antwerpen-Oost		5 19	6 09	6 36	|	|	7 09	|	7 36	|	|	8 09	|	8 36	|	9 09	5	|	|	|	|	|	10 09	|	|
33	**Antwerpen-Centraal**	O	5 23	6 13	6 40	2 **6 43**	7 13	3 **7 23**	7 40	2 **7 43**	8 13	3 **8 22**	8 40	2 **8 43**	9 13	|	3 **9 22**	3 9 31	2 **9 43**	10 13	3 **10 22**	2 **10 43**
25	*Berchem*	O	*5 32*	*6 22*	*6 52*	**6 52**	*7 22*	**7 31**	*7 48*	**7 52**	*8 22*	**8 30**	*8 52*	**8 52**	*9 22*	**9 15**	**9 30**	9 39	**9 52**	*10 22*	**10 30**	**10 52**
59	*Gent-Sint-Pieters*	O		*7 16*	*7 47*	*7 47*	*8 16*	**8 16**	*8 47*	*8 47*	*9 16*	**9 16**	*9 47*	*9 47*	*10 16*		**10 16**		*10 47*	*11 16*	**11 16**	*11 47*
50a	*Brugge*	O		*7 40*			*8 40*	**8 40**			*9 40*	**9 40**			*10 40*		**10 40**			*11 40*	**11 40**	
50a	*Oostende*	O		*7 54*			*8 57*	**8 57**			*9 54*	**9 54**			*10 54*		**10 54**			*11 54*	**11 54**	
25	*Brussel-Bruxelles* Noord/Nord	O	*6 06*	*6 50*	*7 21*	**7 21**	Ⓒ *7 50*	Ⓐ *8 06*	*8 21*	**8 21**	*8 50*	Ⓐ *9 06*	*9 21*	**9 21**	*9 50*	**9 47**	Ⓐ*10 06*	*10 21*	**10 21**	*10 50*	Ⓐ*11 06*	**11 21**
25	*Brussel-Bruxelles* Centr.	O	*6 11*	*6 56*	*7 26*	**7 26**	Ⓒ *7 56*	Ⓐ *8 11*	*8 26*	**8 26**	*8 56*	Ⓐ *9 11*	*9 26*	**9 26**	*9 57*		Ⓐ*10 11*	*10 26*	**10 26**	*10 56*	Ⓐ*11 11*	**11 26**
25	*Brussel-Bruxelles* Zuid/Midi	O	*6 15*	*7 00*	*7 30*	**7 30**	Ⓒ *8 00*	Ⓐ *8 15*	*8 30*	**8 30**	*9 00*	Ⓐ *9 15*	*9 30*	**9 30**	*10 00*	**9 54**	Ⓐ*10 15*	*10 30*	**10 30**	*11 00*	Ⓐ*11 15*	**11 30**

Ⓑ ANTWERPEN... 3 X anders !

tab km		L 7583	82	IC E 609	IC A 2459	L 7584	IC E 610	IC A 2460	L 7585	INT 284	IC E 611	IC A 2461	L 7586	IC E 612	IC A 2462	L 7587	IC E 613	IC A 2463	L 7588	IC E 614	IC A 2464
10	*Amsterdam – C.S.*		: 8 53	*8 55*	9 25		*9 55*	10 25		10 52	*10 55*	11 25		*11 55*	12 25		*12 55*	13 25		*13 55*	14 25
10	*Schiphol*			*9 13*	9 43		*10 13*	10 43			*11 13*	11 43		*12 13*	12 43		*13 13*	13 43		*14 13*	14 43
10	*Leiden*			*9 30*	10 00		*10 30*	11 00			*11 30*	12 00		*12 30*	13 00		*13 30*	14 00		*14 30*	15 00
10	*Den Haag-H.S.*		: 9 33	*9 42*	10 12		*10 42*	11 12		11 36	*11 42*	12 12		*12 42*	13 12		*13 42*	14 12		*14 42*	15 12
10	*Rotterdam – C.S.*		: 9 53	*10 03*	10 31		*11 02*	11 31		12 04	*12 02*	12 31		*13 02*	13 31		*14 02*	14 31		*15 02*	15 31
10	*Dordrecht*			*10 22*	10 48		*11 18*	11 48			*12 18*	12 48		*13 18*	13 48		*14 18*	14 48		*15 18*	15 47
10	**Roosendaal**		: 10 32	10 53	11 14		11 53	12 14		12 47	12 53	13 14		13 53	14 14		14 53	15 14		15 53	16 14
0	Essen	10 26		11 00		11 34	12 00		12 32		13 00		13 34	14 00		14 34	15 00		15 34	16 00	
4	Wildert	10 29				11 38			12 36				13 38			14 38			15 38		
9	Kalmthout	10 33				11 42			12 40				13 42			14 42			15 42		
10	Kijkuit	10 35				11 44			12 42				13 44			14 44			15 44		
12	Heide	10 37				11 47			12 45				13 47			14 47			15 47		
14	Kapellenbos	10 40				11 49			12 47				13 49			14 49			15 49		
18	Kapellen	10 53				11 53			12 51				13 53			14 53			15 53		
20	Sint-Mariaburg	10 56				11 56			12 54				13 56			14 56			15 56		
21	Ekeren	10 58				11 58			12 56				13 58			14 58			15 58		
23	Antwerpen-Noorderdokken	11 01				12 01			12 59				14 01			15 01			16 01		
24	Luchtbal	11 02				12 02			13 00				14 02			15 02			16 02		
27	Antwerpen-Dam	11 05				12 05			13 03				14 05			15 05			16 05		
30	Antwerpen-Oost	11 09	5			12 09			13 07	5			14 09			15 09			16 09		
33	**Antwerpen-Centraal** O	11 13		3 11 22	2 11 43	12 13	3 12 22	2 12 43	13 11		3 13 22	2 13 43	14 13	3 14 22	2 14 43	15 13	3 15 22	2 15 43	16 13	3 16 22	2 16 43
25	*Berchem* O	*11 22*	: 10 58	11 30	11 52	*12 22*	12 30	12 52	*13 22*	13 13	13 30	13 52	*14 22*	14 30	14 52	*15 22*	15 30	15 52	*16 22*	16 30	16 52
59	*Gent-Sint-Pieters* O	*12 16*		12 16	*12 47*	*13 16*	13 16	*13 47*	*14 16*		14 16	*14 47*	*15 16*	15 16	*15 47*	*16 16*	16 16	*16 47*	*17 16*	17 16	*17 47*
50a	*Brugge* O	*12 40*		12 40		*13 40*	13 40		*14 40*		14 40		*15 40*	15 40		*16 40*	16 40		*17 40*	17 40	
50a	*Oostende* O	*12 54*		12 54		*13 54*	13 54		*14 54*		14 54		*15 54*	15 54		*16 54*	16 54		*17 54*	17 54	
25	*Brussel-Noord/Nord* O	*11 50*	: 11 30	Ⓐ*12 06*	12 21	*12 50*	Ⓐ*13 06*	13 21	*13 50*	13 46	Ⓐ*14 06*	14 21	*14 50*	Ⓐ*15 06*	15 21	*15 50*	Ⓐ*16 06*	16 21	*16 50*	Ⓐ*17 06*	17 21
25	*Bruxelles Centr.* O	*11 56*		Ⓐ*12 11*	12 26	*12 56*	Ⓐ*13 11*	13 26	*13 56*		Ⓐ*14 11*	14 26	*14 56*	Ⓐ*15 11*	15 26	*15 57*	Ⓐ*16 11*	16 26	*16 56*	Ⓐ*17 11*	17 26
25	*Zuid/Midi* O	*12 00*	: 11 37	Ⓐ*12 15*	12 30	*13 00*	Ⓐ*13 15*	13 30	*14 00*	13 54	Ⓐ*14 15*	14 30	*15 00*	Ⓐ*15 15*	15 30	*16 01*	Ⓐ*16 15*	16 30	*17 00*	Ⓐ*17 15*	17 30

Etoile du Nord

1 Rijdt wel op 21 juli, 15 aug. 11 nov 92, 1 en 20 mei 93.
Op 26 dec 92 herkomst Roosendaal.
2 Zie verder tabel 25.
3 Zie verder tabellen 59, 50a.
4 Neemt alleen de ingeschreven bagage op voor Paris en verder.
5 Zie verder tabellen 25, 96.
6 Bestemming Blankenberge 10 53.
7 Rijdt niet op 8 juni, 25 dec 92, 2 jan en 12 april 93.
Rijdt op 21 juli, 15 aug, 11 nov 92, 1 en 20 mei 93.
Rijdt niet op 1 jan 93 tussen Amsterdam en Brussel-Zuid.
Verplichte reservering.

1 Circule néanmoins les 21 juill, 15 août, 11 nov 92, 1 et 20 mai 93.
Le 26 déc 92 origine Roosendaal.
2 Voir tableau 25.
3 Voir tableaux 59, 50a.
4 Ne prend que les bagages enregistrés pour Paris et au-delà.
5 Voir tableaux 25, 96.
6 Destination Blankenberge 10 53.
7 Ne circule pas les 8 juin, 25 déc 92, 2 jan et 12 avril 93.
Circule les 21 juill, 15 août, 11 nov 92, 1 et 20 mai 93.
Ne circule pas le 1 jan 93 entre Amsterdam et Bruxelles-Midi.
Réservation obligatoire.

12

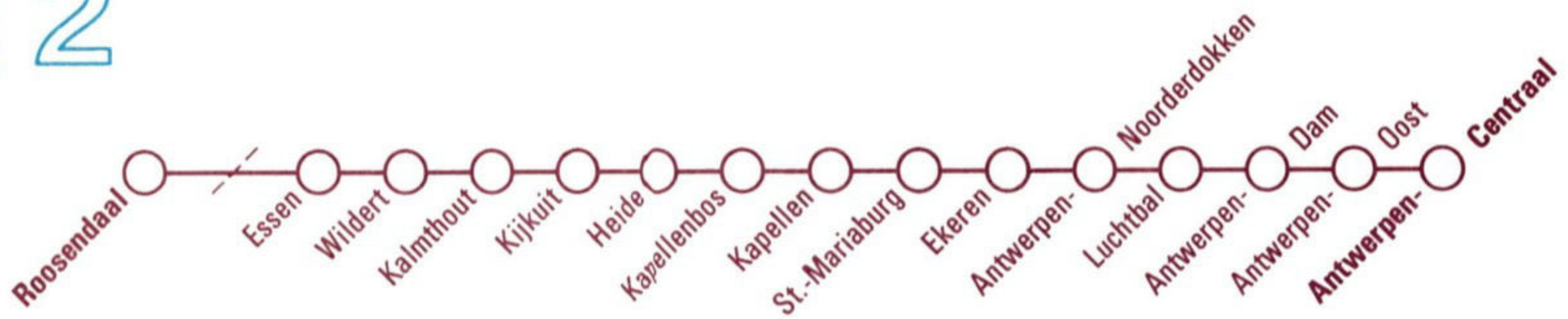

tab km			L 7589	IC E 615	IC A 2465	L 7590	INT 286	IC E 616	IC A 2466	L 7591	IC E 617	IC A 2467	L 7592	IC E 618	IC A 2468	L 7593	IC E 619	IC A 2469	L 7594	IC E 620	IC A 2470	L 7595
10	*Amsterdam – C.S.*			*14 55*	15 25		15 52	*15 55*	16 25		*16 55*	17 25		*17 55*	18 25		*18 55*	19 25		*19 55*	20 25	
10	*Schiphol*			*15 13*	15 43			*16 13*	16 43		*17 13*	17 43		*18 13*	18 43		*19 13*	19 43		*20 13*	20 43	
10	*Leiden*			*15 30*	16 00			*16 30*	17 00		*17 30*	18 00		*18 30*	19 00		*19 30*	20 00		*20 30*	21 00	
10	*Den Haag-H.S.*			*15 42*	16 12		16 36	*16 42*	17 12		*17 42*	18 12		*18 42*	19 12		*19 42*	20 12		*20 42*	21 12	
10	*Rotterdam – C.S.*			*16 00*	16 31		16 58	*17 01*	17 31		*18 01*	18 31		*19 02*	19 31		*20 02*	20 31		*21 02*	21 31	
10	*Dordrecht*			*16 20*	16 48			*17 20*	17 48		*18 21*	18 48		*19 18*	19 48		*20 18*	20 48		*21 18*	21 48	
10	**Roosendaal**			*16 53*	17 14		*17 43*	*17 53*	18 14		*18 53*	19 14		*19 53*	20 14		*20 55*	21 14		*21 53*	22 14	
0	Essen		16 34	17 00	|	17 31	|	18 00	|	18 34	19 00	|	19 34	20 00	|	20 34	21 02	|	21 34	22 00	|	22 34
4	Wildert		16 38	|	|	17 34	|	|	|	18 38	|	|	19 38	|	|	20 38	|	|	21 38	|	|	22 38
9	Kalmthout		16 42	|	|	17 38	|	|	|	18 42	|	|	19 42	|	|	20 42	|	|	21 42	|	|	22 42
10	Kijkuit		16 44	|	|	17 40	|	|	|	18 44	|	|	19 44	|	|	20 44	|	|	21 44	|	|	22 44
12	Heide		16 47	|	|	17 42	|	|	|	18 47	|	|	19 47	|	|	20 47	|	|	21 47	|	|	22 47
14	Kapellenbos		16 49	|	|	17 45	|	|	|	18 49	|	|	19 49	|	|	20 49	|	|	21 49	|	|	22 49
18	Kapellen		16 53	|	|	17 49	|	|	|	18 53	|	|	19 53	|	|	20 53	|	|	21 53	|	|	22 53
20	Sint-Mariaburg		16 56	|	|	17 52	|	|	|	18 56	|	|	19 56	|	|	20 56	|	|	21 56	|	|	22 56
21	Ekeren		16 58	|	|	17 54	|	|	|	18 58	|	|	19 58	|	|	20 58	|	|	21 58	|	|	22 58
23	Antwerpen-Noorderdokken		17 01	|	|	17 57	|	|	|	19 01	|	|	20 01	|	|	21 01	|	|	22 01	|	|	23 01
24	Luchtbal		17 02	|	|	17 58	|	|	|	19 02	|	|	20 02	|	|	21 02	|	|	22 02	|	|	23 02
27	Antwerpen-Dam		17 05	|	|	18 01	|	|	|	19 05	|	|	20 05	|	|	21 05	|	|	22 05	|	|	23 05
30	Antwerpen-Oost		17 09	|	|	18 05	3	|	|	19 09	|	|	20 09	|	|	21 09	|	|	22 09	|	|	23 09
33	**Antwerpen-Centraal**	O	17 13	1 17 23	2 17 43	18 09		1 18 22	2 18 43	19 13	1 19 22	2 19 43	20 13	1 20 22	2 20 43	21 13	1 21 23	2 21 43	22 13	4 22 22	2 22 43	23 13
25	*Berchem*	O	*17 22*	17 30	17 52	*18 22*	18 10	18 30	18 52	*19 22*	19 30	19 52	*20 22*	20 30	20 52	*21 22*	21 30	21 52	*22 22*	22 30	22 52	*23 22*
59	*Gent-Sint-Pieters*	O	*18 16*	18 16	*18 47*	*19 16*		19 16	*19 47*	*20 16*	20 16	*20 47*	*21 16*	21 16	*21 47*	*22 16*	22 16	*22 47*	*23 16*	23 16	*23 47*	
50a	*Brugge*	O	*18 40*	18 40		*19 40*		19 40		*20 40*	20 40		*21 40*	21 40		*22 40*	22 40					
50a	*Oostende*	O	*18 54*	18 54		*19 54*		19 54		*20 54*	20 54		*21 54*	21 54		*22 54*	22 54					
25	Brussel-Bruxelles Noord/Nord	O	*17 50*	Ⓐ18 06	18 21	*18 50*	18 43	Ⓐ19 06	19 21	*19 50*	Ⓐ20 06	20 21	*20 50*		21 21	*21 50*		22 21	*22 50*		23 21	*23 50*
25	Brussel-Bruxelles Centr.	O	*17 56*	Ⓐ18 11	18 26	*18 56*		Ⓐ19 11	19 26	*19 56*	Ⓐ20 11	20 26	*20 56*		21 26	*21 56*		22 26	*22 56*		23 26	*23 56*
25	Brussel-Bruxelles Zuid/Midi	O	*18 00*	Ⓐ18 15	18 30	*19 00*	18 50	Ⓐ19 15	19 30	*20 00*	Ⓐ20 15	20 30	*21 00*		21 30	*22 00*		22 30	*23 00*		23 30	*24 00*

BRUSSEL
(Heizelvlakte)

Mini Europe, Imax,
Atomium-Biogenium, Oceade.

tab km			IC A 2471	INT 288					
10	*Amsterdam – C.S.*		**21 25**	**22 15**					
10	*Schiphol*		**21 43**						
10	*Leiden*		**22 00**						
10	*Den Haag-H.S.*		**22 12**	**23 07**					
10	*Rotterdam – C.S.*		**22 31**	**23 34**					
10	*Dordrecht*		**22 48**						
10	**Roosendaal**		**23 14**	**0 25**					
0	Essen								
4	Wildert								
9	Kalmthout								
10	Kijkuit								
12	Heide								
14	Kapellenbos								
18	Kapellen								
20	Sint-Mariaburg								
21	Ekeren								
23	Antwerpen-Noorderdokken								
24	Luchtbal								
27	Antwerpen-Dam								
30	Antwerpen-Oost			[3]					
33	**Antwerpen-Centraal**	O	**23 43**						
25	*Berchem*	O	*23 52*	**0 52**					
59	*Gent-Sint-Pieters*	O							
50a	*Brugge*	O							
50a	*Oostende*	O							
25	*Brussel-Bruxelles* *Noord/Nord*	O	*056*	**1 25**					
25	*Centr.*	O	*101*						
25	*Zuid/Midi*	O	*104*	**1 34**					

[1] Zie verder tabellen 59, 50a.
[2] Zie verder tabel 25.
[3] Zie verder tabellen 25, 96.
[4] Zie verder tabel 59.

[1] Voir tableaux 59, 50a.
[2] Voir tableau 25.
[3] Voir tableaux 25, 96.
[4] Voir tableau 59.

B
ANTWERPEN... 3 X anders!

15

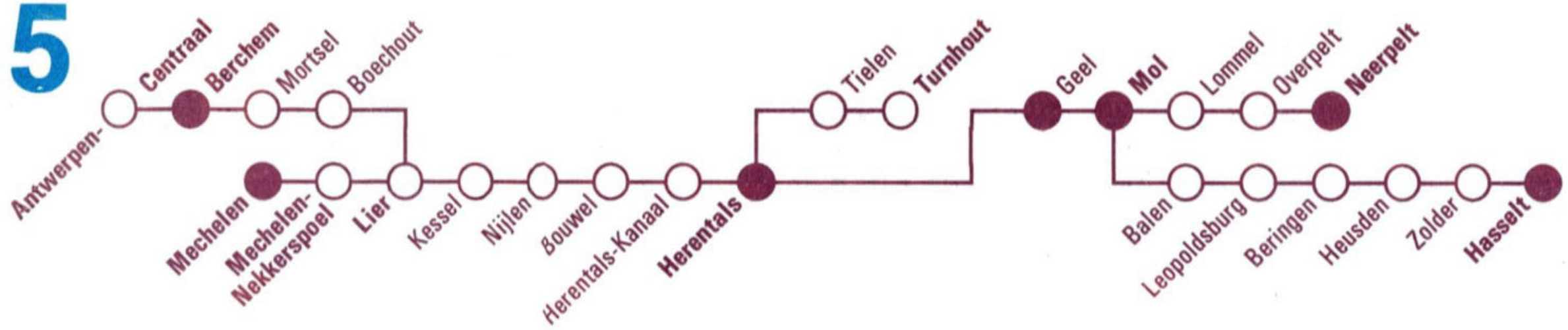

15

tab km		P 3327 Ⓐ	IR c 1628 Ⓐ	IR f 1777 Ⓐ	L 6203 Ⓐ	IR d 1653	L 6755	IR c 1629	IR f 1778 ⑥	IR f 1778 Ⓐ	L 6204 Ⓒ	L 6204 Ⓐ	IR d 1654	P 3328 Ⓐ	IR c 1630	IR f 1779	L 6205 Ⓒ	L 6205 Ⓐ	IR d 1655	L 6757	IR c 1631
53	*Gent-Sint-Pieters*									**5 42**						**6 42**					
25	*Brussel-Zuid/Midi*			*4 30*					*5 30*	*5 56*						Ⓐ *6 56*					
25	*Brussel-Centr.*			*4 35*					*5 35*	*6 00*						Ⓐ *7 00*					
25	*Bruxelles Noord/Nord*			*4 40*					*5 40*	*6 04*						Ⓐ *7 04*					
0	**Mechelen**			**5 27**					**6 27**	**6 27**						**7 27**					
2	**Mechelen-Nekkerspoel**			**5 30**					**6 30**	**6 30**						**7 30**					
18	**Lier** ○			**5 43**					**6 43**	**6 43**						**7 43**					
0	**Antwerpen-Centraal**		**5 24**		5 33	**6 09**		**6 24**			6 33	6 33	**7 09**		**7 24**		7 33	7 33	**8 09**		**8 24**
3	**Berchem**		**5 29**		5 38	**6 14**		**6 29**			6 38	6 38	**7 14**		**7 29**		7 38	7 38	**8 14**		**8 29**
5	Mortsel		|		5 41	|		|		6 41	6 41	|		|		7 41	7 41	|		|
9	Boechout		|		5 45	|		|		6 45	6 45	|		|		7 45	7 45	|		|
15	**Lier** ○		1 5 39		2 5 50	**6 24**		1 **6 39**			2 6 50	2 6 50	**7 24**		1 **7 39**		2 7 50	2 7 50	**8 24**		1 **8 39**
15	**Lier**			**5 45**	5 55	**6 25**			**6 45**	**6 45**	6 55	6 55	**7 25**			**7 45**	7 55	7 55	**8 25**		
19	Kessel			|	5 59	|			|	|	6 59	6 59	|			|	7 59	7 59	|		
23	Nijlen			|	6 03	|			|	|	7 03	7 03	|			|	8 03	8 03	|		
28	Bouwel			|	6 07	|			|	|	7 07	7 07	|			|	8 07	8 07	|		
33	Herentals-Kanaal			|	|				|	|	|	7 11	|			|	|	8 11	|		
34	**Herentals** ○			**5 57**	6 13	**6 38**			**6 57**	**6 57**	7 13	7 13	**7 38**			**7 57**	8 13	8 13	**8 38**		
34	**Herentals**			**5 58**					**6 58**	**6 58**						**7 58**					
43	Tielen			**6 04**					**7 04**	**7 04**						**8 04**					
52	**Turnhout** ○			**6 11**					**7 11**	**7 11**						**8 11**					
34	**Herentals**					**6 39**							**7 39**						**8 39**		
46	Geel					**6 49**							**7 49**						**8 49**		
56	**Mol** ○					**6 56**							**7 56**						**8 56**		
56	**Mol**					**6 57**							**7 57**						**8 57**		
69	Lommel					**7 08**							**8 08**						**9 08**		
77	Overpelt					**7 15**							**8 15**						**9 15**		
79	**Neerpelt** ○					**7 18**							**8 18**						**9 18**		
0	**Mol**	6 04					6 59							7 59						8 59	
4	Balen	6 09					7 04							8 04						9 04	
13	Leopoldsburg	6 18					7 12							8 12						9 12	
18	Beringen	6 23					7 17							8 17						9 17	
25	Heusden	6 30					7 24							8 24						9 24	
28	Zolder	6 35					7 29							8 29						9 29	
43	**Hasselt** ○	6 49					7 43							8 43						9 43	

tab km		IR f 1780	L 6206	IR d 1656	IR c 1632	IR f 1781	L 6207	IR d 1657	L 6759	IR c 1633	IR f 1782	L 6208	IR d 1658	IR c 1634	IR f 1783	L 6209	IR d 1659	L 6761	P 3311 ③ ●	IR c 1635	IR f 1784
53	*Gent-Sint-Pieters*	**7 42**				**8 42**					**9 42**				**10 42**						**11 42**
25	*Brussel-Zuid/Midi*	Ⓐ *7 57*				Ⓐ *8 56*					Ⓐ *9 56*				Ⓐ*10 56*						Ⓐ*11 56*
25	*Brussel-Centr.*	Ⓐ *8 00*				Ⓐ *9 00*					Ⓐ*10 00*				Ⓐ*11 00*						Ⓐ*12 00*
25	*Bruxelles-Noord/Nord*	Ⓐ *8 06*				Ⓐ *9 04*					Ⓐ*10 04*				Ⓐ*11 04*						Ⓐ*12 04*
0	**Mechelen**	**8 27**				**9 27**					**10 27**				**11 27**						**12 27**
2	**Mechelen-Nekkerspoel**	**8 30**				**9 30**					**10 30**				**11 29**						**12 30**
18	**Lier** ○	**8 43**				**9 43**					**10 43**				**11 42**						**12 43**
0	**Antwerpen-Centraal**		8 33	**9 09**	**9 24**		9 33	**10 09**		**10 24**		10 33	**11 09**	**11 24**		11 33	**12 09**			**12 24**	
3	**Berchem**		8 38	**9 14**	**9 29**		9 38	**10 14**		**10 29**		10 38	**11 14**	**11 29**		11 38	**12 14**			**12 29**	
5	Mortsel		8 41	|	|		9 41	|		|		10 41	|	|		11 41	|		|	
9	Boechout		8 45	|	|		9 45	|		|		10 45	|	|		11 45	|		|	
15	**Lier** ○		[2] 8 50	**9 24**	[1] **9 39**		[2] 9 50	**10 24**		[1] **10 39**		[2] 10 50	**11 24**	[1] **11 39**		[2] 11 50	**12 24**			[1] **12 39**	
15	**Lier**	**8 45**	8 55	**9 25**		**9 45**	9 55	**10 25**			**10 45**	10 55	**11 25**		**11 45**	11 55	**12 25**		12 31		**12 45**
19	Kessel	|	8 59	|		|	9 59	|			|	10 59	|		|	11 59	|		12 35		|
23	Nijlen	|	9 03	|		|	10 03	|			|	11 03	|		|	12 03	|		12 39		|
28	Bouwel	|	9 07	|		|	10 07	|			|	11 07	|		|	12 07	|		12 43		|
33	Herentals-Kanaal	|	|	|		|	|	|			|	|	|		|	|	|		|		|
34	**Herentals** ○	**8 57**	9 13	**9 38**		**9 57**	10 13	**10 38**			**10 57**	11 13	**11 38**		**11 57**	12 13	**12 38**		12 49		**12 57**
34	**Herentals**	**8 58**				**9 58**					**10 58**				**11 58**						**12 58**
43	Tielen	**9 04**				**10 04**					**11 04**				**12 04**						**13 04**
52	**Turnhout** ○	**9 11**				**10 11**					**11 11**				**12 11**						**13 11**
34	**Herentals**			**9 39**				**10 39**					**11 39**				**12 39**				
46	Geel			**9 49**				**10 49**					**11 49**				**12 49**				
56	**Mol** ○			**9 56**				**10 56**					**11 56**				**12 56**				
56	**Mol**			**9 57**				**10 57**					**11 57**				**12 57**				
69	Lommel			**10 08**				**11 08**					**12 08**				**13 08**				
77	Overpelt			**10 15**				**11 15**					**12 15**				**13 15**				
79	**Neerpelt** ○			**10 18**				**11 18**					**12 18**				**13 18**				
0	**Mol**								10 59									12 59			
4	Balen								11 04									13 04			
13	Leopoldsburg								11 12									13 12			
18	Beringen								11 17									13 17			
25	Heusden								11 24									13 24			
28	Zolder								11 29									13 29			
43	**Hasselt** ○								11 43									13 43			

[1] Zie verder tabellen 16, 35, 34.
[2] Zie verder tabellen 16, 35.

[1] Voir tableaux 16, 35, 34.
[2] Voir tableaux 16, 35.

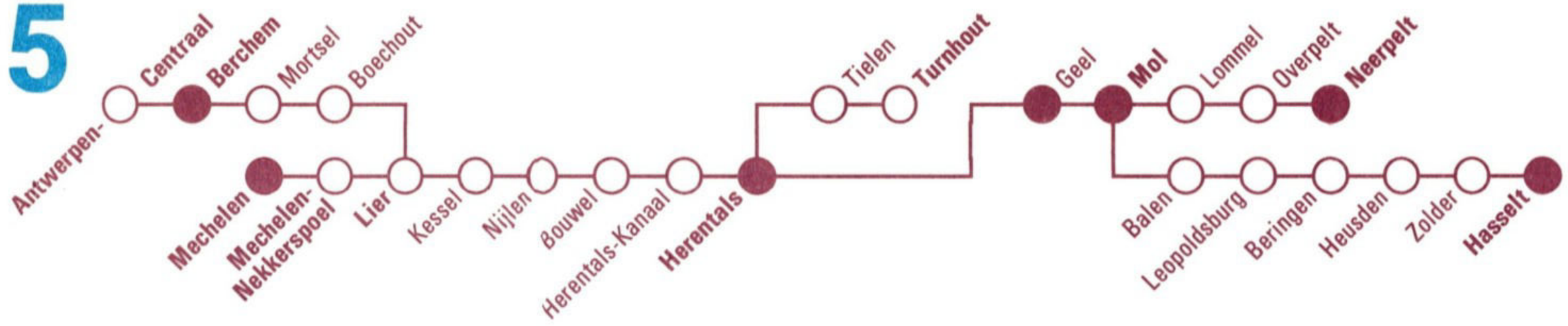

tab km		L 6210 ©	L 6210 Ⓐ	IR d 1660	IR c 1636	IR f 1785	L 6211 ©	L 6211 Ⓐ	IR d 1661	L 6763	IR c 1637	IR f 1786	L 6212	IR d 1662	IR c 1638	IR f 1787	P 4329 3 ●	L 6213 ©	L 6213 Ⓐ	IR d 1663	L 6765
53	*Gent-Sint-Pieters*					**12 42**						**13 42**				**14 42**					
25	*Brussel-Bruxelles Zuid/Midi*					Ⓐ*12 56*						Ⓐ*13 56*				Ⓐ*14 56*					
25	*Brussel-Bruxelles Centr.*					Ⓐ*13 00*						Ⓐ*14 00*				Ⓐ*15 00*					
25	*Brussel-Bruxelles Noord/Nord*					Ⓐ*13 04*						Ⓐ*14 04*				Ⓐ*15 04*					
0	**Mechelen**					**13 27**						**14 27**				**15 27**					
2	**Mechelen-Nekkerspoel**					**13 30**						**14 30**				**15 30**					
18	**Lier** ○					**13 43**						**14 43**				**15 43**					
0	**Antwerpen-Centraal**	12 33	12 33	**13 09**	**13 24**		13 33	13 33	**14 09**		**14 24**		14 33	**15 09**	**15 24**			15 33	15 33	**16 09**	
3	**Berchem**	12 38	12 38	**13 14**	**13 29**		13 38	13 38	**14 14**		**14 29**		14 38	**15 14**	**15 29**			15 38	15 38	**16 14**	
5	Mortsel	12 41	12 41	|	|		13 41	13 41	|		|		14 41	|	|			15 41	15 41	|	
9	Boechout	12 45	12 45	|	|		13 45	13 45	|		|		14 45	|	|			15 45	15 45	|	
15	**Lier** ○	1 12 50	1 12 50	**13 24**	2 **13 39**		1 13 50	1 13 50	**14 24**		2 **14 39**		1 14 50	**15 24**	2 **15 39**			1 15 50	1 15 50	**16 24**	
15	**Lier**	12 55	12 55	**13 25**		**13 45**	13 55	13 55	**14 25**			**14 45**	14 55	**15 25**		**15 45**		15 55	15 55	**16 25**	
19	Kessel	12 59	12 59	|		|	13 59	13 59	|		|		14 59	|		|		15 59	15 59	|	
23	Nijlen	13 03	13 03	|		|	14 03	14 03	|		|		15 03	|		|		16 03	16 03	|	
28	Bouwel	13 07	13 07	|		|	14 07	14 07	|		|		15 07	|		|		16 07	16 07	|	
33	Herentals-Kanaal	|	13 11	|		|	|	14 11	|		|		|	|		|		|	16 11	|	
34	**Herentals** ○	13 13	13 13	**13 38**		**13 57**	14 13	14 13	**14 38**			**14 57**	15 13	**15 38**		**15 57**		16 13	16 13	**16 38**	
34	**Herentals**					**13 58**						**14 58**				**15 58**					
43	Tielen					**14 04**						**15 04**				**16 04**					
52	**Turnhout** ○					**14 11**						**15 11**				**16 11**					
34	**Herentals**			**13 39**					**14 39**					**15 39**			16 09			**16 39**	
46	Geel			**13 49**					**14 49**					**15 49**			16 19			**16 49**	
56	**Mol** ○			**13 56**					**14 56**					**15 56**			16 26			**16 56**	
56	**Mol**			**13 57**					**14 57**					**15 57**			16 27			**16 57**	
69	Lommel			**14 08**					**15 08**					**16 08**			16 45			**17 08**	
77	Overpelt			**14 15**					**15 15**					**16 15**			16 52			**17 15**	
79	**Neerpelt** ○			**14 18**					**15 18**					**16 18**			16 54			**17 18**	
0	**Mol**									14 59											16 59
4	Balen									15 04											17 04
13	Leopoldsburg									15 12											17 12
18	Beringen									15 17											17 17
25	Heusden									15 24											17 24
28	Zolder									15 29											17 29
43	**Hasselt** ○									15 43											17 43

tab km		P 4305 Ⓐ	IR c 1639	IR f 1788	P 4327 Ⓐ	L 6214	P 4230 Ⓐ	P 4306 Ⓐ	IR d 1664	P 4328 Ⓐ	P 4317 Ⓐ	P 4203 Ⓐ ▲	IR c 1640	IR f 1789	L 6215	P 4307 Ⓐ	IR d 1665	L 6767	IR c 1641	IR f 1790	L 6216
53	*Gent-Sint-Pieters*			**15 42**								*16 16*		**16 42**						**17 42**	
25	*Brussel-Zuid/Midi*			Ⓐ*15 56*								16 46		Ⓐ*16 56*						Ⓐ*17 56*	
25	*Bruxelles-Centr.*			Ⓐ*16 00*								16 51		Ⓐ*17 00*						Ⓐ*18 00*	
25	*Noord/Nord*			Ⓐ*16 04*								16 56		Ⓐ*17 04*						Ⓐ*18 04*	
0	**Mechelen**			**16 27**								17 23		**17 27**						**18 27**	
2	**Mechelen-Nekkerspoel**			**16 30**								|		**17 30**						**18 30**	
18	**Lier** O			**16 43**								17 37		**17 43**						**18 43**	
0	**Antwerpen-Centraal**	16 15	**16 24**		16 30	16 33	16 55	17 04	**17 09**		17 15		**17 24**		17 33	18 04	**18 09**		**18 24**		18 33
3	**Berchem**	16 19	**16 29**		16 34	16 38	17 00	17 08	**17 14**		17 19		**17 29**		17 38	18 08	**18 14**		**18 29**		18 38
5	Mortsel	16 22	|		16 37	16 41	17 03	17 11	|		17 22		|		17 41	18 11	|		|	18 41
9	Boechout	16 26	|		16 41	16 45	17 08	17 15	|		17 26		|		17 45	18 15	|		|	18 45
15	**Lier** O	[4] 16 31	[2] **16 39**		16 47	[1] 16 50	17 13	[4] 17 20	**17 24**		17 32		[2] **17 39**		[1] 17 50	[4] 18 20	**18 24**		[2] **18 39**		[1] 18 50
15	**Lier**			**16 45**	16 49	16 55	17 15		**17 25**		17 33			**17 45**	17 55		**18 25**			**18 45**	18 55
19	Kessel			|	|	16 59	17 19			17 38			|	17 59		|			|	18 59
23	Nijlen			|	16 57	17 03	17 23				17 43			|	18 03		|			|	19 03
28	Bouwel			|	|	17 07	17 28			17 49			|	18 07		|			|	19 07
33	Herentals-Kanaal			|	17 06	|	|				|			|					|	
34	**Herentals** O			**16 57**	17 08	17 13	17 34		**17 38**		17 55			**17 57**	18 13		**18 38**			**18 57**	19 13
34	**Herentals**			**16 58**			17 45							**17 58**						**18 58**	
43	Tielen			**17 04**			17 51							**18 04**						**19 04**	
52	**Turnhout** O			**17 11**			17 58							**18 11**						**19 11**	
34	**Herentals**				17 10				**17 39**		18 00						**18 39**				
46	Geel				17 21				**17 49**		18 10						**18 49**				
56	**Mol** O				17 30				**17 56**		18 18						**18 56**				
56	**Mol**								**17 57**								**18 57**				
69	Lommel								**18 08**								**19 08**				
77	Overpelt								**18 15**								**19 15**				
79	**Neerpelt** O								**18 18**								**19 18**				
0	**Mol**									17 59								18 59			
4	Balen									18 04								19 04			
13	Leopoldsburg									18 12								19 12			
18	Beringen									18 17								19 17			
25	Heusden									18 24								19 24			
28	Zolder									18 29								19 29			
43	**Hasselt** O									18 43								19 43			

[1] Zie verder tabellen 16, 35.
[2] Zie verder tabellen 16, 35, 34.
[3] Rijdt niet op woensdagen, zaterdagen, zon- en feestdagen.
Enkel tweede klas.
[4] Zie verder tabel 16.

[1] Voir tableaux 16, 35.
[2] Voir tableaux 16, 35, 34.
[3] Ne circule pas les mercredis, samedis, dimanches et jours fériés.
Uniquement deuxième classe.
[4] Voir tableau 16.

15

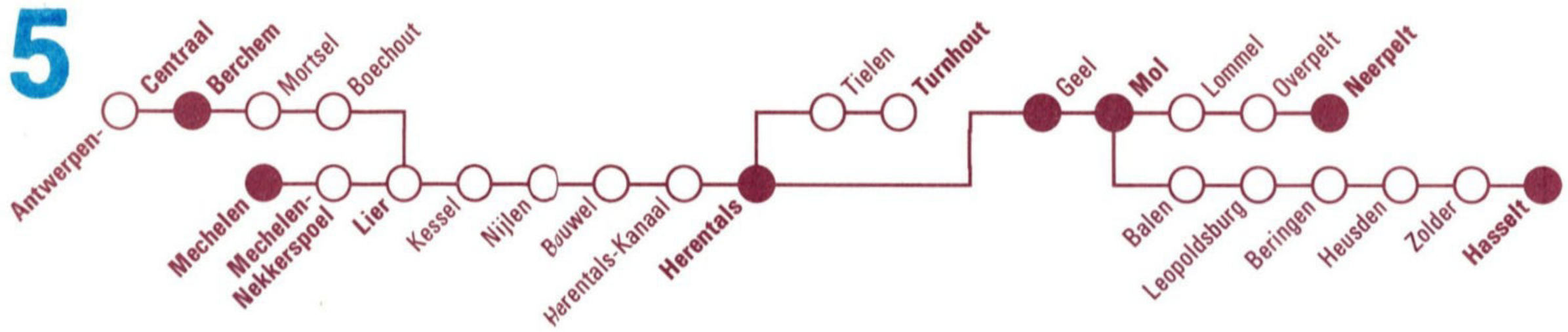

tab km		IR d 1666	IR c 1642	IR f 1791	L 6217	IR d 1667 3	L 6769	IR c 1643	IR f 1792 4	L 6218	T 9860 Ⓒ 5☼	IR d 1668	IR c 1644	IR f 1793	L 6219 Ⓒ	L 6219 Ⓐ	IR d 1669 ✝	IR d 1669 ⚒	IR c 1645	IR f 1794 Ⓑ	L 6220
53	*Gent-Sint-Pieters*			**18 42**					**19 42**		20 18			**20 42**						**21 42**	
25	*Brussel-Zuid/Midi*			Ⓐ*18 56*					Ⓐ*19 56*					*20 42*						*21 42*	
25	*Bruxelles-Centr.*			Ⓐ*19 00*					Ⓐ*20 00*					*20 46*						*21 46*	
25	*Brussel-Noord/Nord*			Ⓐ*19 04*					Ⓐ*20 04*					*20 52*						*21 52*	
0	**Mechelen**			**19 27**					**20 27**		21 04 |			**21 27**						**22 27**	
2	**Mechelen-Nekkerspoel**			**19 30**					**20 30**					**21 30**						**22 30**	
18	**Lier** ○			**19 43**					**20 43**		21 19			**21 43**						**22 43**	
0	**Antwerpen-Centraal**	**19 09**	**19 24**		19 33	**20 09**		**20 24**		20 33		**21 09**	**21 24**		21 33	21 33	**22 09**	**22 09**	**22 24**		22 46
3	**Berchem**	**19 14**	**19 29**		19 38	**20 14**		**20 29**		20 38		**21 14**	**21 29**		21 38	21 38	**22 14**	**22 14**	**22 29**		22 50
5	Mortsel	|	|		19 41	|		|		20 41		|	|		21 41	21 41	|	|	|		22 53
9	Boechout	|	|		19 45	|		|		20 45		|	|		21 45	21 45	|	|	|		22 57
15	**Lier** ○	**19 24**	1 19 39		2 19 50	**20 24**		1 **20 39**		2 20 50		**21 24**	2 **21 39**		2 21 50	2 21 50	**22 24**	**22 24**	2 **22 39**		2 23 03
15	**Lier**	**19 25**		**19 45**	19 55	**20 25**			**20 45**	20 55	21 21	**21 25**		**21 45**	21 55	21 55	**22 25**	**22 25**		**22 45**	23 06
19	Kessel	|		|	19 59	|		|	20 59	|	|		|	21 59	21 59	|	|		|	23 10
23	Nijlen	|		|	20 03	|		|	21 03	|	|		|	22 03	22 03	|	|		|	23 14
28	Bouwel	|		|	20 07	|		|	21 07	|	|		|	22 07	22 07	|	|		|	23 18
33	Herentals-Kanaal	|		|	|	|		|	|	|	|		|	|	22 11	|	|		|	|
34	**Herentals** ○	**19 38**		**19 57**	20 13	**20 38**			**20 57**	21 13	21 34	**21 38**		**21 57**	22 13	22 13	**22 38**	**22 38**		**22 57**	23 24
34	**Herentals**			**19 58**					**20 58**		21 45			**21 58**						**22 58**	
43	Tielen			**20 04**					**21 04**		21 52			**22 04**						**23 04**	
52	**Turnhout** ○			**20 11**					**21 11**		22 00			**22 11**						**23 11**	
34	**Herentals**	**19 39**				**20 39**						**21 39**					**22 39**	**22 39**			
46	Geel	**19 49**				**20 49**						**21 49**					**22 49**	**22 49**			
56	**Mol** ○	**19 56**				**20 56**						**21 56**					**22 56**	**22 56**			
56	**Mol**	**19 57**				**20 57**						**21 57**									
69	Lommel	**20 08**				**21 08**						**22 08**									
77	Overpelt	**20 15**				**21 15**						**22 15**									
79	**Neerpelt** ○	**20 18**				**21 18**						**22 18**									
0	**Mol**						20 59										**22 58**				
4	Balen						21 04										**23 03**				
13	Leopoldsburg						21 12										**23 10**				
18	Beringen						21 17														
25	Heusden						21 24														
28	Zolder						21 29														
43	**Hasselt** ○						21 43														

tab km		IR d 1670
53	*Gent-Sint-Pieters*	
25	*Brussel-Bruxelles* { *Zuid/Midi*	
25	*Centr.*	
25	*Noord/Nord*	
0	**Mechelen**	
2	**Mechelen-Nekkerspoel**	
18	**Lier** ○	
0	**Antwerpen-Centraal**	**23 30**
3	**Berchem**	**23 34**
5	Mortsel	|
9	Boechout	**23 40**
15	**Lier** ○	**23 46**
15	**Lier**	**23 47**
19	Kessel	**23 52**
23	Nijlen	**23 56**
28	Bouwel	**0 01**
33	Herentals-Kanaal	|
34	**Herentals** ○	**0 08**
34	**Herentals**	
43	Tielen	
52	**Turnhout** ○	
34	**Herentals**	**0 09**
46	Geel	**0 19**
56	**Mol** ○	**0 26**
56	**Mol**	
69	Lommel	
77	Overpelt	
79	**Neerpelt** ○	
0	**Mol**	
4	Balen	
13	Leopoldsburg	
18	Beringen	
25	Heusden	
28	Zolder	
43	**Hasselt** ○	

1 Zie verder tabellen 16, 35, 34.
2 Zie verder tabellen 16, 35.
3 Op zaterdagen, zon- en feestdagen tijdens de rijperiode van de toeristentreinen herkomst De Panne (V. 18 05) als trein T 9865.
4 Van maandag tot vrijdag tijdens de rijperiode van de toeristentreinen komen de eerste vier rijtuigen van Blankenberge (V. 18 57) als trein T 9861.
5 Herkomst Blankenberge 19 43.

1 Voir tableaux 16, 35, 34.
2 Voir tableaux 16, 35.
3 Les samedis, dimanches et jours fériés pendant la période de circulation des trains touristiques origine La Panne (D. 18 05) comme train T 9865.
4 Du lundi au vendredi pendant la période de circulation des trains touristiques les quatre premières voitures viennent de Blankenberge (D. 18 57) comme train T 9861.
5 Origine Blankenberge 19 43.

Multi Pass Samen per trein kan zo voordelig zijn.

15

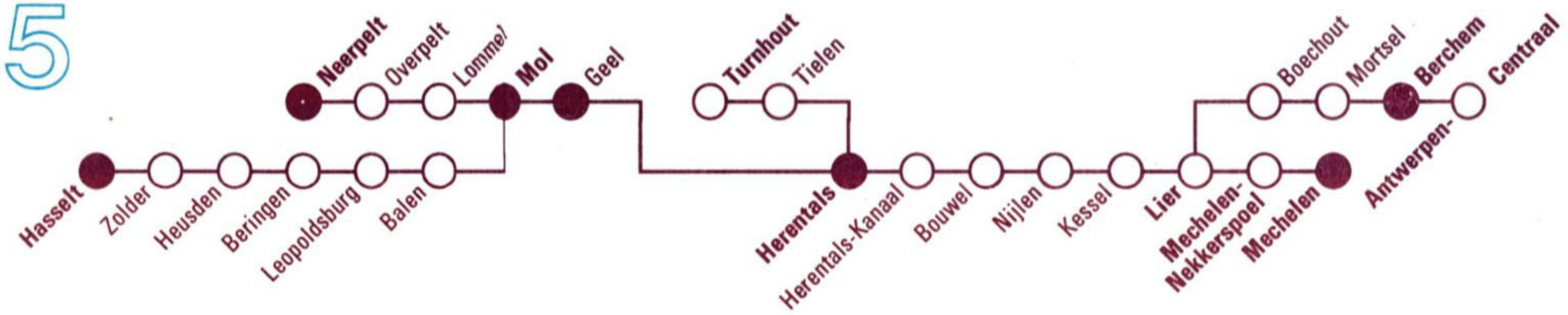

15

tab km			L 6228 Ⓐ	IR d 1678	P 3304 Ⓐ ▲	L 6229 Ⓐ	IR f 1753 Ⓐ	IR c 1603 Ⓐ	IR d 1679	P 3305 Ⓐ	L 6230	IR f 1754 ⚒	IR c 1604	P 3306 Ⓐ	P 3221 Ⓐ	IR d 1680	P 3307 Ⓐ	P 3315 Ⓐ	L 6231	P 3209 Ⓐ ▲	IR f 1755 3	IR c 1605
0	**Hasselt**																	6 08				
15	Zolder																	6 22				
18	Heusden																	6 27				
25	Beringen																	6 34				
30	Leopoldsburg																	6 40				
39	Balen																	6 48				
43	**Mol**	O																6 54				
0	**Neerpelt**								**5 24**							**6 24**						
2	Overpelt								**5 26**							**6 26**						
10	Lommel								**5 33**							**6 33**						
23	**Mol**	O							**5 44**							**6 44**						
23	**Mol**			**4 45**					**5 45**							**6 45**		6 58				
33	Geel			**4 53**					**5 53**							**6 53**		7 07				
45	**Herentals**	O		**5 02**					**6 02**							**7 02**		7 16				
0	**Turnhout**						**5 31**					**6 31**			6 40						**7 31**	
9	Tielen						**5 38**					**6 38**			6 47						**7 38**	
18	**Herentals**	O					**5 44**					**6 44**			6 53						**7 44**	
45	**Herentals**			**5 03**		5 29	**5 45**		**6 03**		6 29	**6 45**			6 54	**7 03**		7 18	7 29		**7 45**	
46	Herentals-Kanaal			|		5 31	|		|		|	|			|			7 20	|		|	
51	Bouwel			|		5 35	|		|		6 35	|			7 00	|		7 24	7 35		|	
56	Nijlen			|		5 39	|		|		6 39	|			7 05	|		7 30	7 39		|	
60	Kessel			|		5 43	|		|		6 43	|			7 09	|		7 34	7 43		|	
64	**Lier**	O		**5 17**		5 47	**5 57**		**6 17**		6 47	**6 57**			7 14	**7 17**		7 39	7 47		**7 57**	
64	**Lier**		4 49	**5 18**	5 35	5 52		**6 03**	**6 18**	6 35	6 52		**7 03**	7 12	7 21	**7 18**	7 35	7 41	7 52			**8 03**
70	Boechout		4 54	|	5 40	5 57		|	|	6 40	6 57		|	|	7 26	|	7 40	7 47	7 57			|
74	Mortsel		4 58	|	5 45	6 01		|	|	6 45	7 01		7 20	7 30	|	7 45	7 52	8 01			|
76	**Berchem**		5 02	**5 30**	5 49	6 06		**6 15**	**6 30**	6 49	7 06		**7 15**	7 24	7 34	**7 30**	7 49	7 56	8 06			**8 15**
79	**Antwerpen-Centraal**	O	5 05	**5 33**	5 53	6 09		**6 18**	**6 33**	6 53	7 09		**7 18**	7 27	7 37	**7 33**	7 53	7 59	8 09			**8 18**
0	**Lier**						**5 59**					**6 59**								7 52	**7 59**	
16	**Mechelen-Nekkerspoel**						**6 13**					**7 13**								|	**8 13**	
18	**Mechelen**	O					1 **6 15**					1 **7 15**								2 8 08	1 **8 15**	
25	*Brussel-Bruxelles Noord/Nord*	O					*6 38*					Ⓐ *7 38*								8 30	Ⓐ *8 38*	
25	*Brussel-Bruxelles Centr.*	O					*6 42*					Ⓐ *7 42*								8 35	Ⓐ *8 42*	
25	*Brussel-Bruxelles Zuid/Midi*	O					*6 46*					Ⓐ *7 46*								8 41	Ⓐ *8 46*	
53	*Gent-Sint-Pieters*	O					**7 00**					**8 00**								*9 00*	**9 00**	

tab km		IR d 1681	P 3337 Ⓐ	L 6232	IR f 1756	IR c 1606	L 6780	IR d 1682	T 9810 ©	L 6233	IR f 1757	IR c 1607	IR d 1683	L 6234	IR f 1758	IR c 1608	L 6782	IR d 1684	L 6235	IR f 1759	IR c 1609
		4							5 ☼												
0	**Hasselt**		7 09				7 59										9 59				
15	Zolder		7 23				8 12										10 12				
18	Heusden		7 28				8 17										10 17				
25	Beringen		7 35				8 24										10 24				
30	Leopoldsburg		7 41				8 29										10 29				
39	Balen		7 49				8 37										10 37				
43	**Mol** O		7 55				8 42										10 42				
0	**Neerpelt**	**7 24**						**8 24**					**9 24**					**10 24**			
2	Overpelt	**7 26**						**8 26**					**9 26**					**10 26**			
10	Lommel	**7 33**						**8 33**					**9 33**					**10 33**			
23	**Mol** O	**7 44**						**8 44**					**9 44**					**10 44**			
23	**Mol**	**7 45**	7 58					**8 45**					**9 45**					**10 45**			
33	Geel	**7 53**	8 07					**8 53**					**9 53**					**10 53**			
45	**Herentals** O	**8 02**	8 16					**9 02**					**10 02**					**11 02**			
0	**Turnhout**				**8 31**				8 42		**9 31**				**10 31**					**11 31**	
9	Tielen				**8 38**				8 50		**9 38**				**10 38**					**11 38**	
18	**Herentals** O				**8 44**				8 57		**9 44**				**10 44**					**11 44**	
45	**Herentals**	**8 03**	8 18	8 29	**8 45**			**9 03**	9 07	9 29	**9 45**		**10 03**	10 29	**10 45**			**11 03**	11 29	**11 45**	
46	Herentals-Kanaal	|	8 20	|	|			|	|	|	|	|	|	|			|	|	
51	Bouwel	|	8 24	8 35	|			|	|	9 35	|		|	10 35	|			11 35	|	
56	Nijlen	|	8 30	8 39	|			|	|	9 39	|		|	10 39	|			11 39	|	
60	Kessel	|	8 34	8 43	|			|	|	9 43	|		|	10 43	|			11 43	|	
64	**Lier** O	**8 17**	8 39	8 47	**8 57**			**9 17**	9 20	9 47	**9 57**		**10 17**	10 47	**10 57**			**11 17**	11 47	**11 57**	
64	**Lier**	**8 18**	8 41	8 52		**9 03**		**9 18**		9 52		**10 03**	**10 18**	10 52		**11 03**		**11 18**	11 52		**12 03**
70	Boechout	|	8 47	8 57		|			9 57		|	|	10 57		|		11 57		|
74	Mortsel	|	8 51	9 01		|			10 01		|	|	11 01		|		12 01		|
76	**Berchem**	**8 30**	8 55	9 06		**9 15**		**9 30**		10 06		**10 15**	**10 30**	11 06		**11 15**		**11 30**	12 06		**12 15**
79	**Antwerpen-Centraal** O	**8 33**	8 58	9 09		**9 18**		**9 33**		10 09		**10 18**	**10 33**	11 09		**11 18**		**11 33**	12 09		**12 18**
0	**Lier**				**8 59**				9 22		**9 59**				**11 00**					**11 59**	
16	**Mechelen-Nekkerspoel**				**9 13**				|		**10 13**				**11 16**					**12 13**	
18	**Mechelen** O				1 **9 15**				6 9 37		1 **10 15**				1 **11 18**					1 **12 15**	
25	*Brussel-Bruxelles Noord/Nord* O				Ⓐ *9 38*						Ⓐ*10 38*				*11 50*					Ⓐ*12 38*	
25	*Brussel-Bruxelles Centr.* O				Ⓐ *9 42*						Ⓐ*10 42*				*11 56*					Ⓐ*12 42*	
25	*Brussel-Bruxelles Zuid/Midi* O				Ⓐ *9 46*						Ⓐ*10 46*				*12 00*					Ⓐ*12 46*	
53	*Gent-Sint-Pieters* O				**10 00**				10 23		**11 00**				**12 00**					**13 00**	

1 Zie verder tabellen 53, 75, 69.
2 Zie verder tabel 25.
3 Van maandag tot vrijdag tijdens de rijperiode van de toeristentreinen rijden de laatste vier rijtuigen verder naar Blankenberge (A. 9 40) als trein T 9811.
4 Rijdt op zaterdagen, zon- en feestdagen tijdens de rijperiode van de toeristentreinen verder naar De Panne (A. 10 37) als trein T 9815.
5 Bestemming Blankenberge 11 01.
6 Zie verder tabellen 53, 50a.

1 Voir tableaux 53, 75, 69.
2 Voir tableau 25.
3 Du lundi au vendredi pendant la période de circulation des trains touristiques les quatre dernières voitures continuent vers Blankenberge (A. 9 40) comme train T 9811.
4 Continue les samedis, dimanches et jours fériés pendant la période de circulation des trains touristiques vers La Panne (A. 10 37) comme train T 9815.
5 Destination Blankenberge 11 01.
6 Voir tableaux 53, 50a.

15

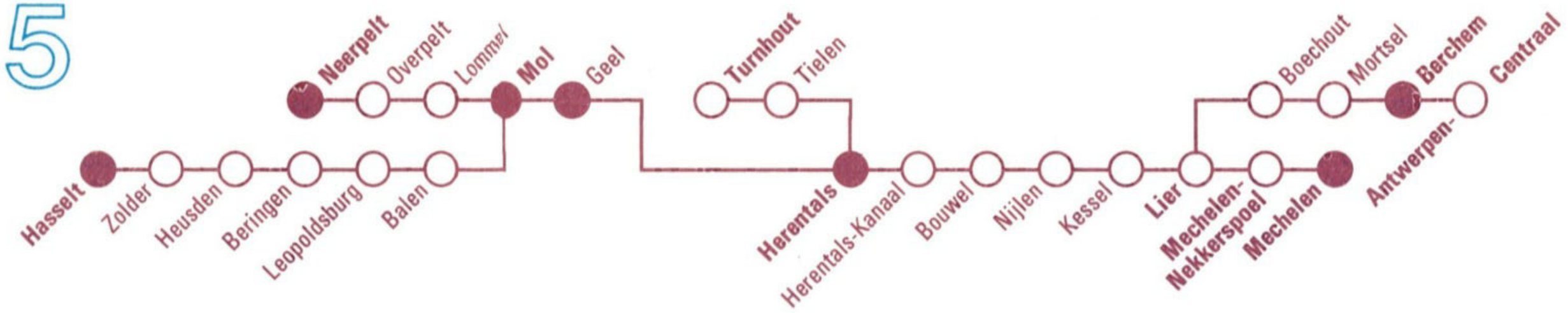

tab km		IR d 1685	L 6236	IR f 1760	IR c 1610	L 6784	IR d 1686	L 6237 Ⓒ	L 6237 Ⓐ	IR f 1761	IR c 1611	IR d 1687	L 6238 Ⓒ	L 6238 Ⓐ	IR f 1762	IR c 1612	L 6786	IR d 1688	L 6239	IR f 1763	IR c 1613
0	**Hasselt**					11 59											13 59				
15	Zolder					12 12											14 12				
18	Heusden					12 17											14 17				
25	Beringen					12 24											14 24				
30	Leopoldsburg					12 29											14 29				
39	Balen					12 37											14 37				
43	**Mol** ○					12 42											14 42				
0	**Neerpelt**	**11 24**					**12 24**					**13 24**						**14 24**			
2	Overpelt	**11 26**					**12 26**					**13 26**						**14 26**			
10	Lommel	**11 33**					**12 33**					**13 33**						**14 33**			
23	**Mol** ○	**11 44**					**12 44**					**13 44**						**14 44**			
23	**Mol**	**11 45**					**12 45**					**13 45**						**14 45**			
33	Geel	**11 53**					**12 53**					**13 53**						**14 53**			
45	**Herentals** ○	**12 02**					**13 02**					**14 02**						**15 02**			
0	**Turnhout**			**12 31**						**13 31**					**14 31**					**15 31**	
9	Tielen			**12 38**						**13 38**					**14 38**					**15 38**	
18	**Herentals** ○			**12 44**						**13 44**					**14 44**					**15 44**	
45	**Herentals**	**12 03**	12 29	**12 45**			**13 03**	13 29	13 29	**13 45**		**14 03**	14 29	14 29	**14 45**			**15 03**	15 29	**15 45**	
46	Herentals-Kanaal	|	|	|			|	|	13 31	|	|	|	14 31	|		|	|	|	
51	Bouwel	|	12 35	|			|	13 35	13 35	|	|	|	14 35	14 35	|		|	15 35	|	
56	Nijlen	|	12 39	|			|	13 39	13 39	|	|	|	14 39	14 39	|		|	15 39	|	
60	Kessel	|	12 43	|			|	13 43	13 43	|	|	|	14 43	14 43	|		|	15 43	|	
64	**Lier** ○	**12 17**	12 47	**12 57**			**13 17**	13 47	13 47	**13 57**		**14 17**	14 47	14 47	**14 57**			**15 17**	15 47	**15 57**	
64	**Lier**	**12 18**	12 52		**13 03**		**13 18**	13 52	13 52		**14 03**	**14 18**	14 52	14 52		**15 03**		**15 18**	15 52		**16 03**	
70	Boechout	|	12 57		|		|	13 57	13 57		|	|	14 57	14 57		|	|	15 57		|	
74	Mortsel	|	13 01		|		|	14 01	14 01		|	|	15 01	15 01		|	|	16 01		|	
76	**Berchem**	**12 30**	13 06		**13 15**		**13 30**	14 06	14 06		**14 15**	**14 30**	15 06	15 06		**15 15**		**15 30**	16 06		**16 15**	
79	**Antwerpen-Centraal** ○	**12 33**	13 09		**13 18**		**13 33**	14 09	14 09		**14 18**	**14 33**	15 09	15 09		**15 18**		**15 33**	16 09		**16 18**	
0	**Lier**			**12 59**						**13 59**					**14 59**					**15 59**	
16	**Mechelen-Nekkerspoel**			13 13						**14 13**					**15 13**					**16 13**	
18	**Mechelen** ○			1 13 15						1 **14 15**					1 **15 15**					1 **16 15**	
25	*Brussel-Bruxelles Noord/Nord* ○			Ⓐ*13 38*						Ⓐ*14 38*					Ⓐ*15 38*					Ⓐ*16 38*	
25	*Brussel-Bruxelles Centr.* ○			Ⓐ*13 42*						Ⓐ*14 42*					Ⓐ*15 42*					Ⓐ*16 42*	
25	*Brussel-Bruxelles Zuid/Midi* ○			Ⓐ*13 46*						Ⓐ*14 46*					Ⓐ*15 46*					Ⓐ*16 46*	
53	*Gent-Sint-Pieters* ○			**14 00**						**15 00**					**16 00**					**17 00**	

tab km		IR d 1689	L 6240 Ⓒ	L 6240 Ⓐ	IR f 1764	IR c 1614	L 6788	IR d 1690	L 6241 Ⓒ	L 6241 Ⓐ	IR f 1765	IR c 1615	P 4321 Ⓐ	IR d 1691	L 6242	IR f 1766	IR c 1616	L 6790	IR d 1692	L 6243	IR f 1767
0	**Hasselt**						15 59						16 59					17 59			
15	Zolder						16 12						17 12					18 12			
18	Heusden						16 17						17 17					18 17			
25	Beringen						16 24						17 24					18 24			
30	Leopoldsburg						16 29						17 29					18 29			
39	Balen						16 37						17 37					18 37			
43	**Mol** O						16 42						17 42					18 42			
0	**Neerpelt**	**15 24**						**16 24**						**17 24**					**18 24**		
2	Overpelt	**15 26**						**16 26**						**17 26**					**18 26**		
10	Lommel	**15 33**						**16 33**						**17 33**					**18 33**		
23	**Mol** O	**15 44**						**16 44**						**17 44**					**18 44**		
23	**Mol**	**15 45**						**16 45**						**17 45**					**18 45**		
33	Geel	**15 53**						**16 53**						**17 53**					**18 53**		
45	**Herentals** O	**16 02**						**17 02**						**18 02**					**19 02**		
0	**Turnhout**				**16 31**						**17 31**					**18 31**					**19 31**
9	Tielen				**16 38**						**17 38**					**18 38**					**19 38**
18	**Herentals** O				**16 44**						**17 44**					**18 44**					**19 44**
45	**Herentals**	**16 03**	16 29	16 29	**16 45**			**17 03**	17 29	17 29	**17 45**			**18 03**	18 29	**18 45**			**19 03**	19 29	**19 45**
46	Herentals-Kanaal	|	|	16 31	|			|	17 31	|			|	|	|			|	|
51	Bouwel	|	16 35	16 35	|			|	17 35	17 35	|		|	18 35	|			|	19 35	|
56	Nijlen	|	16 39	16 39	|			|	17 39	17 39	|		|	18 39	|			|	19 39	|
60	Kessel	|	16 43	16 43	|			|	17 43	17 43	|		|	18 43	|			|	19 43	|
64	**Lier** O	**16 17**	16 47	16 47	**16 57**			**17 17**	17 47	17 47	**17 57**			**18 17**	18 47	**18 57**			**19 17**	19 47	**19 57**
64	**Lier**	**16 18**	16 52	16 52		**17 03**		**17 18**	17 52	17 52		**18 03**		**18 18**	18 52		**19 03**		**19 18**	19 52	
70	Boechout	|	16 57	16 57		|		|	17 57	17 57		|		|	18 57		|		|	19 57	
74	Mortsel	|	17 01	17 01		|		|	18 01	18 01		|		|	19 01		|		|	20 01	
76	**Berchem**	**16 30**	17 06	17 06		**17 15**		**17 30**	18 06	18 06		**18 15**		**18 30**	19 06		**19 15**		**19 30**	20 06	
79	**Antwerpen-Centraal** O	**16 33**	17 09	17 09		**17 18**		**17 33**	18 09	18 09		**18 18**		**18 33**	19 09		**19 18**		**19 33**	20 09	
0	**Lier**				**16 59**						**17 59**					**18 59**					**19 59**
16	**Mechelen-Nekkerspoel**				**17 13**						**18 13**					**19 13**					**20 13**
18	**Mechelen** O				**1 17 15**						**1 18 15**					**1 19 15**					**1 20 15**
25	*Brussel-Bruxelles Noord/Nord* O				*Ⓐ17 38*						*Ⓐ18 38*					*Ⓐ19 38*					*20 50*
25	*Brussel-Bruxelles Centr.* O				*Ⓐ17 42*						*Ⓐ18 42*					*Ⓐ19 42*					*20 56*
25	*Brussel-Bruxelles Zuid/Midi* O				*Ⓐ17 46*						*Ⓐ18 46*					*Ⓐ19 46*					*21 00*
53	*Gent-Sint-Pieters* O				**18 00**						**19 00**					**20 00**					**21 00**

1 Zie verder tabellen 53, 75, 69.

1 Voir tableaux 53, 75, 69.

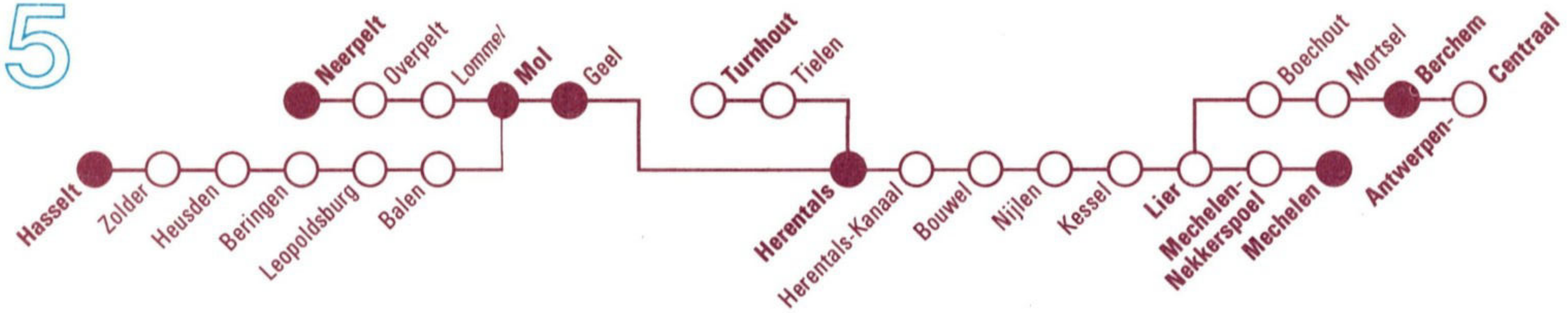

tab km			IR c 1617	IR d 1693	L 6244	IR f 1768	IR c 1618	L 6792	IR d 1694	L 6245	IR f 1769	IR c 1619	IR d 1695	IR f 1770 Ⓐ	IR c 1620	L 6794
0	**Hasselt**							19 59								22 15
15	Zolder							20 12								22 28
18	Heusden							20 17								22 33
25	Beringen							20 24								22 40
30	Leopoldsburg							20 29								22 44
39	Balen							20 37								22 52
43	**Mol**	O						20 42								22 57
0	**Neerpelt**			**19 24**					**20 24**				**21 24**			
2	Overpelt			**19 26**					**20 26**				**21 26**			
10	Lommel			**19 33**					**20 33**				**21 33**			
23	**Mol**	O		**19 44**					**20 44**				**21 44**			
23	**Mol**			**19 45**					**20 45**				**21 45**			
33	Geel			**19 53**					**20 53**				**21 53**			
45	**Herentals**	O		**20 02**					**21 02**				**22 02**			
0	**Turnhout**					**20 31**					**21 31**			**22 31**		
9	Tielen					**20 38**					**21 38**			**22 38**		
18	**Herentals**	O				**20 44**					**21 44**			**22 44**		
45	**Herentals**			**20 03**	20 29	**20 45**			**21 03**	21 29	**21 45**		**22 03**	**22 45**		
46	Herentals-Kanaal			|	|	|		|	|	|		|	|		
51	Bouwel			|	20 35	|		|	21 35	|		|	|		
56	Nijlen			|	20 39	|		|	21 39	|		|	|		
60	Kessel			|	20 43	|		|	21 43	|		|	|		
64	**Lier**	O		**20 17**	20 47	**20 57**			**21 17**	21 47	**21 57**		**22 17**	**22 57**		
64	**Lier**		**20 03**	**20 18**	20 52		**21 03**		**21 18**	21 52		**22 03**	**22 18**		**23 03**	
70	Boechout		|	|	20 57		|		21 57		|	|		|	
74	Mortsel		|	|	21 01		|		22 01		|	|		|	
76	**Berchem**		**20 15**	**20 30**	21 06		**21 15**		**21 30**	22 06		**22 15**	**22 30**		**23 15**	
79	**Antwerpen-Centraal**	O	**20 18**	**20 33**	21 09		**21 18**		**21 33**	22 09		**22 18**	**22 33**		**23 18**	
0	**Lier**					**20 59**					**21 59**			**22 59**		
16	**Mechelen-Nekkerspoel**					**21 13**					**22 13**			**23 13**		
18	**Mechelen**	O				**1 21 15**					**2 22 15**			**3 23 15**		
25	*Brussel-Bruxelles Noord/Nord*	O				*21 50*					*22 50*			*23 50*		
25	*Brussel-Bruxelles Centr.*	O				*21 56*					*22 56*			*23 56*		
25	*Brussel-Bruxelles Zuid/Midi*	O				*22 00*					*23 00*			*24 00*		
53	*Gent-Sint-Pieters*	O				**22 00**					**23 00**					

1 Zie verder tabellen 53, 75, 69.
2 Zie verder tabellen 53, 75.
3 Zie verder tabel 53.

1 Voir tableaux 53, 75, 69.
2 Voir tableaux 53, 75.
3 Voir tableau 53.

=GO PASS=

Jong zijn
doe je per trein.

16



tab km			IR c 1628 Ⓐ	L 6203 Ⓐ	IR c 1629	L 6204	IR c 1630	L 6205	IR c 1631	L 6206	IR c 1632	L 6207	IR c 1633	L 6208	IR c 1634	L 6209	IR c 1635	L 6210	IR c 1636	L 6211	IR c 1637	L 6212
15	*Antwerpen-Centraal*		**5 24**	5 33	**6 24**	6 33	**7 24**	7 33	**8 24**	8 33	**9 24**	9 33	**10 24**	10 33	**11 24**	11 33	**12 24**	12 33	**13 24**	13 33	**14 24**	14 33
15	*Berchem*		**5 29**	5 38	**6 29**	6 38	**7 29**	7 38	**8 29**	8 38	**9 29**	9 38	**10 29**	10 38	**11 29**	11 38	**12 29**	12 38	**13 29**	13 38	**14 29**	14 38
0	**Lier**		**5 40**	6 00	**6 40**	7 00	**7 40**	8 00	**8 40**	9 00	**9 40**	10 00	**10 40**	11 00	**11 40**	12 00	**12 40**	13 00	**13 40**	14 00	**14 40**	15 00
7	Berlaar		|	6 06	|	7 06	|	8 06	|	9 06	|	10 06	|	11 06	|	12 06	|	13 06	|	14 06	|	15 06
10	Melkouwen		|	6 09	|	7 09	|	8 09	|	9 09	|	10 09	|	11 09	|	12 09	|	13 09	|	14 09	|	15 09
13	**Heist-op-den-Berg**		**5 50**	6 13	**6 50**	7 13	**7 50**	8 13	**8 50**	9 13	**9 50**	10 13	**10 50**	11 13	**11 50**	12 13	**12 50**	13 13	**13 50**	14 13	**14 50**	15 13
19	Booischot		|	6 18	|	7 18	|	8 18	|	9 18	|	10 18	|	11 18	|	12 18	|	13 18	|	14 18	|	15 18
22	Begijnendijk		|	6 21	|	7 21	|	8 21	|	9 21	|	10 21	|	11 21	|	12 21	|	13 21	|	14 21	|	15 21
27	**Aarschot**	O	[1] **5 59**	[2] 6 26	[1] **6 59**	[2] 7 26	[1] **7 59**	[2] 8 26	[1] **8 59**	[2] 9 26	[1] **9 59**	[2] 10 26	[1] **10 59**	[2] 11 26	[1] **11 59**	[2] 12 26	[1] **12 59**	[2] 13 26	[1] **13 59**	[2] 14 26	[1] **14 59**	[2] 15 26
35	*Leuven*	O	*6 18*	6 38	*7 18*	7 38	*8 18*	8 38	*9 18*	9 38	*10 18*	10 38	*11 18*	11 38	*12 18*	12 38	*13 18*	13 38	*14 18*	14 38	*15 18*	15 38
35	*Hasselt*	O	**6 29**	*7 10*	**7 29**	*8 10*	**8 29**	*9 10*	**9 29**	*10 10*	**10 29**	*11 10*	**11 29**	*12 10*	**12 29**	*13 10*	**13 29**	*14 10*	**14 29**	*15 10*	**15 29**	*16 10*
34	*Liège-Guillemins*	O	**7 36**		**8 36**		**9 36**		**10 36**		**11 36**		**12 36**		**13 36**		**14 36**		**15 36**		**16 36**	

tab km			IR c 1638	L 6213	P 4305 Ⓐ	IR c 1639	L 6214	P 4306 Ⓐ	IR c 1640	L 6215	P 4307 Ⓐ	IR c 1641	L 6216	IR c 1642	L 6217	IR c 1643	L 6218	IR c 1644	L 6219	IR c 1645	L 6220
15	*Antwerpen-Centraal*		**15 24**	15 33	16 15	**16 24**	16 33	17 04	**17 24**	17 33	18 04	**18 24**	18 33	**19 24**	19 33	**20 24**	20 33	**21 24**	21 33	**22 24**	22 46	
15	*Berchem*		**15 29**	15 38	16 19	**16 29**	16 38	17 08	**17 29**	17 38	18 08	**18 29**	18 38	**19 29**	19 38	**20 29**	20 38	**21 29**	21 38	**22 29**	22 50	
0	**Lier**		**15 40**	16 00	16 32	**16 40**	17 00	17 21	**17 40**	18 00	18 21	**18 40**	19 00	**19 40**	20 00	**20 40**	21 00	**21 40**	22 00	**22 40**	23 09	
7	Berlaar		|	16 06	16 38	|	17 06	17 28	|	18 06	18 27	|	19 06	|	20 06	|	21 06	|	22 06	|	23 15	
10	Melkouwen		|	16 09	16 41	|	17 09	17 32	|	18 09	18 30	|	19 09	|	20 09	|	21 09	|	22 09	|	23 18	
13	**Heist-op-den-Berg**		**15 50**	16 13	16 45	**16 50**	17 13	17 37	**17 50**	18 13	18 34	**18 50**	19 13	**19 50**	20 13	**20 50**	21 13	**21 50**	22 13	**22 50**	23 22	
19	Booischot		|	16 18	16 49	|	17 18	17 42	|	18 18	18 39	|	19 18	|	20 18	|	21 18	|	22 18	|	23 27	
22	Begijnendijk		|	16 21	16 52	|	17 21	17 46	|	18 21	18 42	|	19 21	|	20 21	|	21 21	|	22 21	|	23 30	
27	**Aarschot**	O	[1] **15 59**	[2] 16 26	16 57	[1] **16 59**	[2] 17 26	17 51	[1] **17 59**	[2] 18 26	18 47	[1] **18 59**	[2] 19 26	[1] **19 59**	[2] 20 26	[1] **20 59**	[2] 21 26	[2] **21 59**	[2] 22 26	[2] **22 59**	[2] 23 35	
35	*Leuven*	O	*16 18*	16 38	*17 18*	*17 18*	17 38	*18 18*	*18 18*	18 38	*19 18*	*19 18*	19 38	*20 18*	20 38	*21 18*	21 38	*22 18*	22 38		23 48	
35	*Hasselt*	O	**16 29**	©*17 10*	*17 29*	**17 29**	*18 10*	*18 29*	**18 29**	*19 10*	*19 29*	**19 29**	*20 10*	**20 29**	*21 10*	**21 29**	*22 10*	**22 29**	*23 10*	**23 29**		
34	*Liège-Guillemins*	O	**17 36**		*18 36*	**18 36**		*19 36*	**19 36**		*20 36*	**20 36**		**21 36**								

[1] Zie verder tabellen 35, 34.
[2] Zie verder tabel 35.

[1] Voir tableaux 35, 34.
[2] Voir tableau 35.

16

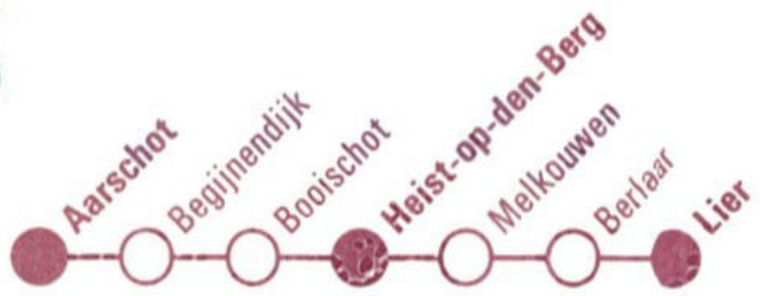

tab km		L 6228 Ⓐ	P 3304 Ⓐ ▲	L 6229 Ⓐ	IR c 1603 Ⓐ	P 3305 Ⓐ	L 6230	IR c 1604	P 3306 Ⓐ	P 3307 Ⓐ	L 6231	IR c 1605	L 6232	IR c 1606	L 6233	IR c 1607	L 6234	IR c 1608	L 6235	IR c 1609	L 6236
34	*Liège-Guillemins*											**6 06**		**7 06**		**8 06**		**9 06**		**10 06**	
35	*Hasselt*		*4 32*	*4 32*	**5 13**		Ⓐ *5 32*	**6 11**	*6 11*	*6 14*	*6 32*	**7 12**	*7 32*	**8 13**	*8 32*	**9 13**	*9 32*	**10 13**	*10 32*	**11 13**	*11 32*
35	*Leuven*	4 09		5 04	*5 24*		6 04	*6 24*	*6 24*		7 04	*7 24*	8 04	*8 24*	9 04	*9 24*	10 04	*10 24*	11 04	*11 24*	12 04
0	**Aarschot**	4 21	5 08	5 16	**5 43**	6 08	6 16	**6 43**	6 46	7 08	7 16	**7 43**	8 16	**8 43**	9 16	**9 43**	10 16	**10 43**	11 16	**11 43**	12 16
5	Begijnendijk	4 26	5 13	5 21	|	6 13	6 21	|	6 51	7 13	7 21	|	8 21	|	9 21	|	10 21	|	11 21	|	12 21
8	Booischot	4 29	5 16	5 24	|	6 16	6 24	|	6 54	7 16	7 24	|	8 24	|	9 24	|	10 24	|	11 24	|	12 24
14	**Heist-op-den-Berg**	4 34	5 22	5 30	**5 53**	6 22	6 30	**6 53**	6 59	7 22	7 30	**7 53**	8 30	**8 53**	9 30	**9 53**	10 30	**10 53**	11 30	**11 53**	12 30
17	Melkouwen	4 37	5 25	5 33	|	6 25	6 33	|	7 02	7 25	7 33	|	8 33	|	9 33	|	10 33	|	11 33	|	12 33
20	Berlaar	4 40	5 28	5 36	|	6 28	6 36	|	7 05	7 28	7 36	|	8 36	|	9 36	|	10 36	|	11 36	|	12 36
27	**Lier** ○	1 4 46	1 5 34	1 5 42	1 **6 02**	1 6 34	1 6 42	1 **7 02**	1 7 11	1 7 34	1 7 42	1 **8 02**	1 8 42	1 **9 02**	1 9 42	1 **10 02**	1 10 42	1 **11 02**	1 11 42	1 **12 02**	1 12 42
15	*Berchem* ○	5 01	5 48	6 04	**6 13**	6 48	7 04	**7 13**	7 23	7 48	8 04	**8 13**	9 04	**9 13**	10 04	**10 13**	11 04	**11 13**	12 04	**12 13**	13 04
15	*Antwerpen-Centraal* ○	5 05	5 53	6 09	**6 18**	6 53	7 09	**7 18**	7 27	7 53	8 09	**8 18**	9 09	**9 18**	10 09	**10 18**	11 09	**11 18**	12 09	**12 18**	13 09

tab km		IR c 1610	L 6237	IR c 1611	L 6238	IR c 1612	L 6239	IR c 1613	L 6240	IR c 1614	L 6241	IR c 1615	L 6242	IR c 1616	L 6243	IR c 1617	L 6244	IR c 1618	L 6245	IR c 1619	IR c 1620
34	*Liège-Guillemins*	**11 06**		**12 06**		**13 06**		**14 06**		**15 06**		**16 06**		**17 06**		**18 06**		**19 06**		**20 06**	**21 06**
35	*Hasselt*	**12 13**	*12 32*	**13 13**	*13 32*	**14 13**	*14 32*	**15 13**	*15 32*	**16 13**	*16 32*	**17 13**	*17 32*	**18 13**	*18 32*	**19 13**	*19 32*	**20 13**	*20 32*	**21 13**	**22 13**
35	*Leuven*	*12 24*	13 04	*13 24*	14 04	*14 24*	15 04	*15 24*	16 04	©*16 24*	17 04	*17 24*	18 04	*18 24*	19 04	*19 24*	20 04	*20 24*	21 04	*21 24*	*22 24*
0	**Aarschot**	**12 43**	13 16	**13 43**	14 16	**14 43**	15 16	**15 43**	16 16	**16 43**	17 16	**17 43**	18 16	**18 43**	19 16	**19 43**	20 16	**20 43**	21 16	**21 43**	**22 43**
5	Begijnendijk	|	13 21	|	14 21	|	15 21	|	16 21	|	17 21	|	18 21	|	19 21	|	20 21	|	21 21	|	|
8	Booischot	|	13 24	|	14 24	|	15 24	|	16 24	|	17 24	|	18 24	|	19 24	|	20 24	|	21 24	|	|
14	**Heist-op-den-Berg**	**12 53**	13 30	**13 53**	14 30	**14 53**	15 30	**15 53**	16 30	**16 53**	17 30	**17 53**	18 30	**18 53**	19 30	**19 53**	20 30	**20 53**	21 30	**21 53**	**22 53**
17	Melkouwen	|	13 33	|	14 33	|	15 33	|	16 33	|	17 33	|	18 33	|	19 33	|	20 33	|	21 33	|	|
20	Berlaar	|	13 36	|	14 36	|	15 36	|	16 36	|	17 36	|	18 36	|	19 36	|	20 36	|	21 36	|	|
27	**Lier** ○	1 **13 02**	1 13 42	1 **14 02**	1 14 42	1 **15 02**	1 15 42	1 **16 02**	1 16 42	1 **17 02**	1 17 42	1 **18 02**	1 18 42	1 **19 02**	1 19 42	1 **20 02**	1 20 42	1 **21 02**	1 21 42	1 **22 02**	1 **23 02**
15	*Berchem* ○	**13 13**	14 04	**14 13**	15 04	**15 13**	16 04	**16 13**	17 04	**17 13**	18 04	**18 13**	19 04	**19 13**	20 04	**20 13**	21 04	**21 13**	22 04	**22 13**	**23 13**
15	*Antwerpen-Centraal* ○	**13 18**	14 09	**14 18**	15 09	**15 18**	16 09	**16 18**	17 09	**17 18**	18 09	**18 18**	19 09	**19 18**	20 09	**20 18**	21 09	**21 18**	22 09	**22 18**	**23 18**

1 Zie verder tabel 15.

1 Voir tableau 15.



tab km		IC F 654 Ⓐ	IC F 655	P 3362 Ⓐ	IC F 656 Ⓒ	IC F 656 Ⓐ	IC F 657	IC F 658	IC F 659	IC F 660	IC F 661	IC F 662	IC F 663	IC F 664	IC F 665	P 4359 Ⓐ	IC F 666	P 4387 Ⓐ	IC F 667	IC F 668	IC F 669
50a	*Knokke*					6 01	7 01	8 01	9 01	10 01	11 01	12 01	13 01	14 01	15 01		16 01		17 01	18 01	19 01
50a	*Blankenberge*					6 05	7 05	8 05	9 05	10 05	11 05	12 05	13 05	14 05	15 05		16 05		17 05	18 05	19 05
50a	*Brugge*		5 21		6 25	6 25	7 25	8 25	9 25	10 25	11 25	12 25	13 25	14 25	15 25		16 25		17 25	18 25	19 25
50a	*Gent-Sint-Pieters*		5 48		6 48	6 48	7 48	8 48	9 48	10 48	11 48	12 48	13 48	14 48	15 48		16 48		17 48	18 48	19 48
36	*Brussel-Bruxelles Zuid/Midi*	5 18	6 18		7 18	7 18	8 18	9 18	10 18	11 18	12 18	13 18	14 18	15 18	16 18	16 41	17 18	17 31	18 18	19 18	20 18
36	*Centr.*	5 22	6 22		7 22	7 22	8 22	9 22	10 22	11 22	12 22	13 22	14 22	15 22	16 22	16 45	17 22	17 35	18 22	19 22	20 22
36	*Noord/Nord*	5 29	6 29		7 29	7 29	8 29	9 29	10 29	11 29	12 29	13 29	14 29	15 29	16 29	16 50	17 29	17 39	18 29	19 29	20 29
36	*Leuven*	5 47	6 47		7 47	7 47	8 47	9 47	10 47	11 47	12 47	13 47	14 47	15 47	16 47	*17 00*	17 47	17 59	18 47	19 47	20 47
0	**Landen**	6 11	7 11	7 32	8 11	8 11	9 11	10 11	11 11	12 11	13 11	14 11	15 11	16 11	17 11	17 34	18 11	18 33	19 11	20 11	21 11
11	**Sint-Truiden**	6 22	7 22	7 43	8 22	8 22	9 22	10 22	11 22	12 22	13 22	14 22	15 22	16 22	17 22	17 43	18 22	18 42	19 22	20 22	21 22
22	Alken	|	|	7 52	|	|	|	|	|	|	|	|	|	|	17 52	|	18 52	|	|	|
28	**Hasselt** O	6 35	7 35	7 59	8 35	8 35	9 35	10 35	11 35	12 35	13 35	14 35	15 35	16 35	17 35	18 00	18 35	18 59	19 35	20 35	21 35
16	*Antwerpen-Centraal*	*5 24*	*6 24*		*7 24*	*7 24*	*8 24*	*9 24*	*10 24*	*11 24*	*12 24*	*13 24*	*14 24*	*15 24*	*16 24*		*17 24*		*18 24*	*19 24*	*20 24*
16	*Berchem*	*5 29*	*6 29*		*7 29*	*7 29*	*8 29*	*9 29*	*10 29*	*11 29*	*12 29*	*13 29*	*14 29*	*15 29*	*16 29*		*17 29*		*18 29*	*19 29*	*20 29*
28	**Hasselt**	6 38	7 38	8 05	8 38	8 38	9 38	10 38	11 38	12 38	13 38	14 38	15 38	16 38	17 38	18 05	18 38	19 05	19 38	20 38	21 38
33	Kiewit	6 43	7 43	8 10	8 43	8 43	9 43	10 43	11 43	12 43	13 43	14 43	15 43	16 43	17 43	18 11	18 43	19 11	19 43	20 43	21 43
37	Bokrijk	6 47	7 47	|	8 47	8 47	9 47	10 47	11 47	12 47	13 47	14 47	15 47	16 47	17 47	|	18 47	|	19 47	20 47	21 47
44	**Genk** O	6 52	7 52	8 19	8 52	8 52	9 52	10 52	11 52	12 52	13 52	14 52	15 52	16 52	17 52	18 20	18 52	19 20	19 52	20 52	21 52

Golden Railpass. **Op reislust staat geen leeftijd.**

tab km		IC F 670	IC F 671	IC F 672 ©				
50a	*Knokke*	20 01	21 01	22 01				
50a	*Blankenberge*	20 05	21 05	22 05				
50a	*Brugge*	20 25	21 25	22 25				
50a	*Gent-Sint-Pieters*	20 48	21 48	22 48				
36	*Brussel-Zuid/Midi*	21 18	22 18	23 18				
36	*Bruxelles-Centr.*	21 22	22 22	23 22				
36	*Noord/Nord*	21 29	22 29	23 29				
36	*Leuven*	21 47	22 47	23 47				
0	**Landen**	22 11	23 11	0 11				
11	**Sint-Truiden**	22 22	23 22	0 22				
22	Alken	|	|	|				
28	**Hasselt** ○	22 35	23 35	0 35				
16	*Antwerpen-Centraal*	*21 24*	*22 24*					
16	*Berchem*	*21 29*	*22 29*					
28	**Hasselt**	22 38	23 38					
33	Kiewit	22 43	23 43					
37	Bokrijk	22 47	23 47					
44	**Genk** ○	22 52	23 52					

De treinkaart. **Vlot langsheen de files.**

21

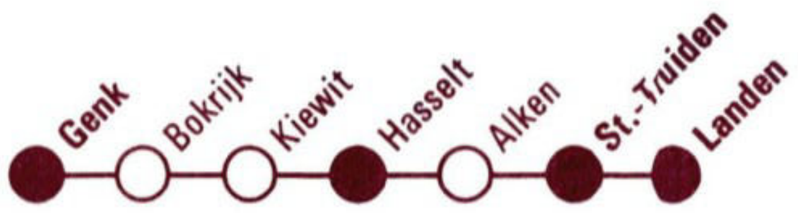

tab km			IC F 680 Ⓐ	IC F 681 Ⓐ	IC F 681 Ⓒ	P 3353 Ⓐ	P 3387 Ⓐ	IC F 682	P 3359 Ⓐ	IC F 683	IC F 684	IC F 685	IC F 686	IC F 687	IC F 688	IC F 689	IC F 690	IC F 691	P 4362 Ⓐ	IC F 692	IC F 693	IC F 694
0	**Genk**		**4 50**	**5 50**			6 27	**6 50**	7 08	**7 50**	**8 50**	**9 50**	**10 50**	**11 50**	**12 50**	**13 50**	**14 50**	**15 50**	16 22	**16 50**	**17 50**	**18 50**
7	Bokrijk		**4 55**	**5 55**			|	**6 55**	|	**7 55**	**8 55**	**9 55**	**10 55**	**11 55**	**12 55**	**13 55**	**14 55**	**15 55**	|	**16 55**	**17 55**	**18 55**
11	Kiewit		**4 59**	**5 59**			6 36	**6 59**	7 16	**7 59**	**8 59**	**9 59**	**10 59**	**11 59**	**12 59**	**13 59**	**14 59**	**15 59**	16 31	**16 59**	**17 59**	**18 59**
16	**Hasselt**	O	**5 04**	**6 04**			6 42	**7 04**	7 22	**8 04**	**9 04**	**10 04**	**11 04**	**12 04**	**13 04**	**14 04**	**15 04**	**16 04**	16 36	**17 04**	**18 04**	**19 04**
16	*Berchem*	O	*6 13*	*7 13*				*8 13*		*9 13*	*10 13*	*11 13*	*12 13*	*13 13*	*14 13*	*15 13*	*16 13*	*17 13*		*18 13*	*19 13*	*20 13*
16	*Antwerpen-Centraal*	O	*6 18*	*7 18*				*8 18*		*9 18*	*10 18*	*11 18*	*12 18*	*13 18*	*14 18*	*15 18*	*16 18*	*17 18*		*18 18*	*19 18*	*20 18*
16	**Hasselt**		**5 07**	**6 07**	**6 07**	6 23	6 44	**7 07**	7 24	**8 07**	**9 07**	**10 07**	**11 07**	**12 07**	**13 07**	**14 07**	**15 07**	**16 07**	16 41	**17 07**	**18 07**	**19 07**
22	Alken		|	|	|	6 31	6 52	|	7 31	|	|	|	|	|	|	|	|	16 47	|	|	|
33	**Sint-Truiden**		**5 22**	**6 22**	**6 22**	6 41	7 01	**7 22**	7 41	**8 22**	**9 22**	**10 22**	**11 22**	**12 22**	**13 22**	**14 22**	**15 22**	**16 22**	16 56	**17 22**	**18 22**	**19 22**
44	**Landen**	O	1 **5 31**	1 **6 31**	1 **6 31**	2 6 51	2 7 11	1 **7 31**	2 7 50	1 **8 31**	1 **9 31**	1 **10 31**	1 **11 31**	1 **12 31**	1 **13 31**	1 **14 31**	1 **15 31**	1 **16 31**	17 04	1 **17 31**	1 **18 31**	1 **19 31**
36	*Leuven*	O	**5 55**	**6 55**	**6 55**	7 12	*749*	**7 55**	8 13	**8 55**	**9 55**	**10 55**	**11 55**	**12 55**	**13 55**	**14 55**	**15 55**	**16 55**		**17 55**	**18 55**	**19 55**
36	*Brussel-Bruxelles* Noord/Nord	O	**6 13**	**7 13**	**7 13**	7 37	7 51	**8 13**	8 33	**9 13**	**10 13**	**11 13**	**12 13**	**13 13**	**14 13**	**15 13**	**16 13**	**17 13**		**18 13**	**19 13**	**20 13**
36	*Brussel-Bruxelles* Centr.	O	**6 20**	**7 20**	**7 20**	7 42	7 57	**8 20**	8 38	**9 20**	**10 20**	**11 20**	**12 20**	**13 20**	**14 20**	**15 20**	**16 20**	**17 20**		**18 20**	**19 20**	**20 20**
36	*Brussel-Bruxelles* Zuid/Midi	O	**6 24**	**7 24**	**7 24**	7 47	8 01	**8 24**	8 42	**9 24**	**10 24**	**11 24**	**12 24**	**13 24**	**14 24**	**15 24**	**16 24**	**17 24**		**18 24**	**19 24**	**20 24**
50a	*Gent-Sint-Pieters*	O	**6 54**	**7 54**	**7 54**		*854*	**8 54**		**9 54**	**10 54**	**11 54**	**12 54**	**13 54**	**14 54**	**15 54**	**16 54**	**17 54**		**18 54**	**19 54**	**20 54**
50a	*Brugge*	O	**7 17**	**8 17**	**8 17**		*917*	**9 17**		**10 17**	**11 17**	**12 17**	**13 17**	**14 17**	**15 17**	**16 17**	**17 17**	**18 17**		**19 17**	**20 17**	**21 17**
50a	*Blankenberge*	O	**7 37**	**8 37**	**8 37**		*937*	**9 37**		**10 37**	**11 37**	**12 37**	**13 37**	**14 37**	**15 37**	**16 37**	**17 37**	**18 37**		**19 37**	**20 37**	**21 37**
50a	*Knokke*	O	**7 41**	**8 41**	**8 41**		*941*	**9 41**		**10 41**	**11 41**	**12 41**	**13 41**	**14 41**	**15 41**	**16 41**	**17 41**	**18 41**		**19 41**	**20 41**	**21 41**

GO PASS
Jong zijn doe je per trein.

tab km			IC F 695	IC F 696	IC F 697 ©	IC F 697 Ⓐ			
0	**Genk**		19 50	20 50	21 50	21 50			
7	Bokrijk		19 55	20 55	21 55	21 55			
11	Kiewit		19 59	20 59	21 59	21 59			
16	**Hasselt**	O	20 04	21 04	22 04	22 04			
16	*Berchem*	O	*21 13*	*22 13*	*23 13*	*23 13*			
16	*Antwerpen-Centraal*	O	*21 18*	*22 18*	*23 18*	*23 18*			
16	**Hasselt**		20 07	21 07	22 07	22 07			
22	Alken		|	|	|	|			
33	**Sint-Truiden**		20 22	21 22	22 22	22 22			
44	**Landen**	O	1 20 31	1 21 31	3 22 31	2 22 31			
36	*Leuven*	O	20 55	21 55	22 55	22 55			
36	*Brussel-Noord/Nord*	O	21 13	22 13	23 13	23 13			
36	*Bruxelles-Centr.*	O	21 20	22 20	23 20	23 20			
36	*Bruxelles-Zuid/Midi*	O	21 24	22 24	23 24	23 24			
50a	*Gent-Sint-Pieters*	O	21 54	22 54	24 00				
50a	*Brugge*	O	22 17	23 17	0 23				
50a	*Blankenberge*	O	22 37						
50a	*Knokke*	O	22 41						

1 Zie verder tabellen 36, 50a.
2 Zie verder tabel 36.
3 Zie verder tabellen 36, 50, 50a.

1 Voir tableaux 36, 50a.
2 Voir tableau 36.
3 Voir tableaux 36, 50, 50a.

BRUSSEL

(Heizelvlakte)

**Mini Europe, Imax,
Atomium-Biogenium, Oceade.**

25

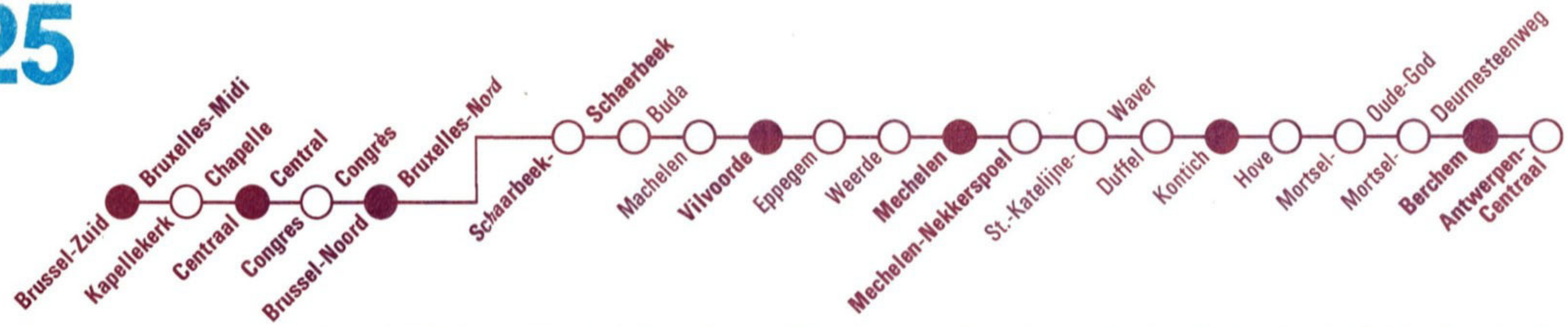

25

tab km		L 6278 Ⓐ	L 6303 Ⓐ	INT 289	L 6279 Ⓐ	L 6304	IC K 903 Ⓐ	IR b 1578 Ⓐ	P 3104 Ⓐ	IC A 2478 ⚒ 2	L 6280 Ⓐ	IR a 1528 Ⓐ	L 6305 Ⓒ	L 6305 Ⓐ	IC K 904 Ⓒ	IC K 904 Ⓐ	IR b 1579 Ⓒ	IR b 1579 Ⓐ	L 6353 Ⓐ	L 8079 Ⓐ 3	IC A 2479
96	*Mons*			**3 53**				*5 04*	*5 04*	*5 04*						*5 47*	*6 12*	*6 12*		*6 12*	*6 12*
123	*Geraardsbergen*							**5 10**	*5 10*	Ⓐ *5 10*							**6 10**	**6 10**		*6 10*	Ⓐ *6 11*
94	*Ath*						*4 51*	**5 11**	*5 11*	Ⓐ *5 11*		*5 39*		*5 39*	*6 05*	*6 05*	**6 11**	**6 11**		*6 28*	Ⓐ *6 28*
124	*Charleroi-Sud*							*4 34*	*4 34*			**5 38**	*5 38*	*5 38*	*5 38*	**6 00**		*6 00*		*6 00*	
124	*Luttre*							*4 52*	*4 52*			**5 52**	*5 52*	*5 52*	*5 52*	*5 52*					
124	*Nivelles*							*5 04*	*5 04*			**6 02**	*6 02*	*6 02*	**6 05**	**6 20**	*6 05*	*6 20*		6 25	Ⓐ *6 25*
124	*Braine-l'Alleud*							*5 16*	*5 16*			**6 11**	*6 11*	*6 11*	**6 16**	*6 11*	*6 16*			6 38	Ⓐ *6 38*
0	**Brussel-Bruxelles** Zuid/Midi		4 30	**4 49**		5 30	**5 42**	**5 56**	6 01	**6 10**		**6 27**	6 30	6 30	**6 42**	**6 42**	**6 56**	**6 56**		7 04	**7 10**
	Kap./Chap.		|	|		|	|	|	|		|	|	6 32	|	|	|			7 06	|
	Centr.		4 35	|		5 35	**5 46**	**6 00**	6 05	**6 14**		**6 31**	6 35	6 35	**6 46**	**6 46**	**7 00**	**7 00**		7 08	**7 14**
	Congr.		|	|		|	|	|	|		|	|	6 37	|	|	|			7 10	|
	Noord/Nord		4 40	**4 57**		5 40	**5 52**	**6 04**	6 10	**6 19**		**6 36**	6 40	6 40	**6 52**	**6 52**	**7 04**	**7 04**		7 14	**7 19**
6	**Schaarbeek/Schaerbeek**		4 43	|		5 43	|	|	6 13	|		|	6 43	6 43	|	|	|	|		|	|
11	Buda		4 47	|		5 47	|	|	6 17	|		|	6 47	6 47	|	|	|	|		|	|
	Machelen		|	|		|	|	|	|		|	|	|	|	|	|		7 14		|
13	**Vilvoorde**		4 50	|		5 50	|	**6 12**	6 20	|		**6 44**	6 50	6 50	|	|	**7 11**	**7 11**		7 18	|	|
17	Eppegem		4 54	|		5 54	|	|	6 24	|		|	6 54	6 54	|	|	|	|		7 22	|	|
19	Weerde		4 58	|		5 58	|	|	6 27	|		|	6 58	6 58	|	|	|	|		|	|	|
24	**Mechelen** O		5 03	|		6 03	**6 06**	**6 21**	6 31	**6 33**		**6 53**	7 03	7 03	**7 06**	**7 06**	|	**7 21**		7 35	7 30	**7 33**
24	**Mechelen**	4 40	5 10	|	5 40	6 10	**6 07**	**6 24**	6 37	**6 34**	6 40	**6 55**	7 10	7 10	**7 07**	**7 07**	|	**7 24**		|	|	**7 34**
26	**Mechelen-Nekkerspoel**	4 43	5 13	|	5 43	6 13	|	**6 27**	|	|	6 43	**6 58**	7 13	7 13	|	|	|	**7 27**		|	|	|
30	Sint-Katelijne-Waver	4 47	5 17	|	5 47	6 17	|	|	|	|	6 47	|	7 17	7 17	|	|	|	|		|	|	|
33	Duffel	4 50	5 20	|	5 50	6 20	|	|	|	|	6 50	|	7 20	7 20	|	|	|	|		|	|	|
38	Kontich	4 54	5 24	|	5 54	6 24	|	|	6 50	|	6 54	|	7 24	7 24	|	|	|	|		|	|	|
40	Hove	4 57	5 27	|	5 57	6 27	|	|	|	|	6 57	|	7 27	7 27	|	|	|	|		|	|	|
42	Mortsel-Oude-God	5 00	5 30	|	6 00	6 30	|	|	|	|	7 00	|	7 30	7 30	|	|	|	|		|	|	|
43	Mortsel-Deurnesteenweg	5 02	5 32	|	6 02	6 32	|	|	|	|	7 02	|	7 32	7 32	|	|	|	|		|	|	|
45	**Berchem**	5 06	5 36	1 **5 31**	6 06	6 36	**6 20**	**6 39**	6 59	**6 46**	7 06	**7 10**	7 36	7 36	**7 20**	**7 20**		**7 39**				**7 46**
48	**Antwerpen-Centraal** O	5 09	5 39		6 09	6 39	**6 23**	**6 42**	7 03	1 **6 49**	7 09	**7 13**	7 39	7 39	**7 23**	**7 23**		**7 42**			1	**7 49**
12	*Roosendaal* O			**5 57**	*6 49*	⚒ *7 21*		*7 21*	*7 49*	**7 21**	*7 49*	*7 49*	*8 22*	*8 22*				*8 22*				**8 22**
10	*Dordrecht* O			**6 28**		⚒ *7 45*		*7 45*		**7 45**			*8 46*	*8 46*				*8 46*				**8 46**
10	*Rotterdam-C.S.* O			**6 44**		⚒ *8 04*		*8 04*		**8 04**			*9 02*	*9 02*				*9 02*				**9 02**
10	*Den Haag-H.S.* O			**7 07**		⚒ *8 23*		*8 23*		**8 23**			*9 21*	*9 21*				*9 21*				**9 21**
10	*Leiden* O					⚒ *8 34*		*8 34*		**8 34**			*9 33*	*9 33*				*9 33*				**9 33**
10	*Schiphol* O					⚒ *8 50*		*8 50*		**8 50**			*9 49*	*9 49*				*9 49*				**9 49**
10	*Amsterdam-C.S.* O			**8 05**		⚒ *9 09*		*9 09*		**9 09**			*10 08*	*10 08*				*10 08*				**10 08**

2

tab km		L 6281 Ⓐ	P 3721 Ⓐ	IR a 1529 Ⓐ	L 6306 Ⓒ	L 6306 Ⓐ	IC K 905 Ⓒ	IC K 905 Ⓐ	P 3101 Ⓐ ▲	IR b 1580 Ⓒ	IR b 1580 Ⓐ	L 6354 Ⓐ	IC A 2480	L 6282 Ⓐ	IR a 1530 Ⓐ	L 6307 Ⓒ	L 6307 Ⓐ	IC K 906 Ⓒ	IC K 906 Ⓐ	IR b 1581 Ⓒ	IR b 1581 Ⓐ
96	*Mons*		*6 12*	*6 19*		*6 19*		*6 44*	*6 55*	*7 12*	*7 12*		*7 12*		*7 24*		*7 24*		*7 47*	*8 12*	*8 12*
123	*Geraardsbergen*		*6 24*	*6 24*		*6 24*			*6 55*	**7 10**	**7 10**		*7 10*							**8 10**	**8 10**
94	*Ath*		*6 28*	*6 41*		*6 41*	*7 05*	*7 05*	*7 05*	**7 11**	**7 11**		Ⓐ *7 29*		*7 43*		*7 43*	*8 05*	*8 05*	**8 11**	**8 11**
124	*Charleroi-Sud*		6 15	**6 38**	*6 38*	*6 38*	*6 38*	**7 00**	*7 00*		*7 07*		Ⓐ *7 07*		**7 38**	*7 38*	*7 38*	*7 38*	**8 00**		*8 00*
124	*Luttre*		6 32	**6 52**	*6 52*	*6 52*	*6 52*	*6 52*					Ⓐ *7 23*		**7 52**	*7 52*	*7 52*	*7 52*	*7 52*		
124	*Nivelles*		6 43	**7 02**	*7 02*	*7 02*	**7 05**	**7 20**	*7 20*	*7 05*	*7 27*		Ⓐ *7 34*		**8 02**	*8 02*	*8 02*	**8 05**	**8 20**	*8 05*	*8 20*
124	*Braine-l'Alleud*		6 52	**7 11**	*7 11*	*7 11*	**7 16**	*7 15*	7 28	*7 16*	*7 35*		Ⓐ *7 35*		**8 11**	*8 11*	*8 11*	**8 16**	*8 15*	*8 16*	*8 33*
0	**Brussel-Bruxelles** { **Zuid/Midi**		7 14	**7 27**	7 30	7 30	**7 42**	**7 42**	7 50	**7 57**	**7 57**		**8 10**		**8 27**	8 30	8 30	**8 42**	**8 42**	**8 56**	**8 56**
	Kap./Chap.		|	|	|	7 32	|	|	|	|		|	|	|	8 32	|	|	|
	Centr.		7 18	**7 31**	7 35	7 35	**7 46**	**7 46**	7 54	**8 00**	**8 00**		**8 14**		**8 31**	8 35	8 35	**8 46**	**8 46**	**9 00**	**9 00**
	Congr.		7 20	|	|	7 37	|	|	|	|	**8 03**		|	|	|	8 37	|	|	|
	Noord/Nord }		7 23	**7 36**	7 40	7 40	**7 52**	**7 52**	7 58	**8 04**	**8 06**		**8 19**		**8 36**	8 40	8 40	**8 52**	**8 52**	**9 04**	**9 04**
6	**Schaarbeek/Schaerbeek**		7 26	|	7 43	7 43	|	|	8 01	|	|		|		|	8 43	8 43	|	|	|	|
11	Buda		7 30	|	7 47	7 47	|	|	8 05	|	|		|		|	8 47	8 47	|	|	|	|
	Machelen		|	|	|	|	|	|	|	|	8 14		|	|	|	|	|	|	|
13	**Vilvoorde**		7 33	**7 44**	7 50	7 50	|	|	8 10	**8 11**	**8 13**	8 18			**8 44**	8 50	8 50	|	|	**9 11**	**9 12**
17	Eppegem		7 38	|	7 54	7 54	|	|	8 13	|	|	8 22			|	8 54	8 54	|	|	|	|
19	Weerde		7 42	|	7 58	7 58	|	|	8 16	|	|	|			|	8 58	8 58	|	|	|	|
24	**Mechelen** O		7 47	**7 53**	8 03	8 03	**8 06**	**8 06**	8 21		**8 21**	8 35	**8 33**		**8 53**	9 03	9 03	**9 06**	**9 06**		**9 21**
24	**Mechelen**	7 40		**7 55**	8 10	8 10	**8 07**	**8 07**			**8 24**		**8 34**	8 40	**8 55**	9 10	9 10	**9 07**	**9 07**		**9 24**
26	**Mechelen-Nekkerspoel**	7 43		**7 58**	8 13	8 13	|	|			**8 27**		|	8 43	**8 58**	9 13	9 13	|	|		**9 27**
30	Sint-Katelijne-Waver	7 47		|	8 17	8 17	|	|			|		|	8 47	|	9 17	9 17	|	|		|
33	Duffel	7 50		|	8 20	8 20	|	|			|		|	8 50	|	9 20	9 20	|	|		|
38	Kontich	7 54		|	8 24	8 24	|	|			|		|	8 54	|	9 24	9 24	|	|		|
40	Hove	7 57		|	8 27	8 27	|	|			|		|	8 57	|	9 27	9 27	|	|		|
42	Mortsel-Oude-God	8 00		|	8 30	8 30	|	|			|		|	9 00	|	9 30	9 30	|	|		|
43	Mortsel-Deurnesteenweg	8 02		|	8 32	8 32	|	|			|		|	9 02	|	9 32	9 32	|	|		|
45	**Berchem**	8 06		**8 10**	8 36	8 36	**8 20**	**8 20**			**8 39**		**8 46**	9 06	**9 10**	9 36	9 36	**9 20**	**9 20**		**9 39**
48	**Antwerpen-Centraal** O	8 09		**8 13**	8 39	8 39	**8 23**	**8 23**			**8 42**		1 **8 49**	9 09	**9 13**	9 39	9 39	**9 23**	**9 23**		**9 42**
12	*Roosendaal* O	*8 49*		*8 49*	*9 22*	*9 22*					*9 22*		**9 22**	*9 49*	*9 49*	*10 22*	*10 22*				*10 22*
10	*Dordrecht* O				*9 46*	*9 46*					*9 46*		**9 46**			*10 46*	*10 46*				*10 46*
10	*Rotterdam-C.S.* O				*10 02*	*10 02*					*10 02*		**10 02**			*11 02*	*11 02*				*11 02*
10	*Den Haag-H.S.* O				*10 21*	*10 21*					*10 21*		**10 21**			*11 21*	*11 21*				*11 21*
10	*Leiden* O				*10 33*	*10 33*					*10 33*		**10 33**			*11 33*	*11 33*				*11 33*
10	*Schiphol* O				*10 49*	*10 49*					*10 49*		**10 49**			*11 49*	*11 49*				*11 49*
10	*Amsterdam-C.S.* O				*11 08*	*11 08*					*11 08*		**11 08**			*12 08*	*12 08*				*12 08*

1 Zie verder tabel 12.
2 Rijdt wel op 21 juli, 15 aug. 11 nov 92, 1 en 20 mei 93.
3 Rijdt verder naar Antwerpen-Centraal als trein L 6281.

1 Voir tableau 12.
2 Circule néanmoins les 21 juill, 15 août, 11 nov 92, 1 et 20 mai 93.
3 Continue vers Anvers-Central comme train L 6281.

25

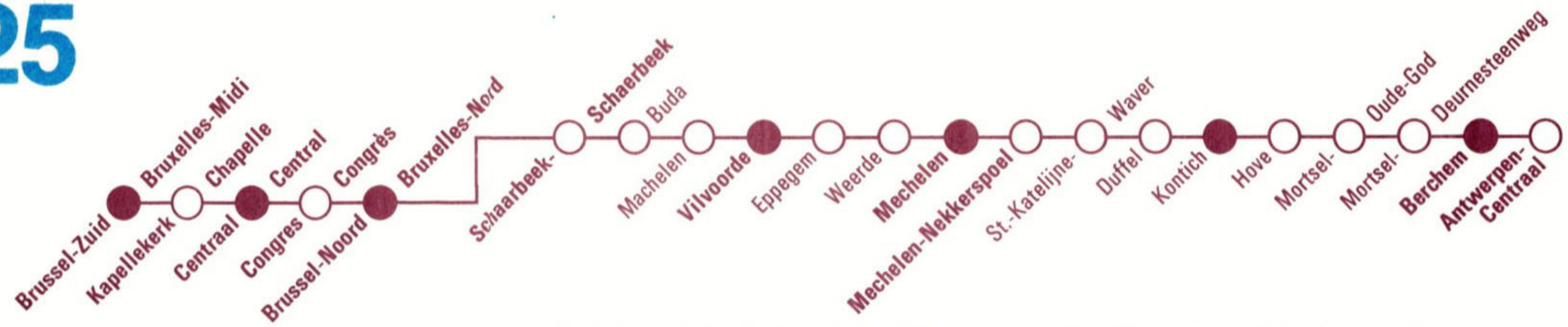

25

tab km			L 6355 Ⓐ	IC A 2481	L 6283 Ⓐ	IR a 1531 Ⓐ	L 6308 Ⓒ	L 6308 Ⓐ	IC K 907 Ⓒ	IC K 907 Ⓐ	IR b 1582 Ⓒ	IR b 1582 Ⓐ	L 6356 Ⓐ	IC A 2482	L 6284 Ⓐ	IR a 1532 Ⓐ	L 6309 Ⓒ	L 6309 Ⓐ	IC K 908 Ⓒ	IC K 908 Ⓐ	IR b 1583 Ⓒ	IR b 1583 Ⓐ
96	*Mons*			*8 12*							*9 12*	*9 12*		*9 12*							*10 14*	*10 14*
123	*Geraardsbergen*			*8 10*							**9 10**	**9 10**		*9 10*							**10 10**	**10 10**
94	*Ath*			*8 11*					*9 05*	*9 05*	**9 11**	**9 11**		*9 11*					*10 05*	*10 05*	**10 11**	**10 11**
124	*Charleroi-Sud*					**8 38**	*8 38*	*8 38*	*8 38*	**9 00**		*9 00*				**9 38**	*9 38*	*9 38*	*9 38*	**10 00**		*10 00*
124	*Luttre*					**8 52**	*8 52*	*8 52*	*8 52*	*8 52*						**9 52**	*9 52*	*9 52*	*9 52*	*9 52*		
124	*Nivelles*			Ⓐ *8 25*		**9 02**	*9 02*	*9 02*	**9 05**	**9 20**	*9 05*	*9 20*		Ⓐ *9 25*		**10 02**	*10 02*	*10 02*	**10 05**	**10 20**	*10 05*	*10 20*
124	*Braine-l'Alleud*			Ⓐ *8 38*		**9 11**	*9 11*	*9 11*	**9 16**	*9 11*	*9 16*			Ⓐ *9 38*		**10 11**	*10 11*	*10 11*	**10 16**	*10 11*	*10 16*	
0	**Brussel-Bruxelles** Zuid/Midi			**9 10**		**9 27**	9 30	9 30	**9 42**	**9 42**	**9 56**	**9 56**		**10 10**		**10 27**	10 30	10 30	**10 42**	**10 42**	**10 56**	**10 56**
	Kap./Chap.			|		|	|	9 32	|	|	|		|		|		10 32	|	|	|	|
	Centr.			**9 14**		**9 31**	9 35	9 35	**9 46**	**9 46**	**10 00**	**10 00**		**10 14**		**10 31**	10 35	10 35	**10 46**	**10 46**	**11 00**	**11 00**
	Congr.			|		|	|	9 37	|	|	|		|		|	10 37	|	|	|	|
	Noord/Nord			**9 19**		**9 36**	9 40	9 40	**9 52**	**9 52**	**10 04**	**10 04**		**10 19**		**10 36**	10 40	10 40	**10 52**	**10 52**	**11 04**	**11 04**
6	**Schaarbeek/Schaerbeek**			|		|	9 43	9 43	|	|	|	|		|		10 43	10 43	|	|	|	|
11	Buda			|		|	9 47	9 47	|	|	|	|		|		10 47	10 47	|	|	|	|
	Machelen		9 14	|		|	|	|	|	|	|	|	10 14	|		|	|	|	|	|	|
13	**Vilvoorde**		9 18	|		**9 44**	9 50	9 50	|	|	**10 11**	**10 12**	10 18	|		**10 44**	10 50	10 50	|	|	**11 11**	**11 12**
17	Eppegem		9 22	|		|	9 54	9 54	|	|	|	|	10 22	|		|	10 54	10 54	|	|	|	|
19	Weerde		|	|		|	9 58	9 58	|	|	|	|	|	|		|	10 58	10 58	|	|	|	|
24	**Mechelen**	O	9 35	**9 33**		**9 53**	10 03	10 03	**10 06**	**10 06**		**10 21**	10 35	**10 33**		**10 53**	11 03	11 03	**11 06**	**11 06**		**11 21**
24	**Mechelen**			**9 34**	9 40	**9 55**	10 10	10 10	**10 07**	**10 07**		**10 24**		**10 34**	10 40	**10 55**	11 10	11 10	**11 07**	**11 07**		**11 24**
26	**Mechelen-Nekkerspoel**			|	9 43	**9 58**	10 13	10 13	|	|		**10 27**		|	10 43	**10 58**	11 13	11 13	|	|		**11 27**
30	Sint-Katelijne-Waver			|	9 47	|	10 17	10 17	|	|		|		|	10 47	|	11 17	11 17	|	|		|
33	Duffel			|	9 50	|	10 20	10 20	|	|		|		|	10 50	|	11 20	11 20	|	|		|
38	Kontich			|	9 54	|	10 24	10 24	|	|		|		|	10 54	|	11 24	11 24	|	|		|
40	Hove			|	9 57	|	10 27	10 27	|	|		|		|	10 57	|	11 27	11 27	|	|		|
42	Mortsel-Oude-God			|	10 00	|	10 30	10 30	|	|		|		|	11 00	|	11 30	11 30	|	|		|
43	Mortsel-Deurnesteenweg			|	10 02	|	10 32	10 32	|	|		|		|	11 02	|	11 32	11 32	|	|		|
45	**Berchem**			**9 46**	10 06	**10 10**	10 36	10 36	**10 20**	**10 20**		**10 39**		**10 46**	11 06	**11 10**	11 36	11 36	**11 20**	**11 20**		**11 39**
48	**Antwerpen-Centraal**	O		1 **9 49**	10 09	**10 13**	10 39	10 39	**10 23**	**10 23**		**10 42**		1 **10 49**	11 09	**11 13**	11 39	11 39	**11 23**	**11 23**		**11 42**
12	*Roosendaal*	O		**10 22**	*10 49*	*10 49*	*11 22*	*11 22*				*11 22*		**11 22**	*11 49*	*11 49*	*12 22*	*12 22*				*12 22*
10	*Dordrecht*	O		**10 46**			*11 46*	*11 46*				*11 46*		**11 46**			*12 46*	*12 46*				*12 46*
10	*Rotterdam-C.S.*	O		**11 02**			*12 02*	*12 02*				*12 02*		**12 02**			*13 04*	*13 04*				*13 04*
10	*Den Haag-H.S.*	O		**11 21**			*12 21*	*12 21*				*12 21*		**12 21**			*13 21*	*13 21*				*13 21*
10	*Leiden*	O		**11 33**			*12 33*	*12 33*				*12 33*		**12 33**			*13 34*	*13 34*				*13 34*
10	*Schiphol*	O		**11 49**			*12 49*	*12 49*				*12 49*		**12 49**			*13 50*	*13 50*				*13 50*
10	*Amsterdam-C.S.*	O		**12 08**			*13 08*	*13 08*				*13 08*		**13 08**			*14 08*	*14 08*				*14 08*

tab km		INT 281	L 6357 Ⓐ	IC A 2483	L 6285 Ⓐ	IR a 1533 Ⓐ	L 6310 Ⓒ	L 6310 Ⓐ	IC K 909 Ⓒ	IC K 909 Ⓐ	IR b 1584 Ⓒ	IR b 1584 Ⓐ	L 6358 Ⓐ	IC A 2484	L 6286 Ⓐ	IR a 1534 Ⓐ	L 6311 Ⓒ	L 6311 Ⓐ	IC K 910 Ⓒ	IC K 910 Ⓐ	IR b 1585 Ⓒ
96	*Mons*	**10 10**		*10 14*							*11 12*	*11 12*		*11 12*							*12 12*
123	*Geraardsbergen*	*10 10*		*10 10*							**11 10**	**11 10**		*11 10*							**12 10**
94	*Ath*	*10 11*		*10 11*					*11 05*	*11 05*	**11 11**	**11 11**		*11 11*					*12 05*	*12 05*	**12 11**
124	*Charleroi-Sud*	Ⓐ*10 00*				**10 38**	*10 38*	*10 38*	*10 38*	**11 00**		*11 00*				**11 38**	*11 38*	*11 38*	*11 38*	**12 00**	
124	*Luttre*					**10 52**	*10 52*	*10 52*	*10 52*	*10 52*						**11 52**	*11 52*	*11 52*	*11 52*	*11 52*	
124	*Nivelles*	Ⓐ*10 20*		Ⓐ*10 25*		**11 02**	*11 02*	*11 02*	**11 05**	**11 20**	*11 05*	*11 20*		Ⓐ*11 25*		**12 02**	*12 02*	*12 02*	**12 05**	**12 20**	*12 05*
124	*Braine-l'Alleud*	Ⓒ*10 16*		Ⓐ*10 38*		**11 11**	*11 11*	*11 11*	**11 16**	*11 11*	*11 16*			Ⓐ*11 38*		**12 11**	*12 11*	*12 11*	**12 16**	*12 11*	*12 16*
0	**Brussel-Bruxelles** Zuid/Midi	**11 04**		**11 10**		**11 27**	11 30	11 30	**11 42**	**11 42**	**11 56**	**11 56**		**12 10**		**12 27**	12 30	12 30	**12 42**	**12 42**	**12 56**
	Kap./Chap.	|		|		|	11 32	|	|	|	|		|		|	12 32	|	|	|
	Centr.	|		**11 14**		**11 31**	11 35	11 35	**11 46**	**11 46**	**12 00**	**12 00**		**12 14**		**12 31**	12 35	12 35	**12 46**	**12 46**	**13 00**
	Congr.	|		|		|	11 37	|	|	|	|		|		|	12 37	|	|	|
	Noord/Nord	**11 12**		**11 19**		**11 36**	11 40	11 40	**11 52**	**11 52**	**12 04**	**12 04**		**12 19**		**12 36**	12 40	12 40	**12 52**	**12 52**	**13 04**
6	**Schaarbeek/Schaerbeek**	|		|		|	11 43	11 43	|	|	|		|		|	12 43	12 43	|	|	|
11	Buda	|		|		|	11 47	11 47	|	|	|		|		|	12 47	12 47	|	|	|
	Machelen	|	11 14	|		|	|	|	|	|	|	12 14	|		|	|	|	|	|	|
13	**Vilvoorde**	|	11 24	|		**11 44**	11 50	11 50	|	|	**12 11**	**12 12**	12 18	|		**12 44**	12 50	12 50	|	|	**13 11**
17	Eppegem	|	11 28	|		|	11 54	11 54	|	|	|	|	12 22	|		|	12 54	12 54	|	|	|
19	Weerde	|	|	|		|	11 58	11 58	|	|	|	|	|	|		|	12 58	12 58	|	|	|
24	**Mechelen** O	|	11 41	**11 33**		**11 53**	12 03	12 03	**12 06**	**12 06**		**12 21**	12 35	**12 33**		**12 53**	13 03	13 03	**13 06**	**13 06**	
24	**Mechelen**	|		**11 34**	11 40	**11 55**	12 10	12 10	**12 07**	**12 07**		**12 24**		**12 34**	12 40	**12 55**	13 10	13 10	**13 07**	**13 07**	
26	**Mechelen-Nekkerspoel**	|		|	11 43	**11 58**	12 13	12 13	|	|		**12 27**		|	12 43	**12 58**	13 13	13 13	|	|	
30	Sint-Katelijne-Waver	|		|	11 47	|	12 17	12 17	|	|		|		|	12 47	|	13 17	13 17	|	|	
33	Duffel	|		|	11 50	|	12 20	12 20	|	|		|		|	12 50	|	13 20	13 20	|	|	
38	Kontich	|		|	11 54	|	12 24	12 24	|	|		|		|	12 54	|	13 24	13 24	|	|	
40	Hove	|		|	11 57	|	12 27	12 27	|	|		|		|	12 57	|	13 27	13 27	|	|	
42	Mortsel-Oude-God	|		|	12 00	|	12 30	12 30	|	|		|		|	13 00	|	13 30	13 30	|	|	
43	Mortsel-Deurnesteenweg	|		|	12 02	|	12 32	12 32	|	|		|		|	13 02	|	13 32	13 32	|	|	
45	**Berchem**	1 **11 47**		**11 46**	12 06	**12 10**	12 36	12 36	**12 20**	**12 20**		**12 39**		**12 46**	13 06	**13 10**	13 36	13 36	**13 20**	**13 20**	
48	**Antwerpen-Centraal** O			1 **11 49**	12 09	**12 13**	12 39	12 39	**12 23**	**12 23**		**12 42**		1 **12 49**	13 09	**13 13**	13 39	13 39	**13 23**	**13 23**	
12	*Roosendaal* O	**12 14**		**12 22**	*12 49*	*12 49*	*13 22*	*13 22*				*13 22*		**13 22**	*13 49*	*13 49*	*14 22*	*14 22*			
10	*Dordrecht* O			**12 46**			*13 46*	*13 46*				*13 46*		**13 46**			*14 46*	*14 46*			
10	*Rotterdam-C.S.* O	**12 58**		**13 04**			*14 02*	*14 02*				*14 02*		**14 02**			*15 02*	*15 02*			
10	*Den Haag-H.S.* O	**13 18**		**13 21**			*14 21*	*14 21*				*14 21*		**14 21**			*15 21*	*15 21*			
10	*Leiden* O			**13 34**			*14 33*	*14 33*				*14 33*		**14 33**			*15 33*	*15 33*			
10	*Schiphol* O			**13 50**			*14 49*	*14 49*				*14 49*		**14 49**			*15 49*	*15 49*			
10	*Amsterdam-C.S.* O	**14 02**		**14 08**			*15 08*	*15 08*				*15 08*		**15 08**			*16 08*	*16 08*			

1 Zie verder tabel 12.

1 Voir tableau 12.



25

tab km			IR b 1585 Ⓐ	L 6359 Ⓐ	IC A 2485	L 6287 Ⓐ	INT 283	IR a 1535 Ⓐ	L 6312 Ⓒ	L 6312 Ⓐ	IC K 911 Ⓒ	IC K 911 Ⓐ	IR b 1586 Ⓒ	IR b 1586 Ⓐ	L 6360 Ⓐ	IC A 2486	L 6288 Ⓐ	IR a 1536 Ⓐ	L 6313 Ⓒ	L 6313 Ⓐ	IC K 912 Ⓒ	IC K 912 Ⓐ
96	*Mons*		*12 12*		*12 12*		**12 39**	*12 39*	*12 39*	*12 39*			*13 12*	*13 12*		*13 12*						
123	*Geraardsbergen*		**12 10**		*12 10*								**13 10**	**13 10**		*13 10*						
94	*Ath*		**12 11**		*12 11*						*13 05*	*13 05*	**13 11**	**13 11**		*13 11*					*14 05*	*14 05*
124	*Charleroi-Sud*		*12 00*				*12 38*	**12 38**	*12 38*	*12 38*	*12 38*	**13 00**		*13 00*				**13 38**	*13 38*	*13 38*	*13 38*	**14 00**
124	*Luttre*						*12 52*	**12 52**	*12 52*	*12 52*	*12 52*	*12 52*						**13 52**	*13 52*	*13 52*	*13 52*	*13 52*
124	*Nivelles*		*12 20*		Ⓐ*12 25*		*13 02*	**13 02**	*13 02*	*13 02*	**13 05**	**13 20**	*13 05*	*13 20*		Ⓐ*13 25*		**14 02**	*14 02*	*14 02*	**14 05**	**14 20**
124	*Braine-l'Alleud*				Ⓐ*12 38*		*13 11*	**13 11**	*13 11*	*13 11*	**13 16**	*13 11*	*13 16*			Ⓐ*13 38*		**14 11**	*14 11*	*14 11*	**14 16**	*14 11*
	Brussel-Bruxelles	**Zuid/Midi**	**12 56**		**13 10**		**13 29**	**13 27**	13 30	13 30	**13 42**	**13 42**	**13 56**	**13 56**		**14 10**		**14 27**	14 30	14 30	**14 42**	**14 42**
		Kap./Chap.	|		|		|	|	13 32	|	|	|	|		|		|	14 32	|	|
0		**Centr.**	**13 00**		**13 14**		|	**13 31**	13 35	13 35	**13 46**	**13 46**	**14 00**	**14 00**		**14 14**		**14 31**	14 35	14 35	**14 46**	**14 46**
		Congr.	|		|		|	|	13 37	|	|	|	|		|		|	14 37	|	|
		Noord/Nord	**13 04**		**13 19**		**13 36**	**13 36**	13 40	13 40	**13 52**	**13 52**	**14 04**	**14 04**		**14 19**		**14 36**	14 40	14 40	**14 52**	**14 52**
6	**Schaarbeek/Schaerbeek**		|		|		|	|	13 43	13 43	|	|	|	|		|		14 43	14 43	|	|
11	Buda		|		|		|	|	13 47	13 47	|	|	|	|		|		14 47	14 47	|	|
	Machelen		|	13 14	|		|	|	|	|	|	|	|	14 14	|		|		|	|	|
13	**Vilvoorde**		**13 12**	13 18	|		|	**13 44**	13 50	13 50	|	|	**14 11**	**14 12**	14 18	|		**14 44**	14 50	14 50	|	|
17	Eppegem		|	13 22	|		|	|	13 54	13 54	|	|	|	|	14 22	|		|	14 54	14 54	|	|
19	Weerde		|	|	|		|	|	13 58	13 58	|	|	|	|	|	|		|	14 58	14 58	|	|
24	**Mechelen**	O	**13 21**	13 35	**13 33**			**13 53**	14 03	14 03	**14 06**	**14 06**		**14 21**	14 35	**14 33**		**14 53**	15 03	15 03	**15 06**	**15 06**
24	**Mechelen**		**13 24**		**13 34**	13 40		**13 55**	14 10	14 10	**14 07**	**14 07**		**14 24**		**14 34**	14 40	**14 55**	15 10	15 10	**15 07**	**15 07**
26	**Mechelen-Nekkerspoel**		**13 27**		|	13 43		**13 58**	14 13	14 13	|	|		**14 27**		|	14 43	**14 58**	15 13	15 13	|	|
30	Sint-Katelijne-Waver		|		|	13 47		|	14 17	14 17	|	|		|		|	14 47	|	15 17	15 17	|	|
33	Duffel		|		|	13 50		|	14 20	14 20	|	|		|		|	14 50	|	15 20	15 20	|	|
38	Kontich		|		|	13 54		|	14 24	14 24	|	|		|		|	14 54	|	15 24	15 24	|	|
40	Hove		|		|	13 57		|	14 27	14 27	|	|		|		|	14 57	|	15 27	15 27	|	|
42	Mortsel-Oude-God		|		|	14 00		|	14 30	14 30	|	|		|		|	15 00	|	15 30	15 30	|	|
43	Mortsel-Deurnesteenweg		|		|	14 02		|	14 32	14 32	|	|		|		|	15 02	|	15 32	15 32	|	|
45	**Berchem**		**13 39**		**13 46**	14 06	▯ **14 09**	**14 10**	14 36	14 36	**14 20**	**14 20**		**14 39**		**14 46**	15 06	**15 10**	15 36	15 36	**15 20**	**15 20**
48	**Antwerpen-Centraal**	O	**13 42**		▯ **13 49**	14 09		**14 13**	14 39	14 39	**14 23**	**14 23**		**14 42**		▯ **14 49**	15 09	**15 13**	15 39	15 39	**15 23**	**15 23**
12	*Roosendaal*	O	*14 22*		**14 22**	*14 49*	**14 36**	*14 49*	*15 22*	*15 22*				*15 22*		**15 22**	*15 49*	*15 49*	*16 22*	*16 22*		
10	*Dordrecht*	O	*14 46*		**14 46**				*15 46*	*15 46*				*15 46*		**15 46**			*16 46*	*16 46*		
10	*Rotterdam-C.S.*	O	*15 02*		**15 02**		**15 26**		*16 02*	*16 02*				*16 02*		**16 02**			*17 02*	*17 02*		
10	*Den Haag-H.S.*	O	*15 21*		**15 21**		**15 50**		*16 21*	*16 21*				*16 21*		**16 21**			*17 21*	*17 21*		
10	*Leiden*	O	*15 33*		**15 33**				*16 33*	*16 33*				*16 33*		**16 33**			*17 33*	*17 33*		
10	*Schiphol*	O	*15 49*		**15 49**				*16 49*	*16 49*				*16 49*		**16 49**			*17 49*	*17 49*		
10	*Amsterdam-C.S.*	O	*16 08*		**16 08**		**16 34**		*17 08*	*17 08*				*17 08*		**17 08**			*18 08*	*18 08*		

tab km		IR b 1587 Ⓒ	IR b 1587 Ⓐ	L 6361 Ⓐ	IC A 2487	L 6289 Ⓐ	IR a 1537 Ⓐ	L 6314 Ⓒ	L 6314 Ⓐ	IC K 913 Ⓒ	IC K 913 Ⓐ	IR b 1588 Ⓒ	IR b 1588 Ⓐ	L 6362 Ⓐ	L 8088 Ⓐ	IC A 2488	L 6290 Ⓐ	P 4202 Ⓐ	IR a 1538 Ⓐ	L 6315 Ⓒ	L 6315 Ⓐ
96	*Mons*	*14 12*	*14 12*		*14 12*							*15 12*	*15 12*		*15 12*	*15 12*		*15 12*			
123	*Geraardsbergen*	**14 10**	**14 10**		*14 10*							**15 10**	**15 10**		*15 10*	*15 10*		*15 10*			
94	*Ath*	**14 11**	**14 11**		*14 11*					*15 05*	*15 05*	**15 11**	**15 11**		*15 11*	*15 11*		*15 11*			
124	*Charleroi-Sud*		*14 00*				**14 38**	*14 38*	*14 38*	*14 38*	**15 00**		*15 00*		*15 00*				**15 38**	*15 38*	*15 38*
124	*Luttre*						**14 52**	*14 52*	*14 52*	*14 52*	*14 52*								**15 52**	*15 52*	*15 52*
124	*Nivelles*	*14 05*	*14 20*		Ⓐ*14 25*		**15 02**	*15 02*	*15 02*	**15 05**	**15 20**	*15 05*	*15 20*		15 25	Ⓐ*15 25*		*15 25*	**16 02**	*16 02*	*16 02*
124	*Braine-l'Alleud*	*14 16*			Ⓐ*14 38*		**15 11**	*15 11*	*15 11*	**15 16**	*15 11*	*15 16*			15 38	Ⓐ*15 38*		*15 38*	**16 11**	*16 11*	*16 11*
0	**Brussel-Bruxelles** Zuid/Midi	**14 56**	**14 56**		**15 10**		**15 27**	15 30	15 30	**15 42**	**15 42**	**15 56**	**15 56**		16 04	**16 10**		16 14	**16 27**	16 30	16 30
	Kap./Chap.	|	|		|		|	|	15 32	|	|	|		16 06	|		|	|	16 32
	Centr.	**15 00**	**15 00**		**15 14**		**15 31**	15 35	15 35	**15 46**	**15 46**	**16 00**	**16 00**		16 08	**16 14**		16 18	**16 31**	16 35	16 35
	Congr.	|	|		|		|	|	15 37	|	|	|		16 10	|		16 20	|	|	16 37
	Noord/Nord	**15 04**	**15 04**		**15 19**		**15 36**	15 40	15 40	**15 52**	**15 52**	**16 04**	**16 04**		16 15	**16 19**		16 23	**16 36**	16 40	16 40
6	**Schaarbeek/Schaerbeek**	|	|		|		|	15 43	15 43	|	|	|	16 18	|		16 27	|	16 43	16 43
11	Buda	|	|		|		|	15 47	15 47	|	|	|	|	|		16 31	|	16 47	16 47
	Machelen	|	|	15 14	|		|	|	|	|	|	|	16 14	|		|	|	|	|
13	**Vilvoorde**	**15 11**	**15 12**	15 18	|		**15 44**	15 50	15 50	|	|	**16 11**	**16 12**	16 18	16 25	|		16 35	**16 44**	16 50	16 50
17	Eppegem	|	|	15 22	|		|	15 54	15 54	|	|	|	|	16 22	|		16 40	|	16 54	16 54
19	Weerde	|	|	|	|		|	15 58	15 58	|	|	|	|	|	|		16 44	|	16 58	16 58
24	**Mechelen** O		**15 21**	15 35	**15 33**		**15 53**	16 03	16 03	**16 06**	**16 06**		**16 21**	16 35	16 33	**16 33**		16 49	**16 53**	17 03	17 03
24	**Mechelen**		**15 24**		**15 34**	15 40	**15 55**	16 10	16 10	**16 07**	**16 07**		**16 24**				16 40		**16 55**	17 10	17 10
26	**Mechelen-Nekkerspoel**		**15 27**		|	15 43	**15 58**	16 13	16 13	|	|		**16 27**			|	16 43		**16 58**	17 13	17 13
30	Sint-Katelijne-Waver		|		|	15 47	|	16 17	16 17	|	|		|			|	16 47		|	17 17	17 17
33	Duffel		|		|	15 50	|	16 20	16 20	|	|		|			|	16 50		|	17 20	17 20
38	Kontich		|		|	15 54	|	16 24	16 24	|	|		|			|	16 54		|	17 24	17 24
40	Hove		|		|	15 57	|	16 27	16 27	|	|		|			|	16 57		|	17 27	17 27
42	Mortsel-Oude-God		|		|	16 00	|	16 30	16 30	|	|		|			|	17 00		|	17 30	17 30
43	Mortsel-Deurnesteenweg		|		|	16 02	|	16 32	16 32	|	|		|			|	17 02		|	17 32	17 32
45	**Berchem**		**15 39**		**15 46**	16 06	**16 10**	16 36	16 36	**16 20**	**16 20**		**16 39**			**16 46**		17 06	**17 10**	17 36	17 36
48	**Antwerpen-Centraal** O		**15 42**		1 **15 49**	16 09	**16 13**	16 39	16 39	**16 23**	**16 23**		**16 42**			1 **16 49**		17 09	**17 13**	17 39	17 39
12	*Roosendaal* O		*16 22*		**16 22**	*16 49*	*16 49*	*17 22*	*17 22*				*17 22*			**17 22**		*17 49*	*17 49*	*18 22*	*18 22*
10	*Dordrecht* O		*16 46*		**16 46**			*17 46*	*17 46*				*17 46*			**17 46**				*18 46*	*18 46*
10	*Rotterdam-C.S.* O		*17 02*		**17 02**			*18 02*	*18 02*				*18 02*			**18 02**				*19 02*	*19 02*
10	*Den Haag-H.S.* O		*17 21*		**17 21**			*18 21*	*18 21*				*18 21*			**18 21**				*19 21*	*19 21*
10	*Leiden* O		*17 33*		**17 33**			*18 33*	*18 33*				*18 33*			**18 33**				*19 33*	*19 33*
10	*Schiphol* O		*17 49*		**17 49**			*18 49*	*18 49*				*18 49*			**18 49**				*19 49*	*19 49*
10	*Amsterdam-C.S.* O		*18 08*		**18 08**			*19 08*	*19 08*				*19 08*			**19 08**				*20 08*	*20 08*

1 Zie verder tabel 12.

1 Voir tableau 12.

25

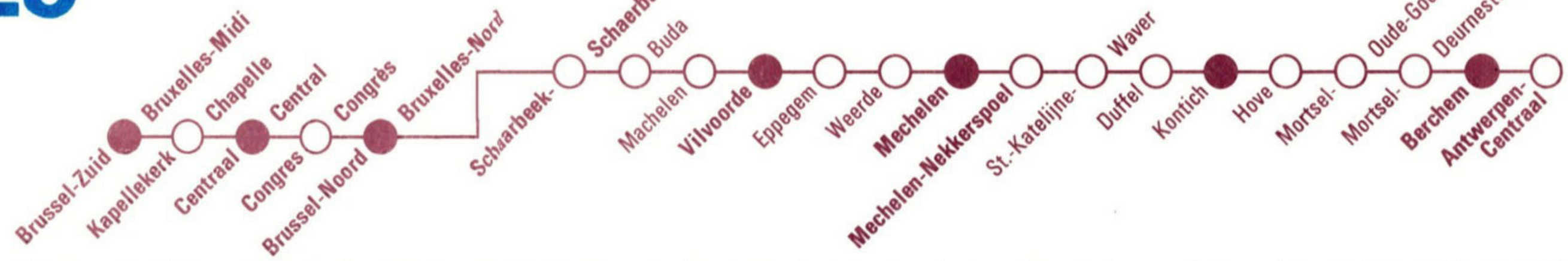

25

tab km		IC K 914 ©	IC K 914 Ⓐ	P 4203 Ⓐ ▲	P 4203 Ⓐ 2	IR b 1589 ©	IR b 1589 Ⓐ	L 6363 Ⓐ	P 4201 Ⓐ ▲	L 8089 Ⓐ 3	IC A 2489	L 6291 Ⓐ	P 4204 Ⓐ ▲	P 4210 Ⓐ 5	IR a 1539 Ⓐ	L 6316 ©	L 6316 Ⓐ	IC K 915 ©	IC K 915 Ⓐ	INT 285	IR b 1590 ©
96	*Mons*			*16 06*	*16 06*	*16 12*	*16 12*		*16 12*	*16 12*	*16 12*		*16 12*					*17 02*	*17 02*	*17 12*	*17 12*
123	*Geraardsbergen*					**16 10**	**16 10**		*16 10*	*16 10*	*16 10*		*16 10*								**17 10**
94	*Ath*	*16 05*	*16 05*	*16 05*	*16 05*	**16 11**	**16 11**		*16 11*	*16 11*	*16 11*		*16 11*					*17 05*	*17 05*	*17 05*	**17 11**
124	*Charleroi-Sud*	*15 38*	**16 00**	*16 00*	*16 00*		*16 00*		*16 00*						**16 38**	*16 38*	*16 38*	**17 00**	Ⓐ*17 00*		
124	*Luttre*	*15 52*	*15 52*	*15 52*	*15 52*										**16 52**	*16 52*	*16 52*	*16 52*	*16 52*		
124	*Nivelles*	16 05	**16 20**	*16 20*	*16 20*	*16 05*	*16 20*		*16 20*	16 26	Ⓐ*16 26*		*16 26*		**17 02**	*17 02*	*17 02*	**17 05**	**17 20**	Ⓐ*17 20*	*17 05*
124	*Braine-l'Alleud*	16 16	*16 11*	*16 11*	*16 11*	*16 16*				16 39	Ⓐ*16 39*		*16 39*		**17 11**	*17 11*	*17 11*	**17 16**	*17 17*	Ⓐ*17 17*	*17 16*
0	**Brussel-Bruxelles** Zuid/Midi	16 42	16 42	16 46	16 46	**16 56**	**16 56**		17 02	17 07	**17 10**		17 13		**17 27**	17 30	17 30	**17 42**	**17 42**	**17 54**	**17 56**
	Kap./Chap.	|	|	16 48	16 48	|	|		17 04	|		17 15		|	|	17 32	|	|	|	|
	Centr.	16 46	16 46	16 51	16 51	**17 00**	**17 00**		17 07	17 11	**17 14**		17 18		**17 31**	17 35	17 35	**17 46**	**17 46**		**18 00**
	Congr.	|	|	16 53	16 53	|	|		17 09	|		17 20		|	|	17 37	|	|	|	|
	Noord/Nord	16 52	16 52	16 56	16 56	**17 04**	**17 04**		17 12	17 16	**17 19**		17 23		**17 36**	17 40	17 40	**17 52**	**17 52**	**18 01**	**18 04**
6	**Schaarbeek/Schaerbeek**	|	|	17 00	17 00	|	|		|	|	|		17 27	|	|	17 43	17 43	|	|	|	|
11	Buda	|	|	17 05	17 05	|	|		|	|	|		17 31	|	|	17 47	17 47	|	|	|	|
	Machelen	|	|	|	|	|	|	17 14	|	|	|		|	|	|	|	|	|	|	|	|
13	**Vilvoorde**	|	|	17 10	17 10	**17 11**	**17 12**	17 18	|	|	|		17 35	17 41	**17 44**	17 50	17 50	|	|	|	**18 11**
17	Eppegem	|	|	17 14	17 14	|	|	17 22	|	|	|		17 40	|	|	17 54	17 54	|	|	|	|
19	Weerde	|	|	17 17	17 17	|	|	|	|	|	|		17 44	|	|	17 58	17 58	|	|	|	|
24	**Mechelen** ○	17 06	17 06	1 17 21	17 21	|	**17 21**	17 35	17 26	17 30	**17 33**		17 49	17 49	**17 53**	18 03	18 03	**18 06**	**18 06**	|	|
24	**Mechelen**	17 07	17 07	|	|	|	**17 24**	|	17 29	|	**17 34**	17 40	|	17 50	**17 55**	18 10	18 10	**18 07**	**18 07**	|	|
26	**Mechelen-Nekkerspoel**	|	|	|	|	|	**17 27**	|	|	|	|	17 43	|	|	**17 58**	18 13	18 13	|	|	|	|
30	Sint-Katelijne-Waver	|	|	|	|	|	|	|	|	|	|	17 47	|	|	|	18 17	18 17	|	|	|	|
33	Duffel	|	|	|	|	|	|	|	|	|	|	17 50	|	|	|	18 20	18 20	|	|	|	|
38	Kontich	|	|	|	|	|	|	|	|	|	|	17 54	|	|	|	18 24	18 24	|	|	|	|
40	Hove	|	|	|	|	|	|	|	|	|	|	17 57	|	|	|	18 27	18 27	|	|	|	|
42	Mortsel-Oude-God	|	|	|	|	|	|	|	|	|	|	18 00	|	|	|	18 30	18 30	|	|	|	|
43	Mortsel-Deurnesteenweg	|	|	|	|	|	|	|	|	|	|	18 02	|	|	|	18 32	18 32	|	|	|	|
45	**Berchem**	17 20	17 20	|	|	|	**17 39**	|	17 43	|	**17 46**	18 06	|	18 09	**18 10**	18 36	18 36	**18 20**	**18 20**	4 **18 33**	|
48	**Antwerpen-Centraal** ○	17 23	17 23	|	|	|	**17 42**	|	17 46	|	4 **17 49**	18 09	|	18 12	**18 13**	18 39	18 39	**18 23**	**18 23**	|	|
12	*Roosendaal* ○						*18 22*		*18 22*		**18 22**	*18 49*		*18 49*	*18 49*	*19 22*	*19 22*			**19 03**	
10	*Dordrecht* ○						*18 46*		*18 46*		**18 46**					*19 46*	*19 46*				
10	*Rotterdam-C.S.* ○						*19 02*		*19 02*		**19 02**					*20 02*	*20 02*			**19 50**	
10	*Den Haag-H.S.* ○						*19 21*		*19 21*		**19 21**					*20 21*	*20 21*			**20 10**	
10	*Leiden* ○						*19 33*		*19 33*		**19 33**					*20 33*	*20 33*				
10	*Schiphol* ○						*19 49*		*19 49*		**19 49**					*20 49*	*20 49*				
10	*Amsterdam-C.S.* ○						*20 08*		*20 08*		**20 08**					*21 08*	*21 08*			**21 01**	

tab km		IR b 1590 Ⓐ	L 6364 Ⓐ	IC A 2490	L 6292 Ⓐ	IR a 1540 Ⓐ	L 6317 Ⓒ	L 6317 Ⓐ	IC K 916 Ⓒ	IC K 916 Ⓐ	IR b 1591 Ⓒ	IR b 1591 Ⓐ	L 6365 Ⓐ	IC A 2491	T 9955 Ⓒ 5 ☼	L 6293 Ⓐ	IR a 1541 Ⓐ	L 6318	IC K 917 Ⓒ	IC K 917 Ⓐ	INT 287
96	*Mons*	*17 12*		*17 12*							*18 12*	*18 12*		*18 12*					*19 02*	*19 02*	**19 02**
123	*Geraardsbergen*	**17 10**		*17 10*							**18 10**	**18 10**		*18 10*							
94	*Ath*	**17 11**		*17 11*					*18 06*	*18 07*	**18 11**	**18 11**		*18 11*					*19 06*	*19 06*	*19 06*
124	*Charleroi-Sud*	*17 00*				**17 38**	*17 38*	*17 38*	*17 38*	**18 00**		*18 00*					**18 38**	*18 38*	*18 38*	**19 00**	Ⓐ*19 00*
124	*Luttre*					**17 52**	*17 52*	*17 52*	*17 52*	*17 52*							**18 52**	*18 52*	*18 52*	*18 52*	
124	*Nivelles*	*17 20*		Ⓐ*17 25*		**18 02**	*18 02*	*18 02*	**18 05**	**18 20**	*18 05*	*18 20*		Ⓐ*18 25*			**19 02**	*19 02*	**19 05**	**19 20**	Ⓐ*19 20*
124	*Braine-l'Alleud*	*17 17*		Ⓐ*17 38*		**18 11**	*18 11*	*18 11*	**18 16**	*18 11*	*18 16*			Ⓐ*18 38*			**19 11**	*19 11*	**19 16**	*19 11*	Ⓒ*19 16*
0	**Brussel-Bruxelles** Zuid/Midi	**17 56**		**18 10**		**18 27**	18 30	18 30	**18 42**	**18 42**	**18 56**	**18 56**		**19 10**			**19 27**	19 30	**19 42**	**19 42**	**19 51**
	Kap./Chap.	|		|		|	18 32	|	|	|	|		|		|	|	|	|	|
	Centr.	**18 00**		**18 14**		**18 31**	18 35	18 35	**18 46**	**18 46**	**19 00**	**19 00**		**19 14**			**19 31**	19 35	**19 46**	**19 46**	
	Congr.	|		|		|	18 37	|	|	|	|		|		|	|	|	|
	Noord/Nord	**18 04**		**18 19**		**18 36**	18 40	18 40	**18 52**	**18 52**	**19 04**	**19 04**		**19 19**			**19 36**	19 40	**19 52**	**19 52**	**19 58**
6	**Schaarbeek/Schaerbeek**	|		|		|	18 43	|	|	|	|		|			|	19 43	|	|	|
11	Buda	|		|		|	18 47	|	|	|	|		|			|	19 47	|	|	|
	Machelen	|	18 14	|		|	|	|	|	|	|	19 14	|			|	|	|	|	|
13	**Vilvoorde**	**18 12**	18 18	|		**18 44**	18 50	18 50	|	|	**19 11**	**19 12**	19 18	|			**19 44**	19 50	|	|	|
17	Eppegem	|	18 22	|		|	18 54	18 54	|	|	|	|	19 22	|			|	19 54	|	|	|
19	Weerde	|	|	|		|	18 58	18 58	|	|	|	|	|	|			|	19 58	|	|	|
24	**Mechelen** O	**18 21**	18 35	**18 33**		**18 53**	19 03	19 03	**19 06**	**19 06**		**19 21**	19 35	**19 33**			**19 53**	20 03	**20 06**	**20 06**	
24	**Mechelen**	**18 24**		**18 34**	18 40	**18 55**	19 10	19 10	**19 07**	**19 07**		**19 24**		**19 34**		19 40	**19 55**	20 10	**20 07**	**20 07**	
26	**Mechelen-Nekkerspoel**	**18 27**		|	18 43	**18 58**	19 13	19 13	|	|		**19 27**		|	19 40	19 43	**19 58**	20 13	|	|	
30	Sint-Katelijne-Waver	|		|	18 47	|	19 17	19 17	|	|	|		|	|	19 47	|	20 17	|	|	
33	Duffel	|		|	18 50	|	19 20	19 20	|	|	|		|	|	19 50	|	20 20	|	|	
38	Kontich	|		|	18 54	|	19 24	19 24	|	|	|		|	|	19 54	|	20 24	|	|	
40	Hove	|		|	18 57	|	19 27	19 27	|	|	|		|	|	19 57	|	20 27	|	|	
42	Mortsel-Oude-God	|		|	19 00	|	19 30	19 30	|	|	|		|	|	20 00	|	20 30	|	|	
43	Mortsel-Deurnesteenweg	|		|	19 02	|	19 32	19 32	|	|	|		|	|	20 02	|	20 32	|	|	
45	**Berchem**	**18 39**		**18 46**	19 06	**19 10**	19 36	19 36	**19 20**	**19 20**		**19 39**		**19 46**	19 55	20 06	**20 10**	20 36	**20 20**	**20 20**	4 20 29
48	**Antwerpen-Centraal** O	**18 42**		4 **18 49**	19 09	**19 13**	19 39	19 39	**19 23**	**19 23**		**19 42**		4 **19 49**	19 58	20 09	**20 13**	20 39	**20 23**	**20 23**	
12	*Roosendaal* O	*19 22*		**19 22**	*19 49*	*19 49*	*20 22*	*20 22*				*20 22*		**20 22**	*20 49*	*20 49*	*20 49*	*21 25*			**20 54**
10	*Dordrecht* O	*19 46*		**19 46**			*20 46*	*20 46*				*20 46*		**20 46**				*21 48*			
10	*Rotterdam-C.S.* O	*20 02*		**20 02**			*21 02*	*21 02*				*21 02*		**21 02**				*22 04*			**21 33**
10	*Den Haag-H.S.* O	*20 21*		**20 21**			*21 21*	*21 21*				*21 21*		**21 21**				*22 22*			**21 51**
10	*Leiden* O	*20 33*		**20 33**			*21 33*	*21 33*				*21 33*		**21 33**				*22 33*			
10	*Schiphol* O	*20 49*		**20 49**			*21 49*	*21 49*				*21 49*		**21 49**				*22 49*			
10	*Amsterdam-C.S.* O	*21 08*		**21 08**			*22 08*	*22 08*				*22 08*		**22 08**				*23 08*			**22 32**

1 Zie verder tabel 15.
2 Rijdt enkel tijdens de jaarlijkse vakantie.
3 Rijdt verder naar Antwerpen-Centraal als trein L 6291.
4 Zie verder tabel 12.
5 Brussel-Schuman 17 19, Brussel-L.W. 17 22, Etterbeek 17 27.
6 Herkomst Dinant 18 07 via Bierges (Walibi) 19 01.

1 Voir tableau 15.
2 Circule uniquement pendant les congés annuels.
3 Continue vers Anvers-Central comme train L 6291.
4 Voir tableau 12.
5 Bruxelles-Schuman 17 19, Bruxelles-Q.L. 17 22, Etterbeek 17 27.
6 Origine Dinant 18 07 via Bierges (Walibi) 19 01.

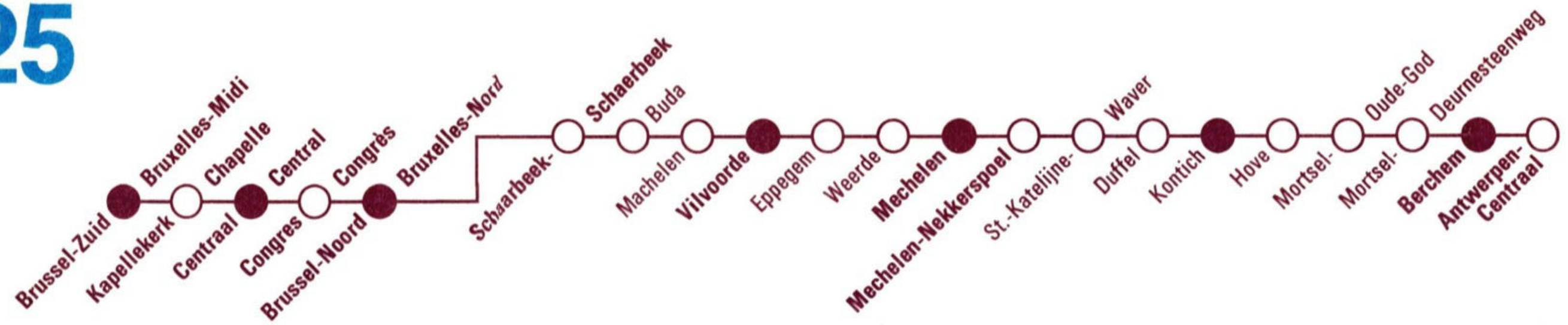

25

tab km		IR b 1592 Ⓒ	IR b 1592 Ⓐ	L 6366 Ⓐ	IC A 2492	L 6294 Ⓐ	L 6319	IC K 918 Ⓒ	IC K 918 Ⓐ	IR b 1593	IC A 2493	L 6295 Ⓐ	87 Ⓑ 2	L 6320	IC K 919 Ⓒ	IC K 919 Ⓐ	IR b 1594	IC A 2494	L 6321	IC K 920 Ⓒ	IC K 920 Ⓐ
96	*Mons*	*19 12*	*19 12*		*19 12*					*20 12*	*20 12*						*21 12*	*21 12*		*21 54*	*21 54*
123	*Geraardsbergen*	**19 10**	**19 10**		*19 10*					**20 10**	*20 10*						**21 10**	*21 10*			
94	*Ath*	**19 11**	**19 11**		*19 11*			*20 05*	*20 05*	**20 11**	*20 11*				*21 05*	*21 05*	**21 11**	*21 11*		+*22 06*	*22 05*
124	*Charleroi-Sud*		*19 00*				*19 38*	*19 38*	**20 00**	Ⓐ*20 00*				*20 38*	*20 38*	**21 00**	Ⓐ*21 00*		*21 38*	*21 38*	**22 00**
124	*Luttre*						*19 52*	*19 52*	*19 52*					*20 52*	*20 52*	*20 52*			*21 52*	*21 52*	*21 52*
124	*Nivelles*	*19 05*	*19 20*		Ⓐ*19 25*		*20 02*	**20 05**	**20 20**	Ⓐ*20 20*	Ⓐ*20 25*		Ⓐ*20 25*	*21 02*	**21 05**	**21 20**	Ⓐ*21 20*	Ⓐ*21 25*	*22 02*	**22 05**	**22 20**
124	*Braine-l'Alleud*	*19 16*			Ⓐ*19 38*		*20 11*	**20 16**	*20 11*	Ⓒ*20 16*	Ⓐ*20 38*		Ⓐ*20 38*	*21 11*	**21 16**	*21 11*	Ⓒ*21 16*	Ⓐ*21 38*	*22 11*	**22 16**	*22 11*
0	**Brussel-Bruxelles** Zuid/Midi	**19 56**	**19 56**		**20 13**		20 30	**20 42**	**20 42**	**20 56**	**21 10**		**21 20**	21 30	**21 42**	**21 42**	**21 56**	**22 10**	22 30	**22 42**	**22 42**
	Kap./Chap.	|	|		|		|	|	|	|		|	|	|	|	|	|	|	|
	Centr.	**20 00**	**20 00**		**20 17**		20 35	**20 46**	**20 46**	**21 00**	**21 14**			21 35	**21 46**	**21 46**	**22 00**	**22 14**	22 35	**22 46**	**22 46**
	Congr.	|	|		|		|	|	|	|		|	|	|	|	|	|	|	|
	Noord/Nord	**20 04**	**20 04**		**20 22**		20 40	**20 52**	**20 52**	**21 04**	**21 19**		**21 27**	21 40	**21 52**	**21 52**	**22 04**	**22 19**	22 40	**22 52**	**22 52**
6	**Schaarbeek/Schaerbeek**	|	|		|		20 43	|	|	|	|		|	21 43	|	|	|	|	22 43	|	|
11	Buda	|	|		|		20 47	|	|	|	|		|	21 47	|	|	|	|	22 47	|	|
	Machelen	|	|	20 14	|		|	|	|	|	|		|	|	|	|	|	|	|	|
13	**Vilvoorde**	**20 11**	**20 12**	20 18	|		20 50	|	|	**21 11**	|	|		|	21 50	|	|	**22 11**	|	22 50	|	|
17	Eppegem	|	|	20 22	|		20 54	|	|	|	|		|	21 54	|	|	|	|	22 54	|	|
19	Weerde	|	|	|	|		20 58	|	|	|	|		|	21 58	|	|	|	|	22 58	|	|
24	**Mechelen** O		**20 21**	20 35	**20 36**		21 03	**21 06**	**21 06**		**21 33**			22 03	**22 06**	**22 06**		**22 33**	23 03	**23 06**	**23 06**
24	**Mechelen**		**20 24**		**20 37**	20 40	21 10	**21 07**	**21 07**		**21 34**	21 40		22 10	**22 07**	**22 07**		**22 34**	23 10	**23 07**	**23 07**
26	**Mechelen-Nekkerspoel**		**20 27**		|	20 43	21 13	|	|		|	21 43		22 13	|	|		|	23 13	|	|
30	Sint-Katelijne-Waver		|		|	20 47	21 17	|	|		|	21 47		22 17	|	|		|	23 17	|	|
33	Duffel		|		|	20 50	21 20	|	|		|	21 50		22 20	|	|		|	23 20	|	|
38	Kontich		|		|	20 54	21 24	|	|		|	21 54		22 24	|	|		|	23 24	|	|
40	Hove		|		|	20 57	21 27	|	|		|	21 57		22 27	|	|		|	23 27	|	|
42	Mortsel-Oude-God		|		|	21 00	21 30	|	|		|	22 00		22 30	|	|		|	23 30	|	|
43	Mortsel-Deurnesteenweg		|		|	21 02	21 32	|	|		|	22 02		22 32	|	|		|	23 32	|	|
45	**Berchem**		**20 39**		**20 49**	21 06	21 36	**21 20**	**21 20**		**21 46**	22 06	▮ **21 57**	22 36	**22 20**	**22 20**		**22 46**	23 36	**23 20**	**23 20**
48	**Antwerpen-Centraal** O		**20 42**		▮ **20 52**	21 09	21 39	**21 23**	**21 23**		▮ **21 49**	22 09		22 39	**22 23**	**22 23**		▮ **22 49**	23 39	**23 23**	**23 23**
12	*Roosendaal* O		*21 25*		**21 25**	*21 49*	*22 26*				**22 26**		: **22 23**	*23 22*				**23 22**	*0 22*		
10	*Dordrecht* O		*21 48*		**21 48**		*22 49*				**22 49**			*23 49*				**23 49**	*0 47*		
10	*Rotterdam-C.S.* O		*22 04*		**22 04**		*23 05*				**23 05**		: **23 01**	*0 05*				**0 05**	*1 08*		
10	*Den Haag-H.S.* O		*22 22*		**22 22**		*23 23*				**23 23**		: **23 19**								
10	*Leiden* O		*22 33*		**22 33**		*23 34*				**23 34**										
10	*Schiphol* O		*22 49*		**22 49**		*23 50*				**23 50**										
10	*Amsterdam-C.S.* O		*23 08*		**23 08**		*0 10*				**0 10**		: **23 59**								

Etoile du Nord

tab km			IC A 2495	L 6322
96	*Mons*		*22 10*	
123	*Geraardsbergen*		*22 10*	
94	*Ath*		*22 11*	
124	*Charleroi-Sud*			*22 38*
124	*Luttre*			*22 52*
124	*Nivelles*		Ⓐ*22 25*	*23 02*
124	*Braine-l'Alleud*		Ⓐ*22 38*	*23 11*
0	**Brussel-Bruxelles**	**Zuid/Midi**	**23 10**	23 30
		Kap./Chap.	|	|
		Centr.	**23 14**	23 35
		Congr.	|	|
		Noord/Nord	**23 19**	23 40
6	**Schaarbeek/Schaerbeek**		|	23 43
11	Buda		|	23 47
	Machelen		|	|
13	**Vilvoorde**		|	23 50
17	Eppegem		|	23 54
19	Weerde		|	23 58
24	**Mechelen**	O	**23 33**	0 03
24	**Mechelen**		**23 34**	0 04
26	**Mechelen-Nekkerspoel**		|	0 07
30	Sint-Katelijne-Waver		|	0 11
33	Duffel		|	0 14
38	Kontich		|	0 18
40	Hove		|	0 21
42	Mortsel-Oude-God		|	0 24
43	Mortsel-Deurnesteenweg		|	0 26
45	**Berchem**		**23 46**	0 30
48	**Antwerpen-Centraal**	O	**1 23 49**	0 33
12	*Roosendaal*	O	**0 22**	
10	*Dordrecht*	O	**0 47**	
10	*Rotterdam-C.S.*	O	**1 08**	
10	*Den Haag-H.S.*	O		
10	*Leiden*	O		
10	*Schiphol*	O		
10	*Amsterdam-C.S.*	O		

1 Zie verder tabel 12.
2 Rijdt niet op 7 juni, 15 aug, 25 dec 92, 1 jan, 11 april en 1 mei 93.
Rijdt niet op 31 dec 92 tussen Brussel-Zuid en Amsterdam.
3 Nacht van 25 op 26 dec 92 bestemming Roosendaal.

1 Voir tableau 12.
2 Ne circule pas les 7 juin, 15 août, 25 déc 92, 1 jan, 11 avril et 1 mai 93.
Ne circule pas le 31 déc entre Bruxelles-Midi et Amsterdam.
3 La nuit du 25 au 26 déc 92 destination Roosendaal.

ANTWERPEN... 3 X anders!

25

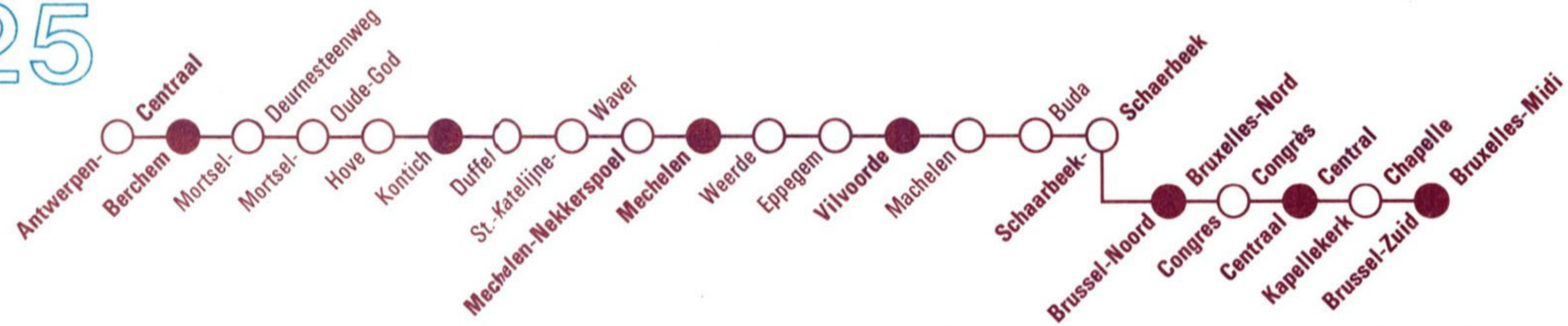

25

tab km		L 6327 Ⓐ	L 6253 Ⓐ	IR b 1553 Ⓐ	L 6328 Ⓒ	L 6328 Ⓐ	IR a 1504 Ⓐ	L 6254 Ⓐ	IC A 2453 ⚒ 3	L 6378 Ⓐ	IR b 1554 Ⓐ	IR b 1554 Ⓒ	L 6329 Ⓒ	L 6329 Ⓐ	IC K 928 Ⓒ	IC K 928 Ⓐ	IR a 1505 Ⓐ	P 3064 Ⓐ	P 3109 Ⓐ	L 6255 Ⓐ 5	IC A 2454 † 6
10	*Amsterdam-C.S.*																				
10	*Schiphol*																				
10	*Leiden*																				
10	*Den Haag-H.S.*																				
10	*Rotterdam-C.S.*																				
10	*Dordrecht*																				
12	*Roosendaal*																				
0	**Antwerpen-Centraal**	4 03	4 33	**5 00**	5 03	5 03	**5 29**	5 33	**5 49**			**6 00**		6 03	6 03	**6 19**	**6 19**	**6 29**			6 33	**6 49**
3	**Berchem**	4 07	4 37	**5 04**	5 07	5 07	**5 33**	5 37	**5 53**			**6 04**		6 07	6 07	**6 23**	**6 23**	**6 33**			6 37	**6 53**
5	Mortsel-Deurnesteenweg	4 10	4 40	|	5 10	5 10	|	5 40	|			|		6 10	6 10	|	|	|			6 40	
6	Mortsel-Oude-God	4 12	4 42	|	5 12	5 12	|	5 42	|			|		6 12	6 12	|	|	|			6 42	
8	Hove	4 14	4 45	|	5 14	5 14	|	5 45	|			|		6 14	6 14	|	|	|			6 45	
10	Kontich	4 17	4 48	|	5 17	5 17	|	5 48	|			|		6 17	6 17	|	|	|			6 48	
15	Duffel	4 21	4 52	|	5 21	5 21	|	5 52	|			|		6 21	6 21	|	|	|			6 52	
18	Sint-Katelijne-Waver	4 24	4 55	|	5 24	5 24	|	5 55	|			|		6 24	6 24	|	|	|			6 55	
22	**Mechelen-Nekkerspoel**	4 29	5 00	**5 16**	5 29	5 29	**5 45**	6 00	|		**6 16**	|		6 29	6 29	|	|	**6 45**			7 00	
24	**Mechelen** O	4 31	5 02	**5 18**	5 31	5 31	**5 47**	6 02	**6 05**		**6 18**	|		6 31	6 31	**6 35**	**6 35**	**6 47**			7 02	**7 05**
24	**Mechelen**	4 38		**5 21**	5 38	5 38	**5 49**		**6 06**	6 07	**6 21**	|		6 38	6 38	**6 36**	**6 36**	**6 49**	7 00	7 03		**7 06**
29	Weerde	4 43		|	5 43	5 43	|		**6 06**	|	|		6 43	6 43	|	|	|	|	|		|
31	Eppegem	4 47		|	5 47	5 47	|		|	6 19	|		6 47	6 47	|	|	|	|	|		|
35	**Vilvoorde**	4 51		**5 31**	5 51	5 51	**5 59**			6 24	**6 31**	**6 31**		6 51	6 51	|	|	**6 59**	7 12	|		|
	Machelen	|		|	|	|	|		4 6 28	|	|		|	|	|	|	|	|	|		|
37	Buda	4 54		|	5 54	5 54	|				|	|		6 54	6 54	|	|	|	|	|		|
42	**Schaarbeek/Schaerbeek**	4 58		|	5 58	5 58	|				|	|		6 58	6 58	|	|	|	7 22	|		|
48	**Brussel-Bruxelles** Noord/Nord O	5 01		**5 38**	6 01	6 01	**6 06**		**6 21**		**6 38**	**6 38**		7 01	7 01	**6 50**	**6 50**	**7 06**	7 26	7 17		**7 21**
	Congr. O	|		|	|	6 05	|			|	|		|	7 05	|	|	|	|	|		|
	Centr. O	5 07		**5 42**	6 07	6 07	**6 11**		**6 26**		**6 42**	**6 42**		7 07	7 07	**6 56**	**6 56**	**7 11**	7 31	7 21		**7 26**
	Kap./Chap. O	|		|	|	6 10	|			|	|		|	7 10	|	|	|	|	|		|
	Zuid/Midi O	5 12		1 **5 46**	6 12	6 12	2 **6 15**		**6 30**		1 **6 46**	1 **6 46**		7 12	7 12	2 **7 00**	2 **7 00**	2 **7 15**	7 35	2 7 25		**7 30**
124	*Braine-l'Alleud* O	*5 31*			*6 31*	*6 31*	**6 31**		Ⓐ *7 04*			*7 26*	*7 31*	*7 31*	**7 26**	*7 31*	**7 31**	*8 05*	7 48		
124	*Nivelles* O	*5 40*		*6 22*	*6 40*	*6 40*	**6 40**		Ⓐ *7 17*		*7 22*	*7 37*	*7 40*	*7 40*	**7 37**	**7 22**	**7 40**	*8 18*	7 59		
124	*Luttre* O	*5 50*			*6 50*	*6 50*	**6 50**						*7 50*	*7 50*	*7 50*	*7 50*	**7 50**				
124	*Charleroi-Sud* O	*6 04*		*6 42*	*7 04*	*7 04*	**7 04**				*7 42*		*8 04*	*8 04*	*8 04*	**7 42**	**8 04**				
94	*Ath* O			**6 28**					*7 28*		**7 28**	**7 28**			*7 37*	*7 37*		*8 28*	*8 28*		*8 28*
123	*Geraardsbergen* O			**6 29**					*7 29*		**7 29**	**7 29**						*8 29*	*8 29*		*8 29*
96	*Mons* O			*6 34*					*7 30*		*7 30*	*7 30*						*8 30*			*8 30*

tab km		IC A 2454	L 6379	L 8055	IR b 1555	IR b 1555	P 3207	P 3206	L 6330	L 6330	IC K 929	IC K 929	IR a 1506	P 3208	L 6256	P 3210	IC A 2455	L 6380	P 3209	IR b 1556	IR b 1556
		⚒ 7	Ⓐ	Ⓐ	Ⓐ	Ⓒ	Ⓐ	Ⓐ	Ⓒ	Ⓐ	Ⓒ	Ⓐ	Ⓐ	Ⓐ	Ⓐ	8			▲	Ⓐ	Ⓒ
10	*Amsterdam-C.S.*																				
10	*Schiphol*																				
10	*Leiden*																				
10	*Den Haag-H.S.*																				
10	*Rotterdam-C.S.*	5 26		*5 26*	*5 26*				⑥ *5 26*	*5 26*							**6 22**			*6 22*	
10	*Dordrecht*	5 43		*5 43*	*5 43*				⑥ *5 43*	*5 43*							**6 39**			*6 39*	
12	*Roosendaal*	6 14		*6 14*	*6 14*				⑥ *6 14*	*6 14*			*6 53*		*6 53*	*6 53*	**7 14**			*7 14*	
0	**Antwerpen-Centraal**	**6 49**		6 54	**7 00**				7 03	7 03	**7 19**	**7 19**	**7 29**		7 33	7 45	**7 49**			**8 00**	
3	**Berchem**	**6 53**		6 58	**7 04**				7 07	7 07	**7 23**	**7 23**	**7 33**		7 37	7 49	**7 53**			**8 04**	
5	Mortsel-Deurnesteenweg								7 10	7 10					7 40						
6	Mortsel-Oude-God								7 12	7 12					7 42						
8	Hove								7 14	7 14					7 45						
10	Kontich								7 17	7 17					7 48						
15	Duffel								7 21	7 21					7 52						
18	Sint-Katelijne-Waver								7 24	7 24					7 55						
22	**Mechelen-Nekkerspoel**				**7 16**				7 29	7 29			**7 45**		8 00					**8 16**	
24	**Mechelen** O	**7 05**		7 10	**7 18**				7 31	7 31	**7 35**	**7 35**	**7 47**		8 02	8 04	**8 05**			**8 18**	
24	**Mechelen**	**7 06**	7 07	7 11	**7 21**		7 25	7 27	7 38	7 38	**7 36**	**7 36**	**7 49**	7 52	8 03	8 05	**8 06**	8 07	8 09	**8 21**	
29	Weerde		7 19				7 30		7 43	7 43				7 57				8 19	8 13		
31	Eppegem		7 24	7 21	**7 31**	**7 31**	7 33		7 47	7 47				8 00				8 24	8 16		
35	**Vilvoorde**		4 7 28				7 38		7 51	7 51			**7 59**	8 04		8 12		4 8 28	8 20	**8 31**	**8 31**
	Machelen															9					
37	Buda						7 41		7 54	7 54				8 06							
42	**Schaarbeek/Schaerbeek**			7 26			7 46		7 58	7 58				8 10					8 27		
48	**Brussel-Bruxelles** Noord/Nord O	**7 21**		7 29	**7 38**	**7 38**	7 49	7 44	8 01	8 01	**7 50**	**7 53**	**8 06**	8 13	8 18		**8 21**		8 30	**8 38**	**8 38**
	Congr. O			7 33						8 05				8 16					8 33		
	Centr. O	**7 26**		7 35	**7 42**	**7 42**	7 53	7 49	8 07	8 07	**7 56**	**7 58**	**8 11**	8 19	8 22		**8 26**		8 35	**8 42**	**8 42**
	Kap./Chap. O			7 38						8 10									8 38		
	Zuid/Midi O	**7 30**		2 7 40	1 **7 46**	1 **7 46**	7 57	7 53	8 12	8 12	2 **8 00**	2 **8 02**	2 **8 15**	8 23	8 26		**8 30**		8 41	1 **8 46**	1 **8 46**
124	*Braine-l'Alleud* O	Ⓐ *8 05*		8 05	*8 27*	*8 26*	*8 27*	*8 27*	*8 31*	*8 31*	**8 26**	*8 27*	**8 31**	*9 04*	*9 04*		Ⓐ *9 04*				*9 26*
124	*Nivelles* O	Ⓐ *8 18*		8 18	*8 22*	*8 37*	*8 22*	*8 22*	*8 40*	*8 40*	**8 37**	**8 22**	**8 40**	*9 17*	*9 17*		Ⓐ *9 17*		*9 22*	*9 22*	*9 37*
124	*Luttre* O						*8 50*		*8 50*	*8 50*	*8 50*	*8 50*	**8 50**								
124	*Charleroi-Sud* O			*8 42*	*8 42*		*8 42*	*8 42*	*9 04*	*9 04*	*9 04*	**8 42**	**9 04**						*9 42*	*9 42*	
94	*Ath* O	*8 28*		*8 28*	**8 28**	**8 28**	*8 37*	*8 37*			*8 37*	*8 37*		*9 28*	*9 28*		*9 28*		*9 28*	**9 28**	**9 28**
123	*Geraardsbergen* O	*8 29*		*8 29*	**8 29**	**8 29**								*9 29*	*9 29*		*9 29*		*9 29*	**9 29**	**9 29**
96	*Mons* O	*8 30*		*8 30*	*8 30*	*8 30*	*8 42*	*8 42*			*8 42*	*8 42*					*9 30*		*9 30*	*9 30*	*9 30*

1 Zie verder tabellen 96, 94, 123, 91.
2 Zie verder tabel 124.
3 Rijdt wel op 21 juli, 15 aug. 11 nov 92, 1 en 20 mei 93.
4 Zie verder tabel 26.
5 Rijdt verder naar Brussel-Zuid als trein P 3109.
6 Rijdt niet op 21 juli, 15 aug. 11 nov 92, 1 en 20 mei 93.
7 Rijdt wel op 21 juli, 15 aug. 11 nov 92, 1 en 20 mei 93.
Op 26 dec 92 herkomst Roosendaal.
8 Stopt te Etterbeek 8 25, Brussel-L.W. 8 29, Brussel-Schuman 8 32.
9 Zie verder tabellen 26, 161.

1 Voir tableaux 96, 94, 123, 91.
2 Voir tableau 124.
3 Circule néanmoins les 21 juill, 15 août, 11 nov 92, 1 et 20 mai 93.
4 Voir tableau 26.
5 Continue vers Bruxelles-Midi comme train P 3109.
6 Ne circule pas les 21 juill, 15 août, 11 nov 92, 1 et 20 mai 93.
7 Circule néanmoins les 21 juill, 15 août, 11 nov 92, 1 et 20 mai 93.
Le 26 déc 92 origine Roosendaal.
8 Arrêt à Etterbeek 8 25, Bruxelles-Q.L. 8 29, Bruxelles-Schuman 8 32.
9 Voir tableaux 26, 161.

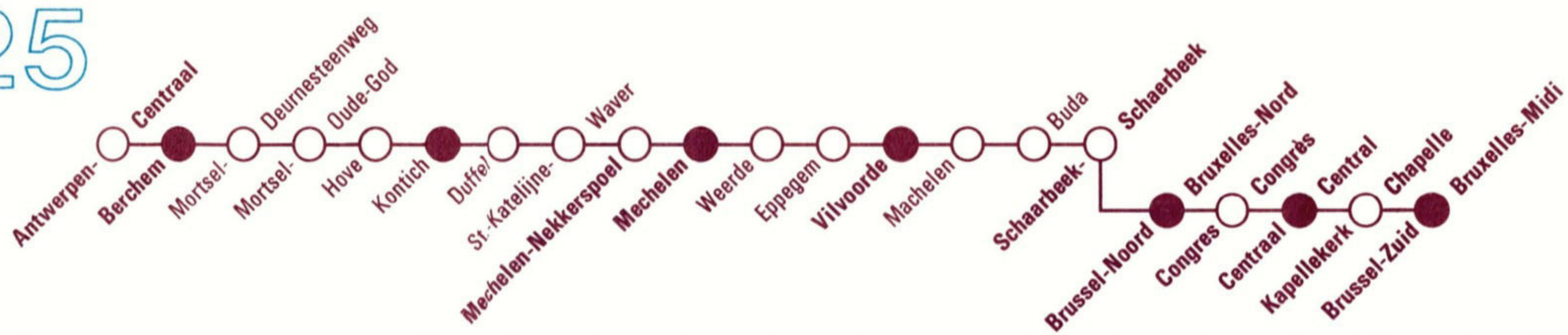

25

tab km		L 6331 Ⓒ	L 6331 Ⓐ	IC K 930 Ⓒ	IC K 930 Ⓐ	IR a 1507 Ⓐ	L 6257 Ⓐ	T 9950 Ⓒ 2☼	IC A 2456	L 6381 Ⓐ	IR b 1557 Ⓐ	IR b 1557 Ⓒ	L 6332 Ⓒ	L 6332 Ⓐ	INT 282 5	IC K 931 Ⓒ	IC K 931 Ⓐ	IR a 1508 Ⓐ	L 6258 Ⓐ	IC A 2457	L 6382 Ⓐ
10	*Amsterdam-C.S.*								**6 21**		*6 21*		*6 21*	*6 21*	**7 00**					**7 25**	
10	*Schiphol*								**6 41**		*6 41*		*6 41*	*6 41*						**7 43**	
10	*Leiden*								**6 58**		*6 58*		*6 58*	*6 58*						**8 00**	
10	*Den Haag-H.S.*								**7 12**		*7 12*		*7 12*	*7 12*	**7 42**					**8 12**	
10	*Rotterdam-C.S.*	*6 22*	*6 22*						**7 31**		*7 31*		*7 31*	*7 31*	**8 06**					**8 31**	
10	*Dordrecht*	*6 39*	*6 39*						**7 48**		*7 48*		*7 48*	*7 48*						**8 48**	
12	*Roosendaal*	*7 14*	*7 14*			*7 53*	*7 53*	*7 53*	**8 14**		*8 14*		*8 14*	*8 14*	**8 48**			*8 53*	*8 53*	**9 14**	
0	**Antwerpen-Centraal**	8 03	8 03	**8 19**	**8 19**	**8 29**	8 33	8 41	**8 49**		**9 00**		9 03	9 03		**9 19**	**9 19**	**9 29**	9 33	**9 49**	
3	**Berchem**	8 07	8 07	**8 23**	**8 23**	**8 33**	8 37	8 45	**8 53**		**9 04**		9 07	9 07	**9 17**	**9 23**	**9 23**	**9 33**	9 37	**9 53**	
5	Mortsel-Deurnesteenweg	8 10	8 10	|	|	|	8 40	|	|		|		9 10	9 10	|	|	|	|	9 40	|	
6	Mortsel-Oude-God	8 12	8 12	|	|	|	8 42	|	|		|		9 12	9 12	|	|	|	|	9 42	|	
8	Hove	8 14	8 14	|	|	|	8 45	|	|		|		9 14	9 14	|	|	|	|	9 45	|	
10	Kontich	8 17	8 17	|	|	|	8 48	|	|		|		9 17	9 17	|	|	|	|	9 48	|	
15	Duffel	8 21	8 21	|	|	|	8 52	|	|		|		9 21	9 21	|	|	|	|	9 52	|	
18	Sint-Katelijne-Waver	8 24	8 24	|	|	|	8 55	|	|		|		9 24	9 24	|	|	|	|	9 55	|	
22	**Mechelen-Nekkerspoel**	8 29	8 29	|	|	**8 45**	9 00	3 9 03	|		**9 16**		9 29	9 29	|	|	|	**9 45**	10 00	|	
24	**Mechelen** O	8 31	8 31	**8 35**	**8 35**	**8 47**	9 02	|	**9 05**		**9 18**		9 31	9 31	|	**9 35**	**9 35**	**9 47**	10 02	**10 05**	
24	**Mechelen**	8 38	8 38	**8 36**	**8 36**	**8 49**	|	|	**9 06**	9 07	**9 21**	|	9 38	9 38	|	**9 36**	**9 36**	**9 49**	|	**10 06**	10 07
29	Weerde	8 43	8 43	|	|	|	|	|	|	|	|	|	9 43	9 43	|	|	|	|	|	|	|
31	Eppegem	8 47	8 47	|	|	|	|	|	|	9 19	|	|	9 47	9 47	|	|	|	|	|	|	10 19
35	**Vilvoorde**	8 51	8 51	|	|	**8 59**	|	|	|	9 24	**9 31**	**9 31**	9 51	9 51	|	|	**9 59**	|	|	|	10 24
	Machelen	|	|	|	|	|	|	|	|	4 9 28	|	|	|	|	|	|	|	|	|	4 10 28
37	Buda	8 54	8 54	|	|	|	|	|	|	|	|	|	9 54	9 54	|	|	|	|	|	|	
42	**Schaarbeek/Schaerbeek**	8 58	8 58	|	|	|	|	|	|	|	|	|	9 58	9 58	|	|	|	|	|	|	
48	**Brussel-Bruxelles** Noord/Nord O	9 01	9 01	**8 50**	**8 50**	**9 06**	|	|	**9 21**		**9 38**	**9 38**	10 01	10 01	**9 47**	**9 50**	**9 50**	**10 06**	|	**10 21**	
	Congr. O	|	9 05	|	|	|	|	|	|		|	|	|	10 05	|	|	|	|	|	|	
	Centr. O	9 07	9 07	**8 56**	**8 56**	**9 11**	|	|	**9 26**		**9 42**	**9 42**	10 07	10 07	|	**9 57**	**9 57**	**10 11**	|	**10 26**	
	Kap./Chap. O	|	9 10	|	|	|	|	|	|		|	|	|	10 10	|	|	|	|	|	|	
	Zuid/Midi O	9 12	9 12	1 **9 00**	1 **9 00**	1 **9 15**	|	|	**9 30**		5 **9 46**	5 **9 46**	10 12	10 12	7 **9 54**	1 **10 00**	1 **10 00**	1 **10 15**	|	**10 30**	
124	*Braine-l'Alleud* O	*9 31*	*9 31*	**9 26**	*9 31*	**9 31**	|	|	Ⓐ*10 04*			*10 26*	*10 31*	*10 31*	Ⓒ*10 26*	**10 26**	*10 31*	**10 31**	|	Ⓐ*11 04*	
124	*Nivelles* O	*9 40*	*9 40*	**9 37**	**9 22**	**9 40**	|	|	Ⓐ*10 17*		*10 22*	*10 37*	*10 40*	*10 40*	Ⓐ*10 22*	**10 37**	**10 22**	**10 40**	|	Ⓐ*11 17*	
124	*Luttre* O	*9 50*	*9 50*	*9 50*	*9 50*	**9 50**	|	|					*10 50*	*10 50*	*10 50*	*10 50*	*10 50*	**10 50**	|		
124	*Charleroi-Sud* O	*10 04*	*10 04*	*10 04*	**9 42**	**10 04**	|	|			*10 42*		*11 04*	*11 04*	Ⓐ*10 42*	*11 04*	**10 42**	**11 04**	|		
94	*Ath* O			*9 37*	*9 37*		|	|	*10 28*		**10 28**	**10 28**			*10 37*	*10 37*	*10 37*	|	|	*11 28*	
123	*Geraardsbergen* O						|	|	*10 29*		**10 29**	**10 29**						|	|	*11 29*	
96	*Mons* O						|	|	*10 29*		*10 29*	*10 29*			**10 42**	*10 42*	*10 42*	|	|	*11 30*	

tab km		IR b 1558 Ⓐ	IR b 1558 Ⓒ	L 6333 Ⓒ	L 6333 Ⓐ	IC K 932 Ⓒ	IC K 932 Ⓐ	IR a 1509 Ⓐ	L 6383 Ⓐ	L 6259 Ⓐ	IC A 2458	82 🛠 B	IR b 1559 Ⓐ	IR b 1559 Ⓒ	L 6334 Ⓒ	L 6334 Ⓐ	IC K 933 Ⓒ	IC K 933 Ⓐ	IR a 1510 Ⓐ	L 6260 Ⓐ	IC A 2459
10	*Amsterdam-C.S.*	*7 25*		*7 25*	*7 25*						**8 25**	: **8 53**	*8 25*		*8 25*	*8 25*					**9 25**
10	*Schiphol*	*7 43*		*7 43*	*7 43*						**8 43**		*8 43*		*8 43*	*8 43*					**9 43**
10	*Leiden*	*8 00*		*8 00*	*8 00*						**9 00**		*9 00*		*9 00*	*9 00*					**10 00**
10	*Den Haag-H.S.*	*8 12*		*8 12*	*8 12*						**9 12**	: **9 33**	*9 12*		*9 12*	*9 12*					**10 12**
10	*Rotterdam-C.S.*	*8 31*		*8 31*	*8 31*						**9 31**	: **9 53**	*9 31*		*9 31*	*9 31*					**10 31**
10	*Dordrecht*	*8 48*		*8 48*	*8 48*						**9 48**		*9 48*		*9 48*	*9 48*					**10 48**
12	*Roosendaal*	*9 14*		*9 14*	*9 14*			*9 53*		*9 53*	**10 14**	: **10 32**	*10 14*		*10 14*	*10 14*			*10 53*	*10 53*	**11 14**
0	**Antwerpen-Centraal**	**10 00**		10 03	10 03	**10 19**	**10 19**	**10 29**		10 33	**10 49**		**11 00**		11 03	11 03	**11 19**	**11 19**	**11 29**	11 33	**11 49**
3	**Berchem**	**10 04**		10 07	10 07	**10 23**	**10 23**	**10 33**		10 37	**10 53**	: **10 59**	**11 04**		11 07	11 07	**11 23**	**11 23**	**11 33**	11 37	**11 53**
5	Mortsel-Deurnesteenweg			10 10	10 10					10 40					11 10	11 10				11 40	
6	Mortsel-Oude-God			10 12	10 12					10 42					11 12	11 12				11 42	
8	Hove			10 14	10 14					10 45					11 14	11 14				11 45	
10	Kontich			10 17	10 17					10 48					11 17	11 17				11 48	
15	Duffel			10 21	10 21					10 52					11 21	11 21				11 52	
18	Sint-Katelijne-Waver			10 24	10 24					10 55					11 24	11 24				11 55	
22	**Mechelen-Nekkerspoel**	**10 16**		10 29	10 29			**10 45**		11 00			**11 16**		11 29	11 29			**11 45**	12 00	
24	**Mechelen** O	**10 18**		10 31	10 31	**10 35**	**10 35**	**10 47**		11 02	**11 05**		**11 18**		11 31	11 31	**11 35**	**11 35**	**11 47**	12 02	**12 05**
24	**Mechelen**	**10 21**		10 38	10 38	**10 36**	**10 36**	**10 49**	11 01		**11 06**		**11 21**		11 38	11 38	**11 36**	**11 36**	**11 49**		**12 06**
29	Weerde			10 43	10 43										11 43	11 43					
31	Eppegem			10 47	10 47				11 13						11 47	11 47					
35	**Vilvoorde**	**10 31**	10 31	10 51	10 51			**10 59**	11 24				**11 31**	**11 31**	11 51	11 51			**11 59**		
	Machelen								4 11 28												
37	Buda			10 54	10 54										11 54	11 54					
42	**Schaarbeek/Schaerbeek**			10 58	10 58										11 58	11 58					
48	**Brussel-Bruxelles** Noord/Nord O	**10 38**	10 38	11 01	11 01	**10 50**	**10 50**	**11 06**			**11 21**	**11 30**	**11 38**	**11 38**	12 01	12 01	**11 50**	**11 50**	**12 06**		**12 21**
	Congr. O				11 05											12 05					
	Centr. O	**10 42**	10 42	11 07	11 07	**10 56**	**10 56**	**11 11**			**11 26**		**11 42**	**11 42**	12 07	12 07	**11 56**	**11 56**	**12 11**		**12 26**
	Kap./Chap. O				11 10											12 10					
	Zuid/Midi O	5 **10 46**	5 **10 46**	11 12	11 12	1 **11 00**	1 **11 00**	1 **11 15**			**11 30**	7 **11 37**	5 **11 46**	5 **11 46**	12 12	12 12	1 **12 00**	1 **12 00**	1 **12 15**		**12 30**
124	*Braine-l'Alleud* O		*11 26*	*11 31*	*11 31*	**11 26**	*11 31*	**11 31**			Ⓐ*12 04*	Ⓑ*12 26*		*12 26*	*12 31*	*12 31*	**12 26**	*12 31*	**12 31**		Ⓐ*13 04*
124	*Nivelles* O	*11 22*	*11 37*	*11 40*	*11 40*	**11 37**	**11 22**	**11 40**			Ⓐ*12 17*		*12 22*	*12 37*	*12 40*	*12 40*	**12 37**	**12 22**	**12 40**		Ⓐ*13 17*
124	*Luttre* O			*11 50*	*11 50*	*11 50*	*11 50*	**11 50**							*12 50*	*12 50*	*12 50*	*12 50*	**12 50**		
124	*Charleroi-Sud* O	*11 42*		*12 04*	*12 04*	*12 04*	**11 42**	**12 04**					*12 42*		*13 04*	*13 04*	*13 04*	**12 42**	**13 04**		
94	*Ath* O	**11 28**	**11 28**			*11 37*	*11 37*				*12 28*	*12 28*	**12 28**	**12 28**			*12 37*	*12 37*			*13 28*
123	*Geraardsbergen* O	**11 29**	**11 29**								*12 29*	*12 29*	**12 29**	**12 29**							*13 29*
96	*Mons* O	*11 30*	*11 30*								*12 31*	*12 31*	*12 31*	*12 31*							*13 30*

Etoile du Nord

1 Zie verder tabel 124.
2 Bestemming Dinant 10 33 via Bierges (Walibi) 9 39.
3 Zie verder tabellen 53a, 139, 161, 154.
4 Zie verder tabel 26.
5 Zie verder tabellen 96, 94, 123, 91.
6 Neemt alleen de ingeschreven bagage op voor Paris en verder.
7 Zie verder tabel 96.
8 Rijdt niet op 8 juni, 25 dec 92, 2 jan en 12 april 93.
Rijdt op 21 juli, 15 aug, 11 nov 92, 1 en 20 mei 93.
Rijdt niet op 1 jan 93 tussen Amsterdam en Brussel-Zuid.
Verplichte reservering.

1 Voir tableau 124.
2 Destination Dinant 10 33 via Bierges (Walibi) 9 39.
3 Voir tableaux 53a, 139, 161, 154.
4 Voir tableau 26.
5 Voir tableaux 96, 94, 123, 91.
6 Ne prend que les bagages enregistrés pour Paris et au-delà.
7 Voir tableau 96.
8 Ne circule pas les 8 juin, 25 déc 92, 2 jan et 12 avril 93.
Circule les 21 juill, 15 août, 11 nov 92, 1 et 20 mai 93.
Ne circule pas le 1 jan 93 entre Amsterdam et Bruxelles-Midi.
Réservation obligatoire.

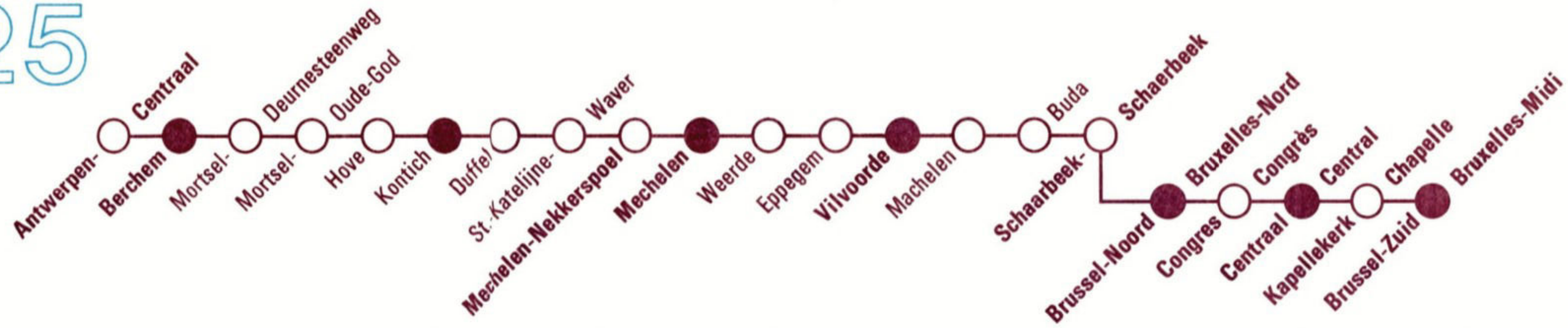

tab km		L 6384 Ⓐ	IR b 1560 Ⓐ	IR b 1560 Ⓒ	L 6335 Ⓒ	L 6335 Ⓐ	IC K 934 Ⓒ	IC K 934 Ⓐ	IR a 1511 Ⓐ	L 6261 Ⓐ	IC A 2460	L 6385 Ⓐ	IR b 1561 Ⓐ	IR b 1561 Ⓒ	L 6336 Ⓒ	L 6336 Ⓐ	INT 284	IC K 935 Ⓒ	IC K 935 Ⓐ	IR a 1512 Ⓐ	L 6262 Ⓐ
10	*Amsterdam-C.S.*		*9 25*		*9 25*	*9 25*					**10 25**		*10 25*		*10 25*	*10 25*	**10 52**				
10	*Schiphol*		*9 43*		*9 43*	*9 43*					**10 43**		*10 43*		*10 43*	*10 43*					
10	*Leiden*		*10 00*		*10 00*	*10 00*					**11 00**		*11 00*		*11 00*	*11 00*					
10	*Den Haag-H.S.*		*10 12*		*10 12*	*10 12*					**11 12**		*11 12*		*11 12*	*11 12*	**11 36**				
10	*Rotterdam-C.S.*		*10 31*		*10 31*	*10 31*					**11 31**		*11 31*		*11 31*	*11 31*	**12 04**				
10	*Dordrecht*		*10 48*		*10 48*	*10 48*					**11 48**		*11 48*		*11 48*	*11 48*					
12	*Roosendaal*		*11 14*		*11 14*	*11 14*			*11 53*	*11 53*	**12 14**		*12 14*		*12 14*	*12 14*	**12 47**			*12 53*	*12 53*
0	**Antwerpen-Centraal**		**12 00**		12 03	12 03	**12 19**	**12 19**	**12 29**	12 33	**12 49**		**13 00**		13 03	13 03		**13 19**	**13 19**	**13 29**	13 33
3	**Berchem**		**12 04**		12 07	12 07	**12 23**	**12 23**	**12 33**	12 37	**12 53**		**13 04**		13 07	13 07	**13 15**	**13 23**	**13 23**	**13 33**	13 37
5	Mortsel-Deurnesteenweg		|		12 10	12 10	|	|	|	12 40	|		|		13 10	13 10	|	|	|	|	13 40
6	Mortsel-Oude-God		|		12 12	12 12	|	|	|	12 42	|		|		13 12	13 12	|	|	|	|	13 42
8	Hove		|		12 14	12 14	|	|	|	12 45	|		|		13 14	13 14	|	|	|	|	13 45
10	Kontich		|		12 17	12 17	|	|	|	12 48	|		|		13 17	13 17	|	|	|	|	13 48
15	Duffel		|		12 21	12 21	|	|	|	12 52	|		|		13 21	13 21	|	|	|	|	13 52
18	Sint-Katelijne-Waver		|		12 24	12 24	|	|	|	12 55	|		|		13 24	13 24	|	|	|	|	13 55
22	**Mechelen-Nekkerspoel**		**12 16**		12 29	12 29	|	|	**12 45**	13 00	|		**13 16**		13 29	13 29		|	|	**13 45**	14 00
24	**Mechelen** O		**12 18**		12 31	12 31	**12 35**	**12 35**	**12 47**	13 02	**13 05**		**13 18**		13 31	13 31		**13 35**	**13 35**	**13 47**	14 02
24	**Mechelen**	12 07	**12 21**		12 38	12 38	**12 36**	**12 36**	**12 49**		**13 06**	13 07	**13 21**		13 38	13 38		**13 36**	**13 36**	**13 49**	
29	Weerde	|	|		12 43	12 43	|	|	|		|	|	|		13 43	13 43		|	|	|	
31	Eppegem	12 19	|		12 47	12 47	|	|	|		|	13 19	|		13 47	13 47		|	|	|	
35	**Vilvoorde**	12 24	**12 31**	**12 31**	12 51	12 51	|	|	**12 59**		|	13 24	**13 31**	**13 31**	13 51	13 51		|	|	**13 59**	
	Machelen	1 12 28	|	|	|	|	|	|	|		|	1 13 28	|	|	|	|	|	|	|	|	
37	Buda	|	|	|	12 54	12 54	|	|	|		|	|	|	|	13 54	13 54		|	|	|	
42	**Schaarbeek/Schaerbeek**	|	|	|	12 58	12 58	|	|	|		|	|	|	|	13 58	13 58		|	|	|	
48	**Brussel-Bruxelles** Noord/Nord O		12 38	**12 38**	13 01	13 01	**12 50**	**12 50**	**13 06**		**13 21**		**13 38**	**13 38**	14 01	14 01	**13 46**	**13 50**	**13 50**	**14 06**	
	Congr. O		|	|	|	13 05	|	|	|		|	|	|	|	14 05		|	|	|	
	Centr. O		**12 42**	**12 42**	13 07	13 07	**12 56**	**12 56**	**13 11**		**13 26**		**13 42**	**13 42**	14 07	14 07		**13 56**	**13 56**	**14 11**	
	Kap./Chap. O		|	|	|	13 10	|	|	|		|	|	|	|	14 10		|	|	|	
	Zuid/Midi O		2 12 46	2 12 46	13 12	13 12	3 13 00	3 13 00	3 13 15		**13 30**		2 13 46	2 13 46	14 12	14 12	4 13 54	3 14 00	3 14 00	3 14 15	
124	*Braine-l'Alleud* O			*13 26*	*13 31*	*13 31*	**13 26**	*13 31*	**13 31**		Ⓐ*14 04*			*14 26*	*14 31*	*14 31*	Ⓒ*14 26*	**14 26**	*14 31*	**14 31**	
124	*Nivelles* O		*13 22*	*13 37*	*13 40*	*13 40*	**13 37**	**13 22**	**13 40**		Ⓐ*14 17*		*14 22*	*14 37*	*14 40*	*14 40*	Ⓐ*14 22*	**14 37**	**14 22**	**14 40**	
124	*Luttre* O				*13 50*	*13 50*	*13 50*	*13 50*	**13 50**						*14 50*	*14 50*	*14 50*	*14 50*	*14 50*	**14 50**	
124	*Charleroi-Sud* O		*13 42*		*14 04*	*14 04*	*14 04*	**13 42**	**14 04**				*14 42*		*15 04*	*15 04*	Ⓐ*14 42*	*15 04*	**14 42**	**15 04**	
94	*Ath* O		**13 28**	**13 28**			*13 37*	*13 37*			*14 28*		**14 28**	**14 28**			*14 37*	*14 37*	*14 37*		
123	*Geraardsbergen* O		**13 29**	**13 29**							*14 29*		**14 29**	**14 29**							
96	*Mons* O		*13 30*	*13 30*							*14 30*		*14 30*	*14 30*			**14 42**	*14 42*	*14 42*		

tab km		IC A 2461	L 6386 Ⓐ	IR b 1562 Ⓐ	IR b 1562 Ⓒ	L 6337 Ⓒ	L 6337 Ⓐ	IC K 936 Ⓒ	IC K 936 Ⓐ	IR a 1513 Ⓐ	L 6263 Ⓐ	IC A 2462	L 6387 Ⓐ	IR b 1563 Ⓐ	IR b 1563 Ⓒ	L 6338 Ⓒ	L 6338 Ⓐ	IC K 937 Ⓒ	IC K 937 Ⓐ	P 4100 Ⓐ	IR a 1514 Ⓐ
10	*Amsterdam-C.S.*	11 25		*11 25*		*11 25*	*11 25*					12 25		*12 25*		*12 25*	*12 25*				
10	*Schiphol*	11 43		*11 43*		*11 43*	*11 43*					12 43		*12 43*		*12 43*	*12 43*				
10	*Leiden*	12 00		*12 00*		*12 00*	*12 00*					13 00		*13 00*		*13 00*	*13 00*				
10	*Den Haag-H.S.*	12 12		*12 12*		*12 12*	*12 12*					13 12		*13 12*		*13 12*	*13 12*				
10	*Rotterdam-C.S.*	12 31		*12 31*		*12 31*	*12 31*					13 31		*13 31*		*13 31*	*13 31*				
10	*Dordrecht*	12 48		*12 48*		*12 48*	*12 48*					13 48		*13 48*		*13 48*	*13 48*				
12	*Roosendaal*	13 14		*13 14*		*13 14*	*13 14*			*13 53*	*13 53*	14 14		*14 14*		*14 14*	*14 14*				*14 53*
0	**Antwerpen-Centraal**	13 49		14 00		14 03	14 03	14 19	14 19	14 29	14 33	14 49		15 00		15 03	15 03	15 19	15 19		15 29
3	**Berchem**	13 53		14 04		14 07	14 07	14 23	14 23	14 33	14 37	14 53		15 04		15 07	15 07	15 23	15 23		15 33
5	Mortsel-Deurnesteenweg	|		|		14 10	14 10	|	|	|	14 40		|		15 10	15 10	|	|		|
6	Mortsel-Oude-God	|		|		14 12	14 12	|	|	|	14 42		|		15 12	15 12	|	|		|
8	Hove	|		|		14 14	14 14	|	|	|	14 45		|		15 14	15 14	|	|		|
10	Kontich	|		|		14 17	14 17	|	|	|	14 48		|		15 17	15 17	|	|		|
15	Duffel	|		|		14 21	14 21	|	|	|	14 52		|		15 21	15 21	|	|		|
18	Sint-Katelijne-Waver	|		|		14 24	14 24	|	|	|	14 55		|		15 24	15 24	|	|		|
22	**Mechelen-Nekkerspoel**	|		14 16		14 29	14 29	|	|	14 45	15 00			15 16		15 29	15 29	|	|		15 45
24	**Mechelen** O	14 05		14 18		14 31	14 31	14 35	14 35	14 47	15 02	15 05		15 18		15 31	15 31	15 35	15 35		15 47
24	**Mechelen**	14 06	14 07	14 21		14 38	14 38	14 36	14 36	14 49		15 06	15 07	15 21		15 38	15 38	15 36	15 36		15 49
29	Weerde	|	|	|		14 43	14 43	|	|	|		|	|		15 43	15 43	|	|		|
31	Eppegem	|	14 19	|		14 47	14 47	|	|	|		15 19	|		15 47	15 47	|	|		|
35	**Vilvoorde**	|	14 24	14 31	14 31	14 51	14 51	|	|	14 59		|	15 24	15 31	15 31	15 51	15 51	|	|	15 48	15 59
	Machelen	|	1 14 28	|	|	|	|	|	|	|		1 15 28	|	|	|	|	|	|	|	|
37	Buda	|	|	|	|	14 54	14 54	|	|	|		|	|	|	15 54	15 54	|	|	|	|
42	**Schaarbeek/Schaerbeek**	|	|	|	|	14 58	14 58	|	|	|		|	|	|	15 58	15 58	|	|	15 54	|
48	**Brussel-Bruxelles** Noord/Nord O	14 21		14 38	14 38	15 01	15 01	14 50	14 50	15 06		15 21		15 38	15 38	16 01	16 01	15 50	15 50	15 57	16 06
	Congr. O	|		|	|	|	15 05	|	|	|		|	|	|	|	16 05	|	|	|	|
	Centr. O	14 26		14 42	14 42	15 07	15 07	14 56	14 56	15 11		15 26		15 42	15 42	16 07	16 07	15 57	15 57	16 01	16 11
	Kap./Chap. O	|		|	|	|	15 10	|	|	|		|	|	|	|	16 10	|	|	|	|
	Zuid/Midi O	14 30		2 14 46	2 14 46	15 12	15 12	3 15 00	3 15 00	3 15 15		15 30		2 15 46	2 15 46	16 12	16 12	3 16 01	3 16 01	3 16 05	3 16 15
124	*Braine-l'Alleud* O	Ⓐ15 04			*15 26*	*15 31*	*15 31*	15 26	*15 31*	15 31		Ⓐ16 04		*16 26*	*16 26*	*16 31*	*16 31*	16 26	*16 26*	16 26	16 31
124	*Nivelles* O	Ⓐ15 17		*15 22*	*15 37*	*15 40*	*15 40*	15 37	15 22	15 40		Ⓐ16 17		*16 22*	*16 37*	*16 40*	*16 40*	16 37	16 22	16 37	16 40
124	*Luttre* O					*15 50*	*15 50*	*15 50*	*15 50*	15 50						*16 50*	*16 50*	*16 50*	*16 50*	*16 50*	16 50
124	*Charleroi-Sud* O			*15 42*		*16 04*	*16 04*	*16 04*	15 42	16 04				*16 42*		*17 04*	*17 04*	*17 04*	16 42	*17 04*	17 04
94	*Ath* O	*15 28*		15 28	15 28			*15 37*	*15 37*			*16 28*		16 28	16 28		*16 59*	*16 37*	*16 37*	*16 59*	*16 59*
123	*Geraardsbergen* O	*15 29*		15 29	15 29							*16 29*		16 29	16 29		*17 17*				*17 17*
96	*Mons* O	*15 30*		*15 30*	*15 30*		*16 25*			*16 25*		*16 30*		*16 30*	*16 30*		*17 17*	*16 42*	*16 42*	*16 42*	*17 17*

1 Zie verder tabel 26.
2 Zie verder tabellen 96, 94, 123, 91.
3 Zie verder tabel 124.
4 Zie verder tabel 96.

1 Voir tableau 26.
2 Voir tableaux 96, 94, 123, 91.
3 Voir tableau 124.
4 Voir tableau 96.



25

tab km			L 6264 Ⓐ	IC A 2463	P 4101 Ⓐ ▲	L 6388 Ⓐ	IR b 1564 Ⓐ	IR b 1564 Ⓒ	P 4712 Ⓐ	P 4102 Ⓐ	L 6339 Ⓒ	L 6339 Ⓐ	IC K 938 Ⓒ	IC K 938 Ⓐ	IR a 1515 Ⓐ	P 4714 Ⓐ	L 6265 Ⓐ	IC A 2464	L 8065 Ⓐ	L 6389 Ⓐ	IR b 1565 Ⓐ	IR b 1565 Ⓒ
10	*Amsterdam-C.S.*			**13 25**			*13 25*				*13 25*	*13 25*						**14 25**			*14 25*	
10	*Schiphol*			**13 43**			*13 43*				*13 43*	*13 43*						**14 43**			*14 43*	
10	*Leiden*			**14 00**			*14 00*				*14 00*	*14 00*						**15 00**			*15 00*	
10	*Den Haag-H.S.*			**14 12**			*14 12*				*14 12*	*14 12*						**15 12**			*15 12*	
10	*Rotterdam-C.S.*			**14 31**			*14 31*				*14 31*	*14 31*						**15 31**			*15 31*	
10	*Dordrecht*			**14 48**			*14 48*				*14 48*	*14 48*						**15 47**			*15 47*	
12	*Roosendaal*		*14 53*	**15 14**			*15 14*				*15 14*	*15 14*			*15 53*		*15 53*	**16 14**			*16 14*	
0	**Antwerpen-Centraal**		15 33	**15 49**			**16 00**				16 03	16 03	**16 19**	**16 19**	**16 29**		16 33	**16 49**			**17 00**	
3	**Berchem**		15 37	**15 53**			**16 04**				16 07	16 07	**16 23**	**16 23**	**16 33**		16 37	**16 53**			**17 04**	
5	Mortsel-Deurnesteenweg		15 40	|			|				16 10	16 10	|	|	|		16 40	|			|	
6	Mortsel-Oude-God		15 42	|			|				16 12	16 12	|	|	|		16 42	|			|	
8	Hove		15 45	|			|				16 14	16 14	|	|	|		16 45	|			|	
10	Kontich		15 48	|			|				16 17	16 17	|	|	|		16 48	|			|	
15	Duffel		15 52	|			|				16 21	16 21	|	|	|		16 52	|			|	
18	Sint-Katelijne-Waver		15 55	|			|				16 24	16 24	|	|	|		16 55	|			|	
22	**Mechelen-Nekkerspoel**		16 00	|			**16 16**				16 29	16 29	|	|	**16 45**		17 00	|			**17 16**	
24	**Mechelen**	O	16 02	**16 05**			**16 18**				16 31	16 31	**16 35**	**16 35**	**16 47**		17 02	**17 05**			**17 18**	
24	**Mechelen**			**16 06**		16 07	**16 21**				16 38	16 38	**16 36**	**16 36**	**16 49**	16 53		**17 06**		17 07	**17 21**	
29	Weerde			|		|	|				16 43	16 43	|	|	16 58		|		|	|	
31	Eppegem			|		16 19	|					16 47	16 47	|	|	17 01		|	17 19	|		
35	**Vilvoorde**			|	16 18	16 24	**16 31**	**16 31**	16 34	16 37	16 51	16 51	|	|	**16 59**	17 06		|	17 18	17 24	**17 31**	**17 31**
	Machelen			|	|	2 16 28	|	|	|	|	|	|	|	|	|		|	|	2 17 28	|	
37	Buda			|	|	|	|	|	|	16 54	16 54	|	|	|	17 09		|	|	|	|	
42	**Schaarbeek/Schaerbeek**			|	|	|	|	|	16 42	16 58	16 58	|	|	|	17 13		|	17 24	|	|	
48	**Brussel-Bruxelles** Noord/Nord	O		**16 21**	16 26		**16 38**	**16 38**	16 41	16 45	17 01	17 01	**16 50**	**16 50**	**17 06**	17 16		**17 21**	17 27		**17 38**	**17 38**
	Congr.	O		|	|		|	|	16 48	|	17 05	|	|	|	|		17 31		|	|
	Centr.	O		**16 26**	16 30		**16 42**	**16 42**	16 45	16 50	17 07	17 07	**16 56**	**16 56**	**17 11**	17 21		**17 26**	17 33		**17 42**	**17 42**
	Kap./Chap.	O		|	|		|	|	|	|	17 10	|	|	|	↑		17 36		|	|
	Zuid/Midi	O		**16 30**	1 16 34		3 **16 46**	3 **16 46**	4 16 49	1 16 53	17 12	17 12	1 **17 00**	4 **17 00**	1 **17 15**	1 17 25		**17 30**	1 17 38		3 **17 46**	3 **17 46**
124	*Braine-l'Alleud*	O		Ⓐ*17 03*	16 57		*17 12*	*17 26*	*17 12*	17 12	*17 31*	*17 31*	**17 26**	*17 31*	**17 31**	17 48		Ⓐ*18 04*	18 04		*18 28*	*18 26*
124	*Nivelles*	O		Ⓐ*17 13*	17 10		*17 13*	*17 37*	17 13	*17 22*	*17 40*	*17 40*	**17 37**	**17 22**	**17 40**	18 00		Ⓐ*18 17*	18 17		*18 22*	*18 37*
124	*Luttre*	O		Ⓐ*17 24*	*17 24*		*17 24*		17 24		*17 50*	*17 50*	*17 50*	*17 50*	**17 50**	18 11						
124	*Charleroi-Sud*	O		Ⓐ*17 38*	*17 38*		*17 38*		17 38	*17 42*	*18 04*	*18 04*	*18 04*	**17 42**	**18 04**	18 27			*18 42*		*18 42*	
94	*Ath*	O		Ⓐ*17 11*	*17 11*		**17 28**	**17 28**	*17 37*	*17 37*		*17 59*	*17 37*	*17 37*	*17 59*	*18 10*		Ⓐ*18 10*	*18 28*		**18 28**	**18 28**
123	*Geraardsbergen*	O		*17 29*	*17 29*		**17 29**	**17 29**	*17 53*	*17 53*				*17 53*		*18 29*		*18 29*	*18 29*		**18 29**	**18 29**
96	*Mons*	O		Ⓐ*17 22*	*17 30*		*17 30*	*17 30*	*17 30*	*17 55*		*18 18*		*17 55*	*18 18*	*18 18*		*18 30*	*18 30*		*18 30*	*18 30*

tab km		L 6340 Ⓒ	L 6340 Ⓐ	IC K 939 Ⓒ	IC K 939 Ⓐ	IR a 1516 Ⓐ	L 6266 Ⓐ	IC A 2465	L 6390 Ⓐ	IR b 1566 Ⓐ	IR b 1566 Ⓒ	L 6341	INT 286	IC K 940 Ⓒ	IC K 940 Ⓐ	IR a 1517 Ⓐ	L 6267 Ⓐ	IC A 2466	L 6391 Ⓐ	IR b 1567 Ⓐ	IR b 1567 Ⓒ
10	*Amsterdam-C.S.*	*14 25*	*14 25*					**15 25**		*15 25*		*15 25*	**15 52**					**16 25**		*16 25*	
10	*Schiphol*	*14 43*	*14 43*					**15 43**		*15 43*		*15 43*						**16 43**		*16 43*	
10	*Leiden*	*15 00*	*15 00*					**16 00**		*16 00*		*16 00*						**17 00**		*17 00*	
10	*Den Haag-H.S.*	*15 12*	*15 12*					**16 12**		*16 12*		*16 12*	**16 36**					**17 12**		*17 12*	
10	*Rotterdam-C.S.*	*15 31*	*15 31*					**16 31**		*16 31*		*16 31*	**16 58**					**17 31**		*17 31*	
10	*Dordrecht*	*15 47*	*15 47*					**16 48**		*16 48*		*16 48*						**17 48**		*17 48*	
12	*Roosendaal*	*16 14*	*16 14*			*16 53*	*16 53*	**17 14**		*17 14*		*17 14*	**17 43**			*17 53*	*17 53*	**18 14**		*18 14*	
0	**Antwerpen-Centraal**	17 03	17 03	**17 19**	**17 19**	**17 29**	17 33	**17 49**		**18 00**		18 03		**18 19**	**18 19**	**18 29**	18 33	**18 49**		**19 00**	
3	**Berchem**	17 07	17 07	**17 23**	**17 23**	**17 33**	17 37	**17 53**		**18 04**		18 07	**18 12**	**18 23**	**18 23**	**18 33**	18 37	**18 53**		**19 04**	
5	Mortsel-Deurnesteenweg	17 10	17 10	|	|	|	17 40	|		|		18 10	|	|	|	|	18 40	|		|	
6	Mortsel-Oude-God	17 12	17 12	|	|	|	17 42	|		|		18 12	|	|	|	|	18 42	|		|	
8	Hove	17 14	17 14	|	|	|	17 45	|		|		18 14	|	|	|	|	18 45	|		|	
10	Kontich	17 17	17 17	|	|	|	17 48	|		|		18 17	|	|	|	|	18 48	|		|	
15	Duffel	17 21	17 21	|	|	|	17 52	|		|		18 21	|	|	|	|	18 52	|		|	
18	Sint-Katelijne-Waver	17 24	17 24	|	|	|	17 55	|		|		18 24	|	|	|	|	18 55	|		|	
22	**Mechelen-Nekkerspoel**	17 29	17 29	|	|	**17 45**	18 00	|		**18 16**		18 29	|	|	|	**18 45**	19 00	|		**19 16**	
24	**Mechelen** O	17 31	17 31	**17 35**	**17 35**	**17 47**	18 02	**18 05**		**18 18**		18 31	|	**18 35**	**18 35**	**18 47**	19 02	**19 05**		**19 18**	
24	**Mechelen**	17 38	17 38	**17 36**	**17 36**	**17 49**		**18 06**	18 07	**18 21**		18 38	|	**18 36**	**18 36**	**18 49**		**19 06**	19 07	**19 21**	
29	Weerde	17 43	17 43	|	|	|		|	|	|		18 43	|	|	|		|	|	|		|	
31	Eppegem	17 47	17 47	|	|	|		|	18 19	|		18 47	|	|	|		|	19 19	|		|	
35	**Vilvoorde**	17 51	17 51	|	|	**17 59**		|	18 24	**18 31**	**18 31**	18 51	|	|	|	**18 59**		|	19 24	**19 31**	**19 31**
	Machelen	|	|	|	|	|		|	2 18 28	|		|	|	|		|		2 19 28	|	|
37	Buda	17 54	17 54	|	|	|		|		|		18 54	|	|	|		|		|	|
42	**Schaarbeek/Schaerbeek**	17 58	17 58	|	|	|		|		|		18 58	|	|	|		|		|	|
48	**Brussel-Bruxelles** **Noord/Nord** O	18 01	18 01	**17 50**	**17 50**	**18 06**		**18 21**		**18 38**	**18 38**	19 01	**18 43**	**18 50**	**18 50**	**19 06**		**19 21**		**19 38**	**19 38**
	Congr. O	|	18 05	|	|	|		|		|	|	|	|	|	|		|		|	|
	Centr. O	18 07	18 07	**17 56**	**17 56**	**18 11**		**18 26**		**18 42**	**18 42**	19 07		**18 56**	**18 56**	**19 11**		**19 26**		**19 42**	**19 42**
	Kap./Chap. O	|	18 10	|	|	|		|		|	|	|	|	|	|		|		|	|
	Zuid/Midi O	18 12	18 12	1 **18 00**	1 **18 00**	1 **18 15**		**18 30**		3 **18 46**	3 **18 46**	19 12	5 **18 50**	1 **19 00**	1 **19 00**	1 **19 15**		**19 30**		3 **19 46**	3 **19 46**
124	*Braine-l'Alleud* O	*18 31*	*18 31*	**18 26**	*18 28*	**18 31**		Ⓐ*19 04*		*19 28*	*19 26*	*19 31*	Ⓒ*19 26*	**19 26**	*19 28*	**19 31**		Ⓐ*20 04*			*20 26*
124	*Nivelles* O	*18 40*	*18 40*	**18 37**	**18 22**	**18 40**		Ⓐ*19 17*		*19 22*	*19 37*	*19 40*	Ⓐ*19 22*	**19 37**	**19 22**	**19 40**		Ⓐ*20 17*		*20 22*	*20 37*
124	*Luttre* O	*18 50*	*18 50*	*18 50*	*18 50*	**18 50**						*19 50*		*19 50*	*19 50*	**19 50**					
124	*Charleroi-Sud* O	*19 04*	*19 04*	*19 04*	**18 42**	**19 04**				*19 42*		*20 04*	Ⓐ*19 42*	*20 04*	**19 42**	**20 04**				*20 42*	
94	*Ath* O			*18 37*	*18 37*			*19 28*		**19 28**	**19 28**		*19 37*	*19 37*	*19 37*			*20 29*		**20 29**	**20 29**
123	*Geraardsbergen* O							*19 29*		**19 29**	**19 29**							*20 30*		**20 30**	**20 30**
96	*Mons* O							*19 30*		*19 30*	*19 30*		**19 42**	*19 42*	*19 42*			*20 30*		*20 30*	*20 30*

1 Zie verder tabel 124.
2 Zie verder tabel 26.
3 Zie verder tabellen 96, 94, 123, 91.
4 Zie verder tabellen 124, 130.
5 Zie verder tabel 96.

1 Voir tableau 124.
2 Voir tableau 26.
3 Voir tableaux 96, 94, 123, 91.
4 Voir tableaux 124, 130.
5 Voir tableau 96.

25

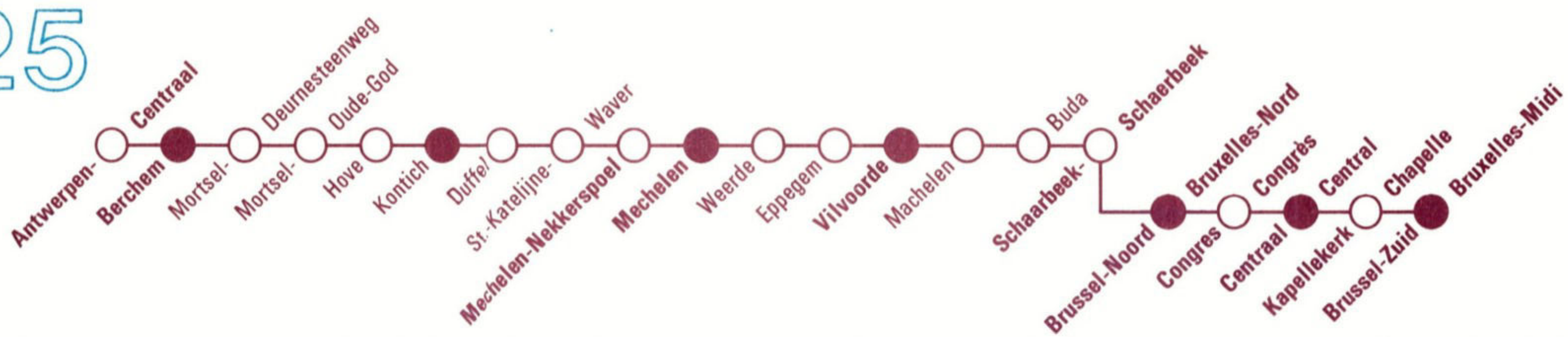

25

tab km		L 6342	IC K 941 Ⓒ	IC K 941 Ⓐ	IR a 1518 Ⓐ	L 6268 Ⓐ	IC A 2467	IR b 1568	L 6343	IC K 942 Ⓒ	IC K 942 Ⓐ	L 6269 Ⓐ	IC A 2468	IR b 1569	L 6344	IC K 943 Ⓒ	IC K 943 Ⓐ	L 6270 Ⓐ	IC A 2469	IR b 1570	L 6345
10	*Amsterdam-C.S.*	*16 25*					17 25		*17 25*				18 25		*18 25*				19 25		*19 25*
10	*Schiphol*	*16 43*					17 43		*17 43*				18 43		*18 43*				19 43		*19 43*
10	*Leiden*	*17 00*					18 00		*18 00*				19 00		*19 00*				20 00		*20 00*
10	*Den Haag-H.S.*	*17 12*					18 12		*18 12*				19 12		*19 12*				20 12		*20 12*
10	*Rotterdam-C.S.*	*17 31*					18 31		*18 31*				19 31		*19 31*				20 31		*20 31*
10	*Dordrecht*	*17 48*					18 48		*18 48*				19 48		*19 48*				20 48		*20 48*
12	*Roosendaal*	*18 14*			*18 53*	*18 53*	19 14		*19 14*			*19 53*	20 14		*20 14*			*20 55*	21 14		*21 14*
0	**Antwerpen-Centraal**	19 03	**19 19**	**19 19**	**19 29**	19 33	**19 49**		20 03	**20 19**	**20 19**	20 33	**20 49**		21 03	**21 19**	**21 19**	21 33	**21 49**		22 03
3	**Berchem**	19 07	**19 23**	**19 23**	**19 33**	19 37	**19 53**		20 07	**20 23**	**20 23**	20 37	**20 53**		21 07	**21 23**	**21 23**	21 37	**21 53**		22 07
5	Mortsel-Deurnesteenweg	19 10	|	|	|	19 40	|		20 10	|	|	20 40	|		21 10	|	|	21 40	|		22 10
6	Mortsel-Oude-God	19 12	|	|	|	19 42	|		20 12	|	|	20 42	|		21 12	|	|	21 42	|		22 12
8	Hove	19 14	|	|	|	19 45	|		20 14	|	|	20 45	|		21 14	|	|	21 45	|		22 14
10	Kontich	19 17	|	|	|	19 48	|		20 17	|	|	20 48	|		21 17	|	|	21 48	|		22 17
15	Duffel	19 21	|	|	|	19 52	|		20 21	|	|	20 52	|		21 21	|	|	21 52	|		22 21
18	Sint-Katelijne-Waver	19 24	|	|	|	19 55	|		20 24	|	|	20 55	|		21 24	|	|	21 55	|		22 24
22	**Mechelen-Nekkerspoel**	19 29	|	|	**19 45**	20 00	|		20 29	|	|	21 00	|		21 29	|	|	22 00	|		22 29
24	**Mechelen** O	19 31	**19 35**	**19 35**	**19 47**	20 02	**20 05**		20 31	**20 35**	**20 35**	21 02	**21 05**		21 31	**21 35**	**21 35**	22 02	**22 05**		22 31
24	**Mechelen**	19 38	**19 36**	**19 36**	**19 49**		**20 06**		20 38	**20 36**	**20 36**		**21 06**		21 38	**21 36**	**21 36**		**22 06**		22 38
29	Weerde	19 43	|	|	|		|		20 43	|	|		|		21 43	|	|		|		22 43
31	Eppegem	19 47	|	|	|		|		20 47	|	|		|		21 47	|	|		|		22 47
35	**Vilvoorde**	19 51	|	|	**19 59**		|	**20 31**	20 51	|	|		|	**21 31**	21 51	|	|		|	**22 31**	22 51
	Machelen	|	|	|	|		|	|	|	|		|	|	|	|	|	|	|	|	|	|
37	Buda	19 54	|	|	|		|	|	20 54	|	|		|	|	21 54	|	|		|	|	22 54
42	**Schaarbeek/Schaerbeek**	19 58	|	|	|		|	|	20 58	|	|		|	|	21 58	|	|		|	|	22 58
48	**Brussel-Bruxelles** Noord/Nord O	20 01	|	**19 50**	**19 50**	**20 06**			21 01	|	|		|		22 01	|	|		|		23 01
	Congr. O	|	|	|	|		**20 21**	**20 38**	|	|		**21 21**	**21 38**	|	|	|		**22 21**	**22 38**	|
	Centr. O	20 07	**19 56**	**19 56**	**20 11**		**20 26**	**20 42**	21 07	**20 56**	**20 56**		**21 26**	**21 42**	22 07	**21 56**	**21 56**		**22 26**	**22 42**	23 07
	Kap./Chap. O	|	|	|	|		|	|	|	|		|	|	|	|	|		|	|	|
	Zuid/Midi O	20 12	1 20 00	1 20 00	1 20 15		20 30	2 20 46	21 12	1 21 00	1 21 00		21 30	2 21 46	22 12	1 22 00	1 22 00		22 30	3 22 46	23 12
124	*Braine-l'Alleud* O	*20 31*	**20 26**	*20 31*	**20 31**		Ⓐ*21 04*	Ⓒ*21 26*	*21 31*	**21 26**	*21 31*		Ⓐ*22 04*	Ⓒ*22 26*	*22 31*	**22 26**	*22 31*		Ⓐ*23 04*	Ⓒ*23 26*	Ⓒ*23 31*
124	*Nivelles* O	*20 40*	**20 37**	*20 22*	**20 40**		Ⓐ*21 17*	Ⓐ*21 22*	*21 40*	**21 37**	*21 22*		Ⓐ*22 17*	Ⓐ*22 22*	*22 40*	**22 37**	**22 22**		Ⓐ*23 17*	Ⓒ*23 37*	Ⓒ*23 40*
124	*Luttre* O	*20 50*	*20 50*	*20 50*	**20 50**				*21 50*	*21 50*	*21 50*				*22 50*	*22 50*	*22 50*				Ⓒ*23 50*
124	*Charleroi-Sud* O	*21 04*	*21 04*	**20 42**	**21 04**			Ⓐ*21 42*	*22 04*	*22 04*	**21 42**			Ⓐ*22 42*	*23 04*	*23 04*	**22 42**				Ⓒ *0 04*
94	*Ath* O		*20 37*	*20 37*			*21 28*	**21 28**		*21 37*	*21 37*		*22 28*	**22 28**		*22 37*	*22 37*		*23 28*	**23 28**	
123	*Geraardsbergen* O						*21 29*	**21 29**					*22 29*	**22 29**					*23 29*	**23 29**	
96	*Mons* O	*20 57*	*20 57*	*20 57*	*20 57*		*21 30*	*21 30*					*22 30*	*22 30*						*23 42*	

tab km			IC K 944 ©	IC K 944 Ⓐ	IC A 2470	L 6346	IC K 945	L 6347	INT 288
10	*Amsterdam-C.S.*				**20 25**	*20 25*		*21 25*	**22 15**
10	*Schiphol*				**20 43**	*20 43*		*21 43*	
10	*Leiden*				**21 00**	*21 00*		*22 00*	
10	*Den Haag-H.S.*				**21 12**	*21 12*		*22 12*	**23 07**
10	*Rotterdam-C.S.*				**21 31**	*21 31*		*22 31*	**23 34**
10	*Dordrecht*				**21 48**	*21 48*		*22 48*	
12	*Roosendaal*				**22 14**	*22 14*		*23 14*	**0 25**
0	**Antwerpen-Centraal**		**22 19**	**22 19**	**22 49**	23 03	**23 19**	0 03	
3	**Berchem**		**22 23**	**22 23**	**22 53**	23 07	**23 23**	0 07	**0 54**
5	Mortsel-Deurnesteenweg					23 10		0 10	
6	Mortsel-Oude-God					23 12		0 12	
8	Hove					23 14		0 14	
10	Kontich					23 17		0 18	
15	Duffel					23 21		0 22	
18	Sint-Katelijne-Waver					23 24		0 25	
22	**Mechelen-Nekkerspoel**					23 29		0 30	
24	**Mechelen**	O	**22 35**	**22 35**	**23 05**	23 31	**23 35**	0 32	
24	**Mechelen**		**22 36**	**22 36**	**23 06**	23 38	**23 36**	0 33	
29	Weerde					23 43		0 37	
31	Eppegem					23 47		0 40	
35	**Vilvoorde**					23 51		0 44	
	Machelen					|		|	
37	Buda					23 54		0 48	
42	**Schaarbeek/Schaerbeek**					23 58		0 52	
48	**Brussel-Bruxelles** **Noord/Nord**	O	**22 50**	**22 50**	**23 21**	0 01	**23 50**	0 56	**1 25**
	Congr.	O	|	|	|	|	|	|	
	Centr.	O	**22 56**	**22 56**	**23 26**	0 07	**23 56**	1 01	
	Kap./Chap.	O	|	|	|	|	|	|	
	Zuid/Midi	O	1 **23 00**	**23 00**	**23 30**	0 12	**24 00**	1 04	4 **1 34**
124	*Braine-l'Alleud*	O	**23 26**		Ⓐ *0 12*				
124	*Nivelles*	O	**23 37**		Ⓐ *0 25*				
124	*Luttre*	O	*23 50*		Ⓐ *0 36*				
124	*Charleroi-Sud*	O	*0 04*		Ⓐ *0 53*				
94	*Ath*	O	*23 38*	*23 38*					
123	*Geraardsbergen*	O							
96	*Mons*	O							**2 24**

1 Zie verder tabel 124.
2 Zie verder tabellen 96, 94, 123, 91.
3 Zie verder tabellen 96, 94, 123.
4 Zie verder tabel 96.

1 Voir tableau 124.
2 Voir tableaux 96, 94, 123, 91.
3 Voir tableaux 96, 94, 123.
4 Voir tableau 96.

BRUSSEL
(Heizelvlakte)

Mini Europe, Imax,
Atomium-Biogenium, Oceade.

Ⓑ -DAGTRIPS

Een Ⓑ-Dagtrip = **1 all-inn-reis**

Een Ⓑ-Dagtrip = **2 x vermindering**

1 x op de treinreis (heen en terug)

1 x op de toegangsprijs

Ⓑ EXCURSIONS

Une Ⓑ Excursion = **1 forfait**

Une Ⓑ Excursion = **2 réductions**

1 sur le prix « train » (aller et retour)

1 sur le prix d'entrée

trein

+ fiets



61
verhuurstations !

136
inleveringstations !

Prijs per dag : 130 F

26

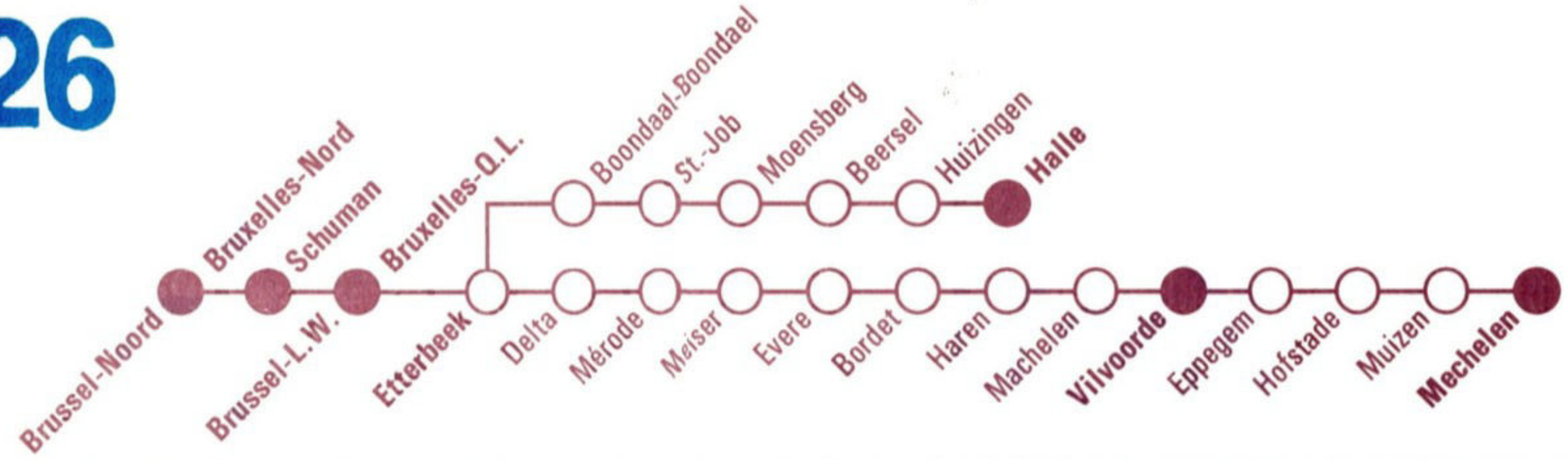

tab / km		L 6728 Ⓐ	L 6729 Ⓐ	L 6730 Ⓐ	L 6731 Ⓐ	L 6732 Ⓐ	L 6733 Ⓐ	L 6734 Ⓐ	L 6735 Ⓐ	L 6736 Ⓐ	L 6737 Ⓐ	P 4717 Ⓐ 1	P 4330 Ⓐ 3	P 4129 Ⓐ	L 6738 Ⓐ	P 4103 Ⓐ	P 4716 Ⓐ 5	P 4210 Ⓐ	L 6739 Ⓐ	L 6740 Ⓐ	L 6741 Ⓐ
50a	*Gent-Sint-Pieters*				*8 48*	*9 48*	*10 48*	*11 48*	*12 48*	*13 48*	*14 48*							*16 15*			*18 48*
25	*Antwerpen-Centraal*				*8 49*	*9 49*	*10 49*	*11 49*	*12 49*	*13 49*	*14 49*							*16 29*			*18 49*
0	**Brussel-Bruxelles** Noord/Nord				9 35	10 35	11 35	12 35	13 35	14 35	15 35							17 11			19 35
10	**Brussel-Bruxelles** Schuman	6 43	7 44	8 43	9 43	10 43	11 43	12 43	13 43	14 43	15 43	15 53	16 07		16 43		17 12	17 19	17 43	18 43	19 43
10	**Brussel-Bruxelles** L.W./Q.L. ○	6 45	7 46	8 45	9 45	10 45	11 45	12 45	13 45	14 45	15 45	15 55	16 09		16 45		17 14	17 21	17 45	18 45	19 45
161	*Brussel-Bruxelles Zuid/Midi*	*6 22*	*7 22*	*8 22*	*9 22*	*10 22*	*11 22*	*12 22*	*13 22*	*14 22*	*15 22*	*15 22*	*15 44*	*15 44*	*16 22*	*16 35*	*16 51*	17 02	*17 22*	*18 22*	*19 22*
161	*Brussel-Bruxelles Centr.*	*6 26*	*7 26*	*8 26*	*9 26*	*10 26*	*11 26*	*12 26*	*13 26*	*14 26*	*15 26*	*15 26*	*15 48*	*15 48*	*16 26*	*16 39*	*16 55*	17 06	*17 26*	*18 26*	*19 26*
161	*Namur*	*6 00*	*7 00*	*8 00*	*9 00*	*10 00*	*11 00*	*12 00*	*13 00*	*14 00*	*15 00*	*15 00*	*15 24*	*15 24*	*16 00*	*16 00*	*16 24*	*16 24*	*17 00*	*18 00*	*19 00*
161	*Ottignies*	*6 23*	*7 23*	*8 23*	*9 23*	*10 23*	*11 23*	*12 23*	*13 23*	*14 23*	*15 23*	*15 23*	*15 46*	*15 46*	*16 23*	*16 25*	*16 46*	*16 46*	*17 23*	*18 23*	*19 23*
0	**Bru. L.W./Q.L.**	6 47	7 47	8 47	9 47	10 47	11 47	12 47	13 47	14 47	15 47	15 56	16 10	16 13	16 47	16 58	17 15	17 22	17 47	18 47	19 47
2	**Etterbeek**	6 51	7 52	8 52	9 52	10 52	11 52	12 52	13 52	14 52	15 52	16 00	16 14	16 17	16 52	17 02	17 21	17 27	17 52	18 52	19 52
5	Boondaal/Boondael	6 55	7 56	8 56	9 56	10 56	11 56	12 56	13 56	14 56	15 56	16 04		16 21	16 56	17 06	17 25		17 56	18 56	19 56
8	Sint-Job/Saint-Job	6 58	7 59	8 59	9 59	10 59	11 59	12 59	13 59	14 59	15 59	2 16 07		16 24	16 59	2 17 09	6 17 28		17 59	18 59	19 59
11	Moensberg	7 01	8 02	9 02	10 02	11 02	12 02	13 02	14 02	15 02	16 02			16 27	17 02				18 02	19 02	20 02
13	Beersel	7 04	8 05	9 05	10 05	11 05	12 05	13 05	14 05	15 05	16 05			16 30	17 05				18 05	19 05	20 05
16	Huizingen	7 07	8 08	9 08	10 08	11 08	12 08	13 08	14 08	15 08	16 08			16 33	17 08				18 08	19 08	20 08
19	**Halle** ○	7 11	8 12	9 12	10 12	11 12	12 12	13 12	14 12	15 12	16 12			16 37	17 12				18 12	19 12	20 12

tab / km		L 6353 Ⓐ	L 6354 Ⓐ	L 6355 Ⓐ	L 6356 Ⓐ	L 6357 Ⓐ	L 6358 Ⓐ	L 6359 Ⓐ	L 6360 Ⓐ	L 6361 Ⓐ	L 6362 Ⓐ	L 6363 Ⓐ	L 6364 Ⓐ	L 6365 Ⓐ	L 6366 Ⓐ
0	**Etterbeek**	6 56	7 56	8 56	9 56	10 56	11 56	12 56	13 56	14 56	15 56	16 56	17 56	18 56	19 56
2	Delta	6 59	7 59	8 59	9 59	10 59	11 59	12 59	13 59	14 59	15 59	16 59	17 59	18 59	19 59
4	Mérode	7 01	8 01	9 01	10 01	11 01	12 01	13 01	14 01	15 01	16 01	17 01	18 01	19 01	20 01
6	Meiser	7 04	8 04	9 04	10 04	11 04	12 04	13 04	14 04	15 04	16 04	17 04	18 04	19 04	20 04
7	Evere	7 07	8 07	9 07	10 07	11 07	12 07	13 07	14 07	15 07	16 07	17 07	18 07	19 07	20 07
8	Bordet	7 09	8 09	9 09	10 09	11 09	12 09	13 09	14 09	15 09	16 09	17 09	18 09	19 09	20 09
10	Haren	7 11	8 11	9 11	10 11	11 11	12 11	13 11	14 11	15 11	16 11	17 11	18 11	19 11	20 11
12	Machelen	7 14	8 14	9 14	10 14	11 14	12 14	13 14	14 14	15 14	16 14	17 14	18 14	19 14	20 14
14	**Vilvoorde**	7 18	8 18	9 18	10 18	11 24	12 18	13 18	14 18	15 18	16 18	17 18	18 18	19 18	20 18
18	Eppegem	7 22	8 22	9 22	10 22	11 28	12 22	13 22	14 22	15 22	16 22	17 22	18 22	19 22	20 22
22	Hofstade	7 26	8 26	9 26	10 26	11 33	12 26	13 26	14 26	15 26	16 26	17 26	18 26	19 26	20 26
26	Muizen	7 30	8 30	9 30	10 30	11 37	12 30	13 30	14 30	15 30	16 30	17 30	18 30	19 30	20 30
30	**Mechelen** ○	7 35	8 35	9 35	10 35	11 41	12 35	13 35	14 35	15 35	16 35	17 35	18 35	19 35	20 35
25	*Antwerpen-Centraal* ○	*8 09*	*9 09*	*10 09*	*11 09*	*12 13*	*13 09*	*14 09*	*15 09*	*16 09*	*17 09*	*18 09*	18 12	*19 09*	*20 09*	*21 09*

4 = 16 14 | 16 18

7 = 17 27 | 17 41 | 17 49

tab km			L 6742 Ⓐ						
50a	*Gent-Sint-Pieters*		*19 48*						
25	*Antwerpen-Centraal*		*19 49*						
0	**Brussel-Noord/Nord**		20 35						
10	**Bruxelles-Schuman**		20 43						
10	**Bruxelles-L.W./Q.L.**	O	20 45						
161	*Brussel-Zuid/Midi*		*20 22*						
161	*Bruxelles-Centr.*		*20 26*						
161	*Namur*		*20 00*						
161	*Ottignies*		*20 23*						
0	**Bru. L.W./Q.L.**		20 47						
2	**Etterbeek**		20 52						
5	Boondaal/Boondael		20 56						
8	Sint-Job/Saint-Job		20 59						
11	Moensberg		21 02						
13	Beersel		21 05						
16	Huizingen		21 08						
19	**Halle**	O	21 12						

tab km									
0	**Etterbeek**								
2	Delta								
4	Mérode								
6	Meiser								
7	Evere								
8	Bordet								
10	Haren								
12	Machelen								
14	**Vilvoorde**								
18	Eppegem								
22	Hofstade								
26	Muizen								
30	**Mechelen**	O							
25	*Antwerpen-Centraal*	O							

1 Schaarbeek 15 45.
2 Zie verder tabel 124.
3 Schaarbeek 15 59.
4 Zie verder tabellen 36, 35.
5 Schaarbeek 17 04.
6 Zie verder tabellen 124, 130.
7 Zie verder tabel 25.

1 Schaerbeek 15 45.
2 Voir tableau 124.
3 Schaerbeek 15 59.
4 Voir tableaux 36, 35.
5 Schaerbeek 17 04.
6 Voir tableaux 124, 130.
7 Voir tableau 25.

B
BRUSSEL
(Heizelvlakte)
Mini Europe, Imax,
Atomium-Biogenium, Oceade.

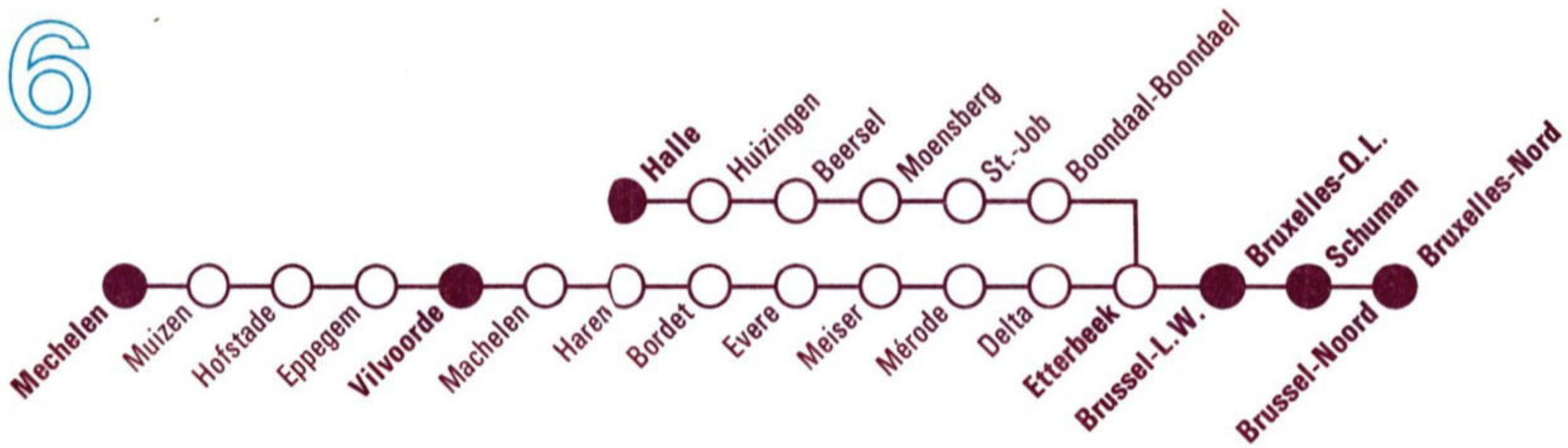

tab km		L 6378 Ⓐ	P 3330 Ⓐ	L 6379 Ⓐ	P 3210 Ⓐ	L 6380 Ⓐ	L 6381 Ⓐ	L 6382 Ⓐ	L 6383 Ⓐ	L 6384 Ⓐ	L 6385 Ⓐ	L 6386 Ⓐ	L 6387 Ⓐ	L 6388 Ⓐ	L 6389 Ⓐ	L 6390 Ⓐ
25	*Antwerpen-Centraal*	*533*		*633*	745	*733*	*833*	*933*	*1029*	*1133*	*1233*	*1333*	*1433*	*1533*	*1633*	*1733*
0	**Mechelen**	607		707	805	807	907	1007	1101	1207	1307	1407	1507	1607	1707	1807
4	Muizen	611		711	|	811	911	1011	1105	1211	1311	1411	1511	1611	1711	1811
7	Hofstade	615		715	|	815	915	1015	1109	1215	1315	1415	1515	1615	1715	1815
12	Eppegem	619		719	|	819	919	1019	1113	1219	1319	1419	1519	1619	1719	1819
16	**Vilvoorde**	624		724	812	824	924	1024	1124	1224	1324	1424	1524	1624	1724	1824
18	Machelen	628		728	|	828	928	1028	1128	1228	1328	1428	1528	1628	1728	1828
20	Haren	631	|	731	|	831	931	1031	1131	1231	1331	1431	1531	1631	1731	1831
22	Bordet	633	|	733	|	833	933	1033	1133	1233	1333	1433	1533	1633	1733	1833
23	Evere	635	|	735	|	835	935	1035	1135	1235	1335	1435	1535	1635	1735	1835
24	Meiser	638	|	738	|	838	938	1038	1138	1238	1338	1438	1538	1638	1738	1838
26	Mérode	640	724	740	|	840	940	1040	1140	1240	1340	1440	1540	1640	1740	1840
28	Delta	643	|	743	|	843	943	1043	1143	1243	1343	1443	1543	1643	1743	1843
30	**Etterbeek** O	646	729	746	825	846	946	1046	1146	1246	1346	1446	1546	1646	1746	1846

tab km		L 6703 Ⓐ	P 3727 Ⓐ		P 3726 Ⓐ 2	L 6704 Ⓐ	P 3142 Ⓐ	P 3103 Ⓐ		P 3728 Ⓐ	L 6705 Ⓐ	L 6706 Ⓐ	L 6707 Ⓐ	L 6708 Ⓐ	L 6709 Ⓐ	L 6710 Ⓐ	L 6711 Ⓐ	L 6712 Ⓐ	L 6713 Ⓐ	L 6714 Ⓐ	L 6715 Ⓐ
0	**Halle**	630				730	749				830	930	1030	1130	1230	1330	1430	1530	1630	1730	1830
3	Huizingen	634				734	754				834	934	1034	1134	1234	1334	1434	1534	1634	1734	1834
6	Beersel	637				737	758				837	937	1037	1137	1237	1337	1437	1537	1637	1737	1837
8	Moensberg	640				740	800				840	940	1040	1140	1240	1340	1440	1540	1640	1740	1840
11	Sint-Job/Saint-Job	643	711		734	743	804	809		833	843	943	1043	1143	1243	1343	1443	1543	1643	1743	1843
14	Boondaal/Boondael	646	714		737	746	807	812		836	846	946	1046	1146	1246	1346	1446	1546	1646	1746	1846
17	**Etterbeek**	652	719	730	742	752	813	817	826	842	852	952	1052	1152	1252	1352	1452	1552	1652	1752	1852
19	**Bru. L.W./Q.L.** O	655	722	733	746	755	817	820	829	845	855	955	1055	1155	1255	1355	1455	1555	1655	1755	1855
161	*Ottignies* O	*719*	*755*	*755*	*819*	*819*	*852*	*855*	*855*	*913*	*919*	*1019*	*1119*	*1219*	*1319*	*1419*	*1519*	*1619*	*1719*	*1819*	*1919*
161	*Namur* O	*742*	*806*	*818*	*842*	*842*	*918*	*918*	*918*	*942*	*942*	*1042*	*1142*	*1242*	*1342*	*1442*	*1542*	*1642*	*1742*	*1842*	*1942*
161	*Brussel-Bruxelles* { *Centr.* O	*716*	*748*	*754*	*807*	*816*	836	*844*	844	*907*	*916*	*1016*	*1116*	*1216*	*1316*	*1416*	*1516*	*1616*	*1716*	*1816*	*1916*
161	*Bruxelles* { *Zuid/Midi* O	*721*	*752*	*758*	*811*	*820*	841	*848*	848	*911*	*920*	*1020*	*1120*	*1220*	*1320*	*1420*	*1520*	*1620*	*1720*	*1820*	*1920*
0	**Brussel-Bruxelles** { **L.W./Q.L.**	657	723	735	747	757	819	822	830	846	857	957	1057	1157	1257	1357	1457	1557	1657	1757	1857
0	**Schuman** O	659	1 725	1 737	749	759	821	824	832	1 848	859	959	1059	1159	1259	1359	1459	1559	1659	1759	1859
10	**Noord/Nord** O						3 832		3 840		907	1007	1107	1207	1307	1407	1507				1907
25	*Antwerpen-Centraal* O						*913*		*923*		*949*	*1049*	*1149*	*1249*	*1349*	*1449*	*1549*				*1949*
50a	*Gent-Sint-Pieters* O						*927*		*927*		*954*	*1054*	*1154*	*1254*	*1354*	*1454*	*1554*				*1954*

tab km			L 6391 Ⓐ
25	*Antwerpen-Centraal*		*18 33*
0	**Mechelen**		19 07
4	Muizen		19 11
7	Hofstade		19 15
12	Eppegem		19 19
16	**Vilvoorde**		19 24
18	Machelen		19 28
20	Haren		19 31
22	Bordet		19 33
23	Evere		19 35
24	Meiser		19 38
26	Mérode		19 40
28	Delta		19 43
30	**Etterbeek**	O	19 46
tab km			L 6716 Ⓐ
0	**Halle**		19 30
3	Huizingen		19 34
6	Beersel		19 37
8	Moensberg		19 40
11	Sint-Job/Saint-Job		19 43
14	Boondaal/Boondael		19 46
17	**Etterbeek**		19 52
19	**Bru. L.W./Q.L.**	O	19 55
161	*Ottignies*	O	*20 19*
161	*Namur*	O	*20 42*
161	*Brussel- Centr.*	O	*20 16*
161	*Bruxelles Zuid/Midi*	O	*20 20*
0	**Brussel- L.W./Q.L.**		19 57
0	**Bruxelles Schuman**	O	19 59
10	**Noord/Nord**	O	20 07
25	*Antwerpen-Centraal*	O	*20 52*
50a	*Gent-Sint-Pieters*	O	*20 54*

tab km			L 6717 Ⓐ
0	**Halle**		20 30
3	Huizingen		20 34
6	Beersel		20 37
8	Moensberg		20 40
11	Sint-Job/Saint-Job		20 43
14	Boondaal/Boondael		20 46
17	**Etterbeek**		20 52
19	**Bru. L.W./Q.L.**	O	20 55
161	*Ottignies*	O	*21 19*
161	*Namur*	O	*21 42*
161	*Brussel- Centr.*	O	*21 16*
161	*Bruxelles Zuid/Midi*	O	*21 20*
0	**Brussel- L.W./Q.L.**		20 57
0	**Bruxelles Schuman**	O	20 59
10	**Noord/Nord**	O	21 07
25	*Antwerpen-Centraal*	O	*21 49*
50a	*Gent-Sint-Pieters*	O	*21 54*

1 Zie verder tabel 50.
2 Schaarbeek 7 57.
3 Zie verder tabel 161.

1 Voir tableau 50.
2 Schaerbeek 7 57.
3 Voir tableau 161.

BRUXELLES

(Plateau du Heysel)

Mini Europe, Imax,
Atomium-Biogenium, Océade.

B

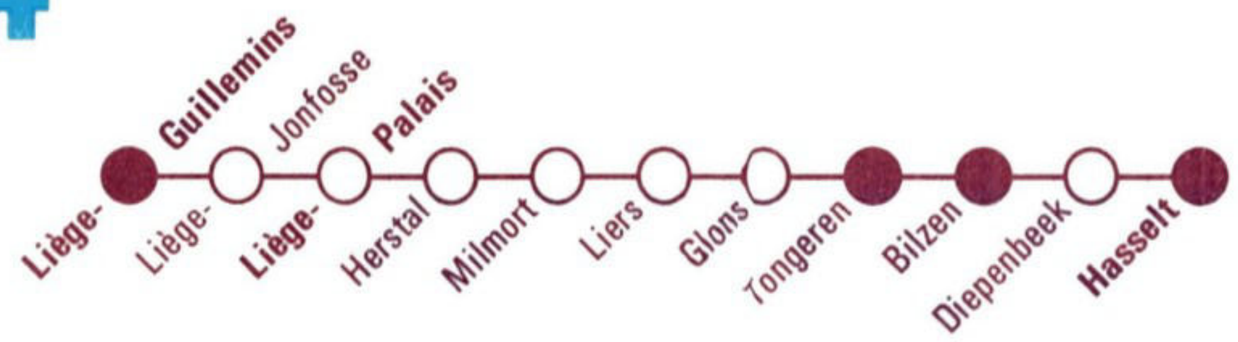

34

tab km		IR c 1604	L 7828	P 3640 Ⓐ	IR c 1605	P 3441 Ⓐ	L 7829 Ⓐ	IR m 2129 Ⓐ	IC J 878	IR c 1606	L 7229 Ⓐ	P 3430 Ⓐ	L 7830	IR m 2130 Ⓐ	P 3442 Ⓐ	IC J 879 Ⓐ	P 3498 Ⓐ	IR c 1607	P 3641 Ⓐ	P 3431 Ⓐ ▲	IR p 2254 Ⓐ
36	*Bruxelles-Brussel Midi/Zuid*								Ⓐ 5 18	5 48	5 48				6 18	6 18	6 48	6 48	6 48	6 48	
36	*Bruxelles-Brussel Centr.*								Ⓐ 5 22	5 52	5 52				6 22	6 22	6 52	6 52	6 52	6 52	
36	*Bruxelles-Brussel Nord/Noord*								Ⓐ 5 29	5 57	5 57				6 29	6 29	6 57	6 57	6 57	6 57	
36	*Leuven*								Ⓐ 5 47	6 17	6 17				6 47	6 47	7 17	7 17	7 17	7 17	
0	**Liège-Guillemins**		5 35	5 41	**6 06**	6 34	6 38	**6 41**	**6 55**	**7 06**	7 15	7 24	7 38	**7 41**	7 47	**7 55**	8 03	**8 06**	8 09	8 12	**8 36**
1	Liège-Jonfosse		5 38	5 45	**6 10**	6 38	6 41	**6 45**	**6 59**	**7 10**	7 19	7 28	7 41	**7 45**	7 51	**7 59**	8 07	**8 10**	8 13	8 16	**8 39**
3	**Liège-Palais**		5 40	5 48	**6 13**	6 41	6 43	**6 48**	**7 02**	**7 13**	7 22	7 31	7 43	**7 48**	7 54	**8 02**	8 10	**8 13**	8 16	8 19	**8 42**
7	Herstal			5 52	**6 17**	6 45		**6 52**	**7 06**	**7 17**	7 26	7 35		**7 52**	7 58	**8 06**	8 14	**8 17**	8 20	8 23	**8 46**
11	Milmort				**6 22**			**6 58**		**7 22**				**7 58**				**8 22**			
14	Liers				**6 25**			**7 01**		**7 25**				**8 01**				**8 25**			
21	Glons				**6 32**					**7 32**								**8 32**			
27	Tongeren	O			**6 37**					**7 37**								**8 37**			
27	Tongeren		**5 40**		**6 40**					**7 40**								**8 40**			
37	Bilzen		**5 48**		**6 48**					**7 48**								**8 48**			
45	Diepenbeek		**5 55**		**6 55**					**7 55**								**8 55**			
53	**Hasselt**	O	1 **6 01**		1 **7 01**					1 **8 01**								1 **9 01**			
35	*Diest*	O	**6 24**		**7 25**					**8 26**								**9 26**			
35	*Aarschot*	O	**6 38**		**7 38**					**8 38**								**9 38**			
16	*Lier*	O	**7 02**		**8 02**					**9 02**								**10 02**			
16	*Berchem*	O	**7 13**		**8 13**					**9 13**								**10 13**			
16	*Antwerpen-Centraal*	O	**7 18**		**8 18**					**9 18**								**10 18**			
36	*Leuven*	O	*6 55*		*7 55*					*8 55*								*9 55*			
36	*Bruxelles-Brussel Nord/Noord*	O	*7 13*		*8 13*					*9 13*								*10 13*			
36	*Bruxelles-Brussel Centr.*	O	*7 20*		*8 20*					*9 20*								*10 20*			
36	*Bruxelles-Brussel Midi/Zuid*	O	*7 24*		*8 24*					*9 24*								*10 24*			

B LUIK
Het aquarium « Dubuisson »
en het Zoölogisch Museum.

tab km		L 7831 Ⓐ	IR m 2131	IC J 880	IR c 1608	L 7832	IR m 2132	IC J 881 Ⓐ	IR c 1609	L 7833 Ⓐ	IR m 2133	IC J 882	IR c 1610	L 7834	IR m 2134	IC J 883 Ⓐ	IR c 1611	L 7835 Ⓐ	IR m 2135	IC J 884	IR c 1612
36	*Bruxelles-Brussel Midi/Zuid*			*7 18*	*7 48*			*8 18*	*8 48*			*9 18*	*9 48*			*10 18*	*10 48*			*11 18*	*11 48*
36	*Bruxelles-Brussel Centr.*			*7 22*	*7 52*			*8 22*	*8 52*			*9 22*	*9 52*			*10 22*	*10 52*			*11 22*	*11 52*
36	*Bruxelles-Brussel Nord/Noord*			*7 29*	*7 57*			*8 29*	*8 57*			*9 29*	*9 57*			*10 29*	*10 57*			*11 29*	*11 57*
36	*Leuven*			*7 47*	*8 17*			*8 47*	*9 17*			*9 47*	*10 17*			*10 47*	*11 17*			*11 47*	*12 17*
0	**Liège-Guillemins**	8 38	**8 41**	**8 55**	**9 06**	9 38	**9 41**	**9 55**	**10 06**	10 38	**10 41**	**10 55**	**11 06**	11 38	**11 41**	**11 55**	**12 06**	12 38	**12 41**	**12 55**	**13 06**
1	Liège-Jonfosse	8 41	**8 45**	**8 59**	**9 10**	9 41	**9 45**	**9 59**	**10 10**	10 41	**10 45**	**10 59**	**11 10**	11 41	**11 45**	**11 59**	**12 10**	12 41	**12 45**	**12 59**	**13 10**
3	**Liège-Palais**	8 43	**8 48**	**9 02**	**9 13**	9 43	**9 48**	**10 02**	**10 13**	10 43	**10 48**	**11 02**	**11 13**	11 43	**11 48**	**12 02**	**12 13**	12 43	**12 48**	**13 02**	**13 13**
7	Herstal		**8 52**	**9 06**	**9 17**		**9 52**	**10 06**	**10 17**		**10 52**	**11 06**	**11 17**		**11 52**	**12 06**	**12 17**		**12 52**	**13 06**	**13 17**
11	Milmort		**8 58**		**9 22**		**9 58**		**10 22**		**10 58**		**11 22**		**11 58**		**12 22**		**12 58**		**13 22**
14	Liers		**9 01**		**9 25**		**10 01**		**10 25**		**11 01**		**11 25**		**12 01**		**12 25**		**13 01**		**13 25**
21	Glons				**9 32**				**10 32**				**11 32**				**12 32**				**13 32**
27	Tongeren O				**9 37**				**10 37**				**11 37**				**12 37**				**13 37**
27	Tongeren				**9 40**				**10 40**				**11 40**				**12 40**				**13 40**
37	Bilzen				**9 48**				**10 48**				**11 48**				**12 48**				**13 48**
45	Diepenbeek				**9 55**				**10 55**				**11 55**				**12 55**				**13 55**
53	**Hasselt** O				**1 10 01**				**1 11 01**				**1 12 01**				**1 13 01**				**1 14 01**
35	*Diest* O				**10 26**				**11 26**				**12 26**				**13 26**				**14 26**
35	*Aarschot* O				**10 38**				**11 38**				**12 38**				**13 38**				**14 38**
16	*Lier* O				**11 02**				**12 02**				**13 02**				**14 02**				**15 02**
16	*Berchem* O				**11 13**				**12 13**				**13 13**				**14 13**				**15 13**
16	*Antwerpen-Centraal* O				**11 18**				**12 18**				**13 18**				**14 18**				**15 18**
36	*Leuven* O				*10 55*				*11 55*				*12 55*				*13 55*				*14 55*
36	*Bruxelles-Brussel Nord/Noord* O				*11 13*				*12 13*				*13 13*				*14 13*				*15 13*
36	*Bruxelles-Brussel Centr.* O				*11 20*				*12 20*				*13 20*				*14 20*				*15 20*
36	*Bruxelles-Brussel Midi/Zuid* O				*11 24*				*12 24*				*13 24*				*14 24*				*15 24*

1 Zie verder tabellen 35, 16, 15.

1 Voir tableaux 35, 16, 15.

B ANVERS... vu sous un autre angle !

34

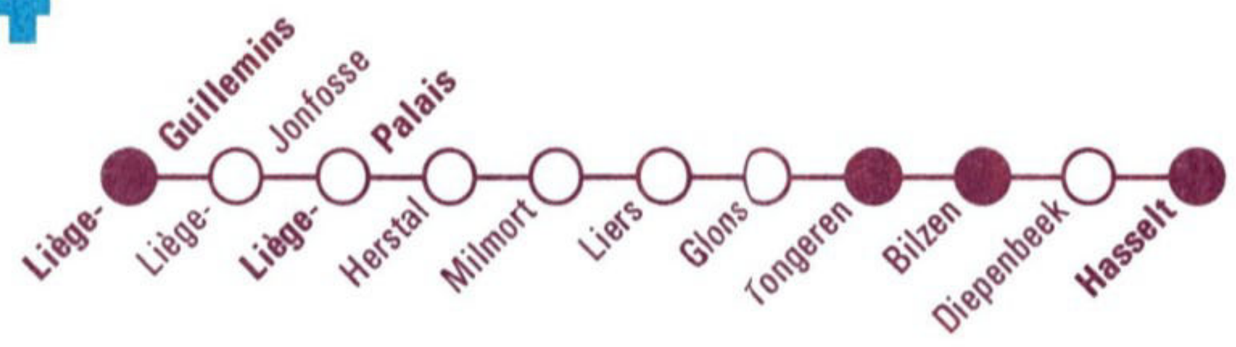

tab km		L 7836	IR m 2136	IC J 885 Ⓐ	IR c 1613	L 7837 Ⓐ	IR m 2137	IC J 886	IR c 1614	P 4321 ⑤ ●	L 7838	IR m 2138	IC J 887 Ⓐ	IR c 1615	L 7839 Ⓐ	IR m 2139	IC J 888	IR c 1616	P 4421 Ⓐ ▲	L 7840	IR m 2140
36	Bruxelles-Brussel Midi/Zuid			*12 18*	*12 48*			*13 18*	*13 48*				*14 18*	*14 48*			*15 18*	*15 48*	*15 48*	Ⓐ*16 10*	Ⓐ*16 10*
36	Bruxelles-Brussel Centr.			*12 22*	*12 52*			*13 22*	*13 52*				*14 22*	*14 52*			*15 22*	*15 52*	*15 52*	Ⓐ*16 14*	Ⓐ*16 14*
36	Bruxelles-Brussel Nord/Noord			*12 29*	*12 57*			*13 29*	*13 57*				*14 29*	*14 57*			*15 29*	*15 57*	*15 57*	Ⓐ*16 19*	Ⓐ*16 19*
36	*Leuven*			*12 47*	*13 17*			*13 47*	*14 17*				*14 47*	*15 17*			*15 47*	*16 17*	*16 17*		
0	**Liège-Guillemins**	13 38	**13 41**	**13 55**	**14 06**	14 38	**14 41**	**14 55**	**15 06**		15 38	**15 41**	**15 55**	**16 06**	16 38	**16 41**	**16 55**	**17 06**	17 10	17 38	**17 41**
1	Liège-Jonfosse	13 41	**13 45**	**13 59**	**14 10**	14 41	**14 45**	**14 59**	**15 10**		15 41	**15 45**	**15 59**	**16 10**	16 41	**16 45**	**16 59**	**17 10**	17 14	17 41	**17 45**
3	**Liège-Palais**	13 43	**13 48**	**14 02**	**14 13**	14 43	**14 48**	**15 02**	**15 13**		15 43	**15 48**	**16 02**	**16 13**	16 43	**16 48**	**17 02**	**17 13**	17 17	17 43	**17 48**
7	Herstal		**13 52**	**14 06**	**14 17**		**14 52**	**15 06**	**15 17**			**15 52**	**16 06**	**16 17**		**16 52**	**17 06**	**17 17**	17 22		**17 52**
11	Milmort		**13 58**		**14 22**		**14 58**		**15 22**			**15 58**		**16 22**		**16 58**		**17 22**	17 28		**17 58**
14	Liers		**14 01**		**14 25**		**15 01**		**15 25**			**16 01**		**16 25**		**17 01**		**17 25**	17 32		**18 01**
21	Glons				**14 32**				**15 32**					**16 32**				**17 32**			
27	Tongeren ○				**14 37**				**15 37**					**16 37**				**17 37**			
27	Tongeren				**14 40**				**15 40**	16 33				**16 40**				**17 40**			
37	Bilzen				**14 48**				**15 48**	16 42				**16 48**				**17 48**			
45	Diepenbeek				**14 55**				**15 55**	16 49				**16 55**				**17 55**			
53	**Hasselt** ○				**1 15 01**				**1 16 01**	**2** 16 57				**1 17 01**				**1 18 01**			
35	*Diest* ○				**15 26**				**16 26**	*17 26*				**17 26**				**18 26**			
35	*Aarschot* ○				**15 38**				**16 38**	*17 38*				**17 38**				**18 38**			
16	*Lier* ○				**16 02**				**17 02**	*18 02*				**18 02**				**19 02**			
16	*Berchem* ○				**16 13**				**17 13**	*18 13*				**18 13**				**19 13**			
16	*Antwerpen-Centraal* ○				**16 18**				**17 18**	*18 18*				**18 18**				**19 18**			
36	*Leuven* ○				*15 55*				*16 55*	*17 55*				*17 55*				*18 55*			
36	Bruxelles-Brussel Nord/Noord ○				*16 13*				*17 13*	*18 13*				*18 13*				*19 13*			
36	Bruxelles-Brussel Centr. ○				*16 20*				*17 20*	*18 20*				*18 20*				*19 20*			
36	Bruxelles-Brussel Midi/Zuid ○				*16 24*				*17 24*	*18 24*				*18 24*				*19 24*			

Golden Railpass. L'entrain n'a pas d'âge.

tab km		IC J 889 Ⓐ	IR c 1617	P 4440 Ⓐ	L 7841 Ⓐ	IR m 2141	IC J 890	IR c 1618	L 7842	IR m 2142	IC J 891 Ⓐ	IR c 1619	L 7843 Ⓐ	IR m 2143	IC J 892	IR c 1620	L 7844	IR m 2144	IC J 893 Ⓐ	IR c 1621 Ⓐ	IR m 2145
36	*Bruxelles-Midi/Zuid*	*16 18*	*16 55*	*17 08*	*17 08*	*Ⓐ17 08*	*17 18*	*17 48*	*18 09*		*18 18*	*18 48*			*19 18*	*19 48*			*20 18*	*20 48*	
36	*Bruxelles-Centr.*	*16 22*	*16 52*	*17 12*	*17 12*	*Ⓐ17 12*	*17 22*	*17 52*	*18 13*		*18 22*	*18 52*			*19 22*	*19 52*			*20 22*	*20 52*	
36	*Brussel Noord/Noord*	*16 29*	*17 03*	*17 18*	*17 18*	*Ⓐ17 18*	*17 29*	*17 57*	*18 18*		*18 29*	*18 57*			*19 29*	*19 57*			*20 29*	*20 57*	
36	*Leuven*	*16 47*	*17 17*				*17 47*	*18 17*			*18 47*	*19 17*			*19 47*	*20 17*			*20 47*	*21 17*	
0	**Liège-Guillemins**	**17 55**	**18 06**	18 26	18 39	**18 42**	**18 55**	**19 06**	19 38	**19 41**	**19 57**	**20 06**	20 38	**20 41**	**20 55**	**21 06**	21 38	**21 41**	**21 55**	**22 06**	**22 41**
1	Liège-Jonfosse	**17 59**	**18 10**	18 30	18 42	**18 46**	**18 59**	**19 10**	19 41	**19 45**	**20 01**	**20 10**	20 41	**20 45**	**20 59**	**21 10**	21 41	**21 45**	**21 59**	**22 10**	**22 45**
3	**Liège-Palais**	**18 02**	**18 13**	18 33	18 44	**18 49**	**19 02**	**19 13**	19 43	**19 48**	**20 04**	**20 13**	20 43	**20 48**	**21 02**	**21 13**	21 43	**21 48**	**22 02**	**22 13**	**22 48**
7	Herstal	**18 06**	**18 17**	18 37		**18 53**	**19 06**	**19 17**		**19 52**	**20 08**	**20 17**		**20 52**	**21 06**	**21 17**		**21 52**	**22 06**	**22 17**	**22 52**
11	Milmort		**18 22**			**18 59**		**19 22**		**19 58**		**20 22**		**20 58**		**21 22**		**21 58**		**22 22**	**22 58**
14	Liers		**18 25**			**19 02**		**19 25**		**20 01**		**20 25**		**21 01**		**21 25**		**22 01**		**22 25**	**23 01**
21	Glons		**18 32**					**19 32**				**20 32**				**21 32**				**22 32**	
27	Tongeren O		**18 37**					**19 37**				**20 37**				**21 37**				**22 37**	
27	Tongeren		**18 40**					**19 40**				**20 40**				**21 40**				**22 40**	
37	Bilzen		**18 48**					**19 48**				**20 48**				**21 48**				**22 48**	
45	Diepenbeek		**18 55**					**19 55**				**20 55**				**21 55**				**22 55**	
53	**Hasselt** O		**1 19 01**					**1 20 01**				**1 21 01**				**1 22 01**				**23 01**	
35	*Diest* O		**19 26**					**20 26**				**21 26**				**22 26**					
35	*Aarschot* O		**19 38**					**20 38**				**21 38**				**22 38**					
16	*Lier* O		**20 02**					**21 02**				**22 02**				**23 02**					
16	*Berchem* O		**20 13**					**21 13**				**22 13**				**23 13**					
16	*Antwerpen-Centraal* O		**20 18**					**21 18**				**22 18**				**23 18**					
36	*Leuven* O		*19 55*					*20 55*				*21 55*				*22 55*					
36	*Bruxelles-Noord/Noord* O		*20 13*					*21 13*				*22 13*				*23 13*					
36	*Bruxelles-Centr.* O		*20 20*					*21 20*				*22 20*				*23 20*					
36	*Brussel Midi/Zuid* O		*20 24*					*21 24*				*22 24*				*23 24*					

1 Zie verder tabellen 35, 16, 15.
2 Zie verder tabel 15.

1 Voir tableaux 35, 16, 15.
2 Voir tableau 15.

Golden Railpass. **Op reislust staat geen leeftijd.**

34

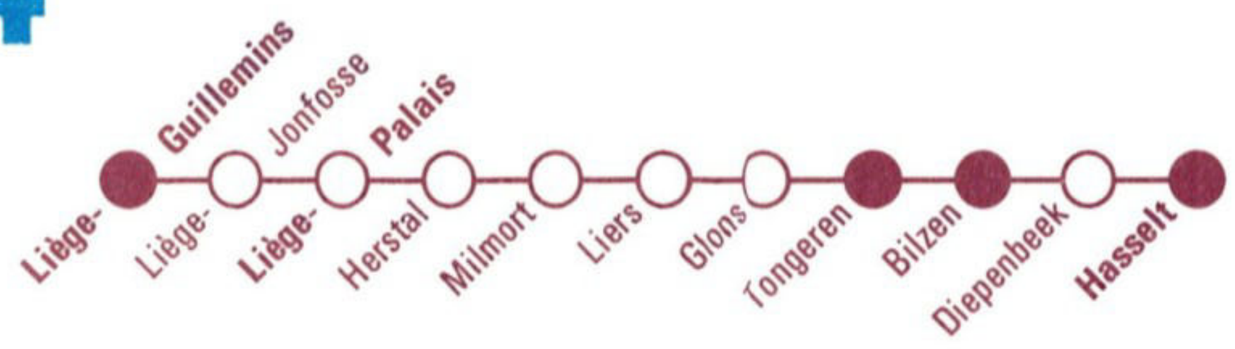

tab km		IC J 894	IC J 895 1	IC J 895 2				
36	*Bruxelles-Brussel Midi/Zuid*	*21 48*						
36	*Bruxelles-Brussel Centr.*	*21 52*						
36	*Bruxelles-Brussel Nord/Noord*	*21 57*						
36	*Leuven*	*22 17*						
0	**Liège-Guillemins**	**23 01**	**0 12**	**0 18**				
1	Liège-Jonfosse	**23 05**	**0 16**	**0 21**				
3	**Liège-Palais**	**23 08**	**0 19**	**0 24**				
7	Herstal	**23 12**	**0 23**	**0 28**				
11	Milmort							
14	Liers							
21	Glons							
27	Tongeren ○							
27	Tongeren							
37	Bilzen							
45	Diepenbeek							
53	**Hasselt** ○							
35	*Diest* ○							
35	*Aarschot* ○							
16	*Lier* ○							
16	*Berchem* ○							
16	*Antwerpen-Centraal* ○							
36	*Leuven* ○							
36	*Bruxelles-Brussel Nord/Noord* ○							
36	*Bruxelles-Brussel Centr.* ○							
36	*Bruxelles-Brussel Midi/Zuid* ○							

1 Rijdt van 27 sept 92 tot 22 mei 93.
2 Rijdt van 31 mei tot 26 sept 92.

1 Circule du 27 sept 92 au 22 mai 93.
2 Circule du 31 mai au 26 sept 92.

BLEGNY... Le complexe touristique.

34

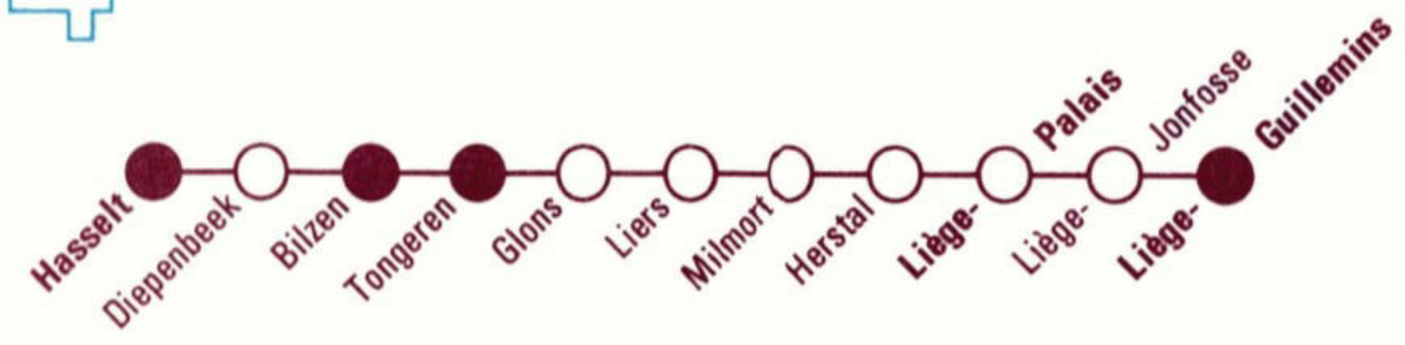

34

tab km		IC J 855 Ⓐ	IR m 2105 Ⓐ	L 7803	IR c 1627	P 3440 Ⓐ	IC J 856 Ⓐ	IR m 2106	L 7804 Ⓐ	P 3421 Ⓐ ▲	IR c 1628 Ⓒ	IR c 1628 Ⓐ	IC J 857 Ⓒ	IC J 857 Ⓐ	IR m 2107	L 7805	IR c 1629	IC J 858 Ⓐ	IR m 2108	L 7806 Ⓐ	IR c 1630
36	*Bruxelles-Brussel Midi/Zuid*											*5 18*					*6 18*				*7 18*
36	*Bruxelles-Brussel Centr.*											*5 22*					*6 22*				*7 22*
36	*Bruxelles-Brussel Nord/Noord*											*5 29*					*6 29*				*7 29*
36	*Leuven*											*5 47*					*6 47*				*7 47*
16	*Antwerpen-Centraal*											**5 24**					**6 24**				**7 24**
16	*Berchem*											**5 29**					**6 29**				**7 29**
16	*Lier*											**5 40**					**6 40**				**7 40**
35	*Aarschot*											**6 04**					**7 04**				**8 04**
35	*Diest*											**6 16**					**7 16**				**8 16**
0	**Hasselt**				**5 41**						**6 41**	**6 41**					**7 41**				**8 41**
8	Diepenbeek				**5 47**						**6 47**	**6 47**					**7 47**				**8 47**
16	Bilzen				**5 54**						**6 54**	**6 54**					**7 54**				**8 54**
26	Tongeren O				**6 02**						**7 02**	**7 02**					**8 02**				**9 02**
26	Tongeren				**6 05**						**7 05**	**7 05**					**8 05**				**9 05**
32	Glons				**6 10**						**7 10**	**7 10**					**8 10**				**9 10**
39	Liers			**5 41**	**6 17**				**6 41**		6 56	**7 17**	**7 17**		**7 27**	**7 41**	**8 17**			**8 41**		**9 17**
42	Milmort			**5 44**	**6 20**				**6 44**		7 00	**7 20**	**7 20**		**7 30**	**7 44**	**8 20**			**8 44**		**9 20**
46	Herstal		**5 36**	**5 50**	**6 25**	6 32	**6 36**	**6 50**		7 06	**7 25**	**7 25**	**7 36**	**7 36**	**7 50**		**8 25**	**8 36**	**8 50**		**9 25**
50	**Liège-Palais**		**5 41**	**5 55**	**6 30**	6 37	**6 41**	**6 55**	6 59	7 11	**7 30**	**7 30**	**7 41**	**7 41**	**7 55**	7 59	**8 30**	**8 41**	**8 55**	8 59	**9 30**
52	Liège-Jonfosse		**5 44**	**5 58**	6 01	6 40	**6 44**	**6 58**	7 01	7 14	**7 33**	**7 33**	**7 44**	**7 44**	**7 58**	8 01	**8 33**	**8 44**	**8 58**	9 01	**9 33**
53	**Liège-Guillemins** O	1 **5 47**	2 **6 01**	3 6 04	**6 36**	4 6 43	1 **6 47**	2 **7 01**	3 7 04	5 7 17	**7 36**	**7 36**	1 **7 47**	1 **7 47**	2 **8 01**	3 8 04	**8 36**	1 **8 47**	2 **9 01**	3 9 04	**9 36**
36	*Leuven* O	*6 55*			*7 24*	*7 55*	*7 55*				*8 24*	*8 24*	*8 55*	*8 55*			*9 24*	*9 55*			*10 24*
36	*Bruxelles-Brussel Nord/Noord* O	*7 13*	*7 21*	Ⓐ *7 21*	*7 45*	*7 55*	*8 13*	Ⓐ *8 23*	*8 23*	*8 23*	*8 45*	*8 45*	*9 13*	*9 13*			*9 45*	*10 13*			*10 45*
36	*Bruxelles-Brussel Centr.* O	*7 20*	*7 26*	Ⓐ *7 26*	*7 51*	*8 20*	*8 20*	Ⓐ *8 28*	*8 28*	*8 28*	*8 51*	*8 51*	*9 20*	*9 20*			*9 51*	*10 20*			*10 51*
36	*Bruxelles-Brussel Midi/Zuid* O	*7 24*	*7 30*	Ⓐ *7 30*	*7 55*	*8 07*	*8 24*	Ⓐ *8 32*	*8 32*	*8 32*	*8 55*	*8 55*	*9 24*	*9 24*			*9 55*	*10 24*			*10 55*

1 Zie verder tabellen 125, 130, 118, 78.
2 Zie verder tabellen 125, 130.
3 Zie verder tabel 37.
4 Zie verder tabel 43.
5 Zie verder tabel 125.

1 Voir tableaux 125, 130, 118, 78.
2 Voir tableaux 125, 130.
3 Voir tableau 37.
4 Voir tableau 43.
5 Voir tableau 125.

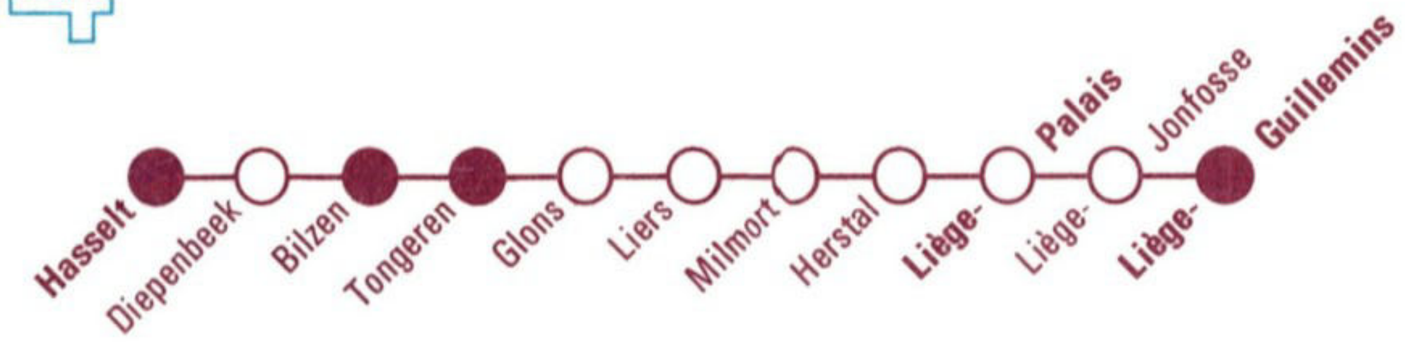

34

tab km			IC J 859	IR m 2109	L 7807	IR c 1631	IC J 860 Ⓐ	IR m 2110	L 7808 Ⓐ	IR c 1632	IC J 861	IR m 2111	L 7809	L 7209 Ⓐ	IR c 1633	P 3443 ③ ●	IC J 862 Ⓐ	IR m 2112	L 7810 Ⓐ	IR c 1634	IC J 863	IR m 2113
36	*Bruxelles-Brussel* Midi/Zuid					*8 18*				*9 18*					*10 18*					*11 18*		
36	*Bruxelles-Brussel* Centr.					*8 22*				*9 22*					*10 22*					*11 22*		
36	*Bruxelles-Brussel* Nord/Noord					*8 29*				*9 29*					*10 29*					*11 29*		
36	*Leuven*					*8 47*				*9 47*					*10 47*					*11 47*		
16	*Antwerpen-Centraal*					**8 24**				**9 24**					**10 24**					**11 24**		
16	*Berchem*					**8 29**				**9 29**					**10 29**					**11 29**		
16	*Lier*					**8 40**				**9 40**					**10 40**					**11 40**		
35	*Aarschot*					**9 04**				**10 04**					**11 04**					**12 04**		
35	*Diest*					**9 16**				**10 16**					**11 16**					**12 16**		
0	**Hasselt**					**9 41**				**10 41**					**11 41**					**12 41**		
8	Diepenbeek					**9 47**				**10 47**					**11 47**					**12 47**		
16	Bilzen					**9 54**				**10 54**					**11 54**					**12 54**		
26	Tongeren	O				**10 02**				**11 02**					**12 02**					**13 02**		
26	Tongeren					**10 05**				**11 05**					**12 05**					**13 05**		
32	Glons					**10 10**				**11 10**					**12 10**					**13 10**		
39	Liers			**9 41**		**10 17**		**10 39**		**11 17**		**11 41**			**12 17**			**12 41**		**13 17**		**13 41**
42	Milmort			**9 44**		**10 20**		**10 42**		**11 20**		**11 44**			**12 20**			**12 44**		**13 20**		**13 44**
46	Herstal		**9 36**	**9 50**		**10 25**	**10 36**	**10 48**		**11 25**	**11 36**	**11 50**		12 04	**12 25**	12 31	**12 36**	**12 50**		**13 25**	**13 36**	**13 50**
50	**Liège-Palais**		**9 41**	**9 55**	9 59	**10 30**	**10 41**	**10 53**	10 57	**11 30**	**11 41**	**11 55**	11 59	12 09	**12 30**	12 36	**12 41**	**12 55**	12 59	**13 30**	**13 41**	**13 55**
52	Liège-Jonfosse		**9 44**	**9 58**	10 01	**10 33**	**10 44**	**10 56**	10 59	**11 33**	**11 44**	**11 58**	12 01	12 12	**12 33**	12 39	**12 44**	**12 58**	13 01	**13 33**	**13 44**	**13 58**
53	**Liège-Guillemins**	O	1 **9 47**	2 **10 01**	3 10 04	**10 36**	1 **10 47**	2 **10 59**	3 11 02	**11 36**	1 **11 47**	2 **12 01**	3 12 04	4 12 15	**12 36**	4 12 42	1 **12 47**	2 **13 01**	3 13 04	**13 36**	1 **13 47**	2 **14 01**
36	*Leuven*	O	*10 55*			*11 25*	*11 55*			*12 24*	*12 55*				*13 24*	*13 24*	*13 55*			*14 24*	*14 55*	
36	*Bruxelles-Brussel* Nord/Noord	O	*11 13*			*11 45*	*12 13*			*12 45*	*13 13*				*13 45*	*13 45*	*14 13*			*14 45*	*15 13*	
36	*Bruxelles-Brussel* Centr.	O	*11 20*			*11 51*	*12 20*			*12 51*	*13 20*				*13 51*	*13 51*	*14 20*			*14 51*	*15 20*	
36	*Bruxelles-Brussel* Midi/Zuid	O	*11 24*			*11 55*	*12 24*			*12 55*	*13 24*				*13 55*	*13 55*	*14 24*			*14 55*	*15 24*	

B **LIEGE**

L'aquarium « Dubuisson » et le Musée de Zoologie.

tab km		L 7811	IR c 1635	IC J 864 Ⓐ	IR m 2114	L 7812 Ⓐ	P 4640 Ⓐ	IR c 1636	IC J 865	IR m 2115	L 7813	L 7213 Ⓐ	P 4430 Ⓐ ▲	P 4498 Ⓐ	IR c 1637	P 4441 Ⓐ	IC J 866 Ⓐ	IR m 2116	L 7814 Ⓐ	P 4641 Ⓐ	P 4431 Ⓐ
36	*Bruxelles-Midi/Zuid*		*12 18*					*13 18*							*14 18*						
36	*Bruxelles-Centr.*		*12 22*					*13 22*							*14 22*						
36	*Brussel Nord/Noord*		*12 29*					*13 29*							*14 29*						
36	*Leuven*		*12 47*					*13 47*							*14 47*						
16	*Antwerpen-Centraal*		**12 24**					**13 24**							**14 24**						
16	*Berchem*		**12 29**					**13 29**							**14 29**						
16	*Lier*		**12 40**					**13 40**							**14 40**						
35	*Aarschot*		**13 04**					**14 04**							**15 04**						
35	*Diest*		**13 16**					**14 16**							**15 16**						
0	**Hasselt**		**13 41**					**14 41**							**15 41**						
8	Diepenbeek		**13 47**					**14 47**							**15 47**						
16	Bilzen		**13 54**					**14 54**							**15 54**						
26	Tongeren O		**14 02**					**15 02**							**16 02**						
26	Tongeren		**14 05**					**15 05**							**16 05**						
32	Glons		**14 10**					**15 10**							**16 10**						
39	Liers		**14 17**		**14 41**			**15 17**		**15 41**					**16 17**			**16 41**			
42	Milmort		**14 20**		**14 44**			**15 20**		**15 44**					**16 20**			**16 44**			
46	Herstal		**14 25**	**14 36**	**14 50**		15 14	**15 25**	**15 36**	**15 50**		16 04	16 09	16 17	**16 25**	16 31	**16 36**	**16 50**		17 04	17 07
50	**Liège-Palais**	13 59	**14 30**	**14 41**	**14 55**	14 59	15 19	**15 30**	**15 41**	**15 55**	15 59	16 09	16 14	16 22	**16 30**	16 36	**16 41**	**16 55**	16 59	17 09	17 12
52	Liège-Jonfosse	14 01	**14 33**	**14 44**	**14 58**	15 01	15 22	**15 33**	**15 44**	**15 58**	16 01	16 12	16 17	16 25	**16 33**	16 39	**16 44**	**16 58**	17 01	17 12	17 15
53	**Liège-Guillemins** O	3 14 04	**14 36**	**1 14 47**	**2 15 01**	3 15 04	4 15 25	**15 36**	**1 15 47**	**2 16 01**	3 16 04	4 16 15	5 16 20	3 16 28	**16 36**	4 16 42	**1 16 47**	**2 17 01**	3 17 04	4 17 15	5 17 18
36	*Leuven* O		*15 24*	*15 55*			*16 24*	*16 24*	*16 55*					*17 24*	*17 24*	*17 24*	*17 55*				
36	*Bruxelles-Nord/Noord* O		*15 45*	*15 48*			*16 45*	*16 45*	*17 13*					*17 45*	*17 45*	*17 45*	*18 13*				
36	*Bruxelles-Centr.* O		*15 51*	*16 20*			*16 51*	*16 51*	*17 20*					*17 51*	*17 51*	*17 51*	*18 20*				
36	*Brussel Midi/Zuid* O		*15 55*	*15 56*			*16 55*	*16 55*	*17 24*					*17 55*	*17 55*	*17 55*	*18 24*				

1 Zie verder tabellen 125, 130, 118, 78.
2 Zie verder tabellen 125, 130.
3 Zie verder tabel 37.
4 Zie verder tabel 43.
5 Zie verder tabel 125.

1 Voir tableaux 125, 130, 118, 78.
2 Voir tableaux 125, 130.
3 Voir tableau 37.
4 Voir tableau 43.
5 Voir tableau 125.

B LUIK
Het aquarium « Dubuisson »
en het Zoölogisch Museum.

34

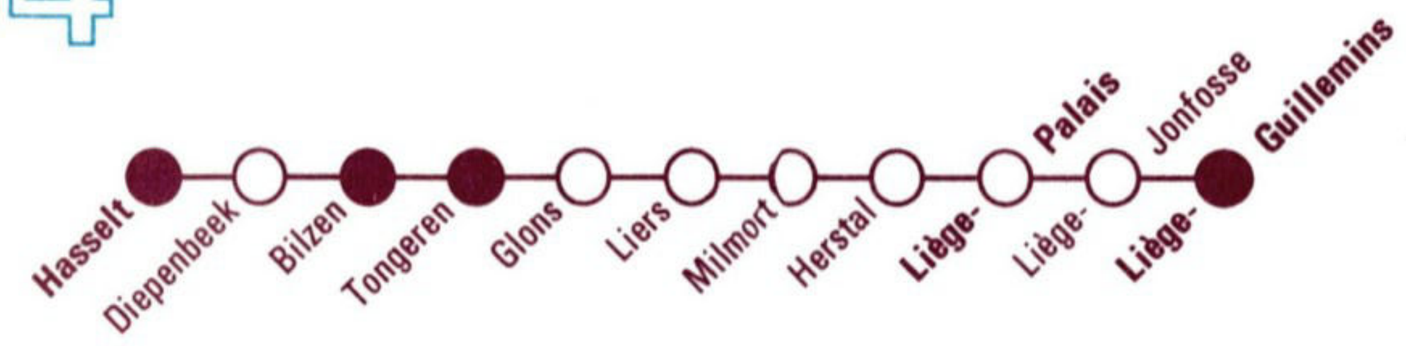

34

tab km		IR c 1638	IC J 867	IR m 2117	L 7815	L 7215 Ⓐ	P 4442 Ⓐ	IR c 1639	IC J 868 Ⓐ	IR m 2118	L 7816 Ⓐ	IR c 1640	IC J 869	IR m 2119	L 7817	IR c 1641	IC J 870 Ⓐ	IR m 2120	L 7818 Ⓐ	IR c 1642	IC J 871
36	Bruxelles-Brussel Midi/Zuid	15 18						16 18				17 18				18 18				19 18	
36	Bruxelles-Brussel Centr.	15 22						16 22				17 22				18 22				19 22	
36	Bruxelles-Brussel Nord/Noord	15 29						16 29				17 29				18 29				19 29	
36	Leuven	15 47						16 47				17 47				18 47				19 47	
16	Antwerpen-Centraal	15 24						16 24				17 24				18 24				19 24	
16	Berchem	15 29						16 29				17 29				18 29				19 29	
16	Lier	15 40						16 40				17 40				18 40				19 40	
35	Aarschot	16 04						17 04				18 04				19 04				20 04	
35	Diest	16 16						17 16				18 16				19 16				20 16	
0	**Hasselt**	16 41						17 41				18 41				19 41				20 41	
8	Diepenbeek	16 47						17 47				18 47				19 47				20 47	
16	Bilzen	16 54						17 54				18 54				19 54				20 54	
26	Tongeren O	17 02						18 02				19 02				20 02				21 02	
26	Tongeren	17 05						18 05				19 05				20 05				21 05	
32	Glons	17 10						18 10				19 10				20 10				21 10	
39	Liers	17 17		17 41				18 17		18 41		19 17		19 41		20 17		20 41		21 17	
42	Milmort	17 20		17 44				18 20		18 44		19 20		19 44		20 20		20 44		21 20	
46	Herstal	17 25	17 36	17 50		18 10	18 18	18 25	18 36	18 50		19 25	19 36	19 50		20 25	20 36	20 50		21 25	21 36
50	**Liège-Palais**	17 30	17 41	17 55	17 59	18 15	18 23	18 30	18 41	18 55	18 59	19 30	19 41	19 55	19 59	20 30	20 41	20 55	20 59	21 30	21 41
52	Liège-Jonfosse	17 33	17 44	17 58	18 01	18 18	18 26	18 33	18 44	18 58	19 01	19 33	19 44	19 58	20 01	20 33	20 44	20 58	21 01	21 33	21 44
53	**Liège-Guillemins** O	17 36	1 17 47	2 18 01	3 18 04	4 18 21	4 18 29	18 36	1 18 47	2 19 01	3 19 04	19 36	1 19 47	2 20 01	3 20 04	20 36	5 20 47	2 21 01	3 21 04	21 36	5 21 47
36	Leuven O	18 24	18 55			19 24	19 24	19 24	19 55			20 24	20 55			21 24	21 55			22 24	22 55
36	Bruxelles-Brussel Nord/Noord O	18 45	19 13			19 45	19 45	19 45	20 13			20 45	21 13			21 45	22 13			22 45	23 13
36	Bruxelles-Brussel Centr. O	18 51	19 20			19 51	19 51	19 51	20 20			20 51	21 20			21 51	22 20			22 51	23 20
36	Bruxelles-Brussel Midi/Zuid O	18 55	19 24			19 55	19 55	19 55	20 24			20 55	21 24			21 55	22 24			22 55	23 24

B ANVERS... vu sous un autre angle !

tab km		IR m 2121 Ⓐ	L 7819	IC J 872 ©	IR c 1643 ⚒	IR c 1643 ✝ 7	IR c 1643 ✝ ●
36	*Bruxelles-Midi/Zuid*				*20 18*	*20 18*	*20 18*
36	*Bruxelles-Centr.*				*20 22*	*20 22*	*20 22*
36	*Brussel-Nord/Noord*				*20 29*	*20 29*	*20 29*
36	*Leuven*				*20 47*	*20 47*	*20 47*
16	*Antwerpen-Centraal*				**20 24**	**20 24**	**20 24**
16	*Berchem*				**20 29**	**20 29**	**20 29**
16	*Lier*				**20 40**	**20 40**	**20 40**
35	*Aarschot*				**21 04**	**21 04**	**21 04**
35	*Diest*				**21 16**	**21 16**	**21 16**
0	**Hasselt**				**21 41**	**21 41**	**21 46**
8	Diepenbeek				**21 47**	**21 47**	**21 52**
16	Bilzen				**21 54**	**21 54**	**21 59**
26	Tongeren ○				**22 02**	**22 02**	**22 07**
26	Tongeren						
32	Glons						
39	Liers	**21 41**					
42	Milmort	**21 44**					
46	Herstal	**21 50**		**22 36**			
50	**Liège-Palais**	**21 55**	22 22	**22 41**			
52	Liège-Jonfosse	**21 58**	22 25	**22 44**			
53	**Liège-Guillemins** ○	6 **22 01**	3 22 28	2 **22 47**			
36	*Leuven* ○			*23 58*			
36	*Bruxelles-Nord/Noord* ○ ○			*0 15*			
36	*Bruxelles-Centr.* ○ ○			*0 20*			
36	*Brussel-Midi/Zuid* ○			*0 24*			

1 Zie verder tabellen 125, 130, 118, 78.
2 Zie verder tabellen 125, 130.
3 Zie verder tabel 37.
4 Zie verder tabel 43.
5 Zie verder tabellen 125, 130, 118.
6 Zie verder tabel 125.
7 Rijdt enkel tijdens de schoolvakantie.

1 Voir tableaux 125, 130, 118, 78.
2 Voir tableaux 125, 130.
3 Voir tableau 37.
4 Voir tableau 43.
5 Voir tableaux 125, 130, 118.
6 Voir tableau 125.
7 Circule uniquement pendant les vacances scolaires.

B
ANTWERPEN... 3 X anders!

35



35

tab km			L 6228 Ⓐ	L 6229 Ⓐ	L 6478 Ⓐ	IR c 1628 Ⓐ	L 6230	L 6479	IR c 1629	L 6231	L 6480	IR c 1630	L 6232	L 6481	IR c 1631	L 6233	L 6482	IR c 1632	L 6234	L 6483	IR c 1633	L 6235
53a	*Mechelen*						Ⓐ *5 25*			Ⓐ *6 41*	*6 45*		*7 41*	Ⓐ *7 47*		*8 41*	*8 47*		*9 41*	Ⓐ *9 47*		*10 41*
36	*Brussel- Zuid/Midi*						Ⓐ *5 18*	*5 48*		*6 18*	*6 48*		*7 18*	*7 48*		*8 18*	*8 48*		*9 18*	*9 48*		*10 18*
36	*Bruxelles Centr.*						Ⓐ *5 22*	*5 52*		*6 22*	*6 52*		*7 22*	*7 52*		*8 22*	*8 52*		*9 22*	*9 52*		*10 22*
36	*Noord/Nord*						Ⓐ *5 29*	*5 57*		*6 29*	*6 57*		*7 29*	*7 57*		*8 29*	*8 57*		*9 29*	*9 57*		*10 29*
0	**Leuven**		4 09	5 04	5 24		6 04	6 24		7 04	7 24		8 04	8 24		9 04	9 24		10 04	10 24		11 04
9	Wezemaal		|	|	|		|	|		|	|		|	|		|	|		|	|		|
12	Gelrode		|	|	|		|	|		|	|		|	|		|	|		|	|		|
16	**Aarschot**	O	1 4 20	1 5 15	5 35		1 6 15	6 35		1 7 15	7 35		1 8 15	8 35		1 9 15	9 35		1 10 15	10 35		1 11 15
16	*Berchem*	O	5 01	6 04	*6 13*		7 04	*7 13*		8 04	*8 13*		9 04	*9 13*		10 04	*10 13*		11 04	*11 13*		12 04
16	*Antwerpen-Centraal*	O	5 05	6 09	*6 18*		7 09	*7 18*		8 09	*8 18*		9 09	*9 18*		10 09	*10 18*		11 09	*11 18*		12 09
16	*Antwerpen-Centraal*					**5 24**		Ⓐ *5 33*	**6 24**		*6 33*	**7 24**		*7 33*	**8 24**		*8 33*	**9 24**		*9 33*	**10 24**	
16	*Berchem*					**5 29**		Ⓐ *5 38*	**6 29**		*6 38*	**7 29**		*7 38*	**8 29**		*8 38*	**9 29**		*9 38*	**10 29**	
16	**Aarschot**				5 37	**6 04**		6 37	**7 04**		7 37	**8 04**		8 37	**9 04**		9 37	**10 04**		10 37	**11 04**	
19	Langdorp				5 40	|		6 40	|		7 40	|		8 40	|		9 40	|		10 40	|	
25	Testelt				5 45	|		6 45	|		7 45	|		8 45	|		9 45	|		10 45	|	
28	Zichem				5 49	|		6 49	|		7 49	|		8 49	|		9 49	|		10 49	|	
33	**Diest**				5 54	**6 16**		6 54	**7 16**		7 54	**8 16**		8 54	**9 16**		9 54	**10 16**		10 54	**11 16**	
43	Schulen				6 01	|		7 01	|		8 01	|		9 01	|		10 01	|		11 01	|	
54	**Hasselt**	O			6 10	2 **6 29**		7 10	2 **7 29**		8 10	2 **8 29**		9 10	2 **9 29**		10 10	2 **10 29**		11 10	2 **11 29**	
34	*Liège-Guillemins*	O				**7 36**			**8 36**			**9 36**			**10 36**			**11 36**			**12 36**	
21	*Genk*	O				*6 52*			*7 52*			*8 52*			*9 52*			*10 52*			*11 52*	

LUIK

Het aquarium « Dubuisson »
en het Zoölogisch Museum.

tab km			L 6484	IR c 1634	L 6236	L 6485	IR c 1635	L 6237	L 6486	IR c 1636	L 6238	L 6487	IR c 1637	L 6239	L 6488	IR c 1638	P 4345 Ⓐ	L 6240	L 6489 Ⓒ	L 6489 Ⓐ	P 4330 Ⓐ 3 4	IR c 1639
53a	*Mechelen*		*10 47*		*11 41*	*Ⓐ11 47*		*12 41*	*12 47*		*13 41*	*Ⓐ13 47*		*14 41*	*14 47*			*15 41*		*15 47*		
36	*Brussel-Zuid/Midi*		*10 48*		*11 18*	*11 48*		*12 18*	*12 48*		*13 18*	*13 48*		*14 18*	*14 48*		*15 18*	*15 18*	*15 48*	*15 48*		
36	*Brussel-Centr.*		*10 52*		*11 22*	*11 52*		*12 22*	*12 52*		*13 22*	*13 52*		*14 22*	*14 52*		*15 22*	*15 22*	*15 52*	*15 52*		
36	*Bruxelles-Noord/Nord*		*10 57*		*11 29*	*11 57*		*12 29*	*12 57*		*13 29*	*13 57*		*14 29*	*14 57*		*15 29*	*15 29*	*15 57*	*15 57*		
0	**Leuven**		11 24		12 04	12 24		13 04	13 24		14 04	14 24		15 04	15 24		15 50	16 04	16 24	16 22	16 44	
9	Wezemaal		|		|	|		|	|		|	|		|	|		|	16 30	|	
12	Gelrode		|		|	|		|	|		|	|		|	|		|	16 34	|	
16	**Aarschot**	O	11 35		1 12 15	12 35		1 13 15	13 35		1 14 15	14 35		1 15 15	15 35		16 01	1 16 15	16 35	16 38	16 56	
16	*Berchem*	O	*12 13*		13 04	*13 13*		14 04	*14 13*		15 04	*15 13*		16 04	*16 13*		*17 04*	17 04	*17 13*	*17 13*	*18 04*	
16	*Antwerpen-Centraal*	O	*12 18*		13 09	*13 18*		14 09	*14 18*		15 09	*15 18*		16 09	*16 18*		*17 09*	17 09	*17 18*	*17 18*	*18 09*	
16	*Antwerpen-Centraal*		*10 33*	**11 24**		*11 33*	**12 24**		*12 33*	**13 24**		*13 33*	**14 24**		*14 33*	**15 24**	*15 24*		*15 33*	*15 33*		**16 24**
16	*Berchem*		*10 38*	**11 29**		*11 38*	**12 29**		*12 38*	**13 29**		*13 38*	**14 29**		*14 38*	**15 29**	*15 29*		*15 38*	*15 38*		**16 29**
16	**Aarschot**		11 37	**12 04**		12 37	**13 04**		13 37	**14 04**		14 37	**15 04**		15 37	**16 04**	16 06		16 37	16 39		**17 04**
19	Langdorp		11 40	|		12 40	|		13 40	|		14 40	|		15 40	|	16 09		16 40	16 42		|
25	Testelt		11 45	|		12 45	|		13 45	|		14 45	|		15 45	|	16 14		16 45	16 47		|
28	Zichem		11 49	|		12 49	|		13 49	|		14 49	|		15 49	|	16 18		16 49	16 51		|
33	**Diest**		11 54	**12 16**		12 54	**13 16**		13 54	**14 16**		14 54	**15 16**		15 54	**16 16**	16 26		16 54	16 56		**17 16**
43	Schulen		12 01	|		13 01	|		14 01	|		15 01	|		16 01	|	16 33		17 01	17 03		|
54	**Hasselt**	O	12 10	2 **12 29**		13 10	2 **13 29**		14 10	2 **14 29**		15 10	2 **15 29**		16 10	2 **16 29**	16 43		17 10	17 12		2 **17 29**
34	*Liège-Guillemins*	O		**13 36**			**14 36**			**15 36**			**16 36**			**17 36**						**18 36**
21	*Genk*	O		*12 52*			*13 52*			*14 52*			*15 52*			*16 52*						*17 52*

1 Zie verder tabellen 16, 15.
2 Zie verder tabel 34.
3 Rijdt verder als trein IR 1639 tussen Aarschot en Hasselt.
4 Brussel-Schuman 16 07, Brussel-L.W. 16 10, Etterbeek 16 14.

1 Voir tableaux 16, 15.
2 Voir tableau 34.
3 Continue comme train IR 1639 entre Aarschot et Hasselt.
4 Bruxelles-Schuman 16 07, Bruxelles-Q.L. 16 10, Etterbeek 16 14.

GO PASS
Jong zijn
doe je per trein.

35



AM
300

tab km			P 4331 Ⓐ 1	L 6241	L 6490	P 4332 Ⓐ	IR c 1640	P 4341 Ⓐ	L 6242	L 6491	IR c 1641	L 6243	L 6492	T 9656 4 ☼	IR c 1642	L 6244	L 6493	IR c 1643	L 6245	L 6494	IR c 1644	L 6246
53a	*Mechelen*			*16 41*	*16 47*	*16 47*		*17 11*	*17 41*	Ⓐ*17 47*		*18 41*	*18 47*	*18 47*		*19 41*	Ⓐ*19 47*		*20 41*	*20 47*		*21 41*
36	*Brussel-Zuid/Midi*		16 14	Ⓐ*16 25*	Ⓐ*16 52*	16 52		*17 18*	Ⓐ*17 31*	*17 48*		*18 18*	*18 48*	18 55		*19 18*	*19 48*		*20 18*	*20 48*		*21 18*
36	*Brussel-Centr.*		16 18	Ⓐ*16 29*	Ⓐ*16 56*	16 56		*17 22*	Ⓐ*17 35*	*17 52*		*18 22*	*18 52*	18 59		*19 22*	*19 52*		*20 22*	*20 52*		*21 22*
36	*Bruxelles Noord/Nord*		16 24	Ⓐ*16 34*	Ⓐ*17 00*	17 00		*17 29*	Ⓐ*17 39*	*17 57*		*18 29*	*18 57*	19 05		*19 29*	*19 57*		*20 29*	*20 57*		*21 29*
0	**Leuven**		16 49	17 04	17 24	17 27		17 51	18 04	18 24		19 04	19 24	19 34		20 04	20 24		21 04	21 24		22 04
9	Wezemaal		|	|	|	17 36		18 00	|	|		|	|	|		|	|		|	|	
12	Gelrode		|	|	|	17 40		18 04	|	|		|	|	|		|	|		|	|	
16	**Aarschot**	O	17 01	2 17 15	17 35	17 44		18 08	2 18 15	18 35		2 19 15	19 35	19 46		2 20 15	20 35		2 21 15	21 35		22 15
16	*Berchem*	O	*18 04*	18 04	*18 13*			*19 04*	19 04	*19 13*		20 04	*20 13*			21 04	*21 13*		22 04	*22 13*		
16	*Antwerpen-Centraal*	O	*18 09*	18 09	*18 18*			*19 09*	19 09	*19 18*		20 09	*20 18*			21 09	*21 18*		22 09	*22 18*		
16	*Antwerpen-Centraal*		*16 24*		*16 33*	*16 33*	**17 24**	*17 24*		*17 33*	**18 24**		*18 33*	*18 33*	**19 24**		*19 33*	**20 24**		*20 33*	**21 24**	
16	*Berchem*		*16 29*		*16 38*	*16 38*	**17 29**	*17 29*		*17 38*	**18 29**		*18 38*	*18 38*	**19 29**		*19 38*	**20 29**		*20 38*	**21 29**	
16	**Aarschot**		17 06		17 37	17 45	**18 04**	18 10		18 37	**19 04**		19 37	19 47	**20 04**		20 37	**21 04**		21 37	**22 04**	
19	Langdorp		17 10		17 40	17 49	|	|		18 40	|		19 40	|	|		20 40	|		21 40	|	
25	Testelt		17 16		17 45	17 54	|	18 18		18 45	|		19 45	19 54	|		20 45	|		21 45	|	
28	Zichem		17 20		17 49	17 58	|	18 22		18 49	|		19 49	19 58	|		20 49	|		21 49	|	
33	**Diest**		17 26		17 54	18 04	**18 16**	18 28		18 54	**19 16**		19 54	20 04	**20 16**		20 54	**21 16**		21 54	**22 16**	
43	Schulen		17 33		18 01	18 11	|	18 36		19 01	|		20 01	20 11	|		21 01	|		22 01	|	
54	**Hasselt**	O	17 43		18 10	18 20	3 **18 29**	18 46		19 10	3 **19 29**		20 10	20 20	3 **20 29**		21 10	3 **21 29**		22 10	**22 29**	
34	*Liège-Guillemins*	O				*19 36*	**19 36**				**20 36**			*21 36*	**21 36**							
21	*Genk*	O	*18 20*			*18 52*	*18 52*	*19 20*			*19 52*			*20 52*	*20 52*			*21 52*			*22 52*	



ANTWERPEN... 3 X anders !

tab km			L 6495	IR c 1645	P 4342 Ⓐ				
53a	*Mechelen*		Ⓐ*21 47*		*22 47*				
36	*Brussel-Bruxelles* *Zuid/Midi*		*21 48*		*22 24*				
36	*Centr.*		*21 52*		*22 28*				
36	*Noord/Nord*		*21 57*		*22 33*				
0	**Leuven**		22 24		23 23				
9	Wezemaal		|		23 31				
12	Gelrode		|		23 34				
16	**Aarschot**	O	22 35		23 37				
16	*Berchem*	O	*23 13*						
16	*Antwerpen-Centraal*	O	*23 18*						
16	*Antwerpen-Centraal*		*21 33*	**22 24**					
16	*Berchem*		*21 38*	**22 29**					
16	**Aarschot**		22 37	**23 04**	23 38				
19	Langdorp		22 40	|	23 41				
25	Testelt		22 45	|	23 46				
28	Zichem		22 49	|	23 50				
33	**Diest**		22 54	**23 16**	23 54				
43	Schulen		23 01	|	0 01				
54	**Hasselt**	O	23 10	**23 29**	0 10				
34	*Liège-Guillemins*	O							
21	*Genk*	O		*23 52*					

1 Stopt te Brussel-Congres 16 20.
2 Zie verder tabellen 16, 15.
3 Zie verder tabel 34.
4 Herkomst Blankenberge 17 44.

1 Arrêt à Bruxelles-Congrès 16 20.
2 Voir tableaux 16, 15.
3 Voir tableau 34.
4 Origine Blankenberge 17 44.

B BLEGNY... Toeristisch complexe.

B BLEGNY... Le complexe touristique.



tab km			L 6452 Ⓐ	IR c 1603 Ⓐ	L 6453 Ⓐ	L 6203 Ⓐ	P 3341 Ⓐ	IR c 1604	P 3330 Ⓐ 3 4	P 3331 Ⓐ 6	L 6454	L 6204	P 3345 Ⓐ	IR c 1605	P 3332 Ⓐ 7 ✲ 8	P 3332 Ⓐ 8 10	T 9605 Ⓒ 11 ✲	L 6455	L 6205	IR c 1606	L 6456	L 6206
21	*Genk*			*4 50*				Ⓐ *5 50*		*5 50*			*6 27*	*6 50*	*6 50*	*6 50*	*6 50*	Ⓐ *7 08*		*7 50*		
34	*Liège-Guillemins*													**6 06**	*6 06*	*6 06*	*6 06*			**7 06**		
0	**Hasselt**		4 32	**5 13**	5 32		5 50	**6 11**		6 14	6 32		6 56	**7 12**	7 15	7 15	7 15	7 32		**8 13**	8 32	
11	Schulen		4 41	|	5 41		6 00	|		6 23	6 41		7 05	|	7 24	7 24	7 24	7 41		|	8 41	
21	**Diest**		4 48	**5 27**	5 49		6 09	**6 27**		6 31	6 49		7 13	**7 27**	7 32	7 32	7 32	7 49		**8 27**	8 49	
26	Zichem		4 52	|	5 53		6 14	|		6 36	6 53		7 17	|	7 37	7 37	7 37	7 53		|	8 53	
29	Testelt		4 56	|	5 57		6 18	|		6 39	6 57		7 20	|	7 41	7 41	7 41	7 57		|	8 57	
35	Langdorp		5 01	|	6 02		6 24	|		|	7 02		7 25	|	|	|	|	8 02		|	9 02	
38	**Aarschot**	O	5 04	1 **5 38**	6 05		6 29	1 **6 38**		6 46	7 05		7 29	1 **7 38**	7 48	7 48	7 48	8 05		1 **8 38**	9 05	
16	*Berchem*	O	*6 04*	**6 13**	*7 04*		*7 13*	**7 13**		*7 48*	*8 04*		*8 13*	**8 13**				*9 04*		**9 13**	*10 04*	
16	*Antwerpen-Centraal*	O	*6 09*	**6 18**	*7 09*		*7 18*	**7 18**		*7 53*	*8 09*		*8 18*	**8 18**				*9 09*		**9 18**	*10 09*	
16	*Antwerpen-Centraal*				*5 24*	5 33	*5 33*		*5 33*	*5 33*	*6 24*	6 33	*6 33*		*6 33*	*6 33*	*6 33*	*7 24*	7 33		*8 24*	8 33
16	*Berchem*				*5 29*	5 38	*5 38*		*5 38*	*5 38*	*6 29*	6 38	*6 38*		*6 38*	*6 38*	*6 38*	*7 29*	7 38		*8 29*	8 38
38	**Aarschot**		5 05		6 07	6 27	6 30		6 44	6 47	7 07	7 27	7 30		7 50	7 50	7 50	8 07	8 27		9 07	9 27
42	Gelrode		5 08		|	|	6 34		|	|	|	|	7 33		|	|	|	|	|	|	
45	Wezemaal		5 11		|	|	6 38		|	|	|	|	7 36		|	|	|	|	|	|	
54	**Leuven**	O	5 20		2 6 18	6 38	6 46		5 6 56	2 6 59	2 7 18	7 38	7 44		9 8 02	2 8 02	9 8 02	2 8 18	8 38		2 9 18	9 38
36	Brussel-Noord/Nord	O	*5 45*		*6 45*	*7 11*	*7 11*		*7 29*	7 29	*7 45*	*8 13*	*8 13*		8 29	8 29	8 29	*8 45*	*9 13*		*9 45*	*10 13*
36	Brussel-Centr.	O	*5 51*		*6 51*	*7 16*	*7 16*		*7 35*	7 35	*7 51*	Ⓐ *8 17*	*8 17*		8 35	8 35	8 35	*8 51*	*9 20*		*9 51*	*10 20*
36	Bruxelles Zuid/Midi	O	*5 55*		*6 55*	*7 20*	*7 20*		*7 39*	7 39	*7 55*	Ⓐ *8 21*	*8 21*		8 39	8 39	8 39	*8 55*	*9 24*		*9 55*	*10 24*
53a	*Mechelen*	O	*5 55*		*6 55*	*7 01*	*7 33*		*7 33*		*7 55*	*8 01*						Ⓐ *8 55*	*9 01*		*9 55*	*10 01*

De treinkaart. **Vlot langsheen de files.**

tab km			IR c 1607	L 6457	L 6207	IR c 1608	L 6458	L 6208	IR c 1609	L 6459	L 6209	IR c 1610	L 6460	L 6210	IR c 1611	L 6461	L 6211	IR c 1612	L 6462	L 6212	IR c 1613	L 6463
21	*Genk*		*8 50*			*9 50*			*10 50*			*11 50*			*12 50*			*13 50*			*14 50*	
34	*Liège-Guillemins*		**8 06**			**9 06**			**10 06**			**11 06**			**12 06**			**13 06**			**14 06**	
0	**Hasselt**		**9 13**	9 32		**10 13**	10 32		**11 13**	11 32		**12 13**	12 32		**13 13**	13 32		**14 13**	14 32		**15 13**	15 32
11	Schulen		|	9 41		|	10 41		|	11 41		|	12 41		|	13 41		|	14 41		|	15 41
21	**Diest**		**9 27**	9 49		**10 27**	10 49		**11 27**	11 49		**12 27**	12 49		**13 27**	13 49		**14 27**	14 49		**15 27**	15 49
26	Zichem		|	9 53		|	10 53		|	11 53		|	12 53		|	13 53		|	14 53		|	15 53
29	Testelt		|	9 57		|	10 57		|	11 57		|	12 57		|	13 57		|	14 57		|	15 57
35	Langdorp		|	10 02		|	11 02		|	12 02		|	13 02		|	14 02		|	15 02		|	16 02
38	**Aarschot**	O	[1] **9 38**	10 05		[1] **10 38**	11 05		[1] **11 38**	12 05		[1] **12 38**	13 05		[1] **13 38**	14 05		[1] **14 38**	15 05		[1] **15 38**	16 05
16	*Berchem*	O	**10 13**	*11 04*		**11 13**	*12 04*		**12 13**	*13 04*		**13 13**	*14 04*		**14 13**	*15 04*		**15 13**	*16 04*		**16 13**	*17 04*
16	*Antwerpen-Centraal*	O	**10 18**	*11 09*		**11 18**	*12 09*		**12 18**	*13 09*		**13 18**	*14 09*		**14 18**	*15 09*		**15 18**	*16 09*		**16 18**	*17 09*
16	*Antwerpen-Centraal*			*9 24*	9 33		*10 24*	10 33		*11 24*	11 33		*12 24*	12 33		*13 24*	13 33		*14 24*	14 33		*15 24*
16	*Berchem*			*9 29*	9 38		*10 29*	10 38		*11 29*	11 38		*12 29*	12 38		*13 29*	13 38		*14 29*	14 38		*15 29*
38	**Aarschot**			10 07	10 27		11 07	11 27		12 07	12 27		13 07	13 27		14 07	14 27		15 07	15 27		16 07
42	Gelrode			|	|		|	|		|	|		|	|		|	|		|
45	Wezemaal			|	|		|	|		|	|		|	|		|	|		|
54	**Leuven**	O		[2] 10 18	10 38		[2] 11 18	11 38		[2] 12 18	12 38		[2] 13 18	13 38		[2] 14 18	14 38		[2] 15 18	15 38		[2] 16 18
36	*Brussel-/Bruxelles Noord/Nord*	O		*10 45*	*11 13*		*11 45*	*12 13*		*12 45*	*13 13*		*13 45*	*14 13*		*14 45*	*15 13*		*15 45*	*16 13*		*16 45*
36	*Brussel-/Bruxelles Centr.*	O		*10 51*	*11 20*		*11 51*	*12 20*		*12 51*	*13 20*		*13 51*	*14 20*		*14 51*	*15 20*		*15 51*	*16 20*		*16 51*
36	*Brussel-/Bruxelles Zuid/Midi*	O		*10 55*	*11 24*		*11 55*	*12 24*		*12 55*	*13 24*		*13 55*	*14 24*		*14 55*	*15 24*		*15 55*	*16 24*		*16 55*
53a	*Mechelen*	O		Ⓐ*10 55*	*11 01*		*11 55*	*12 01*		Ⓐ*12 55*	*13 01*		*13 55*	*14 01*		Ⓐ*14 55*	*15 01*		*15 55*	*16 01*		Ⓐ*16 55*

[1] Zie verder tabellen 16, 15.
[2] Zie verder tabel 36.
[3] Vertrek te Hasselt (V. 6 11) als trein IR 1604.
[4] Stopt te Etterbeek 7 29, Brussel-L.W. 7 33, Brussel-Schuman 7 37.
[5] Zie verder tabellen 36, 26, 161, 50.
[6] Stopt te Brussel-Congres 7 33.
[7] Bestemming Blankenberge 9 50.
[8] Stopt te Brussel-Congres 8 33.
[9] Zie verder tabellen 36, 50, 50a.
[10] Rijdt niet tijdens de rijperiode van de toeristentreinen.
[11] Bestemming Blankenberge 9 50.

[1] Voir tableaux 16, 15.
[2] Voir tableau 36.
[3] Départ à Hasselt (D. 6 11) comme train IR 1604.
[4] Arrêt à Etterbeek 7 29, Bruxelles-Q.L. 7 33, Bruxelles-Schuman 7 37.
[5] Voir tableaux 36, 26, 161, 50.
[6] Arrêt à Bruxelles-Congrès 7 33.
[7] Destination Blankenberge 9 50.
[8] Arrêt à Bruxelles-Congrès 8 33.
[9] Voir tableaux 36, 50, 50a.
[10] Ne circule pas pendant la période de circulation des trains touristiques.
[11] Destination Blankenberge 9 50.

Golden Railpass. **Op reislust staat geen leeftijd.**



35

tab km			L 6213	IR c 1614	L 6464	L 6214	IR c 1615	L 6465	L 6215	IR c 1616	L 6466	L 6216	IR c 1617	L 6467	L 6217	IR c 1618	L 6468	L 6218	IR c 1619	L 6469	L 6219	IR c 1620
21	*Genk*			*15 50*			*16 50*			*17 50*			*18 50*			*19 50*			*20 50*			*21 50*
34	*Liège-Guillemins*			**15 06**			**16 06**			**17 06**			**18 06**			**19 06**			**20 06**			**21 06**
0	**Hasselt**			**16 13**	16 32		**17 13**	17 32		**18 13**	18 32		**19 13**	19 32		**20 13**	20 32		**21 13**	21 32		**22 13**
11	Schulen			|	16 41		|	17 41		|	18 41		|	19 41		|	20 41		|	21 41		|
21	**Diest**			**16 27**	16 49		**17 27**	17 49		**18 27**	18 49		**19 27**	19 49		**20 27**	20 49		**21 27**	21 49		**22 27**
26	Zichem			|	16 53		|	17 53		|	18 53		|	19 53		|	20 53		|	21 53		|
29	Testelt			|	16 57		|	17 57		|	18 57		|	19 57		|	20 57		|	21 57		|
35	Langdorp			|	17 02		|	18 02		|	19 02		|	20 02		|	21 02		|	22 02		|
38	**Aarschot**	O		1 16 38	17 05		1 17 38	18 05		1 18 38	19 05		1 19 38	20 05		1 20 38	21 05		1 21 38	22 05		1 22 38
16	*Berchem*	O		**17 13**	*18 04*		**18 13**	*19 04*		**19 13**	*20 04*		**20 13**	*21 04*		**21 13**	*22 04*		**22 13**			**23 13**
16	*Antwerpen-Centraal*	O		**17 18**	*18 09*		**18 18**	*19 09*		**19 18**	*20 09*		**20 18**	*21 09*		**21 18**	*22 09*		**22 18**			**23 18**
16	*Antwerpen-Centraal*		15 33		*16 24*	16 33		*17 24*	17 33		*18 24*	18 33		*19 24*	19 33		*20 24*	20 33		*21 24*	21 33	
16	*Berchem*		15 38		*16 29*	16 38		*17 29*	17 38		*18 29*	18 38		*19 29*	19 38		*20 29*	20 38		*21 29*	21 38	
38	**Aarschot**		16 27		17 07	17 27		18 07	18 27		19 07	19 27		20 07	20 27		21 07	21 27		22 07	22 27	
42	Gelrode		|		|	|		|	|		|	|		|		|	|		|	|	
45	Wezemaal		|		|	|		|	|		|	|		|		|	|		|	|	
54	**Leuven**	O	16 38		2 17 18	17 38		2 18 18	18 38		2 19 18	19 38		2 20 18	20 38		2 21 18	21 38		2 22 18	22 38	
36	Brussel-Noord/Nord	O	*17 13*		*17 45*	*18 13*		*18 45*	*19 13*		*19 45*	*20 13*		*20 45*	*21 13*		*21 45*	*22 13*		*22 45*	*23 13*	
36	Brussel-Centr.	O	*17 20*		*17 51*	*18 20*		*18 51*	*19 20*		*19 51*	*20 20*		*20 51*	*21 20*		*21 51*	*22 20*		*22 51*	*23 20*	
36	Bruxelles-Zuid/Midi	O	*17 24*		*17 55*	*18 24*		*18 55*	*19 24*		*19 55*	*20 24*		*20 55*	*21 24*		*21 55*	*22 24*		*22 55*	*23 24*	
53a	*Mechelen*	O	*17 01*		*17 55*	*18 01*		A *18 55*	*19 01*		*19 55*	*20 01*		A *20 55*	*21 01*		*21 55*	*22 01*		*22 55*		

B

ANVERS... vu sous un autre angle !

tab km			L 6220						
21	*Genk*								
34	*Liège-Guillemins*								
0	**Hasselt**								
11	Schulen								
21	**Diest**								
26	Zichem								
29	Testelt								
35	Langdorp								
38	**Aarschot**	O							
16	*Berchem*	O							
16	*Antwerpen-Centraal*	O							
16	*Antwerpen-Centraal*		22 46						
16	*Berchem*		22 50						
38	**Aarschot**		23 37						
42	Gelrode								
45	Wezemaal								
54	**Leuven**	O	23 48						
36	*Brussel-Bruxelles* Noord/Nord	O	*0 15*						
36	*Brussel-Bruxelles* Centr.	O	*0 20*						
36	*Brussel-Bruxelles* Zuid/Midi	O	*0 24*						
53a	*Mechelen*	O							

1 Zie verder tabellen 16, 15.
2 Zie verder tabel 36.

1 Voir tableaux 16, 15.
2 Voir tableau 36.

ANTWERPEN... 3 X anders !

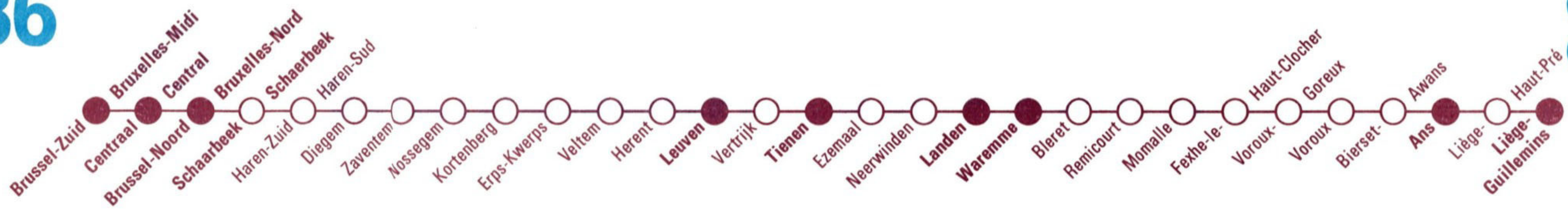

tab km		P 3490 Ⓐ	IC F 654 Ⓐ	L 7079 Ⓐ	L 6628	IC B 503	P 3491 Ⓐ	L 6453 Ⓐ	P 3390 Ⓐ	IC F 655	L 7080	L 6629	IC B 411 ③	P 3492 Ⓐ	L 6454	IC F 656 Ⓒ	IC F 656 Ⓐ	L 7081 Ⓐ	L 6630	IC B 413 ③	L 6455
50a	*Oostende*					Ⓐ *3 54*							**5 32**							**6 34**	
50a	*Knokke*																**6 01**		Ⓐ *6 01*		
50a	*Blankenberge*																**6 05**		Ⓐ *6 05*		
50a	*Brugge*					Ⓐ *4 07*				**5 21**		*5 21*	**5 48**			**6 25**	**6 25**		*6 25*	**6 50**	
50a	*Gent-Sint-Pieters*		*4 19*		Ⓐ *4 19*	Ⓐ *4 47*				**5 48**		*5 48*	**6 17**			**6 48**	**6 48**		*6 48*	**7 15**	
0	**Brussel-Bruxelles Zuid/Midi**		**5 18**		5 24	**5 48**				**6 18**		6 24	**6 48**			**7 18**	**7 18**		7 24	**7 48**	
	Brussel-Bruxelles Centr.		**5 22**		5 28	**5 52**				**6 22**		6 28	**6 52**			**7 22**	**7 22**		7 28	**7 52**	
	Brussel-Bruxelles Noord/Nord		**5 29**		5 33	**5 57**				**6 29**		6 33	**6 57**			**7 29**	**7 29**		7 33	**7 57**	
6	**Schaarbeek/Schaerbeek**				5 37							6 37							7 37		
9	Haren-Zuid/Haren-Sud				5 40							6 40							7 40		
11	Diegem				5 43							6 43							7 43		
13	Zaventem				5 47							6 47							7 47		
15	Nossegem				5 50							6 50							7 50		
18	Kortenberg				5 53							6 53							7 53		
21	Erps-Kwerps				5 56							6 56							7 56		
25	Veltem				6 00							7 00							8 00		
27	Herent				6 03							7 03							8 03		
32	**Leuven** ○		**5 45**		6 08	**6 15**				**6 45**		7 08	**7 15**			**7 45**	**7 45**		8 08	**8 15**	
32	**Leuven**		**5 47**			**6 17**		6 21		**6 47**			**7 17**		7 21	**7 47**	**7 47**			**8 17**	8 21
43	Vertrijk							6 29							7 29						8 29
51	**Tienen**		**5 58**					6 35		**6 58**					7 35	**7 58**	**7 58**				8 35
57	Ezemaal							6 40							7 40						8 40
60	Neerwinden							6 43							7 43						8 43
64	**Landen** ○		④ **6 06**					6 47		④ **7 06**					7 47	④ **8 06**	④ **8 06**				8 47
21	*Hasselt* ○		**6 35**					*7 35*		**7 35**					*8 35*	**8 35**	**8 35**				*9 35*
21	*Genk* ○		**6 52**					*7 52*		**7 52**					*8 52*	**8 52**	**8 52**				*9 52*

Ⓑ **LUIK** **Het aquarium « Dubuisson » en het Zoölogisch Museum.**

64	**Landen**			**6 14**							7 05	**7 14**							**8 14**	**8 14**				
78	**Waremme**	O		**6 22**							7 14	**7 22**							**8 22**	**8 22**				
78	**Waremme**		5 14	**6 23**	6 27			6 47			7 16	**7 23**	7 27			7 50			**8 23**	**8 23**	8 27			
81	Bleret		5 17	|	6 30			6 50			|	|	7 30			|			|	|	8 30			
83	Remicourt		5 21	|	6 33			6 54			|	|	7 33			|			|	|	8 33			
87	Momalle		5 25	|	6 37			6 58			|	|	7 37			|			|	|	8 37			
89	Fexhe-le-Haut-Clocher		5 27	|	6 40			7 00			|	|	7 40			|			|	|	8 40			
91	Voroux-Goreux		5 30	|	|			7 03			|	|	|			|			|	|	|			
92	Voroux		|	|	6 45			|			|	|	7 45			|			|	|	8 45			
93	Bierset-Awans		5 33	|	6 48			7 06			|	|	7 48			|			|	|	8 48			
97	**Ans**	O	5 37	**6 33**	6 53			7 10			7 28	**7 33**	7 53			8 01			**8 33**	**8 33**	8 53			
97	**Ans**		5 38	**6 34**	6 54			7 11			7 30	**7 34**	7 54			8 02			**8 34**	**8 34**	8 54			
100	Liège-Haut-Pré		|	|	|			7 15			|	|	|			8 06			|	|	|			
103	**Liège-Guillemins**	O	5 45	**1** **6 40**	7 00		**2** **6 56**	7 18			7 36	**1** **7 40**	8 00		**2** **7 56**	8 09			**1** **8 40**	**1** **8 40**	9 00		**2** **8 56**	
37	*Verviers-Central*	O	*6 34*	*7 18*	*7 34*		**7 18**				*8 18*	*8 18*	*8 34*		**8 18**				*9 18*	*9 18*	*9 34*		**9 18**	
37	*Welkenraedt*	O		*7 33*	*7 49*		**7 33**																	
37	*Eupen*	O																						
37	*Aachen-Hbf*	O									*8 43*	*8 43*			**8 43**				*9 43*	*9 43*			**9 43**	
37	*Düren*	O									*9 10*	*9 10*			**9 10**				*10 10*	*10 10*			**10 10**	
37	*Köln-Hbf*	O									*9 37*	*9 37*			**9 37**				*10 38*	*10 38*			**10 38**	
40	*Visé*	O		**7 03**							*8 03*	**8 03**							**9 03**	**9 03**				
40	*Maastricht*	O		**7 17**							*8 17*	**8 17**							**9 17**	**9 17**				

1 Zie verder tabel 40.
2 Zie verder tabel 37.
3 Zonder bagageruim.
4 Zie verder tabel 21.

1 Voir tableau 40.
2 Voir tableau 37.
3 Pas de compartiment fourgon.
4 Voir tableau 21.

LIEGE L'aquarium « Dubuisson »
et le Musée de Zoologie.

36

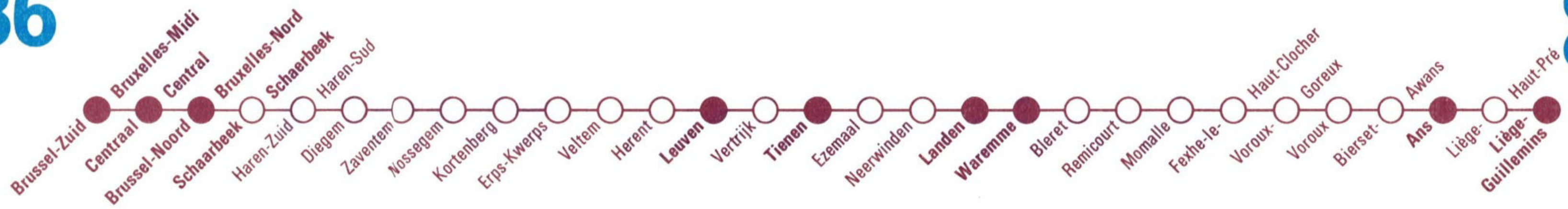

36

tab km			IC F 657	L 7082	L 6631	IC B 506	L 6456	IC F 658	L 7083 Ⓐ	L 6632	IC B 417	L 6457	IC F 659	L 7084	L 6633	IC B 508	L 6458	IC F 660	L 7085 Ⓐ	L 6634	IC B 421	L 6459
50a	*Oostende*		Ⓐ *651*		Ⓐ *651*	**734**					**834**					**934**					**1034**	
50a	*Knokke*		**701**		*701*			**801**		*801*			**901**		*901*			**1001**		*1001*		
50a	*Blankenberge*		**705**		*705*			**805**		*805*			**905**		*905*			**1005**		*1005*		
50a	*Brugge*		**725**		*725*	**750**		**825**		*825*	**850**		**925**		*925*	**950**		**1025**		*1025*	**1050**	
50a	*Gent-Sint-Pieters*		**748**		*748*	**815**		**848**		*848*	**915**		**948**		*948*	**1015**		**1048**		*1048*	**1115**	
0	**Brussel-Bruxelles** Zuid/Midi		**818**		824	**848**		**918**		924	**948**		**1018**		1024	**1048**		**1118**		1124	**1148**	
	Brussel-Bruxelles Centr.		**822**		828	**852**		**922**		928	**952**		**1022**		1028	**1052**		**1122**		1128	**1152**	
	Brussel-Bruxelles Noord/Nord		**829**		833	**857**		**929**		933	**957**		**1029**		1033	**1057**		**1129**		1133	**1157**	
6	**Schaarbeek/Schaerbeek**		|		837	|		|		937	|		|		1037	|		|		1137	|	
9	Haren-Zuid/Haren-Sud		|		840	|		|		940	|		|		1040	|		|		1140	|	
11	Diegem		|		843	|		|		943	|		|		1043	|		|		1143	|	
13	Zaventem		|		847	|		|		947	|		|		1047	|		|		1147	|	
15	Nossegem		|		850	|		|		950	|		|		1050	|		|		1150	|	
18	Kortenberg		|		853	|		|		953	|		|		1053	|		|		1153	|	
21	Erps-Kwerps		|		856	|		|		956	|		|		1056	|		|		1156	|	
25	Veltem		|		900	|		|		1000	|		|		1100	|		|		1200	|	
27	Herent		|		903	|		|		1003	|		|		1103	|		|		1203	|	
32	**Leuven**	O	**845**		908	**915**		**945**		1008	**1015**		**1045**		1108	**1115**		**1145**		1208	**1215**	
32	**Leuven**		**847**			**917**	921	**947**			**1017**	1021	**1047**			**1117**	1121	**1147**			**1217**	1221
43	Vertrijk		|			|	929	|			|	1029	|			|	1129	|			|	1229
51	**Tienen**		**858**			|	935	**958**			|	1035	**1058**			|	1135	**1158**			|	1235
57	Ezemaal		|			|	940	|			|	1040	|			|	1140	|			|	1240
60	Neerwinden		|			|	943	|			|	1043	|			|	1143	|			|	1243
64	**Landen**	O	3 **906**			|	947	3 **1006**			|	1047	3 **1106**			|	1147	3 **1206**			|	1247
21	*Hasselt*	O	**935**				*1035*	**1035**				*1135*	**1135**				*1235*	**1235**				*1335*
21	*Genk*	O	**952**				*1052*	**1052**				*1152*	**1152**				*1252*	**1252**				*1352*

B BLEGNY... Le complexe touristique.

64	**Landen**		**914**						**1014**						**1114**						**1214**				
78	**Waremme**	O	**922**						**1022**						**1122**						**1222**				
78	**Waremme**		**923**	927					**1023**	1027					**1123**	1127					**1223**	1227			
81	Bleret			930						1030						1130						1230			
83	Remicourt			933						1033						1133						1233			
87	Momalle			937						1037						1137						1237			
89	Fexhe-le-Haut-Clocher			940						1040						1140						1240			
91	Voroux-Goreux			|						|						|					|			
92	Voroux			945						1045						1145						1245			
93	Bierset-Awans			948						1048						1148						1248			
97	**Ans**	O	**933**	953					**1033**	1053					**1133**	1153					**1233**	1253			
97	**Ans**		**934**	954					**1034**	1054					**1134**	1154					**1234**	1254			
100	Liège-Haut-Pré		|	|					|						|					|			
103	**Liège-Guillemins**	O	**1 940**	1000		**2 956**			**1 1040**	1100		**2 1056**			**1 1140**	1200		**2 1156**			**1 1240**	1300		**2 1256**	
37	*Verviers-Central*	O	*1018*	*1034*		**1018**			*1118*	*1129*		**1118**			*1218*	*1234*		**1218**			*1318*	*1334*		**1318**	
37	*Welkenraedt*	O	*1033*			**1033**			Ⓐ*1152*			Ⓐ*1152*			*1233*	*1249*		**1233**				*1351*		Ⓐ*1351*	
37	*Eupen*	O	*1041*			**1041**																			
37	*Aachen-Hbf*	O							*1143*	*1154*		**1143**									*1343*			**1343**	
37	*Düren*	O							*1209*			**1209**									*1410*			**1410**	
37	*Köln-Hbf*	O							*1235*	*1238*		**1235**									*1437*			**1437**	
40	*Visé*	O	**1003**						**1103**						**1203**						**1303**				
40	*Maastricht*	O	**1018**						**1117**						**1217**						**1317**				

1 Zie verder tabel 40.
2 Zie verder tabel 37.
3 Zie verder tabel 21.

1 Voir tableau 40.
2 Voir tableau 37.
3 Voir tableau 21.

BLEGNY... Toeristisch complexe.

36

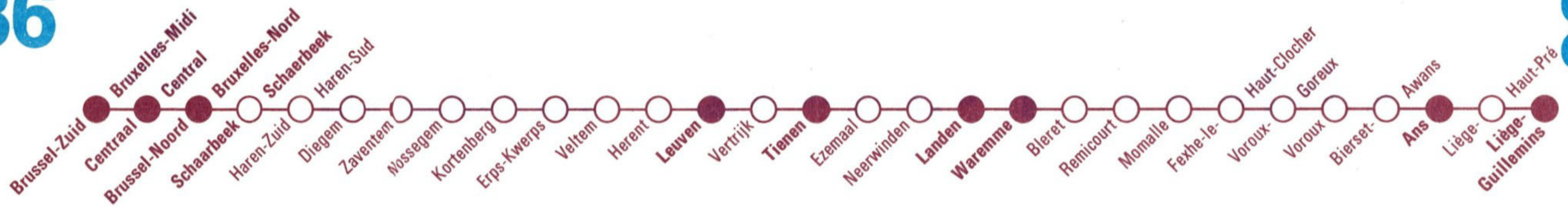

36

tab km			IC F 661	L 7086	L 6635	IC B 510	L 6460	IC F 662	L 7087 Ⓐ	L 6636	IC B 425	L 6461	IC F 663	L 7088	L 6637	IC B 512	L 6462	IC F 664	L 7089 Ⓐ	L 6638 Ⓒ	L 6638 Ⓐ 3	IC B 429
50a	*Oostende*					**11 34**					**12 34**					**13 34**						**14 34**
50a	*Knokke*		**11 01**		*11 01*			**12 01**		*12 01*			**13 01**		*13 01*			**14 01**		*14 01*	*14 01*	
50a	*Blankenberge*		**11 05**		*11 05*			**12 05**		*12 05*			**13 05**		*13 05*			**14 05**		*14 05*	*14 05*	
50a	*Brugge*		**11 25**		*11 25*	**11 50**		**12 25**		*12 25*	**12 50**		**13 25**		*13 25*	**13 50**		**14 25**		*14 25*	*14 25*	**14 50**
50a	*Gent-Sint-Pieters*		**11 48**		*11 48*	**12 15**		**12 48**		*12 48*	**13 15**		**13 48**		*13 48*	**14 15**		**14 48**		*14 48*	*14 48*	**15 15**
0	**Brussel-Bruxelles**	**Zuid/Midi**	**12 18**		12 24	**12 48**		**13 18**		13 24	**13 48**		**14 18**		14 24	**14 48**		**15 18**		15 24	15 24	**15 48**
		Centr.	**12 22**		12 28	**12 52**		**13 22**		13 28	**13 52**		**14 22**		14 28	**14 52**		**15 22**		15 28	15 29	**15 52**
		Noord/Nord	**12 29**		12 33	**12 57**		**13 29**		13 33	**13 57**		**14 29**		14 33	**14 57**		**15 29**		15 33	15 33	**15 57**
6	**Schaarbeek/Schaerbeek**				12 37					13 37					14 37					15 37	15 37	
9	Haren-Zuid/Haren-Sud				12 40					13 40					14 40					15 40	15 40	
11	Diegem				12 43					13 43					14 43					15 43	15 43	
13	Zaventem				12 47					13 47					14 47					15 47	15 47	
15	Nossegem				12 50					13 50					14 50					15 50	15 50	
18	Kortenberg				12 53					13 53					14 53					15 53	15 53	
21	Erps-Kwerps				12 56					13 56					14 56					15 56	15 56	
25	Veltem				13 00					14 00					15 00					16 00	16 00	
27	Herent				13 03					14 03					15 03					16 03	16 03	
32	**Leuven**	O	**12 45**		13 08	**13 15**		**13 45**		14 08	**14 15**		**14 45**		15 08	**15 15**		**15 45**		16 08	16 08	**16 15**
32	**Leuven**		**12 47**			**13 17**	13 21	**13 47**			**14 17**	14 21	**14 47**			**15 17**	15 21	**15 47**				**16 17**
43	Vertrijk						13 29					14 29					15 29					
51	**Tienen**		**12 58**				13 35	**13 58**				14 35	**14 58**				15 35	**15 58**				
57	Ezemaal						13 40					14 40					15 40					
60	Neerwinden						13 43					14 43					15 43					
64	**Landen**	O	4 **13 06**				13 47	4 **14 06**				14 47	4 **15 06**				15 47	4 **16 06**				
21	*Hasselt*	O	**13 35**				*14 35*	**14 35**				*15 35*	**15 35**				*16 35*	**16 35**				
21	*Genk*	O	**13 52**				*14 52*	**14 52**				*15 52*	**15 52**				*16 52*	**16 52**				

B BLEGNY... Toeristisch complexe.

64	**Landen**		**13 14**						**14 14**					**15 14**					**16 14**				
78	**Waremme**	O	**13 22**						**14 22**					**15 22**					**16 22**				
78	**Waremme**		**13 23**	13 27					**14 23**	14 27				**15 23**	15 27				**16 23**	16 27			
81	Bleret			13 30						14 30					15 30					16 30			
83	Remicourt			13 33						14 33					15 33					16 33			
87	Momalle			13 37						14 37					15 37					16 37			
89	Fexhe-le-Haut-Clocher			13 40						14 40					15 40					16 40			
91	Voroux-Goreux			|						|					|					|		
92	Voroux			13 45						14 45					15 45					16 45			
93	Bierset-Awans			13 48						14 48					15 48					16 48			
97	**Ans**	O	**13 33**	13 53					**14 33**	14 53				**15 33**	15 53				**16 33**	16 53			
97	**Ans**		**13 34**	13 54					**14 34**	14 54				**15 34**	15 54				**16 34**	16 54			
100	Liège-Haut-Pré		|	|					|	|			|	|				|	|		
103	**Liège-Guillemins**	O	**1 13 40**	14 00		**2 13 56**			**1 14 40**	15 00		**2 14 56**		**1 15 40**	16 00		**2 15 56**		**1 16 40**	17 00			**2 16 56**
37	*Verviers-Central*	O	*14 18*	*14 34*		**14 18**			*15 18*	*15 34*		**15 18**		*16 18*	*16 34*		**16 18**		*17 18*	*17 34*			**17 18**
37	*Welkenraedt*	O	*14 33*	*14 55*		**14 33**								*16 33*	*16 49*		**16 33**			*17 51*			Ⓐ*17 51*
37	*Eupen*	O	*14 41*			**14 41**								*16 41*			**16 41**						
37	*Aachen-Hbf*	O							*15 43*			**15 43**							*17 43*				**17 43**
37	*Düren*	O							*16 09*			**16 09**							*18 10*				**18 10**
37	*Köln-Hbf*	O							*16 35*			**16 35**							*18 37*				**18 37**
40	*Visé*	O	**14 03**						**15 03**					**16 03**					**17 03**				
40	*Maastricht*	O	**14 17**						**15 17**					**16 17**					**17 17**				

1 Zie verder tabel 40.
2 Zie verder tabel 37.
3 Stopt te Brussel-Kapellekerk 15 26.
4 Zie verder tabel 21.

1 Voir tableau 40.
2 Voir tableau 37.
3 Arrêt à Bruxelles-Chapelle 15 26.
4 Voir tableau 21.

BLEGNY... Le complexe touristique.

36

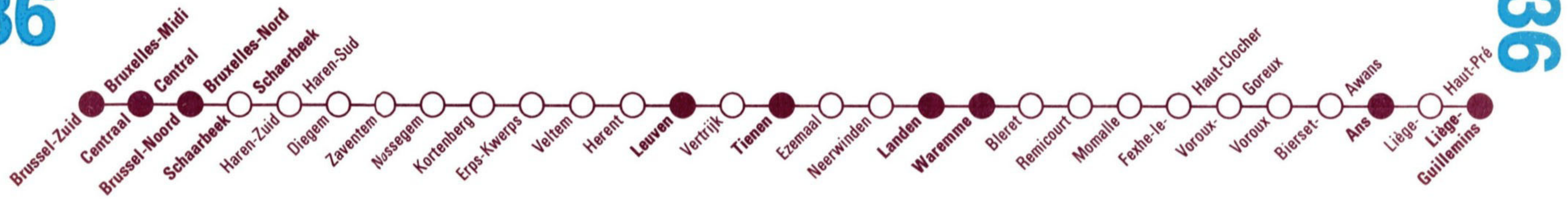

36

tab km		L 6463	P 4400 Ⓐ	P 4330 Ⓐ 2	P 4331 Ⓐ 4	IC F 665	L 7090	L 6639	P 4386 Ⓐ	P 4370 Ⓐ	P 4359 Ⓐ	P 4382 Ⓐ	IC B 514	P 4332 Ⓐ	INT 239 7	L 6464	P 4402 Ⓐ 8	P 4355 Ⓐ	IC F 666	L 7091 Ⓐ	L 6640
50a	*Oostende*												**15 34**	*15 34*	*15 34*		*15 34*				
50a	*Knokke*					**15 01**		*15 01*	*15 01*										**16 01**		*16 01*
50a	*Blankenberge*					**15 05**		*15 05*	*15 05*										**16 05**		*16 05*
50a	*Brugge*					**15 25**		*15 25*	*15 25*				**15 50**	*15 50*	*15 50*		*15 50*		**16 25**		*16 25*
50a	*Gent-Sint-Pieters*					**15 48**		*15 48*	*15 48*			*15 57*	**16 15**	*16 15*	*16 15*		*16 15*		**16 48**		*16 48*
0	**Brussel-Bruxelles Zuid/Midi**		16 10		16 14	**16 18**		16 24	16 25		16 41	16 46	**16 48**	16 52	**16 55**		17 08	17 12	**17 18**		17 24
	Brussel-Bruxelles Centr.		16 14		16 18	**16 22**		16 28	16 29		16 45	16 50	**16 52**	16 56	|		17 12	17 16	**17 22**		17 28
	Brussel-Bruxelles Noord/Nord		16 19		16 24	**16 29**		16 33	16 34		16 50	16 55	**16 57**	17 00	**17 03**		17 18	17 21	**17 29**		17 33
6	**Schaarbeek/Schaerbeek**		|		|	|		16 37	16 38		16 55	16 59	|	|		|	17 26	|		17 37
9	Haren-Zuid/Haren-Sud							16 40				17 03									17 40
11	Diegem							16 43				17 06									17 43
13	Zaventem							16 47				17 11									17 47
15	Nossegem							16 50				|								17 50
18	Kortenberg							16 53				17 17									17 53
21	Erps-Kwerps							16 56				|								17 56
25	Veltem							17 00				17 22									18 00
27	Herent							17 03				17 26									18 03
32	**Leuven** O			3 16 39	3 16 42	**16 45**		17 08	16 53			17 31	**17 15**	3 17 18				17 41	**17 45**		18 08
32	**Leuven**	16 21				**16 47**			16 55	17 00			**17 17**			17 23		17 43	**17 47**		
43	Vertrijk	16 29							|	17 08						17 31		|			
51	**Tienen**	16 35	16 48			**16 58**			17 07	17 14	17 23					17 37		17 55	**17 58**		
57	Ezemaal	16 40								17 19						17 42					
60	Neerwinden	16 43							|	17 22	|					17 45		|		
64	**Landen** O	16 47	16 56			6 **17 06**			17 16	17 26	6 17 31					17 49		18 03	6 **18 06**		
21	*Hasselt* O	*17 35*	*17 35*			**17 35**			*18 00*	*18 00*	18 00					*18 35*		*18 35*	**18 35**		
21	*Genk* O	*17 52*	*17 52*			**17 52**			*18 20*	*18 20*	18 20					*18 52*		*18 52*	**18 52**		

LIEGE

L'aquarium « Dubuisson »
et le Musée de Zoologie.

B

64	**Landen**		16 58			**17 14**												**18 14**		
78	**Waremme**	O	17 07			**17 22**											17 59	**18 22**		
78	**Waremme**		17 09			**17 23**	17 27										18 01	**18 23**	18 27	
81	Bleret						17 30												18 30	
83	Remicourt						17 33												18 33	
87	Momalle						17 37												18 37	
89	Fexhe-le-Haut-Clocher						17 40												18 40	
91	Voroux-Goreux						|											|	
92	Voroux						17 45												18 45	
93	Bierset-Awans						17 48												18 48	
97	**Ans**	O	17 20			**17 33**	17 53										18 11	**18 33**	18 53	
97	**Ans**		17 22			**17 34**	17 56										18 13	**18 34**	18 54	
100	Liège-Haut-Pré		|			|	|										|	|	
103	**Liège-Guillemins**	O	1 17 28			5 **17 40**	18 02						1 **17 56**		1 **17 59**		1 18 19	5 **18 40**	19 00	
37	*Verviers-Central*	O	18 02			*18 18*	*18 34*						**18 18**		**18 21**		18 43	*19 18*	*19 34*	
37	*Welkenraedt*	O	18 18			*18 33*	©*18 49*						**18 33**		©*18 49*		18 56	*19 33*		
37	*Eupen*	O				*18 41*							**18 41**					*19 41*		
37	*Aachen-Hbf*	O				*18 49*							*18 49*		**18 49**				*19 58*	
37	*Düren*	O				*19 20*							*19 20*		**19 20**					
37	*Köln-Hbf*	O				*19 45*							*19 45*		**19 45**				*20 42*	
40	*Visé*	O	*18 03*			**18 03**												**19 03**		
40	*Maastricht*	O	*18 17*			**18 17**												**19 17**		

1 Zie verder tabel 37.
2 Brussel-Schuman 16 07, Brussel-L.W. 16 10, Etterbeek 16 14.
3 Zie verder tabel 35.
4 Stopt te Brussel-Congres 16 20.
5 Zie verder tabel 40.
6 Zie verder tabel 21.
7 Neemt te Brussel alleen reizigers op voor Verviers en verder.
8 Stopt te Brussel-Congres 17 14.

1 Voir tableau 37.
2 Bruxelles-Schuman 16 07, Bruxelles-Q.L. 16 10, Etterbeek 16 14.
3 Voir tableau 35.
4 Arrêt à Bruxelles-Congrès 16 20.
5 Voir tableau 40.
6 Voir tableau 21.
7 A Bruxelles ne prend que les voyageurs à destination de Verviers et au-delà.
8 Arrêt à Bruxelles-Congrès 17 14.

LUIK

Het aquarium „Dubuisson" en het Zoölogisch Museum.

B

36

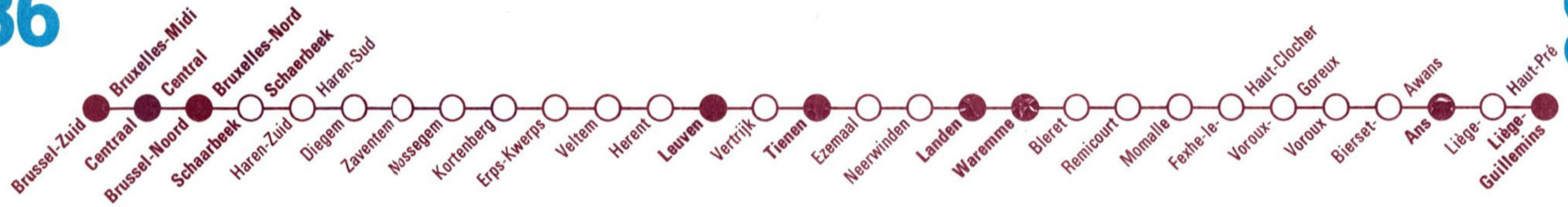

36

tab km			P 4387 Ⓐ	P 4353 Ⓐ 2	IC B 515	L 6465	EC 49 4 5	IC F 667	L 7092	L 6641	IC B 435	L 6466	T 9656 ☼	IC F 668	L 7093 Ⓐ	L 6642	IC B 437	L 6467	IC F 669 3	L 7094	L 6643	IC B 518
50a	*Oostende*				**16 34**		**16 57**	*16 57*		*16 57*	**17 34**		*17 34*				**18 34**					**19 34**
50a	*Knokke*		*16 01*	*16 01*				**17 01**		*17 01*				**18 01**		*18 01*			**19 01**		*19 01*	
50a	*Blankenberge*		*16 05*	*16 05*				**17 05**		*17 05*			17 44	**18 05**		*18 05*			**19 05**		*19 05*	
50a	*Brugge*		*16 25*	*16 25*	**16 50**		**17 12**	**17 25**		*17 25*	**17 50**		17 56	**18 25**		*18 25*	**18 50**		**19 25**		*19 25*	**19 50**
50a	*Gent-Sint-Pieters*		*16 48*	*16 48*	**17 15**		**17 36**	**17 48**		*17 48*	**18 15**		18 20	**18 48**		*18 48*	**19 15**		**19 48**		*19 48*	**20 15**
0	**Brussel-Bruxelles** Zuid/Midi		17 31	17 35	**17 48**		**18 09**	**18 18**		18 24	**18 48**		18 55	**19 18**		19 25	**19 48**		**20 18**		20 24	**20 48**
	Brussel-Bruxelles Centr.		17 35	17 39	**17 52**		**18 13**	**18 22**		18 28	**18 52**		18 59	**19 22**		19 29	**19 52**		**20 22**		20 28	**20 52**
	Brussel-Bruxelles Noord/Nord		17 39	17 45	**17 57**		**18 18**	**18 29**		18 33	**18 57**		19 05	**19 29**		19 33	**19 57**		**20 29**		20 33	**20 57**
6	**Schaarbeek/Schaarbeek**			17 51						18 37						19 37					20 37	
9	Haren-Zuid/Haren-Sud									18 40						19 40					20 40	
11	Diegem									18 43						19 43					20 43	
13	Zaventem			17 58						18 47						19 47					20 47	
15	Nossegem									18 50						19 50					20 50	
18	Kortenberg									18 53						19 53					20 53	
21	Erps-Kwerps									18 56						19 56					20 56	
25	Veltem									19 00						20 00					21 00	
27	Herent									19 03						20 03					21 03	
32	**Leuven**	O	17 57	18 11	**18 15**		Memling	**18 45**		19 08	**19 15**		7 19 27	**19 45**		20 08	**20 15**		**20 45**		21 08	**21 15**
32	**Leuven**		17 59		**18 17**	18 21		**18 47**			**19 17**	19 21		**19 47**			**20 17**	20 21	**20 47**			**21 17**
43	Vertrijk		18 09			18 29						19 29						20 29				
51	**Tienen**		18 16			18 35		**18 58**				19 35		**19 58**				20 35	**20 58**			
57	Ezemaal		18 22			18 40						19 40						20 40				
60	Neerwinden		18 26			18 43						19 43						20 43				
64	**Landen**	O	1 18 31			18 47		1 **19 06**				19 47		1 **20 06**				20 47	1 **21 06**			
21	*Hasselt*	O	18 59			*19 35*		**19 35**				*20 35*		**20 35**				*21 35*	**21 35**			
21	*Genk*	O	19 20			*19 52*		**19 52**				*20 52*		**20 52**				*21 52*	**21 52**			

BLEGNY... Toeristisch complexe.

BLEGNY... Le complexe touristique.

64	**Landen**							**19 14**							**20 14**						**21 14**				
78	**Waremme**	O						**19 22**							**20 22**						**21 22**				
78	**Waremme**							**19 23**	19 27						**20 23**	20 27					**21 23**	21 27			
81	Bleret								19 30							20 30						21 30			
83	Remicourt								19 33							20 33						21 33			
87	Momalle								19 37							20 37						21 37			
89	Fexhe-le-Haut-Clocher								19 40							20 40						21 40			
91	Voroux-Goreux								|							|					|			
92	Voroux								19 45							20 45						21 45			
93	Bierset-Awans								19 48							20 48						21 48			
97	**Ans**	O						**19 33**	19 53						**20 33**	20 53					**21 33**	21 53			
97	**Ans**							**19 34**	19 54						**20 34**	20 54					**21 34**	21 54			
100	Liège-Haut-Pré							|	|						|	|				|	|			
103	**Liège-Guillemins**	O		**3 18 56**		**3 19 15**		**6 19 40**	20 00		**3 19 56**				**6 20 40**	21 00		**3 20 56**			**6 21 40**	22 00		**3 21 56**	
37	*Verviers-Central*	O		**19 18**		**19 36**		*20 18*	*20 34*		**20 18**				*21 18*	*21 34*		**21 18**			*22 18*			**22 18**	
37	*Welkenraedt*	O		**19 33**												*21 57*		Ⓐ*21 57*			*22 33*			**22 33**	
37	*Eupen*	O		**19 41**																					
37	*Aachen-Hbf*	O		*19 58*		**19 58**		*20 43*	*21 06*		**20 43**				*21 43*			**21 43**							
37	*Düren*	O						*21 14*			**21 14**				*22 14*			**22 14**							
37	*Köln-Hbf*	O		*20 42*		**20 42**		*21 40*	*21 57*		**21 40**				*22 40*			**22 40**							
40	*Visé*	O						**20 03**							**21 03**						**22 03**				
40	*Maastricht*	O						**20 17**							**21 17**						**22 17**				

1 Zie verder tabel 21.
2 Stopt te Brussel-Congres 17 41.
3 Zie verder tabel 37.
4 Zonder bagageruim.
5 Trein met toeslag in Duitsland.
6 Zie verder tabel 40.
7 Zie verder tabel 35.
8 Rijdt niet op 31 dec 92 tussen Wezet en Maastricht.

1 Voir tableau 21.
2 Arrêt à Bruxelles-Congrès 17 41.
3 Voir tableau 37.
4 Pas de compartiment fourgon.
5 Train avec supplément en Allemagne.
6 Voir tableau 40.
7 Voir tableau 35.
8 Ne circule pas le 31 déc 92 entre Visé et Maastricht.

BLEGNY... Toeristisch complexe.

BLEGNY... Le complexe touristique.

36

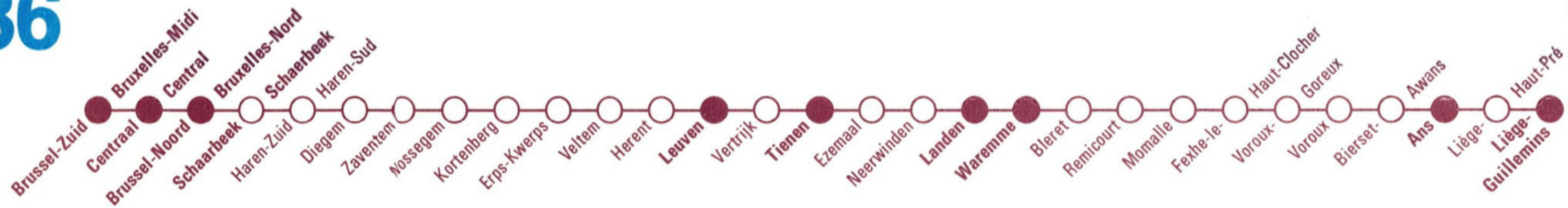

36

tab km			L 6468	T 9661 Ⓒ ✲	P 4320 ✝ ●	IC F 670 🅕	L 7095 Ⓐ	L 6644	INT 225	IC B 519	L 6469	IC F 671	L 7096 Ⓐ	L 6645	IC F 672 Ⓒ	P 4380 Ⓐ	IC B 521 Ⓑ					
50a	*Oostende*								**20 30**	**20 34**		*20 53*		*20 53*			**22 34**					
50a	*Knokke*					**20 01**		*20 01*	*20 01*			**21 01**		*21 01*	**22 01**							
50a	*Blankenberge*			20 00		**20 05**		*20 05*	*20 05*			**21 05**		*21 05*	**22 05**							
50a	*Brugge*			20 14		**20 25**		*20 25*	**20 46**	**20 50**		**21 25**		*21 25*	**22 25**		**22 50**					
50a	*Gent-Sint-Pieters*			20 39	20 44	**20 48**		*20 48*	**21 10**	**21 15**		**21 48**		*21 48*	**22 48**		**23 15**					
0	**Brussel-Bruxelles** Zuid/Midi			21 11	21 14	**21 18**		21 24	**21 40**	**21 48**		**22 18**		22 24	**23 18**	23 40	**23 48**					
	Brussel-Bruxelles Centr.			21 15	21 18	**21 22**		21 28	|	**21 52**		**22 22**		22 28	**23 22**	23 44	**23 52**					
	Brussel-Bruxelles Noord/Nord			21 20	21 22	**21 29**		21 33	**21 48**	**21 57**		**22 29**		22 33	**23 29**	23 50	**23 57**					
6	**Schaarbeek/Schaerbeek**			21 28	|	|		21 37	Bayern Austria Nachtexpress	|			22 37	|	23 54	**0 03**					
9	Haren-Zuid/Haren-Sud			|	|	|		21 40	|	|			22 40	|	23 57	|				
11	Diegem			|	|	|		21 43	|	|			22 43	|	24 00	|				
13	Zaventem			|	|	|		21 47	|	|			22 47	|	0 04	|				
15	Nossegem			|	|	|		21 50	|	|			22 50	|	0 07	|				
18	Kortenberg			|	|	|		21 53	|	|			22 53	|	0 15	|				
21	Erps-Kwerps			|	|	|		21 56	|	|			22 56	|	0 18	|				
25	Veltem			|	|	|		22 00	|	|			23 00	|	0 22	|				
27	Herent			|	|	|		22 03	|	|			23 03	|	0 25	|				
32	**Leuven**	O		21 42	21 40	**21 45**		22 08	|	**22 15**		**22 45**		23 08	**23 45**	0 30	**0 21**					
32	**Leuven**		21 21	|	|	**21 47**		|	|	**22 17**	22 21	**22 47**	|	|	|	**0 23**					
43	Vertrijk		21 29	|	|	|		|	|	|	22 29	|	|	|	|	|				
51	**Tienen**		21 35	|	|	**21 58**		|	|	|	22 35	**22 58**	|	**23 58**	|	**0 35**					
57	Ezemaal		21 40	|	|	|		|	|	|	22 40	|	|	|	|					
60	Neerwinden		21 43	|	|	|		|	|	|	22 43	|	|	|	|					
64	**Landen**	O	21 47	|	|	4 **22 06**		|	|	|	22 47	4 **23 06**	|	4 **0 06**	|	**0 43**					
21	*Hasselt*	O	*22 35*			**22 35**						*23 35*	**23 35**		**0 35**							
21	*Genk*	O	*22 52*			**22 52**						*23 52*	**23 52**									

LUIK
Het aquarium „Dubuisson"
en het Zoölogisch Museum.
B

64	**Landen**				**22 14**							**23 14**			**0 14**		**0 44**						
78	**Waremme**	O			**22 22**							**23 22**			**0 22**		**0 53**						
78	**Waremme**				**22 23**	22 27						**23 23**	23 27		**0 23**		**0 54**						
81	Bleret				|	22 30						|	23 30		|		|						
83	Remicourt				|	22 33						|	23 33		|		|					
87	Momalle				|	22 37						|	23 37		|		|					
89	Fexhe-le-Haut-Clocher				|	22 40						|	23 40		|		|					
91	Voroux-Goreux				|	|						|	|		|		|					
92	Voroux				|	22 45						|	23 45		|		|					
93	Bierset-Awans				|	22 48						|	23 48		|		|					
97	**Ans**	O			**22 33**	22 53						**23 33**	23 53		**0 33**		**1 06**						
97	**Ans**				**22 34**	22 54						**23 34**	23 54		**0 34**		**1 07**						
100	Liège-Haut-Pré				|	|						|	|		|		|					
103	**Liège-Guillemins**	O			[2] **22 40**	23 00		[3] **22 48**	[3] **22 56**			**23 40**	24 00		**0 40**		[3] **1 14**						
37	*Verviers-Central*	O			*23 08*			**23 08**	**23 18**								**1 38**						
37	*Welkenraedt*	O			*23 19*			**23 19**	**23 33**								**1 53**						
37	*Eupen*	O																					
37	*Aachen-Hbf*	O			*23 33*			**23 33**															
37	*Düren*	O																					
37	*Köln-Hbf*	O			*0 27*			**0 27**															
40	*Visé*	O			**23 03**																		
40	*Maastricht*	O			**23 17**																		

[1] Rijdt niet op 31 dec 92 tussen Wezet en Maastricht.
[2] Zie verder tabel 40.
[3] Zie verder tabel 37.
[4] Zie verder tabel 21.

[1] Ne circule pas le 31 déc 92 entre Visé et Maastricht.
[2] Voir tableau 40.
[3] Voir tableau 37.
[4] Voir tableau 21.

LIEGE
L'aquarium « Dubuisson »
et le Musée de Zoologie.
B

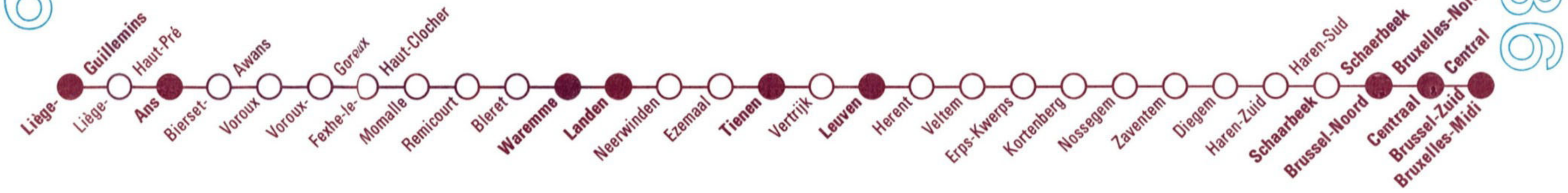

tab km			P 3380 Ⓐ	IC B 528 ✕ 1	L 6605	IC F 680 Ⓐ	L 6479	L 7053 Ⓐ	IC B 529	L 6606	P 3352 Ⓐ	IC F 681 Ⓒ	IC F 681 Ⓐ	P 3427 Ⓐ	P 3330 Ⓐ 6	P 3331 Ⓐ 8	P 3353 Ⓐ	L 6480	L 7054	IC B 530	INT 224	P 3384 Ⓐ
40	*Maastricht*																					
40	*Visé*																					
37	*Köln-Hbf*																				5 08	
37	*Düren*																					
37	*Aachen-Hbf*																				6 03	
37	*Eupen*																			6 01	*6 01*	
37	*Welkenraedt*			3 49				*5 07*	**5 07**					5 32					Ⓐ *5 53*	**6 09**	**6 16**	
37	*Verviers-Central*			4 00				*5 19*	**5 19**					5 46					Ⓐ *6 08*	**6 25**	**6 28**	
0	**Liège-Guillemins**			4 24		5 02		5 42	**5 46**			6 02	6 02	6 11					6 42	**6 46**	6 49	
3	Liège-Haut-Pré			|		|		|				|	|					|	|	|	
6	**Ans**	○		4 30		5 08		5 48	|			6 08	6 08	6 18					6 48	|	|	
6	**Ans**			4 31		5 09		5 49	|			6 09	6 09	6 19					6 49	|	|	
10	Bierset-Awans			|		|		5 54	|			|	|					6 54	|	|	
11	Voroux			|		|		5 57	|			|	|					6 57	|	|	
12	Voroux-Goreux			|		|		|	|			|	|					|	|	|	
14	Fexhe-le-Haut-Clocher			|		|		6 02	|			|	|					7 02	|	|	
16	Momalle			|		|		6 05	|			|	|					7 05	|	|	
20	Remicourt			|		|		6 08	|			|	|					7 08	|	|	
22	Bleret			|		|		6 11	|			|	|					7 11	|	|	
25	**Waremme**	○		4 41		5 19		6 15	|			6 19	6 19	6 30					7 15	|	|	
25	**Waremme**			4 42		5 20			|			6 20	6 20	6 31						|	|	
39	**Landen**	○		4 51		5 28			|			6 28	6 28	6 40						|	|	

Bayern Austria Nachtexpress

BRUSSEL
(Heizelvlakte)

Mini Europe, Imax,
Atomium-Biogenium, Oceade.

B

21	*Genk*					**4 50**	Ⓐ *4 50*								**5 50**	*5 50*					*5 50*	Ⓐ *5 50*				
21	*Hasselt*					**5 07**	Ⓐ *5 07*							**6 07**	**6 07**	*6 07*					**6 23**	Ⓐ *6 23*				
39	**Landen**		**4 52**		**5 36**	5 55					6 29	**6 36**	**6 36**	6 41					**6 52**	6 55						
43	Neerwinden		**4 56**			5 59														6 59						
46	Ezemaal		**5 00**			6 02														7 02						
52	**Tienen**		**5 06**		**5 45**	6 08					6 38	**6 45**	**6 45**	6 50					**7 01**	7 08						
60	Vertrijk		**5 12**			6 13														7 13						
71	**Leuven** O		**5 20**		**5 55**	4 6 21		**6 24**			6 49	**6 55**	**6 55**						**7 12**	4 7 21		**7 24**				
71	**Leuven**	5 04	**5 24**	5 34	**5 57**			**6 26**	6 34	6 51	**6 57**	**6 57**			7 03	7 06	7 14					**7 26**			7 29	
76	Herent	5 08		5 38					6 38																	
78	Veltem	5 12		5 42					6 42																	
82	Erps-Kwerps	5 15		5 45					6 45																	
85	Kortenberg	5 19		5 49					6 49							7 16										
88	Nossegem	5 22		5 52					6 52																	
90	Zaventem	5 26		5 56					6 56								7 27									
92	Diegem	5 29		5 59					6 59						7											
94	Haren-Zuid/Haren-Sud	5 32		6 02					7 02																	
97	**Schaerbeek/Schaarbeek**	5 36	**5 42**	6 06					7 06					7 17		7 26	7 34					**7 45**	**7 55**		7 46	
103	**Bruxelles-Nord/Noord** O	5 39	**5 45**	6 09	**6 13**			**6 45**	7 10	7 11	**7 13**	**7 13**		7 21		7 29	7 37					**7 45**	**7 55**		7 50	
	Bruxelles-Centr. O	5 45	**5 51**	6 14	**6 20**			**6 51**	7 14	7 16	**7 20**	**7 20**		7 26		7 35	7 42					**7 51**			7 55	
	Brussel-Midi/Zuid O	5 50	2 **5 55**	3 6 18	2 **6 24**			2 **6 55**	5 7 18	7 20	2 **7 24**	2 **7 24**		7 30		7 39	7 47				2 **7 55**	2 **8 07**		7 59		
50a	*Gent-Sint-Pieters* O	*6 27*	**6 27**	*6 54*	**6 54**			**7 27**	*7 54*	*7 54*	**7 54**	**7 54**				*8 27*	*8 27*					**8 27**	**8 38**		*8 38*	
50a	*Brugge* O	*6 52*	**6 52**	*7 17*	**7 17**			**7 52**	*8 17*	*8 17*	**8 17**	**8 17**				*8 52*	*8 52*					**8 52**	**9 03**		*9 03*	
50a	*Blankenberge* O			*7 37*	**7 37**				*8 37*	*8 37*	**8 37**	**8 37**											*9 37*			
50a	*Knokke* O			*7 41*	**7 41**				*8 41*	*8 41*	**8 41**	**8 41**											*9 41*			
50a	*Oostende* O	*7 09*	**7 09**					**8 09**								*9 09*	*9 09*					**9 09**	**9 18**		*9 18*	

1 Rijdt ook op 21 juli, 11 nov, 25 dec 92, 1 jan, 12 april, 1 en 20 mei 93.
2 Zie verder tabel 50a.
3 Zie verder tabel 96.
4 Zie verder tabel 35.
5 Zie verder tabellen 96, 108.
6 Stopt te Etterbeek 7 29, Brussel-L.W. 7 33, Brussel-Schuman 7 37.
7 Zie verder tabellen 26, 161, 50.
8 Stopt te Brussel-Congres 7 33.

1 Circule également les 21 juill, 11 nov, 25 déc 92, 1 jan, 12 avril, 1 et 20 mai 93.
2 Voir tableau 50a.
3 Voir tableau 96.
4 Voir tableau 35.
5 Voir tableaux 96, 108.
6 Arrêt à Etterbeek 7 29, Bruxelles-Q.L. 7 33, Bruxelles-Schuman 7 37.
7 Voir tableaux 26, 161, 50.
8 Arrêt à Bruxelles-Congrès 7 33.

BRUXELLES
(Plateau du Heysel)
Mini Europe, Imax,
Atomium-Biogenium, Océade.

36

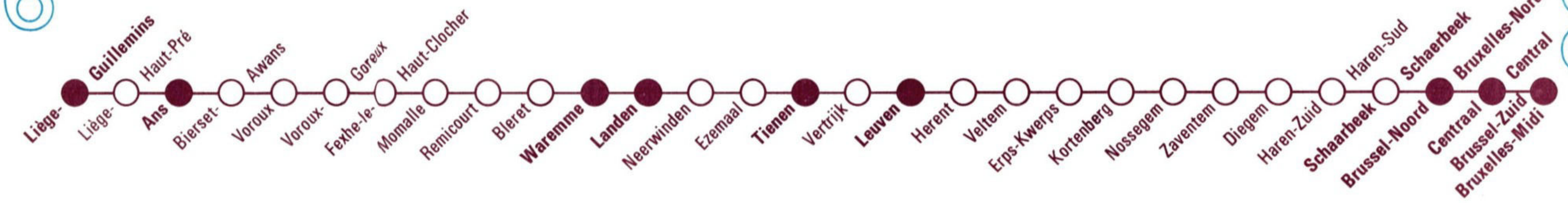

36

tab km		P 3387 Ⓐ	L 6607 Ⓒ	L 6607 Ⓐ 2	P 3355 Ⓐ	IC F 682	P 3402 Ⓐ	P 3332 Ⓐ 4☼	P 3332 Ⓐ 46	T 9605 Ⓒ ☼	P 3359 Ⓐ	L 6481	L 7055 Ⓐ	IC B 531	L 6608	IC F 683	L 6482	L 7056	IC B 412	L 6609	IC F 684
40	*Maastricht*					**6 24**										**7 24**					**8 24**
40	*Visé*					**6 38**										**7 38**					**8 38**
37	*Köln-Hbf*					*5 08*													**7 08**		*7 08*
37	*Düren*																		**7 33**		*7 33*
37	*Aachen-Hbf*					*6 03*													**8 03**		*8 03*
37	*Eupen*					*6 01*								**7 01**		*7 01*					
37	*Welkenraedt*					*6 16*	6 45						*6 45*	**7 09**		*7 09*		Ⓐ *7 53*	Ⓐ *7 53*		
37	*Verviers-Central*					*6 28*	6 57						*7 08*	**7 25**		*7 25*		Ⓐ *8 08*	**8 25**		*8 25*
0	**Liège-Guillemins**					**7 02**	7 22						7 42	**7 46**		**8 02**		8 42	**8 46**		**9 02**
3	Liège-Haut-Pré					|	|					|			|		|	|		|
6	**Ans** ○					**7 08**	7 28						7 48			**8 08**		8 48			**9 08**
6	**Ans**					**7 09**	7 29						7 49			**8 09**		8 49			**9 09**
10	Bierset-Awans					|	|					7 54			|		8 54			|
11	Voroux					|	|					7 57			|		8 57			|
12	Voroux-Goreux					|	|					|			|		|		|
14	Fexhe-le-Haut-Clocher					|	|					8 02			|		9 02			|
16	Momalle					|	|					8 05			|		9 05			|
20	Remicourt					|	|					8 08			|		9 08			|
22	Bleret					|	|					8 11			|		9 11			|
25	**Waremme** ○					**7 19**	7 40						8 15			**8 19**		9 15			**9 19**
25	**Waremme**					**7 20**	7 42									**8 20**					**9 20**
39	**Landen** ○					**7 28**	|								**8 28**					**9 28**

De treinkaart. Vlot langsheen de files.

21	*Genk*		6 27			*6 27*	**6 50**					7 08	Ⓐ *7 08*				**7 50**	*7 50*				**8 50**
21	*Hasselt*		6 44			*6 44*	**7 07**					7 24	Ⓐ *7 24*				**8 07**	*8 07*				**9 07**
39	**Landen**		7 13			7 28	**7 36**					7 52	7 55				**8 36**	8 55				**9 36**
43	Neerwinden												7 59					8 59				
46	Ezemaal												8 02					9 02				
52	**Tienen**		7 22			7 38	**7 45**					8 02	8 08				**8 45**	9 08				**9 45**
60	Vertrijk												8 13					9 13				
71	**Leuven**	O				7 49	**7 55**					8 13	7 8 21		**8 24**		**8 55**	7 9 21		**9 24**		**9 55**
71	**Leuven**			7 35	7 35	7 51	**7 57**		8 09	8 09	8 09	8 14			**8 26**	8 34	**8 57**			**9 26**	9 34	**9 57**
76	Herent			7 39	7 39											8 38					9 38	
78	Veltem			7 43	7 43											8 42					9 42	
82	Erps-Kwerps			7 46	7 46											8 45					9 45	
85	Kortenberg			7 50	7 50											8 49					9 49	
88	Nossegem			7 53	7 53											8 52					9 52	
90	Zaventem			7 57	7 57											8 56					9 56	
92	Diegem			8 00	8 00											8 59					9 59	
94	Haren-Zuid/Haren-Sud			8 03	8 03											9 02					10 02	
97	**Schaerbeek/Schaarbeek**			8 07	8 07	8 09			8 26	8 26						9 06					10 06	
103	**Bruxelles-** **Nord/Noord**	O	7 51	8 10	8 10	8 13	**8 13**	8 23	8 29	8 29	8 29	8 33			**8 45**	9 09	**9 13**			**9 45**	10 09	**10 13**
	Brussel **Centr.**	O	7 57	8 14	8 15	8 17	**8 20**	8 28	8 35	8 35	8 35	8 38			**8 51**	9 13	**9 20**			**9 51**	10 14	**10 20**
	Midi/Zuid	O	8 01	1 8 18	1 8 20	8 21	3 **8 24**	8 32	5 8 39	8 39	5 8 39	8 42			3 **8 55**	8 9 17	3 **9 24**			3 **9 55**	1 10 18	3 **10 24**
50a	*Gent-Sint-Pieters*	O	*8 38*	*8 54*	*8 54*	*8 54*	**8 54**		9 13	*9 27*	9 13	*9 27*			**9 27**	*9 54*	**9 54**			**10 27**	*10 54*	**10 54**
50a	*Brugge*	O	*9 03*	*9 17*	*9 17*	*9 17*	**9 17**		9 36	*9 52*	9 36	*9 52*			**9 52**	*10 17*	**10 17**			**10 52**	*11 17*	**11 17**
50a	*Blankenberge*	O		*9 37*	*9 37*	*9 37*	**9 37**		9 50		9 50					*10 37*	**10 37**				*11 37*	**11 37**
50a	*Knokke*	O		*9 41*	*9 41*	*9 41*	**9 41**									*10 41*	**10 41**				*11 41*	**11 41**
50a	*Oostende*	O	*9 18*						*10 09*	*10 09*	*9 59*	*10 09*			**10 09**					**11 09**		

1 Zie verder tabel 96.
2 Stopt te Brussel-Congres 8 13, Brussel-Kapellekerk 8 18.
3 Zie verder tabel 50a.
4 Stopt te Brussel-Congres 8 33.
5 Zie verder tabellen 50, 50a.
6 Rijdt niet tijdens de rijperiode van de toeristentreinen.
7 Zie verder tabel 35.
8 Zie verder tabellen 96, 108.

1 Voir tableau 96.
2 Arrêt à Bruxelles-Congrès 8 13, Bruxelles-Chapelle 8 18.
3 Voir tableau 50a.
4 Arrêt à Bruxelles-Congrès 8 33.
5 Voir tableaux 50, 50a.
6 Ne circule pas pendant la période de circulation des trains touristiques.
7 Voir tableau 35.
8 Voir tableaux 96, 108.

GO PASS
Le laissez-passer des jeunes en train.

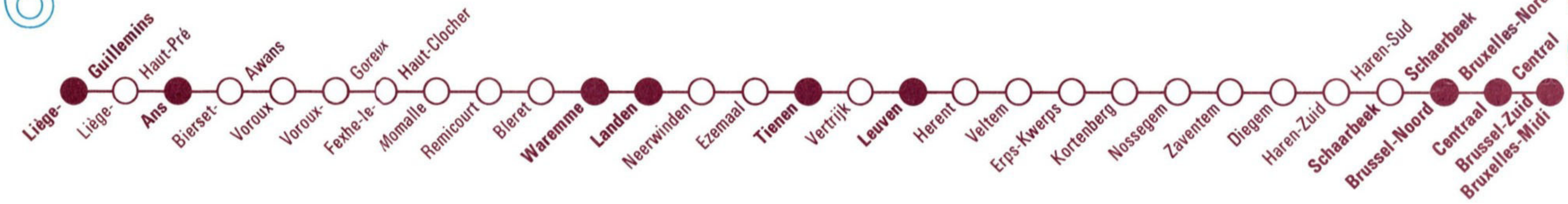

36

tab km		L 6483	L 7057 Ⓐ	IC B 414	L 6610	IC F 685	L 6484	EC 48 45	L 7058	IC B 534	L 6611	IC F 686	L 6485	L 7059 Ⓐ	IC B 535	L 6612	IC F 687	L 6486	L 7060 7	L 7060 ③	IC B 420
40	*Maastricht*					**9 24**						**10 24**					**11 24**				
40	*Visé*					**9 38**						**10 38**					**11 38**				
37	*Köln-Hbf*		*8 05*	**8 10**		*8 10*		**9 14**	*9 14*	*9 14*											**11 17**
37	*Düren*			**8 34**		*8 34*															**11 41**
37	*Aachen-Hbf*		*8 59*	**9 03**		*9 03*		**9 56**	*9 56*	*9 56*											**12 03**
37	*Eupen*														**11 01**		*11 01*				
37	*Welkenraedt*									**10 09**		*10 09*			**11 09**		*11 09*		*11 53*	*11 53*	Ⓐ*11 53*
37	*Verviers-Central*		*9 21*	**9 25**		*9 25*		**10 17**	*10 17*	**10 25**		*10 25*		*11 08*	**11 25**		*11 25*		*12 08*	*12 08*	**12 25**
0	**Liège-Guillemins**		9 42	**9 46**		**10 02**		**10 38**	10 42	**10 46**		**11 02**		11 42	**11 46**		**12 02**		12 42	12 42	**12 46**
3	Liège-Haut-Pré		|	|		|		|	|	|		|	|	|	|		|	12 45	
6	**Ans** O		9 48	|		**10 08**		|	10 48	|		**11 08**		11 48	|		**12 08**		12 48	12 49	|
6	**Ans**		9 49	|		**10 09**		|	10 49	|		**11 09**		11 49	|		**12 09**		12 49	12 49	|
10	Bierset-Awans		9 54	|		|		|	10 54	|		|		11 54	|		|	12 54	12 54	|
11	Voroux		9 57	|		|		|	10 57	|		|		11 57	|		|	12 57	12 57	|
12	Voroux-Goreux		|	|		|		|	|	|		|		|	|		|	|	|	|
14	Fexhe-le-Haut-Clocher		10 02	|		|		|	11 02	|		|		12 02	|		|	13 02	13 02	|
16	Momalle		10 05	|		|		|	11 05	|		|		12 05	|		|	13 05	13 05	|
20	Remicourt		10 08	|		|		|	11 08	|		|		12 08	|		|	13 08	13 08	|
22	Bleret		10 11	|		|		|	11 11	|		|		12 11	|		|	13 11	13 11	|
25	**Waremme** O		10 15	|		**10 19**		|	11 15	|		**11 19**		12 15	|		**12 19**		13 15	13 15	|
25	**Waremme**			|		**10 20**		|		|		**11 20**			|		**12 20**				|
39	**Landen** O			|		**10 28**		|		|		**11 28**			|		**12 28**				|

Memling

BRUSSEL
(Heizelvlakte)

Mini Europe, Imax,
Atomium-Biogenium, Oceade.

21	*Genk*	*8 50*				**9 50**	*9 50*					**10 50**	*10 50*				**11 50**	*11 50*		
21	*Hasselt*	*9 07*				**10 07**	*10 07*					**11 07**	*11 07*				**12 07**	*12 07*		
39	**Landen**	9 55				**10 36**	10 52					**11 36**	11 55				**12 36**	12 55		
43	Neerwinden	9 59				|	10 56					|	11 59				|	12 59		
46	Ezemaal	10 02				|	10 59					|	12 02				|	13 02		
52	**Tienen**	10 08				**10 45**	11 09					**11 45**	12 08				**12 45**	13 08		
60	Vertrijk	10 13				|	11 14					|	12 13				|	13 13		
71	**Leuven** O	1 10 21		**10 24**		**10 55**	1 11 22			**11 25**		**11 55**	1 12 21		**12 24**		**12 55**	1 13 21		**13 24**
71	**Leuven**			**10 26**	10 34	**10 57**				**11 26**	11 34	**11 57**			**12 26**	12 34	**12 57**			**13 26**
76	Herent			|	10 38	|				|	11 38	|		|	12 38	|			|
78	Veltem			|	10 42	|				|	11 42	|		|	12 42	|			|
82	Erps-Kwerps			|	10 45	|				|	11 45	|		|	12 45	|			|
85	Kortenberg			|	10 49	|				|	11 49	|		|	12 49	|			|
88	Nossegem			|	10 52	|				|	11 52	|		|	12 52	|			|
90	Zaventem			|	10 56	|				|	11 56	|		|	12 56	|			|
92	Diegem			|	10 59	|				|	11 59	|		|	12 59	|			|
94	Haren-Zuid/Haren-Sud			|	11 02	|				|	12 02	|		|	13 02	|			|
97	**Schaerbeek/Schaarbeek**			|	11 06	|				|	12 06	|		|	13 06	|			|
103	**Bruxelles-Nord/Noord** O			**10 45**	11 09	**11 13**		**11 32**		**11 45**	12 09	**12 13**			**12 45**	13 09	**13 13**			**13 45**
	Bruxelles-Centr. O			**10 51**	11 13	**11 20**		**11 38**		**11 51**	12 14	**12 20**			**12 51**	13 14	**13 20**			**13 51**
	Brussel-Midi/Zuid O			2 **10 55**	3 11 17	2 **11 24**		2 **11 42**		2 **11 55**	6 12 18	2 **12 24**			2 **12 55**	3 13 18	2 **13 24**			2 **13 55**
50a	*Gent-Sint-Pieters* O			**11 27**	*11 54*	**11 54**		**12 12**		**12 27**	*12 54*	**12 54**			**13 27**	*13 54*	**13 54**			**14 27**
50a	*Brugge* O			**11 52**	*12 17*	**12 17**		**12 34**		**12 52**	*13 17*	**13 17**			**13 52**	*14 17*	**14 17**			**14 52**
50a	*Blankenberge* O				*12 37*	**12 37**					*13 37*	**13 37**				*14 37*	**14 37**			
50a	*Knokke* O				*12 41*	**12 41**					*13 41*	**13 41**				*14 41*	**14 41**			
50a	*Oostende* O			**12 09**		*12 48*		**12 48**		**13 09**					**14 09**					**15 09**

1 Zie verder tabel 35.
2 Zie verder tabel 50a.
3 Zie verder tabellen 96, 108.
4 Zonder bagageruim.
5 Trein met toeslag in Duitsland.
6 Zie verder tabel 96.
7 Rijdt niet op woensdag.

1 Voir tableau 35.
2 Voir tableau 50a.
3 Voir tableaux 96, 108.
4 Pas de compartiment fourgon.
5 Train avec supplément en Allemagne.
6 Voir tableau 96.
7 Ne circule pas les mercredis.

BRUXELLES
(Plateau du Heysel)
Mini Europe, Imax,
Atomium-Biogenium, Océade.
B

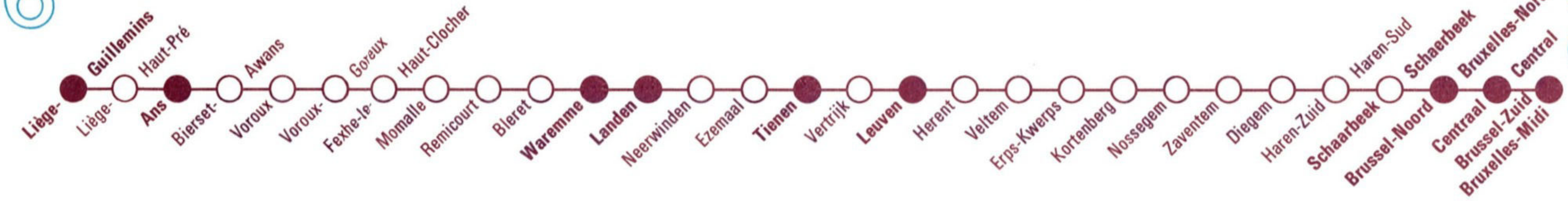

36

tab km		L 6613	IC F 688	L 6487	L 7061 Ⓐ	IC B 422 4	L 6614	IC F 689	L 6488	L 7062	IC B 538	INT 238 5	L 6615	IC F 690	P 4004 Ⓐ	L 6489	L 7063 Ⓐ	IC B 539	L 6616	IC F 691	P 4020 ⑤ ●
40	*Maastricht*		**1224**					**1324**						**1424**						**1524**	
40	*Visé*		**1238**					**1338**						**1438**						**1538**	
37	*Köln-Hbf*		*1117*			**1217**		*1217*				**1317**		*1317*							
37	*Düren*		*1141*			**1241**		*1241*				**1340**		*1340*							
37	*Aachen-Hbf*		*1203*			**1303**		*1303*				**1409**		*1409*							
37	*Eupen*																	**1501**		*1501*	
37	*Welkenraedt*				*1253*	*1253*					**1409**	**1421**		*1421*			*1440*	**1509**		*1509*	
37	*Verviers-Central*		*1225*		*1308*	**1325**		*1325*		Ⓐ*1408*	**1425**	**1433**		*1433*			*1508*	**1525**		*1525*	
0	**Liège-Guillemins**		**1302**		1342	**1346**		**1402**		1442	**1446**	**1452**		**1502**			1542	**1546**		**1602**	
3	Liège-Haut-Pré		|		|	|		|		|	|	|		|		|		|		|	
6	**Ans** O		**1308**		1348	|		**1408**		1448	|	|	|		**1508**	|		1548	|		**1608**	
6	**Ans**		**1309**		1349	|		**1409**		1449	|	|	|		**1509**	|		1549	|		**1609**	
10	Bierset-Awans		|		1354	|		|		1454	|	|	|		|	|		1554	|		|	
11	Voroux		|		1357	|		|		1457	|	|	|		|	|		1557	|		|	
12	Voroux-Goreux		|		|	|		|		|	|	|	|		|	|		|	|		|	
14	Fexhe-le-Haut-Clocher		|		1402	|		|		1505	|	|	|		|	|		1602	|		|	
16	Momalle		|		1405	|		|		1508	|	|	|		|	|		1605	|		|	
20	Remicourt		|		1408	|		|		1511	|	|	|		|	|		1608	|		|	
22	Bleret		|		1411	|		|		1514	|	|	|		|	|		1611	|		|	
25	**Waremme** O		**1319**		1415	|		**1419**		1517	|	|	|		**1520**	|		1615	|		**1619**	
25	**Waremme**		**1320**			|		**1420**			|	|	|		**1520**	|			|		**1620**	
39	**Landen** O		**1328**			|		**1428**			|	|	|		**1528**	|			|		**1628**	

BRUSSEL
(Heizelvlakte)
Mini Europe, Imax,
Atomium-Biogenium, Oceade.

21	*Genk*			**12 50**	*12 50*				**13 50**	*13 50*					**14 50**		*14 50*				**15 50**	
21	*Hasselt*			**13 07**	*13 07*				**14 07**	*14 07*					**15 07**		*15 07*				**16 07**	
39	**Landen**			**13 36**	13 55				**14 36**	14 55					**15 36**		15 55				**16 36**	
43	Neerwinden			|	13 59				|	14 59					|		15 59				|	
46	Ezemaal			|	14 02				|	15 02					|		16 02				|	
52	**Tienen**			**13 45**	14 08				**14 45**	15 08					**15 45**		16 08				**16 45**	
60	Vertrijk			|	14 13				|	15 13					|		16 13				|	
71	**Leuven** O			**13 55**	3 14 21		**14 24**		**14 55**	3 15 21		**15 24**			**15 55**		3 16 21		**16 24**		**16 55**	
71	**Leuven**	13 34		**13 57**			**14 26**	14 34	**14 57**			**15 26**		15 34	**15 57**	16 18			**16 26**	16 34	**16 57**	17 20
76	Herent	13 38		|			14 38	|			|		15 38	|	|			|	16 38	|	|
78	Veltem	13 42		|			14 42	|			|		15 42	|	|			|	16 42	|	|
82	Erps-Kwerps	13 45		|			14 45	|			|		15 45	|	|			|	16 45	|	|
85	Kortenberg	13 49		|			14 49	|			|		15 49	|	|			|	16 49	|	|
88	Nossegem	13 52		|			14 52	|			|		15 52	|	|			|	16 52	|	|
90	Zaventem	13 56		|			14 56	|			|		15 56	|	|			|	16 56	|	|
92	Diegem	13 59		|			14 59	|			|		15 59	|	|			|	16 59	|	|
94	Haren-Zuid/Haren-Sud	14 02		|			15 02	|			|		16 02	|	|			|	17 02	|	|
97	**Schaerbeek/Schaarbeek**	14 06		|			15 06	|			|		16 06	|	16 35			|	17 06	|	|
103	**Bruxelles-Nord/Noord** O	14 09		**14 13**			**14 45**	15 09	**15 13**			**15 45**	**15 48**	16 09	**16 13**	16 39			**16 45**	17 09	**17 13**	17 39
	Bruxelles-Centr. O	14 14		**14 20**			**14 51**	15 14	**15 20**			**15 51**	|	16 14	**16 20**	16 44			**16 51**	17 14	**17 20**	17 43
	Bruxelles-Midi/Zuid O	1 14 18		2 **14 24**			2 **14 55**	5 15 18	2 **15 24**			2 **15 55**	1 **15 56**	1 16 18	2 **16 24**	2 16 48			2 **16 55**	5 17 18	2 **17 24**	7 17 47
50a	*Gent-Sint-Pieters* O	*14 54*		**14 54**			**15 27**	*15 54*	**15 54**			**16 27**	Ⓐ*16 43*	*16 54*	**16 54**	17 20			**17 28**	*17 54*	**17 54**	18 18
50a	*Brugge* O	*15 17*		**15 17**			**15 52**	*16 17*	**16 17**			**16 52**	Ⓐ*17 13*	*17 17*	**17 17**	17 50			**17 52**	*18 17*	**18 17**	*18 52*
50a	*Blankenberge* O	*15 37*		**15 37**				*16 37*	**16 37**					*17 37*	**17 37**					*18 37*	**18 37**	
50a	*Knokke* O	*15 41*		**15 41**				*16 41*	**16 41**					*17 41*	**17 41**					*18 41*	**18 41**	
50a	*Oostende* O						**16 09**					**17 09**	Ⓐ*17 32*			18 05			**18 09**	Ⓐ*18 50*	Ⓐ*18 50*	*19 09*

1 Zie verder tabel 96.
2 Zie verder tabel 50a.
3 Zie verder tabel 35.
4 Zonder bagageruim.
5 Zie verder tabellen 96, 108.

6 Zonder prijsverhoging toegankelijk voor reizigers die te Verviers en Luik instappen met vervoerbewijs dat geldig is via Namen, Charleroi en Jeumont.
Deze reizigers mogen hun reis niet onderbreken tussen Luik en Aulnoye.
7 Zie verder tabellen 50a, 75, 69.

1 Voir tableau 96.
2 Voir tableau 50a.
3 Voir tableau 35.
4 Pas de compartiment fourgon.
5 Voir tableaux 96, 108.

6 Accessible sans majoration de prix aux voyageurs s'embarquant à Verviers et Liège munis d'un titre de transport valable via Namur, Charleroi et Jeumont.
Il ne leur est toutefois pas permis d'interrompre leur voyage entre Liège et Aulnoye.
7 Voir tableaux 50a, 75, 69.

La carte train. Pour se jouer des embouteillages.



tab km		L 6490	P 4490 Ⓐ	L 7064	IC B 428	L 6617	IC F 692	L 6491	P 4491 Ⓐ ▲	L 7065 Ⓐ	IC B 430	L 6618	IC F 693	L 6492	L 7066	IC B 542	L 6619	IC F 694	L 6493	L 7067 Ⓐ	IC B 434
40	*Maastricht*						**16 24**						**17 24**					**18 24**			
40	*Visé*						**16 38**						**17 38**					**18 38**			
37	*Köln-Hbf*				**15 17**		*15 17*				**16 17**		*16 17*		*17 07*	*17 07*					**18 17**
37	*Düren*				**15 41**		*15 41*				**16 41**		*16 41*								**18 41**
37	*Aachen-Hbf*				**16 03**		*16 03*				**17 03**		*17 03*		*17 50*	*17 50*					**19 03**
37	*Eupen*															**18 01**		*18 01*			
37	*Welkenraedt*			Ⓐ*15 53*	Ⓐ*15 53*					*16 40*	*16 40*					**18 09**		*18 09*		*18 53*	*18 53*
37	*Verviers-Central*			Ⓐ*16 08*	**16 25**		*16 25*			*17 08*	**17 25**		*17 25*		*18 12*	**18 25**		*18 25*		*19 08*	**19 25**
0	**Liège-Guillemins**		16 25	16 42	**16 46**		**17 02**		17 23	17 42	**17 46**		**18 02**		18 42	**18 46**		**19 02**		19 42	**19 46**
3	Liège-Haut-Pré		16 29	|	|		|		17 27	|	|		|	|	|		|		|	|
6	**Ans**	O	16 33	16 48	|		**17 08**		17 31	17 48	|		**18 08**		18 48	|		**19 08**		19 48	|
6	**Ans**		16 34	16 49	|		**17 09**		17 32	17 49	|		**18 09**		18 49	|		**19 09**		19 49	|
10	Bierset-Awans		16 38	16 54	|		|		17 36	17 54	|		|	18 54	|		|		19 54	|
11	Voroux		16 41	16 57	|		|		17 39	17 57	|		|	18 57	|		|		19 57	|
12	Voroux-Goreux		|	|	|		|		|	|	|		|	|	|		|		|	|
14	Fexhe-le-Haut-Clocher		16 45	17 02	|		|		17 43	18 02	|		|	19 02	|		|		20 02	|
16	Momalle		16 48	17 05	|		|		17 46	18 05	|		|	19 05	|		|		20 05	|
20	Remicourt		16 52	17 08	|		|		17 50	18 08	|		|	19 08	|		|		20 08	|
22	Bleret		16 55	17 11	|		|		17 53	18 11	|		|	19 11	|		|		20 11	|
25	**Waremme**	O	16 58	17 15	|		**17 19**		17 56	18 15	|		**18 19**		19 15	|		**19 19**		20 15	|
25	**Waremme**				|		**17 20**				|		**18 20**		|			**19 20**			|
39	**Landen**	O			|		**17 28**				|		**18 28**		|			**19 28**			|

Golden Railpass. Op reislust staat geen leeftijd.

21	*Genk*	*15 50*					**16 50**	*16 50*					**17 50**	*17 50*				**18 50**	*18 50*		
21	*Hasselt*	*16 07*					**17 07**	*17 07*					**18 07**	*18 07*				**19 07**	*19 07*		
39	**Landen**	16 55					**17 36**	17 55					**18 36**	18 55				**19 36**	19 55		
43	Neerwinden	16 59					|	17 59					|	18 59				|	19 59		
46	Ezemaal	17 02					|	18 02					|	19 02				|	20 02		
52	**Tienen**	17 08					**17 45**	18 08					**18 45**	19 08				**19 45**	20 08		
60	Vertrijk	17 13					|	18 13					|	19 13				|	20 13		
71	**Leuven** O	1 17 21			**17 24**		**17 55**	1 18 21			**18 24**		**18 55**	1 19 21		**19 24**		**19 55**	1 20 21		**20 24**
71	**Leuven**				**17 26**	17 34	**17 57**				**18 26**	18 34	**18 57**			**19 26**	19 34	**19 57**			**20 26**
76	Herent				|	17 38	|			|	18 38	|			|	19 38	|			|
78	Veltem				|	17 42	|			|	18 42	|			|	19 42	|			|
82	Erps-Kwerps				|	17 45	|			|	18 45	|			|	19 45	|			|
85	Kortenberg				|	17 49	|			|	18 49	|			|	19 49	|			|
88	Nossegem				|	17 52	|			|	18 52	|			|	19 52	|			|
90	Zaventem				|	17 56	|			|	18 56	|			|	19 56	|			|
92	Diegem				|	17 59	|			|	18 59	|			|	19 59	|			|
94	Haren-Zuid/Haren-Sud				|	18 02	|			|	19 02	|			|	20 02	|			|
97	**Schaerbeek/Schaarbeek**				|	18 06	|			|	19 06	|			|	20 06	|			|
103	**Bruxelles-Nord/Noord** O				**17 45**	18 09	**18 13**				**18 45**	19 09	**19 13**			**19 45**	20 09	**20 13**			**20 45**
	Bruxelles-Centr. O				**17 51**	18 14	**18 20**				**18 51**	19 14	**19 20**			**19 51**	20 14	**20 20**			**20 51**
	Brussel-Midi/Zuid O				2 **17 55**	3 18 18	2 **18 24**				2 **18 55**	4 19 18	2 **19 24**			2 **19 55**	3 20 18	2 **20 24**			2 **20 55**
50a	*Gent-Sint-Pieters* O				**18 27**	*18 54*	**18 54**				**19 27**	*19 54*	**19 54**			**20 27**	*20 54*	**20 54**			**21 27**
50a	*Brugge* O				**18 52**	*19 17*	**19 17**				**19 52**	*20 17*	**20 17**			**20 52**	*21 17*	**21 17**			**21 52**
50a	*Blankenberge* O					*19 37*	**19 37**					*20 37*	**20 37**				*21 37*	**21 37**			
50a	*Knokke* O					*19 41*	**19 41**					*20 41*	**20 41**				*21 41*	**21 41**			
50a	*Oostende* O				**19 09**						**20 09**					**21 09**					**22 09**

1 Zie verder tabel 35.
2 Zie verder tabel 50a.
3 Zie verder tabel 96.
4 Zie verder tabellen 96, 108.

1 Voir tableau 35.
2 Voir tableau 50a.
3 Voir tableau 96.
4 Voir tableaux 96, 108.

Golden Railpass. L'entrain n'a pas d'âge.

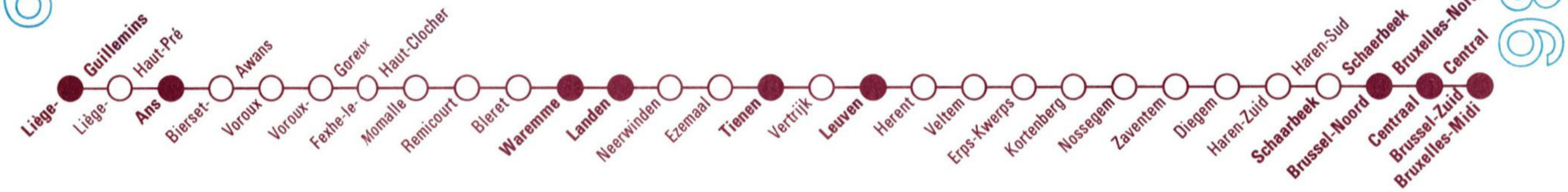

36

tab km		L 6620	IC F 695	L 6494	L 7068	IC B 544	L 6621	IC F 696	L 6495	L 7069 Ⓐ	IC B 438 5	L 6622	IC F 697 Ⓒ	IC F 697 Ⓐ 7	L 7070 Ⓐ	IC F 698 7					
40	*Maastricht*		**19 24**					**20 24**					**21 24**	**21 24**		**22 24**					
40	*Visé*		**19 38**					**20 38**					**21 38**	**21 38**		**22 38**					
37	*Köln-Hbf*		*18 17*								**20 17**		*20 17*	*20 17*							
37	*Düren*		*18 41*								**20 41**		*20 41*	*20 41*							
37	*Aachen-Hbf*		*19 03*								**21 03**		*21 03*	*21 03*							
37	*Eupen*					**20 01**		*20 01*													
37	*Welkenraedt*					**20 09**		*20 09*													
37	*Verviers-Central*		*19 25*		Ⓐ*20 08*	**20 25**		*20 25*		*21 08*	**21 25**		*21 25*	*21 25*							
0	**Liège-Guillemins**		**20 02**		20 42	**20 46**		**21 02**		21 42	**21 46**		**22 02**	**22 02**	22 42	**23 12**					
3	Liège-Haut-Pré		|		|	|		|		|	|		|	|	|	|					
6	**Ans** ○		**20 08**		20 48	|		**21 08**		21 48	|		**22 08**	**22 08**	22 48	**23 18**					
6	**Ans**		**20 09**		20 49	|		**21 09**		21 49	|		**22 09**	**22 09**	22 49	**23 19**					
10	Bierset-Awans		|		20 54	|		|		21 54	|		|	|	22 54	|						
11	Voroux		|		20 57	|		|		21 57	|		|	|	22 57	|						
12	Voroux-Goreux		|		|	|		|		|	|		|	|	|	|					
14	Fexhe-le-Haut-Clocher		|		21 02	|		|		22 02	|		|	|	23 02	|						
16	Momalle		|		21 05	|		|		22 05	|		|	|	23 05	|						
20	Remicourt		|		21 08	|		|		22 08	|		|	|	23 08	|						
22	Bleret		|		21 11	|		|		22 11	|		|	|	23 11	|						
25	**Waremme** ○		**20 19**		21 15	|		**21 19**		22 15	|		**22 19**	**22 19**	23 15	**23 29**					
25	**Waremme**		**20 20**			|		**21 20**			|		**22 20**	**22 20**		**23 30**					
39	**Landen** ○		**20 28**					**21 28**					**22 28**	**22 28**		**23 38**					

B

BRUSSEL
(Heizelvlakte)

Mini Europe, Imax,
Atomium-Biogenium, Oceade.

21	*Genk*			19 50	*19 50*					20 50	*20 50*				21 50	21 50						
21	*Hasselt*			20 07	*20 07*					21 07	*21 07*				22 07	22 07						
39	**Landen**			20 36	20 55					21 36	21 55				22 36	22 36		23 39				
43	Neerwinden			|	20 59					|	21 59				|	|		|				
46	Ezemaal			|	21 02					|	22 02				|	|		|				
52	**Tienen**			20 45	21 08					21 45	22 08				22 45	22 45		23 48				
60	Vertrijk			|	21 13					|	22 13				|	|		|				
71	**Leuven** O			20 55	3 21 21		21 24			21 55	3 22 21		22 24		22 55	22 55		23 58				
71	**Leuven**	20 34		20 57			21 26	21 34		21 57			22 26	22 34	22 57	22 57		23 59				
76	Herent	20 38		|		|	21 38		|			|	22 38	|	|		|				
78	Veltem	20 42		|		|	21 42		|			|	22 42	|	|		|				
82	Erps-Kwerps	20 45		|		|	21 45		|			|	22 45	|	|		|				
85	Kortenberg	20 49		|		|	21 49		|			|	22 49	|	|		|				
88	Nossegem	20 52		|		|	21 52		|			|	22 52	|	|		|				
90	Zaventem	20 56		|		|	21 56		|			|	22 56	|	|		|				
92	Diegem	20 59		|		|	21 59		|			|	22 59	|	|		|				
94	Haren-Zuid/Haren-Sud	21 02		|		|	22 02		|			|	23 02	|	|		|				
97	**Schaerbeek/Schaarbeek**	21 06		|		|	22 06		|			|	23 06	|	|		|				
103	**Bruxelles-Nord/Noord** O	21 09		21 13			21 45	22 09		22 13			22 45	23 09	23 13	23 13		0 15				
	Bruxelles-Centr. O	21 14		21 20			21 51	22 14		22 20			22 51	23 14	23 20	23 20		0 20				
	Bruxelles-Midi/Zuid O	1 21 18		2 21 24			2 21 55	4 22 18		2 22 24			2 22 55	23 18	6 23 24	23 24		0 24				
50a	*Gent-Sint-Pieters* O	*21 54*		21 54			22 27	*22 54*		22 54			23 27	*24 00*	24 00	*24 00*						
50a	*Brugge* O	*22 17*		22 17			22 52	*23 17*		23 17			23 52	© *0 23*	0 23	*0 37*						
50a	*Blankenberge* O	*22 37*		22 37																		
50a	*Knokke* O	*22 41*		22 41																		
50a	*Oostende* O						23 09						0 09	Ⓐ *0 53*		*0 53*						

1 Zie verder tabellen 96, 108.
2 Zie verder tabel 50a.
3 Zie verder tabel 35.
4 Zie verder tabel 96.
5 Zonder bagageruim.

5 Zie verder tabellen 50, 50a.
7 Rijdt niet op 31 dec 92 tussen Maastricht en Wezet.

1 Voir tableaux 96, 108.
2 Voir tableau 50a.
3 Voir tableau 35.
4 Voir tableau 96.
5 Pas de compartiment fourgon.

6 Voir tableaux 50, 50a.
7 Ne circule pas le 31 déc 92 entre Maastricht et Visé.

BRUXELLES
(Plateau du Heysel)
Mini Europe, Imax,
Atomium-Biogenium, Océade.

36c

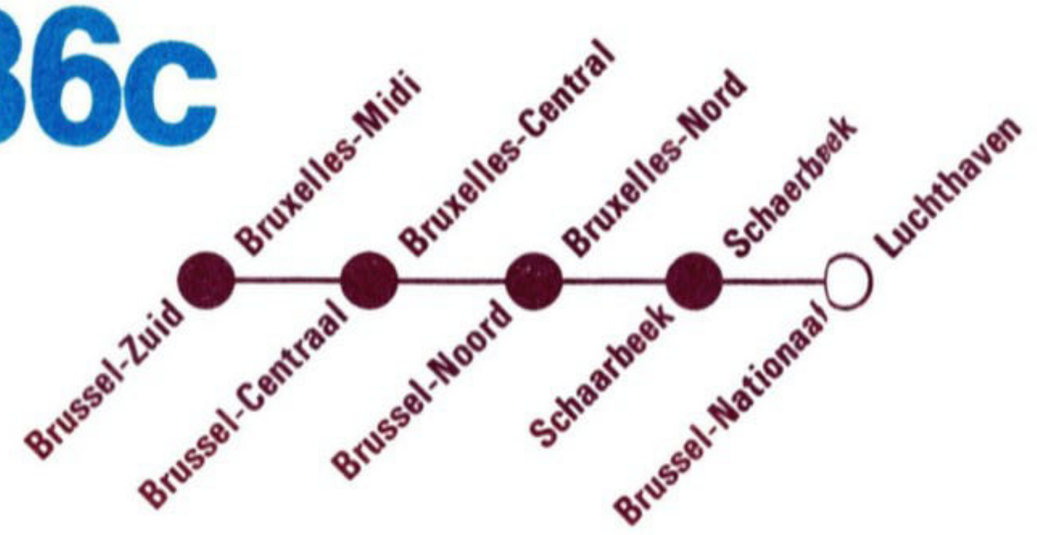

AIRPORT CITY EXPRESS

tab km		IC N 6503	IC I 828 ✝	IC I 828 ⚒	IC N 6504	IC N 6505	IC I 829	IC N 6506	IC N 6507	IC I 830	IC N 6508	IC N 6509	IC I 831	IC N 6510	IC N 6511	IC I 832	IC N 6512	IC N 6513	IC I 833	IC N 6514	IC N 6515
78	*Saint-Ghislain*			4 48			5 59			6 59			7 59			8 59			9 59		
96	*Mons*			5 04			6 12			7 12			8 12			9 12			10 14		
	Brussel- Zuid/Midi		5 51	5 51			6 51			7 51			8 51			9 51			10 51		
0	**Bruxelles Centr.** ○		5 54	5 54			6 54			7 54			8 54			9 54			10 54		
50a	*Oostende*					Ⓐ 4 57	5 32	5 32		6 34	6 34	Ⓐ 7 10	7 34	7 34		8 34	8 34		9 34	9 34	
50a	*Brugge*					5 21	5 48	5 48	6 25	6 50	6 50	Ⓐ 7 28	7 50	7 50	8 25	8 50	8 50	9 25	9 50	9 50	10 25
50a	*Gent-Sint-Pieters*	Ⓐ 4 19				Ⓐ 5 57	6 17	6 17	6 48	7 15	Ⓐ 7 31	Ⓐ 8 02	8 15	8 15	8 48	9 15	9 15	9 48	10 15	10 15	10 48
89	*Kortrijk*				Ⓐ 4 37	5 13		Ⓐ 5 26	6 11		Ⓐ 6 39	Ⓐ 7 20	Ⓐ 7 20		8 13			9 13			10 13
124	*Charleroi-Sud*					5 38	Ⓐ 6 00		6 38	Ⓐ 7 00	Ⓐ 7 07	7 38	Ⓐ 8 00		8 38	Ⓐ 9 00		9 38	Ⓐ10 00		10 38
94	*Tournai*	Ⓐ 4 29		Ⓐ 4 29		Ⓐ 5 18	5 43	Ⓐ 6 06	Ⓐ 6 18	6 43	Ⓐ 7 07	Ⓐ 7 21	7 43			8 43			9 43		
0	**Brussel- Centr.**	5 39	5 55	5 55	6 14	6 39	6 55	7 14	7 39	7 55	8 14	8 39	8 55	9 14	9 39	9 55	10 14	10 39	10 55	11 14	11 39
3	**Bruxelles Noord/Nord** ○	5 42	5 58	5 58	6 17	6 42	6 58	7 17	7 42	7 58	8 17	8 42	8 58	9 17	9 42	9 58	10 17	10 42	10 58	11 17	11 42
162	*Arlon*							Ⓐ 4 53			Ⓐ 5 53			6 53	Ⓐ 7 26		7 53		8 35	8 53	
161	*Namur*	Ⓐ 4 22	4 50	⑥ 4 50	Ⓐ 5 24		Ⓐ 6 00	6 24		Ⓐ 7 00	7 24	Ⓐ 7 32	Ⓐ 8 00	8 24	Ⓐ 8 48	Ⓐ 9 00	9 24		Ⓐ10 00	10 24	
36	*Liège-Guillemins*			4 24	Ⓐ 5 02		5 46	6 02	Ⓐ 6 11	6 49	7 02	Ⓐ 7 22	7 46	8 02		8 46	9 02		9 46	10 02	10 38
21	*Hasselt*				Ⓐ 5 07			6 07	Ⓐ 6 23	Ⓐ 6 44	7 07	Ⓐ 7 24		8 07			9 07			10 07	
36	*Leuven*	Ⓐ 5 04		5 24	Ⓐ 5 57		6 26	6 57	Ⓐ 7 14	Ⓐ 7 29	7 57	Ⓐ 8 14	8 26	8 57		9 26	9 57		10 26	10 57	
25	*Antwerpen-Centraal*	Ⓐ 5 00		Ⓐ 5 00	Ⓐ 5 29	Ⓐ 6 00	6 19	Ⓐ 6 29	Ⓐ 7 00	7 19	Ⓐ 7 29	Ⓐ 8 00	8 19	Ⓐ 8 29	Ⓐ 9 00	9 19	Ⓐ 9 29	Ⓐ10 00	10 19	Ⓐ10 29	Ⓐ11 00
25	*Berchem*	Ⓐ 5 04		Ⓐ 5 04	Ⓐ 5 33	Ⓐ 6 04	6 23	Ⓐ 6 33	Ⓐ 7 04	7 23	Ⓐ 7 33	Ⓐ 8 04	8 23	Ⓐ 8 33	Ⓐ 9 04	9 23	Ⓐ 9 33	Ⓐ10 04	10 23	Ⓐ10 33	Ⓐ11 04
25	*Mechelen*	Ⓐ 5 21		Ⓐ 5 21	Ⓐ 5 49	Ⓐ 6 21	6 36	Ⓐ 6 49	Ⓐ 7 21	7 36	Ⓐ 7 52	Ⓐ 8 21	8 36	Ⓐ 8 49	Ⓐ 9 21	9 36	Ⓐ 9 49	Ⓐ10 21	10 36	Ⓐ10 49	Ⓐ11 21
3	**Brus.-Noord/Brux.-Nord**	5 43	6 00	6 00	6 18	6 43	7 00	7 18	7 43	8 00	8 18	8 43	9 00	9 18	9 43	10 00	10 18	10 43	11 00	11 18	11 43
6	**Schaarbeek/Schaerbeek** ○	|	6 03	6 03	|	|	7 03	|	|	8 03	|	|	9 03	|	|	10 03	|	|	11 03	|	|
6	**Schaarbeek/Schaerbeek**	|	6 08	6 08	|	|	7 08	|	|	8 10	|	|	9 10	|	|	10 10	|	|	11 10	|	|
17	**Brussel-Nationaal-Luchth.** ○	5 57	6 16	6 16	6 32	6 57	7 16	7 32	7 57	8 18	8 32	8 57	9 18	9 32	9 57	10 18	10 32	10 57	11 18	11 32	11 57

La carte train. **Pour se jouer des embouteillages.**

tab km		IC I 834	IC N 6516	IC N 6517	IC I 835	IC N 6518	IC N 6519	IC I 836	IC N 6520	IC N 6521	IC I 837	IC N 6522	IC N 6523	IC I 838	IC N 6524	IC N 6525	IC I 839	IC N 6526	IC N 6527	IC I 840	IC N 6528
78	*Saint-Ghislain*	**10 59**			**11 59**			**12 59**			**13 59**			**14 59**			**15 59**			**16 59**	
96	*Mons*	**11 12**			**12 12**			**13 12**			**14 12**			**15 12**			**16 12**			**17 12**	
	Brussel- Zuid/Midi	**11 51**			**12 51**			**13 51**			**14 51**			**15 51**			**16 55**			**17 51**	
0	**Bruxelles Centr.** ○	**11 54**			**12 54**			**13 54**			**14 54**			**15 54**			**16 58**			**17 54**	
50a	*Oostende*	*10 34*	*10 34*		*11 34*	*11 34*		*12 34*	*12 34*		*13 34*	*13 34*		*14 34*	*14 34*		*15 34*	*15 34*		*16 34*	*16 34*
50a	*Brugge*	*10 50*	*10 50*	*11 25*	*11 50*	*11 50*	*12 25*	*12 50*	*12 50*	*13 25*	*13 50*	*13 50*	*14 25*	*14 50*	*14 50*	*15 25*	*15 50*	*15 50*	*16 25*	*16 50*	*16 50*
50a	*Gent-Sint-Pieters*	*11 15*	*11 15*	*11 48*	*12 15*	*12 15*	*12 48*	*13 15*	*13 15*	*13 48*	*14 15*	*14 15*	*14 48*	*15 15*	*15 15*	*15 48*	*16 15*	*16 15*	*16 48*	*17 15*	*17 15*
89	*Kortrijk*			*11 13*			*12 13*			*13 13*			*14 13*			*15 13*			*16 13*		
124	*Charleroi-Sud*	Ⓐ*11 00*		*11 38*	Ⓐ*12 00*		*12 38*	Ⓐ*13 00*		*13 38*	Ⓐ*14 00*		*14 38*	Ⓐ*15 00*		*15 38*	Ⓐ*16 00*		*16 38*	Ⓐ*17 00*	
94	*Tournai*	*10 43*			*11 43*			*12 44*			*13 43*			*14 43*			*15 43*			*16 43*	
0	**Brussel- Centr.**	**11 55**	**12 14**	**12 39**	**12 55**	**13 14**	**13 39**	**13 55**	**14 14**	**14 39**	**14 55**	**15 14**	**15 39**	**15 55**	**16 12**	**16 39**	**16 59**	**17 14**	**17 39**	**17 55**	**18 14**
3	**Bruxelles Noord/Nord** ○	**11 58**	**12 17**	**12 42**	**12 58**	**13 17**	**13 42**	**13 58**	**14 17**	**14 42**	**14 58**	**15 17**	**15 42**	**15 58**	**16 15**	**16 42**	**17 02**	**17 17**	**17 42**	**17 58**	**18 17**
162	*Arlon*		*9 53*			*10 53*			*11 53*	*12 26*		*12 53*			*13 53*			*14 53*			*15 53*
161	*Namur*	Ⓐ*11 00*	*11 24*		Ⓐ*12 00*	*12 24*		Ⓐ*13 00*	*13 24*	*13 45*	Ⓐ*14 00*	*14 24*		Ⓐ*15 00*	*15 24*		Ⓐ*16 00*	*16 24*		Ⓐ*17 00*	*17 24*
36	*Liège-Guillemins*	*10 46*	*11 02*		*11 46*	*12 02*		*12 46*	*13 02*		*13 46*	*14 02*		*14 52*	*15 02*		*15 46*	*16 02*		*16 46*	*17 02*
21	*Hasselt*		*11 07*			*12 07*			*13 07*			*14 07*			*15 07*			*16 07*			*17 07*
36	*Leuven*	*11 26*	*11 57*		*12 26*	*12 57*		*13 26*	*13 57*		*14 26*	*14 57*		*15 26*	*15 57*	Ⓐ*16 18*	*16 26*	*16 57*		*17 26*	*17 57*
25	*Antwerpen-Centraal*	*11 19*	Ⓐ*11 29*	Ⓐ*12 00*	*12 19*	Ⓐ*12 29*	Ⓐ*13 00*	*13 19*	Ⓐ*13 29*	Ⓐ*14 00*	*14 19*	Ⓐ*14 29*	Ⓐ*15 00*	*15 19*	Ⓐ*15 29*	Ⓐ*16 00*	*16 19*	Ⓐ*16 29*	Ⓐ*17 00*	*17 19*	Ⓐ*17 29*
25	*Berchem*	*11 23*	Ⓐ*11 33*	Ⓐ*12 04*	*12 23*	Ⓐ*12 33*	Ⓐ*13 04*	*13 23*	Ⓐ*13 33*	Ⓐ*14 04*	*14 23*	Ⓐ*14 33*	Ⓐ*15 04*	*15 23*	Ⓐ*15 33*	Ⓐ*16 04*	*16 23*	Ⓐ*16 33*	Ⓐ*17 04*	*17 23*	Ⓐ*17 33*
25	*Mechelen*	*11 36*	Ⓐ*11 49*	Ⓐ*12 21*	*12 36*	Ⓐ*12 49*	Ⓐ*13 21*	*13 36*	Ⓐ*13 49*	Ⓐ*14 21*	*14 36*	Ⓐ*14 49*	Ⓐ*15 21*	*15 36*	Ⓐ*15 49*	Ⓐ*16 21*	*16 36*	Ⓐ*16 49*	Ⓐ*17 21*	*17 36*	Ⓐ*17 49*
3	**Brus.-Noord/Brux.-Nord**	**12 00**	**12 18**	**12 43**	**13 00**	**13 18**	**13 43**	**14 00**	**14 18**	**14 43**	**15 00**	**15 18**	**15 43**	**16 00**	**16 18**	**16 43**	**17 03**	**17 18**	**17 43**	**18 00**	**18 18**
6	**Schaarbeek/Schaerbeek** ○	**12 03**			**13 03**			**14 03**			**15 03**			**16 03**			**17 07**			**18 05**	
6	**Schaarbeek/Schaerbeek**	**12 10**			**13 10**			**14 10**			**15 08**			**16 08**			**17 08**			**18 10**	
17	**Brussel-Nationaal-Luchth.** ○	**12 18**	**12 32**	**12 57**	**13 18**	**13 32**	**13 57**	**14 18**	**14 32**	**14 57**	**15 16**	**15 32**	**15 57**	**16 16**	**16 32**	**16 57**	**17 18**	**17 32**	**17 57**	**18 18**	**18 32**

De treinkaart. **Vlot langsheen de files.**

36c



AIRPORT CITY EXPRESS

tab km		IC N 6529	IC I 841	IC N 6530	IC N 6531	IC I 842	IC N 6532	IC N 6533	IC I 843	IC N 6534	IC N 6535	IC I 844	IC N 6536	IC N 6537	IC I 845	IC N 6538
78	*Saint-Ghislain*		**17 59**			**18 59**			**19 59**			**20 59**			**21 58**	
96	*Mons*		**18 12**			**19 12**			**20 12**			**21 12**			**22 10**	
0	**Brussel-Bruxelles Zuid/Midi**		**18 51**			**19 51**			**20 51**			**21 51**			**22 51**	
0	**Brussel-Bruxelles Centr.** ○		**18 54**			**19 54**			**20 54**			**21 54**			**22 54**	
50a	*Oostende*		*17 34*	*17 34*		*18 34*	*18 34*		*19 34*	*19 34*		*20 34*	*20 34*		*21 34*	*21 34*
50a	*Brugge*	*17 25*	*17 50*	*17 50*	*18 25*	*18 50*	*18 50*	*19 25*	*19 50*	*19 50*	*20 25*	*20 50*	*20 50*	*21 25*	*21 50*	*21 50*
50a	*Gent-Sint-Pieters*	*17 48*	*18 15*	*18 15*	*18 48*	*19 15*	*19 15*	*19 48*	*20 15*	*20 15*	*20 48*	*21 15*	*21 15*	*21 48*	*22 15*	*22 15*
89	*Kortrijk*	*17 13*			*18 13*			*19 13*			*20 13*			*21 13*		
124	*Charleroi-Sud*	*17 38*	Ⓐ*18 00*		*18 38*	Ⓐ*19 00*		*19 38*	Ⓐ*20 00*		*20 38*	Ⓐ*21 00*		*21 38*	Ⓐ*22 00*	
94	*Tournai*		*17 46*			*18 46*			*19 43*			*20 43*			†*21 46*	
0	**Brussel-Bruxelles Centr.**	**18 39**	**18 55**	**19 14**	**19 39**	**19 55**	**20 14**	**20 39**	**20 55**	**21 14**	**21 39**	**21 55**	**22 14**	**22 39**	**22 55**	**23 14**
3	**Bruxelles Noord/Nord** ○	**18 42**	**18 58**	**19 17**	**19 42**	**19 58**	**20 17**	**20 42**	**20 58**	**21 17**	**21 42**	**21 58**	**22 17**	**22 42**	**22 58**	**23 17**
162	*Arlon*			*16 53*	*17 20*		*17 53*			*18 53*			*19 53*	*20 27*		*20 53*
161	*Namur*		Ⓐ*18 00*	*18 24*	*18 39*	Ⓐ*19 00*	*19 24*		Ⓐ*20 00*	*20 24*		Ⓐ*21 00*	*21 24*	*21 48*	Ⓐ*22 00*	*22 24*
36	*Liège-Guillemins*		*17 46*	*18 02*		*18 46*	*19 02*		*19 46*	*20 02*		*20 46*	*21 02*		*21 46*	*22 02*
21	*Hasselt*			*18 07*			*19 07*			*20 07*			*21 07*			*22 07*
36	*Leuven*		*18 26*	*18 57*		*19 26*	*19 57*		*20 26*	*20 57*		*21 26*	*21 57*		*22 26*	*22 57*
25	*Antwerpen-Centraal*	Ⓐ*18 00*	*18 19*	Ⓐ*18 29*	Ⓐ*19 00*	*19 19*	Ⓐ*19 29*	*19 49*	*20 19*		*20 49*	*21 19*		*21 49*	*22 19*	
25	*Berchem*	Ⓐ*18 04*	*18 23*	Ⓐ*18 33*	Ⓐ*19 04*	*19 23*	Ⓐ*19 33*	*19 53*	*20 23*		*20 53*	*21 23*		*21 53*	*22 23*	
25	*Mechelen*	Ⓐ*18 21*	*18 36*	Ⓐ*18 49*	Ⓐ*19 21*	*19 36*	Ⓐ*19 49*	*20 06*	*20 36*	*20 38*	*21 06*	*21 36*	*21 38*	*22 06*	*22 36*	*22 38*
3	**Brus.-Noord/Brux.-Nord**	**18 43**	**19 00**	**19 18**	**19 43**	**20 00**	**20 18**	**20 43**	**21 00**	**21 18**	**21 43**	**22 00**	**22 18**	**22 43**	**23 00**	**23 18**
6	**Schaarbeek/Schaerbeek** ○	|	**19 03**	|	|	**20 03**	|	|	**21 03**	|	|	**22 03**	|	|	**23 03**	|
6	**Schaarbeek/Schaerbeek**	|	**19 10**	|	|	**20 10**	|	|	**21 10**	|	|	**22 10**	|	|	**23 10**	|
17	**Brussel-Nationaal-Luchth.** ○	**18 57**	**19 18**	**19 32**	**19 57**	**20 18**	**20 32**	**20 57**	**21 18**	**21 32**	**21 57**	**22 18**	**22 32**	**22 57**	**23 18**	**23 32**

BRUXELLES (Plateau du Heysel) — **Mini Europe, Imax, Atomium-Biogenium, Océade.**

36c

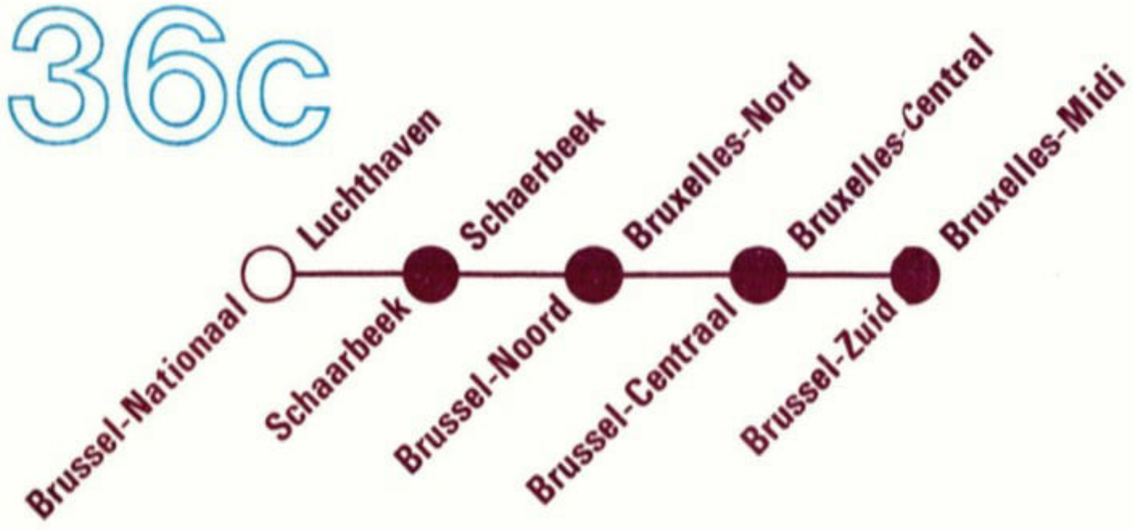

AIRPORT CITY EXPRESS

36c

tab km			IC I 804 ⚒	IC N 6553	IC I 805	IC N 6554	IC N 6555	IC I 806	IC N 6556	IC N 6557	IC I 807	IC N 6558	IC N 6559	IC I 808	IC N 6560	IC N 6561	IC I 809	IC N 6562	IC N 6563	IC I 810	IC N 6564	IC N 6565
0	**Brussel-Nationaal-Luchth.**		5 24	6 09	6 22	6 46	7 09	7 28	7 46	8 09	8 24	8 46	9 09	9 24	9 46	10 09	10 24	10 46	11 09	11 24	11 46	12 09
11	**Schaarbeek/Schaerbeek**	O	5 32	|	6 32	|	|	7 36	|	|	8 32	|	|	9 32	|	|	10 32	|	|	11 32	|	|
11	**Schaarbeek/Schaerbeek**		5 39	|	6 39	|	|	7 39	|	|	8 39	|	|	9 39	|	|	10 39	|	|	11 39	|	|
14	**Brus.-Noord/Brux.-Nord**	O	5 42	6 24	6 42	7 00	7 24	7 42	8 00	8 24	8 42	9 00	9 24	9 42	10 00	10 24	10 42	11 00	11 24	11 42	12 00	12 24
25	*Mechelen*	O	Ⓐ 6 06	Ⓐ 6 53	7 06	Ⓐ 7 21	Ⓐ 7 53	8 06	Ⓐ 8 21	Ⓐ 8 53	9 06	Ⓐ 9 21	Ⓐ 9 53	10 06	Ⓐ10 21	Ⓐ10 53	11 06	Ⓐ11 21	Ⓐ11 53	12 06	Ⓐ12 21	Ⓐ12 53
25	*Berchem*	O	Ⓐ 6 19	Ⓐ 7 09	7 19	Ⓐ 7 38	Ⓐ 8 09	8 19	Ⓐ 8 38	Ⓐ 9 09	9 19	Ⓐ 9 38	Ⓐ10 09	10 19	Ⓐ10 38	Ⓐ11 09	11 19	Ⓐ11 38	Ⓐ12 09	12 19	Ⓐ12 38	Ⓐ13 09
25	*Antwerpen-Centraal*	O	Ⓐ 6 23	Ⓐ 7 13	7 23	Ⓐ 7 42	Ⓐ 8 13	8 23	Ⓐ 8 42	Ⓐ 9 13	9 23	Ⓐ 9 42	Ⓐ10 13	10 23	Ⓐ10 42	Ⓐ11 13	11 23	Ⓐ11 42	Ⓐ12 13	12 23	Ⓐ12 42	Ⓐ13 13
36	*Leuven*	O	6 15	6 45	7 15		7 45	8 15		8 45	9 15		9 45	10 15		10 45	11 15		11 45	12 15		12 45
21	*Hasselt*	O		7 35			8 35			9 35			10 35			11 35			12 35			13 35
36	*Liège-Guillemins*	O	6 56	7 40	7 56		8 40	8 56		9 40	9 56		10 40	10 56		11 40	11 56		12 40	12 56		13 40
161	*Namur*	O	Ⓐ 6 42	7 18	Ⓐ 7 42	8 06	8 18	Ⓐ 8 42		9 18	Ⓐ 9 42		10 18	Ⓐ10 42		11 18	Ⓐ11 42		12 18	Ⓐ12 42		13 10
162	*Arlon*	O		8 49		9 27	9 49			10 49			11 49			12 49			13 49			14 28
14	**Brussel-Noord/Nord**		5 44	6 25	6 44	7 01	7 25	7 44	8 01	8 25	8 44	9 01	9 25	9 44	10 01	10 25	10 44	11 01	11 25	11 44	12 01	12 25
17	**Bruxelles Centr.**	O	5 47	6 28	6 47	7 04	7 28	7 47	8 04	8 28	8 47	9 04	9 28	9 47	10 04	10 28	10 47	11 04	11 28	11 47	12 04	12 28
94	*Tournai*	O	6 59		7 59			8 59			9 59			10 59			11 59			12 59		
124	*Charleroi-Sud*	O	Ⓐ 6 42		Ⓐ 7 42	8 04		Ⓐ 8 42	9 04		Ⓐ 9 42	10 04		Ⓐ10 42	11 04		Ⓐ11 42	12 04		Ⓐ12 42	13 04	
89	*Kortrijk*	O				8 29			9 29			10 29			11 29			12 29			13 29	
50a	*Gent-Sint-Pieters*	O	6 27	7 27	7 27	7 54	8 27	8 27	8 54	9 27	9 27	9 54	10 27	10 27	10 54	11 27	11 27	11 54	12 12	12 27	12 54	13 27
50a	*Brugge*	O	6 52	7 52	7 52	8 17	8 52	8 52	9 17	9 52	9 52	10 17	10 52	10 52	11 17	11 52	11 52	12 17	12 34	12 52	13 17	13 52
50a	*Oostende*	O	7 09	8 09	8 09		9 09	9 09		10 09	10 09		11 09	11 09		12 09	12 09		12 48	13 09		14 09
	Brussel-Centr.		5 48		6 48			7 48			8 48			9 48			10 48			11 48		
17	**Bruxelles Zuid/Midi**	O	1 5 51		1 6 51			1 7 51			1 8 51			1 9 51			1 10 51			1 11 51		
96	*Mons*	O	6 34		7 30			8 30			9 30			10 29			11 30			12 31		
78	*Saint-Ghislain*	O	6 47		7 43			8 43			9 43			10 43			11 43			12 44		

1 Zie verder tabellen 96, 78.

1 Voir tableaux 96, 78.

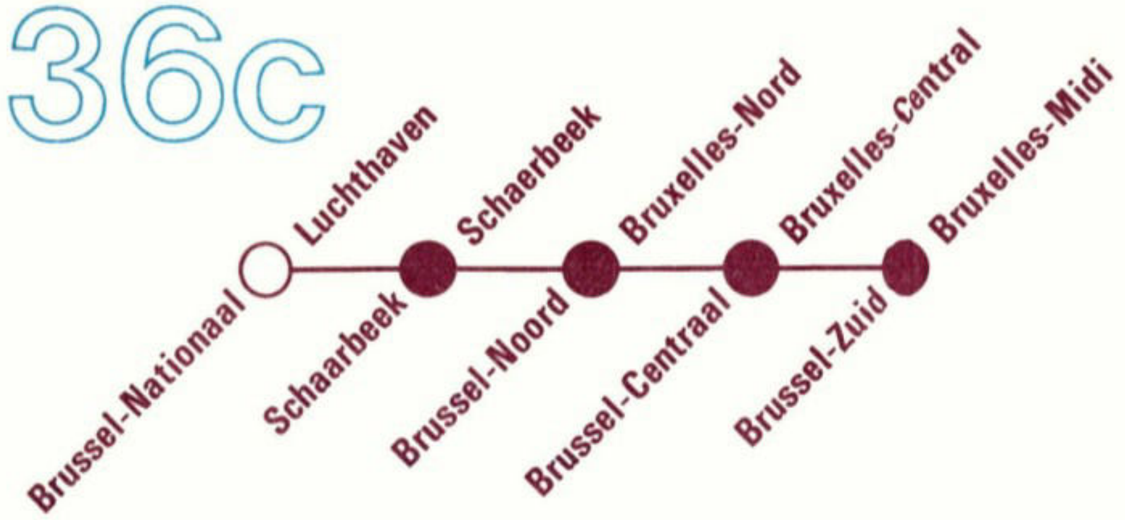

AIRPORT CITY EXPRESS

tab km			IC I 811	IC N 6566	IC N 6567	IC I 812	IC N 6568	IC N 6569	IC I 813	IC N 6570	IC N 6571	IC I 814	IC N 6572	IC N 6573	IC I 815	IC N 6574	IC N 6575	IC I 816	IC N 6576	IC N 6577	IC I 817	IC N 6578
0	**Brussel-Nationaal-Luchth.**		12 24	12 46	13 09	13 24	13 46	14 09	14 24	14 46	15 09	15 22	15 46	16 09	16 22	16 46	17 09	17 22	17 46	18 09	18 22	18 46
11	**Schaarbeek/Schaerbeek**	O	12 32	|	|	13 32	|	|	14 32	|	|	15 32	|	|	16 31	|	|	17 32	|	|	18 32	|
11	**Schaarbeek/Schaerbeek**		12 39	|	|	13 39	|	|	14 39	|	|	15 39	|	|	16 39	|	|	17 39	|	|	18 39	|
14	**Brus.-Noord/Brux.-Nord**	O	12 42	13 00	13 24	13 42	14 00	14 24	14 42	15 00	15 24	15 42	16 00	16 24	16 42	17 00	17 24	17 42	18 00	18 24	18 42	19 00
25	*Mechelen*	O	13 06	Ⓐ13 21	Ⓐ13 53	14 06	Ⓐ14 21	Ⓐ14 53	15 06	Ⓐ15 21	Ⓐ15 53	16 06	Ⓐ16 21	Ⓐ16 53	17 06	Ⓐ17 21	Ⓐ17 53	18 06	Ⓐ18 21	Ⓐ18 53	19 06	Ⓐ19 21
25	*Berchem*	O	13 19	Ⓐ13 38	14 07	14 19	Ⓐ14 38	Ⓐ15 09	15 19	Ⓐ15 38	Ⓐ16 09	16 19	Ⓐ16 38	Ⓐ17 09	17 19	Ⓐ17 38	Ⓐ18 09	18 19	Ⓐ18 38	Ⓐ19 09	19 19	Ⓐ19 38
25	*Antwerpen-Centraal*	O	13 23	Ⓐ13 42	Ⓐ14 13	14 23	Ⓐ14 42	Ⓐ15 13	15 23	Ⓐ15 42	Ⓐ16 13	16 23	Ⓐ16 42	Ⓐ17 13	17 23	Ⓐ17 42	Ⓐ18 13	18 23	Ⓐ18 42	Ⓐ19 13	19 23	Ⓐ19 42
36	*Leuven*	O	13 15		13 45	14 15		14 45	15 15		15 45	16 15	Ⓐ16 42	16 45	17 15	Ⓐ17 41	17 45	18 15		18 45	19 15	
21	*Hasselt*	O			14 35			15 35			16 35			17 35	Ⓐ18 00		18 35			19 35		
36	*Liège-Guillemins*	O	13 56		14 40	14 56		15 40	15 56		16 40	16 56	Ⓐ17 28	17 40	17 56	Ⓐ18 19	18 40	18 56	19 15	19 40	19 56	
161	*Namur*	O	Ⓐ13 42		14 18	Ⓐ14 42		15 18	Ⓐ15 42		16 18	Ⓐ16 42	Ⓐ17 02	17 18	Ⓐ17 42	Ⓐ18 10	18 18	Ⓐ18 42		19 18	Ⓐ19 42	19 51
162	*Arlon*	O			15 49			16 49			17 49		18 29	18 49			19 49	Ⓐ20 06		20 49		21 14
14	**Brussel-Noord/Nord**		12 44	13 01	13 25	13 44	14 01	14 25	14 44	15 01	15 25	15 44	16 01	16 25	16 44	17 01	17 25	17 44	18 01	18 25	18 44	19 01
17	**Bruxelles Centr.**	O	12 47	13 04	13 28	13 47	14 04	14 28	14 47	15 04	15 28	15 47	16 04	16 28	16 47	17 04	17 28	17 47	18 04	18 28	18 47	19 04
94	*Tournai*	O	13 59			14 59			15 59			16 59	Ⓐ17 22	Ⓐ17 33	17 59	Ⓐ18 22		18 59			19 59	
124	*Charleroi-Sud*	O	Ⓐ13 42	14 04		Ⓐ14 42	15 04		Ⓐ15 42	16 04		Ⓐ16 42	17 04	Ⓐ17 38	Ⓐ17 42	18 04		Ⓐ18 42	19 04		Ⓐ19 42	20 04
89	*Kortrijk*	O		14 29			15 29			16 29	Ⓐ17 02		17 29	Ⓐ18 08	Ⓐ18 11	Ⓐ18 23	Ⓐ19 16		19 29			20 29
50a	*Gent-Sint-Pieters*	O	13 27	13 54	14 27	14 27	14 54	15 27	15 27	15 54	16 27	16 27	Ⓐ16 43	Ⓐ17 11	17 28	Ⓐ17 43	18 27	18 27	18 54	19 27	19 27	19 54
50a	*Brugge*	O	13 52	14 17	14 52	14 52	15 17	15 52	15 52	16 17	16 52	16 52	Ⓐ17 13	Ⓐ17 50	17 52	Ⓐ18 14	18 52	18 52	19 17	19 52	19 52	20 17
50a	*Oostende*	O	14 09		15 09	15 09		16 09	16 09		17 09	17 09	Ⓐ17 32	Ⓐ18 05	18 09	Ⓐ18 32	19 09	19 09		20 09	20 09	
17	**Brussel-Bruxelles Centr.**		12 48			13 48			14 48			15 48			16 48			17 48			18 48	
	Brussel-Bruxelles Zuid/Midi	O	1 12 51			1 13 51			1 14 51			1 15 51			1 16 51			1 17 51			1 18 51	
96	*Mons*	O	13 30			14 30			15 30			16 30			17 30			18 30			19 30	
78	*Saint-Ghislain*	O	13 43			14 43			15 43			16 43			17 43			18 43			19 43	

B **BRUSSEL (Heizelvlakte)** **Mini Europe, Imax, Atomium-Biogenium, Oceade.**

tab km			IC N 6579	IC I 818	IC N 6580	IC N 6581	IC I 819	IC N 6582	IC N 6583	IC I 820	IC N 6584	IC N 6585	IC I 821	IC N 6586	IC N 6587	IC I 822	IC N 6588
0	**Brussel-Nationaal-Luchth.**		**19 09**	**19 24**	**19 46**	**20 09**	**20 24**	**20 46**	**21 09**	**21 24**	**21 46**	**22 09**	**22 23**	**22 46**	**23 09**	**23 24**	**23 46**
11	**Schaarbeek/Schaerbeek**	O	|	**19 32**	|	|	**20 32**	|	|	**21 32**	|	|	**22 32**	|	|	**23 32**	|
11	**Schaarbeek/Schaerbeek**		|	**19 39**	|	|	**20 39**	|	|	**21 39**	|	|	**22 39**	|	|	**23 39**	|
14	**Brus.-Noord/Brux.-Nord**	O	**19 24**	**19 42**	**20 00**	**20 24**	**20 42**	**21 00**	**21 24**	**21 42**	**22 00**	**22 24**	**22 42**	**23 00**	**23 24**	**23 42**	**24 00**
25	*Mechelen*	O	Ⓐ19 53	20 06	Ⓐ20 21	21 03	21 06	21 33	22 03	22 06	22 33	23 03	23 06	23 33	0 03		
25	*Berchem*	O	Ⓐ20 09	20 19	Ⓐ20 38		21 19	21 45		22 19	22 45		23 19	23 45	0 29		
25	*Antwerpen-Centraal*	O	Ⓐ20 13	20 23	Ⓐ20 42		21 23	21 49		22 23	22 49		23 23	23 49	0 33		
36	*Leuven*	O	19 45	20 15		20 45	21 15		21 45	22 15		22 45			Ⓒ23 45	Ⓑ 0 21	
21	*Hasselt*	O	20 35			21 35			22 35			23 35			Ⓒ 0 35		
36	*Liège-Guillemins*	O	20 40	20 56		21 40	21 56		22 40	22 48		23 40			Ⓒ 0 40	Ⓑ 1 14	
161	*Namur*	O	20 18	Ⓐ20 42		21 18	Ⓐ21 42		22 18	Ⓐ22 42		23 30			Ⓒ 0 28		
162	*Arlon*	O	21 49			22 49			Ⓑ23 49								
14	**Brussel- Noord/Nord**		**19 25**	**19 44**	**20 01**	**20 25**	**20 44**	**21 01**	**21 25**	**21 44**	**22 01**	**22 25**	**22 44**	**23 01**	**23 25**	**23 44**	**0 01**
17	**Bruxelles Centr.**	O	**19 28**	**19 47**	**20 04**	**20 28**	**20 47**	**21 04**	**21 28**	**21 47**	**22 04**	**22 28**	**22 47**	**23 04**	**23 28**	**23 47**	**0 04**
94	*Tournai*	O		20 59			21 59			22 59			23 59				
124	*Charleroi-Sud*	O		Ⓐ20 42	21 04		Ⓐ21 42	22 04		Ⓐ22 42	23 04		Ⓒ 0 04	Ⓒ 0 04	Ⓐ 0 53		
89	*Kortrijk*	O			21 29			22 29			23 29						
50a	*Gent-Sint-Pieters*	O	20 27	20 27	20 54	21 27	21 27	21 54	22 27	22 27	22 54	23 27	23 27	24 00			
50a	*Brugge*	O	20 52	20 52	21 17	21 52	21 52	22 17	22 52	22 52	23 17	23 52	23 52	Ⓒ 0 23			
50a	*Oostende*	O	21 09	21 09		22 09	22 09		23 09	23 09		0 09	0 09	Ⓐ 0 53			
	Brussel- Centr.			**19 48**			**20 48**			**21 48**			**22 48**			**23 48**	
17	**Bruxelles Zuid/Midi**	O		**1 19 51**			**1 20 51**			**1 21 51**			**1 22 51**			**23 51**	
96	*Mons*	O		20 30			21 30			22 30			23 42				
78	*Saint-Ghislain*	O		20 43			21 43			22 43			23 55				

1 Zie verder tabellen 96, 78.

1 Voir tableaux 96, 78.

BRUXELLES
(Plateau du Heysel)
Mini Europe, Imax,
Atomium-Biogenium, Océade.

37

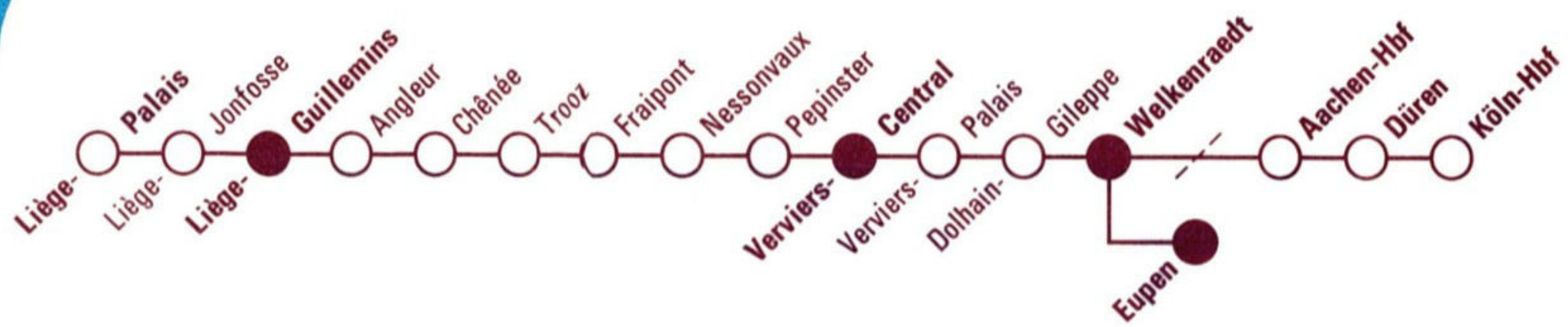

tab km			INT 231	L 7178 Ⓐ	L 7178 Ⓒ	L 7803	IC B 503	L 7179	L 7804 Ⓐ	P 3494 Ⓐ	IC B 411 1	L 7180	L 7805	IC B 413 1	L 7181	L 7806 Ⓐ	IC B 506	L 7182	L 7807	IC B 417	L 7183	EC 45 2
0	**Liège-Palais**					5 59			6 59				7 59			8 59			9 59			
2	Liège-Jonfosse					6 01			7 01				8 01			9 01			10 01			
3	**Liège-Guillemins**	O				6 04			7 04				8 04			9 04			10 04			
118	*Mons*										Ⓐ *6 16*		Ⓐ *6 16*	*7 16*		*7 16*	Ⓐ *8 16*		Ⓐ *8 16*	*9 16*		*9 16*
130	*Charleroi-Sud*		**2 53**								Ⓐ *6 47*		Ⓐ *6 47*	*7 47*		*7 47*	Ⓐ *8 47*		Ⓐ *8 47*	*9 47*		**9 50**
125	*Namur*		**3 22**			*4 28*	Ⓐ *5 50*				Ⓐ *7 15*		Ⓐ *7 15*	*8 15*		*8 15*	Ⓐ *9 15*		Ⓐ *9 15*	*10 15*		**10 20**
36	*Bruxelles-* Midi/Zuid						**5 48**		*5 48*		**6 48**		*6 48*	**7 48**		*7 48*	**8 48**		*8 48*	**9 48**		*9 48*
36	*Brussel* Centr.						**5 52**		*5 52*		**6 52**		*6 52*	**7 52**		*7 52*	**8 52**		*8 52*	**9 52**		*9 52*
36	Nord/Noord						**5 57**		*5 57*		**6 57**		*6 57*	**7 57**		*7 57*	**8 57**		*8 57*	**9 57**		*9 57*
36	*Leuven*						**6 17**		*6 17*		**7 17**		*7 17*	**8 17**		*8 17*	**9 17**		*9 17*	**10 17**		*10 17*
0	**Liège-Guillemins**		**4 10**			6 06	**7 00**		7 06		**8 00**		8 06	**9 00**		9 06	**10 00**		10 06	**11 00**		**11 11**
3	Angleur		|			6 10	|		7 10		|		8 10	|		9 10	|		10 10	|		|
4	Chênée		|			6 12	|		7 12		|		8 12	|		9 12	|		10 12	|		|
11	Trooz		|			6 19	|		7 19		|		8 19	|		9 19	|		10 19	|		Parsifal |
14	Fraipont		|			6 22	|		7 22		|		8 22	|		9 22	|		10 22	|		|
15	Nessonvaux		|			6 25	|		7 25		|		8 25	|		9 25	|		10 25	|		|
20	Pepinster		|	6 09		6 30	|	7 09	7 30	7 50	|	8 09	8 30	|	9 09	9 30	|	10 09	10 30	|	11 09	|
24	**Verviers-Central**	O	**4 28**	6 13		6 34	**7 18**	7 13	7 34	7 54	**8 18**	8 13	8 34	**9 18**	9 13	9 34	**10 18**	10 13	10 34	**11 18**	11 13	**11 29**
24	**Verviers-Central**		**4 29**	6 25			**7 20**	7 25	7 36	7 56	**8 20**	8 25		**9 20**	9 25		**10 20**	10 25		**11 20**	11 25	**11 31**
25	Verviers-Palais		|	6 28			|	7 28	7 39	7 59	|	8 27	|	9 28		|	10 28		|	11 27	|
32	Dolhain-Gileppe		|	6 34			|	7 34	7 44	8 05	|	8 33	|	9 34		|	10 34		|	11 32	|
38	**Welkenraedt**	O	**4 41**	6 40			**7 33**	7 39	7 49	8 10	|	8 38		|	9 39		**10 33**	10 39		|	11 38	|
	Welkenraedt		**4 42**								|			|					|		|
440	**Aachen-Hbf**	O	**4 55**								**8 43**			**9 43**						**11 43**		**11 54**
440	**Düren**	O	|								**9 10**			**10 10**						**12 09**		|
440	**Köln-Hbf**	O	**5 52**								**9 37**			**10 38**						**12 35**		**12 38**
38	**Welkenraedt**			6 41	6 41			7 40				8 42			9 40		**10 34**				11 40	
43	**Eupen**	O		6 48	6 48			7 47				8 49			9 47		**10 41**				11 47	

BLEGNY... Le complexe touristique.

tab km			L 7808 Ⓐ	IC B 508	L 7184	L 7809	IC B 421	L 7185	L 7810 Ⓐ	IC B 510	L 7186	L 7811	IC B 425	L 7187	L 7812 Ⓐ	IC B 512	L 7188	L 7813	P 4498 Ⓐ	IC B 429	L 7189	L 7814 Ⓐ
0	**Liège-Palais**		10 57			11 59			12 59			13 59			14 59			15 59	16 22			16 59
2	Liège-Jonfosse		10 59			12 01			13 01			14 01			15 01			16 01	16 25			17 01
3	**Liège-Guillemins**	O	11 02			12 04			13 04			14 04			15 04			16 04	16 28			17 04
118	*Mons*		*9 16*	*Ⓐ10 16*		*Ⓐ10 16*	*11 16*		*11 16*	*Ⓐ12 16*		*Ⓐ12 16*	*13 16*		*13 16*	*Ⓐ14 16*		*Ⓐ14 16*		*15 16*		*15 16*
130	*Charleroi-Sud*		*9 47*	*Ⓐ10 47*		*Ⓐ10 47*	*11 47*		*11 47*	*Ⓐ12 47*		*Ⓐ12 47*	*13 47*		*13 47*	*Ⓐ14 47*		*Ⓐ14 47*		*15 47*		*15 47*
125	*Namur*		*10 15*	*Ⓐ11 15*		*Ⓐ11 15*	*12 15*		*12 15*	*Ⓐ13 15*		*Ⓐ13 15*	*14 15*		*14 15*	*Ⓐ15 15*		*Ⓐ15 15*		*16 15*		*16 15*
36	*Bruxelles-* *Midi/Zuid*		*9 48*	**10 48**		*10 48*	**11 48**		*11 48*	**12 48**		*12 48*	**13 48**		*13 48*	**14 48**		*14 48*		**15 48**		*15 48*
36	*Brussel* *Centr.*		*9 52*	**10 52**		*10 52*	**11 52**		*11 52*	**12 52**		*12 52*	**13 52**		*13 52*	**14 52**		*14 52*		**15 52**		*15 52*
36	*Nord/Noord*		*9 57*	**10 57**		*10 57*	**11 57**		*11 57*	**12 57**		*12 57*	**13 57**		*13 57*	**14 57**		*14 57*		**15 57**		*15 57*
36	*Leuven*		*10 17*	**11 17**		*11 17*	**12 17**		*12 17*	**13 17**		*13 17*	**14 17**		*14 17*	**15 17**		*15 17*		**16 17**		*16 17*
0	**Liège-Guillemins**		11 03	**12 00**		12 06	**13 00**		13 06	**14 00**		14 06	**15 00**		15 06	**16 00**		16 06	16 30	**17 00**		17 06
3	Angleur		11 07			12 10			13 10			14 10			15 10			16 10	16 35			17 10
4	Chênée		11 09			12 12			13 12			14 12			15 12			16 12	16 38			17 12
11	Trooz		11 16			12 19			13 19			14 19			15 19			16 19	16 46			17 19
14	Fraipont		11 25			12 22			13 22			14 22			15 22			16 22	16 50			17 22
15	Nessonvaux		11 28			12 25			13 25			14 25			15 25			16 25	16 53			17 25
20	Pepinster		11 33		12 09	12 30		13 09	13 30		14 09	14 30		15 09	15 30		16 09	16 30	16 58		17 09	17 30
24	**Verviers-Central**	O	11 37	**12 18**	12 13	12 34	**13 18**	13 13	13 34	**14 18**	14 13	14 34	**15 18**	15 13	15 34	**16 18**	16 13	16 34	17 02	**17 18**	17 13	17 34
24	**Verviers-Central**		11 39	**12 20**	12 25	12 36	**13 20**	13 25	13 38	**14 20**	14 25	14 42	**15 20**	15 25		**16 20**	16 25	16 36	17 04	**17 20**	17 25	17 38
25	Verviers-Palais		11 42		12 28	12 39		13 28	13 41		14 28	14 45		15 28			16 28	16 39	17 07		17 28	17 41
32	Dolhain-Gileppe		11 47		12 34	12 44		13 34	13 46		14 34	14 50		15 34			16 34	16 44	17 13		17 34	17 46
38	**Welkenraedt**	O	11 52	**12 33**	12 39	12 49		13 39	13 51	**14 33**	14 39	14 55		15 39		**16 33**	16 39	16 49	17 18		17 39	17 51
	Welkenraedt																					
440	**Aachen-Hbf**	O					**13 43**						**15 43**							**17 43**		
440	**Düren**	O					**14 10**						**16 09**							**18 10**		
440	**Köln-Hbf**	O					**14 37**						**16 35**							**18 37**		
38	**Welkenraedt**				12 40			13 40		**14 34**				15 40		**16 34**					17 40	
43	**Eupen**	O			12 47			13 47		**14 41**				15 47		**16 41**					17 47	

1 Zonder bagageruim.
2 Trein met toeslag in Duitsland.

1 Pas de compartiment fourgon.
2 Train avec supplément en Allemagne.

B LIEGE L'aquarium « Dubuisson » et le Musée de Zoologie.

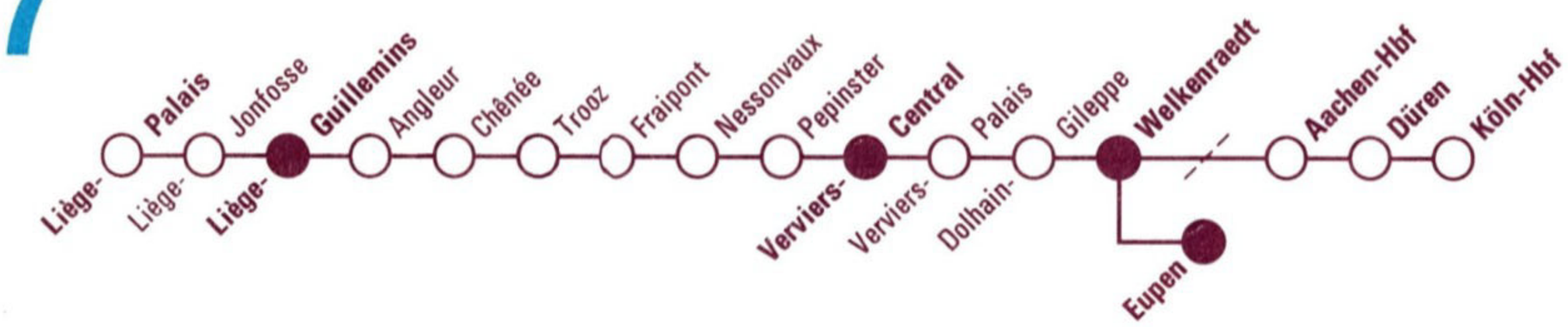

tab km			P 4400 Ⓐ	IC B 514	INT 239	L 7190	L 7815 Ⓒ	P 4402 Ⓐ 1	L 7815 Ⓐ	IC B 515	L 7191	L 7816 Ⓐ	EC 49 2 3	IC B 435	INT 241	L 7192	L 7817	EC 41 2 3	IC B 437	L 7193 Ⓐ	L 7193 Ⓒ	L 7818 Ⓐ
0	**Liège-Palais**						17 59		17 59			18 59					19 59					20 59
2	Liège-Jonfosse						18 01		18 01			19 01					20 01					21 01
3	**Liège-Guillemins**	O					18 04		18 04			19 04					20 04					21 04
118	*Mons*			Ⓐ16 16	Ⓐ16 16		*16 06*		*16 16*	*17 16*		*17 16*	*17 16*	Ⓐ18 16	Ⓐ18 16		Ⓐ18 16		*19 16*			*19 16*
130	*Charleroi-Sud*			Ⓐ16 47	Ⓐ16 47				*16 47*	*17 47*		*17 47*	*17 47*	Ⓐ18 47	**18 43**		Ⓐ18 47	**19 06**	*19 47*			*19 47*
125	*Namur*			Ⓐ17 15	Ⓐ17 15				*17 15*	*18 15*		*18 15*	*18 15*	Ⓐ19 15	**19 12**		Ⓐ19 15	**19 34**	*20 15*			*20 15*
36	*Bruxelles-Midi/Zuid*		16 10	**16 48**	**16 55**		*16 55*	17 08	*16 55*	**17 48**		*17 48*	**18 09**	**18 48**	*18 48*		*18 48*		**19 48**			*19 48*
36	*Bruxelles-Centr.*		16 14	**16 52**	*16 52*		*16 52*	17 12	*16 52*	**17 52**		*17 52*	**18 13**	**18 52**	*18 52*		*18 52*		**19 52**			*19 52*
36	*Brussel-Nord/Noord*		16 19	**16 57**	**17 03**		*17 03*	17 18	*17 03*	**17 57**		*17 57*	**18 18**	**18 57**	*18 57*		*18 57*		**19 57**			*19 57*
36	*Leuven*			**17 17**	*17 17*		*17 17*	*17 17*	*17 17*	**18 17**		*18 17*	*18 17*	**19 17**	*19 17*		*19 17*		**20 17**			*20 17*
0	**Liège-Guillemins**		17 30	**18 00**	**18 03**		18 06	18 21	18 06	**19 00**		19 06	**19 17**	**20 00**	**20 03**		20 06	**20 23**	**21 00**			21 06
3	Angleur		17 35	|	|		18 10	18 26	18 10	|		19 10	|	|	Ost-West Express		20 10	|	|			21 10
4	Chênée		17 38	|	|		18 12	|	18 12	|		19 12	|	|	|		20 12	Molière	|			21 12
11	Trooz		17 46	|	|		18 19	|	18 19	|		19 19	|	|	|		20 19	|	|			21 19
14	Fraipont		17 50	|	|		18 22	|	18 22	|		19 22	|	|	|		20 22	|	|			21 22
15	Nessonvaux		17 53	|	|		18 25	|	18 25	|		19 25	Memling	|	|		20 25	|	|			21 25
20	Pepinster		17 58	|	|	18 09	18 30	18 39	18 30	|	19 09	19 30	|	|	|	20 09	20 30	|	|	21 09	21 09	21 30
24	**Verviers-Central**	O	18 02	**18 18**	**18 21**	18 13	18 34	18 43	18 34	**19 18**	19 13	19 34	**19 36**	**20 18**	**20 21**	20 13	20 34	**20 41**	**21 18**	21 13	21 13	21 34
24	**Verviers-Central**		18 04	**18 20**	**18 23**	18 25	18 36	18 45	18 48	**19 20**	19 25		**19 37**	**20 20**	**20 23**	20 25		**20 42**	**21 20**	21 25	21 30	21 44
25	Verviers-Palais		18 07	|	|	18 28	18 39	|	18 51	|	19 28		|	|	|	20 28		|	|	21 28	21 33	21 47
32	Dolhain-Gileppe		18 13	|	|	18 34	18 44	|	18 56	|	19 34		|	|	|	20 34		|	|	21 34	21 39	21 52
38	**Welkenraedt**	O	18 18	**18 33**	|	18 39	18 49	18 56	19 01	**19 33**	19 39		|	|	|	20 39		|	|	21 39	21 44	21 57
	Welkenraedt				|							|	|	|			|	|			
440	**Aachen-Hbf**	O			**18 49**								**19 58**	**20 43**	**20 51**			**21 06**	**21 43**			
440	**Düren**	O			**19 20**								|	**21 14**				|	**22 14**			
440	**Köln-Hbf**	O			**19 45**								**20 42**	**21 40**				**21 57**	**22 40**			
38	**Welkenraedt**			**18 34**						**19 34**						20 40				21 40	21 45	
43	**Eupen**	O		**18 41**						**19 41**						20 47				21 47	21 52	

BLEGNY... Le complexe touristique.

tab km		IC B 518	L 7194	L 7819	INT 225	INT 1233	IC B 519	INT 243	INT 243	IC B 521 Ⓑ
						4		5	6	
0	**Liège-Palais**			22 22						
2	Liège-Jonfosse			22 25						
3	**Liège-Guillemins** O			22 28						
118	*Mons*	Ⓐ20 16					*21 16*			
130	*Charleroi-Sud*	Ⓐ20 47			*21 14*	**21 32**	*21 47*	**22 51**	**23 46**	
125	*Namur*	Ⓐ21 15			*21 50*	**22 01**	*22 15*	**23 20**	**0 15**	
36	*Bruxelles-Midi/Zuid*	**20 48**			**21 40**	*21 40*	**21 48**			**23 48**
36	*Bruxelles-Centr.*	**20 52**					**21 52**			**23 52**
36	*Brussel-Noord/Noord*	**20 57**			**21 48**	*21 48*	**21 57**			**23 57**
36	*Leuven*	**21 17**			*21 47*	*21 47*	**22 17**			**0 23**
0	**Liège-Guillemins**	**22 00**		22 30	**22 50**	**22 56**	**23 00**	**0 13**	**1 09**	**1 16**
3	Angleur	|		22 34	Bayern Austria Nachtexpress	Viking Express	|	|	|	**1 21**
4	Chênée	|		22 36	|	|	|	|	|	|
11	Trooz	|		22 43	|	|	|	|	|	|
14	Fraipont	|		22 46	|	|	|	|	|	|
15	Nessonvaux	|		22 49	|	|	|	|	|	|
20	Pepinster	|	2209	22 53	|	|	|	|	|	**1 34**
24	**Verviers-Central** O	**22 18**	2213	22 57	**23 08**	**23 14**	**23 18**	**0 31**	**1 27**	**1 38**
24	**Verviers-Central**	**22 20**	2225	22 58	**23 09**	**23 15**	**23 20**	**0 33**	**1 28**	**1 40**
25	Verviers-Palais	|	2228	23 01	|	|	|	|	|	|
32	Dolhain-Gileppe	|	2234	23 06	|	|	|	|	|	|
38	**Welkenraedt** O	**22 33**	2239	23 11	**23 19**	|	**23 33**	**0 46**	**1 40**	**1 53**
	Welkenraedt				**23 20**	|				
440	**Aachen-Hbf** O				**23 33**	**23 38**				
440	**Düren** O				|	|				
440	**Köln-Hbf** O				**0 27**	**0 32**				
38	**Welkenraedt**									
43	**Eupen** O									

1 Stopt te Brussel-Congres 17 14.
2 Zonder bagageruim.
3 Trein met toeslag in Duitsland.
4 Rijdt van 31 mei tot 25 sept 92 en op 22 mei 93.
5 Rijdt van 31 mei/1 juni tot 25/26 sept 92.
6 Rijdt van 26/27 sept 92 tot 22/23 mei 93.

1 Arrêt à Bruxelles-Congrès 17 14.
2 Pas de compartiment fourgon.
3 Train avec supplément en Allemagne.
4 Circule du 31 mai au 25 sept 92 et le 22 mai 93.
5 Circule du 31 mai/1 juin au 25/26 sept 92.
6 Circule du 26/27 sept 92 au 22/23 mai 93.

LIEGE
B
L'aquarium « Dubuisson »
et le Musée de Zoologie.

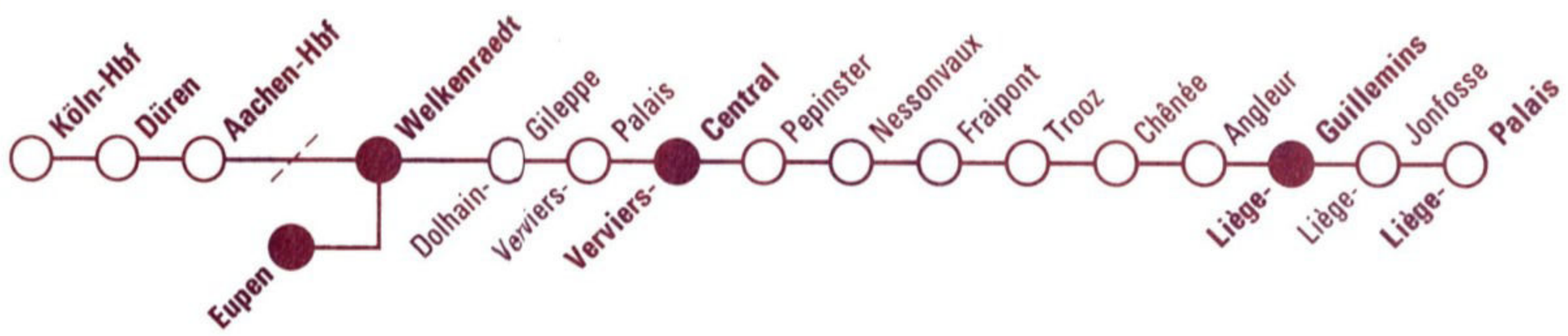

tab km			IC B 528 ✕ 1	INT 242	L 7828	L 7153 Ⓐ	IC B 529	P 3427 Ⓐ	L 7829 Ⓐ	L 7154 Ⓐ	IC B 530	INT 224	L 7830 Ⓐ	P 3402 Ⓐ	INT 1232 6	L 7830 Ⓒ	L 7155	IC B 531	P 3498 Ⓐ	L 7831 Ⓐ	L 7156	IC B 412
0	**Eupen**										**6 01**							**7 01**			7 55	
5	**Welkenraedt**	○									**6 08**							**7 08**			8 02	
440	**Köln-Hbf**											**5 08**			**5 46**							**7 08**
440	**Düren**											|			|						**7 33**
440	**Aachen-Hbf**			**4 20**								**6 03**			**6 41**							**8 03**
	Welkenraedt	○		**4 32**								**6 15**			**6 53**							|
5	**Welkenraedt**		**3 49**	**4 33**		5 00	**5 07**	5 32	5 53	6 03	**6 09**	**6 16**	6 37	6 45	**6 53**		7 03	**7 09**	7 18	7 53	8 03	
11	Dolhain-Gileppe		|	|		5 06	|	5 39	5 58	6 09	|	|	6 42	|	|		7 09	|	7 23	7 58	8 09	
18	Verviers-Palais		|	|		5 12	|	|	6 04	6 15	|	|	6 48	|	|		7 15	|	7 29	8 04	8 15	|
19	**Verviers-Central**	○	**3 59**	**4 44**		5 14	**5 17**	5 45	6 06	6 17	**6 23**	**6 27**	6 50	6 55	**7 04**		7 17	**7 23**	7 31	8 06	8 17	**8 24**
19	**Verviers-Central**		**4 00**	**4 46**	5 05	5 29	**5 19**	5 46	6 08	6 30	**6 25**	**6 28**	7 08	6 57	**7 05**	7 08	7 29	**7 25**	7 32	8 08	8 29	**8 25**
23	Pepinster		**4 05**	|	5 10	4 5 34	|	5 51	6 13	4 6 34	|	Bayern Austria Nachtexpress	7 13	7 02	|	7 13	4 7 34	|	7 37	8 13	4 8 34	|
28	Nessonvaux		|	|	5 14		|	|	6 17		|	|	|	Viking Express	7 17		|	7 41	8 17		|
29	Fraipont		|	|	5 17		|	|	6 20		|	|	|	|	7 20		|	7 44	8 20		|
32	Trooz		|	|	5 20		|	|	6 23		|	7 23	|	|	7 23		|	7 47	8 23		|
39	Chênée		|	|	5 27		|	|	6 30		|	7 30	|	|	7 30		|	7 54	8 30		|
40	Angleur		**4 17**	|	5 29		|	6 04	6 32		|	|	7 32	7 15	|	7 32		|	7 58	8 32		|
43	**Liège-Guillemins**	○	2 **4 21**	3 **5 03**	5 33		2 **5 36**	5 6 08	6 36		2 **6 42**	2 **6 46**	7 36	5 7 19	3 **7 24**	7 36		2 **7 42**	8 02	8 36		2 **8 42**
36	*Leuven*	○	**5 20**		*6 24*		**6 24**		*7 24*		**7 24**	*7 55*	*8 24*		*8 24*	*8 24*		**8 24**		*9 24*		**9 24**
36	*Bruxelles-* Nord/Noord	○	**5 45**		*6 45*		**6 45**	7 21	*7 45*		**7 45**	**7 55**	*8 45*	8 23	*8 45*	*8 45*		**8 45**		*9 45*		**9 45**
36	*Brussel* Centr.	○	**5 51**		*6 51*		**6 51**	7 26	*7 51*		**7 51**		*8 51*	8 28	*8 51*	*8 51*		**8 51**		*9 51*		**9 51**
36	Midi/Zuid	○	**5 55**		*6 55*		**6 55**	7 30	*7 55*		**7 55**	**8 07**	*8 55*	8 32	*8 55*	*8 55*		**8 55**		*9 55*		**9 55**
125	*Namur*	○		**5 59**	Ⓐ *6 27*		Ⓐ *6 27*		*7 27*		Ⓐ *7 27*	*7 38*	*8 27*		**8 20**	*8 27*		*8 27*		*9 27*		Ⓐ *9 27*
130	*Charleroi-Sud*	○		**6 31**	Ⓐ *6 55*		Ⓐ *6 55*		*7 55*		Ⓐ *7 55*	*8 07*	*8 55*		**8 49**	*8 55*		*8 55*		*9 55*		Ⓐ *9 55*
118	*Mons*	○			Ⓐ *7 26*		Ⓐ *7 26*		*8 26*		Ⓐ *8 26*		*9 26*		*9 26*	*9 26*		*9 26*		*10 26*		Ⓐ *10 26*
0	**Liège-Guillemins**				5 35				6 38				7 38			7 38			8 03	8 38		
1	Liège-Jonfosse	○			5 38				6 41				7 41			7 41			8 06	8 41		
3	**Liège-Palais**	○			5 40				6 43				7 43			7 43			7 8 09	8 43		

B BLEGNY... Toeristisch complexe.

B BLEGNY... Le complexe touristique.

tab km		INT 240	L 7832	L 7157	40 3 9	IC B 414	L 7833 Ⓐ	L 7158	48 3 9	IC B 534	L 7834	L 7159	IC B 535	L 7835 Ⓐ	L 7160	IC B 420	L 7836	L 7161	IC B 422 8	L 7837 Ⓐ	L 7162
0	**Eupen**			8 55				9 51					**11 01**		11 55			12 55			13 55
5	**Welkenraedt** O			9 02				9 58					**11 08**		12 02			13 02			14 02
440	**Köln-Hbf**				**8 05**	**8 10**			**9 14**							**11 17**			**12 17**		
440	**Düren**				|	**8 34**			|							**11 41**			**12 41**		
440	**Aachen-Hbf**	**8 30**			**8 59**	**9 03**			**9 56**							**12 03**			**13 03**		
	Welkenraedt O	|			|	|			|						|			|		
5	**Welkenraedt**	|		9 03	|	|		9 59	|	**10 09**		11 03	**11 09**	11 53	12 03	|	12 53	13 03	|		14 03
11	Dolhain-Gileppe	|		9 09	|	|		10 05	|	|		11 09	|	11 58	12 09	|	12 58	13 09	|		14 09
18	Verviers-Palais	|		9 15	|	|		10 11	|	|		11 15	|	12 04	12 15	|	13 04	13 15	|		14 15
19	**Verviers-Central** O	**8 51**		9 17	**9 20**	**9 24**		10 13	**10 16**	**10 23**		11 17	**11 23**	12 06	12 17	**12 24**	13 06	13 17	**13 24**		14 17
19	**Verviers-Central**	**8 53**	9 08	9 29	**9 21**	**9 25**	10 05	10 29	**10 17**	**10 25**	11 08	11 33	**11 25**	12 08	12 29	**12 25**	13 08	13 29	**13 25**	14 08	14 29
23	Pepinster	|	9 13 4	9 34	|	|	10 10 4	10 34	|	|	11 13 4	11 37	|	12 13 4	12 34	|	13 13 4	13 34	|	14 13 4	14 34
28	Nessonvaux	|	9 17		|	|	10 14		|	|	11 17		|	12 17		|	13 17		|	14 17	
29	Fraipont	|	9 20		|	|	10 17		|	|	11 20		|	12 20		|	13 20		|	14 20	
32	Trooz	|	9 23		|	|	10 19		|	|	11 23		|	12 23		|	13 23		|	14 23	
39	Chênée	|	9 30		|	|	10 26		|	|	11 30		|	12 30		|	13 30		|	14 30	
40	Angleur	|	9 32		|	|	10 32		|	|	11 32		|	12 32		|	13 32		|	14 32	
43	**Liège-Guillemins** O	3 **9 10**	9 36		3 **9 38**	2 **9 42**	10 36		2 **10 34**	2 **10 42**	11 36		2 **11 42**	12 36		**2 12 42**	13 36		2 **13 42**	14 36	
36	*Leuven* O		*10 24*		*10 24*	**10 24**	*11 25*		*11 25*	**11 25**	*12 24*		**12 24**	*13 24*		**13 24**	*14 24*		**14 24**	*15 24*	
36	*Bruxelles-Nord/Noord* O		*10 45*		*10 45*	**10 45**	*11 45*		**11 32**	**11 45**	*12 45*		**12 45**	*13 45*		**13 45**	*14 45*		**14 45**	*15 45*	
36	*Bruxelles-Centr.* O		*10 51*		*10 51*	**10 51**	*11 51*		**11 38**	**11 51**	*12 51*		**12 51**	*13 51*		**13 51**	*14 51*		**14 51**	*15 51*	
36	*Brussel-Midi/Zuid* O		*10 55*		*10 55*	**10 55**	*11 55*		**11 42**	**11 55**	*12 55*		**12 55**	*13 55*		**13 55**	*14 55*		**14 55**	*15 55*	
125	*Namur* O	**10 00**	*10 25*		**10 25**	*10 25*	*11 27*		Ⓐ*11 27*	Ⓐ*11 27*	*12 27*		*12 27*	*13 27*		Ⓐ*13 27*	*14 27*		*14 27*	*15 27*	
130	*Charleroi-Sud* O	**10 31**	*10 53*		**10 53**	*10 53*	*11 55*		Ⓐ*11 55*	Ⓐ*11 55*	*12 55*		*12 55*	*13 55*		Ⓐ*13 55*	*14 55*		*14 55*	*15 55*	
118	*Mons* O		*11 26*		*11 26*	*11 26*	*12 26*		Ⓐ*12 26*	Ⓐ*12 26*	*13 26*		*13 26*	*14 26*		Ⓐ*14 26*	*15 26*		*15 26*	*16 26*	
0	**Liège-Guillemins**		9 38				10 38				11 38			12 38			13 38			14 38	
1	Liège-Jonfosse O		9 41				10 41				11 41			12 41			13 41			14 41	
3	**Liège-Palais** O		9 43				10 43				11 43			12 43			13 43			14 43	

1 Rijdt ook op 21 juli, 11 nov, 25 dec 92, 1 jan, 12 april, 1 en 20 mei 93.
2 Zie verder tabellen 36, 50a.
3 Zie verder tabellen 125, 130, 130a.
4 Zie verder tabel 44.
5 Zie verder tabel 36.
6 Rijdt van 1 juni tot 27 sept 92.
7 Zie verder tabel 34.
8 Zonder bagageruim.
9 Trein met toeslag in Duitsland.

1 Circule également les 21 juill, 11 nov, 25 déc 92, 1 jan, 12 avril, 1 et 20 mai 93.
2 Voir tableaux 36, 50a.
3 Voir tableaux 125, 130, 130a.
4 Voir tableau 44.
5 Voir tableau 36.
6 Circule du 1 juin au 27 sept 92.
7 Voir tableau 34.
8 Pas de compartiment fourgon.
9 Train avec supplément en Allemagne.

BLEGNY... Le complexe touristique.

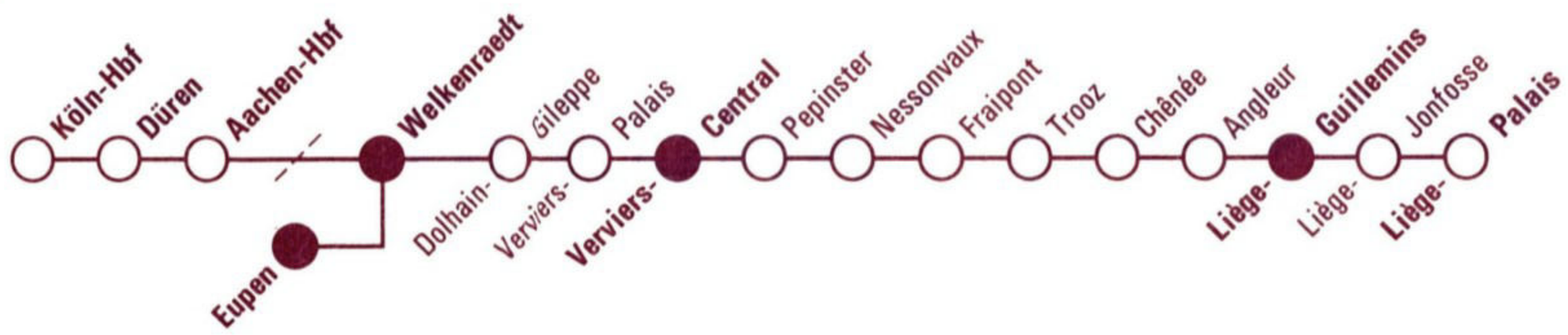

37

tab km			IC B 538	INT 238	L 7838	L 7163	IC B 539	L 7839 Ⓐ	L 7164	IC B 428	L 7840	L 7165	IC B 430	L 7841 Ⓐ	EC 44	L 7166	IC B 542	L 7842	L 7167	IC B 434	L 7843 Ⓐ	L 7168
				2											5							
0	**Eupen**						**15 01**		15 55			16 55					**18 01**		18 55			
5	**Welkenraedt**	O					**15 08**		16 02			17 02					**18 08**		19 02			
440	**Köln-Hbf**			**13 17**						**15 17**			**16 17**		**17 07**					**18 17**		
440	**Düren**			**13 40**						**15 41**			**16 41**		|					**18 41**		
440	**Aachen-Hbf**			**14 09**						**16 03**			**17 03**		**17 50**					**19 03**		
	Welkenraedt	O		**14 20**						|			|		|					|		
5	**Welkenraedt**		**14 09**	**14 21**	14 40	15 03	**15 09**	15 53	16 03		16 40	17 03				18 04	**18 09**	18 53	19 03			20 03
11	Dolhain-Gileppe		|	|	14 45	15 09	|	15 58	16 09		16 45	17 09				18 10	|	18 58	19 09			20 09
18	Verviers-Palais		|	|	14 51	15 15	|	16 04	16 15		16 51	17 15				18 16	|	19 04	19 15			20 15
19	**Verviers-Central**	O	**14 23**	**14 31**	14 53	15 17	**15 23**	16 06	16 17	**16 24**	16 53	17 17	**17 24**		**18 11**	18 18	**18 23**	19 06	19 17	**19 24**		20 17
19	**Verviers-Central**		**14 25**	**14 33**	15 08	15 29	**15 25**	16 08	16 29	**16 25**	17 08	17 27	**17 25**	18 04	**18 12**	18 29	**18 25**	19 08	19 29	**19 25**	20 08	20 29
23	Pepinster		|	|	15 13	4 15 34	|	16 13	4 16 34	|	17 13	4 17 32	|	18 09	|	4 18 34	|	19 13	4 19 34	|	20 13	4 20 34
28	Nessonvaux		|	|	15 17		|	16 17		|	17 17		|	18 13	|		|	19 17		|	20 17	
29	Fraipont		|	|	15 20		|	16 20		|	17 20		|	18 16	Parsifal		|	19 20		|	20 20	
32	Trooz		|	|	15 23		|	16 23		|	17 23		|	18 25	|		|	19 23		|	20 23	
39	Chênée		|	|	15 30		|	16 30		|	17 30		|	18 32	|		|	19 30		|	20 30	
40	Angleur		|	|	15 32		|	16 32		|	17 32		|	18 34	|		|	19 32		|	20 32	
43	**Liège-Guillemins**	O	1 **14 42**	3 **14 49**	15 36		1 **15 42**	16 36		1 **16 42**	17 36		1 **17 42**	18 38	6 **18 29**		1 **18 42**	19 36		1 **19 42**	20 36	
36	*Leuven*	O	**15 24**	*15 55*	*16 24*		**16 24**	*17 24*		**17 24**	*18 24*		**18 24**	*19 24*	*19 24*		**19 24**	*20 24*		**20 24**	*21 24*	
36	*Bruxelles-Nord/Noord*	O	**15 45**	**15 48**	*16 45*		**16 45**	*17 45*		**17 45**	*18 45*		**18 45**	*19 45*	*19 45*		**19 45**	*20 45*		**20 45**	*21 45*	
36	*Bruxelles-Centr.*	O	**15 51**		*16 51*		**16 51**	*17 51*		**17 51**	*18 51*		**18 51**	*19 51*	*19 51*		**19 51**	*20 51*		**20 51**	*21 51*	
36	*Brussel-Midi/Zuid*	O	**15 55**	**15 56**	*16 55*		**16 55**	*17 55*		**17 55**	*18 55*		**18 55**	*19 55*	*19 55*		**19 55**	*20 55*		**20 55**	*21 55*	
125	*Namur*	O	Ⓐ*15 27*	*15 52*	*16 27*		*16 27*	*17 27*		Ⓐ*17 27*	*18 27*		*18 27*	*19 27*	**19 18**		Ⓐ*19 27*	*20 27*		*20 27*	*21 27*	
130	*Charleroi-Sud*	O	Ⓐ*15 55*	*16 28*	*16 55*		*16 55*	*17 55*		Ⓐ*17 55*	*18 55*		*18 55*	*19 55*	**19 47**		Ⓐ*19 55*	*20 55*		*20 55*	*21 55*	
118	*Mons*	O	Ⓐ*16 26*	**16 42**	*17 26*		*17 26*	*18 26*		Ⓐ*18 26*	*19 26*		*19 26*	*20 26*	Ⓐ*20 26*		Ⓐ*20 26*	*21 26*		*21 26*	*22 26*	
0	**Liège-Guillemins**				15 38			16 38			17 38			18 39				19 38			20 38	
1	Liège-Jonfosse	O			15 41			16 41			17 41			18 42				19 41			20 41	
3	**Liège-Palais**	O			15 43			16 43			17 43			18 44				19 43			20 43	

B BLEGNY... Le complexe touristique.

tab km			IC B 544	L 7844	L 7169	IC B 438	L 7170	INT 230
						7		
0	**Eupen**		**20 01**		20 55		21 55	
5	**Welkenraedt**	O	**20 08**		21 02		22 02	
440	**Köln-Hbf**					**20 17**		**0 07**
440	**Düren**					**20 41**		|
440	**Aachen-Hbf**					**21 03**		**0 57**
	Welkenraedt	O				|		**1 08**
5	**Welkenraedt**		**20 09**		21 03			**1 09**
11	Dolhain-Gileppe		|		21 09			|
18	Verviers-Palais		|		21 15			|
19	**Verviers-Central**	O	**20 23**		21 17	**21 24**		**1 19**
19	**Verviers-Central**		**20 25**	21 08	21 29	**21 25**		**1 20**
23	Pepinster		|	21 13	4 21 34	|		|
28	Nessonvaux		|	21 17		|		|
29	Fraipont		|	21 20		|		|
32	Trooz		|	21 23		|		|
39	Chênée		|	21 30		|		|
40	Angleur		|	21 32		|		|
43	**Liège-Guillemins**	O	1 **20 42**	21 36		1 **21 42**		6 **1 37**
36	*Leuven*	O	**21 24**	*22 24*		**22 24**		
36	*Bruxelles-Brussel* Nord/Noord	O	**21 45**	*22 45*		**22 45**		
36	*Bruxelles-Brussel* Centr.	O	**21 51**	*22 51*		**22 51**		
36	*Bruxelles-Brussel* Midi/Zuid	O	**21 55**	*22 55*		**22 55**		
125	*Namur*	O	Ⓐ*21 27*	*22 27*		*22 27*		**2 22**
130	*Charleroi-Sud*	O	Ⓐ*21 55*	*22 55*		*22 55*		**2 50**
118	*Mons*	O	Ⓐ*22 26*	*23 26*		*23 26*		
0	**Liège-Guillemins**			21 38				
1	Liège-Jonfosse	O		21 41				
3	**Liège-Palais**	O		21 43				

1 Zie verder tabellen 36, 50a.
2 Zonder prijsverhoging toegankelijk voor reizigers die te Verviers en Luik instappen met vervoerbewijs dat geldig is via Namen, Charleroi en Jeumont.
Deze reizigers mogen hun reis niet onderbreken tussen Luik en Aulnoye.
3 Zie verder tabellen 36, 96.
4 Zie verder tabel 44.
5 Trein met toeslag in Duitsland.
6 Zie verder tabellen 125, 130, 130a.
7 Zonder bagageruim.

1 Voir tableaux 36, 50a.
2 Accessible sans majoration de prix aux voyageurs s'embarquant à Verviers et Liège munis d'un titre de transport valable via Namur, Charleroi et Jeumont.
Il ne leur est toutefois pas permis d'interrompre leur voyage entre Liège et Aulnoye.
3 Voir tableaux 36, 96.
4 Voir tableau 44.
5 Train avec supplément en Allemagne.
6 Voir tableaux 125, 130, 130a.
7 Pas de compartiment fourgon.

B LIEGE L'aquarium « Dubuisson » et le Musée de Zoologie.

40

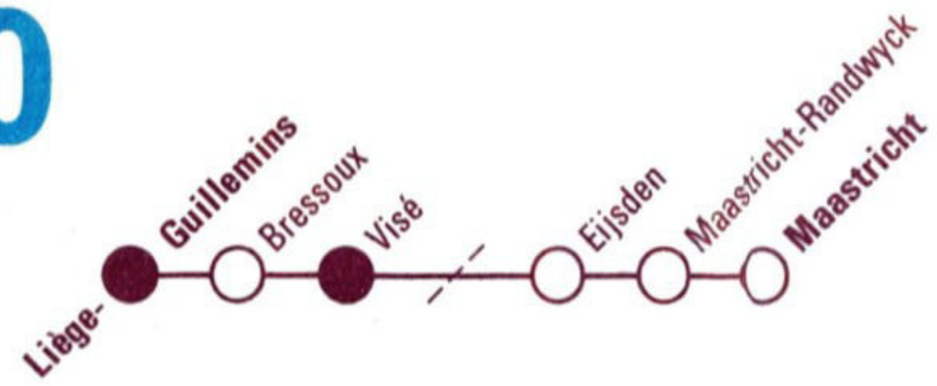

tab km		IC F 653 Ⓐ	IC F 654 Ⓒ	IC F 654 Ⓐ	IC F 655	IC F 656 Ⓒ	IC F 656 Ⓐ	IC F 657	IC F 658	IC F 659	IC F 660	IC F 661	IC F 662	INT 496	IC F 663	IC F 664	IC F 665	IC F 666	INT 1138 ⑥ 1	IC F 667	IC F 668
50a	*Knokke*						6 01	7 01	8 01	9 01	10 01	11 01	12 01	*12 01*	13 01	14 01	15 01	16 01	*16 01*	17 01	18 01
50a	*Blankenberge*						6 05	7 05	8 05	9 05	10 05	11 05	12 05	*12 05*	13 05	14 05	15 05	16 05	*16 05*	17 05	18 05
50a	*Brugge*				5 21	6 25	6 25	7 25	8 25	9 25	10 25	11 25	12 25	*12 25*	13 25	14 25	15 25	16 25	*16 25*	17 25	18 25
50a	*Gent-Sint-Pieters*				5 48	6 48	6 48	7 48	8 48	9 48	10 48	11 48	12 48	*12 48*	13 48	14 48	15 48	16 48	*16 48*	17 48	18 48
36	*Bruxelles-Brussel Midi/Zuid*			5 18	6 18	7 18	7 18	8 18	9 18	10 18	11 18	12 18	13 18	*13 18*	14 18	15 18	16 18	17 18	*17 18*	18 18	19 18
36	*Bruxelles-Brussel Centr.*			5 22	6 22	7 22	7 22	8 22	9 22	10 22	11 22	12 22	13 22	*13 22*	14 22	15 22	16 22	17 22	*17 22*	18 22	19 22
36	*Bruxelles-Brussel Noord/Noord*			5 29	6 29	7 29	7 29	8 29	9 29	10 29	11 29	12 29	13 29	*13 29*	14 29	15 29	16 29	17 29	*17 29*	18 29	19 29
36	*Leuven*			5 47	6 47	7 47	7 47	8 47	9 47	10 47	11 47	12 47	13 47	*13 47*	14 47	15 47	16 47	17 47	*17 47*	18 47	19 47
36	*Tienen*			5 58	6 58	7 58	7 58	8 58	9 58	10 58	11 58	12 58	13 58	*13 58*	14 58	15 58	16 58	17 58	*17 58*	18 58	19 58
130	*Charleroi-Sud*				Ⓐ 6 14	7 14	7 14	8 14	9 14	10 14	11 14	12 14	13 14	*13 14*	14 14	15 14	16 14	17 14	*17 14*	18 14	19 14
125	*Namur*	4 28		5 50	Ⓐ 6 50	7 50	7 50	8 50	9 50	10 50	11 50	12 50	13 50	*13 50*	14 50	15 50	16 50	17 50	*17 50*	18 50	19 50
125	*Huy*	5 02		6 17	Ⓐ 7 17	8 17	8 17	9 17	10 17	11 17	12 17	13 17	14 17	*14 17*	15 17	16 17	17 17	18 17	*18 17*	19 17	20 17
0	**Liège-Guillemins**	5 47	6 47	6 47	7 47	8 47	8 47	9 47	10 47	11 47	12 47	13 47	14 47	14 51	15 47	16 47	17 47	18 47	18 50	19 47	20 47
5	Bressoux	5 54	6 54	6 54	7 54	8 54	8 54	9 54	10 54	11 54	12 54	13 54	14 54	|	15 54	16 54	17 54	18 54	|	19 54	20 54
19	Visé O	6 03	7 03	7 03	8 03	9 03	9 03	10 03	11 03	12 03	13 03	14 03	15 03	15 09	16 03	17 03	18 03	19 03	19 08	20 03	21 03
24	Eijsden O	6 08	7 08	7 08	8 08	9 08	9 08	10 08	11 08	12 08	13 08	14 08	15 08	|	16 08	17 08	18 08	19 08	|	20 08	21 08
24	Maastricht-Randwyck O	6 14	7 14	7 14	8 14	9 14	9 14	10 15	11 14	12 14	13 14	14 14	15 14	|	16 14	17 14	18 14	19 14	|	20 14	21 14
24	**Maastricht** O	6 17	7 17	7 17	8 17	9 17	9 17	10 18	11 17	12 17	13 17	14 17	15 17	15 22	16 17	17 17	18 17	19 17	19 21	20 17	21 17

B

LUIK

**Het aquarium „Dubuisson"
en het Zoölogisch Museum.**

tab km			IC F 669	IC F 670	IC F 675				
			2	2	3				
50a	*Knokke*		19 01	20 01					
50a	*Blankenberge*		19 05	20 05					
50a	*Brugge*		19 25	20 25					
50a	*Gent-Sint-Pieters*		19 48	20 48					
36	*Bruxelles-Brussel*	*Midi/Zuid*	20 18	21 18					
36		*Centr.*	20 22	21 22					
36		*Nord/Noord*	20 29	21 29					
36	*Leuven*		20 47	21 47					
36	*Tienen*		20 58	21 58					
130	*Charleroi-Sud*		*20 14*	*21 14*					
125	*Namur*		*20 50*	*21 50*					
125	*Huy*		*21 17*	*22 17*					
0	**Liège-Guillemins**		21 47	22 47					
5	Bressoux		21 54	22 54					
19	Visé	O	22 03	23 03	23 45				
24	Eijsden	O	22 08	23 08	23 49				
24	Maastricht-Randwyck	O	22 14	23 14	23 55				
24	**Maastricht**	O	22 17	23 17	23 58				

1 Rijdt op zaterdag van 6 juni tot 29 aug 92. Rijdt op 15 aug 92.
2 Rijdt niet op 31 dec 92 tussen Wezet en Maastricht.
3 Rijdt niet op 31 dec 92.

1 Circule les samedis du 6 juin au 29 août 92. Circule le 15 août 92.
2 Ne circule pas le 31 déc 92 entre Visé et Maastricht.
3 Ne circule pas le 31 déc 92.

B LIEGE L'aquarium « Dubuisson » et le Musée de Zoologie.

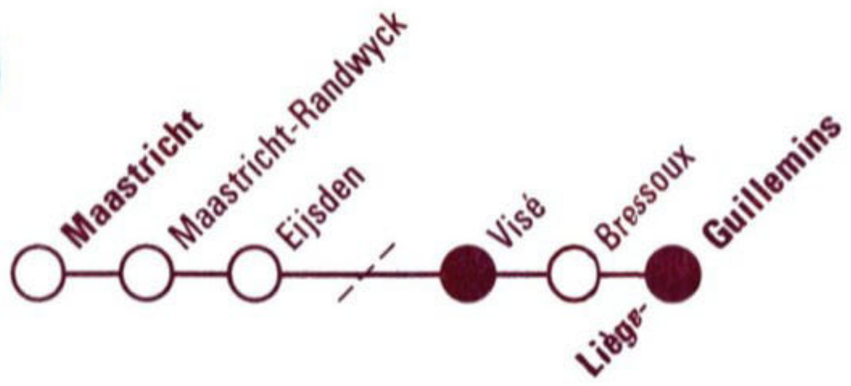

tab km			IC F 682	IC F 683	IC F 684	IC F 685	INT 1139 ⑥ 2	IC F 686	IC F 687	IC F 688	IC F 689	IC F 690	INT 495	IC F 691	IC F 692	IC F 693	IC F 694	IC F 695	IC F 696	IC F 697 Ⓒ	IC F 697 Ⓐ 5	IC F 698 5
24	**Maastricht**		6 24	7 24	8 24	9 24	10 14	10 24	11 24	12 24	13 24	14 24	15 18	15 24	16 24	17 24	18 24	19 24	20 24	21 24	21 24	22 24
24	Maastricht-Randwyck		6 27	7 27	8 27	9 27	|	10 27	11 27	12 27	13 27	14 27	|	15 27	16 27	17 27	18 27	19 27	20 27	21 27	21 27	22 27
24	Eijsden		6 33	7 33	8 33	9 33	|	10 33	11 33	12 33	13 33	14 33	|	15 33	16 33	17 33	18 33	19 33	20 33	21 33	21 33	22 33
0	Visé		6 38	7 38	8 38	9 38	10 28	10 38	11 38	12 38	13 38	14 38	15 32	15 38	16 38	17 38	18 38	19 38	20 38	21 38	21 38	22 38
14	Bressoux		6 47	7 47	8 47	9 47	|	10 47	11 47	12 47	13 47	14 47	|	15 47	16 47	17 47	18 47	19 47	20 47	21 47	21 47	22 47
19	**Liège-Guillemins**	○	1 6 55	1 7 55	1 8 55	1 9 55	3 10 47	1 10 55	1 11 55	1 12 55	1 13 55	1 14 55	3 15 52	1 15 55	1 16 55	1 17 55	1 18 55	1 19 55	1 20 55	4 21 55	6 21 55	6 22 55
125	*Huy*	○	7 18	8 25	9 25	10 25	11 25	11 25	12 25	13 25	14 25	15 25	16 25	16 25	17 25	18 25	19 25	20 25	21 25	22 59	22 25	
125	*Namur*	○	7 38	8 52	9 52	10 52	11 52	11 52	12 52	13 52	14 52	15 52	16 52	16 52	17 52	18 52	19 52	20 52	21 52	23 32	22 52	
130	*Charleroi-Sud*	○	8 07	9 28	10 28	11 28	12 28	12 28	13 28	14 28	15 28	16 28	17 28	17 28	18 28	19 28	20 28	21 28	22 28			
36	*Tienen*	○	7 44	8 44	9 44	10 44	11 44	11 44	12 44	13 44	14 44	15 44	16 44	16 44	17 44	18 44	19 44	20 44	21 44	22 44	22 44	23 47
36	*Leuven*	○	7 55	8 55	9 55	10 55	11 55	11 55	12 55	13 55	14 55	15 55	16 55	16 55	17 55	18 55	19 55	20 55	21 55	22 55	22 55	23 58
36	*Bruxelles-Brussel* Nord/Noord	○	8 13	9 13	10 13	11 13	12 13	12 13	13 13	14 13	15 13	16 13	17 13	17 13	18 13	19 13	20 13	21 13	22 13	23 13	23 13	0 15
36	*Bruxelles-Brussel* Centr.	○	8 20	9 20	10 20	11 20	12 20	12 20	13 20	14 20	15 20	16 20	17 20	17 20	18 20	19 20	20 20	21 20	22 20	23 20	23 20	0 20
36	*Bruxelles-Brussel* Midi/Zuid	○	8 24	9 24	10 24	11 24	12 24	12 24	13 24	14 24	15 24	16 24	17 24	17 24	18 24	19 24	20 24	21 24	22 24	23 24	23 24	0 24
50a	*Gent-Sint-Pieters*	○	8 54	9 54	10 54	11 54	12 54	12 54	13 54	14 54	15 54	16 54	17 54	17 54	18 54	19 54	20 54	21 54	22 54	24 00		
50a	*Brugge*	○	9 17	10 17	11 17	12 17	13 17	13 17	14 17	15 17	16 17	17 17	18 17	18 17	19 17	20 17	21 17	22 17	23 17	0 23		
50a	*Blankenberge*	○	9 37	10 37	11 37	12 37	13 37	13 37	14 37	15 37	16 37	17 37	18 37	18 37	19 37	20 37	21 37	22 37				
50a	*Knokke*	○	9 41	10 41	11 41	12 41	13 41	13 41	14 41	15 41	16 41	17 41	18 41	18 41	19 41	20 41	21 41	22 41				

Ⓑ BLEGNY... Toeristisch complexe.

Ⓑ BLEGNY... Le complexe touristique.

tab km			IC F 699						
			7						
24	**Maastricht**		**23 24**						
24	Maastricht-Randwyck		**23 27**						
24	Eijsden		**23 33**						
0	Visé		**23 37**						
14	Bressoux								
19	**Liège-Guillemins**	O							
125	*Huy*	O							
125	*Namur*	O							
130	*Charleroi-Sud*	O							
36	*Tienen*	O							
36	*Leuven*	O							
36	*Bruxelles-Brussel* *Nord/Noord*	O							
36	*Bruxelles-Brussel* *Centr.*	O							
36	*Bruxelles-Brussel* *Midi/Zuid*	O							
50a	*Gent-Sint-Pieters*	O							
50a	*Brugge*	O							
50a	*Blankenberge*	O							
50a	*Knokke*	O							

1 Zie verder tabellen 36, 50a.
2 Rijdt op zaterdag van 6 juni tot 29 aug 92. Rijdt op 15 aug 92.
3 Zie verder tabel 43.
4 Zie verder tabellen 36, 50, 50a.
5 Rijdt niet op 31 dec 92 tussen Maastricht en Wezet.
6 Zie verder tabel 36.
7 Rijdt niet op 31 dec 92.

1 Voir tableaux 36, 50a.
2 Circule les samedis du 6 juin au 29 août 92. Circule le 15 août 92.
3 Voir tableau 43.
4 Voir tableaux 36, 50, 50a.
5 Ne circule pas le 31 déc 92 entre Maastricht et Visé.
6 Voir tableau 36.
7 Ne circule pas le 31 déc 92.

BLEGNY... Toeristisch complexe.

43

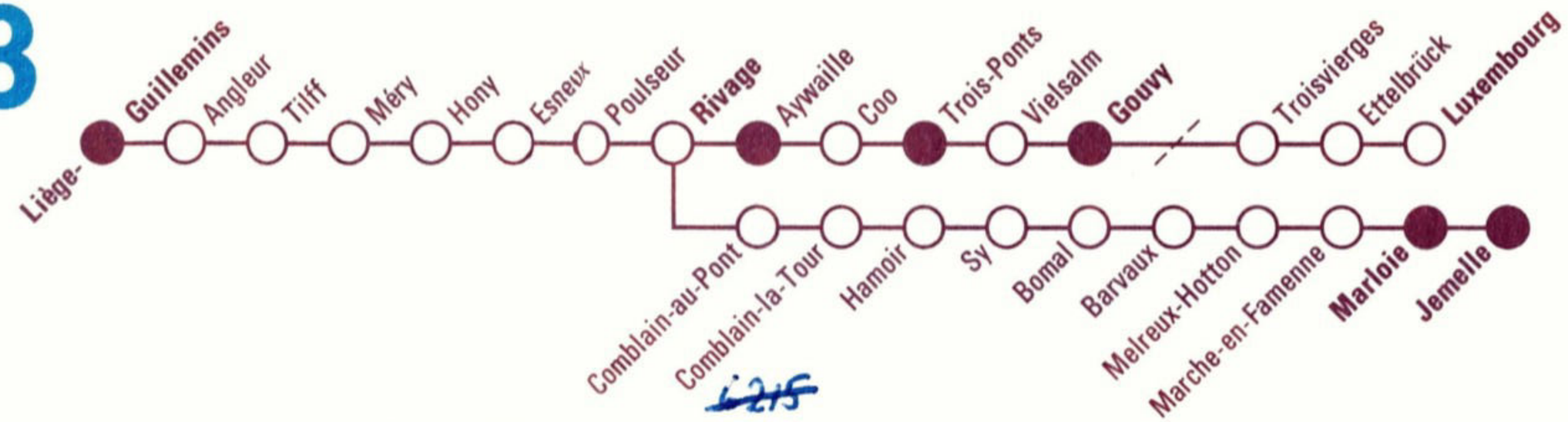

43

tab km			L 7203 Ⓒ	L 7203 Ⓐ	P 3440 Ⓐ	IR p 111	L 7205	IR p 113	L 7207	IR p 115 1	INT 1139 ⑥ 2	L 7209 Ⓒ	L 7209 Ⓐ	P 3443 ③ ●	IR p 117	L 7211	IR p 2288	P 4640 Ⓐ	INT 495	L 7213 Ⓒ	L 7213 Ⓐ	P 4441 Ⓐ
36	*Bruxelles-Midi/Zuid*				*5 18*	*5 48*	*6 48*	*7 48*	*8 48*	*9 48*	*9 48*	*10 48*	*10 48*	*11 18*	*11 48*	*12 48*	*13 48*		*14 48*	*14 48*	*14 48*	*15 18*
36	*Brussel-Centr.*				*5 22*	*5 52*	*6 52*	*7 52*	*8 52*	*9 52*	*9 52*	*10 52*	*10 52*	*11 22*	*11 52*	*12 52*	*13 52*		*14 52*	*14 52*	*14 52*	*15 22*
36	*Brussel-Noord/Noord*				*5 29*	*5 57*	*6 57*	*7 57*	*8 57*	*9 57*	*9 57*	*10 57*	*10 57*	*11 29*	*11 57*	*12 57*	*13 57*		*14 57*	*14 57*	*14 57*	*15 29*
34	*Liège-Palais*		*5 59*	*5 59*	6 37	Ⓐ *6 59*	*7 59*	Ⓐ *8 59*	*9 59*	Ⓐ*10 57*	*10 53*	*11 59*	12 09	12 36	Ⓐ*12 59*	*13 59*	Ⓐ*14 59*	15 19	*15 59*	*15 59*	16 09	16 36
0	**Liège-Guillemins**		6 17	6 29	6 49	**7 08**	8 18	**9 08**	10 18	**11 08**	**11 08**	12 18	12 18	12 47	**13 08**	14 18	**15 08**	15 27	**16 08**	16 18	16 18	16 47
3	Angleur		6 21	6 34	6 54	**7 12**	8 23	**9 12**	10 23	**11 12**	**11 12**	12 23	12 23	12 52	**13 12**	14 23	**15 12**	15 32	**16 12**	16 23	16 23	16 52
9	Tilff		6 27	6 40	7 01	|	8 29	|	10 29	|	|	12 29	12 29	12 59	|	14 29	|	15 38	|	16 29	16 29	16 58
13	Méry		6 31	6 44	7 05	|	8 33	|	10 33	|	|	12 33	12 33	13 03	|	14 33	|	15 42	|	16 33	16 33	17 02
14	Hony		6 33	6 47	7 07	|	8 36	|	10 36	|	|	12 36	12 36	13 05	|	14 36	|	15 45	|	16 36	16 36	17 04
15	Esneux		6 35	6 49	7 09	|	8 38	|	10 38	|	|	12 38	12 38	13 07	|	14 38	|	15 47	|	16 38	16 38	17 06
19	Poulseur		6 39	6 54	7 15	**7 25**	8 43	**9 25**	10 43	**11 25**	**11 25**	12 43	12 43	13 12	**13 25**	14 43	**15 25**	15 52	**16 25**	16 43	16 43	17 09
23	**Rivage**	O	6 43	6 58	7 19	**7 29**	8 47	**9 29**	10 47	**11 29**	**11 29**	12 47	12 47	13 16	**13 29**	14 47	**15 29**	15 56	**16 29**	16 47	16 47	17 13
23	**Rivage**		6 43	6 58	7 20		8 47		10 47			12 47	12 47			14 47		15 56		16 47	16 47	
24	Comblain-au-Pont		6 45	7 00	7 22		8 49		10 49			12 49	12 49			14 49		15 58		16 49	16 49	
27	Comblain-la-Tour		6 49	7 04	7 26		8 53		10 53			12 53	12 53			14 53		16 02		16 53	16 53	
32	Hamoir		6 54	7 09	7 31		8 58		10 58			12 58	12 58			14 58		16 07		16 58	16 58	
36	Sy		6 58	7 13	7 35		9 02		11 02			13 02	13 02			15 02		16 11		17 02	17 02	
40	Bomal		7 03	7 18	7 41		9 08		11 08			13 08	13 08			15 08		16 15		17 08	17 08	
43	Barvaux		7 07	7 22	7 46		9 12		11 12			13 12	13 12			15 12		16 19		17 12	17 12	
51	Melreux-Hotton		7 15	7 30	7 54		9 20		11 20			13 20	13 20			15 20		16 29		17 22	17 22	
61	Marche-en-Famenne		7 23	7 37	8 03		9 28		11 28			13 28	13 28			15 28		16 37		17 30	17 30	
65	**Marloie**	O	7 27	7 40	8 07		9 31		11 31			13 31	13 31			15 31		16 40		17 33	17 33	
162	*Namur*	O	*8 19*	*8 19*			*10 19*		*12 19*			*14 19*	*14 19*			*16 19*		*17 19*		*18 19*	*18 19*	
162	*Luxembourg*	O		*9 11*			*11 11*		*13 11*			*15 11*	*15 11*			*17 11*		*18 11*		*19 11*	*19 11*	
65	**Marloie**		7 28	7 41	8 08		9 32		11 32			13 32	13 32			15 32		16 41		17 34	17 34	
71	**Jemelle**	O	7 34	7 47	8 14		9 39		11 39			13 39	13 39			15 39		16 48		17 40	17 40	
23	**Rivage**					**7 29**		**9 29**		**11 29**	**11 29**				**13 29**		**15 29**		**16 29**			17 13
31	Aywaille					**7 37**		**9 37**		**11 37**	**11 37**				**13 37**		**15 37**		**16 37**			17 20
55	Coo					**8 02**		**10 02**		**12 02**	**12 02**				**14 02**		**16 02**		**16 56**			17 39
57	Trois-Ponts					**8 06**		**10 06**		**12 06**	**12 06**				**14 06**		**16 06**		**17 00**			17 44
69	Vielsalm					**8 17**		**10 17**		**12 17**	**12 17**				**14 17**		**16 18**		**17 11**			17 55
81	**Gouvy**	O				**8 27**		**10 27**		**12 27**	**12 27**				**14 27**		**16 28**		**17 22**			18 05
1	*Troisvierges*	O				**8 36**		**10 36**		**12 36**	**12 36**				**14 36**				**17 32**			
1	*Ettelbrück*	O				**9 09**		**11 09**		**13 09**	**13 09**				**15 09**				**18 04**			
1	*Luxembourg*	O				**9 38**		**11 38**		**13 38**	**13 38**				**15 38**				**18 34**			

tab km			P 4641 Ⓐ	IR p 119	L 7215 Ⓒ	L 7215 Ⓐ	P 4442 Ⓐ	IR p 121	L 7217	L 7219	P 4445
36	Bruxelles-Midi/Zuid		15 48	16 18	16 55	17 08	17 08	17 48	18 48		
36	Bruxelles-Centr.		15 52	16 22	16 52	17 12	17 12	17 52	18 52		
36	Brussel-Noord/Noord		15 57	16 29	17 03	17 18	17 18	17 57	18 57		
34	*Liège-Palais*		17 09	17 30	17 59	18 15	18 23	Ⓐ18 59	19 59	Ⓐ21 55	22 22
0	**Liège-Guillemins**		17 18	**17 47**	18 18	18 24	18 34	**19 08**	20 18	22 23	22 42
3	Angleur		17 23	**17 52**	18 23	18 29	18 39	**19 12**	20 23	22 28	22 46
9	Tilff		17 29	|	18 29	18 35	18 46	|	20 29	22 34	|
13	Méry		17 33	|	18 33	18 39	18 50	|	20 33	22 38	|
14	Hony		17 36	|	18 36	18 42	18 53	|	20 36	22 41	|
15	Esneux		17 38	|	18 38	18 44	18 56	|	20 38	22 43	|
19	Poulseur		17 43	**18 06**	18 43	18 49	19 01	**19 25**	20 43	22 48	22 59
23	**Rivage**	O	17 47	**18 10**	18 47	18 53	19 05	**19 29**	20 47	22 52	23 03
23	**Rivage**		17 47		18 47	18 53			20 47	22 52	
24	Comblain-au-Pont		17 49		18 49	18 55			20 49	22 54	
27	Comblain-la-Tour		17 53		18 53	18 59			20 53	22 58	
32	Hamoir		17 58		18 58	19 04			20 58	23 03	
36	Sy		18 02		19 02	19 08			21 02	23 07	
40	Bomal		18 08		19 08	19 13			21 08	23 11	
43	Barvaux		18 12		19 12	19 17			21 12	23 15	
51	Melreux-Hotton		18 22		19 20	19 25			21 20	23 23	
61	Marche-en-Famenne		18 30		19 28	19 33			21 28	23 31	
65	**Marloie**	O	18 33		19 31	19 36			21 31	23 35	
162	*Namur*	O	*19 19*		*20 19*	*20 19*			*22 19*		
162	*Luxembourg*	O	*20 11*		*21 11*	*21 11*			*23 11*		
65	**Marloie**		18 34		19 32	19 37			21 32	23 35	
71	**Jemelle**	O	18 41		19 39	19 44			21 39	23 42	
23	**Rivage**			**18 11**			19 07	**19 29**			23 03
31	Aywaille			**18 20**			19 14	**19 37**			23 11
55	Coo			**18 40**			19 32	**20 02**			23 30
57	Trois-Ponts			**18 44**			19 36	**20 06**			23 34
69	Vielsalm			**18 56**			19 48	**20 17**			23 45
81	**Gouvy**	O		**19 06**			19 59	**20 27**			23 55
1	*Troisvierges*	O		**19 23**				**20 36**			
1	*Ettelbrück*	O		**19 56**				**21 09**			
1	*Luxembourg*	O		**20 25**				**21 38**			

1 Rijdt niet op zaterdag van 6 juni tot 29 aug 92.
Rijdt niet op 15 aug 92.
2 Rijdt op zaterdag van 6 juni tot 29 aug 92.
Rijdt op 15 aug 92.

1 Ne circule pas les samedis du 6 juin au 29 août 92.
Ne circule pas le 15 août 92.
2 Circule les samedis du 6 juin au 29 août 92.
Circule le 15 août 92.

REDU... Euro Space Center.

43

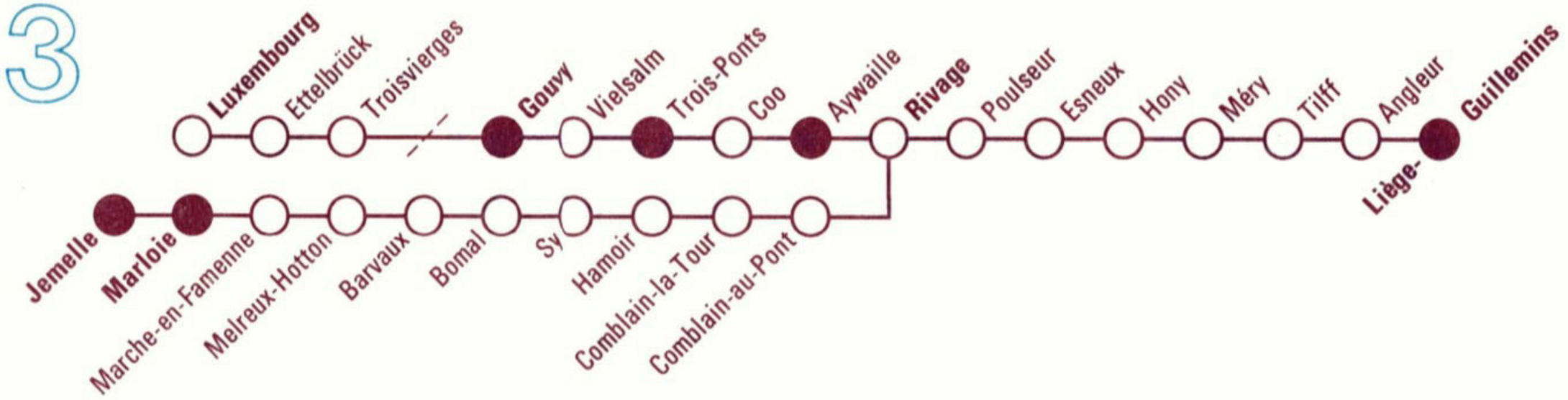

43

~~6215~~

tab km			P 3640 Ⓐ	P 3441 Ⓐ	L 7229 Ⓐ	L 7229 Ⓒ	P 3442 Ⓐ	P 3641 Ⓐ	IR p 2254 Ⓒ	IR p 2254 Ⓐ	L 7231	P 3444 Ⓐ ●	IR p 110	L 7233	IR p 112	L 7235	INT 496	L 7237	IR p 114	L 7239 Ⓒ	L 7239 Ⓐ	P 4440 Ⓐ
1	*Luxembourg*												**8 08**		**10 08**		**12 08**		**14 08**			
1	*Ettelbrück*												**8 30**		**10 30**		**12 33**		**14 30**			
1	*Troisvierges*												**9 07**		**11 07**		**13 08**		**15 07**			
0	**Gouvy**			5 10			6 16		**7 18**	**7 18**		7 50	**9 18**		**11 18**		**13 18**		**15 18**			
12	Vielsalm			5 22			6 27		**7 28**	**7 28**		8 01	**9 28**		**11 28**		**13 28**		**15 28**			
24	Trois-Ponts			5 33			6 39		**7 39**	**7 39**		8 11	**9 39**		**11 39**		**13 39**		**15 39**			
26	Coo			5 36			6 42		**7 42**	**7 42**			**9 42**		**11 42**		**13 42**		**15 42**			
50	Aywaille			5 56			7 01		**8 02**	**8 02**			**10 02**		**12 02**		**14 02**		**16 02**			
58	**Rivage**	O		6 04			7 09		**8 10**	**8 10**			**10 10**		**12 10**		**14 10**		**16 10**			
0	**Jemelle**	O	4 21		5 52	6 03		6 46			8 03			10 03		12 03		14 03		16 03	16 08	17 01
6	**Marloie**	O	4 28		5 59	6 10		6 53			8 10			10 10		12 10		14 10		16 10	16 15	17 08
162	*Luxembourg*							*5 31*			*6 31*			*8 31*		*10 31*		*12 31*		*14 31*		*15 31*
162	*Namur*				*5 22*			*5 59*			*7 22*			*9 22*		*11 22*		*13 22*		*15 22*	*15 22*	*16 22*
6	**Marloie**		4 29		6 00	6 11		6 54			8 11			10 11		12 11		14 11		16 11	16 16	17 09
10	Marche-en-Famenne		4 32		6 04	6 15		6 57			8 15			10 15		12 15		14 15		16 15	16 20	17 13
20	Melreux-Hotton		4 39		6 11	6 22		7 04			8 22			10 22		12 22		14 22		16 22	16 29	17 22
28	Barvaux		4 47		6 19	6 30		7 12			8 30			10 30		12 30		14 30		16 30	16 37	17 30
31	Bomal		4 52		6 25	6 36		7 18			8 36			10 36		12 36		14 36		16 36	16 41	17 34
35	Sy		4 56		6 29	6 40		7 22			8 40			10 40		12 40		14 40		16 40	16 45	17 38
39	Hamoir		5 00		6 33	6 44		7 26			8 44			10 44		12 44		14 44		16 44	16 49	17 42
44	Comblain-la-Tour		5 05		6 38	6 49		7 31			8 49			10 49		12 49		14 49		16 49	16 54	17 47
47	Comblain-au-Pont		5 09		6 42	6 53		7 35			8 53			10 53		12 53		14 53		16 53	16 58	17 51
48	**Rivage**	O	5 11		6 44	6 55		7 37			8 55			10 55		12 55		14 55		16 55	17 00	17 53
48	**Rivage**		5 11	6 05	6 44	6 55	7 10	7 38	**8 11**	**8 11**	8 55		**10 11**	10 55	**12 11**	12 55	**14 11**	14 55	**16 11**	16 55	17 00	17 53
52	Poulseur		5 16	6 10	6 49	7 00	7 15	7 42	**8 16**	**8 16**	9 00		**10 16**	11 00	**12 16**	13 00	**14 16**	15 00	**16 16**	17 00	17 05	17 59
56	Esneux		5 20	6 14	6 53	7 04	7 20	7 46	|	|	9 04		|	11 04	|	13 04	|	15 04	|	17 04	17 09	18 03
57	Hony		5 22	6 16	6 55	7 06	7 22	7 48	|	|	9 06		|	11 06	|	13 06	|	15 06	|	17 06	17 12	18 06
58	Méry		5 25	6 19	6 58	7 09	7 25	7 51	|	|	9 09		|	11 09	|	13 09	|	15 09	|	17 09	17 15	18 09
62	Tilff		5 29	6 23	7 02	7 13	7 29	7 56	|	|	9 13		|	11 13	|	13 13	|	15 13	|	17 13	17 19	18 13
68	Angleur		5 36	6 29	7 09	7 20	7 36	8 03	**8 30**	**8 30**	9 20		**10 30**	11 20	**12 30**	13 20	**14 30**	15 20	**16 30**	17 20	17 26	18 20
71	**Liège-Guillemins**	O	1 5 40	1 6 33	1 7 13	7 24	1 7 40	1 8 06	**8 34**	1 **8 34**	9 24		**10 34**	11 24	**12 34**	13 24	2 **14 34**	15 24	**16 34**	17 24	17 30	1 18 24
34	*Liège-Palais*	O	5 47	6 40	7 21	*7 43*	7 53	8 15	*8 47*	**8 41**	*9 43*		Ⓐ*10 43*	*11 43*	Ⓐ*12 43*	*13 43*	Ⓐ*14 43*	*15 43*	Ⓐ*16 43*	*17 43*	*17 43*	18 32
36	*Bruxelles-Nord/Noord*	O	*6 45*	*7 45*	*8 23*	*8 45*	*8 45*		*9 45*	*9 45*	*10 45*		*11 32*	*12 45*	*13 45*	*14 45*	*15 45*	*16 45*	*17 45*	*18 45*	*18 45*	*19 45*
36	*Bruxelles-Centr.*	O	*6 51*	*7 51*	*8 28*	*8 51*	*8 51*		*9 51*	*9 51*	*10 51*		*11 38*	*12 51*	*13 51*	*14 51*	*15 51*	*16 51*	*17 51*	*18 51*	*18 51*	*19 51*
36	*Brussel-Midi/Zuid*	O	*6 55*	*7 55*	*8 32*	*8 55*	*8 55*		*9 55*	*9 55*	*10 55*		*11 42*	*12 55*	*13 55*	*14 55*	*15 55*	*16 55*	*17 55*	*18 55*	*18 55*	*19 55*

tab km			IR p 116	INT 1138	L 7241	IR p 118	L 7243	IR p 120	L 7245							
				⑥												
			3	4												
1	*Luxembourg*		**16 08**	**16 08**		**18 05**		**20 46**								
1	*Ettelbrück*		**16 30**	**16 30**		**18 28**		**21 08**								
1	*Troisvierges*		**17 07**	**17 07**		**19 04**		**21 45**								
0	**Gouvy**		**17 22**	**17 22**		**19 18**		**21 56**								
12	Vielsalm		**17 32**	**17 32**		**19 28**		**22 06**								
24	Trois-Ponts		**17 43**	**17 43**		**19 39**		**22 17**								
26	Coo		**17 46**	**17 46**		**19 42**		**22 20**								
50	Aywaille		**18 05**	**18 05**		**20 02**		**22 39**								
58	**Rivage**	O	**18 13**	**18 13**		**20 10**		**22 47**								
0	**Jemelle**				17 58		20 03		22 03							
6	**Marloie**	O			18 05		20 10		22 10							
162	*Luxembourg*				*16 31*		*18 31*		*20 31*							
162	*Namur*				*17 22*		*19 22*		*21 22*							
6	**Marloie**				18 09		20 11		22 11							
10	Marche-en-Famenne				18 13		20 15		22 15							
20	Melreux-Hotton				18 22		20 22		22 22							
28	Barvaux				18 30		20 30		22 30							
31	Bomal				18 34		20 36		22 36							
35	Sy				18 38		20 40		22 40							
39	Hamoir				18 42		20 44		22 44							
44	Comblain-la-Tour				18 47		20 49		22 49							
47	Comblain-au-Pont				18 51		20 53		22 53							
48	**Rivage**	O			18 53		20 55		22 55							
48	**Rivage**		**18 13**	**18 13**	18 53	**20 11**	20 55	**22 47**	22 55							
52	Poulseur		**18 17**	**18 17**	18 59	**20 16**	21 00	**22 51**	23 00							
56	Esneux		|	|	19 03	|	21 04	|	23 04							
57	Hony		|	|	19 06	|	21 06	|	23 06							
58	Méry		|	|	19 09	|	21 09	|	23 09							
62	Tilff		|	|	19 13	|	21 13	|	23 13							
68	Angleur		**18 30**	**18 30**	19 20	**20 30**	21 20	**23 04**	23 20							
71	**Liège-Guillemins**	O	**18 34**	2 **18 34**	19 24	**20 34**	21 24	**23 08**	23 24							
34	*Liège-Palais*	O	Ⓐ*18 44*	*18 48*	*19 43*	Ⓐ*20 43*	*21 43*									
36	*Bruxelles-* *Nord/Noord*	O	*19 45*	*19 45*	*20 45*	*21 45*	*22 45*	*0 15*								
36	*Bruxelles-* *Centr.*	O	*19 51*	*19 51*	*20 51*	*21 51*	*22 51*	*0 20*								
36	*Brussel* *Midi/Zuid*	O	*19 55*	*19 55*	*20 55*	*21 55*	*22 55*	*0 24*								

1 Zie verder tabel 34.
2 Zie verder tabel 40.
3 Rijdt niet op zaterdag van 6 juni tot 29 aug 92.
Rijdt niet op 15 aug 92.
4 Rijdt op zaterdag van 6 juni tot 29 aug 92.
Rijdt op 15 aug 92.

1 Voir tableau 34.
2 Voir tableau 40.
3 Ne circule pas les samedis du 6 juin au 29 août 92.
Ne circule pas le 15 août 92.
4 Circule les samedis du 6 juin au 29 août 92.
Circule le 15 août 92.

Ⓑ REDU... Euro Space Center.

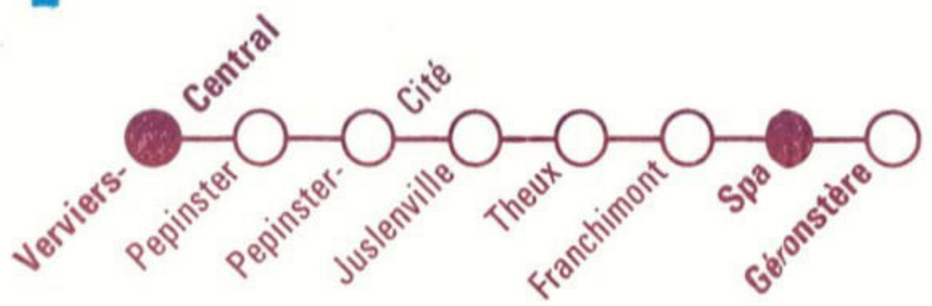

44

tab km		L 7153 Ⓐ	L 7154 Ⓐ	L 7155	L 7156	L 7157	L 7158	L 7159	L 7160	L 7161	L 7162	L 7163	L 7164	L 7165	L 7166	L 7167	L 7168	L 7169			
37	*Köln-Hbf*				7 08	8 10	9 14		11 17	12 17			15 17		17 07	18 17		20 17			
37	*Eupen*		6 01	7 01	7 55	8 55	9 51	11 01	11 55	12 55	13 55	15 01	15 55	16 55	18 01	18 55	20 01	20 55			
37	*Welkenraedt*	5 07	6 09	7 09	8 03	9 03	10 09	11 09	12 03	13 03	14 09	15 09	16 03	17 03	18 04	19 03	20 09	21 03			
50a	*Oostende*				5 32	6 34	7 34	8 34	9 34	10 34	11 34	12 34	13 34	14 34	15 34	16 34	17 34	18 34			
50a	*Brugge*				5 48	6 50	7 50	8 50	9 50	10 50	11 50	12 50	13 50	14 50	15 50	16 50	17 50	18 50			
50a	*Gent-Sint-Pieters*				6 17	7 15	8 15	9 15	10 15	11 15	12 15	13 15	14 15	15 15	16 15	17 15	18 15	19 15			
36	*Bruxelles-Brussel* Midi/Zuid			5 48	6 48	7 48	8 48	9 48	10 48	11 48	12 48	13 48	14 48	15 48	16 55	17 48	18 48	19 48			
36	*Bruxelles-Brussel* Centr.			5 52	6 52	7 52	8 52	9 52	10 52	11 52	12 52	13 52	14 52	15 52	16 52	17 52	18 52	19 52			
36	*Bruxelles-Brussel* Nord/Noord			5 57	6 57	7 57	8 57	9 57	10 57	11 57	12 57	13 57	14 57	15 57	17 03	17 57	18 57	19 57			
36	*Leuven*			6 17	7 17	8 17	9 17	10 17	11 17	12 17	13 17	14 17	15 17	16 17	17 17	18 17	19 17	20 17			
37	*Liège-Guillemins*			7 00	8 00	9 00	10 00	11 11	12 00	13 00	14 00	15 00	16 00	17 00	18 03	19 00	20 03	21 00			
0	**Verviers-Central**	5 29	6 30	7 29	8 29	9 29	10 29	11 33	12 29	13 29	14 29	15 29	16 29	17 27	18 29	19 29	20 29	21 29			
4	Pepinster	5 34	6 34	7 34	8 34	9 34	10 34	11 37	12 34	13 34	14 34	15 34	16 34	17 32	18 34	19 34	20 34	21 34			
5	Pepinster-Cité	5 36	6 36	7 36	8 36	9 36	10 36	11 39	12 36	13 36	14 36	15 36	16 36	17 34	18 36	19 36	20 36	21 36			
7	Juslenville	5 39	6 39	7 39	8 39	9 39	10 39	11 42	12 39	13 39	14 39	15 39	16 39	17 37	18 39	19 39	20 39	21 39			
8	Theux	5 42	6 42	7 42	8 42	9 42	10 42	11 44	12 42	13 42	14 42	15 42	16 42	17 40	18 42	19 42	20 42	21 42			
10	Franchimont	5 44	6 44	7 44	8 44	9 44	10 44	11 46	12 44	13 44	14 44	15 44	16 44	17 42	18 44	19 44	20 44	21 44			
16	**Spa** O	5 50	6 50	7 50	8 50	9 50	10 50	11 52	12 50	13 50	14 50	15 50	16 50	17 48	18 50	19 50	20 50	21 50			
16	**Spa**	5 54	6 54	7 54	8 54	9 54	10 54	11 54	12 54	13 54	14 54	15 54	16 54	17 54	18 54	19 54	20 54				
17	**Géronstère** O	5 56	6 56	7 56	8 56	9 56	10 56	11 56	12 56	13 56	14 56	15 56	16 56	17 56	18 56	19 56	20 56				

BLEGNY... Le complexe touristique.

44

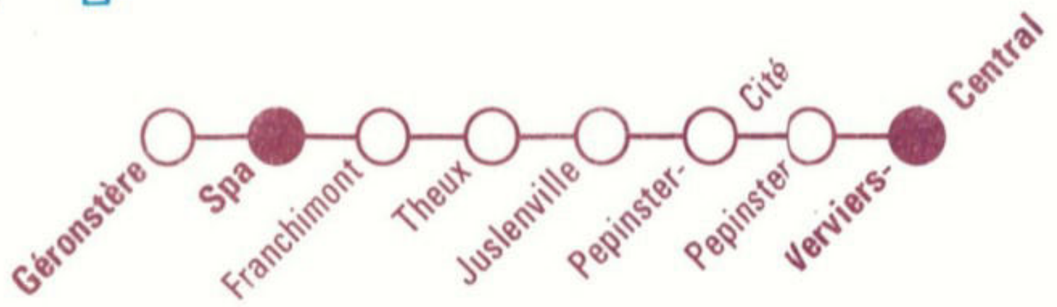

44

tab km			L 7178 Ⓐ	L 7179	P 3494 Ⓐ	L 7180	L 7181	L 7182	L 7183	L 7184	L 7185	L 7186	L 7187	L 7188	L 7189	L 7190	L 7191	L 7192	L 7193 Ⓒ	L 7193 Ⓐ	L 7194	
0	**Géronstère**	○	5 45	6 43	7 27	7 43	8 43	9 43	10 43	11 43	12 43	13 43	14 43	15 43	16 43	17 43	18 43	19 43	20 43	20 43		
1	**Spa**	○	5 48	6 46	7 30	7 46	8 46	9 46	10 46	11 46	12 46	13 46	14 46	15 46	16 46	17 46	18 46	19 46	20 46	20 46		
1	**Spa**		5 52	6 52	7 33	7 52	8 52	9 52	10 52	11 53	12 52	13 52	14 52	15 52	16 52	17 50	18 52	19 52	20 52	20 52	21 52	
7	Franchimont		5 58	6 58	7 39	7 58	8 58	9 58	10 58	11 59	12 58	13 58	14 58	15 58	16 58	17 56	18 58	19 58	20 58	20 58	21 58	
9	Theux		6 01	7 01	7 42	8 01	9 01	10 00	11 01	12 01	13 01	14 01	15 01	16 01	17 01	17 59	19 01	20 01	21 01	21 01	22 01	
10	Juslenville		6 03	7 03	7 44	8 03	9 03	10 02	11 03	12 03	13 03	14 03	15 03	16 03	17 03	18 01	19 03	20 03	21 03	21 03	22 03	
12	Pepinster-Cité		6 06	7 06	7 47	8 06	9 06	10 05	11 06	12 06	13 06	14 06	15 06	16 06	17 06	18 04	19 06	20 06	21 06	21 06	22 06	
13	Pepinster		6 09	7 09	7 50	8 09	9 09	10 09	11 09	12 09	13 09	14 09	15 09	16 09	17 09	18 09	19 09	20 09	21 09	21 09	22 09	
17	**Verviers-Central**	○	1 6 13	1 7 13	1 7 54	1 8 13	1 9 13	1 10 13	1 11 13	1 12 13	1 13 13	1 14 13	1 15 13	1 16 13	1 17 13	1 18 13	1 19 13	1 20 13	1 21 13	1 21 13	1 22 13	
37	*Liège-Guillemins*	○	*6 42*	*7 42*	*8 36*	*8 42*	*9 38*	*10 34*	*11 42*	*12 42*	*13 42*	*14 42*	*15 42*	*16 42*	*17 42*	*18 42*	*19 42*	*20 42*	*21 42*	*21 42*		
36	*Leuven*	○	*7 24*	*8 24*		*9 24*	*10 24*	*11 25*	*12 24*	*13 24*	*14 24*	*15 24*	*16 24*	*17 24*	*18 24*	*19 24*	*20 24*	*21 24*	*22 24*	*22 24*		
36	*Bruxelles-Nord/Noord*	○	*7 45*	*8 45*		*9 45*	*10 45*	*11 32*	*12 45*	*13 45*	*14 45*	*15 45*	*16 45*	*17 45*	*18 45*	*19 45*	*20 45*	*21 45*	*22 45*	*22 45*		
36	*Bruxelles-Centr.*	○	*7 51*	*8 51*		*9 51*	*10 51*	*11 38*	*12 51*	*13 51*	*14 51*	*15 51*	*16 51*	*17 51*	*18 51*	*19 51*	*20 51*	*21 51*	*22 51*	*22 51*		
36	*Brussel-Midi/Zuid*	○	*7 55*	*8 55*		*9 55*	*10 55*	*11 42*	*12 55*	*13 55*	*14 55*	*15 55*	*16 55*	*17 55*	*18 55*	*19 55*	*20 55*	*21 55*	*22 55*	*22 55*		
50a	*Gent-Sint-Pieters*	○	*8 27*	*9 27*		*10 27*	*11 27*	*12 12*	*13 27*	*14 27*	*15 27*	*16 27*	*17 28*	*18 27*	*19 27*	*20 27*	*21 27*	*22 27*	*23 27*	*23 27*		
50a	*Brugge*	○	*8 52*	*9 52*		*10 52*	*11 52*	*12 34*	*13 52*	*14 52*	*15 52*	*16 52*	*17 52*	*18 52*	*19 52*	*20 52*	*21 52*	*22 52*	*23 52*	*23 52*		
50a	*Oostende*	○	*9 09*	*10 09*		*11 09*	*12 09*	*12 48*	*14 09*	*15 09*	*16 09*	*17 09*	*18 09*	*19 09*	*20 09*	*21 09*	*22 09*	*23 09*	*0 09*	*0 09*		
37	*Welkenraedt*	○	6 40	*7 33*	8 10	8 38	9 39	*10 33*	11 38	*12 33*	13 39	*14 33*	15 39	*16 33*	17 39	*18 33*	*19 33*	20 39	21 44	21 39	*22 33*	
37	*Eupen*	○	6 48	7 47		8 49	9 47	*10 41*	11 47	12 47	13 47	*14 41*	15 47	*16 41*	17 47	*18 41*	*19 41*	20 47	21 52	21 47		
37	*Köln-Hbf*	○				*9 37*	*10 38*		*12 35*		*14 37*		*16 35*		*18 37*	*19 45*	*20 42*	*21 40*	*22 40*	*22 40*		

1 Zie verder tabel 37.

1 Voir tableau 37.

MultiPass

Ensemble en train à prix malin.

50

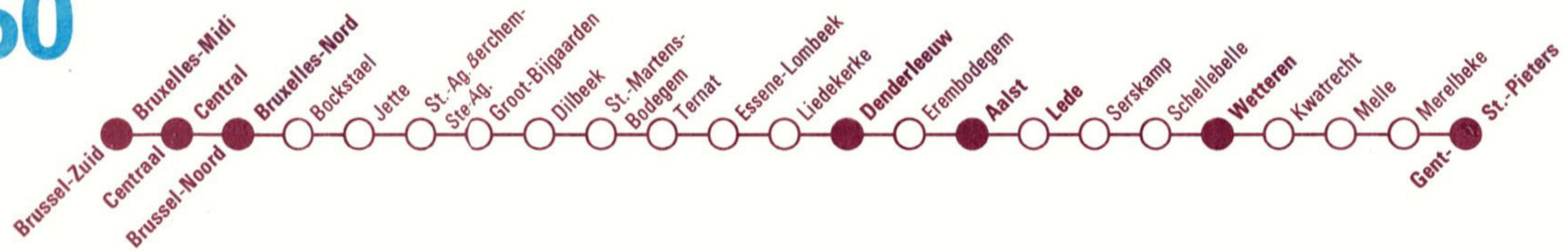

50

tab km		P 3155 ⚒	L 5304 Ⓐ	L 5304 Ⓒ	P 3901 Ⓐ	L 5404 ⚒	IR h 1852 Ⓐ	L 5305 ⚒	L 5305 +	IC G 705	L 5405	IR h 1853 Ⓐ	L 5306	IC H 1830 Ⓒ ☼	IC H 1830 Ⓒ 4	IC H 1830 Ⓐ	P 3033 Ⓐ ▲	IC G 706	L 5406	P 3993 Ⓐ	IR h 1854 Ⓐ
0	**Brussel-Bruxelles Zuid/Midi**					4 58					5 58								6 58		
0	**Brussel-Bruxelles Centr.**					5 03					6 03								7 03		
0	**Brussel-Bruxelles Noord/Nord**					5 08					6 08								7 08		
6	Bockstael					5 13					6 13								7 13		
8	Jette					5 15					6 15								7 15		
11	St.-Ag.-Berchem-Ste-Ag.					5 18					6 18								7 18		
12	Groot-Bijgaarden					5 20					6 20								7 20		
15	Dilbeek					5 22					6 22								7 22		
17	Sint-Martens-Bodegem					5 25					6 25								7 25		
20	Ternat					5 28					6 28								7 28		
24	Essene-Lombeek					5 31					6 31								7 31		
25	Liedekerke					5 34					6 34								7 34		
26	**Denderleeuw** O					5 37					6 37								7 37		
36	*Leuven*									*5 34*		*5 57*		*6 26*	*6 26*	*6 26*		*6 34*			*6 57*
36	*Schaarbeek/Schaerbeek*	4 09				*4 58*				*6 06*		*6 06*		*6 39*	*6 39*	*6 39*		*7 06*			*7 06*
0	**Brussel-Bruxelles Noord/Nord**	4 15				5 14				**6 14**		**6 20**		**6 53**	**6 53**	**6 51**		**7 14**			**7 20**
0	**Brussel-Bruxelles Centr.**	4 19				5 18				**6 18**		**6 24**		**6 57**	**6 57**	**6 55**		**7 18**			**7 24**
0	**Brussel-Bruxelles Zuid/Midi**	4 27				5 24				**6 24**		**6 30**		**7 02**	**7 02**	**7 02**		**7 24**			**7 30**
24	Liedekerke	4 41				|			|		**6 46**		|	|	|		|			**7 46**
25	**Denderleeuw** O	4 44				1 5 39				2 **6 39**		**6 49**		**7 17**	**7 17**	**7 17**		2 **7 39**			**7 49**
25	**Denderleeuw**	4 46	5 20			5 43	**5 50**	6 20			6 43	**6 50**	7 13	**7 18**	**7 18**	**7 18**	7 35		7 43	7 44	**7 50**
29	Erembodegem	4 50	5 24			5 47	|	6 24			6 47	|	7 17	|	|	|	7 39		7 47		|
32	**Aalst** O	4 53	5 27			5 50	**5 56**	6 27			6 50	**6 56**	7 21	**7 24**	**7 24**	**7 24**	7 43		7 50		**7 56**
32	**Aalst**	4 54	5 28	5 28			**5 58**	6 28	6 28			**6 58**	7 28	**7 25**	**7 25**	**7 25**					**7 58**
37	**Lede**	4 58	5 32	5 32			**6 02**	6 32	6 32			**7 02**	7 32	|	|	|					**8 02**
39	Serskamp	5 01	5 35	5 35			|	6 35	6 35			|	7 35	|	|	|					|
43	Schellebelle	5 04	5 38	5 38			|	6 38	6 38			|	7 38	|	|	|					|
45	**Wetteren**	5 08	5 41	5 41			**6 09**	6 41	6 41			**7 09**	7 41	**7 36**								**8 10**
49	Kwatrecht	5 12	5 44	5 44			|	6 44	6 44			|	7 44	|	|	|					|
52	Melle	5 15	5 47	5 47			|	6 47	6 47			|	7 47	|	|	|					|
55	Merelbeke	5 19	5 51	5 51			|	6 51	6 51			|	7 51	|	|	|					|
60	**Gent-Sint-Pieters** O	5 24	5 57	5 57			**6 19**	6 57	6 57			**7 19**	7 57	3 **7 45**	**7 45**	**7 44**				8 01		**8 20**
50a	*Brugge* O	*6 10*	*6 40*	*6 40*			*6 52*	*7 40*	*7 40*			*7 52*	*8 40*	**8 12**	*8 14*	*8 14*				*8 40*		*8 52*
50a	*Oostende* O		*6 54*	*6 54*			*7 09*	*7 54*	*7 54*			*8 09*	*8 57*	*8 30*	*8 30*	*8 30*				*8 57*		*9 09*
50a	*Blankenberge* O													**8 24**	*8 37*	*8 37*						
50a	*Knokke* O													*8 41*	*8 41*	*8 41*						

tab km		P 3031 Ⓐ ▲	L 5307	IC H 1831 Ⓒ ✲	IC H 1831 Ⓒ 4	IC H 1831 Ⓐ	IC G 707 Ⓐ	IC G 707 Ⓒ	P 3727 Ⓐ 5	P 3330 Ⓐ 6	L 5407	T 9625 Ⓒ 7✲	IR h 1855 Ⓐ	P 3332 Ⓐ 9✲	T 9605 Ⓒ ✲	T 9606 Ⓒ ✲	T 9917 Ⓒ 10✲	L 5308	IC H 1832 Ⓒ ✲	IC H 1832 Ⓐ ✲	IC H 1832 Ⓒ 4
0	**Brussel-Bruxelles Zuid/Midi**										7 58										
	Brussel-Bruxelles Centr.										8 03										
	Brussel-Bruxelles Noord/Nord										8 08										
6	Bockstael								7 34	7 45	8 13										
8	Jette								7 37	7 48	8 15										
11	St.-Ag.-Berchem-Ste-Ag.										8 18										
12	Groot-Bijgaarden										8 20										
15	Dilbeek										8 22										
17	Sint-Martens-Bodegem										8 25										
20	Ternat										8 28										
24	Essene-Lombeek										8 31										
25	Liedekerke										8 34										
26	**Denderleeuw** O										8 37										
36	*Leuven*			*7 26*	*7 26*	*7 26*	*7 29*	*7 35*				*7 57*	*7 57*	8 09	8 09	*8 09*			*8 26*	*8 26*	*8 26*
36	*Schaarbeek/Schaerbeek*			*7 39*	*7 39*	*7 39*	*8 01*	*8 07*				8 10	*8 10*	8 26	*8 10*	8 29			*8 39*	*8 39*	*8 39*
0	**Brussel-Bruxelles Noord/Nord**			**7 53**	**7 53**	**7 51**	**8 11**	**8 14**				8 17	**8 20**	8 31	8 31	8 35			**8 53**	**8 51**	**8 53**
	Brussel-Bruxelles Centr.			**7 57**	**7 57**	**7 55**	**8 15**	**8 18**				8 21	**8 24**	8 36	8 36	8 39			**8 57**	**8 55**	**8 57**
	Brussel-Bruxelles Zuid/Midi			**8 02**	**8 02**	**8 02**	**8 24**	**8 24**				8 28	**8 30**	8 41	8 41	8 44			**9 02**	**9 02**	**9 02**
24	Liedekerke			|	|	|	|	|					**8 46**	|	|	|		|	|	|
25	**Denderleeuw** O			**8 17**	**8 17**	**8 17**	2 **8 39**	2 **8 39**				8 47	**8 49**	8 55	8 55	8 59			**9 17**	**9 17**	**9 17**
25	**Denderleeuw**	7 56	8 13	**8 18**	**8 18**	**8 18**					8 43	8 49	**8 50**	8 56	8 56	9 01		9 13	**9 18**	**9 18**	**9 18**
29	Erembodegem	8 00	8 17	|	|	|					8 47	|	|	|	|		9 17	|	|	|
32	**Aalst** O	8 04	8 21	**8 24**	**8 24**	**8 24**					8 50	8 56	**8 56**					9 21	**9 24**	**9 24**	**9 24**
32	**Aalst**		8 28	**8 25**	**8 25**	**8 25**						8 58	**8 58**					9 28	**9 25**	**9 25**	**9 25**
37	**Lede**		8 32	|	|	|						**9 02**						9 32	|	|	|
39	Serskamp		8 35	|	|	|						|					9 35	|	|	|
43	Schellebelle		8 38	|	|	|						|					9 38	|	|	|
45	**Wetteren**		8 41	**8 36**									**9 09**						9 41	**9 36**		
49	Kwatrecht		8 44	|									|					9 44	|		
52	Melle		8 47	|								|						9 47	|		
55	Merelbeke		8 51	|								|						9 51	|		
60	**Gent-Sint-Pieters** O		8 57	3 **8 45**	**8 45**	**8 45**						8 9 19	**9 19**	3 9 13	3 9 13	3 9 18	3 9 22		9 57	3 **9 45**	3 **9 45**	**9 45**
50a	*Brugge* O		*9 40*	**9 12**	*9 17*	*9 17*						*9 46*	*9 52*	9 36	9 36	9 44	9 46	*10 40*	**10 12**	**10 14**	*10 17*
50a	*Oostende* O		*9 54*									*10 09*	*10 09*	*9 54*	*9 54*	9 59	*10 09*	*10 54*			
50a	*Blankenberge* O			**9 24**	*9 37*	*9 37*						*9 58*		9 50	9 50	*9 58*	9 58		**10 24**	**10 29**	*10 37*
50a	*Knokke* O			*9 41*	*9 41*	*9 41*						*10 13*		*10 13*	*10 13*	*10 13*	*10 13*		*10 36*	*10 41*	*10 41*

1 Zie verder tabel 89.
2 Zie verder tabellen 89, 66, 50a.
3 Zie verder tabel 50a.
4 Rijdt niet tijdens de rijperiode van de toeristentreinen.
5 Etterbeek 7 19, Brussel-L.W. 7 23, Brussel-Schuman 7 26.
6 Etterbeek 7 30, Brussel-L.W. 7 35, Brussel-Schuman 7 38.
7 Bestemming De Panne 10 24.
8 Zie verder tabel 73.
9 Stopt te Brussel-Congres 8 33.
10 Brussel-L.W. 8 42.

1 Voir tableau 89.
2 Voir tableaux 89, 66, 50a.
3 Voir tableau 50a.
4 Ne circule pas pendant la période de circulation des trains touristiques.
5 Etterbeek 7 19, Bruxelles-Q.L. 7 23, Bruxelles-Schuman 7 26.
6 Etterbeek 7 30, Bruxelles-Q.L. 7 35, Bruxelles-Schuman 7 38.
7 Destination La Panne 10 24.
8 Voir tableau 73.
9 Arrêt à Bruxelles-Congrès 8 33.
10 Bruxelles-Q.L. 8 42.

50

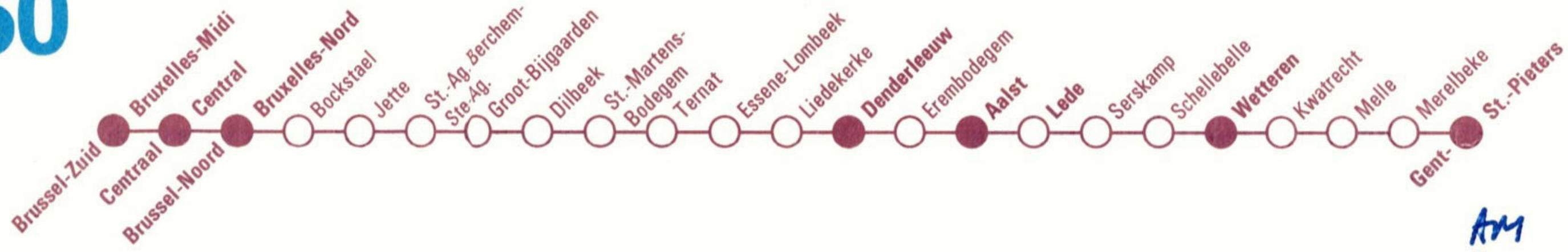

AM
3.00

tab km		IC H 1832 Ⓐ 1	IC G 708	P 3728 Ⓐ 3	L 5408	IR h 1856 Ⓐ	T 9626 + 4✲	T 9626 ⑥ 4✲	L 5309	IC H 1833 Ⓒ ✲	IC H 1833 Ⓐ ✲	IC H 1833 Ⓒ 1	IC H 1833 Ⓐ 1	IC G 709	L 5409	IR h 1857 Ⓐ	L 5310	IC H 1834 Ⓒ ✲	IC H 1834 Ⓒ 1	IC H 1834 Ⓐ	IC G 710
0	**Brussel-Bruxelles Zuid/Midi**				8 58										9 58						
	Brussel-Bruxelles Centr.				9 03										10 03						
	Brussel-Bruxelles Noord/Nord				9 08										10 08						
6	Bockstael			8 59	9 13										10 13						
8	Jette			9 03	9 15										10 15						
11	St.-Ag.-Berchem-Ste-Ag.				9 18										10 18						
12	Groot-Bijgaarden				9 20										10 20						
15	Dilbeek				9 22										10 22						
17	Sint-Martens-Bodegem				9 25										10 25						
20	Ternat				9 28										10 28						
24	Essene-Lombeek				9 31										10 31						
25	Liedekerke				9 34										10 34						
26	**Denderleeuw** ○				9 37										10 37						
36	*Leuven*	*8 26*	*8 34*			*8 57*				*9 26*	*9 26*	*9 26*	*9 26*	*9 34*		*9 57*		*10 26*	*10 26*	*10 26*	*10 34*
36	*Schaarbeek/Schaerbeek*	*8 39*	*9 06*			*9 06*	9 33	*9 25*		*9 39*	*9 39*	*9 39*	*9 39*	*10 06*		*10 06*		*10 39*	*10 39*	*10 39*	*11 06*
0	**Brussel-Bruxelles Noord/Nord**	**8 51**	**9 14**			**9 20**	9 40	9 40		**9 53**	**9 51**	**9 53**	**9 51**	**10 14**		**10 20**		**10 53**	**10 53**	**10 51**	**11 14**
	Brussel-Bruxelles Centr.	**8 55**	**9 18**			**9 24**	9 44	9 44		**9 57**	**9 55**	**9 57**	**9 55**	**10 18**		**10 24**		**10 57**	**10 57**	**10 55**	**11 18**
	Brussel-Bruxelles Zuid/Midi	**9 02**	**9 24**			**9 30**	9 49	9 49		**10 02**	**10 02**	**10 02**	**10 02**	**10 24**		**10 30**		**11 02**	**11 02**	**11 02**	**11 24**
24	Liedekerke	|	|			**9 46**	|	|		|	|	|	|		**10 46**		|	|	|	
25	**Denderleeuw** ○	**9 17**	2 9 39			**9 49**	10 04	10 04		**10 17**	**10 17**	**10 17**	**10 17**	2 **10 39**		**10 49**		**11 17**	**11 17**	**11 17**	2 **11 39**
25	**Denderleeuw**	**9 18**			9 43	**9 50**	10 05	10 05	10 13	**10 18**	**10 18**	**10 18**	**10 18**		10 43	**10 50**	11 13	**11 18**	**11 18**	**11 18**	
29	Erembodegem	|			9 47	|	|	|	10 17	|	|	|	|		10 47	|	11 17	|	|	|	
32	**Aalst** ○	**9 24**			9 50	**9 56**			10 21	**10 24**	**10 24**	**10 24**	**10 24**		10 50	**10 56**	11 21	**11 24**	**11 24**	**11 24**	
32	**Aalst**	**9 25**				**9 58**			10 28	**10 25**	**10 25**	**10 25**	**10 25**			**10 58**	11 28	**11 25**	**11 25**	**11 25**	
37	**Lede**	|				**10 02**			10 32	|	|	|	|				**11 02**	11 32	|	|	|	
39	Serskamp	|				|			10 35	|	|	|	|				11 35	|	|	|	
43	Schellebelle	|				|			10 38	|	|	|	|				11 38	|	|	|	
45	**Wetteren**					**10 09**			10 41	**10 36**							**11 09**	11 41	**11 36**			
49	Kwatrecht					|			10 44	|						|	11 44	|			
52	Melle					|			10 47	|						|	11 47	|			
55	Merelbeke					|			10 51	|						|	11 51	|			
60	**Gent-Sint-Pieters** ○	**9 45**				**10 19**	5 10 24	5 10 24	10 57	6 **10 45**	6 **10 45**	**10 45**	**10 45**			**11 19**	11 57	6 **11 45**	**11 45**	**11 45**	
50a	*Brugge* ○	*10 17*				*10 52*	*10 52*	*10 52*	*11 40*	**11 12**	**11 13**	*11 17*	*11 17*			*11 52*	*12 34*	**12 12**	*12 17*	*12 17*	
50a	*Oostende* ○					*11 09*	*11 09*	*11 09*	*11 54*							*12 09*	*12 48*				
50a	*Blankenberge* ○	*10 37*					*11 24*	*11 24*		**11 24**	**11 29**	*11 37*	*11 37*					**12 24**	*12 37*	*12 37*	
50a	*Knokke* ○	*10 41*								*11 41*	*11 41*	*11 41*	*11 41*					*12 41*	*12 41*	*12 41*	

tab km		L 5410	IR h 1858 Ⓐ	L 5311	IC H 1835 Ⓒ ☼	IC H 1835 Ⓒ 1	IC H 1835 Ⓐ	IC G 711	L 5411	IR h 1859 Ⓐ	L 5312	IC H 1836 Ⓒ ☼	IC H 1836 Ⓒ 1	IC H 1836 Ⓐ	P 3179 ③ ●	IC G 712	L 5412	IR h 1860 Ⓐ	L 5313	IC H 1837 Ⓒ ☼	IC H 1837 Ⓒ 1
0	**Brussel-Bruxelles Zuid/Midi**	10 58							11 58								12 58					
	Brussel-Bruxelles Centr.	11 03							12 03								13 03					
	Brussel-Bruxelles Noord/Nord	11 08							12 08								13 08					
6	Bockstael	11 13							12 13								13 13					
8	Jette	11 15							12 15						12 59		13 15					
11	St.-Ag.-Berchem-Ste-Ag.	11 18							12 18						13 02		13 18					
12	Groot-Bijgaarden	11 20							12 20						13 04		13 20					
15	Dilbeek	11 22							12 22						13 06		13 22					
17	Sint-Martens-Bodegem	11 25							12 25						13 09		13 25					
20	Ternat	11 28							12 28						13 12		13 28					
24	Essene-Lombeek	11 31							12 31						13 16		13 31					
25	Liedekerke	11 34							12 34						13 19		13 34					
26	**Denderleeuw** O	11 37							12 37						13 22		13 37					
36	*Leuven*		*10 57*		*11 26*	*11 26*	*11 26*	*11 34*		*11 57*		*12 26*	*12 26*	*12 26*		*12 34*		*12 57*		*13 26*	*13 26*
36	*Schaarbeek/Schaerbeek*		*11 06*		*11 39*	*11 39*	*11 39*	*12 06*		*12 06*		*12 39*	*12 39*	*12 39*		*13 06*		*13 06*		*13 39*	*13 39*
0	**Brussel-Bruxelles Noord/Nord**		**11 20**		**11 53**	**11 53**	**11 51**	**12 14**		**12 20**		**12 53**	**12 53**	**12 51**		**13 14**		**13 20**		**13 53**	**13 53**
	Brussel-Bruxelles Centr.		**11 24**		**11 57**	**11 57**	**11 55**	**12 18**		**12 24**		**12 57**	**12 57**	**12 55**		**13 18**		**13 24**		**13 57**	**13 57**
	Brussel-Bruxelles Zuid/Midi		**11 30**		**12 02**	**12 02**	**12 02**	**12 24**		**12 30**		**13 02**	**13 02**	**13 02**		**13 24**		**13 30**		**14 02**	**14 02**
24	Liedekerke		**11 46**		|	|	|	|		**12 46**		|	|	|		|		**13 46**		|	|
25	**Denderleeuw** O		**11 49**		**12 17**	**12 17**	**12 17**	2 **12 39**		**12 49**		**13 17**	**13 17**	**13 17**		2 **13 39**		**13 49**		**14 17**	**14 17**
25	**Denderleeuw**	11 43	**11 50**	12 13	**12 18**	**12 18**	**12 18**		12 43	**12 50**	13 13	**13 18**	**13 18**	**13 18**	13 23		13 43	**13 50**	14 13	**14 18**	**14 18**
29	Erembodegem	11 47	|	12 17	|	|	|		12 47	|	13 17	|	|	13 27		13 47	|	14 17	|	|
32	**Aalst** O	11 50	**11 56**	12 21	**12 24**	**12 24**	**12 24**		12 50	**12 56**	13 21	**13 24**	**13 24**	**13 24**	13 30		13 50	**13 56**	14 21	**14 24**	**14 24**
32	**Aalst**		**11 58**	12 28	**12 25**	**12 25**	**12 25**			**12 58**	13 28	**13 25**	**13 25**	**13 25**				**13 58**	14 28	**14 25**	**14 25**
37	**Lede**		**12 02**	12 32	|	|	|			**13 02**	13 32	|	|	|			**14 02**	14 32	|	|
39	Serskamp		|	12 35	|	|	|			|	13 35	|	|	|			|	14 35	|	|
43	Schellebelle		|	12 38	|	|	|			|	13 38	|	|	|			|	14 38	|	|
45	**Wetteren**		**12 09**	12 41	**12 36**	|	|			**13 09**	13 41	**13 36**	|	|				**14 09**	14 41	**14 36**	|
49	Kwatrecht		|	12 44	|	|	|			|	13 44	|	|	|			|	14 44	|	|
52	Melle		|	12 47	|	|	|			|	13 47	|	|	|			|	14 47	|	|
55	Merelbeke		|	12 51	|	|	|			|	13 51	|	|	|			|	14 51	|	|
60	**Gent-Sint-Pieters** O		**12 19**	12 57	6 **12 45**	**12 45**	**12 45**			**13 19**	13 57	6 **13 45**	**13 45**	**13 45**				**14 19**	14 57	6 **14 45**	**14 45**
50a	*Brugge* O		*12 52*	*13 40*	**13 12**	*13 17*	*13 17*			*13 52*	*14 40*	**14 12**	*14 17*	*14 17*				*14 52*	*15 40*	**15 12**	*15 17*
50a	*Oostende* O		*13 09*	*13 54*						*14 09*	*14 54*							*15 09*	*15 54*		
50a	*Blankenberge* O				**13 24**	*13 37*	*13 37*					**14 24**	*14 37*	*14 37*						**15 24**	*15 37*
50a	*Knokke* O				*13 41*	*13 41*	*13 41*					*14 41*	*14 41*	*14 41*						*15 41*	*15 41*

1 Rijdt niet tijdens de rijperiode van de toeristentreinen.
2 Zie verder tabellen 89, 66, 50a.
3 Etterbeek 8 42, Brussel-L.W. 8 46, Brussel-Schuman 8 48.
4 Bestemming De Panne 11 25.
5 Zie verder tabel 73.
6 Zie verder tabel 50a.

1 Ne circule pas pendant la période de circulation des trains touristiques.
2 Voir tableaux 89, 66, 50a.
3 Etterbeek 8 42, Bruxelles-Q.L. 8 46, Bruxelles-Schuman 8 48.
4 Destination La Panne 11 25.
5 Voir tableau 73.
6 Voir tableau 50a.

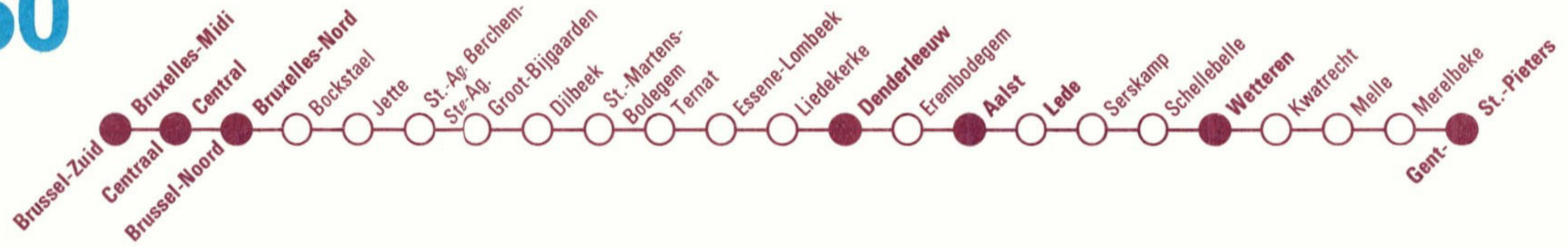

50

tab km		IC H 1837 Ⓐ	IC G 713	L 5413	IR h 1861 Ⓐ	L 5314	IC H 1838 Ⓒ ☼	IC H 1838 Ⓒ 3	IC H 1838 Ⓐ	IC G 714	L 5414	IR h 1862 Ⓐ	P 4026 Ⓐ	P 4900 Ⓐ	L 5315	P 4045 Ⓐ ▲	IC H 1839 Ⓒ ☼	IC H 1839 Ⓒ 3	IC H 1839 Ⓐ	P 4901 Ⓐ	P 4027 Ⓐ
0	**Brussel-Bruxelles Zuid/Midi**			13 58							14 58					15 30					
	Brussel-Bruxelles Centr.			14 03							15 03					15 34					
	Brussel-Bruxelles Noord/Nord			14 08							15 08					15 39					
6	Bockstael			14 13							15 13					15 44					
8	Jette			14 15							15 15					15 47					
11	St.-Ag.-Berchem-Ste-Ag.			14 18							15 18					15 50					
12	Groot-Bijgaarden			14 20							15 20					15 52					
15	Dilbeek			14 22							15 22					15 55					
17	Sint-Martens-Bodegem			14 25							15 25					15 58					
20	Ternat			14 28							15 28					16 02					
24	Essene-Lombeek			14 31							15 31					16 06					
25	Liedekerke			14 34							15 34					16 09					
26	**Denderleeuw** ○			14 37							15 37					16 13					
36	*Leuven*	*13 26*	*13 34*		*13 57*		*14 26*	*14 26*	*14 26*	*14 34*		*14 57*	*14 57*				*15 26*	*15 26*	*15 26*	*15 26*	*15 26*
36	*Schaarbeek/Schaerbeek*	*13 39*	*14 06*		*14 06*		*14 39*	*14 39*	*14 39*	*15 06*		*15 06*	15 28	15 33			*15 39*	*15 39*	*15 39*	*15 45*	*15 45*
0	**Brussel-Bruxelles Noord/Nord**	**13 51**	**14 14**		**14 20**		**14 53**	**14 53**	**14 51**	**15 14**		**15 20**	15 35	15 40			**15 53**	**15 53**	**15 51**	15 54	15 58
	Brussel-Bruxelles Centr.	**13 55**	**14 18**		**14 24**		**14 57**	**14 57**	**14 55**	**15 18**		**15 24**	15 39	15 44			**15 57**	**15 57**	**15 55**	15 58	16 02
	Brussel-Bruxelles Zuid/Midi	**14 02**	14 24		**14 30**		**15 02**	**15 02**	**15 02**	**15 24**		**15 30**	15 44	15 49			**16 02**	**16 02**	**16 02**	16 05	16 07
24	Liedekerke	|	|		**14 46**		|	|	|	|		**15 46**	15 58	|			|	|	|	|	16 25
25	**Denderleeuw** ○	**14 17**	1 14 39		**14 49**		**15 17**	**15 17**	**15 17**	1 15 39		**15 49**	16 01	4 16 05			**16 17**	**16 17**	**16 17**	5 16 20	16 28
25	**Denderleeuw**	**14 18**		14 43	**14 50**	15 13	**15 18**	**15 18**	**15 18**		15 43	**15 50**	16 03		16 13		**16 18**	**16 18**	**16 18**		16 31
29	Erembodegem	|		14 47	|	15 17	|	|	|		15 47	|	16 08		16 17		|	|	|		16 36
32	**Aalst** ○	**14 24**		14 50	**14 56**	15 21	**15 24**	**15 24**	**15 24**		15 50	**15 56**	16 11		16 21		**16 24**	**16 24**	**16 24**		16 39
32	**Aalst**	**14 25**			**14 58**	15 28	**15 25**	**15 25**	**15 25**			**15 58**	16 13		16 28		**16 25**	**16 25**	**16 25**		16 40
37	**Lede**	|			**15 02**	15 32	|	|	|			**16 02**	16 18		16 32		|	|	|		16 45
39	Serskamp	|			|	15 35	|	|	|			|	16 21		16 35		|	|	|		16 49
43	Schellebelle	|			|	15 38	|	|	|			|	16 25		16 38		|	|	|		16 53
45	**Wetteren**	|			**15 09**	15 41	**15 36**	|	|			**16 10**	16 28		16 41		**16 36**	|	|		16 56
49	Kwatrecht	|			|	15 44	|	|	|			|	16 32		16 44		|	|	|		17 00
52	Melle	|			|	15 47	|	|	|			|	16 35		16 47		|	|	|		17 03
55	Merelbeke	|			|	15 51	|	|	|			|	16 42		16 51		|	|	|		17 06
60	**Gent-Sint-Pieters** ○	**14 45**			**15 19**	15 57	2 **15 45**	**15 45**	**15 45**			**16 20**	16 47		16 57		2 **16 45**	**16 45**	**16 44**		17 11
50a	*Brugge* ○	*15 17*			*15 52*	*16 40*	**16 12**	*16 17*	*16 17*			*16 52*	*17 17*		*17 40*		**17 12**	*17 17*	*17 17*		*17 40*
50a	*Oostende* ○				*16 09*	*16 54*						*17 09*			*17 54*						*17 54*
50a	*Blankenberge* ○	*15 37*					**16 24**	*16 37*	*16 37*				*17 37*				**17 24**	*17 37*	*17 37*		
50a	*Knokke* ○	*15 41*					*16 41*	*16 41*	*16 41*				*17 41*				*17 41*	*17 41*	*17 41*		

tab km		P 4902 Ⓐ	IC G 715	L 5415	P 4943 Ⓐ	IR h 1863 Ⓐ	P 4067 Ⓐ ▲	P 4903 Ⓐ	P 4050 Ⓐ 8	P 4028 Ⓐ	P 4904 Ⓐ 9	P 4046 Ⓐ	L 5316	P 4905 Ⓐ	IC H 1840 Ⓒ ☼	IC H 1840 Ⓒ 3	IC H 1840 Ⓐ	P 4047 Ⓐ ▲	P 4030 Ⓐ	P 4052 Ⓐ 10	P 4906 Ⓐ
0	**Brussel-Bruxelles Zuid/Midi**			15 58	16 05		16 21					16 27						16 43			
	Brussel-Bruxelles Centr.			16 03	16 09		16 25					16 31						16 47			
	Brussel-Bruxelles Noord/Nord			16 08	16 14		16 31					16 37						16 52			
6	Bockstael			16 13	16 19		|		|				16 43				16 57		|	
8	Jette			16 15	16 22		|		16 42				16 46				17 00		17 12	
11	St.-Ag.-Berchem-Ste-Ag.			16 18	|		16 39		|				16 49				|		|	
12	Groot-Bijgaarden			16 20	|		16 41		|				|				17 04		|	
15	Dilbeek			16 22	16 27		|		|				16 53				17 07		|	
17	Sint-Martens-Bodegem			16 25	16 30		|		|				16 56				|		|	
20	Ternat			16 28	16 34		|		|				17 00				17 12		|	
24	Essene-Lombeek			16 31	16 38		|		|				17 04				17 16		|	
25	Liedekerke			16 34	|		|		16 55				|				17 19		|	
26	**Denderleeuw** O			16 37	5 16 43		6 16 53		16 58			17 09						17 22		17 25	
36	*Leuven*	*15 26*	*15 34*			*15 57*		*15 57*		*15 57*	*15 57*			*16 18*	*16 26*	*16 26*	*16 26*		*16 26*		*16 26*
36	*Schaarbeek/Schaerbeek*	16 00	Ⓐ*16 07*			*16 07*		16 23		*16 23*	16 30			16 38	*16 39*	*16 39*	*16 42*		16 54		16 58
0	**Brussel-Bruxelles Noord/Nord**	16 08	**16 14**			**16 20**		16 28		16 34	16 36			16 45	**16 53**	**16 53**	**16 51**		17 00		17 04
	Brussel-Bruxelles Centr.	16 12	**16 18**			**16 24**		16 32		16 38	16 42			16 50	**16 57**	**16 57**	**16 55**		17 04		17 08
	Brussel-Bruxelles Zuid/Midi	16 18	**16 24**			**16 30**		16 37		16 45	16 49			16 55	**17 02**	**17 02**	**17 02**		17 09		17 13
24	Liedekerke	|	|			**16 46**		|		17 00	|		17 10	|	|	|		17 23		|
25	**Denderleeuw** O	5 16 33	1 16 39			**16 49**		7 16 55		17 03	5 17 06			5 17 13	**17 17**	**17 17**	**17 17**		17 26		5 17 29
25	**Denderleeuw**			16 43		**16 50**			17 00	17 05		17 10	17 13		**17 18**	**17 18**	**17 18**		17 28	17 30	
29	Erembodegem			16 47		|		17 04	17 10		17 14	17 17		|	|	|		17 32	|	
32	**Aalst** O			16 50		**16 56**			17 07	17 13		17 17	17 21		**17 24**	**17 24**	**17 24**		17 35		
32	**Aalst**					**16 58**			17 08	17 14			17 28		**17 25**	**17 25**	**17 25**		17 37		
37	**Lede**					**17 02**			17 13	17 19			17 32		|	|	|		17 42		
39	Serskamp					|			|	17 22			17 35	|	|	|		17 46		
43	Schellebelle					|			17 18	17 26			17 38		|	|	|		17 50		
45	**Wetteren**					**17 10**			17 22	17 30			17 41		**17 36**				17 55		
49	Kwatrecht					|			17 26	|			17 44		|			17 59		
52	Melle					|			17 29	|			17 47		|			18 04		
55	Merelbeke					|			|	17 42			17 51		|			18 08		
60	**Gent-Sint-Pieters** O					**17 20**			17 38	17 50			17 57		2 **17 45**	**17 45**	**17 45**		18 14	17 46	
50a	*Brugge* O					*17 52*			*18 14*	*18 17*			Ⓐ*18 36*		**18 12**	*18 17*	*18 17*		*18 40*	*18 17*	
50a	*Oostende* O					*18 09*			*18 32*	*18 50*			Ⓐ*18 50*				*18 50*		*18 54*	*18 50*	
50a	*Blankenberge* O								*18 37*	*18 37*					**18 24**	*18 37*	*18 37*			*18 37*	
50a	*Knokke* O								*18 41*	*18 41*					*18 41*	*18 41*	*18 41*			*18 41*	

1 Zie verder tabellen 89, 66, 50a.
2 Zie verder tabel 50a.
3 Rijdt niet tijdens de rijperiode van de toeristentreinen.
4 Zie verder tabellen 89, 69.
5 Zie verder tabel 89.
6 Zie verder tabel 90.
7 Zie verder tabellen 89, 86.
8 Etterbeek 16 21, Brussel-L.W. 16 27, Brussel-Schuman 16 31.
9 Stopt te Brussel-Congres 16 39.
10 Etterbeek 16 54, Brussel-L.W. 16 58, Brussel-Schuman 17 01.

1 Voir tableaux 89, 66, 50a.
2 Voir tableau 50a.
3 Ne circule pas pendant la période de circulation des trains touristiques.
4 Voir tableaux 89, 69.
5 Voir tableau 89.
6 Voir tableau 90.
7 Voir tableaux 89, 86.
8 Etterbeek 16 21, Bruxelles-Q.L. 16 27, Bruxelles-Schuman 16 31.
9 Arrêt à Bruxelles-Congrès 16 39.
10 Etterbeek 16 54, Bruxelles-Q.L. 16 58, Bruxelles-Schuman 17 01.

50

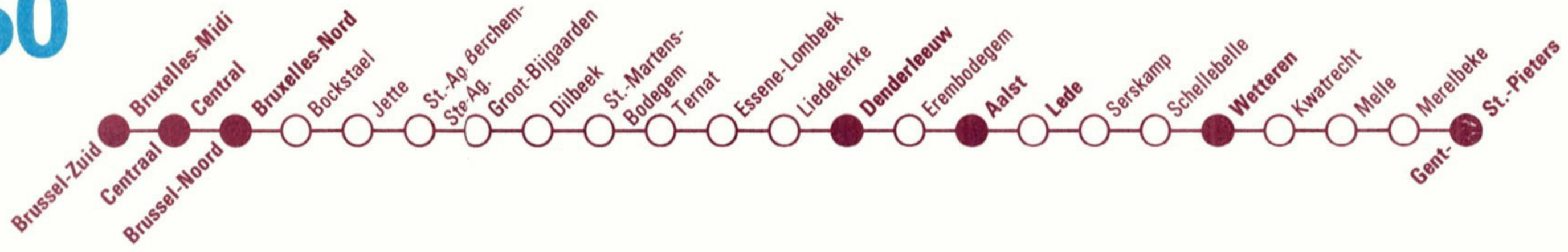

tab km		P 4907 Ⓐ	IC G 716	L 5416	P 4944 Ⓐ	IR h 1864 Ⓐ	P 4051 Ⓐ 4	P 4908 Ⓐ	L 5317	IC H 1841 Ⓒ ☼	IC H 1841 Ⓒ 6	IC H 1841 Ⓐ	IC G 717	L 5417	IR h 1865 Ⓐ	L 5318	IC H 1842 Ⓒ ☼	IC H 1842 Ⓒ 6	IC H 1842 Ⓐ	IC G 718	L 5418
0	**Brussel-Bruxelles Zuid/Midi**			16 58	17 07									17 58							18 58
0	**Brussel-Bruxelles Centr.**			17 03	17 11									18 03							19 03
0	**Brussel-Bruxelles Noord/Nord**			17 08	17 16									18 08							19 08
6	Bockstael			17 13	17 21		17 36							18 13							19 13
8	Jette			17 15	17 24		17 39							18 15							19 15
11	St.-Ag.-Berchem-Ste-Ag.			17 18	|		17 42							18 18							19 18
12	Groot-Bijgaarden			17 20	|		17 44							18 20							19 20
15	Dilbeek			17 22	17 29		17 47							18 22							19 22
17	Sint-Martens-Bodegem			17 25	|		17 51							18 25							19 25
20	Ternat			17 28	17 34		17 55							18 28							19 28
24	Essene-Lombeek			17 31	|		17 59							18 31							19 31
25	Liedekerke			17 34	|		18 02							18 34							19 34
26	**Denderleeuw** ○			17 37	3 17 42		18 05							18 37							19 37
36	*Leuven*	*16 26*	*16 34*			*16 57*				*17 26*	*17 26*	*17 26*	*17 34*		*17 57*		*18 26*	*18 26*	*18 26*	*18 34*	
36	*Schaarbeek/Schaerbeek*	*16 58*	*17 06*			*17 13*		*17 24*		*17 39*	*17 39*	*17 39*	*18 06*		*18 06*		*18 39*	*18 39*	*18 39*	*19 06*	
0	**Brussel-Bruxelles Noord/Nord**	17 08	**17 14**			**17 20**		17 42		**17 53**	**17 53**	**17 51**	**18 14**		**18 20**		**18 53**	**18 53**	**18 51**	**19 14**	
0	**Brussel-Bruxelles Centr.**	17 12	**17 18**			**17 24**		17 46		**17 57**	**17 57**	**17 55**	**18 18**		**18 24**		**18 57**	**18 57**	**18 55**	**19 18**	
0	**Brussel-Bruxelles Zuid/Midi**	17 19	**17 24**			**17 30**		17 52		**18 02**	**18 02**	**18 02**	**18 24**		**18 30**		**19 02**	**19 02**	**19 02**	**19 24**	
24	Liedekerke	|	|			**17 46**		18 04		|	|	|		**18 46**		|	|	|	|	
25	**Denderleeuw** ○	1 17 34	2 **17 39**			**17 49**		3 18 07		**18 17**	**18 17**	**18 17**	2 **18 39**		**18 49**		**19 17**	**19 17**	**19 17**	2 **19 39**	
25	**Denderleeuw**			17 43		**17 50**	18 06		18 13	**18 18**	**18 18**	**18 18**		18 43	**18 50**	19 13	**19 18**	**19 18**	**19 18**		19 43
29	Erembodegem			17 47		|	18 10		18 17	|	|	|	18 47	|	19 17	|	|	|		19 47
32	**Aalst** ○			17 50		**17 56**	18 13		18 21	**18 24**	**18 24**	**18 24**		18 50	**18 56**	19 21	**19 24**	**19 24**	**19 24**		19 50
32	**Aalst**					**17 58**			18 28	**18 25**	**18 25**	**18 25**			**18 58**	19 28	**19 25**	**19 25**	**19 25**		
37	**Lede**					**18 02**			18 32	|	|	|			**19 02**	19 32	|	|	|		
39	Serskamp					|			18 35	|	|	|			|	19 35	|	|	|		
43	Schellebelle					|			18 38	|	|	|			|	19 38	|	|	|		
45	**Wetteren**					**18 09**			18 41	**18 36**	|	|			**19 09**	19 41	**19 36**	|	|		
49	Kwatrecht					|			18 44	|	|	|			|	19 44	|	|	|		
52	Melle					|			18 47	|	|	|			|	19 47	|	|	|		
55	Merelbeke					|			18 51	|	|	|			|	19 51	|	|	|		
60	**Gent-Sint-Pieters** ○					**18 19**			18 57	5 **18 45**	**18 45**	**18 45**			**19 19**	19 57	5 **19 45**	**19 45**	**19 45**		
50a	*Brugge* ○					*18 52*			*19 40*	**19 12**	*19 17*	*19 17*			*19 52*	*20 40*	**20 12**	*20 17*	*20 17*		
50a	*Oostende* ○					*19 09*			*19 54*						*20 09*	*20 54*					
50a	*Blankenberge* ○									**19 24**	*19 37*	*19 37*					**20 24**	*20 37*	*20 37*		
50a	*Knokke* ○									*19 41*	*19 41*	*19 41*					*20 41*	*20 41*	*20 41*		

tab km																					
		IR h 1866 Ⓐ	L 5319	IC H 1843 Ⓒ ☼	IC H 1843 Ⓒ 6	IC H 1843 Ⓐ	IC G 719	L 5419	IR h 1867 Ⓐ	L 5320	IC H 1844 Ⓒ ☼	IC H 1844 Ⓒ 6	IC H 1844 Ⓐ	IC G 720	L 5420	IR h 1868 Ⓐ	L 5321	IC H 1845 Ⓒ ☼	IC H 1845 Ⓒ 6	IC H 1845 Ⓐ	IC G 721
0	**Brussel-Bruxelles Zuid/Midi**							19 58							20 58						
	Brussel-Bruxelles Centr.							20 03							21 03						
	Brussel-Bruxelles Noord/Nord							20 08							21 08						
6	Bockstael							20 13							21 13						
8	Jette							20 15							21 15						
11	St.-Ag.-Berchem-Ste-Ag.							20 18							21 18						
12	Groot-Bijgaarden							20 20							21 20						
15	Dilbeek							20 22							21 22						
17	Sint-Martens-Bodegem							20 25							21 25						
20	Ternat							20 28							21 28						
24	Essene-Lombeek							20 31							21 31						
25	Liedekerke							20 34							21 34						
26	**Denderleeuw** ○							20 37							21 37						
36	*Leuven*	*18 57*		*19 26*	*19 26*	*19 26*	*19 34*		*19 57*		*20 26*	*20 26*	*20 26*	*20 34*		*20 57*		*21 26*	*21 26*	*21 26*	*21 34*
36	*Schaarbeek/Schaerbeek*	*19 06*		*19 39*	*19 39*	*19 39*	*20 06*		*20 06*		*20 39*	*20 39*	*20 39*	*21 06*		*21 06*		*21 39*	*21 39*	*21 39*	*22 06*
0	**Brussel-Bruxelles Noord/Nord**	**19 20**		**19 53**	**19 53**	**19 51**	**20 14**		**20 20**		**20 53**	**20 53**	**20 51**	**21 14**		**21 20**		**21 53**	**21 53**	**21 51**	**22 14**
	Brussel-Bruxelles Centr.	**19 24**		**19 57**	**19 57**	**19 55**	**20 18**		**20 24**		**20 57**	**20 57**	**20 55**	**21 18**		**21 24**		**21 57**	**21 57**	**21 55**	**22 18**
	Brussel-Bruxelles Zuid/Midi	**19 30**		**20 02**	**20 02**	**20 02**	**20 24**		**20 30**		**21 02**	**21 02**	**21 02**	**21 24**		**21 30**		**22 02**	**22 02**	**22 02**	**22 24**
24	Liedekerke	**19 46**		|	|	|	|		**20 46**		|	|	|	|		**21 46**		|	|	|	|
25	**Denderleeuw** ○	**19 49**		**20 17**	**20 17**	**20 17**	2 **20 39**		**20 49**		**21 17**	**21 17**	**21 17**	3 **21 39**		**21 49**		**22 17**	**22 17**	**22 17**	3 **22 39**
25	**Denderleeuw**	**19 50**	20 13	**20 18**	**20 18**	**20 18**		20 43	**20 50**	21 13	**21 18**	**21 18**	**21 18**		21 43	**21 50**	22 13	**22 18**	**22 18**	**22 18**	
29	Erembodegem	|	20 17	|	|	|		20 47	|	21 17	|	|	|		21 47	|	22 17	|	|	|	
32	**Aalst** ○	**19 56**	20 21	**20 24**	**20 24**	**20 24**		20 50	**20 56**	21 21	**21 24**	**21 24**	**21 24**		21 50	**21 56**	22 21	**22 24**	**22 24**	**22 24**	
32	**Aalst**	**19 58**	20 28	**20 25**	**20 25**	**20 25**			**20 58**	21 28	**21 25**	**21 25**	**21 25**			**21 58**	22 28	**22 25**	**22 25**	**22 25**	
37	**Lede**	**20 02**	20 32	|	|	|			**21 02**	21 32	|	|	|			**22 02**	22 32	|	|	|	
39	Serskamp	|	20 35	|	|	|			|	21 35	|	|	|			|	22 35	|	|	|	
43	Schellebelle	|	20 38	|	|	|			|	21 38	|	|	|			|	22 38	|	|	|	
45	**Wetteren**	**20 09**	20 41	**20 36**	|	|			**21 09**	21 41	**21 36**	|	|			**22 09**	22 41	**22 36**	|	|	
49	Kwatrecht	|	20 44	|	|	|			|	21 44	|	|	|			|	22 44	|	|	|	
52	Melle	|	20 47	|	|	|			|	21 47	|	|	|			|	22 47	|	|	|	
55	Merelbeke	|	20 51	|	|	|			|	21 51	|	|	|			|	22 51	|	|	|	
60	**Gent-Sint-Pieters** ○	**20 19**	20 57	**20 45**	**20 45**	**20 45**			**21 19**	21 57	**21 45**	**21 45**	**21 45**			**22 19**	22 57	**22 45**	**22 45**	**22 45**	
50a	*Brugge* ○	*20 52*	*21 40*	*21 17*	*21 17*	*21 17*			*21 52*	*22 40*	*22 17*	*22 17*	*22 17*			*22 52*		*23 17*	*23 17*	*23 17*	
50a	*Oostende* ○	*21 09*	*21 54*						*22 09*	*22 54*						*23 09*					
50a	*Blankenberge* ○			*21 37*	*21 37*	*21 37*					*22 37*	*22 37*	*22 37*								
50a	*Knokke* ○			*21 41*	*21 41*	*21 41*					*22 41*	*22 41*	*22 41*								

1 Zie verder tabellen 89, 69.
2 Zie verder tabellen 89, 66, 50a.
3 Zie verder tabel 89.
4 Etterbeek 17 19, Brussel-L.W. 17 23, Brussel-Schuman 17 27.
5 Zie verder tabel 50a.
6 Rijdt niet tijdens de rijperiode van de toeristentreinen.

1 Voir tableaux 89, 69.
2 Voir tableaux 89, 66, 50a.
3 Voir tableau 89.
4 Etterbeek 17 19, Bruxelles-Q.L. 17 23, Bruxelles-Schuman 17 27.
5 Voir tableau 50a.
6 Ne circule pas pendant la période de circulation des trains touristiques.

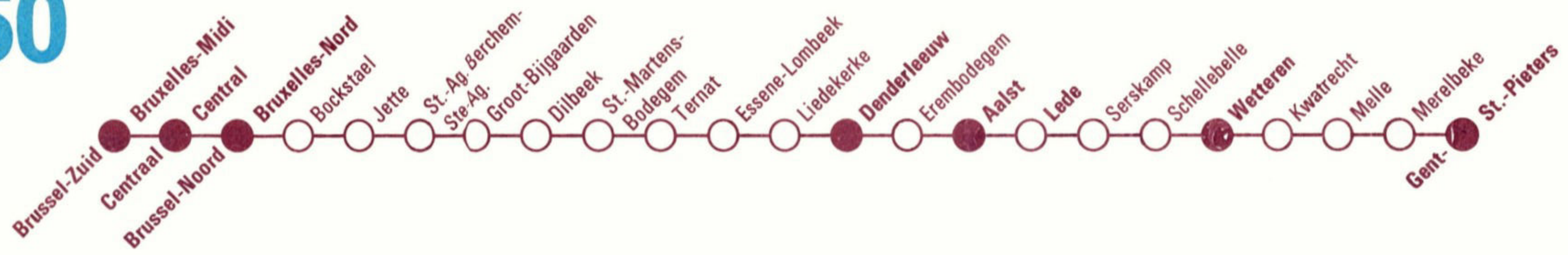

tab km			L 5421	IR h 1869 Ⓐ	IC H 1846 Ⓒ	IC H 1846 Ⓐ	IC F 697 Ⓒ	P 4015 Ⓐ	L 5422	IR h 1870 Ⓐ	T 9612 Ⓐ ☼					
0	**Brussel-Bruxelles**	**Zuid/Midi**	21 58						22 58							
		Centr.	22 03						23 03							
		Noord/Nord	22 08						23 08							
6	Bockstael		22 13						23 13							
8	Jette		22 15						23 15							
11	St.-Ag.-Berchem-Ste-Ag.		22 18						23 18							
12	Groot-Bijgaarden		22 20						23 20							
15	Dilbeek		22 22						23 22							
17	Sint-Martens-Bodegem		22 25						23 25							
20	Ternat		22 28						23 28							
24	Essene-Lombeek		22 31						23 31							
25	Liedekerke		22 34						23 34							
26	**Denderleeuw**	O	22 37						23 37							
36	*Leuven*			*21 57*	*22 26*	*22 26*	**22 57**	*22 57*		*22 57*						
36	*Schaarbeek/Schaerbeek*			*22 06*	*22 39*	*22 39*	*23 06*	*23 06*		*23 06*	*23 39*					
0	**Brussel-Bruxelles**	**Noord/Nord**		**22 20**	**22 53**	**22 52**	**23 17**	23 20		**23 20**	23 48					
		Centr.		**22 24**	**22 57**	**22 55**	**23 21**	23 24		**23 24**	23 52					
		Zuid/Midi		**22 30**	**23 02**	**23 02**	**23 29**	23 29		**23 34**	23 59					
24	Liedekerke			**22 46**	|	|	|	|		**23 46**	|					
25	**Denderleeuw**	O		**22 49**	**23 17**	**23 17**	**23 43**	23 43		**23 49**	0 14					
25	**Denderleeuw**		22 43	**22 50**	**23 18**	**23 18**	**23 44**	23 44	23 45	**23 50**	0 15					
29	Erembodegem		22 47	|	|	|			23 49	**23 54**	|				
32	**Aalst**	O	22 50	**22 56**	**23 24**	**23 24**			23 52	**23 57**						
32	**Aalst**			**22 58**	**23 25**	**23 25**				**23 58**						
37	**Lede**			**23 02**	**23 29**	**23 29**				**0 02**						
39	Serskamp			|	**23 32**	**23 32**				**0 05**	|					
43	Schellebelle			|	**23 35**	**23 35**				**0 08**	|					
45	**Wetteren**			**23 09**	**23 38**	**23 38**				**0 11**						
49	Kwatrecht			|	|	|				**0 14**	|					
52	Melle			|	|	|				**0 17**	|					
55	Merelbeke			|	|	|				**0 21**	|					
60	**Gent-Sint-Pieters**	O		**23 19**	**23 48**	**23 48**	**1 24 00**	**1** 24 00		**0 27**	**1** 0 31					
50a	*Brugge*	O		*23 52*	*0 23*	*0 37*	**0 23**	0 37			0 52					
50a	*Oostende*	O		*0 09*		*0 53*		0 53								
50a	*Blankenberge*	O														
50a	*Knokke*	O														

1 Zie verder tabel 50a.

1 Voir tableau 50a.

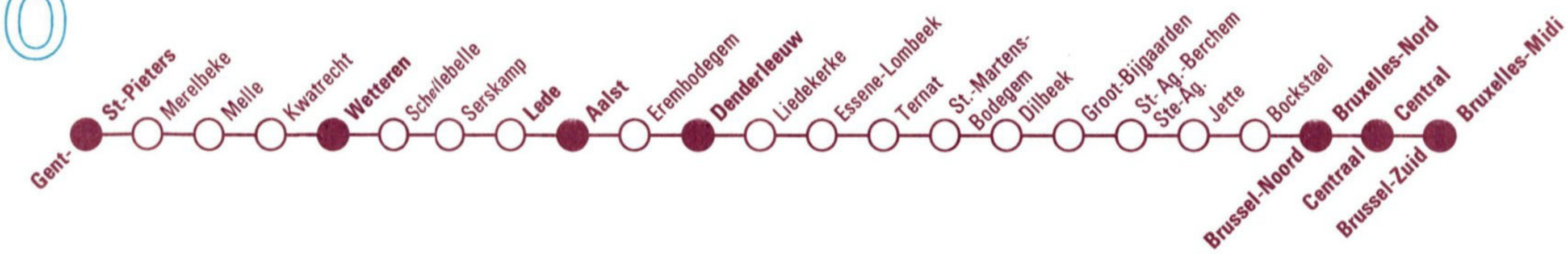

tab km		P 3025 Ⓐ	L 5428	P 3004 Ⓐ 1	L 5328 Ⓐ	P 3903 Ⓐ	P 3026 Ⓐ	IC G 728	L 5429	P 3990 Ⓐ ▲	L 5329 †	L 5329 ⚒	IC H 1806 © ☼	IC H 1806 © 4	IC H 1806 Ⓐ
50a	*Knokke*														
50a	*Blankenberge*														
50a	*Oostende*			3 54											
50a	*Brugge*			4 07									*5 21*	*5 21*	*5 21*
0	**Gent-Sint-Pieters**	4 19		4 47			5 19				5 45	5 45	**5 57**	**5 57**	**5 57**
5	Merelbeke	4 25		4 52			5 24				5 51	5 51			
8	Melle	4 29		4 55			5 28				5 55	5 55			
11	Kwatrecht	4 32		4 58			5 31				5 58	5 58			
15	**Wetteren**	4 35		5 01			5 35				6 01	6 01	**6 07**		
17	Schellebelle	4 38		5 04			5 38				6 04	6 04			
21	Serskamp	4 41		5 08			5 42				6 07	6 07			
23	**Lede**	4 44		5 12			5 46				6 10	6 10			
28	**Aalst** O	4 48		5 16			5 50				6 14	6 14	**6 17**	**6 17**	**6 17**
28	**Aalst**	4 50	4 57	5 17	5 21		5 52		5 57			6 21	**6 18**	**6 18**	**6 18**
31	Erembodegem	4 53	5 00	|	5 24		5 55		6 00			6 24	|	|	|
35	**Denderleeuw** O	4 57	5 04	5 24	2 5 29		5 59		6 04			2 6 29	**6 24**	**6 24**	**6 24**
35	**Denderleeuw**	4 58		5 25		5 41		**6 03**		6 22			**6 25**	**6 25**	**6 25**
36	Liedekerke	5 01		|		5 44		|		|		|	|	|
60	**Brussel-Bruxelles** **Zuid/Midi** O	5 13		5 40		5 59		**6 18**		6 36			**6 40**	**6 40**	**6 40**
	Centr. O	5 18				6 04		**6 24**		6 41			**6 45**	**6 45**	**6 47**
	Noord/Nord O	5 22				6 08		**6 28**		6 45			3 **6 49**	**6 49**	3 **6 51**
36	*Schaarbeek/Schaerbeek* O	*5 36*				*6 32*		*6 36*		6 52			*7 03*	*7 03*	*7 03*
36	*Leuven* O	*5 45*				*6 45*		*7 08*		*7 15*			*7 15*	*7 15*	*7 15*
0	**Denderleeuw**		5 05				6 00		6 05						
1	Liedekerke		5 08				6 03		6 08						
2	Essene-Lombeek		5 10				|		6 10					
6	Ternat		5 13				|		6 13					
9	Sint-Martens-Bodegem		5 16				|		6 16					
11	Dilbeek		5 19				|		6 19					
14	Groot-Bijgaarden		5 21				|		6 21					
15	St.-Ag.-Berchem-Ste-Ag.		5 24				|		6 24					
18	Jette		5 27				6 16		6 27						
20	Bockstael		5 29				|		6 29					
26	**Brussel-Bruxelles** **Noord/Nord** O		5 34				6 22		6 34						
	Centr. O		5 39				6 26		6 39						
	Zuid/Midi O		5 44				6 30		6 44						

1 Rijdt verder naar Dinant (A. 7 13) als trein IC 1805.
2 Zie verder tabel 90.
3 Zie verder tabellen 161, 154.
4 Rijdt niet tijdens de rijperiode van de toeristentreinen.

1 Continue vers Dinant (A. 7 13) comme train IC 1805.
2 Voir tableau 90.
3 Voir tableaux 161, 154.
4 Ne circule pas pendant la période de circulation des trains touristiques.

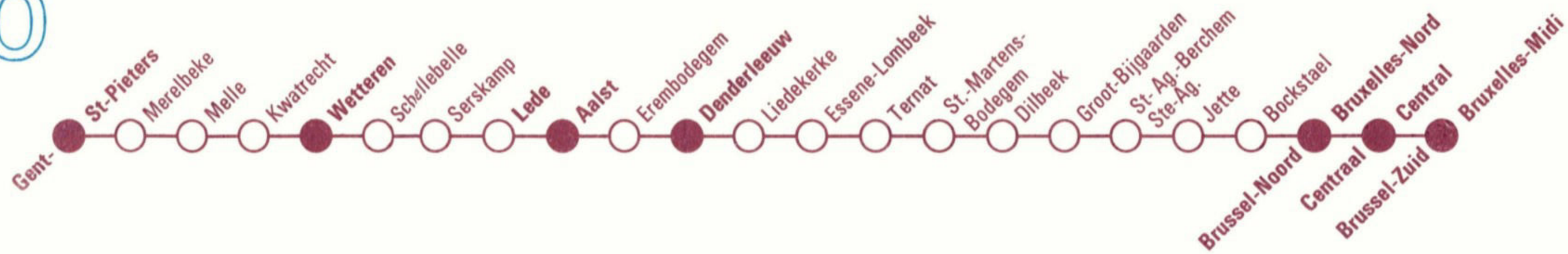

tab km		P 3954 Ⓐ ▲	P 3954 Ⓐ 1	P 3904 Ⓐ	P 3027 Ⓐ 2	P 3991 Ⓐ	IR h 1880 Ⓐ	P 3028 Ⓐ	P 3039 Ⓐ 5	P 3956 Ⓐ	L 5430 Ⓒ	L 5430 Ⓐ	IC G 729 Ⓒ	IC G 729 Ⓐ	P 3907 Ⓐ 6	P 3040 Ⓐ 7 ▲	L 5330	IC H 1807 Ⓒ ☼	IC H 1807 Ⓒ 10	IC H 1807 Ⓐ	P 3908 Ⓐ
50a	*Knokke*																			*6 01*	
50a	*Blankenberge*																			*6 05*	
50a	*Oostende*				*4 57*		*5 32*	*5 48*	*5 48*								*5 48*				
50a	*Brugge*				*5 21*		*5 48*	*6 02*	*6 02*								*6 02*	*6 25*	*6 25*	*6 25*	
0	**Gent-Sint-Pieters**				6 01		**6 23**	6 28	6 38								6 45	**6 57**	**6 57**	**6 57**	
5	Merelbeke				|		|	|								6 51	|	|	|	
8	Melle				|		|	|								6 55	|	|	|	
11	Kwatrecht				6 10		|	6 40	|								6 58	|	|	|	
15	**Wetteren**				6 15		**6 34**	6 45	|								7 01	**7 07**	|	|	
17	Schellebelle				6 18		|	6 48	|								7 04	|	|	|	
21	Serskamp				6 22		|	6 52	|								7 07	|	|	|	
23	**Lede**				6 25		**6 40**	6 55	|								7 10	|	|	|	
28	**Aalst** O				6 31		**6 44**	7 00	|								7 14	**7 17**	**7 17**	**7 17**	
28	**Aalst**				6 32		**6 46**	7 02	|		6 52	6 52				7 07	7 21	**7 18**	**7 18**	**7 18**	
31	Erembodegem				6 36		|	7 06	|		6 55	6 55				7 11	7 24	|	|	|	
35	**Denderleeuw** O				6 40		**6 52**	7 10	6 55			6 59	6 59				7 15	8 7 29	**7 24**	**7 24**	**7 24**	
35	**Denderleeuw**			6 33	6 42	6 50	**6 53**	7 12	|				**7 03**	**7 03**	7 16				**7 25**	**7 25**	**7 25**	7 34
36	Liedekerke			|	6 46	|	**6 57**	7 16	|				|	|	|				|	|	|	7 38
60	**Brussel-Bruxelles** Zuid/Midi O			6 49	7 00	7 06	**7 10**	7 29	|				**7 19**	**7 19**	7 32				**7 40**	**7 40**	**7 40**	7 52
	Brussel-Bruxelles Centr. O			6 54	7 08	7 11	**7 18**	7 35	|				**7 24**	**7 24**	7 37				**7 45**	**7 45**	**7 47**	7 58
	Brussel-Bruxelles Noord/Nord O			6 58	3 7 12	7 15	4 **7 22**	7 39	|				**7 28**	**7 28**	7 42			9 **7 49**	**7 49**	9 **7 51**	8 02
36	*Schaarbeek/Schaerbeek* O			*7 14*	*7 26*	*7 26*	*7 31*	*7 47*	|				*7 36*	**7 34**	7 47			*8 03*	*8 03*	*8 03*	*8 12*
36	*Leuven* O				*7 45*	*7 45*	*7 45*	*8 15*	|				*8 08*	*8 08*	*8 15*			*8 15*	*8 15*	*8 15*	
0	**Denderleeuw**	6 28	6 28						6 56	7 00	7 05	7 05				7 17					
1	Liedekerke	6 31	6 31						|	|	7 08	7 08				7 20					
2	Essene-Lombeek	6 33	6 33						|	|	7 11	7 11				7 22					
6	Ternat	6 37	6 37						|	7 07	7 14	7 15					7 26					
9	Sint-Martens-Bodegem	6 41	6 41						|	|	7 17	7 18				7 30					
11	Dilbeek	6 45	6 45						|	|	7 20	7 21				7 33					
14	Groot-Bijgaarden	6 48	6 48						|	|	7 22	7 24				7 36					
15	St.-Ag.-Berchem-Ste-Ag.	6 51	6 51						|	7 15	7 24	7 26					7 38					
18	Jette	6 55	6 55						7 08	7 19	7 27	7 30				7 42					
20	Bockstael	6 58	6 58						3 |	7 21	7 29	7 32				3 7 44					
26	**Brussel-Bruxelles** Noord/Nord O	7 02	7 02							7 26	7 34	7 37									
	Brussel-Bruxelles Centr. O	7 08	7 08							7 30	7 39	7 42									
	Brussel-Bruxelles Zuid/Midi O	7 12	7 12							7 34	7 44	7 46									

AM 300

tab km		P 3035 Ⓐ	P 3909 Ⓐ	P 3029 Ⓐ	P 3041 Ⓐ 11	IR h 1881 Ⓐ	L 5431	IC G 730	P 3911 Ⓐ	P 3912 Ⓐ	P 3042 Ⓐ 12 ▲	L 5331	IC H 1808 Ⓒ ✲	IC H 1808 Ⓒ 10	IC H 1808 Ⓐ	P 3032 Ⓐ ▲	P 3913 Ⓐ 13	IR h 1882 Ⓐ	L 5432	IC G 731	L 5332
50a	*Knokke*			*601*	*601*								*701*	*701*	*701*						
50a	*Blankenberge*			*605*	*605*								*705*	*705*	*705*						
50a	*Oostende*					*634*						Ⓐ *651*			*651*			*734*			*748*
50a	*Brugge*			*625*	*626*	*650*						Ⓐ *706*	*725*	*725*	*725*			*750*			Ⓐ *806*
0	**Gent-Sint-Pieters**			7 01	7 07	**7 23**						7 45	**7 57**	**7 57**	**7 57**			**8 23**			8 45
5	Merelbeke			|	|	|					7 51	|	|	|			|			8 51
8	Melle			|	|	|					7 55	|	|	|			|			8 55
11	Kwatrecht			|	7 16	|						7 58	|	|	|			|			8 58
15	**Wetteren**			7 14	7 20	**7 34**						8 01	**8 07**	|	|			**8 34**				9 01
17	Schellebelle			7 17	7 23	|						8 04	|	|	|			|			9 04
21	Serskamp			7 21	|	|						8 07	|	|	|			|			9 07
23	**Lede**			7 25	7 31	**7 40**						8 10	|	|	|			**8 40**				9 10
28	**Aalst** O			7 30	7 37	**7 44**						8 14	**8 17**	**8 17**	**8 17**			**8 44**				9 14
28	**Aalst**	7 25		7 32	7 39	**7 46**	7 52				8 13	8 21	**8 18**	**8 18**	**8 18**	8 26		**8 46**	8 52			9 21
31	Erembodegem	7 28		7 36	7 43	|	7 55				8 17	8 24	|	|	|	8 29		|	8 55			9 24
35	**Denderleeuw** O	7 33		7 40	7 47	**7 52**	7 59				8 21	8 29	**8 24**	**8 24**	**8 24**	8 33		**8 52**	8 59			9 29
35	**Denderleeuw**		7 40	7 43		**7 53**		**8 03**	8 07	8 16			**8 25**	**8 25**	**8 25**		8 37	**8 53**		**9 03**	
36	Liedekerke		|	7 47		**7 57**		|	|	8 19			|	|		|	**8 57**		|	
60	**Brussel-Bruxelles** Zuid/Midi O		7 57	8 00		**8 12**		**8 18**	8 22	8 34			**8 40**	**8 40**	**8 40**		8 53	**9 12**		**9 18**	
	Brussel-Bruxelles Centr. O		8 03	8 07		**8 18**		**8 24**	8 30	8 40			**8 45**	**8 45**	**8 47**		8 58	**9 18**		**9 24**	
	Brussel-Bruxelles Noord/Nord O		8 07	8 11		4 **8 22**		**8 28**	8 34	8 44			9 **8 49**	**8 49**	9 **8 51**		9 04	4 **9 22**		**9 28**	
36	*Schaarbeek/Schaerbeek* O		8 12	*820*		*836*		*836*	8 40	8 51			*903*	*903*	*903*		9 11	*936*		*936*	
36	*Leuven* O		*845*	*845*		*845*		*908*	*915*	*915*			*915*	*915*	*915*		*945*	*945*		*1008*	
0	**Denderleeuw**	7 35			7 49		8 05				8 23					8 35			9 05		
1	Liedekerke	7 38			|		8 08				|				8 38			9 08		
2	Essene-Lombeek	7 40			|		8 10				|				8 40			9 10		
6	Ternat	7 44			|		8 13				|				8 44			9 13		
9	Sint-Martens-Bodegem	7 48			|		8 16				|				8 48			9 16		
11	Dilbeek	7 51			|		8 19				|				8 51			9 19		
14	Groot-Bijgaarden	7 54			|		8 21				|				8 54			9 21		
15	St.-Ag.-Berchem-Ste-Ag.	7 56			|		8 24				|				8 57			9 24		
18	Jette	8 00			8 04		8 27				8 37					9 01			9 27		
20	Bockstael	8 02			3 |		8 29				3 |					9 03			9 29		
26	**Brussel-Bruxelles** Noord/Nord O	8 07					8 34										9 09			9 34		
	Brussel-Bruxelles Centr. O	8 14					8 39										9 14			9 39		
	Brussel-Bruxelles Zuid/Midi O	8 18					8 44										9 19			9 44		

311

1 Rijdt enkel tijdens de jaarlijkse vakantie.
2 Stopt te Brussel-Schuman 7 25, Brussel-L.W. 7 28, Etterbeek 7 34.
3 Zie verder tabel 161.
4 Zie verder tabellen 60, 59.
5 Stopt te Brussel-Schuman 7 18, Brussel-L.W. 7 21, Etterbeek 7 26.
6 Stopt te Brussel-Congres 7 40.
7 Stopt te Brussel-Schuman 7 51, Brussel-L.W. 7 55, Etterbeek 8 01.
8 Zie verder tabel 90.
9 Zie verder tabellen 161, 154.
10 Rijdt niet tijdens de rijperiode van de toeristentreinen.
11 Stopt te Brussel-Schuman 8 13, Brussel-L.W. 8 17, Etterbeek 8 23.
12 Stopt te Brussel-Schuman 8 46, Brussel-L.W. 8 50.
13 Stopt te Brussel-Congres 9 02.

1 Circule uniquement pendant les congés annuels.
2 Arrêt à Bruxelles-Schuman 7 25, Bruxelles-Q.L. 7 28, Etterbeek 7 34.
3 Voir tableau 161.
4 Voir tableaux 60, 59.
5 Arrêt à Bruxelles-Schuman 7 18, Bruxelles-Q.L. 7 21, Etterbeek 7 26.
6 Arrêt à Bruxelles-Congrès 7 40.
7 Arrêt à Bruxelles-Schuman 7 51, Bruxelles-Q.L. 7 55, Etterbeek 8 01.
8 Voir tableau 90.
9 Voir tableaux 161, 154.
10 Ne circule pas pendant la période de circulation des trains touristiques.
11 Arrêt à Bruxelles-Schuman 8 13, Bruxelles-Q.L. 8 17, Etterbeek 8 23.
12 Arrêt à Bruxelles-Schuman 8 46, Bruxelles-Q.L. 8 50.
13 Arrêt à Bruxelles-Congrès 9 02.

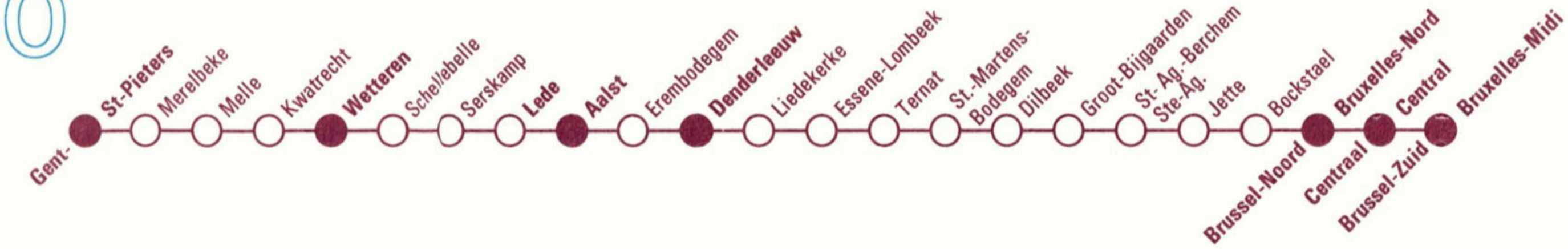

tab km		IC H 1809 Ⓒ ✲	IC H 1809 Ⓒ 2	IC H 1809 Ⓐ	IR h 1883 Ⓐ	L 5433	IC G 732	L 5333	IC H 1810 Ⓒ ✲	IC H 1810 Ⓒ 2	IC H 1810 Ⓐ	IR h 1884 Ⓐ	L 5434	IC G 733	L 5334	IC H 1811 Ⓒ ✲	IC H 1811 Ⓒ 2	IC H 1811 Ⓐ	IR h 1885 Ⓐ	L 5435	IC G 734
50a	*Knokke*	*801*	*801*	*801*					*901*	*901*	*901*					*1001*	*1001*	*1001*			
50a	*Blankenberge*	*805*	*805*	*805*					**918**	*905*	*905*					**1019**	*1005*	*1005*			
50a	*Oostende*				*834*			*848*				*934*			*948*				*1034*		
50a	*Brugge*	*825*	*825*	*825*	*850*			*902*	**930**	*925*	*925*	*950*			*1002*	**1030**	*1025*	*1025*	*1050*		
0	**Gent-Sint-Pieters**	**857**	**857**	**857**	**923**			945	**957**	**957**	**957**	**1023**			1045	**1057**	**1057**	**1057**	**1123**		
5	Merelbeke	|	|	|	|			951	|	|	|	|			1051	|	|	|	|		
8	Melle	|	|	|	|			955	|	|	|	|			1055	|	|	|	|		
11	Kwatrecht	|	|	|	|			958	|	|	|	|			1058	|	|	|	|		
15	**Wetteren**	**907**			**934**			1001	**1007**			**1034**			1101	**1107**			**1134**		
17	Schellebelle	|			|			1004	|		|				1104	|		|		
21	Serskamp	|			|			1007	|		|				1107	|		|		
23	**Lede**	|			**940**			1010	|			**1040**			1110	|			**1140**		
28	**Aalst** ○	**917**	**917**	**917**	**944**			1014	**1017**	**1017**	**1017**	**1044**			1114	**1117**	**1117**	**1117**	**1144**		
28	**Aalst**	**918**	**918**	**918**	**946**	952		1021	**1018**	**1018**	**1018**	**1046**	1052		1121	**1118**	**1118**	**1118**	**1146**	1152	
31	Erembodegem	|	|	|	|	955		1024	|	|	|	|	1055		1124	|	|	|	|	1155	
35	**Denderleeuw** ○	**924**	**924**	**924**	**952**	959		4 1029	**1024**	**1024**	**1024**	**1052**	1059		4 1129	**1124**	**1124**	**1124**	**1152**	1159	
35	**Denderleeuw**	**925**	**925**	**925**	**953**		**1003**		**1025**	**1025**	**1025**	**1053**		**1103**		**1125**	**1125**	**1125**	**1153**		**1203**
36	Liedekerke	|	|	|	**957**		|		|	|	|	**1057**		|		|	|	|	**1157**		|
60	**Brussel-Bruxelles** Zuid/Midi ○	**940**	**940**	**940**	**1012**		**1018**		**1040**	**1040**	**1040**	**1112**		**1118**		**1140**	**1140**	**1140**	**1212**		**1218**
	Brussel-Bruxelles Centr. ○	**945**	**945**	**947**	**1018**		**1024**		**1045**	**1045**	**1047**	**1118**		**1124**		**1145**	**1145**	**1147**	**1218**		**1224**
	Brussel-Bruxelles Noord/Nord ○	1 **949**	**949**	1 **951**	3 **1022**		**1028**		1 **1049**	**1049**	1 **1051**	3 **1122**		**1128**		1 **1149**	**1149**	1 **1151**	3 **1222**		**1228**
36	*Schaarbeek/Schaerbeek* ○	*1003*	*1003*	*1003*	*1036*		*1036*		*1103*	*1103*	*1103*	*1136*		*1136*		*1203*	*1203*	*1203*	*1236*		*1236*
36	*Leuven* ○	*1015*	*1015*	*1015*	*1045*		*1108*		*1115*	*1115*	*1115*	*1145*		*1208*		*1215*	*1215*	*1215*	*1245*		*1308*
0	**Denderleeuw**					1005							1105							1205	
1	Liedekerke					1008							1108							1208	
2	Essene-Lombeek					1010							1110							1210	
6	Ternat					1013							1113							1213	
9	Sint-Martens-Bodegem					1016							1116							1216	
11	Dilbeek					1019							1119							1219	
14	Groot-Bijgaarden					1021							1121							1221	
15	St.-Ag.-Berchem-Ste-Ag.					1024							1124							1224	
18	Jette					1027							1127							1227	
20	Bockstael					1029							1129							1229	
26	**Brussel-Bruxelles** Noord/Nord ○					1034							1134							1234	
	Brussel-Bruxelles Centr. ○					1039							1139							1239	
	Brussel-Bruxelles Zuid/Midi ○					1044							1144							1244	

tab km		L 5335	IC H 1812 Ⓒ ✲	IC H 1812 Ⓒ 2	IC H 1812 Ⓐ	P 3034 ③ ●	IR h 1886 Ⓐ	L 5436	IC G 735	L 5336	IC H 1813 Ⓒ ✲	IC H 1813 Ⓒ 2	IC H 1813 Ⓐ	IR h 1887 Ⓐ	L 5437	IC G 736	L 5337	IC H 1814 Ⓒ ✲	IC H 1814 Ⓒ 2	IC H 1814 Ⓐ	IR h 1888 Ⓐ
50a	*Knokke*		*11 01*	*11 01*	*11 01*						*12 01*	*12 01*	*12 01*					*13 01*	*13 01*	*13 01*	
50a	*Blankenberge*		**11 18**	*11 05*	*11 05*						**12 18**	*12 05*	*12 05*					**13 18**	*13 05*	*13 05*	
50a	*Oostende*	*10 48*					*11 34*			*11 48*				*12 34*			*12 48*				*13 34*
50a	*Brugge*	*11 02*	**11 30**	*11 25*	*11 25*		*11 50*			*12 02*	**12 30**	*12 25*	*12 25*	*12 50*			*13 02*	**13 30**	*13 25*	*13 25*	*13 50*
0	**Gent-Sint-Pieters**	11 45	**11 57**	**11 57**	**11 57**		**12 23**			12 45	**12 57**	**12 57**	**12 57**	**13 23**			13 45	**13 57**	**13 57**	**13 57**	**14 23**
5	Merelbeke	11 51	|	|	|		|			12 51	|	|	|	|			13 51	|	|	|	|
8	Melle	11 55	|	|	|		|			12 55	|	|	|	|			13 55	|	|	|	|
11	Kwatrecht	11 58	|	|	|		|			12 58	|	|	|	|			13 58	|	|	|	|
15	**Wetteren**	12 01	**12 07**	|	|		**12 34**			13 01	**13 07**	|	|	**13 34**			14 01	**14 07**	|	|	**14 34**
17	Schellebelle	12 04	|	|	|		|			13 04	|	|	|	|			14 04	|	|	|	|
21	Serskamp	12 07	|	|	|		|			13 07	|	|	|	|			14 07	|	|	|	|
23	**Lede**	12 10	|	|	|		**12 40**			13 10	|	|	|	**13 40**			14 10	|	|	|	**14 40**
28	**Aalst** O	12 14	**12 17**	**12 17**	**12 17**		**12 44**			13 14	**13 17**	**13 17**	**13 17**	**13 44**			14 14	**14 17**	**14 17**	**14 17**	**14 44**
28	**Aalst**	12 21	**12 18**	**12 18**	**12 18**	12 25	**12 46**	12 52		13 21	**13 18**	**13 18**	**13 18**	**13 46**	13 52		14 21	**14 18**	**14 18**	**14 18**	**14 46**
31	Erembodegem	12 24	|	|	|	12 28	|	12 55		13 24	|	|	|	|	13 55		14 24	|	|	|	|
35	**Denderleeuw** O	[4] 12 29	**12 24**	**12 24**	**12 24**	12 32	**12 52**	12 59		[4] 13 29	**13 24**	**13 24**	**13 24**	**13 52**	13 59		[4] 14 29	**14 24**	**14 24**	**14 24**	**14 52**
35	**Denderleeuw**		**12 25**	**12 25**	**12 25**		**12 53**		**13 03**		**13 25**	**13 25**	**13 25**	**13 53**		**14 03**		**14 25**	**14 25**	**14 25**	**14 53**
36	Liedekerke		|	|	|		**12 57**		|		|	|	|	**13 57**	|		|	|	|	**14 57**
60	**Brussel-Bruxelles** Zuid/Midi O		**12 40**	**12 40**	**12 40**		**13 12**		**13 18**		**13 40**	**13 40**	**13 40**	**14 12**		**14 18**		**14 40**	**14 40**	**14 40**	**15 12**
	Brussel-Bruxelles Centr. O		**12 45**	**12 45**	**12 47**		**13 18**		**13 24**		**13 45**	**13 45**	**13 47**	**14 18**		**14 24**		**14 45**	**14 45**	**14 47**	**15 18**
	Brussel-Bruxelles Noord/Nord O		[1] 12 49	**12 49**	[1] 12 51		[3] 13 22		**13 28**		[1] 13 49	**13 49**	[1] 13 51	[3] 14 22		**14 28**		[1] 14 49	**14 49**	[1] 14 51	[3] 15 22
36	*Schaarbeek/Schaerbeek* O		*13 03*	*13 03*	*13 03*		*13 36*		*13 36*		*14 03*	*14 03*	*14 03*	*14 36*		*14 36*		*15 03*	*15 03*	*15 03*	*15 36*
36	*Leuven* O		*13 15*	*13 15*	*13 15*		*13 45*		*14 08*		*14 15*	*14 15*	*14 15*	*14 45*		*15 08*		*15 15*	*15 15*	*15 15*	*15 45*
0	**Denderleeuw**					12 33		13 05							14 05						
1	Liedekerke					12 36		13 08							14 08						
2	Essene-Lombeek					12 39		13 10							14 10						
6	Ternat					12 43		13 13							14 13						
9	Sint-Martens-Bodegem					|		13 16							14 16						
11	Dilbeek					|		13 19							14 19						
14	Groot-Bijgaarden					|		13 21							14 21						
15	St.-Ag.-Berchem-Ste-Ag.					|		13 24							14 24						
18	Jette					12 50		13 27							14 27						
20	Bockstael							13 29							14 29						
26	**Brussel-Bruxelles** Noord/Nord O							13 34							14 34						
	Brussel-Bruxelles Centr. O							13 39							14 39						
	Brussel-Bruxelles Zuid/Midi O							13 44							14 44						

[1] Zie verder tabellen 161, 154.
[2] Rijdt niet tijdens de rijperiode van de toeristentreinen.
[3] Zie verder tabellen 60, 59.
[4] Zie verder tabel 90.

[1] Voir tableaux 161, 154.
[2] Ne circule pas pendant la période de circulation des trains touristiques.
[3] Voir tableaux 60, 59.
[4] Voir tableau 90.

50

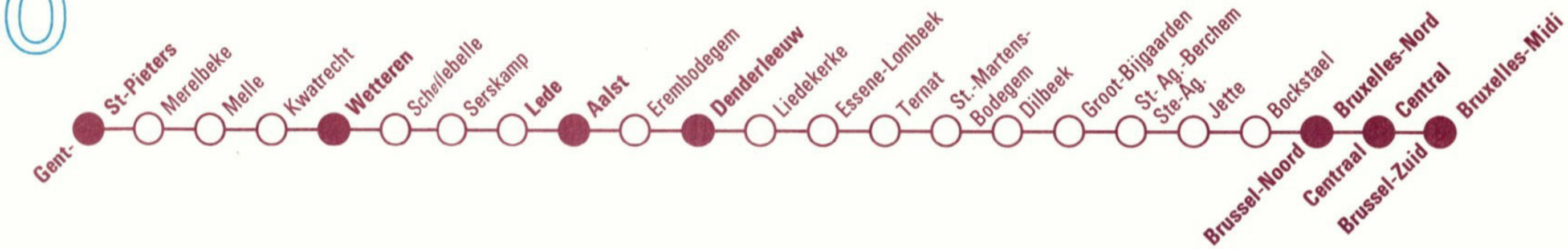

50

tab km		L 5438	IC G 737	L 5338	IC H 1815 Ⓒ ✲	IC H 1815 Ⓒ 3	IC H 1815 Ⓐ	IR h 1889 Ⓐ	L 5439	IC G 738	P 4065 Ⓐ	L 5339	IC H 1816 Ⓒ ✲	IC H 1816 Ⓒ 3	IC H 1816 Ⓐ	P 4170 Ⓐ ▲	IR h 1890 Ⓐ	P 4066 Ⓐ	L 5440	IC G 739	L 5340
50a	*Knokke*				*14 01*	*14 01*	*14 01*						*15 01*	*15 01*	*15 01*						
50a	*Blankenberge*				**14 18**	*14 05*	*14 05*						**15 18**	*15 05*	*15 05*						
50a	*Oostende*			*13 48*				*14 34*				*14 48*					*15 34*	*15 34*			*15 48*
50a	*Brugge*			*14 02*	**14 30**	*14 25*	*14 25*	*14 50*				*15 02*	**15 30**	*15 25*	*15 25*		*15 50*	*15 50*			*16 02*
0	**Gent-Sint-Pieters**			14 45	**14 57**	**14 57**	**14 57**	**15 23**				15 45	**15 57**	**15 57**	**15 57**		**16 23**	16 23			16 45
5	Merelbeke			14 51	|	|	|	|				15 51	|	|	|		|	|		16 51
8	Melle			14 55	|	|	|	|				15 55	|	|	|		|	|		16 55
11	Kwatrecht			14 58	|	|	|	|				15 58	|	|	|		|	|		16 58
15	**Wetteren**			15 01	**15 07**	|	|	**15 34**				16 01	**16 07**	|	|		**16 34**	|			17 01
17	Schellebelle			15 04	|	|	|	|				16 04	|	|	|		|	|		17 04
21	Serskamp			15 07	|	|	|	|				16 07	|	|	|		|	|		17 07
23	**Lede**			15 10	|	|	|	**15 40**				16 10	|	|	|		**16 40**	|			17 10
28	**Aalst** O			15 14	**15 17**	**15 17**	**15 17**	**15 44**				16 14	**16 17**	**16 17**	**16 17**	16 25	**16 44**	|			17 14
28	**Aalst**	14 52		15 21	**15 18**	**15 18**	**15 18**	**15 46**	15 52		16 02	16 21	**16 18**	**16 18**	**16 18**	16 25	**16 46**	|	16 52		17 21
31	Erembodegem	14 55		15 24	|	|	|	|	15 55		16 05	16 24	|	|	|	16 28	|	|	16 55		17 24
35	**Denderleeuw** O	14 59		1 15 29	**15 24**	**15 24**	**15 24**	**15 52**	15 59		1 16 10	1 16 29	**16 24**	**16 24**	**16 24**	16 32	**16 52**	1 16 40	16 59		1 17 29
35	**Denderleeuw**		**15 03**		**15 25**	**15 25**	**15 25**	**15 53**		**16 03**			**16 25**	**16 25**	**16 25**		**16 53**			**17 03**	
36	Liedekerke		|		|	|	|	**15 57**	|			|	|	|		**16 57**			|	
60	**Brussel-Bruxelles** Zuid/Midi O		**15 18**		**15 40**	**15 40**	**15 40**	**16 12**		**16 19**			**16 40**	**16 40**	**16 40**		**17 12**			**17 18**	
	Centr. O		**15 24**		**15 45**	**15 45**	**15 47**	**16 17**		**16 24**			**16 45**	**16 45**	**16 47**		**17 18**			**17 24**	
	Noord/Nord O		**15 28**		2 15 49	**15 49**	2 15 51	4 16 22		**16 28**			2 16 49	**16 49**	2 16 51		4 17 22			**17 28**	
36	*Schaarbeek/Schaerbeek* O		*15 36*		*16 03*	*16 03*	*16 03*	*16 36*		*16 36*			*17 07*	*17 07*	*16 58*		*17 36*			*17 36*	
36	*Leuven* O		*16 08*		*16 15*	*16 15*	*16 15*	*16 45*		Ⓐ*16 53*			*17 15*	*17 15*	*17 15*		*17 45*			Ⓐ*17 57*	
0	**Denderleeuw**	15 05							16 05							16 33			17 05		
1	Liedekerke	15 08							16 08							16 36			17 08		
2	Essene-Lombeek	15 10							16 10							16 39			17 10		
6	Ternat	15 13							16 13							16 42			17 13		
9	Sint-Martens-Bodegem	15 16							16 16							16 45			17 16		
11	Dilbeek	15 19							16 19							16 48			17 19		
14	Groot-Bijgaarden	15 21							16 21							16 51			17 21		
15	St.-Ag.-Berchem-Ste-Ag.	15 24							16 24							16 53			17 24		
18	Jette	15 27							16 27							16 57			17 27		
20	Bockstael	15 29							16 29							16 59			17 29		
26	**Brussel-Bruxelles** Noord/Nord O	15 34							16 34							17 04			17 34		
	Centr. O	15 39							16 40										17 40		
	Zuid/Midi O	15 44							16 44										17 44		

tab km		IC H 1817 ⓒ ✲	IC H 1817 ⓒ 3	IC H 1817 Ⓐ	IR h 1891 Ⓐ	L 5441	IC G 740	L 5341	IC H 1818 ⓒ ✲	IC H 1818 Ⓐ ✲	IC H 1818 ⓒ 3	IC H 1818 Ⓐ 3	T 9656 ✲	IR h 1892 Ⓐ	L 5442	IC G 741	L 5342	IC H 1819 ⓒ ✲	IC H 1819 Ⓐ ✲	IC H 1819 ⓒ 3	IC H 1819 Ⓐ 3
50a	*Knokke*	*16 01*	*16 01*	*16 01*					*17 01*	*17 01*	*17 01*	*17 01*						*18 01*	*18 01*	*18 01*	*18 01*
50a	*Blankenberge*	**16 18**	*16 05*	*16 05*					**17 18**	**17 18**	*17 05*	*17 05*	17 44					**18 18**	**18 18**	*18 05*	*18 05*
50a	*Oostende*				*16 34*			*16 57*	*16 57*	*16 57*	*16 57*	*16 57*	*17 34*	*17 34*			*17 48*				
50a	*Brugge*	**16 30**	*16 25*	*16 25*	*16 50*			*17 12*	**17 30**	**17 30**	*17 25*	*17 25*	17 56	*17 50*			*18 02*	**18 30**	**18 30**	*18 25*	*18 25*
0	**Gent-Sint-Pieters**	**16 57**	**16 57**	**16 57**	**17 23**			17 45	**17 57**	**17 57**	**17 57**	**17 57**	18 20	**18 23**			18 45	**18 57**	**18 57**	**18 57**	**18 57**
5	Merelbeke							17 51									18 51				
8	Melle							17 55									18 55				
11	Kwatrecht							17 58									18 58				
15	**Wetteren**	**17 07**			**17 34**			18 01	**18 07**					**18 34**			19 01	**19 07**			
17	Schellebelle							18 04									19 04				
21	Serskamp							18 07									19 07				
23	**Lede**				**17 40**			18 10						**18 40**			19 10				
28	**Aalst** O	**17 17**	**17 17**	**17 17**	**17 44**			18 14	**18 17**	**18 17**	**18 17**	**18 17**		**18 44**			19 14	**19 17**	**19 17**	**19 17**	**19 17**
28	**Aalst**	**17 18**	**17 18**	**17 18**	**17 46**	17 52		18 21	**18 18**	**18 18**	**18 18**	**18 18**		**18 46**	18 52		19 21	**19 18**	**19 18**	**19 18**	**19 18**
31	Erembodegem					17 55		18 25							18 55		19 24				
35	**Denderleeuw** O	**17 24**	**17 24**	**17 24**	**17 52**	17 59		1 18 29	**18 24**	**18 24**	**18 24**	**18 24**	18 38	**18 52**	18 59		1 19 29	**19 24**	**19 24**	**19 24**	**19 24**
35	**Denderleeuw**	**17 25**	**17 25**	**17 25**	**17 53**		**18 03**		**18 25**	**18 25**	**18 25**	**18 25**	18 40	**18 53**		**19 03**		**19 25**	**19 25**	**19 25**	**19 25**
36	Liedekerke				**17 57**									**18 57**							
60	**Brussel-Bruxelles** Zuid/Midi O	**17 40**	**17 40**	**17 40**	**18 12**		**18 18**		**18 40**	**18 40**	**18 40**	**18 40**	18 54	**19 12**		**19 18**		**19 40**	**19 40**	**19 40**	**19 40**
	Brussel-Bruxelles Centr. O	**17 45**	**17 45**	**17 47**	**18 18**		**18 24**		**18 45**	**18 47**	**18 45**	**18 47**	18 58	**19 18**		**19 24**		**19 45**	**19 47**	**19 45**	**19 47**
	Brussel-Bruxelles Noord/Nord O	2 **17 49**	**17 49**	2 **17 51**	4 **18 22**		**18 28**		2 **18 49**	2 **18 51**	**18 49**	2 **18 51**	5 19 02	4 **19 22**		**19 28**		2 **19 49**	2 **19 51**	**19 49**	2 **19 51**
36	*Schaarbeek/Schaerbeek* O	*18 05*	*18 05*	*18 05*	*18 36*		*18 36*		*19 03*	*19 03*	*19 03*	*19 03*	©*19 16*	*19 36*		*19 36*		*20 03*	*20 03*	*20 03*	*20 03*
36	*Leuven* O	*18 15*	*18 15*	*18 15*	*18 45*		*19 08*		*19 15*	*19 15*	*19 15*	*19 15*	19 27	*19 45*		*20 08*		*20 15*	*20 15*	*20 15*	*20 15*
0	**Denderleeuw**					18 05									19 05						
1	Liedekerke					18 08									19 08						
2	Essene-Lombeek					18 10									19 10						
6	Ternat					18 13									19 13						
9	Sint-Martens-Bodegem					18 16									19 16						
11	Dilbeek					18 19									19 19						
14	Groot-Bijgaarden					18 21									19 21						
15	St.-Ag.-Berchem-Ste-Ag.					18 24									19 24						
18	Jette					18 27									19 27						
20	Bockstael					18 29									19 29						
26	**Brussel-Bruxelles** Noord/Nord O					18 34									19 34						
	Brussel-Bruxelles Centr. O					18 39									19 39						
	Brussel-Bruxelles Zuid/Midi O					18 44									19 44						

1 Zie verder tabel 90.
2 Zie verder tabellen 161, 154.
3 Rijdt niet tijdens de rijperiode van de toeristentreinen.
4 Zie verder tabellen 60, 59.
5 Zie verder tabellen 36, 35.

1 Voir tableau 90.
2 Voir tableaux 161, 154.
3 Ne circule pas pendant la période de circulation des trains touristiques.
4 Voir tableaux 60, 59.
5 Destination Jemeppe-sur-Sambre 21 39, voir tableaux 36, 35.

50

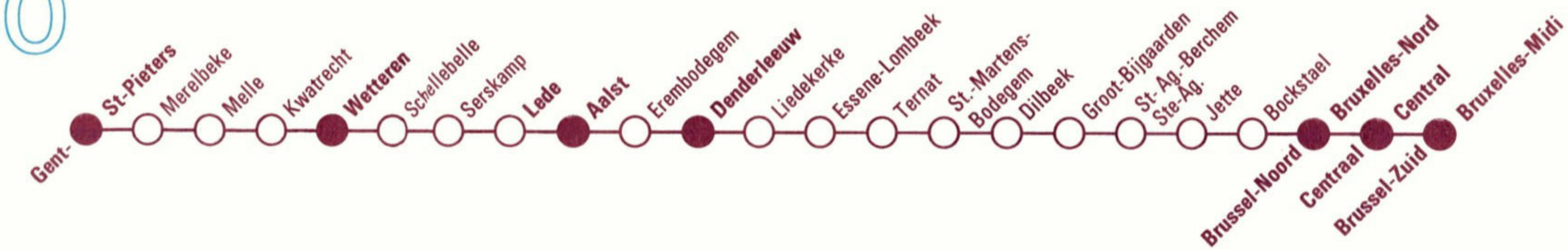

50

tab km		T 9657 Ⓒ ✲	IR h 1893 Ⓐ	T 9659 Ⓐ ✲	L 5443	IC G 742	L 5343	IC H 1820 Ⓒ ✲	IC H 1820 Ⓒ 4	IC H 1820 Ⓐ	T 9928 Ⓒ 5✲	IR h 1894 Ⓐ	T 9677 + 7✲	T 9677 Ⓑ 7✲	L 5444	IC G 743	L 5344	IC H 1821 Ⓒ ✲	IC H 1821 Ⓒ 4	IC H 1821 Ⓐ	T 9678 Ⓒ 9✲
50a	*Knokke*	*18 01*						*19 01*	*19 01*	*19 01*	*19 01*							*20 01*	*20 01*	*20 01*	*20 01*
50a	*Blankenberge*	*18 18*		18 53				**19 18**	*19 05*	*19 05*	19 28		*19 43*	*19 43*				**20 18**	*20 05*	*20 05*	*20 18*
50a	*Oostende*	18 30	*1834*	*18 48*			*18 48*	*19 09*			*19 09*	*19 34*	*19 34*	*19 34*			*19 48*				
50a	*Brugge*	18 45	*1850*	19 05			*19 02*	**19 30**	*19 25*	*19 25*	19 39	*19 50*	*19 55*	*19 55*			*20 02*	**20 30**	*20 25*	*20 25*	*20 30*
0	**Gent-Sint-Pieters**	19 10	**19 23**	19 30			19 45	**19 57**	**19 57**	**19 57**	20 05	**20 23**	20 23	20 23			20 45	**20 57**	**20 57**	**20 57**	21 07
5	Merelbeke						19 51										20 51				
8	Melle						19 55										20 55				
11	Kwatrecht						19 58										20 58				
15	**Wetteren**		**19 34**				20 01	**20 07**				**20 34**					21 01	**21 07**			
17	Schellebelle						20 04										21 04				
21	Serskamp						20 07										21 07				
23	**Lede**		**19 40**				20 10					**20 40**					21 10				
28	**Aalst** ○		**19 44**				20 14	**20 17**	**20 17**	**20 17**		**20 44**					21 14	**21 17**	**21 17**	**21 17**	21 32
28	**Aalst**		**19 46**		19 52		20 21	**20 18**	**20 18**	**20 18**		**20 46**			20 52		21 21	**21 18**	**21 18**	**21 18**	21 33
31	Erembodegem				19 55		20 24								20 55		21 24				
35	**Denderleeuw** ○	19 26	**19 52**	19 48	19 59		2 20 29	**20 24**	**20 24**	**20 24**			20 40	20 40	20 59		2 21 29	**21 24**	**21 24**	**21 24**	21 40
35	**Denderleeuw**	19 30	**19 53**	19 50		**20 03**		**20 25**	**20 25**	**20 25**		**20 53**	20 41	20 41		**21 03**		**21 25**	**21 25**	**21 25**	21 41
36	Liedekerke		**19 57**									**20 57**									
60	**Brussel-Bruxelles** Zuid/Midi ○	19 47	**20 12**	20 06		**20 18**		**20 40**	**20 40**	**20 40**		**21 12**	20 56	20 56		**21 18**		**21 40**	**21 40**	**21 40**	21 56
	Brussel-Bruxelles Centr. ○	19 56	**20 18**	20 12		**20 24**		**20 45**	**20 45**	**20 47**		**21 18**	21 05	21 05		**21 24**		**21 45**	**21 45**	**21 47**	22 05
	Brussel-Bruxelles Noord/Nord ○	20 00	1 **20 22**	20 16		**20 28**		3 **20 49**	**20 49**	3 **20 51**		1 **21 22**	21 09	21 09		**21 28**		8 **21 49**	**21 49**	3 **21 51**	22 09
36	*Schaarbeek/Schaerbeek* ○	20 06	*20 36*	*20 36*		*20 36*		*21 03*	*21 03*	*21 03*		*21 36*	*21 25*	21 16		*21 36*		*22 03*	*22 03*	*22 03*	22 15
36	*Leuven* ○		*20 45*	*20 45*		*21 08*		*21 15*	*21 15*	*21 15*		*21 45*	*21 42*	*21 42*		*22 08*		*22 15*	*22 15*	*22 15*	*22 45*
0	**Denderleeuw**				20 05										21 05						
1	Liedekerke				20 08										21 08						
2	Essene-Lombeek				20 10										21 10						
6	Ternat				20 13										21 13						
9	Sint-Martens-Bodegem				20 16										21 16						
11	Dilbeek				20 19										21 19						
14	Groot-Bijgaarden				20 21										21 21						
15	St.-Ag.-Berchem-Ste-Ag.				20 24										21 24						
18	Jette				20 27										21 27						
20	Bockstael				20 29						6				21 29						
26	**Brussel-Bruxelles** Noord/Nord ○				20 34										21 34						
	Brussel-Bruxelles Centr. ○				20 39										21 39						
	Brussel-Bruxelles Zuid/Midi ○				20 44										21 44						

tab km		IR h 1895 Ⓐ	L 5445	IC G 744	L 5345	IC H 1822 Ⓒ ☼	IC H 1822 Ⓒ 4	IC H 1822 Ⓐ	IR h 1896 Ⓐ	L 5446	P 4909 Ⓐ	L 5346 Ⓒ	P 4071 Ⓐ
50a	*Knokke*					*21 01*	*21 01*	*21 01*				*22 01*	
50a	*Blankenberge*					**21 18**	*21 05*	*21 05*				*22 05*	
50a	*Oostende*	*20 34*			*20 53*	*20 53*	*20 53*	*20 53*	*21 34*				*22 34*
50a	*Brugge*	*20 50*			*21 09*	**21 30**	*21 25*	*21 25*	*21 50*			*22 25*	*22 50*
0	**Gent-Sint-Pieters**	**21 23**			21 45	**21 57**	**21 57**	**21 57**	**22 21**			22 51	23 16
5	Merelbeke	|			21 51	|	|	|	|			22 57	23 22
8	Melle	|			21 55	|	|	|	|			23 01	23 26
11	Kwatrecht	|			21 58	|	|	|	|			23 04	23 29
15	**Wetteren**	**21 34**			22 01	**22 07**			**22 31**			23 07	23 32
17	Schellebelle	|			22 04	|	|	|	|			23 10	23 35
21	Serskamp	|			22 07	|	|	|	|			23 13	23 38
23	**Lede**	**21 40**			22 10	|	|	|	**22 37**				23 16	23 41
28	**Aalst** O	**21 44**			22 14	**22 17**	**22 17**	**22 17**	**22 41**			23 20	23 45
28	**Aalst**	**21 46**	21 52		22 21	**22 18**	**22 18**	**22 18**	**22 42**	22 52			23 46
31	Erembodegem	|	21 55		22 24	|	|	|	|	22 55			23 49
35	**Denderleeuw** O	**21 52**	21 59		2 22 29	**22 24**	**22 24**	**22 24**	**22 48**	22 59			2 23 53
35	**Denderleeuw**	**21 53**		**22 03**		**22 25**	**22 25**	**22 25**			23 03		
36	Liedekerke	**21 57**		|		|	|	|			|		
60	**Brussel-Bruxelles** Zuid/Midi O	**22 12**		**22 18**		**22 40**	**22 40**	**22 40**			23 18		
	Centr. O	**22 18**		**22 24**		**22 45**	**22 45**	**22 47**			23 24		
	Noord/Nord O	1 **22 22**		**22 28**		**22 49**	**22 49**	**22 51**			23 28		
36	*Schaarbeek/Schaerbeek* O	*22 36*		*22 36*		*23 03*	*23 03*	*23 03*			*23 43*		
36	*Leuven* O	*22 45*		*23 08*									
0	**Denderleeuw**		22 05							23 05			
1	Liedekerke		22 08							23 08			
2	Essene-Lombeek		22 10							23 10			
6	Ternat		22 13							23 13			
9	Sint-Martens-Bodegem		22 16							23 16			
11	Dilbeek		22 19							23 19			
14	Groot-Bijgaarden		22 21							23 21			
15	St.-Ag.-Berchem-Ste-Ag.		22 24							23 24			
18	Jette		22 27							23 27			
20	Bockstael		22 29							23 29			
26	**Brussel-Bruxelles** Noord/Nord O		22 34							23 34			
	Centr. O		22 39							23 39			
	Zuid/Midi O		22 43							23 43			

1 Zie verder tabellen 60, 59.
2 Zie verder tabel 90.
3 Zie verder tabellen 161, 154.
4 Rijdt niet tijdens de rijperiode van de toeristentreinen.
5 Stopt te Brussel-L.W. 20 45.
6 Zie verder tabellen 161, 162.
7 Herkomst De Panne 19 15.
8 Zie verder tabel 161.
9 Herkomst De Panne 20 04.

1 Voir tableaux 60, 59.
2 Voir tableau 90.
3 Voir tableaux 161, 154.
4 Ne circule pas pendant la période de circulation des trains touristiques.
5 Arrêt à Bruxelles-Q.L. 20 45.
6 Voir tableaux 161, 162.
7 Origine La Panne 19 15.
8 Voir tableau 161.
9 Origine La Panne 20 04.

50a

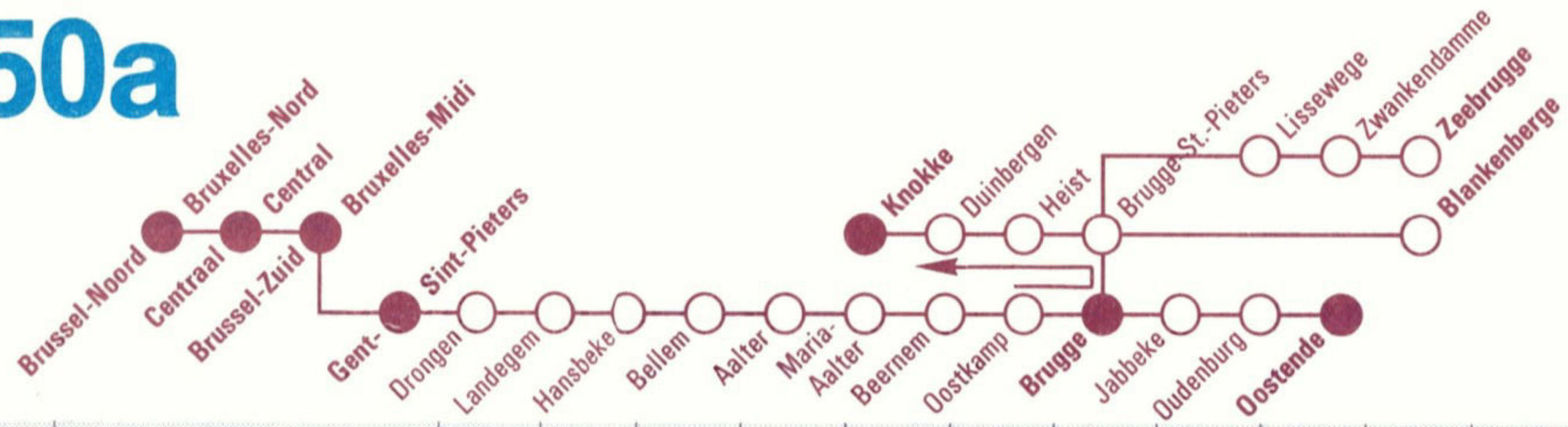

tab km		P 3013 Ⓐ	P 3937 Ⓐ	P 3018 Ⓐ	P 3019 Ⓐ	L 5028	L 5178 ✕	IC G 703 Ⓐ	IC F 679	IC E 603	IC B 528 +	IC B 528 ✕ 1 2	L 5029	L 5179	IC F 680 Ⓒ	IC F 680 Ⓐ	IC G 704	P 3939 Ⓐ	P 3015 Ⓐ	IC E 604	IC B 529
37	*Köln-Hbf*																				
36	*Liège-Guillemins*											4 24				5 02					5 46
36	*Leuven*											5 24			*5 34*	5 57					6 26
0	**Brussel-Bruxelles** Noord/Nord										5 48	5 48			6 17	6 17					6 48
	Centr.										5 52	5 52			6 21	6 21					6 52
	Zuid/Midi										5 59	5 59			6 28	6 28					6 59
56	**Gent-Sint-Pieters** ○										6 27	6 27			6 54	6 54					7 27
59	*Antwerpen-Centraal*														*5 58*	*5 58*			*5 58*	6 27	*6 27*
56	**Gent-Sint-Pieters**	4 43					5 35			6 18	6 30	6 30		6 35	6 56	6 56			7 00	7 18	7 30
60	Drongen	4 47					5 39							6 39					7 04		
66	Landegem	4 51					5 43							6 43					7 08		
69	Hansbeke	4 54					5 46							6 46					7 11		
72	Bellem	4 57					5 49							6 49					7 14		
75	Aalter	5 00					5 52							6 52					7 18		
80	Maria-Aalter	5 04					5 56							6 56					7 22		
85	Beernem	5 08					6 00							7 00					7 27		
90	Oostkamp	5 13					6 05							7 05					7 32		
96	**Brugge** ○	5 18					6 10			**6 40**	**6 52**	**6 52**		7 10	**7 17**	**7 17**			7 37	**7 40**	**7 52**
96	**Brugge**	5 20						**6 22**		**6 41**	**6 54**	**6 54**					**7 22**			**7 41**	**7 54**
106	Jabbeke	|						|		|	|	|					|	|	|
112	Oudenburg																				
119	**Oostende** ○	5 33						**6 36**		**6 54**	**7 09**	**7 09**					**7 36**			**7 54**	**8 09**
96	**Brugge**				5 35				**6 27**						**7 27**	**7 27**					
99	Brugge-Sint-Pieters				|				|					|	|					
111	**Blankenberge** ○				5 45				**6 37**						**7 37**	**7 37**					
96	**Brugge**			5 31					**6 24**						**7 24**	**7 24**					
99	Brugge-Sint-Pieters			|					|						|					
115	Heist			5 44					**6 36**						**7 36**	**7 36**					
116	Duinbergen			5 46					**6 38**						**7 38**	**7 38**					
118	**Knokke** ○			5 49					**6 41**						**7 41**	**7 41**					
96	**Brugge**		5 26			5 45							6 59					7 30			
99	Brugge-Sint-Pieters		5 30			5 49							7 03					7 33			
108	Lissewege		5 36			5 55							7 09					7 39			
109	Zwankendamme		5 38			5 57							7 11					7 41			
111	**Zeebrugge** ○		5 42			6 00							7 14					7 45			

tab km		L 5030	L 5180 Ⓐ ✲	L 5180 Ⓐ 3	L 5180 Ⓒ	IC H 1830 Ⓒ ✲	INT 498 4	IC F 681	IC G 705	IC E 605	IC B 530	T 9503 ✲	L 5031	L 5181 Ⓐ ✲	L 5181 Ⓐ 3	L 5181 Ⓒ	INT 224	IC H 1831 Ⓒ ✲	IC F 682	IC G 706	T 9811 Ⓐ ✲
37	*Köln-Hbf*																5 08		*5 08*		
36	*Liège-Guillemins*					*5 46*	*5 46*	6 02			6 46						6 49	*6 46*	7 02		
36	*Leuven*					*6 26*	*6 26*	6 57			7 26						Ⓐ *7 29*	*7 26*	7 57		
0	**Brussel-Bruxelles** Noord/Nord					6 53	7 06	7 17			7 48						8 00	7 53	8 17		
	Centr.					6 57	|	7 21			7 52						|	7 57	8 21		
	Zuid/Midi					7 02	7 20	7 28			7 59						8 11	8 02	8 28		
56	**Gent-Sint-Pieters** O					7 45	7 50	7 54			8 27						8 38	8 45	8 54		
59	*Antwerpen-Centraal*		*6 27*	*6 27*	*6 27*		*6 58*	*6 58*		7 28	*7 28*			*7 28*	*7 28*	*7 28*	*7 28*		*7 58*		*7 58*
56	**Gent-Sint-Pieters**		7 35	7 35	7 35	7 48	7 52	7 56		8 18	8 30			8 33	8 33	8 33	8 41	8 48	8 56		9 06
60	Drongen		7 39	7 39	7 39	|	|	|		|	|			8 37	8 37	8 37	|	|	|		|
66	Landegem		7 43	7 43	7 43	|	|	|		|	|			8 41	8 41	8 41	|	|	|		|
69	Hansbeke		7 46	7 46	7 46	|	|	|		|	|			8 44	8 44	8 44	|	|	|		|
72	Bellem		7 49	7 49	7 49	|	|	|		|	|			8 47	8 47	8 47	|	|	|		|
75	Aalter		7 52	7 52	7 52	8 00	|	|		|	|			8 53	8 53	8 53	|	9 00	|		|
80	Maria-Aalter		7 56	7 56	7 56	|	|	|		|	|			8 58	8 58	8 58	|	|	|		|
85	Beernem		8 00	8 00	8 00	|	|	|		|	|			9 02	9 02	9 02	|	|	|		|
90	Oostkamp		8 05	8 05	8 05	|	|	|		|	|			9 06	9 06	9 06	|	|	|		|
96	**Brugge** O		8 10	8 10	8 10	8 12	8 14	8 17		8 40	8 52			9 10	9 10	9 10	9 03	9 12	9 17		9 28
96	**Brugge**						8 16		8 22	8 42	8 54						9 05			9 22	
106	Jabbeke						|		|	|						|				
112	Oudenburg						|		|	|						|				
119	**Oostende** O						8 30		8 36	8 57	9 09						9 18			9 36	
96	**Brugge**		8 14			8 14		8 27						9 14				9 14	9 27		9 30
99	Brugge-Sint-Pieters		|			|		|						|			|	|		|
111	**Blankenberge** O		8 24			8 24		8 37						9 24				9 24	9 37		9 40
96	**Brugge**							8 24				8 56							9 24		
99	Brugge-Sint-Pieters							|				|							|		
115	Heist							8 36				9 08							9 36		
116	Duinbergen							8 38				9 10							9 38		
118	**Knokke** O							8 41				9 13							9 41		
96	**Brugge**	7 59											8 59								
99	Brugge-Sint-Pieters	8 03											9 03								
108	Lissewege	8 09											9 09								
109	Zwankendamme	8 11											9 11								
111	**Zeebrugge** O	8 14											9 14								

Bayern Austria Nachtexpress

1 Rijdt ook op 21 juli, 11 nov, 25 dec 92, 1 jan, 12 april, 1 en 20 mei 93.
2 Schaarbeek 5 42.
3 Rijdt niet tijdens de rijperiode van de toeristentreinen.
4 Brussel-L.W. 6 54.

1 Circule également les 21 juill, 11 nov, 25 déc 92, 1 jan, 12 avril, 1 et 20 mai 93.
2 Schaerbeek 5 42.
3 Ne circule pas pendant la période de circulation des trains touristiques.
4 Bruxelles-Q.L. 6 54.

50a

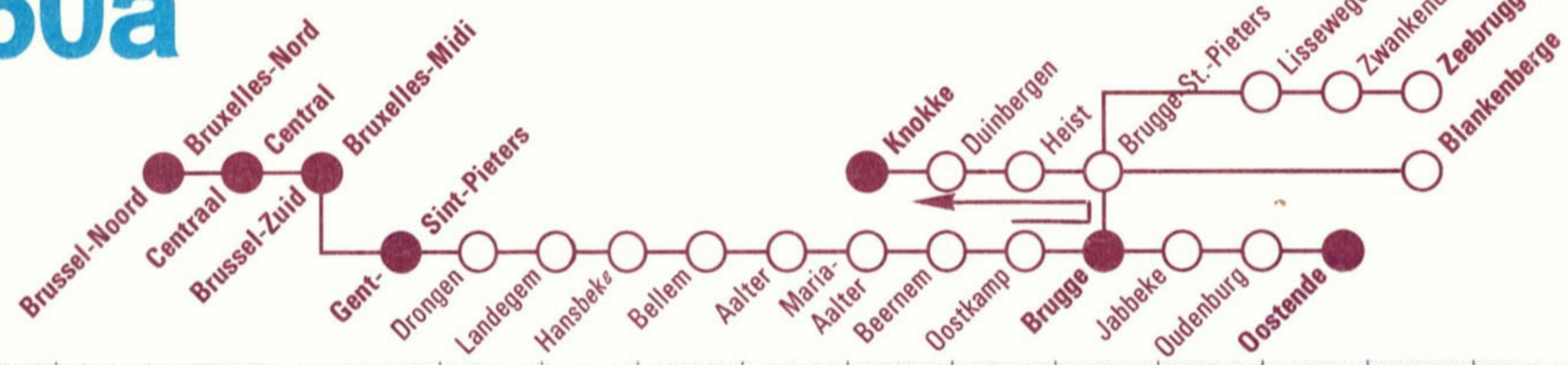

tab km		T 9911 ⓒ ✲	P 3420 Ⓐ 1✲	T 9913 ⓒ ✲	P 3332 Ⓐ 2✲	T 9605 ⓒ ✲	IC E 606	T 9606 ⓒ 3✲	T 9917 ⓒ 4✲	T 9805 ✲	IC B 531	L 5032	L 5182 ⓒ ✲	L 5182 Ⓐ ✲	L 5182 5	T 9916 ⓒ ✲	IC H 1832 ⓒ ✲	IC H 1832 Ⓐ ✲	T 9807 ⓒ ✲	IC F 683	IC G 707
37	*Köln-Hbf*																				
36	*Liège-Guillemins*		*7 22*		*7 22*	*7 02*		*7 02*			**7 46**						*7 46*	*7 46*		**8 02**	
36	*Leuven*		*7 57*		8 09	8 09		*8 09*			**8 26**						*8 26*	*8 26*		**8 57**	
0	**Brussel-Bruxelles** Noord/Nord		8 28		8 31	8 31		8 35			**8 48**						**8 53**	**8 51**		**9 17**	
	Centr.		8 32		8 36	8 36		8 39			**8 52**						**8 57**	**8 55**		**9 21**	
	Zuid/Midi		8 38		8 41	8 41		8 44			**8 59**					9 13	**9 02**	**9 02**		**9 28**	
56	**Gent-Sint-Pieters** ○		9 07		9 13	9 13		9 18	9 22		**9 27**					9 41	**9 45**	**9 45**		**9 54**	
59	*Antwerpen-Centraal*		*7 58*	*7 58*			**8 27**	*8 27*	*8 27*	8 30	*8 27*		*8 30*	*8 30*	*8 27*	*8 38*	*8 38*	*8 58*	9 02	*8 58*	
56	**Gent-Sint-Pieters**		9 09	9 09	9 14	9 14	**9 18**	9 21	9 24	9 27	**9 30**		9 33	9 35	9 35	9 43	**9 48**	**9 51**	9 52	**9 56**	
60	Drongen												9 37	9 39	9 39						
66	Landegem												9 41	9 43	9 43						
69	Hansbeke												9 44	9 46	9 46						
72	Bellem												9 47	9 49	9 49						
75	Aalter												9 53	9 52	9 52		**10 00**				
80	Maria-Aalter												9 58	9 56	9 56						
85	Beernem												10 02	10 00	10 00						
90	Oostkamp												10 06	10 05	10 05						
96	**Brugge** ○		9 32	9 32	9 36	9 36	**9 40**	9 44	9 46	9 49	**9 52**		10 10	10 10	10 10	10 03	**10 12**	**10 14**	10 15	**10 17**	
96	**Brugge**		9 34				**9 41**	9 46			**9 54**					10 10					**10 22**
106	Jabbeke																				
112	Oudenburg																				
119	**Oostende** ○		9 47				**9 54**	9 59			**10 09**					10 24					**10 36**
96	**Brugge**	9 32		9 35	9 40	9 40			9 48	9 53				10 14		10 08	**10 14**	**10 19**	10 21	**10 27**	
99	Brugge-Sint-Pieters																				
111	**Blankenberge** ○	9 42		9 46	9 50	9 50			9 58	10 03				10 24		10 18	**10 24**	**10 29**	10 31	**10 37**	
96	**Brugge**									9 56									10 19	**10 24**	
99	Brugge-Sint-Pieters																				
115	Heist									10 08									10 31	**10 36**	
116	Duinbergen									10 10									10 33	**10 38**	
118	**Knokke** ○									10 13									10 36	**10 41**	
96	**Brugge**											9 59									
99	Brugge-Sint-Pieters											10 03									
108	Lissewege											10 09									
109	Zwankendamme											10 11									
111	**Zeebrugge** ○											10 14									

tab km		T 9808 Ⓐ ✲	T 9611 Ⓒ 6✲	IC E 607	T 9806 Ⓒ ✲	T 9810 Ⓒ ✲	T 9626 Ⓒ 7✲	IC B 412	T 9505 ✲	L 5033	L 5183 Ⓒ ✲	L 5183 Ⓐ ✲	L 5183 5	IC H 1833 Ⓒ ✲	IC H 1833 Ⓐ ✲	IC F 684	IC G 708	IC E 608	IC B 414	T 9506 ✲	L 5034
37	*Köln-Hbf*		27 M4TD		AM	27 M5		7 08						*7 08*	*7 08*				8 10		
36	*Liège-Guillemins*		*8 02*					8 46						*8 46*	*8 46*	9 02			9 46		
36	*Leuven*		*8 57*					9 26						*9 26*	*9 26*	9 57			10 26		
0	**Brussel-Bruxelles** Noord/Nord		9 33				9 40	9 48						9 53	9 51	10 17			10 48		
	Centr.		9 37				9 44	9 52						9 57	9 55	10 21			10 52		
	Zuid/Midi		9 43				9 49	9 59						10 02	10 02	10 28			10 59		
56	**Gent-Sint-Pieters** O		10 13				8 10 24	10 27						10 45	10 45	10 54			11 27		
59	*Antwerpen-Centraal*	9 06	*9 02*	**9 27**	9 36	*9 27*		*9 27*			*9 27*	*9 27*	*9 27*		*9 58*	*9 58*		**10 27**	*10 27*		
56	**Gent-Sint-Pieters**	10 05	10 15	**10 18**	|	10 25		**10 30**			10 35	10 35	10 35	**10 48**	**10 51**	**10 56**		**11 18**	**11 30**		
60	Drongen	|	|	|	|	|		|			10 39	10 39	10 39	|	|	|		|	|		
66	Landegem	|	|	|	|	|		|			10 43	10 43	10 43	|	|	|		|	|		
69	Hansbeke	|	|	|	|	|		|			10 46	10 46	10 46	|	|	|		|	|		
72	Bellem	|	|	|	|	|		|			10 49	10 49	10 49	|	|	|		|	|		
75	Aalter	|	|	|	|	|		|			10 52	10 52	10 52	**11 00**	|	|		|	|		
80	Maria-Aalter	|	|	|	|	|		|			10 56	10 56	10 56	|	|	|		|	|		
85	Beernem	|	|	|	|	|		|			11 00	11 00	11 00	|	|	|		|	|		
90	Oostkamp	|	|	|	|	|		|			11 05	11 05	11 05	|	|	|		|	|		
96	**Brugge** O	10 28	10 36	**10 40**	|	10 49		**10 52**			11 10	11 10	11 10	**11 12**	**11 13**	**11 17**		**11 40**	**11 52**		
96	**Brugge**		10 38	**10 41**	|			**10 54**									**11 22**	**11 41**	**11 54**		
106	Jabbeke	|	|	|	|	|		|								|	|	|		
112	Oudenburg	|	|	|	|	|		|								|	|	|		
119	**Oostende** O		10 51	**10 54**	|			**11 09**										**11 36**	**11 54**	**12 09**		
96	**Brugge**	10 30	|	|	|	10 50	|	|	|		|	11 14	|	**11 14**	**11 19**	**11 27**	|	|	|		
99	Brugge-Sint-Pieters	|	|	|	|	|	|	|	|		|	|	|	|	|	|	|	|	|		
111	**Blankenberge** O	10 40	|	|	10 53	11 01	|	|	|		|	11 24	|	**11 24**	**11 29**	**11 37**	|	|	|		
96	**Brugge**	|	|	|	|	|	|	|	10 56		|	|	|	|	|	**11 24**	|	|	|	11 56	
99	Brugge-Sint-Pieters	|	|	|	|	|	|	|	|		|	|	|	|	|	|	|	|	|		
115	Heist	|	|	|	|	|	|	|	11 08		|	|	|	|	|	**11 36**	|	|	|	12 08	
116	Duinbergen	|	|	|	|	|	|	|	11 10		|	|	|	|	|	**11 38**	|	|	|	12 10	
118	**Knokke** O								11 13									**11 41**				12 13	
96	**Brugge**									10 59													11 59
99	Brugge-Sint-Pieters									11 03													12 03
108	Lissewege									11 09													12 09
109	Zwankendamme									11 11													12 11
111	**Zeebrugge** O									11 14													12 14

1 Brussel-L.W. 8 14, Brussel-Schuman 8 18.
2 Schaarbeek 8 26.
Stopt te Brussel-Congres 8 33.
3 Schaarbeek 8 29.
4 Brussel-L.W. 8 42.
5 Rijdt niet tijdens de rijperiode van de toeristentreinen.
6 Schaarbeek 9 25.
7 ✝: Schaarbeek 9 33.
Bestemming De Panne 11 25.
8 Zie verder tabel 73.

1 Bruxelles-Q.L. 8 14, Bruxelles-Schuman 8 18.
2 Schaerbeek 8 26.
Arrêt à Bruxelles-Congrès 8 33.
3 Schaerbeek 8 29.
4 Bruxelles-Q.L. 8 42.
5 Ne circule pas pendant la période de circulation des trains touristiques.
6 Schaerbeek 9 25.
7 ✝: Schaerbeek 9 33.
Destination La Panne 11 25.
8 Voir tableau 73.

50a

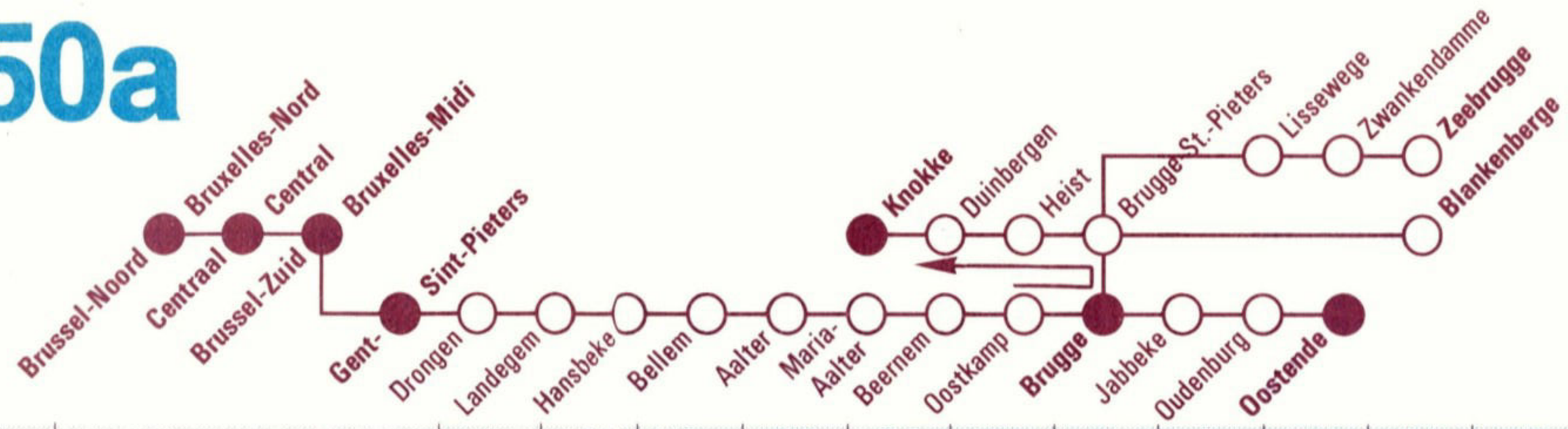

tab km			L 5184 Ⓐ ✲	L 5184 Ⓐ 1	L 5184 Ⓒ	IC H 1834 Ⓒ ✲	IC F 685	IC G 709	P 3017 ③ ●	P 3935 ③ ●	48 2 3	IC E 609	IC B 534	T 9507 ✲	L 5035	L 5185 Ⓐ ✲	L 5185 Ⓐ 1	L 5185 Ⓒ	IC H 1835 Ⓒ ✲	IC F 686	IC G 710	IC E 610
37	*Köln-Hbf*					*8 10*					**9 14**		*9 14*						*9 14*			
36	*Liège-Guillemins*					*9 46*	**10 02**				**10 38**		**10 46**						*10 46*	**11 02**		
36	*Leuven*					*10 26*	**10 57**				*10 57*		**11 26**						*11 26*	**11 57**		
0	**Brussel-Bruxelles** Noord/Nord					**10 53**	**11 17**				**11 35**		**11 48**						**11 53**	**12 17**		
	Centr.					**10 57**	**11 21**				**11 39**		**11 52**						**11 57**	**12 21**		
	Zuid/Midi					**11 02**	**11 28**				**11 45**		**11 59**						**12 02**	**12 28**		
56	**Gent-Sint-Pieters**	O				**11 45**	**11 54**				**12 12**		**12 27**						**12 45**	**12 54**		
59	*Antwerpen-Centraal*		*10 27*	*10 27*	*10 27*		*10 58*					**11 27**	*11 27*			*11 27*	*11 27*	*11 27*		*11 58*		**12 27**
56	**Gent-Sint-Pieters**		11 35	11 35	11 35	**11 48**	**11 56**				**12 13**	**12 18**	**12 30**			12 35	12 35	12 35	**12 48**	**12 56**		**13 18**
60	Drongen		11 39	11 39	11 39	|	|			|	|	|			12 39	12 39	12 39	|	|		|
66	Landegem		11 43	11 43	11 43	|	|			|	|	|			12 43	12 43	12 43	|	|		|
69	Hansbeke		11 46	11 46	11 46	|	|			|	|	|			12 46	12 46	12 46	|	|		|
72	Bellem		11 49	11 49	11 49	|	|			|	|	|			12 49	12 49	12 49	|	|		|
75	Aalter		11 52	11 52	11 52	**12 00**	|				|	|	|			12 52	12 52	12 52	**13 00**	|		|
80	Maria-Aalter		11 56	11 56	11 56	|	|				|	|	|			12 56	12 56	12 56	|	|		|
85	Beernem		12 00	12 00	12 00	|	|				|	|	|			13 00	13 00	13 00	|	|		|
90	Oostkamp		12 05	12 05	12 05	|	|				|	|	|			13 05	13 05	13 05	|	|		|
96	**Brugge**	O	12 10	12 10	12 10	**12 12**	**12 17**				**12 34**	**12 40**	**12 52**			13 10	13 10	13 10	**13 12**	**13 17**		**13 40**
96	**Brugge**							**12 22**	12 25		**12 35**	**12 41**	**12 54**								**13 22**	**13 41**
106	Jabbeke							|	12 32		|	|	|							|	|
112	Oudenburg							|	12 36		|	|	|							|	|
119	**Oostende**	O						**12 36**	12 42		**12 48**	**12 54**	**13 09**								**13 36**	**13 54**
96	**Brugge**		12 14			**12 14**	**12 27**									13 14			**13 14**	**13 27**		
99	Brugge-Sint-Pieters		|			|	|								|			|	|		
111	**Blankenberge**	O	12 24			**12 24**	**12 37**									13 24			**13 24**	**13 37**		
96	**Brugge**						**12 24**							12 56						**13 24**		
99	Brugge-Sint-Pieters						|						|						|		
115	Heist						**12 36**							13 08						**13 36**		
116	Duinbergen						**12 38**							13 10						**13 38**		
118	**Knokke**	O					**12 41**							13 13						**13 41**		
96	**Brugge**									12 32					12 59							
99	Brugge-Sint-Pieters									12 35					13 03							
108	Lissewege									12 41					13 09							
109	Zwankendamme									12 44					13 11							
111	**Zeebrugge**	O								12 47					13 14							

Memling

tab km		IC B 535	T 9508 ☼	L 5036	L 5186 Ⓐ ☼	L 5186 Ⓐ 1	L 5186 Ⓒ	IC H 1836 Ⓒ ☼	IC F 687	IC G 711	IC E 611	IC B 420	T 9509 ☼	L 5037	L 5187 Ⓐ ☼	L 5187 Ⓐ 1	L 5187 Ⓒ	IC H 1837 Ⓒ ☼	IC F 688	IC G 712	IC E 612
37	*Köln-Hbf*											11 17						11 17			
36	*Liège-Guillemins*	11 46						11 46	12 02			12 46						12 46	13 02		
36	*Leuven*	12 26						12 26	12 57			13 26						13 26	13 57		
0	**Brussel-Bruxelles** Noord/Nord	12 48						12 53	13 17			13 48						13 53	14 17		
	Centr.	12 52						12 57	13 21			13 52						13 57	14 21		
	Zuid/Midi	12 59						13 02	13 28			13 59						14 02	14 28		
56	**Gent-Sint-Pieters** ○	13 27						13 45	13 54			14 27						14 45	14 54		
59	*Antwerpen-Centraal*	12 27			12 27	12 27	12 27		12 58		13 27	13 27			13 27	13 27	13 27		13 58		14 27
56	**Gent-Sint-Pieters**	13 30			13 35	13 35	13 35	13 48	13 56		14 18	14 30			14 35	14 35	14 35	14 48	14 56		15 18
60	Drongen	|			13 39	13 39	13 39	|	|		|	|		14 39	14 39	14 39	|	|		|
66	Landegem	|			13 43	13 43	13 43	|	|		|	|		14 43	14 43	14 43	|	|		|
69	Hansbeke	|			13 46	13 46	13 46	|	|		|	|		14 46	14 46	14 46	|	|		|
72	Bellem	|			13 49	13 49	13 49	|	|		|	|		14 49	14 49	14 49	|	|		|
75	Aalter	|			13 52	13 52	13 52	14 00	|		|	|		14 52	14 52	14 52	15 00	|		|
80	Maria-Aalter	|			13 56	13 56	13 56	|	|		|	|		14 56	14 56	14 56	|	|		|
85	Beernem	|			14 00	14 00	14 00	|	|		|	|		15 00	15 00	15 00	|	|		|
90	Oostkamp	|			14 05	14 05	14 05	|	|		|	|		15 05	15 05	15 05	|	|		|
96	**Brugge** ○	13 52			14 10	14 10	14 10	14 12	14 17		14 40	14 52			15 10	15 10	15 10	15 12	15 17		15 40
96	**Brugge**	13 54								14 22	14 41	14 54								15 22	15 41
106	Jabbeke	|								|	|	|							|	|
112	Oudenburg	|								|	|	|							|	|
119	**Oostende** ○	14 09								14 36	14 54	15 09								15 36	15 54
96	**Brugge**				14 14			14 14	14 27						15 14			15 14	15 27		
99	Brugge-Sint-Pieters				|			|	|				|				|		
111	**Blankenberge** ○				14 24			14 24	14 37						15 24			15 24	15 37		
96	**Brugge**		13 56						14 24				14 56						15 24		
99	Brugge-Sint-Pieters		|						|			|						|		
115	Heist		14 08						14 36				15 08						15 36		
116	Duinbergen		14 10						14 38				15 10						15 38		
118	**Knokke** ○		14 13						14 41				15 13						15 41		
96	**Brugge**			13 59										14 59							
99	Brugge-Sint-Pieters			14 03										15 03							
108	Lissewege			14 09										15 09							
109	Zwankendamme			14 11										15 11							
111	**Zeebrugge** ○			14 14										15 14							

1 Rijdt niet tijdens de rijperiode van de toeristentreinen.
2 Zonder bagageruim.
3 Trein met toeslag in Duitsland.

1 Ne circule pas pendant la période de circulation des trains touristiques.
2 Pas de compartiment fourgon.
3 Train avec supplément en Allemagne.

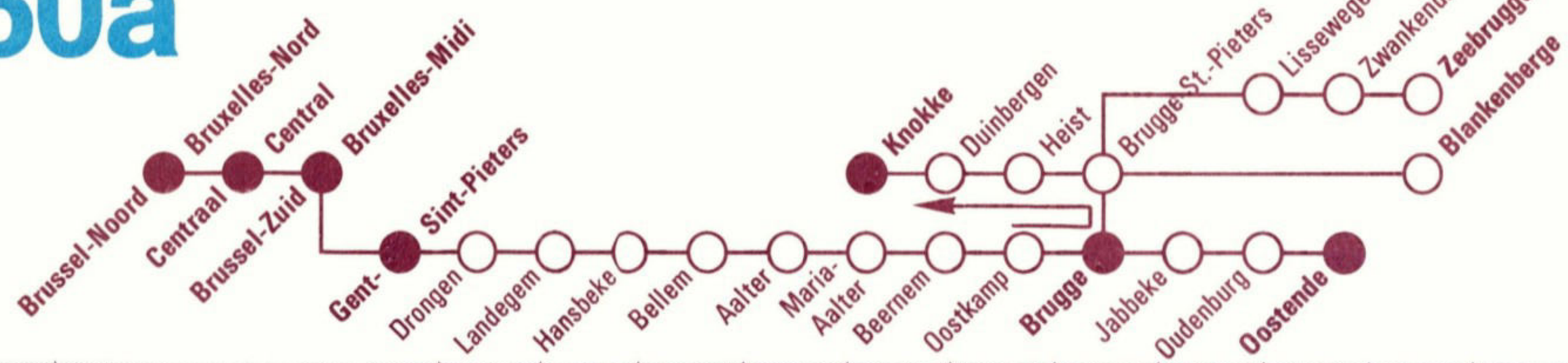

tab km		IC B 422	T 9510	L 5038	L 5188 Ⓐ	L 5188 Ⓐ	L 5188 Ⓒ	IC H 1838 Ⓒ	IC F 689	IC G 713	P 4016 Ⓐ	P 4018 Ⓐ	P 4002 Ⓐ	IC E 613	IC B 538	P 4075 Ⓐ	T 9511 Ⓒ	L 5039	P 4017 Ⓐ	L 5189 Ⓐ	L 5189 Ⓐ
		1	✲		✲	2		✲			●								2	✲	2
37	*Köln-Hbf*	12 17						12 17							14 46						
36	*Liège-Guillemins*	13 46						13 46	14 02						15 26						
36	*Leuven*	14 26						14 26	14 57												
0	**Brussel-Bruxelles Noord/Nord**	14 48						14 53	15 17						15 48						
	Centr.	14 52						14 57	15 21						15 52						
	Zuid/Midi	14 59						15 02	15 28						15 59						
56	**Gent-Sint-Pieters** ○	15 27						15 45	15 54						16 27						
59	*Antwerpen-Centraal*	*14 27*			*14 27*	*14 27*	*14 27*		*14 58*				*14 58*	**15 27**	*15 27*					*15 27*	*15 27*
56	**Gent-Sint-Pieters**	15 30			15 35	15 35	15 35	15 48	15 56				16 00	16 18	16 30					16 35	16 35
60	Drongen	|			15 39	15 39	15 39	|	|				16 05	|	|				16 39	16 39
66	Landegem	|			15 43	15 43	15 43	|	|				16 09	|	|				16 43	16 43
69	Hansbeke	|			15 46	15 46	15 46	|	|				16 12	|	|				16 46	16 46
72	Bellem	|			15 49	15 49	15 49	|	|				16 15	|	|				16 49	16 49
75	Aalter	|			15 52	15 52	15 52	16 00	|				16 18	|	|				16 52	16 52
80	Maria-Aalter	|			15 56	15 56	15 56	|	|				16 22	|	|				16 56	16 56
85	Beernem	|			16 00	16 00	16 00	|	|				16 26	|	|				17 00	17 00
90	Oostkamp	|			16 05	16 05	16 05	|	|				16 31	|	|				17 05	17 05
96	**Brugge** ○	15 52			16 10	16 10	16 10	16 12	16 17				16 36	16 40	16 52					17 10	17 10
96	**Brugge**	15 54								16 22	16 25			16 41	16 54						
106	Jabbeke	|								|	16 32			|	|					
112	Oudenburg	|								|	16 36			|	|					
119	**Oostende** ○	16 09								16 36	16 42			16 54	17 09						
96	**Brugge**				16 14			16 14	16 27										17 06	17 14	
99	Brugge-Sint-Pieters				|			|	|									17 09	17 17	
111	**Blankenberge** ○				16 24			16 24	16 37										17 17	17 25	
96	**Brugge**		15 56						16 24							16 56	16 56				
99	Brugge-Sint-Pieters		|						|						16 59	16 59				
115	Heist		16 08						16 36							17 10	17 10				
116	Duinbergen		16 10						16 38							17 12	17 12				
118	**Knokke** ○		16 13						16 41							17 15	17 15				
96	**Brugge**			15 59								16 29						16 59			
99	Brugge-Sint-Pieters			16 03								16 32						17 03			
108	Lissewege			16 09								16 38						17 09			
109	Zwankendamme			16 11								16 40						17 11			
111	**Zeebrugge** ○			16 14								16 43						17 14			

tab km		L 5189 Ⓒ	P 4003 Ⓐ 3	IC H 1839 Ⓒ ✲	IC F 690	IC G 714	P 4008 Ⓐ	P 4940 Ⓐ 4 ▲	P 4930 Ⓐ 6	IC E 614	P 4004 Ⓐ 8	IC B 539	P 4076 Ⓐ	T 9512 Ⓒ ✲	L 5040	L 5190 Ⓐ ✲	L 5190 Ⓐ 2	L 5190 Ⓒ	P 4941 Ⓐ	P 4005 Ⓐ 9	IC H 1840 Ⓒ ✲
37	*Köln-Hbf*		*13 17*	*13 17*																	
36	*Liège-Guillemins*		*14 52*	*14 52*	**15 02**			*15 02*	*15 02*			**15 46**							*15 46*	*15 46*	*15 46*
36	*Leuven*		*15 26*	*15 26*	**15 57**			*15 57*	*15 57*		16 18	**16 26**							*16 26*	*16 26*	*16 26*
0	**Brussel-Bruxelles** Noord/Nord		16 04	**15 53**	**16 17**			16 22	16 33		16 41	**16 48**							16 52	17 03	**16 53**
	Centr.		16 09	**15 57**	**16 21**			16 27	16 37		16 45	**16 52**							16 57	17 08	**16 57**
	Zuid/Midi		16 14	**16 02**	**16 28**			16 34	16 42		16 52	**16 59**							17 05	17 16	**17 02**
56	**Gent-Sint-Pieters** O		16 43	**16 45**	**16 54**			5 17 05	7 17 11		17 20	**17 28**							5 17 35	17 43	**17 45**
59	*Antwerpen-Centraal*	*15 27*			*15 58*		*15 58*			**16 27**	*16 27*	*16 27*				*16 27*	*16 27*	*16 27*			
56	**Gent-Sint-Pieters**	16 35	16 45	**16 48**	**16 56**		17 00			**17 18**	17 22	**17 30**				17 35	17 35	17 35		17 45	**17 48**
60	Drongen	16 39	|	|	|		17 04			|	|	|				17 39	17 39	17 39		|	|
66	Landegem	16 43	|	|	|		17 08			|	|	|				17 43	17 43	17 43		17 52	|
69	Hansbeke	16 46	|	|	|		17 11			|	|	|				17 46	17 46	17 46		|	|
72	Bellem	16 49	|	|	|		17 14			|	|	|				17 49	17 49	17 49		|	|
75	Aalter	16 52	16 58	**17 00**	|		17 17			|	17 34	|					17 52	17 52	17 52		18 00	**18 00**
80	Maria-Aalter	16 56	|	|	|		17 21			|	|					17 56	17 56	17 56		|	|
85	Beernem	17 00	17 06	|	|		17 25			17 41	|					18 00	18 00	18 00		18 07	|
90	Oostkamp	17 05	|	|	|		17 30			|	|					18 05	18 05	18 05		|	|
96	**Brugge** O	17 10	17 13	**17 12**	**17 17**		17 35			**17 40**	17 50	**17 52**					18 10	18 10	18 10		18 14	**18 12**
96	**Brugge**		17 15			**17 22**				**17 41**	17 51	**17 54**									18 15	
106	Jabbeke		17 22			|				|	|	|								18 22	
112	Oudenburg		17 27			|				|	|	|								18 27	
119	**Oostende** O		17 32			**17 36**				**17 54**	18 05	**18 09**									18 32	
96	**Brugge**			**17 14**	**17 27**												18 14					**18 14**
99	Brugge-Sint-Pieters			|	|											|					|
111	**Blankenberge** O			**17 24**	**17 37**												18 24					**18 24**
96	**Brugge**				**17 24**								17 56	17 56								
99	Brugge-Sint-Pieters				|							17 59	17 59								
115	Heist				**17 36**								18 10	18 10								
116	Duinbergen				**17 38**								18 12	18 12								
118	**Knokke** O				**17 41**								18 15	18 15								
96	**Brugge**														17 59							
99	Brugge-Sint-Pieters														18 03							
108	Lissewege														18 09							
109	Zwankendamme														18 11							
111	**Zeebrugge** O														18 14							

1 Zonder bagageruim.
2 Rijdt niet tijdens de rijperiode van de toeristentreinen.
3 Schaarbeek 15 58.
Stopt te Brussel-Congres 16 06.
4 Schaarbeek 16 16.
Stopt te Brussel-Congres 16 24.
5 Zie verder tabel 75.
6 Schaarbeek 16 27.
7 Zie verder tabellen 75, 73.
8 Schaarbeek 16 35.
9 Etterbeek 16 41, Brussel-L.W. 16 49, Brussel-Schuman 16 53.
Stopt te Brussel-Congres 17 05.

1 Pas de compartiment fourgon.
2 Ne circule pas pendant la période de circulation des trains touristiques.
3 Schaerbeek 15 58.
Arrêt à Bruxelles-Congrès 16 06.
4 Schaerbeek 16 16.
Arrêt à Bruxelles-Congrès 16 24.
5 Voir tableau 75.
6 Schaerbeek 16 27.
7 Voir tableaux 75, 73.
8 Schaerbeek 16 35.
9 Etterbeek 16 41, Bruxelles-Q.L. 16 49, Bruxelles-Schuman 16 53.
Arrêt à Bruxelles-Congrès 17 05.

50a

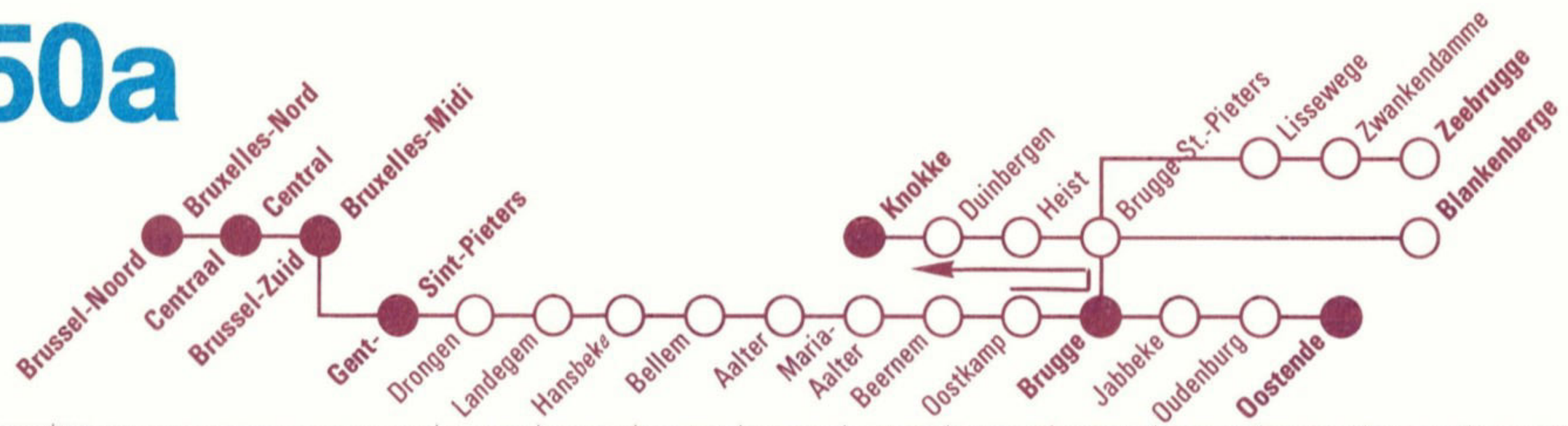

50a

tab km		IC F 691	IC G 715	P 4006 Ⓐ 1	P 4931 Ⓐ 2 ▲	IC E 615	P 4020 ⑤ ●	IC B 428	P 4077 Ⓐ	T 9513 Ⓒ ✲	L 5041	L 5191 Ⓐ ✲	L 5191 Ⓐ 5	L 5191 Ⓒ	IC H 1841 Ⓒ ✲	IC F 692	IC G 716	P 4010 Ⓐ	IC E 616	IC B 430	T 9514 ✲
37	*Köln-Hbf*							15 17							15 17					16 17	
36	*Liège-Guillemins*	16 02		16 02	16 02			16 46							16 46	17 02				17 46	
36	*Leuven*	16 57		16 57	16 57		17 20	17 26							17 26	17 57				18 26	
0	**Brussel-Bruxelles** Noord/Nord	17 17		17 23	17 30		17 40	17 48							17 53	18 17				18 48	
	Centr.	17 21		17 28	17 34		17 44	17 52							17 57	18 21				18 52	
	Zuid/Midi	17 28		17 35	17 39		17 49	17 59							18 02	18 28				18 59	
56	**Gent-Sint-Pieters** ○	17 54		18 03	3 18 10		4 18 18	18 27							18 45	18 54				19 27	
59	*Antwerpen-Centraal*	16 58		16 58		17 27		17 27				17 27	17 27	17 27		17 58		17 58	18 27	18 27	
56	**Gent-Sint-Pieters**	17 56		18 05		18 18		18 30				18 35	18 35	18 35	18 48	18 56		19 00	19 18	19 30	
60	Drongen	|		18 09		|					18 39	18 39	18 39	|	|		19 04	|	|	
66	Landegem	|		|		|					18 43	18 43	18 43	|	|		19 08	|	|	
69	Hansbeke	|		18 17		|					18 46	18 46	18 46	|	|		19 11	|	|	
72	Bellem	|		|		|					18 49	18 49	18 49	|	|		19 14	|	|	
75	Aalter	|		18 22		|					18 52	18 52	18 52	19 00	|		19 17	|	|	
80	Maria-Aalter	|		|		|					18 56	18 56	18 56	|	|		19 21	|	|	
85	Beernem	|		18 28		|					19 00	19 00	19 00	|	|		19 25	|	|	
90	Oostkamp	|		|		|					19 05	19 05	19 05	|	|		19 30	|	|	
96	**Brugge** ○	18 17		18 36		18 40		18 52				19 10	19 10	19 10	19 12	19 17		19 35	19 40	19 52	
96	**Brugge**		18 22	18 37		18 41		18 54									19 22		19 41	19 54	
106	Jabbeke		|	|		|										|		|	
112	Oudenburg		|	|		|										|		|	
119	**Oostende** ○		18 36	18 50		18 54		19 09									19 36		19 54	20 09	
96	**Brugge**	18 27										19 14			19 14	19 27					
99	Brugge-Sint-Pieters	|										|			|	|				
111	**Blankenberge** ○	18 37										19 24			19 24	19 37					
96	**Brugge**	18 24							18 56	18 56						19 24					19 56
99	Brugge-Sint-Pieters	|							|	|						|				|
115	Heist	18 36							19 08	19 08						19 36					20 08
116	Duinbergen	18 38							19 10	19 10						19 38					20 10
118	**Knokke** ○	18 41							19 13	19 13						19 41					20 13
96	**Brugge**										18 59										
99	Brugge-Sint-Pieters										19 03										
108	Lissewege										19 09										
109	Zwankendamme										19 11										
111	**Zeebrugge** ○										19 14										

tab km		L 5042	L 5192 Ⓐ ☼	L 5192 Ⓐ 5	L 5192 Ⓒ	IC H 1842 Ⓒ ☼	IC F 693	IC G 717	IC E 617	IC B 542	T 9515 ☼	L 5043	L 5193	IC F 694	IC G 718	IC E 618	IC B 434	L 5044	L 5194	IC F 695	IC G 719 Ⓐ
37	*Köln-Hbf*					*16 17*											**18 17**				
36	*Liège-Guillemins*					*17 46*	**18 02**			**18 46**				**19 02**			**19 46**			**20 02**	
36	*Leuven*					*18 26*	**18 57**			**19 26**				**19 57**			**20 26**			**20 57**	
0	**Brussel-Bruxelles** Noord/Nord					**18 53**	**19 17**			**19 48**				**20 17**			**20 48**			**21 17**	
	Brussel-Bruxelles Centr.					**18 57**	**19 21**			**19 52**				**20 21**			**20 52**			**21 21**	
	Brussel-Bruxelles Zuid/Midi					**19 02**	**19 28**			**19 59**				**20 28**			**20 59**			**21 28**	
56	**Gent-Sint-Pieters** O					**19 45**	**19 54**			**20 27**				**20 54**			**21 27**			**21 54**	
59	*Antwerpen-Centraal*		*18 27*	*18 27*	*18 27*		*18 58*		**19 27**	*19 27*			*19 27*	*19 58*		**20 27**	*20 27*		*20 27*	*20 58*	
56	**Gent-Sint-Pieters**		19 35	19 35	19 35	**19 48**	**19 56**		**20 18**	**20 30**			20 35	**20 56**		**21 18**	**21 30**		21 35	**21 56**	
60	Drongen		19 39	19 39	19 39	|	|		|	|			20 39	|		|	|	21 39	|	
66	Landegem		19 43	19 43	19 43	|	|		|	|			20 43	|		|	|	21 43	|	
69	Hansbeke		19 46	19 46	19 46	|	|		|	|			20 46	|		|	|	21 46	|	
72	Bellem		19 49	19 49	19 49	|	|		|	|			20 49	|		|	|	21 49	|	
75	Aalter		19 52	19 52	19 52	**20 00**							20 52						21 52		
80	Maria-Aalter		19 56	19 56	19 56	|							20 56						21 56		
85	Beernem		20 00	20 00	20 00	|							21 00						22 00		
90	Oostkamp		20 05	20 05	20 05	|							21 05						22 05		
96	**Brugge** O		20 10	20 10	20 10	**20 12**	**20 17**		**20 40**	**20 52**			21 10	**21 17**		**21 40**	**21 52**		22 10	**22 17**	
96	**Brugge**							**20 22**	**20 41**	**20 54**					**21 22**	**21 41**	**21 54**				**22 22**
106	Jabbeke							|	|	|					|	|	|			|
112	Oudenburg							|	|	|					|	|	|			|
119	**Oostende** O							**20 36**	**20 54**	**21 09**					**21 36**	**21 54**	**22 09**				**22 36**
96	**Brugge**			20 14			**20 14**	**20 27**						**21 27**						**22 27**	
99	Brugge-Sint-Pieters			|			|	|						|						|	
111	**Blankenberge** O			20 24			**20 24**	**20 37**						**21 37**						**22 37**	
96	**Brugge**							**20 24**			20 56			**21 24**						**22 24**	
99	Brugge-Sint-Pieters							|			|			|						|	
115	Heist							**20 36**			21 08			**21 36**						**22 36**	
116	Duinbergen							**20 38**			21 10			**21 38**						**22 38**	
118	**Knokke** O							**20 41**			21 13			**21 41**						**22 41**	
96	**Brugge**	19 59										20 59						21 59			
99	Brugge-Sint-Pieters	20 03										21 03						22 03			
108	Lissewege	20 09										21 09						22 09			
109	Zwankendamme	20 11										21 11						22 11			
111	**Zeebrugge** O	20 14										21 14						22 14			

1 Schaarbeek 17 17.
Stopt te Brussel-Congres 17 25.
2 Schaarbeek 17 23.
3 Zie verder tabellen 75, 73.
4 Zie verder tabellen 75, 69.
5 Rijdt niet tijdens de rijperiode van de toeristentreinen.

1 Schaerbeek 17 17.
Arrêt à Bruxelles-Congrès 17 25.
2 Schaerbeek 17 23.
3 Voir tableaux 75, 73.
4 Voir tableaux 75, 69.
5 Ne circule pas pendant la période de circulation des trains touristiques.

50a

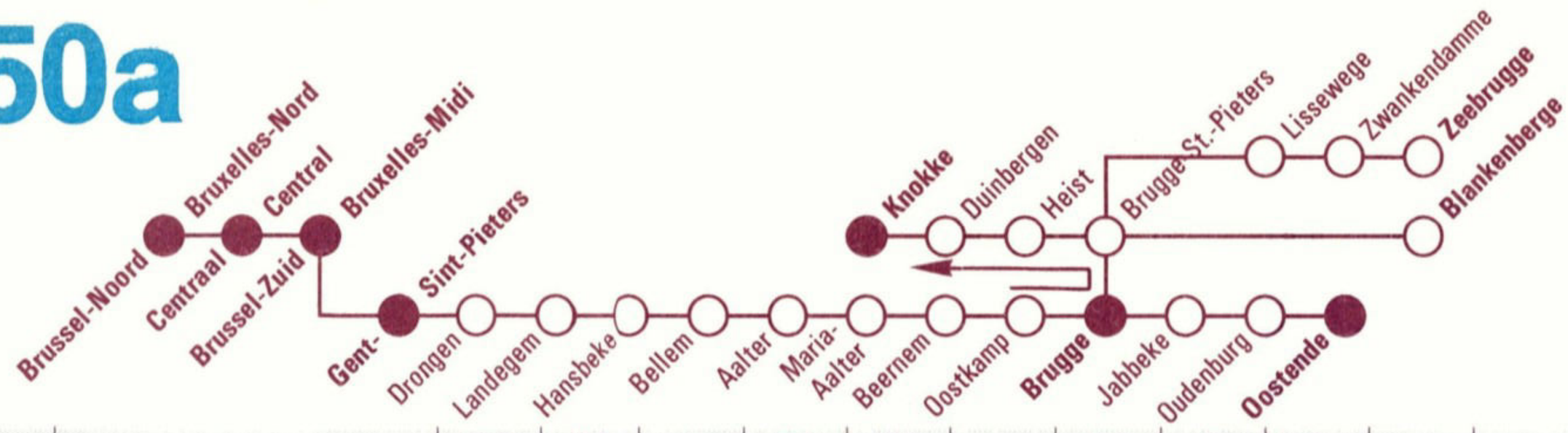

tab km		IC E 619	IC B 544	L 5195	IC F 696	IC B 438 [1]	L 5196	IC F 697 ©	P 4015 Ⓐ	T 9612 Ⓐ ☼
37	*Köln-Hbf*					20 17				
36	*Liège-Guillemins*		20 46		21 02	21 46		22 02	*22 02*	
36	*Leuven*		21 26		21 57	22 26		22 57	*22 57*	
0	**Brussel-Bruxelles** Noord/Nord		21 48		22 17	22 48		23 17	23 20	23 48
	Centr.		21 52		22 21	22 52		23 21	23 24	23 52
	Zuid/Midi		21 59		22 28	22 59		23 29	23 29	23 59
56	**Gent-Sint-Pieters** O		22 27		22 54	23 27		24 00	24 00	0 31
59	*Antwerpen-Centraal*	21 27	*21 27*	*21 27*	*21 58*	*22 27*	*22 27*	*22 58*	*22 58*	
56	**Gent-Sint-Pieters**	22 18	22 30	22 35	22 56	23 30	23 35	0 01	0 04	0 32
60	Drongen			22 39			23 39		0 08	
66	Landegem			22 43			23 43		0 12	
69	Hansbeke			22 46			23 46		0 15	
72	Bellem			22 49			23 49		|	
75	Aalter			22 52			23 52		0 20	
80	Maria-Aalter			22 56			23 56		0 24	
85	Beernem			23 00			24 00		0 28	
90	Oostkamp			23 05			0 05		0 33	
96	**Brugge** O	22 40	22 52	23 10	23 17	23 52	0 10	0 23	0 37	0 52
96	**Brugge**	22 41	22 54			23 54			0 39	
106	Jabbeke								|	
112	Oudenburg								|	
119	**Oostende** O	22 54	23 09			0 09			0 53	
96	**Brugge**									
99	Brugge-Sint-Pieters									
111	**Blankenberge** O									
96	**Brugge**									
99	Brugge-Sint-Pieters									
115	Heist									
116	Duinbergen									
118	**Knokke** O									
96	**Brugge**									
99	Brugge-Sint-Pieters									
108	Lissewege									
109	Zwankendamme									
111	**Zeebrugge** O									

[1] Zonder bagageruim.

[1] Pas de compartiment fourgon.

50a



tab km			P 3004 Ⓐ	P 3005 Ⓐ	IC G 729 Ⓐ 1	IC F 655	IC B 411 4	IC E 629	P 3925 Ⓐ ▲	P 3006 Ⓐ	P 3938 Ⓐ	IC G 730 Ⓐ	IC F 656 Ⓒ	IC F 656 Ⓐ	L 5155 Ⓐ	L 5155 Ⓒ
0	**Zeebrugge**										5 54					
2	Zwankendamme										5 57					
3	Lissewege										6 00					
12	Brugge-Sint-Pieters										6 08					
15	**Brugge**	O									6 12					
0	**Knokke**													**6 01**		
2	Duinbergen													**6 04**		
3	Heist													**6 06**		
19	Brugge-Sint-Pieters													|		
22	**Brugge**	O												**6 18**		
0	**Blankenberge**													**6 05**		
12	Brugge-Sint-Pieters													|		
15	**Brugge**	O												**6 15**		
0	**Oostende**		3 54	4 57	**5 04**		**5 32**	**5 48**		5 40		**6 04**				
7	Oudenburg		|	|	|		|	|		5 46	|					
13	Jabbeke		|	|	|		|	|		5 50	|					
23	**Brugge**	O	4 06	5 10	2 **5 18**		**5 46**	**6 01**		5 57		2 **6 18**				
23	**Brugge**		4 07	5 12		**5 21**	**5 48**	**6 02**		6 05			**6 25**	**6 25**	6 26	6 32
29	Oostkamp		4 11	5 17		|	|	|	6 10			|	|	6 32	6 37
34	Beernem		4 15	5 22			**5 56**	|	|	6 15			|	|	6 36	6 42
39	Maria-Aalter		4 19	5 26		|	|	|	6 19			|	|	6 40	6 46
44	Aalter		4 23	5 35		**5 33**	**6 03**	|	|	6 23			|	|	6 44	6 50
47	Bellem		4 26	5 38		|	|	|	6 26			|	|	6 47	6 53
50	Hansbeke		4 30	5 42		|	|	|	6 29			|	|	6 50	6 56
53	Landegem		4 34	5 46		|	|	|	6 33			|	|	6 53	6 59
59	Drongen		4 38	5 50		|	|	|	6 37			|	|	6 58	7 03
63	**Gent-Sint-Pieters**	O	4 42	5 55		**5 46**	**6 15**	6 **6 24**		6 42			**6 46**	**6 46**	7 03	7 07
59	*Antwerpen-Centraal*	O	*5 38*			*6 44*	*7 15*	**7 15**		*7 44*			*7 44*	*7 44*	*8 15*	*8 15*
63	**Gent-Sint-Pieters**		4 47	5 57		**5 48**	**6 17**		6 35				**6 48**	**6 48**		
119	**Brussel-Bruxelles** Zuid/Midi	O	5 40	6 25		**6 14**	**6 45**		7 03				**7 15**	**7 15**		
	Centr.	O		6 30		**6 21**	**6 51**		7 08				**7 21**	**7 21**		
	Noord/Nord	O		6 34		3 **6 25**	5 **6 55**		7 12				3 **7 25**	3 **7 25**		
36	*Leuven*	O		*7 15*		**6 45**	**7 15**		*7 45*				**7 45**	**7 45**		
36	*Liège-Guillemins*	O		*7 56*		**7 40**	**7 56**		*8 40*				**8 40**	**8 40**		
37	*Köln Hbf*	O		*9 37*			**9 37**									

1 Schaarbeek 7 34.
2 Zie verder tabellen 66, 89, 50.
3 Zie verder tabellen 36, 21, 40.
4 Zonder bagageruim.
5 Zie verder tabellen 36, 37.
6 Zie verder tabellen 59, 12.

1 Schaarbeek 7 34.
2 Voir tableaux 66, 89, 50.
3 Voir tableaux 36, 21, 40.
4 Pas de compartiment fourgon.
5 Voir tableaux 36, 37.
6 Voir tableaux 59, 12.



tab km			P 3007 Ⓐ 1	L 5004	P 3020 Ⓐ ▲	IC B 413 3	P 3926 Ⓐ	IC E 630	P 3950 Ⓐ 6	P 3008 Ⓐ 7	P 3010 Ⓐ	IC G 731	IC F 657	P 3009 Ⓐ	L 5156	L 5005	P 3022 Ⓐ	IC B 506	P 3023 Ⓐ	IC E 631	P 3951 Ⓐ 10 ▲	P 3011 Ⓐ
0	**Zeebrugge**			6 28												7 28							
2	Zwankendamme			6 31												7 31							
3	Lissewege			6 33												7 33							
12	Brugge-Sint-Pieters			6 39												7 39							
15	**Brugge**	O		2 6 43												2 7 43							
0	**Knokke**				6 27								**7 01**				7 27						
2	Duinbergen				6 30								**7 04**				7 30						
3	Heist				6 32								**7 06**				7 32						
19	Brugge-Sint-Pieters				6 42								|				7 42						
22	**Brugge**	O			6 46								**7 18**				7 46						
0	**Blankenberge**												**7 05**						7 42				
12	Brugge-Sint-Pieters												|						7 50				
15	**Brugge**	O											**7 15**						7 54				
0	**Oostende**		6 24			**6 34**		**6 48**		6 51		**7 04**		7 10				**7 34**			**7 48**		
7	Oudenburg		|			|		|		|			7 16				|			|		
13	Jabbeke		|			|		|		|			7 20				|			|		
23	**Brugge**	O	6 37			**6 48**		**7 01**		7 04		8 **7 18**		7 27				**7 48**			**8 01**		
23	**Brugge**		6 39			**6 50**		**7 02**		7 06	7 13		**7 25**	7 28	7 32			**7 50**			**8 02**		8 06
29	Oostkamp		|			|		|		7 18		|	|	7 37			|			|		8 11
34	Beernem		6 47			|		|		7 14	7 23		7 36	7 42			|			|		8 16
39	Maria-Aalter		|			|		|		|	7 27		|	7 46			|			|		8 20
44	Aalter		6 54			|		|		7 21	7 37		7 43	7 50			|			|		8 24
47	Bellem		|			|		|		|	|		|	7 53			|			|		8 27
50	Hansbeke		|			|		|		7 26	7 41		|	7 56			|			|		8 30
53	Landegem		|			|		|		|	7 45		7 52	7 59			|			|		8 33
59	Drongen		|			|		|		7 33	7 49		|	8 03			|			|		8 37
63	**Gent-Sint-Pieters**	O	7 06			**7 12**		5 **7 24**		7 37	7 54		**7 46**	7 59	8 07			**8 12**			5 **8 24**		8 41
59	*Antwerpen-Centraal*	O	*8 15*			*8 15*		**8 15**		*8 44*			*8 44*		*9 15*			*9 15*			**9 15**		*9 44*
63	**Gent-Sint-Pieters**		7 08			**7 15**	7 19		7 31	7 39			**7 48**	8 02				**8 15**				8 32	
119	**Brussel-Bruxelles** Zuid/Midi	O	7 36			**7 43**	7 48		8 04	8 07			**8 14**	8 30				**8 43**				9 03	
	Centr.	O	7 41			**7 51**	7 54		8 10	8 13			**8 21**	8 35				**8 51**				9 08	
	Noord/Nord	O	7 45			4 **7 55**	7 58		8 14	8 18			9 **8 25**	8 39				4 **8 55**				9 12	
36	*Leuven*	O	*8 15*			**8 15**			*8 45*	*8 45*			**8 45**	*9 15*				**9 15**				*9 45*	
36	*Liège-Guillemins*	O	*8 56*			**8 56**			*9 40*	*9 40*			**9 40**	*9 56*				**9 56**				*10 40*	
37	*Köln Hbf*	O	*10 38*			**10 38**																	

tab km			P 3940 Ⓐ	P 3016 Ⓐ ●	IC G 732	IC F 658	L 5157	L 5006	IC B 417	IC E 632	IC G 733	IC F 659	IC H 1810 Ⓒ ☼	L 5158 Ⓐ ☼	L 5158 Ⓐ 12	L 5158 Ⓒ	L 5007	T 9552 ☼	IC B 508	IC E 633	IC G 734	IC F 660
0	**Zeebrugge**		7 49					8 28									9 28					
2	Zwankendamme		7 53					8 31									9 31					
3	Lissewege		7 55					8 33									9 33					
12	Brugge-Sint-Pieters		8 01					8 39									9 39					
15	**Brugge**	O	8 04					2 8 43									2 9 43					
0	**Knokke**					**8 01**						**9 01**						9 29				**10 01**
2	Duinbergen					**8 04**						**9 04**						9 32				**10 04**
3	Heist					**8 06**						**9 06**						9 34				**10 06**
19	Brugge-Sint-Pieters					|						|						|				|
22	**Brugge**	O				**8 18**						**9 18**						9 46				**10 18**
0	**Blankenberge**					**8 05**						**9 05**	**9 18**	9 18								**10 05**
12	Brugge-Sint-Pieters					|						|	|	|								|
15	**Brugge**	O				**8 15**						**9 15**	**9 28**	9 28								**10 15**
0	**Oostende**			7 58	**8 04**				**8 34**	**8 48**	**9 04**								**9 34**	**9 48**	10 04	
7	Oudenburg			8 04	|				|	|	|							|	|	|	
13	Jabbeke			8 08																		
23	**Brugge**	O		8 15	8 **8 18**				**8 48**	**9 01**	8 **9 18**								**9 48**	**10 01**	8 10 18	
23	**Brugge**					**8 25**	8 32		**8 50**	**9 02**		**9 25**	**9 30**	9 32	9 32	9 32			**9 50**	**10 02**		**10 25**
29	Oostkamp					|	8 37		|	|		|	|	9 37	9 37	9 37		|	|		|
34	Beernem					|	8 42		|	|		|	|	9 42	9 42	9 42		|	|		|
39	Maria-Aalter					|	8 46		|	|		|	|	9 46	9 46	9 46		|	|		|
44	Aalter					|	8 50		|	|		|	**9 43**	9 50	9 50	9 50		|	|		|
47	Bellem					|	8 53		|	|		|	|	9 53	9 53	9 53		|	|		|
50	Hansbeke					|	8 56		|	|		|	|	9 56	9 56	9 56		|	|		|
53	Landegem					|	8 59		|	|		|	|	9 59	9 59	9 59		|	|		|
59	Drongen					|	9 03		|	|		|	|	10 03	10 03	10 03		|	|		|
63	**Gent-Sint-Pieters**	O				**8 46**	9 07		**9 12**	5 **9 24**		**9 46**	**9 54**	10 07	10 07	10 07			**10 12**	5 **10 24**		**10 46**
59	*Antwerpen-Centraal*	O				*9 44*	*10 15*		*10 15*	**10 15**		*10 44*		*11 15*	*11 15*	*11 15*			*11 15*	**11 15**		*11 44*
63	**Gent-Sint-Pieters**					**8 48**			**9 15**			**9 48**	**9 57**						**10 15**			**10 48**
119	**Brussel-Bruxelles** Zuid/Midi	O				**9 14**			**9 43**			**10 14**	**10 40**						**10 43**			**11 14**
	Brussel-Bruxelles Centr.	O				**9 21**			**9 51**			**10 21**	**10 45**						**10 51**			**11 21**
	Brussel-Bruxelles Noord/Nord	O				9 **9 25**			4 **9 55**			9 **10 25**	11 **10 49**						4 **10 55**			9 **11 25**
36	*Leuven*	O				**9 45**			**10 15**			**10 45**	*11 15*						**11 15**			**11 45**
36	*Liège-Guillemins*	O				**10 40**			**10 56**			**11 40**	*11 56*						**11 56**			**12 40**
37	*Köln Hbf*	O							**12 35**													

1 Schaarbeek 7 53.
2 Zie verder tabel 66.
3 Zonder bagageruim.
4 Zie verder tabellen 36, 37.
5 Zie verder tabellen 59, 12.
6 Schaarbeek 8 20.
7 Stopt te Brussel-Congres 8 16. Schaarbeek 8 25.
8 Zie verder tabellen 66, 89, 50.
9 Zie verder tabellen 36, 21, 40.
10 Schaarbeek 9 18.
11 Zie verder tabellen 161, 154.
12 Rijdt niet tijdens de rijperiode van de toeristentreinen.

1 Schaerbeek 7 53.
2 Voir tableau 66.
3 Pas de compartiment fourgon.
4 Voir tableaux 36, 37.
5 Voir tableaux 59, 12.
6 Schaerbeek 8 20.
7 Arrêt à Bruxelles-Congrès 8 16. Schaerbeek 8 25.
8 Voir tableaux 66, 89, 50.
9 Voir tableaux 36, 21, 40.
10 Schaerbeek 9 18.
11 Voir tableaux 161, 154.
12 Ne circule pas pendant la période de circulation des trains touristiques.

50a



tab km			IC H 1811 ⓒ ✲	L 5159 Ⓐ ✲	L 5159 Ⓐ 2	L 5159 ⓒ	L 5008	T 9553 ✲	IC B 421	IC E 634	IC G 735	IC F 661	IC H 1812 ⓒ ✲	L 5160 Ⓐ ✲	L 5160 Ⓐ 2	L 5160 ⓒ	L 5009	T 9554 ✲	IC B 510	IC E 635	IC G 736	IC F 662
0	**Zeebrugge**						10 28										11 28					
2	Zwankendamme						10 31										11 31					
3	Lissewege						10 33										11 33					
12	Brugge-Sint-Pieters						10 39										11 39					
15	**Brugge**	O					3 10 43										3 11 43					
0	**Knokke**							10 29				**11 01**						11 29				**12 01**
2	Duinbergen							10 32				**11 04**						11 32				**12 04**
3	Heist							10 34				**11 06**						11 34				**12 06**
19	Brugge-Sint-Pieters							|				|						|				|
22	**Brugge**	O						10 46				**11 18**						11 46				**12 18**
0	**Blankenberge**		**10 19**	10 19								**11 05**	**11 18**	11 18								**12 05**
12	Brugge-Sint-Pieters		|	|							|	|	|								|
15	**Brugge**	O	**10 29**	10 29								**11 15**	**11 28**	11 28								**12 15**
0	**Oostende**								**10 34**	**10 48**	**11 04**								**11 34**	**11 48**	**12 04**	
7	Oudenburg								|	|	|							|	|	|	
13	Jabbeke								|	|	|							|	|	|	
23	**Brugge**	O							**10 48**	**11 01**	6 **11 18**								**11 48**	**12 01**	6 **12 18**	
23	**Brugge**		**10 30**	10 32	10 32	10 32			**10 50**	**11 02**		**11 25**	**11 30**	11 32	11 32	11 32			**11 50**	**12 02**		**12 25**
29	Oostkamp		|	10 37	10 37	10 37			|	|		|	11 37	11 37	11 37			|	|		|
34	Beernem		|	10 42	10 42	10 42			|	|		|	11 42	11 42	11 42			|	|		|
39	Maria-Aalter		|	10 46	10 46	10 46			|	|		|	11 46	11 46	11 46			|	|		|
44	Aalter		**10 43**	10 50	10 50	10 50			|	|		**11 43**	11 50	11 50	11 50			|	|		|
47	Bellem		|	10 53	10 53	10 53			|	|		|	11 53	11 53	11 53			|	|		|
50	Hansbeke		|	10 56	10 56	10 56			|	|		|	11 56	11 56	11 56			|	|		|
53	Landegem		|	10 59	10 59	10 59			|	|		|	11 59	11 59	11 59			|	|		|
59	Drongen		|	11 03	11 03	11 03			|	|		|	12 03	12 03	12 03			|	|		|
63	**Gent-Sint-Pieters**	O	**10 54**	11 07	11 07	11 07			**11 12**	5 **11 24**		**11 46**	**11 54**	12 07	12 07	12 07			**12 12**	5 **12 24**		**12 46**
59	*Antwerpen-Centraal*	O		*12 15*	*12 15*	*12 15*			*12 15*	**12 15**		*12 44*		*13 15*	*13 15*	*13 15*			*13 15*	**13 15**		*13 44*
63	**Gent-Sint-Pieters**		**10 57**						**11 15**			**11 48**	**11 57**						**12 15**			**12 48**
119	**Brussel-Bruxelles** Zuid/Midi	O	**11 40**						**11 43**			**12 14**	**12 40**						**12 43**			**13 14**
	Centr.	O	**11 45**						**11 51**			**12 21**	**12 45**						**12 51**			**13 21**
	Noord/Nord	O	1 **11 49**						4 **11 55**			7 **12 25**	1 **12 49**						4 **12 55**			7 **13 25**
36	*Leuven*	O	*12 15*						**12 15**			**12 45**	*13 15*						**13 15**			**13 45**
36	*Liège-Guillemins*	O	*12 56*						**12 56**			**13 40**	*13 56*						**13 56**			**14 40**
37	*Köln Hbf*	O	*14 37*						**14 37**													

tab km		IC H 1813 Ⓒ ☼	L 5161 Ⓐ ☼	L 5161 Ⓐ 2	L 5161 Ⓒ	L 5010	T 9555 ☼	IC B 425	IC E 636	IC G 737	IC F 663	IC H 1814 Ⓒ ☼	L 5162 Ⓐ ☼	L 5162 Ⓐ 2	L 5162 Ⓒ	L 5011	T 9556 ☼	IC B 512	IC E 637	IC G 738	IC F 664
0	**Zeebrugge**					12 28										13 28					
2	Zwankendamme					12 31										13 31					
3	Lissewege					12 33										13 33					
12	Brugge-Sint-Pieters					12 39										13 39					
15	**Brugge** O					3 12 43										3 13 43					
0	**Knokke**						12 29				**13 01**						13 29				**14 01**
2	Duinbergen						12 32				**13 04**						13 32				**14 04**
3	Heist						12 34				**13 06**						13 34				**14 06**
19	Brugge-Sint-Pieters						|				|					|				|
22	**Brugge** O						12 46				**13 18**						13 46				**14 18**
0	**Blankenberge**	**12 18**	12 18								**13 05**	**13 18**	13 18								**14 05**
12	Brugge-Sint-Pieters	|	|							|	|	|								|
15	**Brugge** O	**12 28**	12 28								**13 15**	**13 28**	13 28								**14 15**
0	**Oostende**							**12 34**	**12 48**	**13 04**								**13 34**	**13 48**	**14 04**	
7	Oudenburg							|	|	|							|	|	|	
13	Jabbeke							|	|	|							|	|	|	
23	**Brugge** O							**12 48**	**13 01**	6 **13 18**								**13 48**	**14 01**	6 **14 18**	
23	**Brugge**	**12 30**	12 32	12 32	12 32			**12 50**	**13 02**		**13 25**	**13 30**	13 32	13 32	13 32			**13 50**	**14 02**		**14 25**
29	Oostkamp	|	12 37	12 37	12 37			|	|		|	13 37	13 37	13 37			|	|		|
34	Beernem	|	12 42	12 42	12 42			|	|		|	13 42	13 42	13 42			|	|		|
39	Maria-Aalter	|	12 46	12 46	12 46			|	|		|	13 46	13 46	13 46			|	|		|
44	Aalter	**12 43**	12 50	12 50	12 50			|	|		**13 43**	13 50	13 50	13 50			|	|		|
47	Bellem	|	12 53	12 53	12 53			|	|		|	13 53	13 53	13 53			|	|		|
50	Hansbeke	|	12 56	12 56	12 56			|	|		|	13 56	13 56	13 56			|	|		|
53	Landegem	|	12 59	12 59	12 59			|	|		|	13 59	13 59	13 59			|	|		|
59	Drongen	|	13 03	13 03	13 03			|	|		|	14 03	14 03	14 03			|	|		|
63	**Gent-Sint-Pieters** O	**12 54**	13 07	13 07	13 07			**13 12**	5 **13 24**		**13 46**	**13 54**	14 07	14 07	14 07			**14 12**	5 **14 24**		**14 46**
59	*Antwerpen-Centraal* O		*14 15*	*14 15*	*14 15*			*14 15*	**14 15**		*14 44*		*15 15*	*15 15*	*15 15*			*15 15*	**15 15**		*15 44*
63	**Gent-Sint-Pieters**	**12 57**						**13 15**			**13 48**	**13 57**						**14 15**			**14 48**
119	**Brussel-Bruxelles** Zuid/Midi O	**13 40**						**13 43**			**14 14**	**14 40**						**14 43**			**15 14**
	Brussel-Bruxelles Centr. O	**13 45**						**13 51**			**14 21**	**14 45**						**14 51**			**15 21**
	Brussel-Bruxelles Noord/Nord O	1 **13 49**						4 **13 55**			7 **14 25**	1 **14 49**						4 **14 55**			7 **15 25**
36	*Leuven* O	*14 15*						**14 15**			**14 45**	*15 15*						**15 15**			**15 45**
36	*Liège-Guillemins* O	*14 56*						**14 56**			**15 40**	*15 56*						**15 56**			**16 40**
37	*Köln Hbf* O	*16 35*						**16 35**													

1 Zie verder tabellen 161, 154.
2 Rijdt niet tijdens de rijperiode van de toeristentreinen.
3 Zie verder tabel 66.
4 Zie verder tabellen 36, 37.
5 Zie verder tabellen 59, 12.
6 Zie verder tabellen 66, 89, 50.
7 Zie verder tabellen 36, 21, 40.

1 Voir tableaux 161, 154.
2 Ne circule pas pendant la période de circulation des trains touristiques.
3 Voir tableau 66.
4 Voir tableaux 36, 37.
5 Voir tableaux 59, 12.
6 Voir tableaux 66, 89, 50.
7 Voir tableaux 36, 21, 40.

50a



tab km			IC H 1815 Ⓒ ✲	L 5163 Ⓐ ✲	L 5163 Ⓐ 2	L 5163 Ⓒ	L 5012	T 9557 ✲	IC B 429	IC E 638	IC G 739	IC F 665	IC H 1816 Ⓒ ✲	L 5164 Ⓐ ✲	L 5164 Ⓐ 2	L 5164 Ⓒ	L 5013	T 9558 ✲	IC B 514	IC E 639	IC G 740	IC F 666
0	**Zeebrugge**						14 28										15 28					
2	Zwankendamme						14 31										15 31					
3	Lissewege						14 33										15 33					
12	Brugge-Sint-Pieters						14 39										15 39					
15	**Brugge**	O					3 14 43										3 15 43					
0	**Knokke**							14 29				**15 01**						15 29				**16 01**
2	Duinbergen							14 32				**15 04**						15 32				**16 04**
3	Heist							14 34				**15 06**						15 34				**16 06**
19	Brugge-Sint-Pieters							|				|						|				|
22	**Brugge**	O						14 46				**15 18**						15 46				**16 18**
0	**Blankenberge**		**14 18**	14 18								**15 05**	**15 18**	15 18								**16 05**
12	Brugge-Sint-Pieters		|	|							|	|	|								|
15	**Brugge**	O	**14 28**	14 28								**15 15**	**15 28**	15 28								**16 15**
0	**Oostende**								**14 34**	**14 48**	**15 04**								**15 34**	**15 48**	**16 04**	
7	Oudenburg								|	|	|							|	|	|	
13	Jabbeke								|	|	|							|	|	|	
23	**Brugge**	O							**14 48**	**15 01**	6 **15 18**								**15 48**	**16 01**	6 **16 18**	
23	**Brugge**		**14 30**	14 32	14 32	14 32			**14 50**	**15 02**		**15 25**	**15 30**	15 32	15 32	15 32			**15 50**	**16 02**		**16 25**
29	Oostkamp		|	14 37	14 37	14 37			|	|		|	15 37	15 37	15 37			|	|		|
34	Beernem		|	14 42	14 42	14 42			|	|		|	15 42	15 42	15 42			|	|		|
39	Maria-Aalter		|	14 46	14 46	14 46			|	|		|	15 46	15 46	15 46			|	|		|
44	Aalter		**14 43**	14 50	14 50	14 50			|	|		**15 43**	15 50	15 50	15 50			|	|		|
47	Bellem		|	14 53	14 53	14 53			|	|		|	15 53	15 53	15 53			|	|		|
50	Hansbeke		|	14 56	14 56	14 56			|	|		|	15 56	15 56	15 56			|	|		|
53	Landegem		|	14 59	14 59	14 59			|	|		|	15 59	15 59	15 59			|	|		|
59	Drongen		|	15 03	15 03	15 03			|	|		|	16 03	16 03	16 03			|	|		|
63	**Gent-Sint-Pieters**	O	**14 54**	15 07	15 07	15 07			**15 12**	5 **15 24**		**15 46**	**15 54**	16 07	16 07	16 07			**16 12**	5 **16 24**		**16 46**
59	*Antwerpen-Centraal*	O		*16 15*	*16 15*	*16 15*			*16 15*	**16 15**		*16 44*		*17 15*	*17 15*	*17 15*			*17 15*	**17 15**		*17 44*
63	**Gent-Sint-Pieters**		**14 57**						**15 15**			**15 48**	**15 57**						**16 15**			**16 48**
119	**Brussel-Bruxelles** Zuid/Midi	O	**15 40**						**15 43**			**16 14**	**16 40**						**16 43**			**17 14**
	Brussel-Bruxelles Centr.	O	**15 45**						**15 51**			**16 21**	**16 45**						**16 51**			**17 21**
	Brussel-Bruxelles Noord/Nord	O	1 **15 49**						4 **15 55**			7 **16 25**	1 **16 49**						4 **16 55**			7 **17 25**
36	*Leuven*	O	*16 15*						**16 15**			**16 45**	*17 15*						**17 15**			**17 45**
36	*Liège-Guillemins*	O	*16 56*						**16 56**			**17 40**	*17 56*						**17 56**			**18 40**
37	*Köln Hbf*	O	*18 37*						**18 37**				*19 45*						*19 45*			

tab km			IC H 1817 Ⓒ ☼	L 5165 Ⓐ ☼	L 5165 Ⓐ 2	L 5165 Ⓒ	L 5014	T 9559 ☼	IC B 515	IC E 640	P 4019 Ⓐ	49 8 9	IC G 741	IC F 667	IC H 1818 Ⓒ ☼	IC H 1818 Ⓐ ☼	L 5166 Ⓐ ☼	L 5166 Ⓐ 2	L 5166 Ⓒ	L 5015	T 9560 ☼	IC B 435
0	**Zeebrugge**						16 28				16 47									17 28		
2	Zwankendamme						16 31				16 50									17 31		
3	Lissewege						16 33				16 52									17 33		
12	Brugge-Sint-Pieters						16 39				16 57									17 39		
15	**Brugge**	O					3 16 43				17 01									3 17 43		
0	**Knokke**							16 29						**17 01**						17 29	
2	Duinbergen							16 32						**17 04**						17 32	
3	Heist							16 34						**17 06**						17 34	
19	Brugge-Sint-Pieters							|						|						|	
22	**Brugge**	O						16 46						**17 18**						17 46	
0	**Blankenberge**		**16 18**	16 18										**17 05**	**17 18**	**17 18**	17 13					
12	Brugge-Sint-Pieters		|	|									|	|	|	|					
15	**Brugge**	O	**16 28**	16 28										**17 15**	**17 28**	**17 28**	17 23					
0	**Oostende**								**16 34**	**16 48**		**16 57**	**17 04**									**17 34**
7	Oudenburg								|	|		|	|							|
13	Jabbeke								|	|		|	|							|
23	**Brugge**	O							**16 48**	**17 01**		**17 10**	6 **17 18**									**17 48**
23	**Brugge**		**16 30**	16 32	16 32	16 32			**16 50**	**17 02**	17 05	**17 12**		**17 25**	**17 30**	**17 30**	17 32	17 32	17 32			**17 50**
29	Oostkamp		|	16 37	16 37	16 37			|	|	17 09	|			|	|	17 37	17 37	17 37			|
34	Beernem		|	16 42	16 42	16 42			|	|	17 14	|			|	|	17 42	17 42	17 42			|
39	Maria-Aalter		|	16 46	16 46	16 46			|	|	17 18	|			|	|	17 46	17 46	17 46			|
44	Aalter		**16 43**	16 50	16 50	16 50			|	|	17 26	|		**17 43**	|	|	17 50	17 50	17 50			|
47	Bellem		|	16 53	16 53	16 53			|	|	17 29	|		|	|	|	17 53	17 53	17 53			|
50	Hansbeke		|	16 56	16 56	16 56			|	|	17 32	|		|	|	|	17 56	17 56	17 56			|
53	Landegem		|	16 59	16 59	16 59			|	|	17 35	|		|	|	|	17 59	17 59	17 59			|
59	Drongen		|	17 03	17 03	17 03			|	|	17 39	|		|	|	|	18 03	18 03	18 03			|
63	**Gent-Sint-Pieters**	O	**16 54**	17 07	17 07	17 07			**17 12**	5 **17 24**	17 43	**17 34**		**17 46**	**17 54**	**17 54**	18 07	18 07	18 07			**18 12**
59	*Antwerpen-Centraal*	O		*18 15*	*18 15*	*18 15*			*18 15*	**18 15**	*18 44*	*18 44*		*18 44*			*19 15*	*19 15*	*19 15*			*19 15*
63	**Gent-Sint-Pieters**		**16 57**						**17 15**			**17 36**		**17 48**	**17 57**	**17 57**						**18 15**
119	**Brussel-Bruxelles** **Zuid/Midi**	O	**17 40**						**17 43**			**18 04**		**18 14**	**18 40**	**18 40**						**18 43**
	Centr.	O	**17 45**						**17 51**			**18 12**		**18 21**	**18 45**	**18 47**						**18 51**
	Noord/Nord	O	1 **17 49**						4 **17 55**			4 **18 16**		7 **18 25**	1 **18 49**	1 **18 51**						4 **18 55**
36	*Leuven*	O	*18 15*						**18 15**			*18 45*		**18 45**	*19 15*	*19 15*						**19 15**
36	*Liège-Guillemins*	O	*18 56*						**18 56**			**19 15**		**19 40**	*19 56*	*19 56*						**19 56**
37	*Köln Hbf*	O							*20 42*			**20 42**			*21 40*	*21 40*						**21 40**

Memling

1 Zie verder tabellen 161, 154.
2 Rijdt niet tijdens de rijperiode van de toeristentreinen.
3 Zie verder tabel 66.
4 Zie verder tabellen 36, 37.
5 Zie verder tabellen 59, 12.
6 Zie verder tabellen 66, 89, 50.
7 Zie verder tabellen 36, 21, 40.
8 Zonder bagageruim.
9 Trein met toeslag in Duitsland.

1 Voir tableaux 161, 154.
2 Ne circule pas pendant la période de circulation des trains touristiques.
3 Voir tableau 66.
4 Voir tableaux 36, 37.
5 Voir tableaux 59, 12.
6 Voir tableaux 66, 89, 50.
7 Voir tableaux 36, 21, 40.
8 Pas de compartiment fourgon.
9 Train avec supplément en Allemagne.

50a



tab km			T 9656 ✲	IC E 641	T 9655 Ⓒ 3✲	T 9855 ✲	IC G 742	IC F 668	IC H 1819 Ⓒ ✲	IC H 1819 Ⓐ ✲	L 5167 Ⓐ ✲	L 5167 Ⓐ 8	L 5167 Ⓒ	T 9657 Ⓒ 9✲	L 5016	T 9561 ✲	IC B 437	T 9858 Ⓐ ✲	IC E 642	T 9659 Ⓐ ✲	T 9861 Ⓐ 12✲	T 9933 Ⓒ ✲
0	**Zeebrugge**														18 28							
2	Zwankendamme														18 31							
3	Lissewege														18 33							
12	Brugge-Sint-Pieters														18 39							
15	**Brugge**	O													10 18 43							
0	**Knokke**					17 49		**18 01**								18 29						
2	Duinbergen					17 52		**18 04**								18 32						
3	Heist					17 54		**18 06**								18 34						
19	Brugge-Sint-Pieters					|		|							|						
22	**Brugge**	O				18 06		**18 18**								18 46						
0	**Blankenberge**		17 44			17 52		**18 05**	**18 18**	**18 18**	18 14							18 45		18 53	18 57	18 56
12	Brugge-Sint-Pieters		|			|		|	|	|	|						|		|	|	|
15	**Brugge**	O	17 54			18 02		**18 15**	**18 28**	**18 28**	18 24							18 55		19 03	19 07	19 07
0	**Oostende**			**17 48**	17 51		**18 04**							18 30			**18 34**		**18 48**			
7	Oudenburg			|	|		|						|		|		|			
13	Jabbeke			|	|		|						|		|		|			
23	**Brugge**	O		**18 01**	18 04		5 **18 18**							18 43			**18 48**		**19 01**			
23	**Brugge**		17 56	**18 02**	18 06	18 11		**18 25**	**18 30**	**18 30**	18 32	18 32	18 32	18 45			**18 50**	18 56	**19 02**	19 05	19 10	19 10
29	Oostkamp		|	|	|	|		|	|	|	18 37	18 37	18 37	|		|	|	|	|	|	|	|
34	Beernem		|	|	|	|		|	|	|	18 42	18 42	18 42	|		|	|	|	|	|	|
39	Maria-Aalter		|	|	|	|		|	|	|	18 46	18 46	18 46	|		|	|	|	|	|	|
44	Aalter		|	|	|	|		**18 43**	|	|	18 50	18 50	18 50	|		|	|	|	|	|	|
47	Bellem		|	|	|	|		|	|	|	18 53	18 53	18 53	|		|	|	|	|	|	|
50	Hansbeke		|	|	|	|		|	|	|	18 56	18 56	18 56	|		|	|	|	|	|	|
53	Landegem		|	|	|	|		|	|	|	18 59	18 59	18 59	|		|	|	|	|	|	|
59	Drongen		|	|	|	|		|	|	|	19 03	19 03	19 03	|		|	|	|	|	|	|
63	**Gent-Sint-Pieters**	O	18 18	2 **18 24**	18 28	4 18 33		**18 46**	**18 54**	**18 54**	19 07	19 07	19 07	19 09			**19 12**	4 19 16	2 **19 24**	19 28	19 33	13 19 33
59	*Antwerpen-Centraal*	O	*19 15*	**19 15**	*19 24*	19 24		*19 44*	*20 04*	*20 06*	*20 06*	*20 15*	*20 15*	*20 15*			*20 15*	20 06	**20 15**		*20 44*	*20 26*
63	**Gent-Sint-Pieters**		18 20		18 30			**18 48**	**18 57**	**18 57**				19 10			**19 15**			19 30		
119	**Brussel-Bruxelles** Zuid/Midi	O	18 54		18 59			**19 14**	**19 40**	**19 40**				19 47			**19 43**			20 06		
	Centr.	O	18 58		19 06			**19 21**	**19 45**	**19 47**				19 56			**19 51**			20 12		
	Noord/Nord	O	1 19 02		19 10			6 **19 25**	7 **19 49**	7 **19 51**				20 00			11 **19 55**			20 16		
36	*Leuven*	O	19 27		*19 45*			**19 45**	*20 15*	*20 15*							**20 15**			*20 45*		
36	*Liège-Guillemins*	O			*20 40*			**20 40**	*20 56*	*20 56*							**20 56**			*21 40*		
37	*Köln Hbf*	O							*22 40*	*22 40*							**22 40**					

tab km		T 9856 ⓒ ✲	IC G 743	IC F 669	T 9958 ⓒ ✲	IC H 1820 ⓒ ✲	L 5168 ⓒ ✲	L 5168 Ⓐ ✲	L 5168 8	T 9931 ⓒ ✲	T 9928 ⓒ 16✲	L 5017	T 9562 ✲	IC B 518	T 9860 ⓒ ✲	T 9677 ⓒ 19✲	T 9857 ⓒ ✲	IC E 643	T 9661 ⓒ 21✲	P 4320 ✝ ●	IC G 744
0	**Zeebrugge**											19 28									
2	Zwankendamme											19 31									
3	Lissewege											19 33									
12	Brugge-Sint-Pieters											19 39									
15	**Brugge** O											10 19 43									
0	**Knokke**	18 47		**19 01**									19 29								
2	Duinbergen	18 50		**19 04**									19 32								
3	Heist	18 52		**19 06**									19 34								
19	Brugge-Sint-Pieters	|		|								|								
22	**Brugge** O	19 04		**19 18**									19 46								
0	**Blankenberge**	19 00		**19 05**	19 10	**19 18**		19 18		19 25	19 28				19 43		19 48		20 00			
12	Brugge-Sint-Pieters	|		|	|	|		|		13 19 35	|			|			|			
15	**Brugge** O	19 11		**19 15**	19 20	**19 28**		19 28			19 38				19 53				20 10			
0	**Oostende**		**19 04**		19 09									**19 34**				**19 48**			**20 04**
7	Oudenburg		|		|								|				|			|
13	Jabbeke		|		|								|				|			|
23	**Brugge** O		5 **19 18**		19 22									**19 48**				**20 01**			5 **20 18**
23	**Brugge**	19 16		**19 25**	19 27	**19 30**	19 32	19 32	19 32		19 39			**19 50**	19 55			**20 02**	20 14			
29	Oostkamp	|		|	|	|	19 37	|	|		|		|			|	|			
34	Beernem	|		|	|	|	19 42	|	|		|		|			|	|			
39	Maria-Aalter	|		|	|	|	19 46	|	|		|		|			|	|			
44	Aalter	|		|	|	**19 43**	19 54	19 50	19 50		|		|				|	|			
47	Bellem	|		|	|	|	19 57	19 53	19 53		|		|				|	|			
50	Hansbeke	|		|	|	|	20 00	19 56	19 56		|		|				|	|			
53	Landegem	|		|	|	|	20 03	19 59	19 59		|		|				|	|			
59	Drongen	|		|	|	|	20 07	20 03	20 03		|		|				|	|			
63	**Gent-Sint-Pieters** O	4 19 37		**19 46**	19 50	**19 54**	20 10	20 07	20 07		20 03			**20 12**	18 20 16		20		2 **20 24**	20 37			
59	*Antwerpen-Centraal* O	20 26		*20 44*	*20 44*		*21 15*	*21 15*	*21 15*		*21 15*			*21 15*	*21 15*		20 59		**21 15**	*21 44*			
63	**Gent-Sint-Pieters**			**19 48**	19 52	**19 57**					17 20 05			**20 15**		20 23				20 39	20 44		
119	**Brussel-Bruxelles** Zuid/Midi O			**20 14**	18 20 21	**20 40**								**20 43**		20 56				21 09	21 12		
	Brussel-Bruxelles Centr. O			**20 21**		**20 45**								**20 51**		21 05				21 14	21 17		
	Brussel-Bruxelles Noord/Nord O			6 **20 25**		7 **20 49**								11 **20 55**		21 09				22 21 18	22 21 21		
36	*Leuven* O			**20 45**		*21 15*								**21 15**		*21 42*				21 42	21 40		
36	*Liège-Guillemins* O			**21 40**		*21 56*								**21 56**		*22 40*				*22 40*	*22 40*		
37	*Köln Hbf* O																						

1 Bestemming Hasselt 20 20, zie verder tabellen 36, 35.
2 Zie verder tabellen 59, 12.
3 Schaarbeek 19 16.
4 Zie verder tabel 59.
5 Zie verder tabellen 66, 89, 50.
6 Zie verder tabellen 36, 21, 40.
7 Zie verder tabellen 161, 154.
8 Rijdt niet tijdens de rijperiode van de toeristentreinen.
9 Schaarbeek 20 06.
10 Zie verder tabel 66.
11 Zie verder tabellen 36, 37.
12 Rijdt verder naar Turnhout (A. 21 17) als trein IR 1792.
13 Bestemming Quévy 21 18, zie verder tabellen 122, 91, 92, 96.
14 Bestemming Jemeppe-sur-Sambre 21 39, zie verder tabellen 124, 130.
15 Bestemming La Louvière-Centrum 21 45, zie verder tabellen 66, 75, 94, 78, 118.
16 Stopt te Brussel-L.W. 20 45.
17 Bestemming Aarlen 22 52, zie verder tabellen 50, 161, 162.
18 Bestemming Turnhout 22 00, zie verder tabellen 53, 15.
19 Herkomst De Panne 19 15.
Ⓐ: Schaarbeek 21 16.
20 Bestemming Essen 21 31, zie verder tabellen 59, 12.
21 Schaarbeek 21 25.
22 Zie verder tabel 36.

1 Destination Hasselt 20 20, voir tableaux 36, 35.
2 Voir tableaux 59, 12.
3 Schaerbeek 19 16.
4 Voir tableau 59.
5 Voir tableaux 66, 89, 50.
6 Voir tableaux 36, 21, 40.
7 Voir tableaux 161, 154.
8 Ne circule pas pendant la période de circulation des trains touristiques.
9 Schaerbeek 20 06.
10 Voir tableau 66.
11 Voir tableaux 36, 37.
12 Continue vers Turnhout (A. 21 17) comme train IR 1792.
13 Destination Quévy 21 28, voir tableaux 122, 91, 92, 96.
14 Destination Jemeppe-sur-Sambre 21 39, voir tableaux 124, 130
15 Destination La Louvière-Centre 21 45, voir tableaux 66, 75, 94, 78, 118.
16 Arrêt à Bruxelles-Q.L. 20 45.
17 Destination Arlon 22 52, voir tableaux 50, 161, 162.
18 Destination Turnhout 22 00, voir tableaux 53, 15.
19 Origine La Panne 19 15.
Ⓐ: Schaerbeek 21 16.
20 Destination Essen 21 31, voir tableaux 59, 12.
21 Schaerbeek 21 25.
22 Voir tableau 36.

50a



tab km			IC F 670	IC H 1821 Ⓒ ✲	L 5169 Ⓐ ✲	L 5169 Ⓐ 3	L 5169 Ⓒ	L 5018	INT 225	T 9563 ✲	IC B 519	IC E 644	INT 499 7	IC G 745	IC F 671	IC H 1822 Ⓒ ✲	L 5170 Ⓐ ✲	L 5170 Ⓐ 3	L 5170 Ⓒ	L 5019	T 9564 ✲	IC B 520
0	**Zeebrugge**							20 28												21 28		
2	Zwankendamme							20 31												21 31		
3	Lissewege							20 33												21 33		
12	Brugge-Sint-Pieters							20 39												21 39		
15	**Brugge**	O						4 20 43												4 21 43		
0	**Knokke**		**20 01**							20 29					**21 01**						21 29	
2	Duinbergen		**20 04**							20 32					**21 04**						21 32	
3	Heist		**20 06**							20 34					**21 06**						21 34	
19	Brugge-Sint-Pieters		|							|					|					|	
22	**Brugge**	O	**20 18**							20 46					**21 18**						21 46	
0	**Blankenberge**		**20 05**	**20 18**	20 18										**21 05**	**21 18**	21 18					
12	Brugge-Sint-Pieters		|	|	|										|	|	|				
15	**Brugge**	O	**20 15**	**20 28**	20 28										**21 15**	**21 28**	21 28					
0	**Oostende**								**20 30**		**20 34**	**20 48**	**20 53**	**21 04**								**21 34**
7	Oudenburg								|		|	|	|	|							|
13	Jabbeke								|		|	|	|	|							|
23	**Brugge**	O							**20 44**		**20 48**	**21 01**	**21 07**	4 **21 18**								**21 48**
23	**Brugge**		**20 25**	**20 30**	20 32	20 32	20 32		**20 46**		**20 50**	**21 02**	**21 09**		**21 25**	**21 30**	21 32	21 32	21 32			**21 50**
29	Oostkamp		|	|	20 37	20 37	20 37		|		|	|	|	|	|	|	21 37	21 37	21 37		|
34	Beernem		|	|	20 42	20 42	20 42		|		|	|	|	|	|	|	21 42	21 42	21 42		|
39	Maria-Aalter		|	|	20 46	20 46	20 46		|		|	|	|	|	|	|	21 46	21 46	21 46		|
44	Aalter		|	**20 43**	20 50	20 50	20 50		|		|	|	|	|	**21 43**	|	21 50	21 50	21 50		|
47	Bellem		|	|	20 53	20 53	20 53		|		|	|	|	|	|	|	21 53	21 53	21 53		|
50	Hansbeke		|	|	20 56	20 56	20 56		|		|	|	|	|	|	|	21 56	21 56	21 56		|
53	Landegem		|	|	20 59	20 59	20 59		|		|	|	|	|	|	|	21 59	21 59	21 59		|
59	Drongen		|	|	21 03	21 03	21 03		|		|	|	|	|	|	|	22 03	22 03	22 03		|
63	**Gent-Sint-Pieters**	O	**20 46**	**20 54**	21 06	21 06	21 06		**21 08**		**21 12**	6 **21 24**	**21 33**		**21 46**	**21 54**	22 07	22 07	22 07			**22 12**
59	*Antwerpen-Centraal*	O	*21 44*		*22 15*	*22 15*	*22 15*		*22 15*		*22 15*	**22 15**	*22 44*		*22 44*		*23 15*	*23 15*	*23 15*			*23 15*
63	**Gent-Sint-Pieters**		**20 48**	**20 57**					**21 10**		**21 15**		**21 35**		**21 48**	**21 57**						**22 15**
119	**Brussel-Bruxelles** Zuid/Midi	O	**21 15**	**21 40**					**21 37**		**21 43**		**22 06**		**22 14**	**22 40**						**22 43**
	Brussel-Bruxelles Centr.	O	**21 21**	**21 45**					|		**21 51**		|		**22 21**	**22 45**						**22 51**
	Brussel-Bruxelles Noord/Nord	O	1 **21 25**	2 **21 49**					5 **21 45**		5 **21 55**		8 **22 23**		9 **22 25**	**22 49**						**22 55**
36	*Leuven*	O	**21 45**	*22 15*					*22 15*		**22 15**		*22 45*		**22 45**							
36	*Liège-Guillemins*	O	**22 40**	*22 56*					**22 48**		**22 56**		*23 40*		**23 40**							
37	*Köln Hbf*	O	*0 27*						**0 27**													

Bayern Austria Nachtexpress

tab km			IC E 645	IC F 672 Ⓐ ☼	IC F 672 Ⓒ	IC F 672 Ⓐ 3	P 4963 Ⓐ	L 5171	L 5020	IC B 521 Ⓑ 10	IC B 521 ⑥	IC E 646 Ⓒ	IC F 673	L 5172
0	**Zeebrugge**						22 12		22 28					
2	Zwankendamme						|		22 31					
3	Lissewege						|		22 33					
12	Brugge-Sint-Pieters						|		22 39					
15	**Brugge**	O					4 22 26		4 22 43					
0	**Knokke**			**22 01**	**22 01**	**22 01**							**23 01**	
2	Duinbergen			**22 04**	**22 04**	**22 04**							**23 04**	
3	Heist			**22 06**	**22 06**	**22 06**							**23 06**	
19	Brugge-Sint-Pieters			|	|	|						|	
22	**Brugge**	O		**22 18**	**22 18**	**22 18**							**23 18**	
0	**Blankenberge**			**22 05**	**22 05**	**22 05**							**23 05**	
12	Brugge-Sint-Pieters			|	|	|						|	
15	**Brugge**	O		**22 15**	**22 15**	**22 15**							**23 15**	
0	**Oostende**		**21 48**							**22 34**	**22 34**	**22 48**		
7	Oudenburg		|							|	|	|	
13	Jabbeke		|							|	|	|	
23	**Brugge**	O	**22 01**							**22 48**	**22 48**	**23 01**		
23	**Brugge**		**22 02**	**22 25**	**22 25**			22 32		**22 50**	**22 50**	**23 02**		23 32
29	Oostkamp		|	|	|			22 37		|	|	|	23 37
34	Beernem		|	|	|			22 42		|	|	|	23 42
39	Maria-Aalter		|	|	|			22 46		|	|	|	23 46
44	Aalter		|	|	|			22 50		|	|	|	23 50
47	Bellem		|	|	|			22 53		|	|	|	23 53
50	Hansbeke		|	|	|			22 56		|	|	|	23 56
53	Landegem		|	|	|			22 59		|	|	|	23 59
59	Drongen		|	|	|			23 03		|	|	|	0 03
63	**Gent-Sint-Pieters**	O	6 22 24	22 46	22 46				23 07	23 12	23 12	6 23 24		0 07
59	*Antwerpen-Centraal*	O	**23 15**	*23 44*	*23 44*			© *0 15*		+ *0 15*	*0 15*	**0 15**		
63	**Gent-Sint-Pieters**			**22 48**	**22 48**					**23 15**	**23 15**			
119	**Brussel-Bruxelles** Zuid/Midi	O		**23 14**	**23 14**					**23 43**	**23 43**			
	Brussel-Bruxelles Centr.	O		**23 21**	**23 21**					**23 51**	**23 51**			
	Brussel-Bruxelles Noord/Nord	O		**23 25**	9 **23 25**					5 **23 55**	**23 55**			
36	*Leuven*	O			**23 45**					**0 21**				
36	*Liège-Guillemins*	O			**0 40**					**1 14**				
37	*Köln Hbf*	O												

1 Zie verder tabellen 36, 21, 40.
2 Zie verder tabel 161.
3 Rijdt niet tijdens de rijperiode van de toeristentreinen.
4 Zie verder tabel 66.
5 Zie verder tabellen 36, 37.
6 Zie verder tabel 59.
7 Stopt te Brussel-L.W. 22 34.
8 Zie verder tabellen 161, 162.
9 Zie verder tabellen 36, 21.
10 Schaarbeek 0 01.

1 Voir tableaux 36, 21, 40.
2 Voir tableau 161.
3 Ne circule pas pendant la période de circulation des trains touristiques.
4 Voir tableau 66.
5 Voir tableaux 36, 37.
6 Voir tableau 59.
7 Arrêt à Bruxelles-Q.L. 22 34.
8 Voir tableaux 161, 162.
9 Voir tableaux 36, 21.
10 Schaerbeek 0 01.

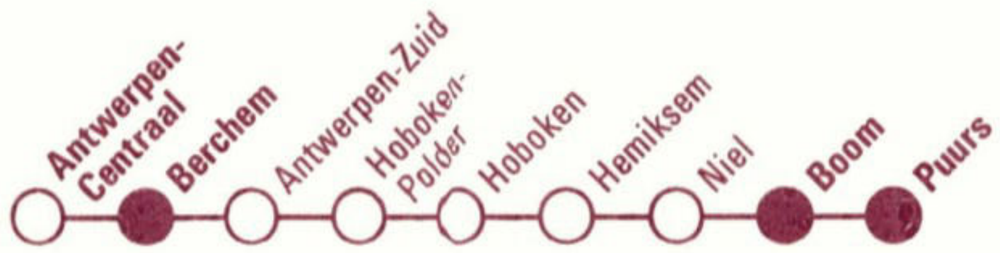

De treinen tussen Puurs en Boom worden voorlopig door bussen vervangen, die allen mogen gebruikt worden van maandag tot vrijdag door reizigers met een NMBS-vervoerbewijs ; de dienstregelingen worden in de stations uitgehangen.

Les trains entre Puurs et Boom sont provisoirement remplacés par des autobus, qui sont tous accessibles du lundi au vendredi aux voyageurs, munis d'un titre de transport SNCB ; les horaires sont affichés dans les gares.

52

tab km		L 6152 Ⓐ	L 6153 Ⓐ	L 6154 Ⓐ	L 6155 Ⓐ	L 6156 Ⓐ	L 6157 Ⓐ	L 6158 Ⓐ	L 6159 Ⓐ	L 6160 Ⓐ	L 6161 Ⓐ	L 6162 Ⓐ	L 6163 Ⓐ	L 6164 Ⓐ	L 6165 Ⓐ	L 6166 Ⓐ	L 6167 Ⓐ	L 6168 Ⓐ	L 6169 Ⓐ		
0	**Antwerpen-Centraal**	5 05	5 39	6 39	7 39	8 39	9 39	10 39	11 39	12 39	13 39	14 39	15 39	16 39	17 39	18 39	19 39	20 39	21 39		
3	**Berchem** O	5 08	5 42	6 42	7 42	8 42	9 42	10 42	11 42	12 42	13 42	14 42	15 42	16 42	17 42	18 42	19 42	20 42	21 42		
25	*Brussel-Bruxelles Zuid/Midi*		*4 30*	*5 56*	*6 56*	*7 57*	*8 56*	*9 56*	*10 56*	*11 56*	*12 56*	*13 56*	*14 56*	*15 56*	*16 56*	*17 56*	*18 56*	*19 56*	*20 42*		
25	*Brussel-Bruxelles Centr.*		*4 35*	*6 00*	*7 00*	*8 00*	*9 00*	*10 00*	*11 00*	*12 00*	*13 00*	*14 00*	*15 00*	*16 00*	*17 00*	*18 00*	*19 00*	*20 00*	*20 46*		
25	*Brussel-Bruxelles Noord/Nord*		*4 40*	*6 04*	*7 04*	*8 06*	*9 04*	*10 04*	*11 04*	*12 04*	*13 04*	*14 04*	*15 04*	*16 04*	*17 04*	*18 04*	*19 04*	*20 04*	*20 52*		
3	**Berchem**	5 10	5 43	6 43	7 43	8 43	9 43	10 43	11 43	12 43	13 43	14 43	15 43	16 43	17 43	18 43	19 43	20 43	21 43		
7	Antwerpen-Zuid	5 15	5 48	6 48	7 48	8 48	9 48	10 48	11 48	12 48	13 48	14 48	15 48	16 48	17 48	18 48	19 48	20 48	21 48		
11	Hoboken-Polder	5 19	5 52	6 52	7 52	8 52	9 52	10 52	11 52	12 52	13 52	14 52	15 52	16 52	17 52	18 52	19 52	20 52	21 52		
12	Hoboken	5 21	5 54	6 54	7 54	8 54	9 54	10 54	11 54	12 54	13 54	14 54	15 54	16 54	17 54	18 54	19 54	20 54	21 54		
17	Hemiksem	5 25	5 58	6 58	7 58	8 58	9 58	10 58	11 58	12 58	13 58	14 58	15 58	16 58	17 58	18 58	19 58	20 58	21 58		
20	Niel	5 28	6 01	7 01	8 01	9 01	10 01	11 01	12 01	13 01	14 01	15 01	16 01	17 01	18 01	19 01	20 01	21 01	22 01		
23	**Boom** O	5 32	6 05	7 05	8 05	9 05	10 05	11 05	12 05	13 05	14 05	15 05	16 05	17 05	18 05	19 05	20 05	21 05	22 05		
29	**Puurs** O																				

ANTWERPEN... 3 X anders !

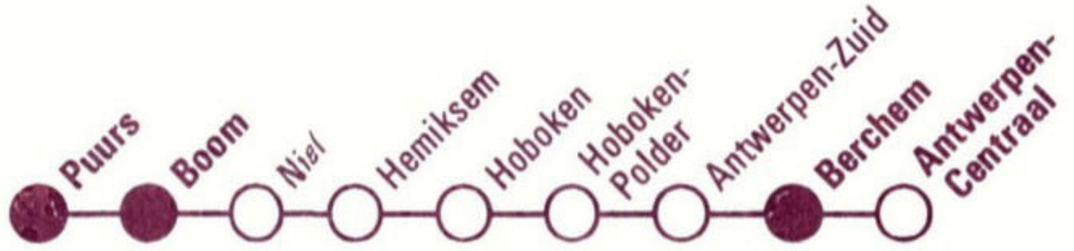

De treinen tussen Puurs en Boom worden voorlopig door bussen vervangen, die allen mogen gebruikt worden van maandag tot vrijdag door reizigers met een NMBS-vervoerbewijs; de dienstregelingen worden in de stations uitgehangen.

Les trains entre Puurs et Boom sont provisoirement remplacés par des autobus, qui sont tous accessibles du lundi au vendredi aux voyageurs, munis d'un titre de transport SNCB; les horaires sont affichés dans les gares.

52

tab km			L 6178 Ⓐ	L 6179 Ⓐ	L 6180 Ⓐ	L 6181 Ⓐ	L 6182 Ⓐ	L 6183 Ⓐ	L 6184 Ⓐ	L 6185 Ⓐ	L 6186 Ⓐ	L 6187 Ⓐ	L 6188 Ⓐ	L 6189 Ⓐ	L 6190 Ⓐ	L 6191 Ⓐ	L 6192 Ⓐ	L 6193 Ⓐ	L 6194 Ⓐ	L 6195 Ⓐ
0	**Puurs**																			
6	**Boom**		5 37	6 37	7 37	8 37	9 37	10 37	11 37	12 37	13 37	14 37	15 37	16 37	17 37	18 37	19 37	20 37	21 37	22 37
9	Niel		5 41	6 41	7 41	8 41	9 41	10 41	11 41	12 41	13 41	14 41	15 41	16 41	17 41	18 41	19 41	20 41	21 41	22 41
12	Hemiksem		5 44	6 44	7 44	8 44	9 44	10 44	11 44	12 44	13 44	14 44	15 44	16 44	17 44	18 44	19 44	20 44	21 44	22 44
17	Hoboken		5 48	6 48	7 48	8 48	9 48	10 48	11 48	12 48	13 48	14 48	15 48	16 48	17 48	18 48	19 48	20 48	21 48	22 48
18	Hoboken-Polder		5 50	6 50	7 50	8 50	9 50	10 50	11 50	12 50	13 50	14 50	15 50	16 50	17 50	18 50	19 50	20 50	21 50	22 50
22	Antwerpen-Zuid		5 54	6 54	7 54	8 54	9 54	10 54	11 54	12 54	13 54	14 54	15 54	16 54	17 54	18 54	19 54	20 54	21 54	22 54
26	**Berchem**	O	5 59	6 59	7 59	8 59	9 59	10 59	11 59	12 59	13 59	14 59	15 59	16 59	17 59	18 59	19 59	20 59	21 59	22 59
25	*Brussel-Bruxelles Noord/Nord*	O	*6 38*	*7 38*	*8 38*	*9 38*	*10 38*	*11 38*	*12 38*	*13 38*	*14 38*	*15 38*	*16 38*	*17 38*	*18 38*	*19 38*	*20 50*	*21 50*	*22 50*	*23 50*
25	*Brussel-Bruxelles Centr.*	O	*6 42*	*7 42*	*8 42*	*9 42*	*10 42*	*11 42*	*12 42*	*13 42*	*14 42*	*15 42*	*16 42*	*17 42*	*18 42*	*19 42*	*20 56*	*21 56*	*22 56*	*23 56*
25	*Brussel-Bruxelles Zuid/Midi*	O	*6 46*	*7 46*	*8 46*	*9 46*	*10 46*	*11 46*	*12 46*	*13 46*	*14 46*	*15 46*	*16 46*	*17 46*	*18 46*	*19 46*	*21 00*	*22 00*	*23 00*	*24 00*
26	**Berchem**		6 00	7 00	8 00	9 00	10 00	11 00	12 00	13 00	14 00	15 00	16 00	17 00	18 00	19 00	20 00	21 00	22 00	23 00
29	**Antwerpen-Centraal**	O	6 03	7 03	8 03	9 03	10 03	11 03	12 03	13 03	14 03	15 03	16 03	17 03	18 03	19 03	20 03	21 03	22 03	23 03

B
ANTWERPEN... 3 X anders!

53

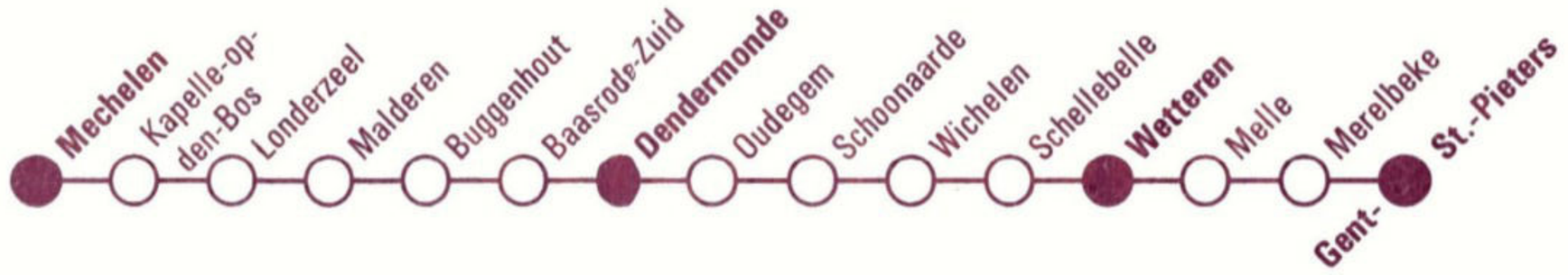

53

tab km			IR f 1752 Ⓐ	L 5278 Ⓐ	IR f 1753 Ⓐ	IR f 1753 ⑥	L 5279	P 3069 Ⓐ ▲	IR f 1754 ✕	IR f 1754 +	L 5280 Ⓐ	P 3370 Ⓐ	IR f 1755 2	L 5281	IR f 1756	L 5282 Ⓐ	T 9810 Ⓒ 3 ☼	IR f 1757	L 5283	IR f 1758	L 5284 Ⓐ	IR f 1759
25	*Antwerpen-Centraal*			*5 00*	*5 49*		Ⓐ *6 00*		Ⓐ *6 54*		*7 00*	*7 19*	*7 49*	Ⓐ *8 00*	*8 49*	*9 00*	*9 19*	*9 49*	Ⓐ*10 00*	*10 49*	*11 00*	*11 49*
25	*Brussel-Bruxelles* Zuid/Midi			*4 30*	*5 42*		Ⓐ *5 56*		*6 42*		*6 56*	*7 10*	*7 42*	Ⓐ *7 57*	*8 42*	*8 56*	*9 10*	*9 42*	Ⓐ *9 56*	*10 42*	*10 56*	*11 42*
25	*Brussel-Bruxelles* Centr.			*4 35*	*5 46*		Ⓐ *6 00*		*6 46*		*7 00*	*7 14*	*7 46*	Ⓐ *8 00*	*8 46*	*9 00*	*9 14*	*9 46*	Ⓐ*10 00*	*10 46*	*11 00*	*11 46*
25	*Brussel-Bruxelles* Noord/Nord			*4 40*	*5 52*		Ⓐ *6 04*		*6 52*		*7 04*	*7 19*	*7 52*	Ⓐ *8 06*	*8 52*	*9 04*	*9 19*	*9 52*	Ⓐ*10 04*	*10 52*	*11 04*	*11 52*
0	**Mechelen**			5 25	**6 18**		6 25		**7 18**		7 25	7 42	**8 18**	8 25	**9 18**	9 25	9 39	**10 18**	10 25	**11 19**	11 25	**12 18**
8	Kapelle-op-den-Bos			5 32	|		6 32		|		7 32	7 52	|	8 32	|	9 32	|	|	10 32	|	11 32	|
13	Londerzeel			5 36	|		6 36		|		7 36	7 55	|	8 36	|	9 36	9 50	|	10 36	|	11 36	|
18	Malderen			5 41	|		6 41		|		7 41	7 59	|	8 41	|	9 41	|	|	10 41	|	11 41	|
19	Buggenhout			5 44	|		6 44		|		7 44	8 03	|	8 44	|	9 44	9 56	|	10 44	|	11 44	|
23	Baasrode-Zuid			5 47	|		6 47		|		7 47	8 07	|	8 47	|	9 47	|	|	10 47	|	11 47	|
27	**Dendermonde**	○		5 51	**6 35**		6 51		**7 35**		7 51	8 12	**8 35**	8 51	**9 35**	9 51	10 02	**10 35**	10 51	**11 36**	11 51	**12 35**
27	**Dendermonde**		**5 37**	5 57	**6 37**	**6 37**	6 57	7 10	**7 37**	**7 37**	7 57		**8 37**	8 57	**9 37**	9 57	10 04	**10 37**	10 57	**11 37**	11 57	**12 37**
29	Oudegem		|	6 01	|	|	7 01	7 14	|	|	8 01		|	9 01	|	10 01	|	|	11 01	|	12 01	|
33	Schoonaarde		|	6 05	|	|	7 05	7 18	|	|	8 05		|	9 05	|	10 05	|	|	11 05	|	12 05	|
36	Wichelen		|	6 08	|	|	7 08	7 22	|	|	8 08		|	9 08	|	10 08	|	|	11 08	|	12 08	|
40	Schellebelle		|	6 12	|	|	7 12	7 26	|	|	8 12		|	9 12	|	10 12	|	|	11 12	|	12 12	|
42	**Wetteren**		**5 49**	6 15	**6 49**	**6 49**	7 15	7 30	**7 49**	**7 49**	8 15		**8 49**	9 15	**9 49**	10 15		**10 49**	11 15	**11 49**	12 15	**12 49**
49	Melle		|	|	|	|	|	|	|	|		|	|	|	|		|	|	|	|	|	|
52	Merelbeke		|	6 21	|	|	7 21	7 41	|	|	8 21		|	9 21	|	10 21		|	11 21	|	12 21	|
57	**Gent-Sint-Pieters**	○	1 **6 00**	6 26	1 **7 00**	1 **7 00**	7 26	7 47	1 **8 00**	1 **8 00**	8 26		1 **9 00**	9 26	1 **10 00**	10 26	4 10 23	1 **11 00**	11 26	1 **12 00**	12 26	1 **13 00**
50a	*Brussel-Bruxelles* Zuid/Midi	○	*6 45*	*7 15*	*7 36*	*7 43*	Ⓐ *8 04*	*8 30*	*8 43*	*8 43*	*9 14*		*9 43*	*10 14*	*10 43*	*11 14*	*11 14*	*11 43*	*12 14*	*12 43*	*13 14*	*13 43*
50a	*Brussel-Bruxelles* Centr.	○	*6 51*	*7 21*	*7 41*	*7 51*	Ⓐ *8 10*	*8 35*	*8 51*	*8 51*	*9 21*		*9 51*	*10 21*	*10 51*	*11 21*	*11 21*	*11 51*	*12 21*	*12 51*	*13 21*	*13 51*
50a	*Brussel-Bruxelles* Noord/Nord	○	*6 55*	*7 25*	*7 45*	*7 55*	Ⓐ *8 14*	*8 39*	*8 55*	*8 55*	*9 25*		*9 55*	*10 25*	*10 55*	*11 25*	*11 25*	*11 55*	*12 25*	*12 55*	*13 25*	*13 55*
50a	*Brugge*	○	*6 40*	*6 52*	*7 40*	*7 40*	*7 52*	*8 14*	*8 40*	*8 40*	*8 52*		*9 40*	*9 52*	*10 40*	*10 52*	10 49	*11 40*	*11 52*	*12 34*	*12 52*	*13 40*
50a	*Oostende*	○	*6 54*	*7 09*	*7 54*	*7 54*	*8 09*	*8 30*	*8 57*	*8 57*	*9 09*		*9 54*	*10 09*	*10 54*	*11 09*	*11 09*	*11 54*	*12 09*	*12 48*	*13 09*	*13 54*
75	*Kortrijk*	○	**6 34**	*7 11*	**7 34**	**7 34**	*8 11*	*8 34*	**8 34**	**8 34**	*9 11*		**9 34**	*10 11*	**10 34**	*11 11*		**11 34**	*12 11*	**12 34**	*13 11*	**13 34**

Multi Pass
Samen per trein kan zo voordelig zijn.

tab km			L 5285	IR f 1760	L 5286 Ⓐ	IR f 1761	L 5287	IR f 1762	L 5288 Ⓐ	IR f 1763	L 5289	P 4096 Ⓐ	P 4223 Ⓐ	IR f 1764	L 5290 Ⓐ	P 4093 Ⓐ	IR f 1765	L 5291	IR f 1766	L 5292 Ⓐ	IR f 1767	L 5293
25	*Antwerpen-Centraal*		Ⓐ12 00	12 49	13 00	13 49	Ⓐ14 00	14 49	15 00	15 49	Ⓐ16 00		16 29	16 49	17 00	17 19	17 49	Ⓐ18 00	18 49	19 00	19 49	19 49
25	*Brussel-Bruxelles Zuid/Midi*		Ⓐ11 56	12 42	12 56	13 42	Ⓐ13 56	14 42	14 56	15 42	Ⓐ15 56		16 27	16 42	16 56	17 10	17 42	Ⓐ17 56	18 42	18 56	19 42	Ⓐ19 56
25	*Brussel-Bruxelles Centr.*		Ⓐ12 00	12 46	13 00	13 46	Ⓐ14 00	14 46	15 00	15 46	Ⓐ16 00		16 31	16 46	17 00	17 14	17 46	Ⓐ18 00	18 46	19 00	19 46	Ⓐ20 00
25	*Brussel-Bruxelles Noord/Nord*		Ⓐ12 04	12 52	13 04	13 52	Ⓐ14 04	14 52	15 04	15 52	Ⓐ16 04		16 36	16 52	17 04	17 19	17 52	Ⓐ18 04	18 52	19 04	19 52	Ⓐ20 04
0	**Mechelen**		12 25	**13 18**	13 25	**14 18**	14 25	**15 18**	15 25	**16 18**	16 25		16 57	**17 18**	17 25	17 45	**18 18**	18 25	**19 18**	19 25	**20 18**	20 25
8	Kapelle-op-den-Bos		12 32	|	13 32	|	14 32	|	15 32	|	16 32		17 07	|	17 32	17 55	|	18 32	|	19 32	|	20 32
13	Londerzeel		12 36	|	13 36	|	14 36	|	15 36	|	16 36		17 12	|	17 36	18 00	|	18 36	|	19 36	|	20 36
18	Malderen		12 41	|	13 41	|	14 41	|	15 41	|	16 41		17 17	|	17 41	18 05	|	18 41	|	19 41	|	20 41
19	Buggenhout		12 44	|	13 44	|	14 44	|	15 44	|	16 44		17 20	|	17 44	18 08	|	18 44	|	19 44	|	20 44
23	Baasrode-Zuid		12 47	|	13 47	|	14 47	|	15 47	|	16 47		17 24	|	17 47	18 12	|	18 47	|	19 47	|	20 47
27	**Dendermonde**	O	12 51	**13 35**	13 51	**14 35**	14 51	**15 35**	15 51	**16 35**	16 51		17 28	**17 35**	17 51	18 16	**18 35**	18 51	**19 35**	19 51	**20 35**	20 51
27	**Dendermonde**		12 57	**13 37**	13 57	**14 37**	14 57	**15 37**	15 57	**16 37**	16 57	17 25		**17 37**	17 57		**18 37**	18 57	**19 37**	19 57	**20 37**	20 57
29	Oudegem		13 01	|	14 01	|	15 01	|	16 01	|	17 01	17 29		|	18 01		|	19 01	|	20 01	|	21 01
33	Schoonaarde		13 05	|	14 05	|	15 05	|	16 05	|	17 05	17 33		|	18 05		|	19 05	|	20 05	|	21 05
36	Wichelen		13 08	|	14 08	|	15 08	|	16 08	|	17 09	17 37		|	18 08		|	19 08	|	20 08	|	21 08
40	Schellebelle		13 12	|	14 12	|	15 12	|	16 12	|	17 13	17 41		|	18 12		|	19 12	|	20 12	|	21 12
42	**Wetteren**		13 15	**13 49**	14 15	**14 49**	15 15	**15 49**	16 15	**16 49**	17 16			**17 49**	18 15		**18 49**	19 15	**19 49**	20 15	**20 49**	21 15
49	Melle		|	|	|	|	|	|	|	|	|	|	|		|	|	|	|	|	|	|
52	Merelbeke		13 21	|	14 21	|	15 21	|	16 21	|	17 21			|	18 21		|	19 21	|	20 21	|	21 21
57	**Gent-Sint-Pieters**	O	13 26	**1 14 00**	14 26	**1 15 00**	15 26	**1 16 00**	16 26	**1 17 00**	17 26			**1 18 00**	18 26		**1 19 00**	19 26	**1 20 00**	20 26	**1 21 00**	21 26
50a	*Brussel-Bruxelles Zuid/Midi*	O	14 14	14 43	15 14	15 43	16 14	16 43	17 14	17 43	18 04			18 43	19 14		19 43	20 14	20 43	21 15	21 37	22 06
50a	*Brussel-Bruxelles Centr.*	O	14 21	14 51	15 21	15 51	16 21	16 51	17 21	17 51	18 12			18 51	19 21		19 51	20 21	20 51	21 21	21 51	22 21
50a	*Brussel-Bruxelles Noord/Nord*	O	14 25	14 55	15 25	15 55	16 25	16 55	17 25	17 55	18 16			18 55	19 25		19 55	20 25	20 55	21 25	21 45	22 23
50a	*Brugge*	O	13 52	14 40	14 52	15 40	15 52	16 40	16 52	17 40	17 52			Ⓐ18 36	18 52		19 40	19 52	20 40	20 52	21 40	21 52
50a	*Oostende*	O	14 09	14 54	15 09	15 54	16 09	16 54	17 09	17 54	18 09			Ⓐ18 50	19 09		19 54	20 09	20 54	21 09	21 54	22 09
75	*Kortrijk*	O	14 11	**14 34**	15 11	**15 34**	16 09	**16 34**	17 09	**17 34**	Ⓐ18 11			**18 34**	19 09		**19 34**	20 11	**20 34**	21 11	**21 34**	22 11

1 Zie verder tabellen 75, 69.
2 Van maandag tot vrijdag tijdens de rijperiode van de toeristentreinen rijden de laatste vier rijtuigen verder naar Blankenberge (A. 9 40) als trein T 9811.
3 Bestemming Blankenberge 11 01.
4 Zie verder tabel 50a.

1 Voir tableaux 75, 69.
2 Du lundi au vendredi pendant la période de circulation des trains touristiques les quatre dernières voitures continuent vers Blankenberge (A. 9 40) comme train T 9811.
3 Destination Blankenberge 11 01.
4 Voir tableau 50a.

De treinkaart. **Vlot langsheen de files.**

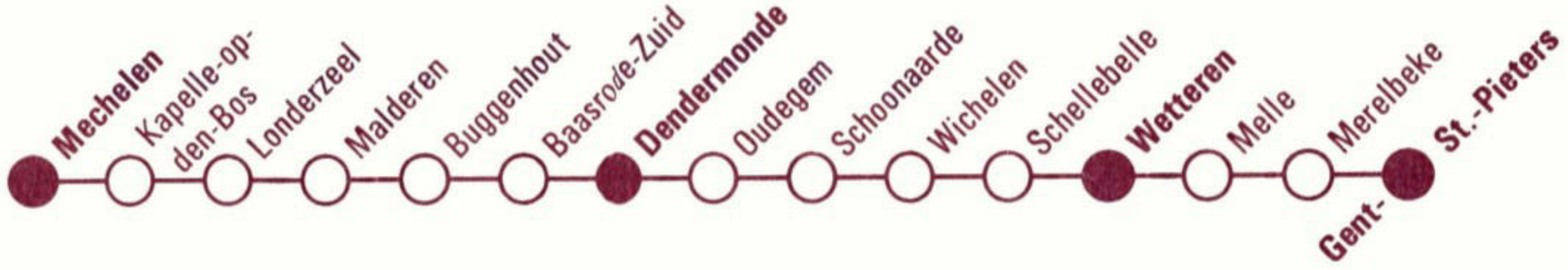

tab km			IR f 1768	L 5294 Ⓐ	IR f 1769	L 5295 Ⓒ	L 5295 Ⓐ	IR f 1770 Ⓐ
25	*Antwerpen-Centraal*		*20 49*	*20 49*	*21 49*	*21 49*	*21 49*	*22 49*
25	*Brussel-Zuid/Midi*		*20 42*	*20 42*	*21 42*	*21 42*	*21 42*	*22 42*
25	*Brussel-Centr.*		*20 46*	*20 46*	*21 46*	*21 46*	*21 46*	*22 46*
25	*Bruxelles Noord/Nord*		*20 52*	*20 52*	*21 52*	*21 52*	*21 52*	*22 52*
0	**Mechelen**		**21 18**	21 25	**22 18**	22 25	22 25	**23 18**
8	Kapelle-op-den-Bos			21 32		22 32	22 32	**23 27**
13	Londerzeel			21 36		22 36	22 36	**23 31**
18	Malderen			21 41		22 41	22 41	**23 36**
19	Buggenhout			21 44		22 44	22 44	**23 38**
23	Baasrode-Zuid			21 47		22 47	22 47	**23 41**
27	**Dendermonde**	O	**21 35**	21 51	**22 35**	22 51	22 51	**23 46**
27	**Dendermonde**		**21 37**	21 57	**22 37**		22 57	
29	Oudegem			22 01			23 01	
33	Schoonaarde			22 05			23 05	
36	Wichelen			22 08			23 08	
40	Schellebelle			22 12			23 12	
42	**Wetteren**		**21 49**	22 15	**22 49**		23 15	
49	Melle			|			|	
52	Merelbeke			22 21			23 21	
57	**Gent-Sint-Pieters**	O	**1 22 00**	22 26	**2 23 00**		23 26	
50a	*Brussel-Zuid/Midi*	O	*22 43*		*23 43*			
50a	*Brussel-Centr.*	O	*22 51*		*23 51*			
50a	*Bruxelles Noord/Nord*	O	*22 55*		*23 55*			
50a	*Brugge*	O	*22 40*	*22 52*			*23 52*	
50a	*Oostende*	O	*22 54*	*23 09*			*0 09*	
75	*Kortrijk*	O	**22 34**	*23 11*	**23 34**			

1 Zie verder tabellen 75, 69.
2 Zie verder tabel 75.

1 Voir tableaux 75, 69.
2 Voir tableau 75.

Golden Railpass. L'entrain n'a pas d'âge.

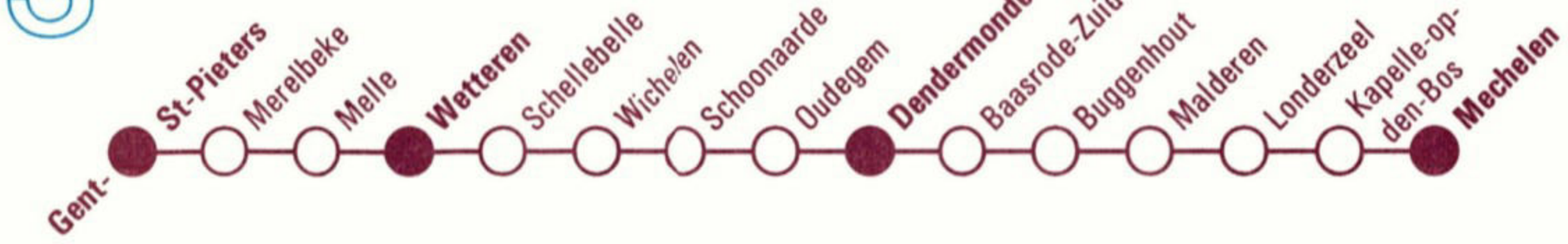

tab km			L 5253 Ⓐ	IR f 1777 Ⓐ	L 5254 Ⓐ	L 5254 Ⓒ	IR f 1778 Ⓐ	IR f 1778 ⑥	P 3064 Ⓐ	L 5255 Ⓐ	IR f 1779	P 3061 Ⓐ	P 3065 Ⓐ	L 5256	IR f 1780	L 5257 Ⓐ	IR f 1781	L 5258	IR f 1782	L 5259 Ⓐ	IR f 1783	L 5260
75	*Kortrijk*						**5 08**			*5 31*	**6 08**			*6 31*	**7 08**	*7 36*	**8 08**	*8 31*	**9 08**	*9 31*	**10 08**	*10 31*
50a	*Oostende*									*4 57*	*5 48*			*6 34*	Ⓐ *6 51*	*7 34*	*7 48*	*8 34*	*8 48*	*9 34*	*9 48*	*10 34*
50a	*Brugge*										*6 02*			*6 50*	Ⓐ *7 06*	*7 50*	*8 02*	*8 50*	*9 02*	*9 50*	*10 02*	*10 50*
50a	*Brussel-Bruxelles*	*Noord/Nord*					*4 15*				*5 48*			*6 17*	*6 48*	*7 17*	*8 00*	*8 17*	*8 48*	*9 17*	*9 48*	*10 17*
50a		*Centr.*					*4 19*				*5 52*			*6 21*	*6 52*	*7 21*	*7 52*	*8 21*	*8 52*	*9 21*	*9 52*	*10 21*
50a		*Zuid/Midi*					*4 27*				*5 59*			*6 28*	*6 59*	*7 28*	*8 11*	*8 28*	*8 59*	*9 28*	*9 59*	*10 28*
0	**Gent-Sint-Pieters**				5 16		**5 42**			6 16	**6 42**			7 16	**7 42**	8 16	**8 42**	9 16	**9 42**	10 16	**10 42**	11 16
5	Merelbeke				5 21		|			6 21	|		7 21	|	8 21	|	9 21	|	10 21	|	11 21
8	Melle				|		|			|	|		|	|	|	|	|	|	|	|
15	**Wetteren**				5 27		**5 54**			6 27	**6 54**			7 27	**7 54**	8 27	**8 54**	9 27	**9 54**	10 27	**10 54**	11 27
17	Schellebelle				5 30		|			6 30	|	7 01	7 30	|	8 30	|	9 30	|	10 30	|	11 30
21	Wichelen				5 34		|			6 34	|	7 05	7 34	|	8 34	|	9 34	|	10 34	|	11 34
24	Schoonaarde				5 37		|			6 37	|	7 09	7 37	|	8 37	|	9 37	|	10 37	|	11 37
28	Oudegem				5 41		|			6 41	|	7 14	7 41	|	8 41	|	9 41	|	10 41	|	11 41
30	**Dendermonde**	O			5 45		**6 05**			6 45	**7 05**	7 18		7 45	**8 05**	8 45	**9 05**	9 45	**10 05**	10 45	**11 05**	11 45
30	**Dendermonde**		4 51	**5 07**	5 51	5 51	**6 07**	**6 07**	6 26	6 51	**7 07**		7 26	7 51	**8 07**	8 51	**9 07**	9 51	**10 07**	10 51	**11 07**	11 51
34	Baasrode-Zuid		4 55	|	5 55	5 55	|	|	6 30	6 55	|		7 30	7 55	|	8 55	|	9 55	|	10 55	|	11 55
38	Buggenhout		4 58	|	5 58	5 58	|	|	6 34	6 58	|		7 34	7 58	|	8 58	|	9 58	|	10 58	|	11 58
39	Malderen		5 01	|	6 01	6 01	|	|	6 37	7 01	|		7 37	8 01	|	9 01	|	10 01	|	11 01	|	12 01
44	Londerzeel		5 06	|	6 06	6 06	|	|	6 42	7 06	|		7 43	8 06	|	9 06	|	10 06	|	11 06	|	12 06
49	Kapelle-op-den-Bos		5 10	|	6 10	6 10	|	|	6 47	7 10	|		7 48	8 10	|	9 10	|	10 10	|	11 10	|	12 10
57	**Mechelen**	O	5 17	1 **5 24**	6 17	6 17	1 **6 24**	1 **6 24**	2 6 55	7 17	1 **7 24**		3 7 58	8 17	1 **8 24**	9 17	1 **9 24**	10 17	1 **10 24**	11 17	1 **11 24**	12 17
25	*Brussel-Bruxelles*	*Noord/Nord* O	*5 38*	*6 01*	*6 38*	*6 50*	*6 50*	*6 50*	*7 17*	*7 38*	Ⓒ *7 50*		*8 18*	Ⓐ *8 38*	*8 50*	*9 38*	*9 50*	Ⓐ*10 38*	*10 50*	*11 38*	*11 50*	Ⓐ*12 38*
25		*Centr.* O	*5 42*	*6 07*	*6 42*	*6 56*	*6 56*	*6 56*	*7 21*	*7 42*	Ⓒ *7 56*		*8 22*	Ⓐ *8 42*	*8 56*	*9 42*	*9 57*	Ⓐ*10 42*	*10 56*	*11 42*	*11 56*	Ⓐ*12 42*
25		*Zuid/Midi* O	*5 46*	*6 12*	*6 46*	*7 00*	*7 00*	*7 00*	*7 25*	*7 46*	Ⓒ *8 00*		*8 26*	Ⓐ *8 46*	*9 00*	*9 46*	*10 00*	Ⓐ*10 46*	*11 00*	*11 46*	*12 00*	Ⓐ*12 46*
25	*Antwerpen-Centraal*	O	*6 09*	*6 09*	*6 42*	⑥ *6 49*	*6 49*	*6 49*	*7 23*	*7 42*	*7 49*		*8 23*	Ⓐ *8 42*	*8 49*	*9 42*	*9 49*	Ⓐ*10 42*	*10 49*	*11 42*	*11 49*	Ⓐ*12 42*

1 Zie verder tabel 15.
2 Zie verder tabel 25.
3 Zie verder tabel 53a.

1 Voir tableau 15.
2 Voir tableau 25.
3 Voir tableau 53a.

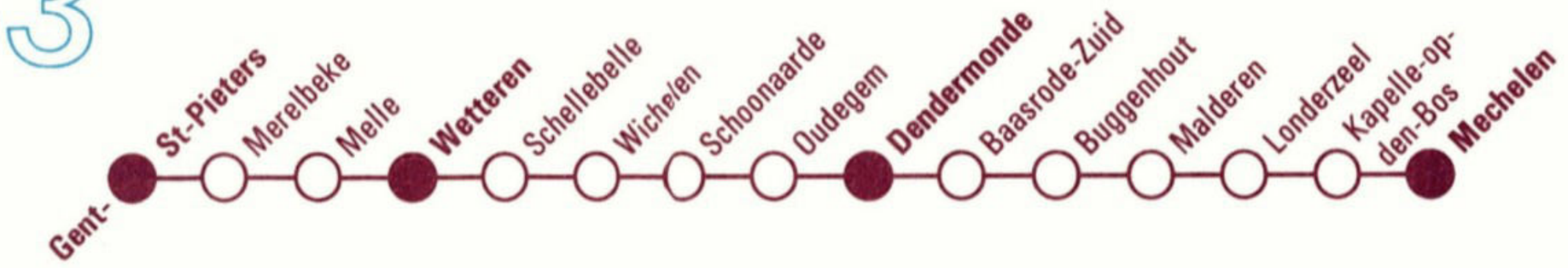

tab km			IR f 1784	P 3066 ③ ●	L 5261 Ⓐ	IR f 1785	L 5262	IR f 1786	L 5263 Ⓐ	IR f 1787	L 5264	IR f 1788	P 4094 Ⓐ	L 5265 Ⓐ	IR f 1789	P 4095 Ⓐ ▲	L 5266	IR f 1790	L 5267 Ⓐ	IR f 1791	L 5268	IR f 1792 2
75	*Kortrijk*		**11 08**		*11 31*	**12 08**	*12 31*	**13 08**	*13 31*	**14 08**	*14 31*	**15 08**		*15 31*	**16 08**	*16 08*	*16 31*	**17 08**	*17 31*	**18 08**	*18 31*	**19 08**
50a	*Oostende*		*10 48*		*11 34*	*11 48*	*12 34*	*12 48*	*13 34*	*13 48*	*14 34*	*14 48*		*15 34*	*15 48*		*16 34*	*16 57*	*17 34*	*17 48*	*18 34*	*18 48*
50a	*Brugge*		*11 02*		*11 50*	*12 02*	*12 50*	*13 02*	*13 50*	*14 02*	*14 50*	*15 02*		*15 50*	*16 02*	*16 25*	*16 50*	*17 12*	*17 50*	*18 02*	*18 50*	*19 02*
50a	*Brussel-Noord/Nord*		*10 48*		*11 35*	*11 48*	*12 17*	*12 48*	*13 17*	*13 48*	*14 17*	*14 48*		*15 17*	*15 48*	*16 04*	Ⓐ*16 33*	Ⓐ*16 52*	*17 23*	*17 48*	*18 17*	*18 48*
50a	*Bruxelles Centr.*		*10 52*		*11 39*	*11 52*	*12 21*	*12 52*	*13 21*	*13 52*	*14 21*	*14 52*		*15 21*	*15 52*	*16 09*	Ⓐ*16 37*	Ⓐ*16 57*	*17 28*	*17 52*	*18 21*	*18 52*
50a	*Zuid/Midi*		*10 59*		*11 45*	*11 59*	*12 28*	*12 59*	*13 28*	*13 59*	*14 28*	*14 59*		*15 28*	*15 59*	*16 14*	Ⓐ*16 42*	Ⓐ*17 05*	*17 35*	*17 59*	*18 28*	*18 59*
0	**Gent-Sint-Pieters**		**11 42**		12 16	**12 42**	13 16	**13 42**	14 16	**14 42**	15 16	**15 42**		16 16	**16 42**	16 50	17 16	**17 42**	18 16	**18 42**	19 16	**19 42**
5	Merelbeke				12 21		13 21		14 21		15 21			16 21		16 56	17 21		18 21		19 21	
8	Melle																					
15	**Wetteren**		**11 54**		12 27	**12 54**	13 27	**13 54**	14 27	**14 54**	15 27	**15 54**		16 27	**16 54**	17 04	17 27	**17 54**	18 27	**18 54**	19 27	**19 54**
17	Schellebelle				12 30		13 30		14 30		15 30			16 30		17 07	17 30		18 30		19 30	
21	Wichelen				12 34		13 34		14 34		15 34			16 34		17 11	17 34		18 34		19 34	
24	Schoonaarde				12 37		13 37		14 37		15 37			16 37		17 15	17 37		18 37		19 37	
28	Oudegem				12 41		13 41		14 41		15 41			16 41		17 20	17 41		18 41		19 41	
30	**Dendermonde**	O	**12 05**		12 45	**13 05**	13 45	**14 05**	14 45	**15 05**	15 45	**16 05**		16 45	**17 05**	17 24	17 45	**18 05**	18 45	**19 05**	19 45	**20 05**
30	**Dendermonde**		**12 07**	12 25	12 51	**13 07**	13 51	**14 07**	14 51	**15 07**	15 51	**16 07**	16 20	16 51	**17 07**		17 51	**18 07**	18 51	**19 07**	19 51	**20 07**
34	Baasrode-Zuid			12 29	12 55		13 55		14 55		15 55		16 26	16 55			17 55		18 55		19 55	
38	Buggenhout			12 32	12 58		13 58		14 58		15 58		16 30	16 58			17 58		18 58		19 58	
39	Malderen			12 35	13 01		14 01		15 01		16 01		16 33	17 01			18 01		19 01		20 01	
44	Londerzeel			12 39	13 06		14 06		15 06		16 06		16 39	17 06			18 06		19 06		20 06	
49	Kapelle-op-den-Bos			12 43	13 10		14 10		15 10		16 10		16 45	17 10			18 10		19 10		20 10	
57	**Mechelen**	O	**1 12 24**	12 53	13 17	**1 13 24**	14 17	**1 14 24**	15 17	**1 15 24**	16 17	**1 16 24**	16 55	17 17	**1 17 24**		18 17	**1 18 24**	19 17	**1 19 24**	20 17	**1 20 24**
25	*Brussel-Noord/Nord*	O	*12 50*	*13 21*	*13 38*	*13 50*	Ⓐ*14 38*	*14 50*	*15 38*	*15 50*	Ⓐ*16 38*	*16 50*	*17 21*	*17 38*	*17 50*		Ⓐ*18 38*	*18 50*	*19 38*	*19 50*	*20 50*	*20 50*
25	*Bruxelles Centr.*	O	*12 56*	*13 26*	*13 42*	*13 56*	Ⓐ*14 42*	*14 56*	*15 42*	*15 57*	Ⓐ*16 42*	*16 56*	*17 26*	*17 42*	*17 56*		Ⓐ*18 42*	*18 56*	*19 42*	*19 56*	*20 56*	*20 56*
25	*Zuid/Midi*	O	*13 00*	*13 30*	*13 46*	*14 00*	Ⓐ*14 46*	*15 00*	*15 46*	*16 01*	Ⓐ*16 46*	*17 00*	*17 30*	*17 46*	*18 00*		Ⓐ*18 46*	*19 00*	*19 46*	*20 00*	*21 00*	*21 00*
25	*Antwerpen-Centraal*	O	*12 49*	*13 23*	*13 42*	*13 49*	Ⓐ*14 42*	*14 49*	*15 42*	*15 49*	Ⓐ*16 42*	*16 49*	*17 23*	*17 42*	*17 49*		Ⓐ*18 42*	*18 49*	*19 42*	*19 49*	Ⓐ*20 42*	*20 52*

tab km			L 5269 Ⓐ	T 9860 Ⓒ 3 ☼	IR f 1793	L 5270	IR f 1794 Ⓑ	IR f 1794 ⑥	L 5271 Ⓐ	IR f 1795						
75	*Kortrijk*		*19 31*		**20 08**	*20 31*	**21 08**	**21 08**	*21 31*	**22 08**						
50a	*Oostende*		*19 34*	*19 34*	*19 48*	*20 34*	*20 53*	*20 53*	*21 34*	*21 48*						
50a	*Brugge*		*19 50*	19 55	*20 02*	*20 50*	*21 09*	*21 09*	*21 50*	*22 02*						
50a	*Brussel-Bruxelles*	*Noord/Nord*	*19 17*	*19 17*	*19 48*	*20 17*	*20 48*	*20 48*	*21 17*	*21 48*						
50a		*Centr.*	*19 21*	*19 21*	*19 52*	*20 21*	*20 52*	*20 52*	*21 21*	*21 52*						
50a		*Zuid/Midi*	*19 28*	*19 28*	*19 59*	*20 28*	*20 59*	*20 59*	*21 28*	*21 59*						
0	**Gent-Sint-Pieters**		20 16	20 18	**20 42**	21 16	**21 42**	**21 42**	22 16	**22 42**						
5	Merelbeke		20 21	|	|	21 21	|	|	22 21	|						
8	Melle		|	|	|	|	|	|	|						
15	**Wetteren**		20 27	|	**20 54**	21 27	**21 54**	**21 54**	22 27	**22 54**						
17	Schellebelle		20 30	|	|	21 30	|	|	22 30	|						
21	Wichelen		20 34	|	|	21 34	|	|	22 34	|						
24	Schoonaarde		20 37	|	|	21 37	|	|	22 37	|						
28	Oudegem		20 41	|	|	21 41	|	|	22 41	|						
30	**Dendermonde**	O	20 45	20 38	**21 05**	21 45	**22 05**	**22 05**	22 45	**23 05**						
30	**Dendermonde**		20 51	20 39	**21 07**	21 51	**22 07**									
34	Baasrode-Zuid		20 55	|	|	21 55	|								
38	Buggenhout		20 58	20 46	|	21 58	|								
39	Malderen		21 01	|	|	22 01	|								
44	Londerzeel		21 06	20 52	|	22 06	|								
49	Kapelle-op-den-Bos		21 10	|	|	22 10	|								
57	**Mechelen**	O	21 17	1 21 02	1 **21 24**	22 17	1 **22 24**									
25	*Brussel-Bruxelles*	*Noord/Nord* O	*21 50*	*21 21*	*21 50*	*22 50*	*22 50*									
25		*Centr.* O	*21 56*	*21 26*	*21 56*	*22 56*	*22 56*									
25		*Zuid/Midi* O	*22 00*	*21 30*	*22 00*	*23 00*	*23 00*									
25	*Antwerpen-Centraal*	O	*21 49*	*21 23*	*21 49*	*22 49*	*22 49*									

1 Zie verder tabel 15.
2 Van maandag tot vrijdag tijdens de rijperiode van de toeristentreinen komen de eerste vier rijtuigen van Blankenberge (V. 18 57) als trein T 9861.
3 Herkomst Blankenberge 19 43.

1 Voir tableau 15.
2 Du lundi au vendredi pendant la période de circulation des trains touristiques les quatre premières voitures viennent de Blankenberge (D. 18 57) comme train T 9861.
3 Origine Blankenberge 19 43.

=GO PASS=

Jong zijn
doe je per trein.

53a

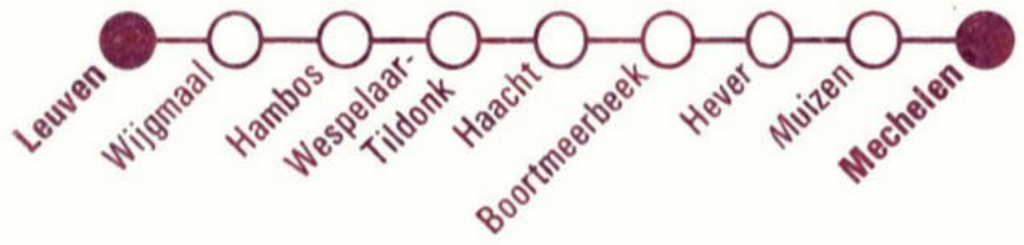

53a

tab km			L 6428	L 6429 Ⓐ	IR k 2030	P 3370 Ⓐ	L 6430	IR k 2031	L 6431 Ⓐ	IR k 2032	L 6432	IR k 2033	L 6433 Ⓐ	IR k 2034	L 6434	IR k 2035	L 6435 Ⓐ	IR k 2036	L 6436	IR k 2037	L 6437 Ⓐ	IR k 2038
36	*Liège-Guillemins*		⚒ 4 24	5 46	5 46	6 02	6 46	6 46	7 46	7 46	8 46	8 46	9 46	9 46	10 46	10 46	11 46	11 46	12 46	12 46	13 46	13 46
36	*Brussel-Bruxelles Zuid/Midi*			5 48		6 18	6 48		7 48		8 48		9 48		10 48		11 48		12 48		13 48	
36	*Brussel-Bruxelles Centr.*			5 52		6 22	6 52		7 52		8 52		9 52		10 52		11 52		12 52		13 52	
36	*Brussel-Bruxelles Noord/Nord*			5 57		6 29	6 57		7 57		8 57		9 57		10 57		11 57		12 57		13 57	
0	**Leuven**		5 30	6 30	**6 45**	7 02	7 30	**7 45**	8 30	**8 45**	9 30	**9 45**	10 30	**10 45**	11 30	**11 45**	12 30	**12 45**	13 30	**13 45**	14 30	**14 45**
5	Wijgmaal		5 34	6 34	|	7 07	7 34	|	8 34	|	9 34	|	10 34	|	11 34	|	12 34	|	13 34	|	14 34	|
9	Hambos		5 37	6 37	|	7 11	7 37	|	8 37	|	9 37	|	10 37	|	11 37	|	12 37	|	13 37	|	14 37	|
11	Wespelaar-Tildonk		5 40	6 40	|	7 14	7 40	|	8 40	|	9 40	|	10 40	|	11 40	|	12 40	|	13 40	|	14 40	|
13	Haacht		5 43	6 43	|	7 18	7 43	|	8 43	|	9 43	|	10 43	|	11 43	|	12 43	|	13 43	|	14 43	|
16	Boortmeerbeek		5 46	6 46	|	7 22	7 46	|	8 46	|	9 46	|	10 46	|	11 46	|	12 46	|	13 46	|	14 46	|
19	Hever		5 49	6 49	|	7 26	7 49	|	8 49	|	9 49	|	10 49	|	11 49	|	12 49	|	13 49	|	14 49	|
21	Muizen		5 51	6 51	|	7 29	7 51	|	8 51	|	9 51	|	10 51	|	11 51	|	12 51	|	13 51	|	14 51	|
25	**Mechelen**	○	5 55	6 55	1 **7 01**	2 7 33	7 55	1 **8 01**	8 55	1 **9 01**	9 55	1 **10 01**	10 55	1 **11 01**	11 55	1 **12 01**	12 55	1 **13 01**	13 55	1 **14 01**	14 55	1 **15 01**
54	*Sint-Niklaas*	○	Ⓐ 6 43	7 43	**7 43**		8 43	**8 43**	9 43	**9 43**	10 43	**10 43**	11 43	**11 43**	12 43	**12 43**	13 43	**13 43**	14 43	**14 43**	15 43	**15 43**
25	*Antwerpen-Centraal*	○	Ⓐ 6 23	7 23	7 23	8 09	8 23	8 23	9 23	9 23	10 23	10 23	11 23	11 23	12 23	12 23	13 23	13 23	14 23	14 23	15 23	15 23
25	*Brussel-Bruxelles Noord/Nord*	○	⚒ 6 21	7 17	7 21	8 01	Ⓐ 8 18	8 21	9 21	9 21	10 21	10 21	11 21	11 21	12 21	12 21	13 21	13 21	14 21	14 21	15 21	15 21
25	*Brussel-Bruxelles Centr.*	○	⚒ 6 26	7 21	7 26	8 07	Ⓐ 8 22	8 26	9 26	9 26	10 26	10 26	11 26	11 26	12 26	12 26	13 26	13 26	14 26	14 26	15 26	15 26
25	*Brussel-Bruxelles Zuid/Midi*	○	⚒ 6 30	7 25	7 30	8 12	Ⓐ 8 26	8 30	9 30	9 30	10 30	10 30	11 30	11 30	12 30	12 30	13 30	13 30	14 30	14 30	15 30	15 30

Multi Pass
Samen per trein kan zo voordelig zijn.

tab km		L 6438	IR k 2039	P 4223 Ⓐ	L 6439 Ⓐ	IR k 2040	P 4225 Ⓐ	L 6440	IR k 2041	P 4035 Ⓐ	L 6441 Ⓐ	IR k 2042	T 9955 Ⓒ 3☼	L 6442	IR k 2043	L 6443 Ⓐ	IR k 2044	L 6444	IR k 2045	L 6445 Ⓒ	L 6445 Ⓐ
36	*Liège-Guillemins*	*14 46*	*14 46*	*15 02*	*15 46*	*15 46*	*16 02*	*16 46*	*16 46*	*17 02*	*17 46*	*17 46*		*18 46*	*18 46*	*19 46*	*19 46*	*20 46*	*20 46*	*21 46*	*21 46*
36	*Brussel-Bruxelles Zuid/Midi*	*14 48*		*15 24*	*15 48*		*16 25*	*Ⓐ16 52*	*Ⓐ17 12*	*17 35*	*17 48*		*18 48*	*18 48*		*19 48*		*20 48*		*21 48*	*21 48*
36	*Brussel-Bruxelles Centr.*	*14 52*		*15 29*	*15 52*		*16 29*	*Ⓐ16 56*	*Ⓐ17 16*	*17 39*	*17 52*		*18 52*	*18 52*		*19 52*		*20 52*		*21 52*	*21 52*
36	*Brussel-Bruxelles Noord/Nord*	*14 57*		*15 33*	*15 57*		*16 34*	*Ⓐ17 00*	*Ⓐ17 21*	*17 45*	*17 57*		*18 57*	*18 57*		*19 57*		*20 57*		*21 57*	*21 57*
0	**Leuven**	15 30	**15 45**	16 15	16 30	**16 45**	17 00	17 30	**17 45**	18 18	18 30	**18 45**	19 22	19 30	**19 45**	20 30	**20 45**	21 30	**21 45**	22 30	22 30
5	Wijgmaal	15 34	|	16 20	16 34	|	17 04	17 34	|	|	18 34	|	|	19 34	|	20 34	|	21 34	|	22 34	22 34
9	Hambos	15 37	|	16 24	16 37	|	17 08	17 37	|	|	18 37	|	|	19 37	|	20 37	|	21 37	|	22 37	22 37
11	Wespelaar-Tildonk	15 40	|	16 27	16 40	|	17 11	17 40	|	|	18 40	|	|	19 40	|	20 40	|	21 40	|	22 40	22 40
13	Haacht	15 43	|	16 29	16 43	|	17 14	17 43	|	|	18 43	|	|	19 43	|	20 43	|	21 43	|	22 43	22 43
16	Boortmeerbeek	15 46	|	16 33	16 46	|	17 18	17 46	|	|	18 46	|	|	19 46	|	20 46	|	21 46	|	22 46	22 46
19	Hever	15 49	|	16 37	16 49	|	17 21	17 49	|	|	18 49	|	|	19 49	|	20 49	|	21 49	|	22 49	22 49
21	Muizen	15 51	|	16 40	16 51	|	17 24	17 51	|	|	18 51	|	4 |	19 51	|	20 51	|	21 51	|	22 51	22 51
25	**Mechelen** O	15 55	1 16 01	2 16 44	16 55	1 **17 01**	1 17 29	17 55	1 **18 01**	1 18 34	18 55	1 **19 01**		19 55	1 **20 01**	20 55	1 **21 01**	21 55	1 **22 01**	1 22 55	22 55
54	*Sint-Niklaas* O	*16 43*	*16 43*		*17 43*	*17 43*	*18 14*	*18 43*	*18 43*	*19 14*	*19 43*	*19 43*		*20 43*	*20 43*	*21 43*	*21 43*	*22 43*	*22 43*	23 43	
25	*Antwerpen-Centraal* O	*16 23*	*16 23*	*17 13*	*17 23*	*17 23*	*17 49*	*18 23*	*18 23*	*19 09*	*19 23*	*19 23*	19 58	*20 23*	*20 23*	*21 23*	*21 23*	*22 23*	*22 23*	*23 23*	*23 23*
25	*Brussel-Bruxelles Noord/Nord* O	*16 21*	*16 21*	*17 06*	*17 21*	*17 21*	*17 50*	*18 21*	*18 21*	*19 01*	*19 21*	*19 21*		*20 21*	*20 21*	*21 21*	*21 21*	*22 21*	*22 21*	*23 21*	*23 21*
25	*Brussel-Bruxelles Centr.* O	*16 26*	*16 26*	*17 11*	*17 26*	*17 26*	*17 56*	*18 26*	*18 26*	*19 07*	*19 26*	*19 26*		*20 26*	*20 26*	*21 26*	*21 26*	*22 26*	*22 26*	*23 26*	*23 26*
25	*Brussel-Bruxelles Zuid/Midi* O	*16 30*	*16 30*	*17 15*	*17 30*	*17 30*	*18 00*	*18 30*	*18 30*	*19 12*	*19 30*	*19 30*		*20 30*	*20 30*	*21 30*	*21 30*	*22 30*	*22 30*	*23 30*	*23 30*

1 Zie verder tabel 54.
2 Zie verder tabel 53.
3 Herkomst Dinant 18 07 via Bierges (Walibi) 19 01.
4 Zie verder tabel 25.

1 Voir tableau 54.
2 Voir tableau 53.
3 Origine Dinant 18 07 via Bierges (Walibi) 19 01.
4 Voir tableau 25.

=GO PASS=
Jong zijn
doe je per trein.

Ⓑ -DAGTRIPS

Een Ⓑ-Dagtrip = **1 all-inn-reis**

Een Ⓑ-Dagtrip = **2 x vermindering**

1 x op
de treinreis
(heen
en terug)

1 x op de
toegangs-
prijs

Ⓑ -DAGTRIPS

53a

53a

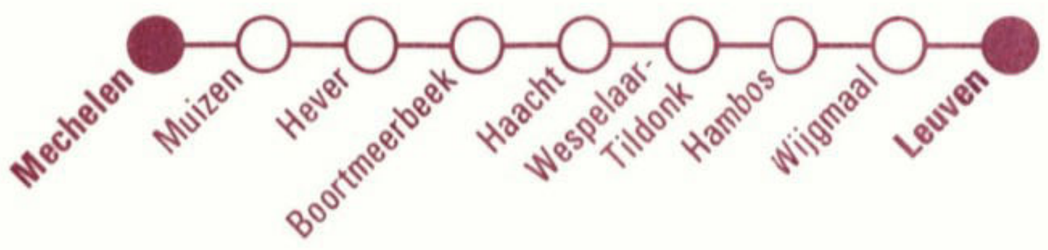

51
M2

tab km		L 6403 Ⓐ	IR k 2004 Ⓐ	L 6404	P 3945 Ⓐ	IR k 2005	L 6405 Ⓐ	P 3065 Ⓐ	IR k 2006	L 6406	T 9950 Ⓒ 1 ☼	IR k 2007	L 6407 Ⓐ	IR k 2008	L 6408	IR k 2009	L 6409 Ⓐ	IR k 2010	L 6410	IR k 2011	L 6411 Ⓐ
25	Brussel-Bruxelles Zuid/Midi	*4 30*	*6 10*	✕ *6 10*	*6 42*	*7 10*	*7 10*	*7 42*	*8 10*	*8 10*		*9 10*	*9 10*	*10 10*	*10 10*	*11 10*	*11 10*	*12 10*	*12 10*	*13 10*	*13 10*
25	Brussel-Bruxelles Centr.	*4 35*	*6 14*	✕ *6 14*	*6 46*	*7 14*	*7 14*	*7 46*	*8 14*	*8 14*		*9 14*	*9 14*	*10 14*	*10 14*	*11 14*	*11 14*	*12 14*	*12 14*	*13 14*	*13 14*
25	Brussel-Bruxelles Noord/Nord	*4 40*	*6 19*	✕ *6 19*	*6 52*	*7 19*	*7 19*	*7 52*	*8 19*	*8 19*		*9 19*	*9 19*	*10 19*	*10 19*	*11 19*	*11 19*	*12 19*	*12 19*	*13 19*	*13 19*
25	*Antwerpen-Centraal*	*5 00*	*6 19*	*6 19*	*6 49*	*7 19*	*7 19*	*7 49*	*8 19*	*8 19*	8 41	*9 19*	*9 19*	*10 19*	*10 19*	*11 19*	*11 19*	*12 19*	*12 19*	*13 19*	*13 19*
54	*Sint-Niklaas*		**5 59**	Ⓐ *5 59*	6 28	**6 59**	*6 59*	*7 28*	**7 59**	*7 59*		**8 59**	*8 59*	**9 59**	*9 59*	**10 59**	*10 59*	**11 59**	*11 59*	**12 59**	*12 59*
0	**Mechelen**	5 25	**6 41**	6 45	7 11	**7 41**	7 47	8 12	**8 41**	8 47		**9 41**	9 47	**10 41**	10 47	**11 41**	11 47	**12 41**	12 47	**13 41**	13 47
4	Muizen	5 29	|	6 49	7 15	|	7 51	8 16	|	8 51	|	|	9 51	|	10 51	|	11 51	|	12 51	|	13 51
6	Hever	5 31	|	6 51	7 18	|	7 53	8 19	|	8 53	|	|	9 53	|	10 53	|	11 53	|	12 53	|	13 53
9	Boortmeerbeek	5 34	|	6 54	7 22	|	7 56	8 24	|	8 56	|	|	9 56	|	10 56	|	11 56	|	12 56	|	13 56
12	Haacht	5 37	|	6 57	7 26	|	7 59	8 28	|	8 59	|	|	9 59	|	10 59	|	11 59	|	12 59	|	13 59
14	Wespelaar-Tildonk	5 40	|	7 00	7 29	|	8 02	8 31	|	9 02	|	|	10 02	|	11 02	|	12 02	|	13 02	|	14 02
16	Hambos	5 43	|	7 03	7 32	|	8 05	8 34	|	9 05	|	|	10 05	|	11 05	|	12 05	|	13 05	|	14 05
20	Wijgmaal	5 46	|	7 06	7 37	|	8 08	8 38	|	9 08	|	|	10 08	|	11 08	|	12 08	|	13 08	|	14 08
25	**Leuven** O	5 50	**6 57**	7 10	7 42	**7 57**	8 12	8 43	**8 57**	9 12	2 9 20	**9 57**	10 12	**10 57**	11 12	**11 57**	12 12	**12 57**	13 12	**13 57**	14 12
36	Brussel-Bruxelles Noord/Nord O	*6 13*	*7 29*	Ⓐ *7 37*	*8 13*	Ⓐ *8 29*	*8 45*	*9 13*		*9 45*	*9 45*		*10 45*		*11 45*		*12 45*		*13 45*		*14 45*
36	Brussel-Bruxelles Centr. O	*6 20*	*7 35*	Ⓐ *7 42*	*8 17*	Ⓐ *8 35*	*8 51*	*9 20*		*9 51*	*9 51*		*10 51*		*11 51*		*12 51*		*13 51*		*14 51*
36	Brussel-Bruxelles Zuid/Midi O	*6 24*	*7 39*	Ⓐ *7 47*	*8 21*	Ⓐ *8 39*	*8 55*	*9 24*		*9 55*	*9 55*		*10 55*		*11 55*		*12 55*		*13 55*		*14 55*
36	*Liège-Guillemins* O		*7 56*	*7 56*	*8 40*	*8 56*	*8 56*	*9 40*	*9 56*	*9 56*		*10 56*	*10 56*	*11 56*	*11 56*	*12 56*	*12 56*	*13 56*	*13 56*	*14 56*	*14 56*

1 Bestemming Dinant 10 33 via Bierges (Walibi) 9 39.
2 Zie verder tabellen 139, 161, 154.

1 Destination Dinant 10 33 via Bierges (Walibi) 9 39.
2 Voir tableaux 139, 161, 154.

53a



tab km		IR k 2012	L 6412	IR k 2013	L 6413 Ⓐ	P 4370 Ⓐ	IR k 2014	L 6414	P 4274 Ⓐ	IR k 2015	L 6415 Ⓐ	P 4275 Ⓐ ▲	IR k 2016	L 6416	IR k 2017	L 6417 Ⓐ	IR k 2018	L 6418	IR k 2019	L 6419 Ⓐ	IR k 2020
25	Brussel-Zuid/Midi	14 10	14 10	15 10	15 10	15 56	16 10	16 10	16 42	17 10	17 10	17 42	18 10	18 10	19 10	19 10	20 13	20 13	21 10	21 10	22 10
25	Brussel-Centr.	14 14	14 14	15 14	15 14	16 00	16 14	16 14	16 46	17 14	17 14	17 46	18 14	18 14	19 14	19 14	20 17	20 17	21 14	21 14	22 14
25	Bruxelles Noord/Nord	14 19	14 19	15 19	15 19	16 04	16 19	16 19	16 52	17 19	17 19	17 52	18 19	18 19	19 19	19 19	20 22	20 22	21 19	21 19	22 19
25	Antwerpen-Centraal	14 19	14 19	15 19	15 19	16 00	16 19	16 19	16 49	17 19	17 19	17 49	18 19	18 19	19 19	19 19	20 19	20 19	21 19	21 19	22 19
54	Sint-Niklaas	**13 59**	13 59	**14 59**	14 59		**15 59**	15 59	16 28	**16 59**	16 59	17 28	**17 59**	17 59	**18 59**	18 59	**19 59**	19 59	**20 59**	20 59	**21 59**
0	**Mechelen**	**14 41**	14 47	**15 41**	15 47	16 25	**16 41**	16 47	17 11	**17 41**	17 47	18 11	**18 41**	18 47	**19 41**	19 47	**20 41**	20 47	**21 41**	21 47	**22 41**
4	Muizen	|	14 51	|	15 51	16 29	|	16 51	17 15	|	17 51	18 16	|	18 51	|	19 51	|	20 51	|	21 51	|
6	Hever	|	14 53	|	15 53	16 31	|	16 53	17 18	|	17 53	18 18	|	18 53	|	19 53	|	20 53	|	21 53	|
9	Boortmeerbeek	|	14 56	|	15 56	16 34	|	16 56	17 22	|	17 56	18 22	|	18 56	|	19 56	|	20 56	|	21 56	|
12	Haacht	|	14 59	|	15 59	16 37	|	16 59	17 26	|	17 59	18 26	|	18 59	|	19 59	|	20 59	|	21 59	|
14	Wespelaar-Tildonk	|	15 02	|	16 02	16 40	|	17 02	17 29	|	18 02	18 29	|	19 02	|	20 02	|	21 02	|	22 02	|
16	Hambos	|	15 05	|	16 05	16 43	|	17 05	17 32	|	18 05	18 32	|	19 05	|	20 05	|	21 05	|	22 05	|
20	Wijgmaal	|	15 08	|	16 08	16 46	|	17 08	17 36	|	18 08	18 36	|	19 08	|	20 08	|	21 08	|	22 08	|
25	**Leuven** O	**14 57**	15 12	**15 57**	16 12	◧ 16 50	**16 57**	17 12	17 41	**17 57**	18 12	18 40	**18 57**	19 12	**19 57**	20 12	**20 57**	21 12	**21 57**	22 12	**22 57**
36	Brussel-Noord/Nord O		15 45	Ⓐ16 39	16 39	17 13		17 45	18 13		18 45	19 13		19 45		20 45		21 45		22 45	
36	Brussel-Centr. O		15 51	Ⓐ16 44	16 44	17 20		17 51	18 20		18 51	19 20		19 51		20 51		21 51		22 51	
36	Bruxelles Zuid/Midi O		15 55	Ⓐ16 48	16 48	17 24		17 55	18 24		18 55	19 24		19 55		20 55		21 55		22 55	
36	Liège-Guillemins O	15 56	15 56	16 56	16 56		17 56	17 56	18 40	18 56	18 56	19 40	19 56	19 56	20 56	20 56	21 56	21 56	22 56	22 56	

Golden Railpass. **Op reislust staat geen leeftijd.**

tab km			L 6420						
25	Brussel-Bruxelles	Zuid/Midi	22 10						
25		Centr.	22 14						
25		Noord/Nord	22 19						
25	Antwerpen-Centraal		22 19						
54	Sint-Niklaas		21 59						
0	**Mechelen**		22 47						
4	Muizen		22 51						
6	Hever		22 53						
9	Boortmeerbeek		22 56						
12	Haacht		22 59						
14	Wespelaar-Tildonk		23 02						
16	Hambos		23 05						
20	Wijgmaal		23 08						
25	**Leuven**	O	23 12						
36	Brussel-Bruxelles	Noord/Nord O							
36		Centr. O							
36		Zuid/Midi O							
36	Liège-Guillemins	O							

1 Zie verder tabel 36.

1 Voir tableau 36.

MultiPass

Samen per trein
kan zo voordelig
zijn.

54

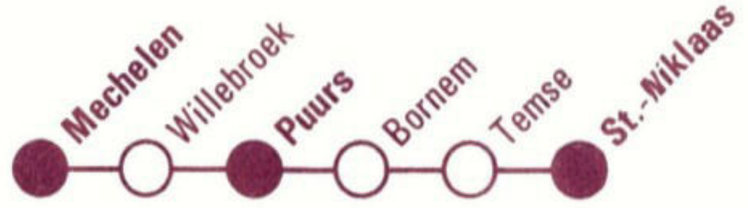

tab km			IR k 2029 Ⓐ	IR k 2030	P 3267 Ⓐ ▲	IR k 2031	IR k 2032	IR k 2033	IR k 2034	IR k 2035	P 3268 ③ ●	IR k 2036	IR k 2037	IR k 2038	IR k 2039	P 4085 Ⓐ	IR k 2040	P 4225 Ⓐ	IR k 2041	P 4035 Ⓐ	IR k 2042	IR k 2043
25	*Antwerpen-Centraal*		5 49	6 49	7 03	7 49	8 49	9 49	10 49	11 49	12 19	12 49	13 49	14 49	15 49	16 19	16 49	17 19	17 49	18 19	18 49	19 49
25	*Brussel-Bruxelles Zuid/Midi*		5 42	6 42	7 10	7 42	8 42	9 42	10 42	11 42	12 10	12 42	13 42	14 42	15 42	16 10	16 42	17 10	17 42	18 10	18 42	19 42
25	*Brussel-Bruxelles Centr.*		5 46	6 46	7 14	7 46	8 46	9 46	10 46	11 46	12 14	12 46	13 46	14 46	15 46	16 14	16 46	17 14	17 46	18 14	18 46	19 46
25	*Brussel-Bruxelles Noord/Nord*		5 52	6 52	7 19	7 52	8 52	9 52	10 52	11 52	12 19	12 52	13 52	14 52	15 52	16 19	16 52	17 19	17 52	18 19	18 52	19 52
53a	*Leuven*		5 30	6 45	7 02	7 45	8 45	9 45	10 45	11 45		12 45	13 45	14 45	15 45		16 45	17 00	17 45	18 18	18 45	19 45
0	**Mechelen**		6 10	7 10	7 38	8 10	9 10	10 10	11 10	12 10	12 40	13 10	14 10	15 10	16 10	16 40	17 10	17 40	18 10	18 40	19 10	20 10
13	Willebroek		6 22	7 22	7 52	8 22	9 22	10 22	11 22	12 22	12 52	13 22	14 22	15 22	16 22	16 53	17 22	17 52	18 22	18 52	19 22	20 22
18	**Puurs**	○	6 27	7 27	7 56	8 27	9 27	10 27	11 27	12 27	12 56	13 27	14 27	15 27	16 27	16 57	17 27	17 56	18 27	18 57	19 27	20 27
18	**Puurs**		6 28	7 28	7 57	8 28	9 28	10 28	11 28	12 28	12 57	13 28	14 28	15 28	16 28	16 58	17 28	17 57	18 28	18 57	19 28	20 28
22	Bornem		6 32	7 32	8 02	8 32	9 32	10 32	11 32	12 32	13 01	13 32	14 32	15 32	16 32	17 02	17 32	18 01	18 32	19 02	19 32	20 32
25	Temse		6 36	7 36	8 07	8 36	9 36	10 36	11 36	12 36	13 07	13 36	14 36	15 36	16 36	17 07	17 36	18 07	18 36	19 07	19 36	20 36
34	**Sint-Niklaas**	○	6 43	7 43	8 14	8 43	9 43	10 43	11 43	12 43	13 14	13 43	14 43	15 43	16 43	17 14	17 43	18 14	18 43	19 14	19 43	20 43
59	*Antwerpen-Centraal*	○	7 15	8 15	8 44	9 15	10 15	11 15	12 15	13 15	13 44	14 15	15 15	16 15	17 15	17 44	18 15	18 44	19 15	19 44	20 15	21 15
59	*Gent-Sint-Pieters*	○	7 16	8 16	8 47	9 16	10 16	11 16	12 16	13 16	13 47	14 16	15 16	16 16	17 16	17 47	18 16	18 47	19 16	19 47	20 16	21 16
50a	*Brugge*	○	7 40	8 40		9 40	10 40	11 40	12 40	13 40		14 40	15 40	16 40	17 40		18 40		19 40		20 40	21 40
50a	*Oostende*	○	7 54	8 57		9 54	10 54	11 54	12 54	13 54		14 54	15 54	16 54	17 54		18 54		19 54		20 54	21 54

De treinkaart. **Vlot langsheen de files.**

tab km			IR k 2044	IR k 2045	L 6445 ©				
25	*Antwerpen-Centraal*		*20 49*	*21 49*	*22 49*				
25	*Brussel-Bruxelles* *Zuid/Midi*		*20 42*	*21 42*	*22 42*				
25	*Brussel-Bruxelles* *Centr.*		*20 46*	*21 46*	*22 46*				
25	*Brussel-Bruxelles* *Noord/Nord*		*20 52*	*21 52*	*22 52*				
53a	*Leuven*		**20 45**	**21 45**	22 30				
0	**Mechelen**		**21 10**	**22 10**	23 12				
13	Willebroek		**21 22**	**22 22**	23 23				
18	**Puurs**	O	**21 27**	**22 27**	23 28				
18	**Puurs**		**21 28**	**22 28**	23 28				
22	Bornem		**21 32**	**22 32**	23 32				
25	Temse		**21 36**	**22 36**	23 36				
34	**Sint-Niklaas**	O	**21 43**	**22 43**	23 43				
59	*Antwerpen-Centraal*	O	*22 15*	*23 15*	*0 15*				
59	*Gent-Sint-Pieters*	O	*22 16*	*23 16*					
50a	*Brugge*	O	*22 40*						
50a	*Oostende*	O	*22 54*						

GO PASS
Jong zijn
doe je per trein.

54

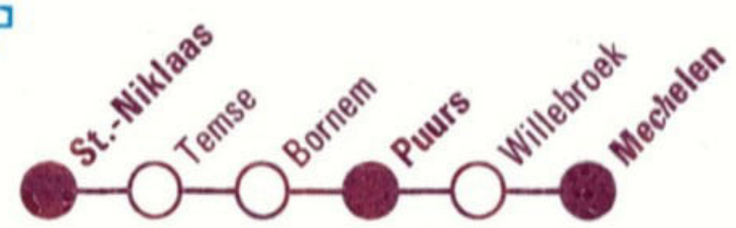

tab km			IR k 2004 Ⓐ	P 3945 Ⓐ	IR k 2005	P 3947 Ⓐ	IR k 2006	IR k 2007	IR k 2008	IR k 2009	IR k 2010	P 3949 ③ ●	IR k 2011	IR k 2012	IR k 2013	IR k 2014	P 4274 Ⓐ	IR k 2015	P 4275 Ⓐ ▲	IR k 2016	IR k 2017	IR k 2018
50a	*Oostende*				5 48		6 48	7 48	8 48	9 48	10 48		11 48	12 48	13 48	14 48		15 48		16 48	17 48	18 48
50a	*Brugge*				6 02		7 02	8 02	9 02	10 02	11 02		12 02	13 02	14 02	15 02		16 02		17 02	18 02	19 02
59	*Gent-Sint-Pieters*			5 55	6 26	6 55	7 26	8 26	9 26	10 26	11 26	11 55	12 26	13 26	14 26	15 26	15 55	16 26	16 55	17 26	18 26	19 26
59	*Antwerpen-Centraal*			5 58	6 27	6 58	7 28	8 27	9 27	10 27	11 27	11 58	12 27	13 27	14 27	15 27	15 58	16 27	16 58	17 27	18 27	19 27
0	**Sint-Niklaas**		**5 59**	6 28	**6 59**	7 28	**7 59**	**8 59**	**9 59**	**10 59**	**11 59**	12 28	**12 59**	**13 59**	**14 59**	**15 59**	16 28	**16 59**	17 28	**17 59**	**18 59**	**19 59**
9	Temse		**6 06**	6 37	**7 06**	7 36	**8 07**	**9 06**	**10 06**	**11 06**	**12 06**	12 37	**13 06**	**14 06**	**15 06**	**16 06**	16 37	**17 07**	17 37	**18 06**	**19 06**	**20 06**
12	Bornem		**6 10**	6 41	**7 10**	7 41	**8 11**	**9 10**	**10 10**	**11 10**	**12 10**	12 42	**13 10**	**14 10**	**15 10**	**16 10**	16 42	**17 11**	17 41	**18 10**	**19 10**	**20 10**
16	**Puurs**	○	**6 14**	6 45	**7 14**	7 45	**8 15**	**9 14**	**10 14**	**11 14**	**12 14**	12 47	**13 14**	**14 14**	**15 14**	**16 14**	16 46	**17 15**	17 45	**18 14**	**19 14**	**20 14**
16	**Puurs**		**6 15**	6 47	**7 15**	7 46	**8 16**	**9 15**	**10 15**	**11 15**	**12 15**	12 47	**13 15**	**14 15**	**15 15**	**16 15**	16 47	**17 16**	17 46	**18 15**	**19 15**	**20 15**
21	Willebroek		**6 22**	6 53	**7 22**	7 52	**8 22**	**9 22**	**10 22**	**11 22**	**12 22**	12 54	**13 22**	**14 22**	**15 22**	**16 22**	16 53	**17 22**	17 52	**18 22**	**19 22**	**20 22**
34	**Mechelen**	○	**1 6 32**	**1** 7 04	**1 7 32**	8 03	**1 8 32**	**1 9 32**	**1 10 32**	**1 11 32**	**1 12 32**	13 05	**1 13 32**	**1 14 32**	**1 15 32**	**1 16 32**	**1** 17 03	**1 17 32**	**1** 18 03	**1 18 32**	**1 19 32**	**1 20 32**
53a	*Leuven*	○	**6 57**	7 42	**7 57**	*8 43*	**8 57**	**9 57**	**10 57**	**11 57**	**12 57**		**13 57**	**14 57**	**15 57**	**16 57**	17 41	**17 57**	18 40	**18 57**	**19 57**	**20 57**
25	*Brussel-Bruxelles Noord/Nord*	○	*6 50*	*7 29*	Ⓒ *7 50*	*8 38*	*8 50*	*9 50*	*10 50*	*11 50*	*12 50*	*13 38*	*13 50*	*14 50*	*15 50*	*16 50*	*17 38*	*17 50*	*18 38*	*18 50*	*19 50*	*20 50*
25	*Brussel-Bruxelles Centr.*	○	*6 56*	*7 35*	Ⓒ *7 56*	*8 42*	*8 56*	*9 57*	*10 56*	*11 56*	*12 56*	*13 42*	*13 56*	*14 56*	*15 57*	*16 56*	*17 42*	*17 56*	*18 42*	*18 56*	*19 56*	*20 56*
25	*Brussel-Bruxelles Zuid/Midi*	○	*7 00*	*7 40*	Ⓒ *8 00*	*8 46*	*9 00*	*10 00*	*11 00*	*12 00*	*13 00*	*13 46*	*14 00*	*15 00*	*16 01*	*17 00*	*17 46*	*18 00*	*18 46*	*19 00*	*20 00*	*21 00*
25	*Antwerpen-Centraal*	○	*7 03*	*7 39*	Ⓐ *8 09*	*8 23*	Ⓐ *9 09*	Ⓐ*10 09*	Ⓐ*11 09*	Ⓐ*12 09*	Ⓐ*13 09*	*13 39*	Ⓐ*14 09*	Ⓐ*15 09*	Ⓐ*16 09*	Ⓐ*17 09*	*17 23*	Ⓐ*18 09*	*18 23*	Ⓐ*19 09*	Ⓐ*20 09*	*20 52*

Golden Railpass. **Op reislust staat geen leeftijd.**

tab km			IR k 2019	IR k 2020
50a	*Oostende*		*19 48*	*20 48*
50a	*Brugge*		*20 02*	*21 02*
59	*Gent-Sint-Pieters*		*20 26*	*21 26*
59	*Antwerpen-Centraal*		*20 27*	*21 27*
0	**Sint-Niklaas**		**20 59**	**21 59**
9	Temse		**21 06**	**22 06**
12	Bornem		**21 10**	**22 10**
16	**Puurs**	O	**21 14**	**22 14**
16	**Puurs**		**21 15**	**22 15**
21	Willebroek		**21 22**	**22 22**
34	**Mechelen**	O	**1 21 32**	**1 22 32**
53a	*Leuven*	O	**21 57**	**22 57**
25	*Brussel-Bruxelles* Noord/Nord	O	*21 50*	*22 50*
25	*Brussel-Bruxelles* Centr.	O	*21 56*	*22 56*
25	*Brussel-Bruxelles* Zuid/Midi	O	*22 00*	*23 00*
25	*Antwerpen-Centraal*	O	Ⓐ*22 09*	

1 Zie verder tabel 53a.

1 Voir tableau 53a.

Multi Pass Samen per trein kan zo voordelig zijn.

58

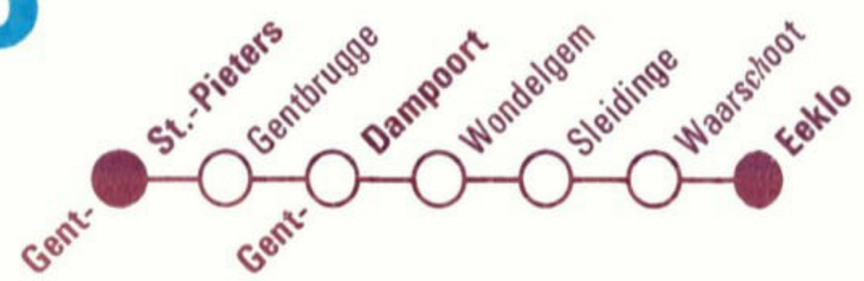

58

tab km		L 5076 ⚒ 1	P 3959 Ⓐ	L 5077 Ⓒ 1	L 5078 1	L 5079 1	L 5080 1	L 5081 1	L 5082 1	L 5083 1	L 5084 1	L 5085 1	L 5086 1	L 5087 1	P 4958 Ⓐ	L 5088 1	L 5089 Ⓒ 1 2	L 5089 Ⓐ	L 5089 Ⓒ 1 ☼	L 5090 1	L 5091 Ⓐ
75	*Lille*				⚒ 6 56		+ 8 55	9 55		11 55		13 55		15 55			17 54	17 54	17 54		
75	*Kortrijk*	Ⓐ 5 31	6 31	6 31	7 31	8 31	9 31	10 31	11 31	12 31	13 31	14 31	15 31	16 31		17 31	18 31	18 31	18 31	19 31	20 31
50a	*Brugge*	5 21	6 25	6 25	Ⓐ 7 28	8 25	9 25	10 25	11 25	12 25	13 25	14 25	15 25	16 25	17 02	17 25	18 25	18 25	18 32	19 25	20 25
50a	*Brussel-Bruxelles Noord/Nord*		6 17	6 17	7 17	8 17	9 17	10 17	11 17	12 17	13 17	14 17	15 17	16 17	16 48	Ⓐ 17 23	18 17	18 17	18 17	19 17	20 17
50a	*Brussel-Bruxelles Centr.*		6 21	6 21	7 21	8 21	9 21	10 21	11 21	12 21	13 21	14 21	15 21	16 21	16 52	Ⓐ 17 28	18 21	18 21	18 21	19 21	20 21
50a	*Brussel-Bruxelles Zuid/Midi*		6 28	6 28	7 28	8 28	9 28	10 28	11 28	12 28	13 28	14 28	15 28	16 28	16 59	Ⓐ 17 35	18 28	18 28	18 28	19 28	20 28
0	**Gent-Sint-Pieters**	6 07	6 59	7 07	8 07	9 07	10 07	11 07	12 07	13 07	14 07	15 07	16 07	17 07	17 33	18 07	19 07	19 07	19 12	20 07	21 07
4	Gentbrugge	6 13	7 04	7 13	8 13	9 13	10 13	11 13	12 13	13 13	14 13	15 13	16 13	17 13	17 39	18 13	19 13	19 13	19 18	20 13	21 13
7	**Gent-Dampoort** O	6 16	7 07	7 16	8 16	9 16	10 16	11 16	12 16	13 16	14 16	15 16	16 16	17 16	17 42	18 16	19 16	19 16	19 20	20 16	21 16
59	*Antwerpen-Centraal*			6 27	7 28	8 27	9 27	10 27	11 27	12 27	13 27	14 27	15 27	16 27	16 58	17 27	18 27	18 27	18 27	19 27	20 27
59	*Berchem*			6 32	7 32	8 32	9 32	10 32	11 32	12 32	13 32	14 32	15 32	16 32	17 02	17 32	18 32	18 32	18 32	19 32	20 32
7	**Gent-Dampoort**	6 17	7 09	7 17	8 17	9 17	10 17	11 17	12 17	13 17	14 17	15 17	16 17	17 17	17 43	18 17	19 17	19 17	19 21	20 17	21 17
11	Wondelgem	6 26	7 18	7 26	8 26	9 26	10 26	11 26	12 26	13 26	14 26	15 26	16 26	17 26	17 52	18 26	19 26	19 26	19 30	20 26	21 26
17	Sleidinge	6 32	7 24	7 32	8 32	9 32	10 32	11 32	12 32	13 32	14 32	15 32	16 32	17 32	17 58	18 32	19 32	19 32	19 36	20 32	21 32
22	Waarschoot	6 37	7 29	7 37	8 37	9 37	10 37	11 37	12 37	13 37	14 37	15 37	16 37	17 37	18 03	18 37	19 37	19 37	19 41	20 37	21 37
26	**Eeklo** O	6 42	7 34	7 42	8 42	9 42	10 42	11 42	12 42	13 42	14 42	15 42	16 42	17 42	18 08	18 42	19 42	19 42	19 46	20 42	21 42

1 Op zaterdagen, zon- en feestdagen enkel tweede klas.
2 Rijdt niet tijdens de rijperiode van de toeristentreinen.

1 Les samedis, dimanches et jours fériés uniquement deuxième classe.
2 Ne circule pas pendant la période de circulation des trains touristiques.

GO PASS
Jong zijn doe je per trein.

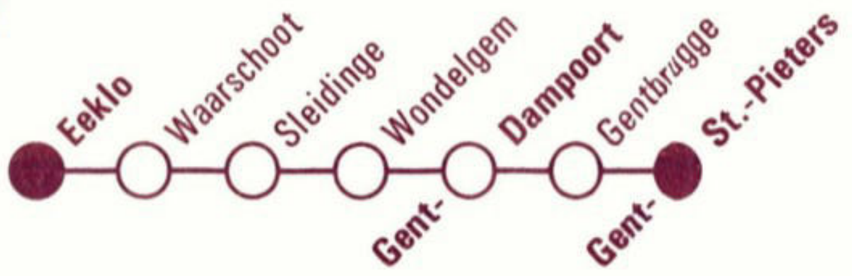

58

tab km			L 5055 Ⓐ	L 5056 Ⓐ	L 5057 ⚒ 1	P 3958 Ⓐ	L 5058 1	L 5059 1	L 5060 1	L 5061 1	L 5062 1	L 5063 1	L 5064 1	L 5065 1	L 5066 1	L 5067 1	L 5068 Ⓒ 1	L 5068 Ⓐ	L 5069 1	L 5070 1	L 5071 1	
0	**Eeklo**		5 00	6 00	7 00	7 35	8 00	9 00	10 00	11 00	12 00	13 00	14 00	15 00	16 00	17 00	18 00	18 09	19 00	20 00	21 00	
4	Waarschoot		5 05	6 05	7 05	7 40	8 05	9 05	10 05	11 05	12 05	13 05	14 05	15 05	16 05	17 05	18 05	18 14	19 05	20 05	21 05	
9	Sleidinge		5 10	6 10	7 10	7 45	8 10	9 10	10 10	11 10	12 10	13 10	14 10	15 10	16 10	17 10	18 10	18 19	19 10	20 10	21 10	
15	Wondelgem		5 17	6 17	7 17	7 52	8 17	9 17	10 17	11 17	12 17	13 17	14 17	15 17	16 17	17 17	18 17	18 25	19 17	20 17	21 17	
19	**Gent-Dampoort**	O	5 25	6 25	7 25	8 00	8 25	9 25	10 25	11 25	12 25	13 25	14 25	15 25	16 25	17 25	18 25	18 33	19 25	20 25	21 25	
59	*Berchem*	O		*7 11*	*8 11*		*9 10*	*10 10*	*11 10*	*12 10*	*13 10*	*14 10*	*15 10*	*16 10*	*17 11*	*18 10*	*19 10*		*20 10*	*21 10*	*22 10*	
59	*Antwerpen-Centraal*	O		*7 15*	*8 15*		*9 15*	*10 15*	*11 15*	*12 15*	*13 15*	*14 15*	*15 15*	*16 15*	*17 15*	*18 15*	*19 15*		*20 15*	*21 15*	*22 15*	
19	**Gent-Damport**		5 26	6 26	7 26	8 01	8 26	9 26	10 26	11 26	12 26	13 26	14 26	15 26	16 26	17 26	18 26	18 33	19 26	20 26	21 26	
22	Gentbrugge		5 29	6 29	7 29	8 04	8 29	9 29	10 29	11 29	12 29	13 29	14 29	15 29	16 29	17 29	18 29	18 36	19 29	20 29	21 29	
26	**Gent-Sint-Pieters**	O	5 35	6 35	7 35	8 10	8 35	9 35	10 35	11 35	12 35	13 35	14 35	15 35	16 35	17 35	18 35	18 42	19 35	20 35	21 35	
50a	*Brussel-Zuid/Midi*	O	*6 14*	*7 15*	Ⓐ *8 07*	*8 43*	*9 14*	*10 14*	*11 14*	*12 14*	*13 14*	*14 14*	*15 14*	*16 14*	*17 14*	*18 14*	*19 14*	*19 14*	*20 14*	*21 15*	*22 14*	
50a	*Brussel-Centr.*	O	*6 21*	*7 21*	Ⓐ *8 13*	*8 51*	*9 21*	*10 21*	*11 21*	*12 21*	*13 21*	*14 21*	*15 21*	*16 21*	*17 21*	*18 21*	*19 21*	*19 21*	*20 21*	*21 21*	*22 21*	
50a	*Bruxelles Noord/Nord*	O	*6 25*	*7 25*	Ⓐ *8 18*	*8 55*	*9 25*	*10 25*	*11 25*	*12 25*	*13 25*	*14 25*	*15 25*	*16 25*	*17 25*	*18 25*	*19 25*	*19 25*	*20 25*	*21 25*	*22 25*	
50a	*Brugge*	O		*7 17*	*8 14*	*8 40*	*9 03*	*10 17*	*11 17*	*12 17*	*13 17*	*14 17*	*15 17*	*16 17*	Ⓐ *17 13*	Ⓐ *18 14*	*19 17*	*19 17*	*20 17*	*21 17*	*22 17*	
75	*Kortrijk*	O	*6 09*	*7 11*	*8 11*		*9 11*	*10 11*	*11 11*	*12 11*	*13 11*	*14 11*	*15 11*	*16 09*	*17 11*	*18 14*	*19 09*	*19 09*	*20 11*	*21 11*	*22 11*	
75	*Lille*	O	*6 43*				*9 43*		*11 48*		*13 47*		*15 47*		*17 43*					*21 47*		

1 Op zaterdagen, zon- en feestdagen enkel tweede klas.

1 Les samedis, dimanches et jours fériés uniquement deuxième classe.

Golden Railpass. Op reislust staat geen leeftijd.

59

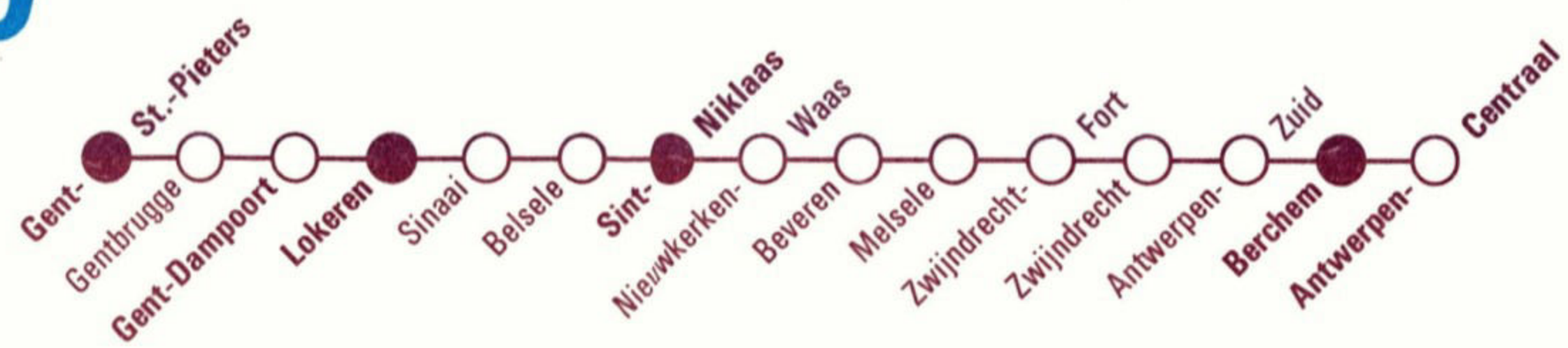

tab km		L 6078 ⚒	IC C 578 Ⓐ	L 6079 ⚒	IR h 1878 Ⓐ	IC C 579 Ⓒ	IC C 579 Ⓐ	P 3050 Ⓐ	L 5076 ⚒ 1	IC E 629	L 6080	IR h 1879	IC C 580	P 3052 Ⓐ	P 3053 Ⓐ	P 3959 Ⓐ	L 5077 Ⓒ 1	P 3075 Ⓐ	IC E 630	L 6081	P 3054 Ⓐ
75	*Lille*																				
75	*Kortrijk*		4 08			5 08	5 31		Ⓐ 5 31				6 31			6 31	6 31	6 31	Ⓐ 6 39		7 00
50a	*Knokke*												Ⓐ 6 01			6 01		6 01			
50a	*Blankenberge*												Ⓐ 6 05			6 05		6 05			
50a	*Oostende*		3 54						Ⓐ 4 57	5 48								6 24	6 48		6 48
50a	*Brugge*		4 07			5 21	5 21		5 21	6 02			6 25			6 25	6 25	6 39	7 02		7 02
50a	*Brussel-Bruxelles Noord/Nord*															6 17	6 17	6 17	Ⓐ 6 20		6 48
50a	*Brussel-Bruxelles Centr.*															6 21	6 21	6 21	Ⓐ 6 24		6 52
50a	*Brussel-Bruxelles Zuid/Midi*															6 28	6 28	6 28	Ⓐ 6 30		6 59
0	**Gent-Sint-Pieters**	4 14	4 50			5 55	5 55		6 07	6 26			6 55			6 59	7 07	7 10	7 26		7 38
4	Gentbrugge	|	|			|	|		6 13	|			|		7 04	7 13	7 18	|		7 43
7	**Gent-Dampoort** O	4 20	4 57			6 02	6 02		2 6 16	6 32			7 02			2 7 07	2 7 16	7 21	7 32		7 46
58	*Eeklo*									Ⓐ 6 00									⚒ 7 00		7 00
7	**Gent-Dampoort**	4 21	4 58			6 03	6 03			6 34			7 03						7 34		7 47
27	**Lokeren** O	4 34	5 09			6 14	6 14			6 45			7 14						7 45		7 58
27	**Lokeren**	4 35	5 10	5 49	6 07	6 15	6 15	6 28		6 46		7 07	7 15		7 26				7 46		7 59
34	Sinaai	4 40	|	5 54	6 12	|	|	6 33		|		7 12	|		7 31				|		8 04
35	Belsele	4 42	|	5 56	6 14	|	|	6 35		|		7 14	|		7 34				|		8 06
40	**Sint-Niklaas** O	4 47	5 18	6 00	6 18	6 23	6 23	6 40		6 54		7 18	7 23		7 38				7 54		8 11
40	**Sint-Niklaas**	4 49	5 19	6 01		6 25	6 25	6 41		6 56	7 01		7 25	7 28	7 39				7 56	8 01	8 12
43	Nieuwkerken-Waas	4 52	|	6 04		|	|	6 44		|	7 04		|	7 43				|	8 04	8 16
49	Beveren	4 58	|	6 10		|	|	6 50		|	7 10		7 35	7 49				8 10		8 21
51	Melsele	5 00	|	6 12		|	|	6 53		|	7 12		|	7 52				8 12		8 23
52	Zwijndrecht-Fort	|	|	|		|	|	|		|	|		|	7 55				|	|
54	Zwijndrecht	5 04	|	6 16		|	|	6 57		|	7 16		7 40	7 57				8 16		8 27
59	Antwerpen-Zuid	5 10	|	6 21		|	|	7 02		|	7 21		7 45	8 02				8 21		8 32
63	**Berchem**	5 15	5 35	6 27		6 41	6 41	7 09		7 12	7 27		7 41	7 52	8 09				8 12	8 27	8 38
66	**Antwerpen-Centraal** O	5 19	5 38	6 30		6 44	6 44	7 12		3 7 15	7 30		7 44	7 56	8 12				3 8 15	8 30	8 42
12	*Roosendaal* O			7 21		⑥ 7 21	7 21	7 49		7 49	8 22		8 22	8 49	8 49				8 49	9 22	9 22

tab km		IR h 1880	IC C 581 + 4	IC C 581 ⚒	L 5078 1	IC E 631	L 6082	IR h 1881	IC C 582	L 5079 1	IC E 632	L 6083	IR h 1882	IC C 583 + 5	IC C 583 ⚒ 6	L 5080 1	IC E 633	L 6084	IR h 1883	IC C 584	L 5081 1
75	*Lille*			6 56	⚒ *6 56*									8 55		+ *8 55*				9 55	*9 55*
75	*Kortrijk*		7 31	7 31	*7 31*	Ⓐ *7 36*			8 31	*8 31*				9 31	9 31	*9 31*				10 31	*10 31*
50a	*Knokke*		*7 01*	*7 01*	*7 01*				*8 01*	*8 01*				*9 01*	*9 01*	*9 01*				*10 01*	*10 01*
50a	*Blankenberge*		*7 05*	*7 05*	*7 05*				*8 05*	*8 05*				*9 05*	*9 05*	*9 05*				*10 05*	*10 05*
50a	*Oostende*			Ⓐ *6 51*	Ⓐ *7 10*	7 48					8 48						9 48				
50a	*Brugge*		*7 25*	*7 25*	Ⓐ *7 28*	8 02			*8 25*	*8 25*	9 02			*9 25*	*9 25*	*9 25*	10 02			*10 25*	*10 25*
50a	*Brussel-Noord/Nord*		*7 06*	*7 06*	*7 17*	Ⓐ *7 20*			*8 00*	*8 17*	Ⓐ *8 20*			*8 53*	Ⓑ *8 53*	*9 17*	Ⓐ *9 20*			Ⓒ *9 53*	*10 17*
50a	*Bruxelles Centr.*		*6 57*	Ⓑ *6 57*	*7 21*	Ⓐ *7 24*			Ⓒ *7 57*	*8 21*	Ⓐ *8 24*			*8 57*	Ⓑ *8 57*	*9 21*	Ⓐ *9 24*			Ⓒ *9 57*	*10 21*
50a	*Zuid/Midi*		*7 20*	*7 20*	*7 28*	Ⓐ *7 30*			*8 11*	*8 28*	Ⓐ *8 30*			*9 02*	*9 02*	*9 28*	Ⓐ *9 30*			*10 02*	*10 28*
0	**Gent-Sint-Pieters**		7 55	7 55	8 07	8 26			8 55	9 07	9 26			9 55	9 55	10 07	10 26			10 55	11 07
4	Gentbrugge		|	|	8 13	|			9 13					|	|	10 13	|			|	11 13
7	**Gent-Dampoort** ○		8 02	8 02	2 8 16	8 32			9 02	2 9 16	9 32			10 02	10 02	2 10 16	10 32			11 02	2 11 16
58	*Eeklo*					*8 00*					*9 00*						*10 00*				
7	**Gent-Dampoort**		8 03	8 03		8 34			9 03		9 34			10 03	10 03		10 34			11 03	
27	**Lokeren** ○		8 14	8 14		8 45			9 14		9 45			10 14	10 14		10 45			11 14	
27	**Lokeren**	8 07	8 15	8 15		8 46		9 07	9 15		9 46		10 07	10 15	10 15		10 46		11 07	11 15	
34	Sinaai	8 12	|	|		|		9 12	|		|		10 12	|	|		|		11 12	|	
35	Belsele	8 14	|	|		|		9 14	|		|		10 14	|	|		|		11 14	|	
40	**Sint-Niklaas** ○	8 18	8 23	8 23		8 54		9 18	9 23		9 54		10 18	10 23	10 23		10 54		11 18	11 23	
40	**Sint-Niklaas**		8 25	8 25		8 56	9 01		9 25		9 56	10 01		10 25	10 25		10 56	11 01		11 25	
43	Nieuwkerken-Waas		|	|		|	9 04		|		10 04		|	|		|	11 04		|	
49	Beveren		|	|		|	9 10		|		10 10		|	|		|	11 10		|	
51	Melsele		|	|		|	9 12		|		10 12		|	|		|	11 12		|	
52	Zwijndrecht-Fort						|				|						|				
54	Zwijndrecht		|	|		|	9 16		|		10 16		|	|		|	11 16		|	
59	Antwerpen-Zuid		|	|		|	9 21		|		10 21		|	|		|	11 21		|	
63	**Berchem**		8 41	8 41		9 12	9 27		9 41		10 12	10 27		10 41	10 41		11 12	11 27		11 41	
66	**Antwerpen-Centraal** ○		8 44	8 44		3 9 15	9 30		9 44		3 10 15	10 30		10 44	10 44		3 11 15	11 30		11 44	
12	*Roosendaal* ○		*9 22*	*9 22*		9 49	*10 22*		*10 22*		10 49	*11 22*		*11 22*	*11 22*		11 49	*12 22*		*12 22*	

1 Op zaterdagen, zon- en feestdagen enkel tweede klas.
2 Zie verder tabel 58.
3 Zie verder tabel 12.
4 Op 21 juli 92 : herkomst Lille.
5 Op 21 juli 92 : herkomst Tourcoing.
6 Op 14 juli 92 en 8 mei 93 : herkomst Lille.

1 Les samedis, dimanches et jours fériés uniquement deuxième classe.
2 Voir tableau 58.
3 Voir tableau 12.
4 Le 21 juill 92 : origine Lille.
5 Le 21 juill 92 : origine Tourcoing.
6 Le 14 juill 92 et 8 mai 93 : origine Lille.

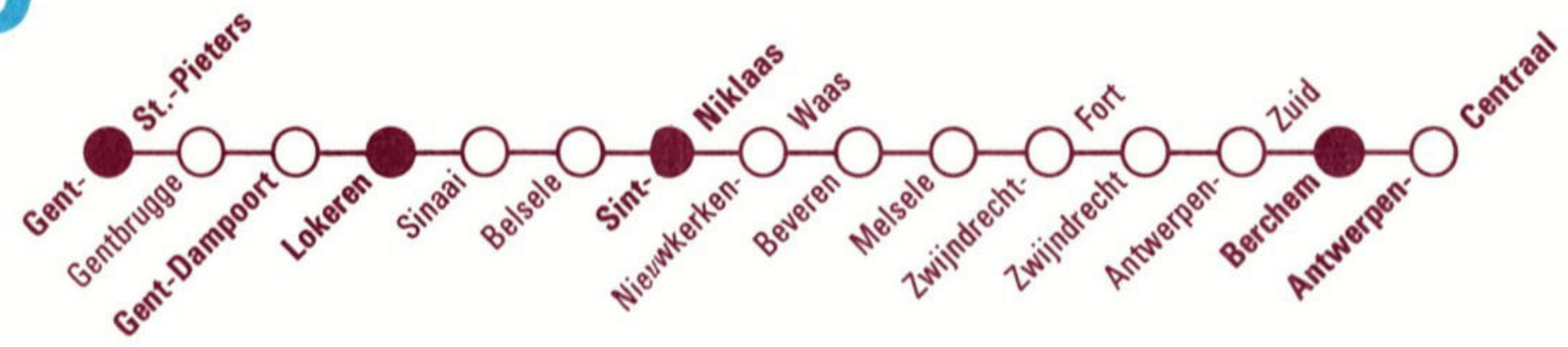

tab km		IC E 634	L 6085	IR h 1884	IC C 585	P 3056 ③ ●	L 5082 2	IC E 635	L 6086	IR h 1885	IC C 586	L 5083 2	IC E 636	L 6087	IR h 1886	IC C 587	L 5084 2	IC E 637	L 6088	IR h 1887	IC C 588
75	*Lille*										**11 55**	*11 55*									**13 55**
75	*Kortrijk*				**11 31**		*11 31*				**12 31**	*12 31*				**13 31**	*13 31*				**14 31**
50a	*Knokke*				*11 01*		*11 01*				*12 01*	*12 01*				*13 01*	*13 01*				*14 01*
50a	*Blankenberge*				*11 05*		*11 05*				*12 05*	*12 05*				*13 05*	*13 05*				*14 05*
50a	*Oostende*	**10 48**						**11 48**					**12 48**					**13 48**			
50a	*Brugge*	**11 02**			*11 25*		*11 25*	**12 02**			*12 25*	*12 25*	**13 02**			*13 25*	*13 25*	**14 02**			*14 25*
50a	*Brussel- Noord/Nord*	Ⓐ*10 20*			Ⓒ*10 53*		*11 17*	*11 35*			Ⓒ*11 53*	*12 17*	Ⓐ*12 20*			Ⓒ*12 53*	*13 17*	Ⓐ*13 20*			Ⓒ*13 53*
50a	*Centr.*	Ⓐ*10 24*			Ⓒ*10 57*		*11 21*	*11 39*			Ⓒ*11 57*	*12 21*	Ⓐ*12 24*			Ⓒ*12 57*	*13 21*	Ⓐ*13 24*			Ⓒ*13 57*
50a	*Bruxelles Zuid/Midi*	Ⓐ*10 30*			*11 02*		*11 28*	*11 45*			*12 02*	*12 28*	Ⓐ*12 30*			*13 02*	*13 28*	Ⓐ*13 30*			*14 02*
0	**Gent-Sint-Pieters**	**11 26**			**11 55**		12 07	**12 26**			**12 55**	13 07	**13 26**			**13 55**	14 07	**14 26**			**14 55**
4	Gentbrugge	|			|		12 13	|		|	13 13	|			|	14 13	|			|
7	**Gent-Dampoort** ○	**11 32**			**12 02**		3 12 16	**12 32**			**13 02**	3 13 16	**13 32**			**14 02**	3 14 16	**14 32**			**15 02**
58	*Eeklo*	*11 00*						*12 00*					*13 00*					*14 00*			
7	**Gent-Dampoort**	**11 34**			**12 03**			**12 34**			**13 03**		**13 34**			**14 03**		**14 34**			**15 03**
27	**Lokeren** ○	**11 45**			**12 14**			**12 45**			**13 14**		**13 45**			**14 14**		**14 45**			**15 14**
27	**Lokeren**	**11 46**		**12 07**	**12 15**			**12 46**		**13 07**	**13 15**		**13 46**		**14 07**	**14 15**		**14 46**		**15 07**	**15 15**
34	Sinaai	|		**12 12**	|			|		**13 12**	|		|	**14 12**	|		|		**15 12**	|
35	Belsele	|		**12 14**	|			|		**13 14**	|		|	**14 14**	|		|		**15 14**	|
40	**Sint-Niklaas** ○	**11 54**		**12 18**	**12 23**			**12 54**		**13 18**	**13 23**		**13 54**		**14 18**	**14 23**		**14 54**		**15 18**	**15 23**
40	**Sint-Niklaas**	**11 56**	12 01		**12 25**	12 28		**12 56**	13 01		**13 25**		**13 56**	14 01		**14 25**		**14 56**	15 01		**15 25**
43	Nieuwkerken-Waas	|	12 04		|	12 31		|	13 04		|		|	14 04		|		|	15 04		|
49	Beveren	|	12 10		|	12 36		|	13 10		|		|	14 10		|		|	15 10		|
51	Melsele	|	12 12		|	12 38		|	13 12		|		|	14 12		|		|	15 12		|
52	Zwijndrecht-Fort	|	|		|	|		|	|		|		|	|		|	|		|	|		|
54	Zwijndrecht	|	12 16		|	12 42		|	13 16		|		|	14 16		|		|	15 16		|
59	Antwerpen-Zuid	|	12 21		|	12 48		|	13 21		|		|	14 21		|		|	15 21		|
63	**Berchem**	**12 12**	12 27		**12 41**	12 54		**13 12**	13 27		**13 41**		**14 12**	14 27		**14 41**		**15 12**	15 27		**15 41**
66	**Antwerpen-Centraal** ○	1 **12 15**	12 30		**12 44**	12 57		1 **13 15**	13 30		**13 44**		1 **14 15**	14 30		**14 44**		1 **15 15**	15 30		**15 44**
12	*Roosendaal* ○	**12 49**	*13 22*		*13 22*	*13 49*		**13 49**	*14 22*		*14 22*		**14 49**	*15 22*		*15 22*		**15 49**	*16 22*		*16 22*

tab km		L 5085	IC E 638	L 6089	IR h 1888	IC C 589	P 4256 Ⓐ	L 5086	IC E 639	L 6090	IR h 1889	IC C 590	P 4041 Ⓐ	L 5087	P 4948 Ⓐ	IC E 640	L 6091	IR h 1890	P 4958 Ⓐ	IC C 591	L 5088
		2					▲	2						2	▲						2
75	*Lille*	*13 55*										**15 55**		*15 55*							
75	*Kortrijk*	*14 31*				**15 31**		*15 31*				**16 31**		*16 31*	16 36					**17 31**	*17 31*
50a	*Knokke*	*14 01*				*15 01*		*15 01*				*16 01*		*16 01*						*17 01*	*17 01*
50a	*Blankenberge*	*14 05*				*15 05*		*15 05*				*16 05*		*16 05*						*17 05*	*17 05*
50a	*Oostende*		**14 48**						**15 48**						*16 34*	**16 48**			*16 48*	*16 57*	
50a	*Brugge*	*14 25*	**15 02**			*15 25*		*15 25*	**16 02**			*16 25*		*16 25*	*16 50*	**17 02**			*17 02*	*17 25*	*17 25*
50a	*Brussel-Bruxelles Noord/Nord*	*14 17*	*Ⓐ14 20*			*©14 53*		*15 17*	*Ⓐ15 20*			*Ⓐ16 04*		*16 17*	*16 33*	*Ⓐ16 41*			*16 48*	*Ⓐ17 03*	*Ⓐ17 23*
50a	*Brussel-Bruxelles Centr.*	*14 21*	*Ⓐ14 24*			*©14 57*		*15 21*	*Ⓐ15 24*			*Ⓐ16 09*		*16 21*	*16 37*	*Ⓐ16 45*			*16 52*	*Ⓐ17 08*	*Ⓐ17 28*
50a	*Brussel-Bruxelles Zuid/Midi*	*14 28*	*Ⓐ14 30*			*15 02*		*15 28*	*Ⓐ15 30*			*Ⓐ16 14*		*16 28*	*16 42*	*Ⓐ16 52*			*16 59*	*Ⓐ17 16*	*Ⓐ17 35*
0	**Gent-Sint-Pieters**	15 07	**15 26**			**15 55**		16 07	**16 26**			**16 55**		17 07	17 18	**17 26**			17 33	**17 55**	18 07
4	Gentbrugge	15 13	|			|		16 13	|		|		17 13	17 23	|			17 39	|	18 13
7	**Gent-Dampoort** ○	3 15 16	**15 32**			**16 02**		3 16 16	**16 32**			**17 02**		3 17 16	17 26	**17 32**			3 17 42	**18 02**	3 18 16
58	*Eeklo*		*15 00*						*16 00*							*17 00*					
7	**Gent-Dampoort**		**15 34**			**16 03**			**16 34**			**17 03**			17 27	**17 34**				**18 03**	
27	**Lokeren** ○		**15 45**			**16 14**			**16 45**			**17 14**			17 38	**17 45**				**18 14**	
27	**Lokeren**		**15 46**		**16 07**	**16 15**			**16 46**		**17 07**	**17 15**	17 19		17 39	**17 46**		**18 07**		**18 15**	
34	Sinaai		|		**16 12**	|		|		**17 12**	|	17 24		17 44	|		**18 12**		|	
35	Belsele		|		**16 14**	|		|		**17 14**	|	17 26		17 47	|		**18 14**		|	
40	**Sint-Niklaas** ○		**15 54**		**16 18**	**16 23**			**16 54**		**17 18**	**17 23**	17 30		17 51	**17 54**		**18 18**		**18 23**	
40	**Sint-Niklaas**		**15 56**	16 01		**16 25**	16 38		**16 56**	17 01		**17 25**				**17 56**	18 01			**18 25**	
43	Nieuwkerken-Waas		|	16 04		|	16 42		|	17 04		|			|	18 04			|	
49	Beveren		|	16 10		|	16 48		|	17 10		|			|	18 10			|	
51	Melsele		|	16 12		|	16 51		|	17 12		|			|	18 12			|	
52	Zwijndrecht-Fort		|	|		|	16 54		|			|			|	|			|	
54	Zwijndrecht		|	16 16		|	16 57		|	17 16		|			|	18 16			|	
59	Antwerpen-Zuid		|	16 21		|	17 02		|	17 21		|			|	18 21			|	
63	**Berchem**		**16 12**	16 27		**16 41**	17 09		**17 12**	17 27		**17 41**				**18 12**	18 27			**18 41**	
66	**Antwerpen-Centraal** ○		1 **16 15**	16 30		**16 44**	17 12		1 **17 15**	17 30		**17 44**				1 **18 15**	18 30			**18 44**	
12	*Roosendaal* ○		**16 49**	*17 22*		*17 22*	*17 49*		**17 49**	*18 22*		*18 22*				**18 49**	*19 22*			*19 22*	

1 Zie verder tabel 12.
2 Op zaterdagen, zon- en feestdagen enkel tweede klas.
3 Zie verder tabel 58.

1 Voir tableau 12.
2 Les samedis, dimanches et jours fériés uniquement deuxième classe.
3 Voir tableau 58.



ANTWERPEN... 3 X anders !

59

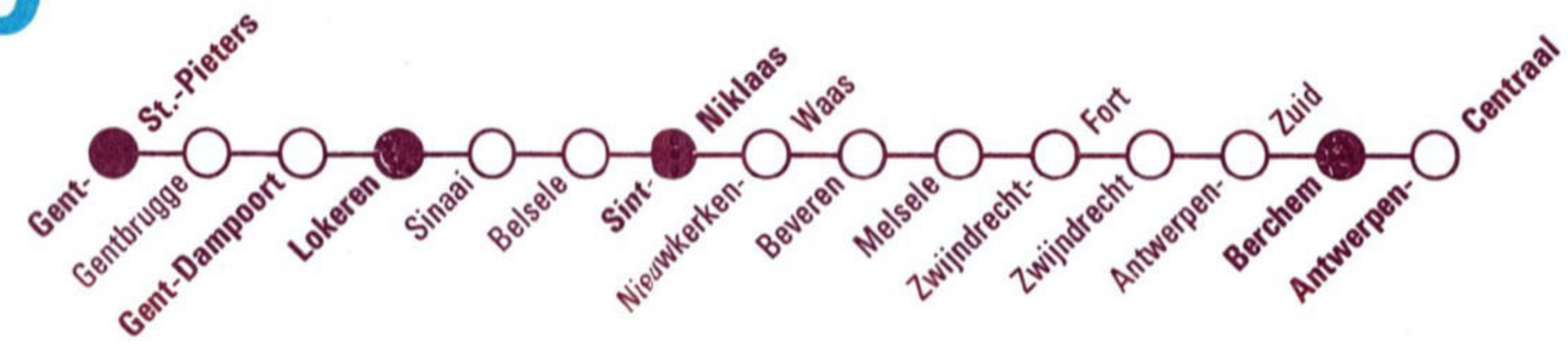

tab km		IC E 641	L 6092	T 9855	L 6092	IR h 1891	IC C 592	L 5089	L 5089	T 9865	L 5089	T 9858	IC E 642	L 6093	L 6093	T 9856	L 6093	IR h 1892	IC C 593	L 5090	T 9857
								©	Ⓐ	©	©	Ⓐ		©	Ⓐ	©	©				©
			2	✲	✲			2 3		5 ✲ 6	3 ✲	✲		2		✲	✲			3	✲
75	*Lille*						**17 54**	*17 54*	*17 54*	*17 54*	*17 54*										
75	*Kortrijk*						**18 31**	*18 31*	*18 31*	*18 31*	*18 31*								**19 31**	*19 31*	
50a	*Knokke*			17 49			*18 01*	*18 01*	*18 01*	*18 01*						18 47			*19 01*	*19 01*	
50a	*Blankenberge*			17 52			*18 05*	*18 05*	*18 05*	*18 18*	*18 18*	18 45				19 00			*19 05*	*19 05*	19 48
50a	*Oostende*	**17 48**		Ⓒ*17 51*								*18 34*	**18 48**			*18 48*					
50a	*Brugge*	**18 02**		18 11			*18 25*	*18 25*	*18 25*	*18 30*	*18 32*	18 56	**19 02**			19 16			*19 25*	*19 25*	
50a	*Brussel-Noord/Nord*	Ⓐ*17 23*		*17 48*			Ⓒ*17 53*	*18 17*	*18 17*	*18 17*	*18 17*	*18 17*	Ⓐ*18 20*			*18 48*			Ⓒ*18 53*	*19 17*	
50a	*Brussel-Centr.*	Ⓐ*17 28*		*17 52*			Ⓒ*17 57*	*18 21*	*18 21*	*18 21*	*18 21*	*18 21*	Ⓐ*18 24*			*18 52*			Ⓒ*18 57*	*19 21*	
50a	*Bruxelles-Zuid/Midi*	Ⓐ*17 35*		*17 59*			*18 02*	*18 28*	*18 28*	*18 28*	*18 28*	*18 28*	Ⓐ*18 30*			*18 59*			*19 02*	*19 28*	
0	**Gent-Sint-Pieters**	**18 26**		18 35			**18 55**	19 07	19 07	19 09	19 12	19 18	**19 26**			19 39			**19 55**	20 07	
4	Gentbrugge	|		|			|	19 13	|	19 13	|	|			|			|	20 13	
7	**Gent-Dampoort** O	**18 32**		18 42			**19 02**	4 19 16	4 19 16	19 16	4 19 20	19 25	**19 32**			19 46			**20 02**	4 20 16	
58	*Eeklo*	Ⓒ*18 00*		Ⓐ*18 09*									*19 00*			*19 00*					
7	**Gent-Dampoort**	**18 34**		18 43			**19 03**			19 17		19 26	**19 34**			19 47			**20 03**		
27	**Lokeren** O	**18 45**		18 54			**19 14**			19 30		19 37	**19 45**			19 58			**20 14**		
27	**Lokeren**	**18 46**		18 55		**19 07**	**19 15**			19 31		19 38	**19 46**			19 59		**20 07**	**20 15**		
34	Sinaai	|		|		**19 12**	|		|		|	|			|		**20 12**	|		
35	Belsele						**19 14**											**20 14**			
40	**Sint-Niklaas** O	**18 54**		19 03		**19 18**	**19 23**			19 41		19 46	**19 54**			20 07		**20 18**	**20 23**		
40	**Sint-Niklaas**	**18 56**	19 01	19 05	19 07		**19 25**			19 42		19 48	**19 56**	20 01	20 01	20 08	20 10		**20 25**		
43	Nieuwkerken-Waas	|	19 04	|	19 10		|			|		|	20 04	20 04	|	20 13		|		
49	Beveren		19 10		19 16									20 10	20 10		20 19				
51	Melsele		19 12		19 18									20 12	20 12		20 21				
52	Zwijndrecht-Fort		|		|									|	|					
54	Zwijndrecht		19 16		19 22									20 16	20 16		20 25				
59	Antwerpen-Zuid		19 21		19 27									20 21	20 21		20 30				
63	**Berchem**	**19 12**	19 27	19 21	19 33		**19 41**			20 01		20 03	**20 12**	20 27	20 27	20 23	20 36		**20 41**		20 56
66	**Antwerpen-Centraal** O	1 **19 15**	19 30	19 24	19 36		**19 44**			20 04		20 06	1 **20 15**	20 30	20 30	20 26	20 39		**20 44**		1 20 59
12	*Roosendaal* O	**19 49**	*20 22*		*20 22*		*20 22*			*20 49*		*20 49*	**20 49**				*21 25*		*21 25*		*21 49*

tab km		IC E 643	L 6094	IR h 1893	IC C 594	L 5091 Ⓐ	IC E 644	L 6095	IR h 1894	IC C 595	IC E 645	L 6096	IR h 1895 Ⓐ	IC C 596	IC E 646 Ⓒ
75	*Lille*													21 55	
75	*Kortrijk*				20 31	*20 31*				21 31				22 31	
50a	*Knokke*				*20 01*	*20 01*				*21 01*				*Ⓒ22 01*	
50a	*Blankenberge*				*20 05*	*20 05*				*21 05*				*Ⓒ22 05*	
50a	*Oostende*	19 48					20 48			*20 53*	21 48				22 48
50a	*Brugge*	20 02			*20 25*	*20 25*	21 02			*21 25*	22 02			*Ⓒ22 25*	23 02
50a	*Brussel-Noord/Nord*	*Ⓐ19 20*			*Ⓒ19 53*	*20 17*	*Ⓐ20 20*			*Ⓒ20 53*	*Ⓐ21 20*			*Ⓒ21 53*	
50a	*Brussel-Centr.*	*Ⓐ19 24*			*Ⓒ19 57*	*20 21*	*Ⓐ20 24*			*Ⓒ20 57*	*Ⓐ21 24*			*Ⓒ21 57*	
50a	*Bruxelles Zuid/Midi*	*Ⓐ19 30*			*20 02*	*20 28*	*Ⓐ20 30*			*21 02*	*Ⓐ21 30*			*22 02*	
0	**Gent-Sint-Pieters**	20 26			20 55	21 07	21 26			21 55	22 26			22 55	23 26
4	Gentbrugge	|			|	21 13	|			|				|	|
7	**Gent-Dampoort** ○	20 32			21 02	4 21 16	21 32			22 02	22 32			23 02	23 32
58	*Eeklo*	*20 00*					*21 00*								
7	**Gent-Dampoort**	20 34			21 03		21 34			22 03	22 34			23 03	23 34
27	**Lokeren** ○	20 45			21 14		21 45			22 14	22 45			23 14	23 45
27	**Lokeren**	20 46		21 07	21 15		21 46		22 07	22 15	22 46		23 07	23 15	23 46
34	Sinaai	|		21 12	|		|		22 12	|	|		23 12	|	|
35	Belsele	|		21 14	|		|		22 14	|	|		23 14	|	|
40	**Sint-Niklaas** ○	20 54		21 18	21 23		21 54		22 18	22 23	22 54		23 18	23 23	23 54
40	**Sint-Niklaas**	20 56	21 01		21 25		21 56	22 01		22 25	22 56	23 01		23 25	23 56
43	Nieuwkerken-Waas	|	21 04		|		|	22 04		|	|	23 04		|	|
49	Beveren	|	21 10		|		|	22 10		|	|	23 10		|	|
51	Melsele	|	21 12		|		|	22 12		|	|	23 12		|	|
52	Zwijndrecht-Fort	|	|		|		|	|		|	|	|		|	|
54	Zwijndrecht	|	21 16		|		|	22 16		|	|	23 16		|	|
59	Antwerpen-Zuid	|	21 21		|		|	22 21		|	|	23 21		|	|
63	**Berchem**	21 12	21 27		21 41		22 12	22 27		22 41	23 12	23 27		23 41	0 12
66	**Antwerpen-Centraal** ○	1 21 15	21 30		21 44		22 15	22 30		22 44	23 15	23 30		23 44	0 15
12	*Roosendaal* ○	21 49			*22 26*			*23 22*		*23 22*		*0 22*		*0 22*	

1 Zie verder tabel 12.
2 Rijdt niet tijdens de rijperiode van de toeristentreinen.
3 Op zaterdagen, zon- en feestdagen enkel tweede klas.
4 Zie verder tabel 58.
5 Rijdt verder naar Neerpelt (A. 21 18) als trein IR 1667.
6 Herkomst De Panne 18 05.

1 Voir tableau 12.
2 Ne circule pas pendant la période de circulation des trains touristiques.
3 Les samedis, dimanches et jours fériés uniquement deuxième classe.
4 Voir tableau 58.
5 Continue vers Neerpelt (A. 21 18) comme train IR 1667.
6 Origine La Panne 18 05.

Multi Pass
Samen per trein kan zo voordelig zijn.

59



59

tab km			L 5055 Ⓐ	P 3055 ⚒	IC C 553 Ⓐ 1	L 5056 Ⓐ	IC C 554	IR h 1854 Ⓐ	L 6053 Ⓐ	IC E 604	P 3057 Ⓐ ▲	L 5057 ⚒ 5	IC C 555 + 6	IC C 555 ⚒ 7	IR h 1855	P 3251 Ⓐ ●	P 3958 Ⓐ	L 6054	IC E 605 +	IC E 605 ⚒	L 5058 5	P 3252 Ⓐ
12	*Roosendaal*													*6 14*		*6 14*				*6 53*		*6 53*
0	**Antwerpen-Centraal**				**4 58**		**5 58**		6 12	**6 27**			**6 58**	**6 58**		7 02		7 12	**7 28**	**7 28**		7 30
3	**Berchem**				**5 02**		**6 02**		6 16	**6 32**			**7 02**	**7 02**		7 06		7 16	**7 32**	**7 32**		7 36
7	Antwerpen-Zuid				|		|		6 21			|	|		7 11		7 21	|	|		7 41
12	Zwijndrecht				|		|		6 26			|	|		7 15		7 26	|	|		7 46
14	Zwijndrecht-Fort				|		|		|			|	|		7 17		|	|			7 49
15	Melsele				|		|		6 30			|	|		7 20		7 30	|	|		7 52
17	Beveren				|		|		6 32			|	|		7 23		7 32	|	|		7 55
23	Nieuwkerken-Waas				|		|		6 38			|	|		7 27		7 38	|	|		8 00
26	**Sint-Niklaas**	O			**5 17**		**6 17**		6 41	**6 46**			**7 17**	**7 17**		7 31		7 41	**7 46**	**7 46**		8 04
26	**Sint-Niklaas**	O		5 13	**5 19**		**6 19**	**6 24**		**6 48**	6 56		**7 19**	**7 19**	**7 24**	7 32			**7 48**	**7 48**		8 05
31	Belsele			5 17	|		|	**6 28**		|	7 00		|	|	**7 28**	7 36			|	|		8 09
32	Sinaai			5 19	|		|	**6 30**		|	7 03		|	|	**7 30**	7 39			|	|		8 12
39	**Lokeren**	O		5 24	**5 27**		**6 27**	3 **6 35**		**6 56**	7 08		**7 27**	**7 27**	3 **7 35**	7 44			**7 56**	**7 56**		8 17
39	**Lokeren**				**5 28**		**6 28**			**6 57**	7 09		**7 28**	**7 28**		7 46			**7 57**	**7 57**		
59	**Gent-Dampoort**	O			**5 39**		**6 39**			**7 08**	7 21		**7 39**	**7 39**		7 57			**8 08**	**8 08**		
58	*Eeklo*	O								Ⓒ *7 42*						*8 42*			*8 42*	*8 42*		
59	**Gent-Dampoort**		5 26		**5 40**	6 26	**6 40**			**7 10**	7 22	7 26	**7 40**	**7 40**		7 58	8 01		**8 10**	**8 10**	8 26	
62	Gentbrugge		5 29		|	6 29	|			|	7 25	7 29	|	|		|	8 04		|	|	8 29	
66	**Gent-Sint-Pieters**	O	5 35		2 **5 47**	6 35	2 **6 47**			4 **7 16**	2 7 31	7 35	2 **7 47**	2 **7 47**		8 05	8 10		4 **8 16**	4 **8 16**	8 35	
50a	*Brussel-Zuid/Midi*	O	*6 14*		*6 25*	*7 15*	Ⓐ *7 36*			Ⓐ *8 04*	*8 07*	Ⓐ *8 07*	*8 40*	Ⓐ *8 30*		*8 43*	*8 43*			Ⓐ *9 12*	*9 14*	
50a	*Brussel-Centr.*	O	*6 21*		*6 30*	*7 21*	Ⓐ *7 41*			Ⓐ *8 10*	*8 13*	Ⓐ *8 13*	*8 45*	Ⓐ *8 35*		*8 51*	*8 51*			Ⓐ *9 18*	*9 21*	
50a	*Bruxelles Noord/Nord*	O	*6 25*		*6 34*	*7 25*	Ⓐ *7 45*			Ⓐ *8 14*	*8 18*	Ⓐ *8 18*	*8 49*	Ⓐ *8 39*		*8 55*	*8 55*			Ⓐ *9 22*	*9 25*	
50a	*Brugge*	O				*7 17*	*7 17*			**7 40**	*8 10*	*8 14*	*8 14*	*8 14*		*8 40*	*8 40*		**8 40**	**8 40**	*9 03*	
50a	*Oostende*	O								**7 54**	*8 30*	*8 30*	*8 30*	*8 30*		*8 57*	*8 57*		**8 57**	**8 57**	*9 18*	
50a	*Blankenberge*	O				*7 37*	*7 37*				*8 37*	*8 37*	*8 37*	*8 37*							*9 37*	
50a	*Knokke*	O				*7 41*	*7 41*				*8 41*	*8 41*	*8 41*	*8 41*							*9 41*	
75	*Kortrijk*	O	*6 09*		**6 09**	*7 11*	**7 11**				8 09	*8 11*	**8 11**	**8 11**							*9 11*	
75	*Lille*	O	*6 43*		**6 43**								**8 45**								*9 43*	

tab km			IC C 556	IR h 1856	L 6055	IC E 606	T 9805 ☼	T 9815 Ⓒ 8☼9	L 5059 5	IC C 557	T 9807 Ⓒ ☼	IR h 1857	T 9808 Ⓐ ☼	L 6056	IC E 607	T 9806 Ⓒ ☼	L 5060 5	IC C 558	IR h 1858	L 6057	IC E 608	L 5061 5
12	*Roosendaal*		*7 14*			**7 53**	*7 53*	*7 53*		*8 14*	*8 14*		*8 14*		**8 53**	*8 53*		*9 14*			**9 53**	
0	**Antwerpen-Centraal**		**7 58**		8 12	**8 27**	8 30	8 38		**8 58**	9 02		9 06	9 12	**9 27**	9 36		**9 58**		10 12	**10 27**	
3	**Berchem**		**8 02**		8 16	**8 32**	8 36	8 42		**9 02**	9 07		9 11	9 16	**9 32**	9 40		**10 02**		10 16	**10 32**	
7	Antwerpen-Zuid		|		8 21	|	|	|		|	|		9 15	9 21	|	|			10 21	|	
12	Zwijndrecht		|		8 26	|	|	|		|	|		9 19	9 26	|	|			10 26	|	
14	Zwijndrecht-Fort		|		|	|	|	|		|	|		|	|	|	|			|	|	
15	Melsele		|		8 30	|	|	|		|	|		|	9 30	|	|			10 30	|	
17	Beveren		|		8 32	|	|	|		|	|		9 24	9 32	|	|			10 32	|	
23	Nieuwkerken-Waas		|		8 38	|	|	|		|	|		|	9 38	|	|			10 38	|	
26	**Sint-Niklaas**	O	**8 17**		8 41	**8 46**	8 51	8 58		**9 17**	9 20		9 32	9 41	**9 46**			**10 17**		10 41	**10 46**	
26	**Sint-Niklaas**		**8 19**	**8 24**		**8 48**	8 53	8 59		**9 19**	9 22	**9 24**	9 34		**9 48**			**10 19**	**10 24**		**10 48**	
31	Belsele		|	**8 28**		|	|	|		|	|	**9 28**	|		|		**10 28**		|	
32	Sinaai		|	**8 30**		|	|	|		|	|	**9 30**	|		|		**10 30**		|	
39	**Lokeren**	O	**8 27**	3 8 35		**8 56**	9 01	9 09		**9 27**	9 30	3 **9 35**	9 42		**9 56**			**10 27**	3 **10 35**		**10 56**	
39	**Lokeren**		**8 28**			**8 57**	9 03	9 10		**9 28**	9 32		9 44		**9 57**			**10 28**			**10 57**	
59	**Gent-Dampoort**	O	**8 39**			**9 08**	9 15	9 23		**9 39**	9 43		9 55		**10 08**			**10 39**			**11 08**	
58	*Eeklo*	O				*9 42*							*10 42*		*10 42*						*11 42*	
59	**Gent-Dampoort**		**8 40**			**9 10**	9 17	9 24	9 26	**9 40**	9 44		9 56		**10 10**		10 26	**10 40**			**11 10**	11 26
62	Gentbrugge		|			|	|	|	9 29	|	|		|		10 29	|			|	11 29
66	**Gent-Sint-Pieters**	O	2 **8 47**			4 **9 16**	4 9 24	10 9 32	9 35	2 **9 47**	4 9 50		4 10 03		4 **10 16**	4	10 35	2 **10 47**			4 **11 16**	11 35
50a	*Brussel-Zuid/Midi*	O	*9 40*			Ⓐ*10 12*	*10 14*	*10 14*	*10 14*	*10 40*	*10 40*		*10 43*		Ⓐ*11 12*		*11 14*	*11 40*			Ⓐ*12 12*	*12 14*
50a	*Bruxelles Centr.*	O	Ⓒ *9 45*			Ⓐ*10 18*	*10 21*	*10 21*	*10 21*	Ⓒ*10 45*	*10 45*		*10 51*		Ⓐ*11 18*		*11 21*	Ⓒ*11 45*			Ⓐ*12 18*	*12 21*
50a	*Noord/Nord*	O	Ⓒ *9 49*			Ⓐ*10 22*	*10 25*	*10 25*	*10 25*	Ⓒ*10 49*	*10 49*		*10 55*		Ⓐ*11 22*		*11 25*	Ⓒ*11 49*			Ⓐ*12 22*	*12 25*
50a	*Brugge*	O	*9 17*			**9 40**	9 49	*10 03*	*10 17*	*10 17*	10 15		10 28		**10 40**		*11 17*	*11 17*			**11 40**	*12 17*
50a	*Oostende*	O				**9 54**	*10 09*	*10 24*			*10 51*		*10 54*		**10 54**						**11 54**	
50a	*Blankenberge*	O	*9 37*				10 03	*10 18*	*10 37*	*10 37*	10 31		10 40			10 53	*11 37*	*11 37*				*12 37*
50a	*Knokke*	O	*9 41*				10 13	*10 36*	*10 41*	*10 41*	10 36						*11 41*	*11 41*				*12 41*
75	*Kortrijk*	O	**9 11**					*10 11*	*10 11*	**10 11**	*10 34*						*11 11*	**11 11**				*12 11*
75	*Lille*	O	**9 43**														*11 48*	**11 48**				

1 Op 14 juli 92 en 8 mei 93: bestemming Tourcoing.
2 Zie verder tabel 75.
3 Zie verder tabellen 60, 50.
4 Zie verder tabel 50a.
5 Op zaterdagen, zon- en feestdagen enkel tweede klas.
6 Op 21 juli 92: bestemming Tourcoing.
7 Op 14 juli 92 en 8 mei 93: bestemming Lille.
8 Herkomst Neerpelt (V. 7 24) als trein IR 1681.
9 Bestemming De Panne 10 37.
10 Zie verder tabel 73.

1 Les 14 juill 92 et 8 mai 93: destination Tourcoing.
2 Voir tableau 75.
3 Voir tableaux 60, 50.
4 Voir tableau 50a.
5 Les samedis, dimanches et jours fériés uniquement deuxième classe.
6 Le 21 juill 92: destination Tourcoing.
7 Les 14 juill 92 et 8 mai 93: destination Lille.
8 Origine Neerpelt (D. 7 24) comme train IR 1681.
9 Destination La Panne 10 37.
10 Voir tableau 73.

B ANTWERPEN... 3 X anders!



59

tab km			IC C 559	IR h 1859	L 6058	IC E 609	L 5062 ④	IC C 560	IR h 1860	L 6059	IC E 610	L 5063 ④	P 3259 ③ ●	IC C 561	IR h 1861	L 6060	IC E 611	L 5064 ④	IC C 562	IR h 1862	L 6061	IC E 612
12	*Roosendaal*		*10 14*			**10 53**		*11 14*			**11 53**		*11 53*	*12 14*			**12 53**		*13 14*			**13 53**
0	**Antwerpen-Centraal**		**10 58**		11 12	**11 27**		**11 58**		12 12	**12 27**		12 36	**12 58**		13 12	**13 27**		**13 58**		14 12	**14 27**
3	**Berchem**		**11 02**		11 16	**11 32**		**12 02**		12 16	**12 32**		12 40	**13 02**		13 16	**13 32**		**14 02**		14 16	**14 32**
7	Antwerpen-Zuid		|		11 21	|		|		12 21	|		12 44	|		13 21	|		14 21	|
12	Zwijndrecht		|		11 26	|		|		12 26	|		12 49	|		13 26	|		14 26	|
14	Zwijndrecht-Fort		|		|	|		|		|	|		|	|		|	|		|	|
15	Melsele		|		11 30	|		|		12 30	|		12 53	|		13 30	|		14 30	|
17	Beveren		|		11 32	|		|		12 32	|		12 55	|		13 32	|		14 32	|
23	Nieuwkerken-Waas		|		11 38	|		|		12 38	|		13 01	|		13 38	|		14 38	|
26	**Sint-Niklaas**	○	**11 17**		11 41	**11 46**		**12 17**		12 41	**12 46**		13 04	**13 17**		13 41	**13 46**		**14 17**		14 41	**14 46**
26	**Sint-Niklaas**		**11 19**	**11 24**		**11 48**		**12 19**	**12 24**		**12 48**		13 05	**13 19**	**13 24**		**13 48**		**14 19**	**14 24**		**14 48**
31	Belsele		|	**11 28**		|		|	**12 28**		|		13 09	|	**13 28**		|		**14 28**		|
32	Sinaai		|	**11 30**		|		|	**12 30**		|		13 11	|	**13 30**		|		**14 30**		|
39	**Lokeren**	○	**11 27**	② 11 35		**11 56**		**12 27**	② **12 35**		**12 56**		13 16	**13 27**	② **13 35**		**13 56**		**14 27**	② **14 35**		**14 56**
39	**Lokeren**		**11 28**			**11 57**		**12 28**			**12 57**			**13 28**			**13 57**		**14 28**			**14 57**
59	**Gent-Dampoort**	○	**11 39**			**12 08**		**12 39**			**13 08**			**13 39**			**14 08**		**14 39**			**15 08**
58	*Eeklo*	○				*12 42*					*13 42*						*14 42*					*15 42*
59	**Gent-Dampoort**		**11 40**			**12 10**	12 26	**12 40**			**13 10**	13 26		**13 40**			**14 10**	14 26	**14 40**			**15 10**
62	Gentbrugge		|			|	12 29	|			|	13 29		|			|	14 29	|		|
66	**Gent-Sint-Pieters**	○	① **11 47**			③ **12 16**	12 35	① **12 47**			③ **13 16**	13 35		① **13 47**			③ **14 16**	14 35	① **14 47**			③ **15 16**
50a	*Brussel-Zuid/Midi*	○	*12 40*			Ⓐ*13 12*	*13 14*	*13 40*			Ⓐ*14 12*	*14 14*		*14 40*			Ⓐ*15 12*	*15 14*	*15 40*			Ⓐ*16 12*
50a	*Bruxelles Centr.*	○	Ⓒ*12 45*			Ⓐ*13 18*	*13 21*	Ⓒ*13 45*			Ⓐ*14 18*	*14 21*		Ⓒ*14 45*			Ⓐ*15 18*	*15 21*	Ⓒ*15 45*			Ⓐ*16 17*
50a	*Noord/Nord*	○	Ⓒ*12 49*			Ⓐ*13 22*	*13 25*	Ⓒ*13 49*			Ⓐ*14 22*	*14 25*		Ⓒ*14 49*			Ⓐ*15 22*	*15 25*	Ⓒ*15 49*			Ⓐ*16 22*
50a	*Brugge*	○	*12 17*			**12 40**	*13 17*	*13 17*			**13 40**	*14 17*		*14 17*			**14 40**	*15 17*	*15 17*			**15 40**
50a	*Oostende*	○				**12 54**					**13 54**						**14 54**					**15 54**
50a	*Blankenberge*	○	*12 37*				*13 37*	*13 37*				*14 37*		*14 37*				*15 37*	*15 37*			
50a	*Knokke*	○	*12 41*				*13 41*	*13 41*				*14 41*		*14 41*				*15 41*	*15 41*			
75	*Kortrijk*	○	**12 11**				*13 11*	**13 11**				*14 11*		**14 11**				*15 11*	**15 11**			
75	*Lille*	○					*13 47*	**13 47**										*15 47*	**15 47**			

tab km			L 5065	IC C 563	IR h 1863	L 6062	IC E 613	L 5066	P 4971 Ⓐ ▲	IC C 564	IR h 1864	L 6063 Ⓐ	L 6063 Ⓒ	IC E 614	L 5067	P 4040 Ⓐ	P 4973 Ⓐ	IC C 565	IR h 1865	P 4975 Ⓐ	L 6064	IC E 615
			4		AM 300			4							4							
12	*Roosendaal*			*14 14*			**14 53**		*14 53*	*15 14*				**15 53**			*15 53*	*16 14*		*16 14*		**16 53**
0	**Antwerpen-Centraal**			**14 58**		15 12	**15 27**		15 44	**15 58**		16 12	16 12	**16 27**			16 44	**16 58**		17 01	17 12	**17 27**
3	**Berchem**			**15 02**		15 16	**15 32**		15 48	**16 02**		16 16	16 16	**16 32**			16 48	**17 02**		17 05	17 16	**17 32**
7	Antwerpen-Zuid			|		15 21	|		15 53	|		16 21	16 21	|			16 53	|		17 11	17 21	|
12	Zwijndrecht			|		15 26	|		15 58	|		16 26	16 26	|			16 58	|		17 16	17 26	|
14	Zwijndrecht-Fort			|		|		|				16 28	|				|		|	|	
15	Melsele			|		15 30	|		16 02	|		16 30	16 30	|			17 02	|		17 20	17 30	|
17	Beveren			|		15 32	|		16 05	|		16 32	16 32	|			17 05	|		17 22	17 32	|
23	Nieuwkerken-Waas			|		15 38	|		16 11	|		16 38	16 38	|			17 11	|		17 27	17 38	|
26	**Sint-Niklaas**	O		**15 17**		15 41	**15 46**		16 14	**16 17**			16 41	16 41	**16 46**			17 14	**17 17**			17 30	17 41	**17 46**
26	**Sint-Niklaas**			**15 19**	**15 24**		**15 48**			**16 19**	**16 24**			**16 48**		16 51		**17 19**	**17 24**		17 32		**17 48**
31	Belsele			|	**15 28**		|			|	**16 28**			|		16 55		|	**17 28**		17 36		|
32	Sinaai			|	**15 30**		|			|	**16 30**			|		16 57		|	**17 30**		17 39		|
39	**Lokeren**	O		**15 27**	2 **15 35**		**15 56**			**16 27**	2 **16 35**			**16 56**			17 02		**17 27**	2 **17 35**		17 43		**17 56**
39	**Lokeren**			**15 28**			**15 57**			**16 28**				**16 57**				**17 28**			17 45		**17 57**
59	**Gent-Dampoort**	O		**15 39**			**16 08**			**16 39**				**17 08**				**17 39**			17 56		**18 08**
58	*Eeklo*	O					*16 42*							*17 42*				Ⓐ*18 08*			*18 42*		*18 42*
59	**Gent-Dampoort**		15 26	**15 40**			**16 10**	16 26		**16 40**				**17 10**	17 26			**17 40**			17 57		**18 10**
62	Gentbrugge		15 29	|			|	16 29		|				|	17 29			|			18 00		|
66	**Gent-Sint-Pieters**	O	15 35	1 **15 47**			3 **16 16**	16 35		1 **16 47**				3 **17 16**	17 35			1 **17 47**		4	18 05		3 **18 16**
50a	Brussel-Bruxelles Zuid/Midi	O	*16 14*	*16 40*			Ⓐ*17 12*	*17 14*		*17 40*				*18 04*	*18 14*			*18 40*			*18 43*		Ⓐ*19 12*
50a	Brussel-Bruxelles Centr.	O	*16 21*	Ⓒ*16 45*			Ⓐ*17 18*	*17 21*		Ⓒ*17 45*				*18 12*	*18 21*			Ⓒ*18 45*			*18 51*		Ⓐ*19 18*
50a	Brussel-Bruxelles Noord/Nord	O	*16 25*	Ⓒ*16 49*			Ⓐ*17 22*	*17 25*		Ⓒ*17 49*				*18 16*	*18 25*			Ⓒ*18 49*			*18 55*		Ⓐ*19 22*
50a	*Brugge*	O	*16 17*	*16 17*			**16 40**	Ⓐ*17 13*		*17 17*				**17 40**	Ⓐ*18 14*			*18 17*			*18 40*		**18 40**
50a	*Oostende*	O					**16 54**	Ⓐ*17 32*						**17 54**	Ⓐ*18 32*			Ⓐ*18 50*			*18 54*		**18 54**
50a	*Blankenberge*	O	*16 37*	*16 37*				*17 37*		*17 37*					*18 37*			*18 37*					
50a	*Knokke*	O	*16 41*	*16 41*				*17 41*		*17 41*					*18 41*			*18 41*					
75	*Kortrijk*	O	*16 09*	**16 09**			Ⓐ*17 09*	*17 11*		**17 11**				Ⓐ*18 11*	*18 14*			**18 14**		18 57			Ⓐ*18 57*
75	*Lille*	O						*17 43*		**17 43**													

1 Zie verder tabel 75.
2 Zie verder tabellen 60, 50.
3 Zie verder tabel 50a.
4 Op zaterdagen, zon- en feestdagen enkel tweede klas.

1 Voir tableau 75.
2 Voir tableaux 60, 50.
3 Voir tableau 50a.
4 Les samedis, dimanches et jours fériés uniquement deuxième classe.

GO PASS
Voor geen geld wil ik de trein nog missen.



tab km			L 5068 Ⓒ 1	L 5068 Ⓐ	P 4977 Ⓐ	P 4979 Ⓐ	IC C 566 2	IR h 1866	L 6065	IC E 616	L 5069 1	P 4981 Ⓐ	IC C 567	IR h 1867	L 6066	IC E 617	L 5070 1	IC C 568	IR h 1868	L 6067	IC E 618	L 5071 1
12	*Roosendaal*				*16 53*	*16 53*	*17 14*			**17 53**		*17 53*	*18 14*			**18 53**		*19 14*			**19 53**	
0	**Antwerpen-Centraal**				17 30	17 44	**17 58**		18 12	**18 27**		18 44	**18 58**		19 12	**19 27**		**19 58**		20 12	**20 27**	
3	**Berchem**				17 35	17 48	**18 02**		18 16	**18 32**		18 48	**19 02**		19 16	**19 32**		**20 02**		20 16	**20 32**	
7	Antwerpen-Zuid				17 41	17 53	|		18 21	|		18 53	|		19 21	|	|			20 21	|	
12	Zwijndrecht				17 47	17 58	|		18 26	|		18 58	|		19 26	|	|			20 26	|	
14	Zwijndrecht-Fort				|	|	|		|			|		|		|			|	
15	Melsele				17 52	18 02	|		18 30	|		19 02	|		19 30	|	|			20 30	|	
17	Beveren				17 55	18 05	|		18 32	|		19 05	|		19 32	|	|			20 32	|	
23	Nieuwkerken-Waas				18 01	18 11	|		18 38	|		19 11	|		19 38	|	|			20 38	|	
26	**Sint-Niklaas**	O			18 04	18 14	**18 17**		18 41	**18 46**		19 14	**19 17**		19 41	**19 46**		**20 17**		20 41	**20 46**	
26	**Sint-Niklaas**				18 05		**18 19**	**18 24**		**18 48**			**19 19**	**19 24**		**19 48**		**20 19**	**20 24**		**20 48**	
31	Belsele				18 09		|	**18 28**		|			|	**19 28**		|	|	**20 28**		|	
32	Sinaai				18 12		|	**18 30**		|			|	**19 30**		|	|	**20 30**		|	
39	**Lokeren**	O			18 17		**18 27**	4 **18 35**		**18 56**			**19 27**	4 **19 35**		**19 56**		**20 27**	4 **20 35**		**20 56**	
39	**Lokeren**						**18 28**			**18 57**			**19 28**			**19 57**		**20 28**			**20 57**	
59	**Gent-Dampoort**	O					**18 39**			**19 08**			**19 39**			**20 08**		**20 39**			**21 08**	
58	*Eeklo*	O								Ⓐ*19 42*						*20 42*					Ⓐ*21 42*	
59	**Gent-Dampoort**		18 26	18 33			**18 40**			**19 10**	19 26		**19 40**			**20 10**	20 26	**20 40**			**21 10**	21 26
62	Gentbrugge		18 29	18 36			|			|	19 29		|		|	20 29	|			|	21 29
66	**Gent-Sint-Pieters**	O	18 35	18 42			3 **18 47**			5 **19 16**	19 35		3 **19 47**			5 **20 16**	20 35	3 **20 47**			5 **21 16**	21 35
50a	*Brussel-Zuid/Midi*	O	*19 14*	*19 14*			*19 40*			Ⓐ*20 12*	*20 14*		*20 40*			Ⓐ*21 12*	*21 15*	*21 37*			*22 06*	*22 14*
50a	*Brussel-Centr.*	O	*19 21*	*19 21*			©*19 45*			Ⓐ*20 18*	*20 21*		©*20 45*			Ⓐ*21 18*	*21 21*	©*21 45*			Ⓐ*22 18*	*22 21*
50a	*Bruxelles Noord/Nord*	O	*19 25*	*19 25*			©*19 49*			Ⓐ*20 22*	*20 25*		©*20 49*			Ⓐ*21 22*	*21 25*	*21 45*			Ⓐ*22 22*	*22 25*
50a	*Brugge*	O	*19 17*	*19 17*			*19 17*			**19 40**	*20 17*		*20 17*			**20 40**	*21 17*	*21 17*			**21 40**	*22 17*
50a	*Oostende*	O								**19 54**						**20 54**					**21 54**	
50a	*Blankenberge*	O	*19 37*	*19 37*			*19 37*				*20 37*		*20 37*				*21 37*	*21 37*				*22 37*
50a	*Knokke*	O	*19 41*	*19 41*			*19 41*				*20 41*		*20 41*				*21 41*	*21 41*				*22 41*
75	*Kortrijk*	O	*19 09*	*19 09*			**19 09**				*20 11*		**20 11**				*21 11*	**21 11**				*22 11*
75	*Lille*	O															*21 47*	**21 47**				

tab km			IC C 569	IR h 1869	L 6068	IC E 619	IC C 570	IR h 1870	L 6069	IC E 620	IC C 571	IR h 1871 Ⓐ	L 6070	L 6071
12	*Roosendaal*		*20 14*			**20 55**	*21 14*			**21 53**	*22 14*			*23 14*
0	**Antwerpen-Centraal**		**20 58**		21 12	**21 27**	**21 58**		22 12	**22 27**	**22 58**		23 12	23 49
3	**Berchem**		**21 02**		21 16	**21 32**	**22 02**		22 16	**22 32**	**23 02**		23 16	23 53
7	Antwerpen-Zuid		|		21 21	|	|		22 21	|	|	23 21	23 57
12	Zwijndrecht		|		21 26	|	|		22 26	|	|	23 26	0 02
14	Zwijndrecht-Fort		|		|	|	|		|	|	|	|	|
15	Melsele		|		21 30	|	|		22 30	|	|	23 30	0 06
17	Beveren		|		21 32	|	|		22 32	|	|	23 32	0 08
23	Nieuwkerken-Waas		|		21 38	|	|		22 38	|	|	23 38	0 13
26	**Sint-Niklaas**	O	**21 17**		21 41	**21 46**	**22 17**		22 41	**22 46**	**23 17**		23 41	0 16
26	**Sint-Niklaas**		**21 19**	**21 24**		**21 48**	**22 19**	**22 24**		**22 48**	**23 19**	**23 24**		
31	Belsele		|	**21 28**		|	|	**22 28**		|	|	**23 28**		
32	Sinaai		|	**21 30**		|	|	**22 30**		|	|	**23 30**		
39	**Lokeren**	O	**21 27**	4 **21 35**		**21 56**	**22 27**	4 **22 35**		**22 56**	**23 27**	6 **23 35**		
39	**Lokeren**		**21 28**			**21 57**	**22 28**			**22 57**	**23 28**			
59	**Gent-Dampoort**	O	**21 39**			**22 08**	**22 39**			**23 08**	**23 39**			
58	*Eeklo*	O												
59	**Gent-Dampoort**		**21 40**			**22 10**	**22 40**			**23 10**	**23 40**			
62	Gentbrugge		|			|	|			|	|		
66	**Gent-Sint-Pieters**	O	3 **21 47**			5 **22 16**	3 **22 47**			**23 16**	3 **23 47**			
50a	*Brussel-Bruxelles Zuid/Midi*	O	*22 40*											
50a	*Brussel-Bruxelles Centr.*	O	*©22 45*											
50a	*Brussel-Bruxelles Noord/Nord*	O	*©22 49*											
50a	*Brugge*	O	*22 17*			**22 40**	*23 17*			*23 52*	*© 0 23*			
50a	*Oostende*	O				**22 54**				*0 09*	*Ⓐ 0 53*			
50a	*Blankenberge*	O	*22 37*											
50a	*Knokke*	O	*22 41*											
75	*Kortrijk*	O	**22 11**				**23 11**				**0 25**			
75	*Lille*	O												

1 Op zaterdagen, zon- en feestdagen enkel tweede klas.
2 Wacht op geen enkele aansluiting.
3 Zie verder tabel 75.
4 Zie verder tabellen 60, 50.
5 Zie verder tabel 50a.
6 Zie verder tabel 60.

1 Les samedis, dimanches et jours fériés uniquement deuxième classe.
2 N'attend aucune correspondance.
3 Voir tableau 75.
4 Voir tableaux 60, 50.
5 Voir tableau 50a.
6 Voir tableau 60.

B
ANTWERPEN... 3 X anders !

60

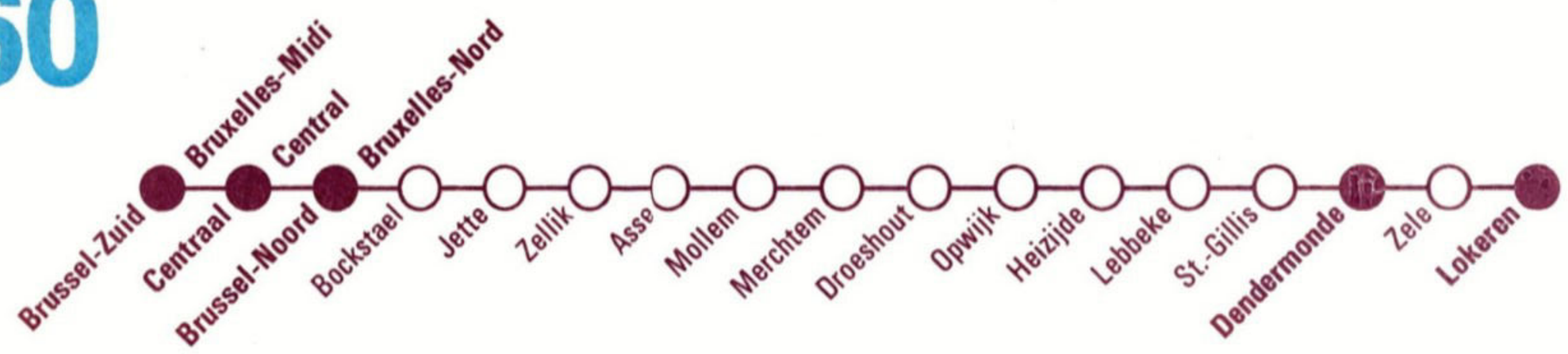

60

tab km			P 3090 Ⓐ	IR h 1878 Ⓐ	L 5503 Ⓐ	P 3092 Ⓐ	IR h 1879	P 3094 Ⓐ	L 5504	P 3832 Ⓐ ▲	IR h 1880	L 5505	IR h 1881	L 5506	IR h 1882	L 5507	IR h 1883	L 5508	IR h 1884	P 3096 ③ ●	L 5509	IR h 1885
0	**Brussel-Bruxelles** Zuid/Midi				5 40				6 41	6 54	**7 15**	7 41	**8 15**	8 40	**9 15**	9 40	**10 15**	10 40	**11 15**		11 40	**12 15**
	Brussel-Bruxelles Centr.				5 44				6 45	6 58	**7 19**	7 45	**8 19**	8 44	**9 19**	9 44	**10 19**	10 44	**11 19**		11 44	**12 19**
	Brussel-Bruxelles Noord/Nord				5 49				6 49	7 04	**7 24**	7 49	**8 24**	8 49	**9 24**	9 49	**10 24**	10 49	**11 24**		11 49	**12 24**
6	Bockstael				5 54				6 54	7 10	|	7 54	|	8 54	|	9 54	|	10 54	|		11 54	|
8	Jette				5 57				6 57	7 14	|	7 57	|	8 57	|	9 57	|	10 57	|		11 57	|
12	Zellik				6 01				7 01	7 19	|	8 01	|	9 01	|	10 01	|	11 01	|		12 01	|
18	Asse				6 06				7 06	7 25	|	8 06	|	9 06	|	10 06	|	11 06	|		12 06	|
21	Mollem				6 09				7 09	|	|	8 09	|	9 09	|	10 09	|	11 09	|		12 09	|
23	Merchtem				6 12				7 12	7 32	|	8 12	|	9 12	|	10 12	|	11 12	|		12 12	|
25	Droeshout				6 15				7 15	|	|	8 15	|	9 15	|	10 15	|	11 15	|		12 15	|
27	Opwijk				6 19				7 19	7 43	|	8 19	|	9 19	|	10 19	|	11 19	|		12 19	|
30	Heizijde				6 22				7 22	7 47	|	8 22	|	9 22	|	10 22	|	11 22	|		12 22	|
32	Lebbeke				6 25				7 25	7 50	|	8 25	|	9 25	|	10 25	|	11 25	|		12 25	|
34	Sint-Gillis				6 28				7 28	7 54	|	8 28	|	9 28	|	10 28	|	11 28	|		12 28	|
36	**Dendermonde**	O			6 30				7 30	7 57	**7 47**	8 30	**8 47**	9 30	**9 47**	10 30	**10 47**	11 30	**11 47**		12 30	**12 47**
53	*Gent-Sint-Pieters*	O			*7 00*				*8 00*		Ⓐ *8 26*	*9 00*	*9 26*	*10 00*	Ⓐ *10 26*	*11 00*	*11 26*	*12 00*	Ⓐ *12 26*		*13 00*	*13 26*
36	**Dendermonde**		4 53	**5 53**		6 35	**6 53**	7 22			**7 53**		**8 53**		**9 53**		**10 53**		**11 53**	12 20		**12 53**
44	Zele		5 01	**6 01**		6 42	**7 01**	7 30			**8 01**		**9 01**		**10 01**		**11 01**		**12 01**	12 28		**13 01**
50	**Lokeren**	O	5 06	🚌 **6 06**		6 48	🚌 **7 06**	7 35			🚌 **8 06**		🚌 **9 06**		🚌 **10 06**		🚌 **11 06**		🚌 **12 06**	12 34		🚌 **13 06**
59	*Sint-Niklaas*	O	*5 18*	**6 18**		*7 18*	**7 18**	*7 54*			**8 18**		**9 18**		**10 18**		**11 18**		**12 18**	*12 54*		**13 18**
59	*Berchem*	O	*5 34*	*6 40*			*7 40*	*8 11*			*8 40*		*9 40*		*10 40*		*11 40*		*12 40*	*13 10*		*13 40*
59	*Antwerpen-Centraal*	O	*5 38*	*6 44*			*7 44*	*8 15*			*8 44*		*9 44*		*10 44*		*11 44*		*12 44*	*13 15*		*13 44*
59	*Gent-Sint-Pieters*	O	*5 47*	*6 47*		*7 16*	*7 47*	*8 16*			*8 47*		*9 47*		*10 47*		*11 47*		*12 47*	*13 16*		*13 47*

AM
300

tab km			P 3176 Ⓐ	L 5510	IR h 1886	L 5511	IR h 1887	L 5512	IR h 1888	P 4989 ⑤ ▲	L 5513	P 4983 Ⓐ	P 4990 Ⓐ ▲	P 4991 Ⓐ	IR h 1889	P 4992 Ⓐ	P 4993 Ⓐ	P 4985 Ⓐ	L 5514	P 4994 Ⓐ	IR h 1890	P 4995 Ⓐ
0	**Brussel-Bruxelles** Zuid/Midi		12 18	12 40	**13 15**	13 40	**14 15**	14 40	**15 15**	15 18	15 40		15 53	16 02	**16 14**	16 17	16 31		16 39	16 49	**17 15**	17 18
	Centr.		12 22	12 44	**13 19**	13 44	**14 19**	14 44	**15 19**	15 22	15 44		15 57	16 06	**16 18**	16 21	16 36		16 44	16 53	**17 19**	17 22
	Noord/Nord		12 27	12 49	**13 24**	13 49	**14 24**	14 49	**15 24**	15 27	15 49		16 02	16 11	**16 24**	16 27	16 41		16 49	16 58	**17 24**	17 27
6	Bockstael		12 32	12 54	|	13 54	|	14 54	|	15 32	15 54		16 08	16 16	|	16 32	16 47		16 54	17 04	|	17 33
8	Jette		12 35	12 57	|	13 57	|	14 57	|	15 35	15 57		16 11	16 19	|	16 35	16 50		16 57	17 07	|	17 36
12	Zellik		12 39	13 01	|	14 01	|	15 01	|	|	16 01		16 15	|	|	16 40	|		17 01	|	|	|
18	Asse		12 44	13 06	|	14 06	|	15 06	|	15 42	16 06		16 20	16 28	|	16 47	|		17 06	17 16	|	17 45
21	Mollem		12 47	13 09	|	14 09	|	15 09	|	|	16 09		16 23	|	|	16 51	|		17 09	|	|	17 49
23	Merchtem		12 50	13 12	|	14 12	|	15 12	|	15 46	16 12		16 26	|	|	16 54	|		17 12	17 22	|	17 52
25	Droeshout		12 53	13 15	|	14 15	|	15 15	|	|	16 15		16 29	|	|	16 57	|		17 15	|	|	|
27	Opwijk		12 57	13 19	|	14 19	|	15 19	|	15 51	16 19		16 33	16 43	|	17 01	17 05		17 19	17 27	|	17 58
30	Heizijde		12 59	13 22	|	14 22	|	15 22	|	|	16 22		16 36	16 46	|	|	17 09		17 22	17 31	|	18 01
32	Lebbeke		13 03	13 25	|	14 25	|	15 25	|	15 56	16 25		16 39	16 49	|	|	17 13		17 25	17 35	|	18 05
34	Sint-Gillis		13 06	13 28	|	14 28	|	15 28	|	|	16 28		16 42	16 52	|	|	17 16		17 28	17 38	|	18 08
36	**Dendermonde**	O	13 09	13 30	**13 47**	14 30	**14 47**	15 30	**15 47**	16 00	16 30		16 44	16 55	**16 47**	17 10	17 19		17 30	17 41	**17 47**	18 11
53	*Gent-Sint-Pieters*	O		*14 00*	Ⓐ*14 26*	*15 00*	*15 26*	*16 00*	Ⓐ*16 26*		*17 00*		*17 26*		*17 26*		*18 00*		*18 00*	*18 26*	Ⓐ*18 26*	
36	**Dendermonde**				**13 53**		**14 53**		**15 53**			16 35			**16 53**			17 22			**17 53**	
44	Zele				**14 01**		**15 01**		**16 01**			16 43			**17 01**			17 30			**18 01**	
50	**Lokeren**	O			1 **14 06**		1 **15 06**		1 **16 06**			16 49			1 **17 06**			17 35			1 **18 06**	
59	*Sint-Niklaas*	O			**14 18**		**15 18**		**16 18**			*17 18*			**17 18**			*17 54*			**18 18**	
59	*Berchem*	O			*14 40*		*15 40*		*16 40*						*17 40*			*18 10*			*18 40*	
59	*Antwerpen-Centraal*	O			*14 44*		*15 44*		*16 44*						*17 44*			*18 15*			*18 44*	
59	*Gent-Sint-Pieters*	O			*14 47*		*15 47*		*16 47*			*17 16*			*17 47*			*18 05*			*18 47*	

1 Zie verder tabel 59.

1 Voir tableau 59.

BRUSSEL
(Heizelvlakte)
Mini Europe, Imax,
Atomium-Biogenium, Oceade.

60

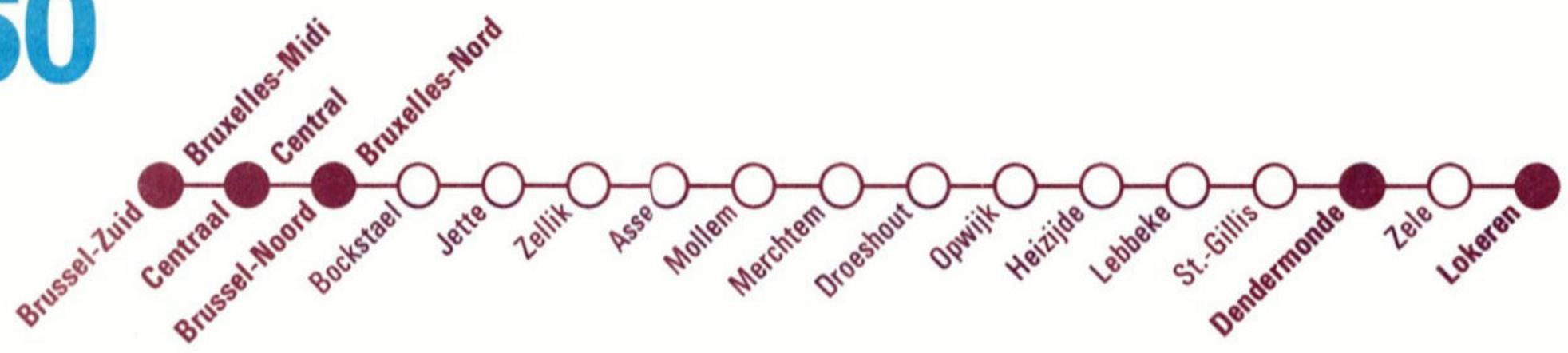

tab km			P 4987 Ⓐ	L 5515	IR h 1891	L 5516	IR h 1892	L 5517	IR h 1893	L 5518	IR h 1894	L 5519	IR h 1895 Ⓒ	IR h 1895 Ⓐ	L 5520
0	**Brussel-Bruxelles Zuid/Midi**			17 40	**18 15**	18 40	**19 15**	19 40	**20 15**	20 40	**21 15**	21 40	**22 15**	**22 15**	22 50
0	**Brussel-Bruxelles Centr.**			17 44	**18 19**	18 44	**19 19**	19 44	**20 19**	20 44	**21 19**	21 44	**22 19**	**22 19**	22 54
0	**Brussel-Bruxelles Noord/Nord**			17 49	**18 24**	18 49	**19 24**	19 49	**20 24**	20 49	**21 24**	21 49	**22 24**	**22 24**	22 59
6	Bockstael			17 54	|	18 54	|	19 54	|	20 54	|	21 54	|	|	23 04
8	Jette			17 57	|	18 57	|	19 57	|	20 57	|	21 57	|	|	23 07
12	Zellik			18 01	|	19 01	|	20 01	|	21 01	|	22 01	|	|	23 11
18	Asse			18 06	|	19 06	|	20 06	|	21 06	|	22 06	|	|	23 16
21	Mollem			18 09	|	19 09	|	20 09	|	21 09	|	22 09	|	|	23 19
23	Merchtem			18 12	|	19 12	|	20 12	|	21 12	|	22 12	|	|	23 22
25	Droeshout			18 15	|	19 15	|	20 15	|	21 15	|	22 15	|	|	23 25
27	Opwijk			18 19	|	19 19	|	20 19	|	21 19	|	22 19	|	|	23 29
30	Heizijde			18 22	|	19 22	|	20 22	|	21 22	|	22 22	|	|	23 32
32	Lebbeke			18 25	|	19 25	|	20 25	|	21 25	|	22 25	|	|	23 35
34	Sint-Gillis			18 28	|	19 28	|	20 28	|	21 28	|	22 28	|	|	23 38
36	**Dendermonde**	O		18 30	**18 47**	19 30	**19 47**	20 30	**20 47**	21 30	**21 47**	22 30	**22 47**	**22 47**	23 40
53	*Gent-Sint-Pieters*	O		*19 00*	*19 26*	*20 00*	Ⓐ*20 26*	*21 00*	*21 26*	*22 00*	Ⓐ*22 26*	*23 00*		*23 26*	
36	**Dendermonde**		18 22		**18 53**		**19 53**		**20 53**		**21 53**			**22 53**	
44	Zele		18 30		**19 01**		**20 01**		**21 01**		**22 01**			**23 01**	
50	**Lokeren**	O	18 35		**1 19 06**		**1 20 06**		**1 21 06**		**1 22 06**			**1 23 06**	
59	*Sint-Niklaas*	O	*18 54*		**19 18**		**20 18**		**21 18**		**22 18**			**23 18**	
59	*Berchem*	O	*19 10*		*19 40*		*20 40*		*21 40*		*22 40*			*23 40*	
59	*Antwerpen-Centraal*	O	*19 15*		*19 44*		*20 44*		*21 44*		*22 44*			*23 44*	
59	*Gent-Sint-Pieters*	O	*19 16*		*19 47*		*20 47*		*21 47*		*22 47*			*23 47*	

1 Zie verder tabel 59.

1 Voir tableau 59.

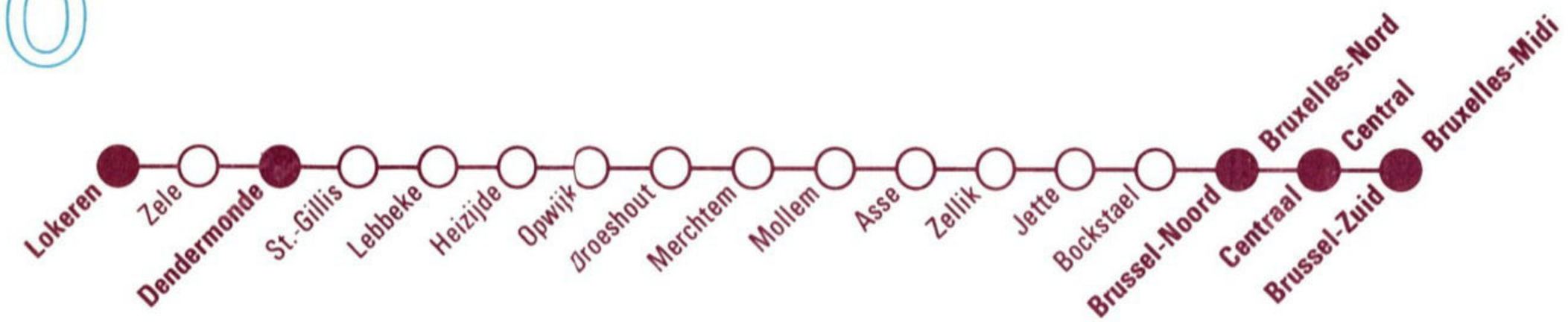

tab km			P 3079 Ⓐ	P 3091 Ⓐ	P 3080 Ⓐ	L 5529	P 3081 Ⓐ	IR h 1854 Ⓐ	IR h 1854 Ⓒ	P 3082 Ⓐ	L 5530	P 3093 Ⓐ	P 3083 Ⓐ	P 3084 Ⓐ	IR h 1855	P 3085 Ⓐ ▲	P 3095 Ⓐ	L 5531	IR h 1856	L 5532	IR h 1857	L 5533
59	*Gent-Sint-Pieters*							5 55				6 26			6 55		7 26		7 55		8 55	
59	*Antwerpen-Centraal*			4 58				5 58				6 27			6 58		6 58		7 58		8 58	
59	*Berchem*			5 02				6 02				6 32			7 02		7 02		8 02		9 02	
59	*Sint-Niklaas*			5 19				**6 24**				6 48			**7 24**		7 24		**8 24**		**9 24**	
0	**Lokeren**			5 36				**6 36**				7 07			**7 36**		7 52		**8 36**		**9 36**	
6	Zele			5 42				**6 42**				7 13			**7 42**		8 01		**8 42**		**9 42**	
14	**Dendermonde**	O		5 49				**6 49**				7 20			**7 49**		8 08		**8 49**		**9 49**	
53	*Gent-Sint-Pieters*				*5 16*	Ⓐ *5 42*	*5 42*	*6 16*		*6 16*	*6 42*		*6 42*		*7 16*	*7 16*		*7 42*	Ⓐ *8 16*	*8 42*	*9 16*	*9 42*
14	**Dendermonde**		4 56		6 00	6 12	6 29	**6 55**	**6 55**	6 58	7 12		7 24	7 34	**7 55**	8 02		8 12	**8 55**	9 12	**9 55**	10 12
16	Sint-Gillis		4 58		|	6 14	6 32	|	|	|	7 14		7 27	|	|	8 04		8 14	|	9 14	|	10 14
18	Lebbeke		5 01		6 05	6 17	6 35	|	|	7 03	7 17		7 30	|	|	8 07		8 17	|	9 17	|	10 17
20	Heizijde		5 04		6 08	6 20	6 38	|	|	|	7 20		7 34	|	|	8 10		8 20	|	9 20	|	10 20
23	Opwijk		5 08		6 13	6 24	6 42	|	|	7 09	7 24		7 39	7 43	|	8 14		8 24	|	9 24	|	10 24
25	Droeshout		5 11		|	6 27	|	|	|	|	7 27		|	7 46	|	|		8 27	|	9 27	|	10 27
27	Merchtem		5 13		|	6 30	6 46	|	|	|	|	7 30		|	7 49	|	8 18		8 30	|	9 30	|	10 30
29	Mollem		5 16		|	6 33	6 49	|	|	|	|	7 33		|	7 52	|	|		8 33	|	9 33	|	10 33
32	Asse		5 20		6 22	6 36	6 54	|	|	7 18	7 36		|	7 57	|	8 24		8 36	|	9 36	|	10 36
38	Zellik		5 25		|	6 41	7 00	|	|	|	7 41		|	8 02	|	|		8 41	|	9 41	|	10 41
42	Jette		5 30		6 30	6 46	7 05	|	|	7 27	7 46		7 55	8 08	|	8 32		8 46	|	9 46	|	10 46
44	Bockstael		5 32		6 32	6 48	7 08	|	|	7 29	7 48		7 58	8 10	|	8 35		8 48	|	9 48	|	10 48
50	**Brussel-Bruxelles** **Noord/Nord**	O	5 37		6 37	6 53	7 14	**7 18**	**7 18**	7 34	7 53		8 03	8 15	**8 18**	8 40		8 53	**9 18**	9 53	**10 18**	10 53
	Centr.	O	5 42		6 43	6 58	7 20	**7 23**	**7 23**	7 39	7 58		8 08	8 20	**8 23**	8 45		8 58	**9 23**	9 58	**10 23**	10 58
	Zuid/Midi	O	5 47		6 47	7 02	7 24	1 **7 27**	**7 27**	7 43	8 02		8 12	8 24	1 **8 27**	8 49		9 02	1 **9 27**	10 02	1 **10 27**	11 02

1 Zie verder tabel 50.

1 Voir tableau 50.

Nieuwe rechtstreekse toeristentrein tijdens het weekend:

BRUSSEL → WALIBI (Bierges)**!**

60

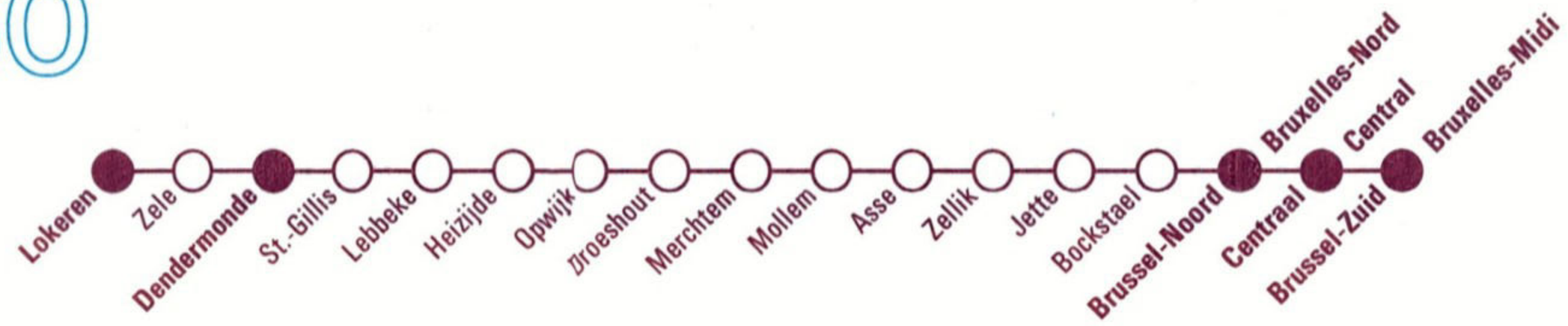

tab km		IR h 1858	L 5534	IR h 1859	L 5535	IR h 1860	P 3099 ③ ●	L 5536	IR h 1861	L 5537	IR h 1862	L 5538 Ⓒ	L 5538 Ⓐ	IR h 1863	L 5539	P 4166 Ⓐ ▲	IR h 1864	L 5540	P 4984 Ⓐ	IR h 1865	L 5541
59	*Gent-Sint-Pieters*	*9 55*		*10 55*		*11 55*	*12 26*		*12 55*		*13 55*			*14 55*			*15 55*		*16 26*	*16 55*	
59	*Antwerpen-Centraal*	*9 58*		*10 58*		*11 58*			*12 58*		*13 58*			*14 58*			*15 58*		*16 27*	*16 58*	
59	*Berchem*	*10 02*		*11 02*		*12 02*			*13 02*		*14 02*			*15 02*			*16 02*		*16 32*	*17 02*	
59	*Sint-Niklaas*	**10 24**		**11 24**		**12 24**	*12 24*		**13 24**		**14 24**			**15 24**			**16 24**		*16 51*	**17 24**	
0	**Lokeren**	**10 36**		**11 36**		**12 36**	12 53		**13 36**		**14 36**			**15 36**			**16 36**		17 07	**17 36**	
6	Zele	**10 42**		**11 42**		**12 42**	13 01		**13 42**		**14 42**			**15 42**			**16 42**		17 13	**17 42**	
14	**Dendermonde** ○	**10 49**		**11 49**		**12 49**	13 08		**13 49**		**14 49**			**15 49**			**16 49**		17 20	**17 49**	
53	*Gent-Sint-Pieters*	Ⓐ*10 16*	*10 42*	*11 16*	*11 42*	Ⓐ*12 16*		*12 42*	*13 16*	*13 42*	Ⓐ*14 16*	*14 42*	*14 42*	*15 16*	*15 42*	*15 42*	Ⓐ*16 16*	*16 42*		*17 16*	*17 42*
14	**Dendermonde**	**10 55**	11 12	**11 55**	12 12	**12 55**		13 12	**13 55**	14 12	**14 55**	15 12	15 12	**15 55**	16 12	16 30	**16 55**	17 12		**17 55**	18 12
16	Sint-Gillis		11 14		12 14			13 14		14 14		15 14	15 15		16 14	16 33		17 14			18 14
18	Lebbeke		11 17		12 17			13 17		14 17		15 17	15 18		16 17	16 36		17 17			18 17
20	Heizijde		11 20		12 20			13 20		14 20		15 20	15 21		16 20	16 39		17 20			18 20
23	Opwijk		11 24		12 24			13 24		14 24		15 24	15 25		16 24	16 44		17 24			18 24
25	Droeshout		11 27		12 27			13 27		14 27		15 27	15 28		16 27	16 47		17 27			18 27
27	Merchtem		11 30		12 30			13 30		14 30		15 30	15 31		16 30	16 50		17 30			18 30
29	Mollem		11 33		12 33			13 33		14 33		15 33	15 35		16 33	16 53		17 33			18 33
32	Asse		11 36		12 36			13 36		14 36		15 36	15 39		16 36	16 57		17 36			18 36
38	Zellik		11 41		12 41			13 41		14 41		15 41	15 44		16 41	17 02		17 41			18 41
42	Jette		11 46		12 46			13 46		14 46		15 46	15 50		16 46	17 07		17 46			18 46
44	Bockstael		11 48		12 48			13 48		14 48		15 48	15 52		16 48	17 09		17 48			18 48
50	**Brussel-Bruxelles** **Noord/Nord** ○	**11 18**	11 53	**12 18**	12 53	**13 18**		13 53	**14 18**	14 53	**15 18**	15 53	15 57	**16 18**	16 53	17 15	**17 18**	17 53		**18 18**	18 53
	Centr. ○	**11 23**	11 58	**12 23**	12 58	**13 23**		13 58	**14 23**	14 58	**15 23**	15 58	16 01	**16 23**	16 59	17 20	**17 23**	17 58		**18 23**	18 58
	Zuid/Midi ○	**1 11 27**	12 02	**1 12 27**	13 02	**1 13 27**		14 02	**1 14 27**	15 02	**1 15 27**	16 02	16 05	**1 16 27**	17 03	17 24	**1 17 27**	18 02		**1 18 27**	19 02

tab km			P 4986 Ⓐ	IR h 1866	L 5542	P 4988 Ⓐ	IR h 1867	L 5543	IR h 1868	L 5544	IR h 1869	L 5545	IR h 1870 Ⓒ	IR h 1870 Ⓐ	IR h 1871 Ⓐ	
59	*Gent-Sint-Pieters*		*17 26*	*17 55*		*18 26*	*18 55*		*19 55*		*20 55*		*21 55*	*21 55*	*22 55*	
59	*Antwerpen-Centraal*		*17 27*	*17 58*		*18 27*	*18 58*		*19 58*		*20 58*		*21 58*	*21 58*	*22 58*	
59	*Berchem*		*17 32*	*18 02*		*18 32*	*19 02*		*20 02*		*21 02*		*22 02*	*22 02*	*23 02*	
59	*Sint-Niklaas*		*17 48*	**18 24**		*18 48*	**19 24**		**20 24**		**21 24**		**22 24**	**22 24**	**23 24**	
0	**Lokeren**		18 07	**18 36**		19 08	**19 36**		**20 36**		**21 36**		**22 36**	**22 36**	**23 36**	
6	Zele		18 13	**18 42**		19 14	**19 42**		**20 42**		**21 42**		**22 42**	**22 42**	**23 42**	
14	**Dendermonde**	O	18 20	**18 49**		19 21	**19 49**		**20 49**		**21 49**		**22 49**	**22 49**	**23 49**	
53	*Gent-Sint-Pieters*			*Ⓐ18 16*	*18 42*		*19 16*	*19 42*	*Ⓐ20 16*	*20 42*	*21 16*	*21 42*		*22 16*		
14	**Dendermonde**			**18 55**	19 12		**19 55**	20 12	**20 55**	21 12	**21 55**	22 12		**22 55**		
16	Sint-Gillis				19 14			20 14		21 14		22 14				
18	Lebbeke				19 17			20 17		21 17		22 17				
20	Heizijde				19 20			20 20		21 20		22 20				
23	Opwijk				19 24			20 24		21 24		22 24				
25	Droeshout				19 27			20 27		21 27		22 27				
27	Merchtem				19 30			20 30		21 30		22 30				
29	Mollem				19 33			20 33		21 33		22 33				
32	Asse				19 36			20 36		21 36		22 36				
38	Zellik				19 41			20 41		21 41		22 41				
42	Jette				19 46			20 46		21 46		22 46				
44	Bockstael				19 48			20 48		21 48		22 48				
50	**Brussel-Bruxelles** Noord/Nord	O		**19 18**	19 53		**20 18**	20 53	**21 18**	21 53	**22 18**	22 53		**23 18**		
	Centr.	O		**19 23**	19 58		**20 23**	20 58	**21 23**	21 58	**22 23**	22 58		**23 23**		
	Zuid/Midi	O		**1 19 27**	20 02		**1 20 27**	21 02	**1 21 27**	22 02	**1 22 27**	23 02		**1 23 27**		

1 Zie verder tabel 50.

1 Voir tableau 50.

BRUSSEL
(Heizelvlakte)
Mini Europe, Imax,
Atomium-Biogenium, Oceade.



tab km			L 5002 Ⓐ	IC G 729 Ⓐ	L 5003	IC G 730 Ⓐ	P 3920 Ⓐ	L 5004	IC G 731	P 3961 Ⓐ ▲	L 5005	IC G 732	L 5006	IC G 733	L 5007	IC G 734	L 5008	IC G 735	L 5009	IC G 736	L 5010	IC G 737
50a	Brussel-Bruxelles Noord/Nord							5 48	6 17	6 17	6 48	7 17	7 48	8 17	8 48	9 17	9 48	10 17	10 48	11 17	11 48	12 17
50a	Brussel-Bruxelles Centr.							5 52	6 21	6 21	6 52	7 21	7 52	8 21	8 52	9 21	9 52	10 21	10 52	11 21	11 52	12 21
50a	Brussel-Bruxelles Zuid/Midi							5 59	6 28	6 28	6 59	7 28	7 59	8 28	8 59	9 28	9 59	10 28	10 59	11 28	11 59	12 28
50a	*Knokke*					*6 01*	*6 01*		*7 01*	*7 01*	Ⓐ *7 27*	*8 01*		*9 01*		*10 01*		*11 01*		*12 01*		*13 01*
50a	*Blankenberge*					*6 05*	*6 05*		*7 05*	*7 05*	Ⓐ *7 42*	*8 05*		*9 05*		*10 05*		*11 05*		*12 05*		*13 05*
50a	*Zeebrugge*					*5 54*		6 28			7 28	Ⓐ *7 49*	8 28		9 28		10 28		11 28		12 28	
50a	*Oostende*			**5 04**	*5 32*	**6 04**	*6 04*	*6 34*	**7 04**	*7 10*	*7 34*	**8 04**	*8 34*	**9 04**	*9 34*	**10 04**	*10 34*	**11 04**	*11 34*	**12 04**	*12 34*	**13 04**
0	**Brugge**		4 58	**5 22**	5 58	**6 22**	6 39	6 58	**7 22**	7 35	7 58	**8 22**	8 58	**9 22**	9 58	**10 22**	10 58	**11 22**	11 58	**12 22**	12 58	**13 22**
9	Zedelgem		5 06	|	6 06	|	6 47	7 06	|	7 43	8 06	|	9 06	|	10 06	|	11 06	|	12 06	|	13 06	|
17	**Torhout**		5 13	**5 36**	6 13	**6 36**	6 54	7 13	**7 36**	7 50	8 13	**8 36**	9 13	**9 36**	10 13	**10 36**	11 13	**11 36**	12 13	**12 36**	13 13	**13 36**
22	**Lichtervelde**	O	5 17	|	6 17	|	6 58	7 17	|	7 54	8 17	|	9 17	|	10 17	|	11 17	|	12 17	|	13 17	|
73	*De Panne*	O			Ⓐ *6 59*		*7 59*	*7 59*			*8 59*		*9 59*		*10 59*		*11 59*		*12 59*		*13 59*	
73	*Gent-Sint-Pieters*	O	*6 02*		Ⓐ *7 02*		*8 02*	*8 02*			*9 02*		*10 02*		*11 02*		*12 02*		*13 02*		*14 02*	
73	*De Panne*		*4 44*		Ⓐ *5 44*		*6 08*	*6 41*		*7 04*	*7 41*		*8 41*		*9 41*		*10 41*		*11 41*		*12 41*	
73	*Gent-Sint-Pieters*				Ⓐ *5 40*			*6 40*			*7 40*		*8 40*		*9 40*		*10 40*		*11 40*		*12 40*	
22	**Lichtervelde**		5 25	|	6 25	|	6 59	7 25	|	7 56	8 25	|	9 25	|	10 25	|	11 25	|	12 25	|	13 25	|
30	**Roeselare**		5 32	**5 47**	6 32	**6 47**	7 06	7 32	**7 47**	8 04	8 32	**8 47**	9 32	**9 47**	10 32	**10 47**	11 32	**11 47**	12 32	**12 47**	13 32	**13 47**
37	**Izegem**		5 37	**5 53**	6 37	**6 53**	7 12	7 37	**7 54**	8 09	8 37	**8 54**	9 37	**9 54**	10 37	**10 54**	11 37	**11 54**	12 37	**12 54**	13 37	**13 54**
40	Ingelmunster		5 40	|	6 40	|	7 17	7 40	|	8 12	8 40	|	9 40	|	10 40	|	11 40	|	12 40	|	13 40	|
51	**Kortrijk**	O	5 49	1 **6 05**	6 49	1 **7 05**	7 26	7 49	1 **8 05**	8 21	8 49	1 **9 05**	9 49	1 **10 05**	10 49	1 **11 05**	11 49	1 **12 05**	12 49	1 **13 05**	13 49	1 **14 05**
75	*Gent-Sint-Pieters*	O	*6 39*	*6 39*	Ⓐ *7 35*	*7 39*	*7 52*	*8 39*	*8 39*	*8 52*	*9 39*	*9 39*	*10 39*	*10 39*	*11 39*	*11 39*	*12 39*	*12 39*	*13 39*	*13 39*	*14 39*	*14 39*
89	Brussel-Bruxelles Zuid/Midi	O	*7 19*	**7 19**	*8 18*	**8 18**		*9 18*	**9 18**		*10 18*	**10 18**	*11 18*	**11 18**	*12 18*	**12 18**	*13 18*	**13 18**	*14 18*	**14 18**	*15 18*	**15 18**
89	Brussel-Bruxelles Centr.	O	*7 24*	**7 24**	*8 24*	**8 24**		*9 24*	**9 24**		*10 24*	**10 24**	*11 24*	**11 24**	*12 24*	**12 24**	*13 24*	**13 24**	*14 24*	**14 24**	*15 24*	**15 24**
89	Brussel-Bruxelles Noord/Nord	O	*7 28*	**7 28**	*8 28*	**8 28**		*9 28*	**9 28**		*10 28*	**10 28**	*11 28*	**11 28**	*12 28*	**12 28**	*13 28*	**13 28**	*14 28*	**14 28**	*15 28*	**15 28**
75	*Lille*	O	*6 43*	*6 43*				+ *8 45*	+ *8 45*		*9 43*	*9 43*			*11 48*	*11 48*			*13 47*	*13 47*		

GO PASS Le laissez-passer des jeunes en train.

tab km			L 5011	IC G 738	L 5012	IC G 739	L 5013	IC G 740	P 4961 Ⓐ ▲	L 5014	IC G 741	L 5015	IC G 742	L 5016	IC G 743	T 9931 © ✲	L 5017	IC G 744	L 5018	IC G 745	L 5019	P 4963 Ⓐ
50a	Brussel-Bruxelles	Noord/Nord	12 48	13 17	13 48	14 17	14 48	15 17		15 48	16 17	16 48	17 17	17 48	18 17	18 17	18 48	19 17	19 48	20 17	20 48	21 17
50a		Centr.	12 52	13 21	13 52	14 21	14 52	15 21		15 52	16 21	16 52	17 21	17 52	18 21	18 21	18 52	19 21	19 52	20 21	20 52	21 21
50a		Zuid/Midi	12 59	13 28	13 59	14 28	14 59	15 28		15 59	16 28	16 59	17 28	17 59	18 28	18 28	18 59	19 28	19 59	20 28	20 59	21 28
50a	Knokke			14 01		15 01		16 01			17 01		18 01		19 01	19 01		20 01		21 01		22 01
50a	Blankenberge			14 05		15 05		16 05			17 05		18 05		19 05	19 25		20 05		21 05		22 05
50a	Zeebrugge		13 28		14 28		15 28		16 28	16 28	Ⓐ16 47	17 28		18 28			19 28		20 28		21 28	22 12
50a	Oostende		13 34	14 04	14 34	15 04	15 34	16 04		16 34	17 04	17 34	18 04	18 34	19 04	19 09	19 34	20 04	20 34	21 04	21 34	
0	**Brugge**		13 58	14 22	14 58	15 22	15 58	16 22	16 47	16 58	17 22	17 58	18 22	18 58	19 22	19 37	19 58	20 22	20 58	21 22	21 58	22 30
9	Zedelgem		14 06	|	15 06	|	16 06	|	16 57	17 06	|	18 06	|	19 06	|	|	20 06	|	21 06	|	22 06	22 37
17	**Torhout**		14 13	14 36	15 13	15 36	16 13	16 36	17 06	17 13	17 36	18 13	18 36	19 13	19 36	|	20 13	20 36	21 13	21 36	22 13	22 44
22	**Lichtervelde**	O	14 17	|	15 17	|	16 17	|	17 12	17 17	|	18 17	|	19 17	|	19 52	20 17	|	21 17	|	22 17	22 48
73	*De Panne*	O	14 59		15 59		16 59		17 59	17 59		18 59		19 59			20 59		21 59		Ⓐ22 59	
73	*Gent-Sint-Pieters*	O	15 02		16 02		17 02		18 02	18 02		19 02		20 02			21 02		22 02			
73	*De Panne*		13 41		14 41		15 41			16 41		17 41		18 41		19 15	19 41		20 41			
73	*Gent-Sint-Pieters*		13 40		14 40		15 40			16 40		17 40		18 40			19 40		20 40		Ⓐ21 40	
22	**Lichtervelde**		14 25	|	15 25	|	16 25	|	17 13	17 25	|	18 25	|	19 25	|	19 53	20 25	|	21 25	|	22 25	22 49
30	**Roeselare**		14 32	14 47	15 32	15 47	16 32	16 47	17 22	17 32	17 47	18 32	18 47	19 32	19 47	20 00	20 32	20 47	21 32	21 47	22 32	22 56
37	**Izegem**		14 37	14 54	15 37	15 54	16 37	16 54	17 29	17 37	17 54	18 37	18 54	19 37	19 54	|	20 37	20 54	21 37	21 54	22 37	23 01
40	Ingelmunster		14 40	|	15 40	|	16 40	|	17 34	17 40	|	18 40	|	19 40	|	|	20 40	|	21 40	|	22 40	23 04
51	**Kortrijk**	O	14 49	1 15 05	15 49	1 16 05	16 49	1 17 05	17 44	17 49	1 18 05	18 49	1 19 05	19 49	1 20 05	2 20 15	20 49	1 21 05	21 49	22 05	22 49	23 12
75	*Gent-Sint-Pieters*	O	15 39	15 39	16 39	16 39	17 39	17 39	18 39	18 39	18 39	19 39	19 39	20 39	20 39	20 52	21 39	21 39	22 39	22 39	23 39	
89	*Brussel-Bruxelles* Zuid/Midi	O	16 19	16 19	17 18	17 18	18 18	18 18		19 18	19 18	20 18	20 18	21 18	21 18		22 18	22 18	Ⓐ23 18	Ⓐ23 18		
89	Centr.	O	16 24	16 24	17 24	17 24	18 24	18 24		19 24	19 24	20 24	20 24	21 24	21 24		22 24	22 24	Ⓐ23 24	Ⓐ23 24		
89	Noord/Nord	O	16 28	16 28	17 28	17 28	18 28	18 28		19 28	19 28	20 28	20 28	21 28	21 28		22 28	22 28	Ⓐ23 28	Ⓐ23 28		
75	*Lille*	O	15 47	15 47			17 43	17 43									21 47	21 47				

1 Zie verder tabellen 89, 50.
2 Zie verder tabellen 75, 94, 78, 118.

1 Voir tableaux 89, 50.
2 Voir tableaux 75, 94, 78, 118.

Golden Railpass. **Op reislust staat geen leeftijd.**

66

Brugge – Zedelgem – Torhout – Lichtervelde – Roeselare – Izegem – Ingelmunster – Kortrijk

tab km			L 5020 ©
50a	Brussel-Bruxelles	Noord/Nord	21 48
50a		Centr.	21 52
50a		Zuid/Midi	21 59
50a	Knokke		
50a	Blankenberge		
50a	Zeebrugge		22 28
50a	Oostende		22 34
0	**Brugge**		22 58
9	Zedelgem		23 06
17	**Torhout**		23 13
22	**Lichtervelde**	O	23 17
73	De Panne	O	
73	Gent-Sint-Pieters	O	
73	De Panne		
73	Gent-Sint-Pieters		
22	**Lichtervelde**		23 18
30	**Roeselare**		23 25
37	**Izegem**		23 30
40	Ingelmunster		23 33
51	**Kortrijk**	O	23 42
75	Gent-Sint-Pieters	O	
89	Brussel-Bruxelles	Zuid/Midi O	
89		Centr. O	
89		Noord/Nord O	
75	Lille	O	

66

Kortrijk — Ingelmunster — Izegem — Roeselare — Lichtervelde — Torhout — Zedelgem — Brugge

tab km		L 5028 Ⓐ	IC G 703 Ⓐ	L 5029	IC G 704	L 5030	P 3960 Ⓐ ▲	IC G 705	L 5031	IC G 706	T 9911 Ⓒ ✲	L 5032	IC G 707 Ⓒ	IC G 707 Ⓐ	L 5033	IC G 708	L 5034	IC G 709	L 5035	IC G 710	L 5036
75	*Lille*							⚒ 6 56	⚒ 6 56				+ 8 55		+ 8 55	9 55	9 55			11 55	11 55
89	*Brussel-Bruxelles Noord/Nord*				Ⓐ 5 14	Ⓐ 5 14		6 14	6 14	7 14	7 14	7 14	8 14	8 11	Ⓒ 8 14	9 14	9 14	10 14	10 14	11 14	11 14
89	*Brussel-Bruxelles Centr.*				Ⓐ 5 18	Ⓐ 5 18		6 18	6 18	7 18	7 18	7 18	8 18	8 15	Ⓒ 8 18	9 18	9 18	10 18	10 18	11 18	11 18
89	*Brussel-Bruxelles Zuid/Midi*				Ⓐ 5 24	Ⓐ 5 24		6 24	6 24	7 24	7 24	7 24	8 24	8 24	8 24	9 24	9 24	10 24	10 24	11 24	11 24
75	*Gent-Sint-Pieters*		5 03	Ⓐ 5 03	6 03	6 03		7 03	7 03	8 03	8 03	8 03	9 03	9 03	9 03	10 03	10 03	11 03	11 03	12 03	12 03
0	**Kortrijk**	4 53	**5 38**	5 53	**6 38**	6 53	7 08	**7 38**	7 53	**8 38**	8 50	8 53	**9 38**	**9 38**	9 53	**10 38**	10 53	**11 38**	11 53	**12 38**	12 53
11	Ingelmunster	5 01	|	6 01	|	7 01	7 19	|	8 01	|	|	9 01	|	|	10 01	|	11 01	|	12 01	|	13 01
14	**Izegem**	5 05	**5 50**	6 05	**6 50**	7 05	7 24	**7 50**	8 05	**8 50**	|	9 05	**9 50**	**9 50**	10 05	**10 50**	11 05	**11 50**	12 05	**12 50**	13 05
21	**Roeselare**	5 11	**5 56**	6 11	**6 56**	7 11	7 32	**7 56**	8 11	**8 56**	9 06	9 11	**9 56**	**9 56**	10 11	**10 56**	11 11	**11 56**	12 11	**12 56**	13 11
29	**Lichtervelde** O	5 17	|	6 17	|	7 17	7 40	|	8 17	|	9 13	9 17	|	|	10 17	|	11 17	|	12 17	|	13 17
73	*Gent-Sint-Pieters* O	6 02		Ⓐ 7 02		8 02	8 29		9 02		10 02	10 02			11 02		12 02		13 02		14 02
73	*De Panne* O			Ⓐ 6 59		7 59			8 59		9 59	9 59			10 59		11 59		12 59		13 59
73	*Gent-Sint-Pieters*			Ⓐ 5 40		6 40	6 40		7 40			8 40			9 40		10 40		11 40		12 40
73	*De Panne*	4 44		Ⓐ 5 44		6 41	6 41		7 41			8 41			9 41		10 41		11 41		12 41
29	**Lichtervelde**	5 25	|	6 25	|	7 25	7 43	|	8 25	|	9 15	9 25	|	|	10 25	|	11 25	|	12 25	|	13 25
34	**Torhout**	5 30	**6 06**	6 30	**7 06**	7 30	7 50	**8 06**	8 30	**9 06**	|	9 30	**10 06**	**10 06**	10 30	**11 06**	11 30	**12 06**	12 30	**13 06**	13 30
42	Zedelgem	5 36	|	6 36	|	7 36	7 58	|	8 36	|	|	9 36	|	|	10 36	|	11 36	|	12 36	|	13 36
51	**Brugge** O	1 5 44	1 **6 19**	1 6 44	1 **7 19**	1 7 44	8 07	1 **8 19**	1 8 44	1 **9 19**	1 9 30	1 9 44	1 **10 19**	1 **10 19**	1 10 44	1 **11 19**	1 11 44	1 **12 19**	1 12 44	1 **13 19**	1 13 44
50a	*Oostende* O		**6 36**	7 09	**7 36**	8 09	8 30	**8 36**	9 09	**9 36**	9 54	10 09	**10 36**	**10 36**	11 09	**11 36**	12 09	**12 36**	13 09	**13 36**	14 09
50a	*Zeebrugge* O	6 00		7 14	Ⓐ 7 45	8 14			9 14			10 14			11 14		12 14		13 14		14 14
50a	*Blankenberge* O		6 37		7 37		8 37	8 37		9 37	9 42		10 37	10 37		11 37		12 37		13 37	
50a	*Knokke* O		6 41		7 41		8 41	8 41		9 41	10 13		10 41	10 41		11 41		12 41		13 41	
50a	*Brussel-Bruxelles Zuid/Midi* O	6 45	7 15	7 43	8 14	8 43	9 14	9 14	9 43	10 14	10 43	10 43	11 14	11 14	11 43	12 14	12 43	13 14	13 43	14 14	14 43
50a	*Brussel-Bruxelles Centr.* O	6 51	7 21	7 51	8 21	8 51	9 21	9 21	9 51	10 21	10 51	10 51	11 21	11 21	11 51	12 21	12 51	13 21	13 51	14 21	14 51
50a	*Brussel-Bruxelles Noord/Nord* O	6 55	7 25	7 55	8 25	8 55	9 25	9 25	9 55	10 25	10 55	10 55	11 25	11 25	11 55	12 25	12 55	13 25	13 55	14 25	14 55

1 Zie verder tabel 50a.

1 Voir tableau 50a.

66

Kortrijk — Ingelmunster — Izegem — Roeselare — Lichtervelde — Torhout — Zedelgem — Brugge

tab km			IC G 711	L 5037	IC G 712	L 5038	IC G 713	L 5039	P 4959 Ⓐ	IC G 714	L 5040	P 4960 Ⓐ ▲	IC G 715	L 5041	IC G 716	L 5042	IC G 717	L 5043	IC G 718	L 5044	IC G 719 Ⓐ	L 5045
75	*Lille*				*13 55*	*13 55*				*15 55*	*15 55*				*17 54*	*17 54*						
89	*Brussel-Bruxelles Noord/Nord*		**12 14**	*12 14*	**13 14**	*13 14*	**14 14**	*14 14*		**15 14**	*15 14*	*15 40*	**16 14**	*16 14*	**17 14**	*17 14*	**18 14**	*18 14*	**19 14**	*19 14*	**20 14**	*20 14*
89	*Brussel-Bruxelles Centr.*		**12 18**	*12 18*	**13 18**	*13 18*	**14 18**	*14 18*		**15 18**	*15 18*	*15 44*	**16 18**	*16 18*	**17 18**	*17 18*	**18 18**	*18 18*	**19 18**	*19 18*	**20 18**	*20 18*
89	*Brussel-Bruxelles Zuid/Midi*		**12 24**	*12 24*	**13 24**	*13 24*	**14 24**	*14 24*		**15 24**	*15 24*	*15 49*	**16 24**	*16 24*	**17 24**	*17 24*	**18 24**	*18 24*	**19 24**	*19 24*	**20 24**	*20 24*
75	*Gent-Sint-Pieters*		*13 03*	*13 03*	*14 03*	*14 03*	*15 03*	*15 03*	*15 50*	*16 03*	*16 03*	*16 50*	*17 03*	*17 03*	*18 03*	*18 03*	*19 03*	*19 03*	*20 03*	*20 03*	*21 03*	*21 03*
0	**Kortrijk**		**13 38**	13 53	**14 38**	14 53	**15 38**	15 53	16 21	**16 38**	16 53	17 21	**17 38**	17 53	**18 38**	18 53	**19 38**	19 53	**20 38**	20 53	**21 38**	21 53
11	Ingelmunster		|	14 01	|	15 01	|	16 01	16 30	|	17 01	17 30	|	18 01	|	19 01	|	20 01	|	21 01	|	22 01
14	**Izegem**		**13 50**	14 05	**14 50**	15 05	**15 50**	16 05	16 34	**16 50**	17 05	17 34	**17 50**	18 05	**18 50**	19 05	**19 50**	20 05	**20 50**	21 05	**21 50**	22 05
21	**Roeselare**		**13 56**	14 11	**14 56**	15 11	**15 56**	16 11	16 40	**16 56**	17 11	17 40	**17 56**	18 11	**18 56**	19 11	**19 56**	20 11	**20 56**	21 11	**21 56**	22 11
29	**Lichtervelde**	O	|	14 17	|	15 17	|	16 17	16 46	|	17 17	17 46	|	18 17	|	19 17	|	20 17	|	21 17	|	22 17
73	*Gent-Sint-Pieters*	O		*15 02*		*16 02*		*17 02*			*18 02*			*19 02*		*20 02*		*21 02*		*22 02*		
73	*De Panne*	O		*14 59*		*15 59*		*16 59*			*17 59*	*18 28*		*18 59*		*19 59*		*20 59*		*21 59*		Ⓐ*22 59*
73	*Gent-Sint-Pieters*			*13 40*		*14 40*		*15 40*			*16 40*			*17 40*		*18 40*		*19 40*		*20 40*		Ⓐ*21 40*
73	*De Panne*			*13 41*		*14 41*		*15 41*			*16 41*			*17 41*		*18 41*		*19 41*		*20 41*		
29	**Lichtervelde**		|	14 25	|	15 25	|	16 25	16 47	|	17 25	17 47	|	18 25	|	19 25	|	20 25	|	21 25	|	22 25
34	**Torhout**		**14 06**	14 30	**15 06**	15 30	**16 06**	16 30	16 52	**17 06**	17 30	17 52	**18 06**	18 30	**19 06**	19 30	**20 06**	20 30	**21 06**	21 30	**22 06**	22 30
42	Zedelgem		|	14 36	|	15 36	|	16 36	16 58	|	17 36	17 58	|	18 36	|	19 36	|	20 36	|	21 36	|	22 36
51	**Brugge**	O	1 **14 19**	1 14 44	1 **15 19**	1 15 44	1 **16 19**	1 16 44	17 06	1 **17 19**	1 17 44	18 06	1 **18 19**	1 18 44	1 **19 19**	1 19 44	1 **20 19**	1 20 44	1 **21 19**	1 21 44	1 **22 19**	22 44
50a	*Oostende*	O	**14 36**	*15 09*	**15 36**	*16 09*	**16 36**	*17 09*	*17 32*	**17 36**	Ⓐ*18 05*	*18 32*	**18 36**	*19 09*	**19 36**	*20 09*	**20 36**	*21 09*	**21 36**	*22 09*	**22 36**	*23 09*
50a	*Zeebrugge*	O		15 14		16 14	Ⓐ*16 43*	17 14			18 14			19 14		20 14		21 14		22 14		
50a	*Blankenberge*	O	*14 37*		*15 37*		*16 37*		*17 37*	*17 37*		*18 37*	*18 37*		*19 37*		*20 37*		*21 37*		*22 37*	
50a	*Knokke*	O	*14 41*		*15 41*		*16 41*	Ⓐ*17 15*	*17 41*	*17 41*	Ⓐ*18 15*	*18 41*	*18 41*	Ⓐ*19 13*	*19 41*		*20 41*		*21 41*		*22 41*	
50a	*Brussel-Bruxelles Zuid/Midi*	O	*15 14*	*15 43*	*16 14*	*16 43*	*17 14*	*17 43*	*18 04*	*18 14*	*18 43*	*19 14*	*19 14*	*19 43*	*20 14*	*20 43*	*21 15*	*21 43*	*22 14*	*22 43*		*23 43*
50a	*Brussel-Bruxelles Centr.*	O	*15 21*	*15 51*	*16 21*	*16 51*	*17 21*	*17 51*	*18 12*	*18 21*	*18 51*	*19 21*	*19 21*	*19 51*	*20 21*	*20 51*	*21 21*	*21 51*	*22 21*	*22 51*		*23 51*
50a	*Brussel-Bruxelles Noord/Nord*	O	*15 25*	*15 55*	*16 25*	*16 55*	*17 25*	*17 55*	*18 16*	*18 25*	*18 55*	*19 25*	*19 25*	*19 55*	*20 25*	*20 55*	*21 25*	*21 55*	*22 25*	*22 55*		*23 55*

tab km			L 5046 ©
75	*Lille*		*21 55*
89	*Brussel-Bruxelles* Noord/Nord		*21 14*
89	*Brussel-Bruxelles* Centr.		*21 18*
89	*Brussel-Bruxelles* Zuid/Midi		*21 24*
75	*Gent-Sint-Pieters*		*22 03*
0	**Kortrijk**		22 53
11	Ingelmunster		23 01
14	**Izegem**		23 05
21	**Roeselare**		23 11
29	**Lichtervelde**	O	23 17
73	*Gent-Sint-Pieters*	O	
73	*De Panne*	O	
73	*Gent-Sint-Pieters*		
73	*De Panne*		
29	**Lichtervelde**		23 18
34	**Torhout**		23 23
42	Zedelgem		23 29
51	**Brugge**	O	23 37
50a	*Oostende*	O	*0 09*
50a	*Zeebrugge*	O	
50a	*Blankenberge*	O	
50a	*Knokke*	O	
50a	*Brussel-Bruxelles* Zuid/Midi	O	
50a	*Brussel-Bruxelles* Centr.	O	
50a	*Brussel-Bruxelles* Noord/Nord	O	

1 Zie verder tabel 50a.

1 Voir tableau 50a.

GO PASS
Voor geen geld wil ik de trein nog missen.

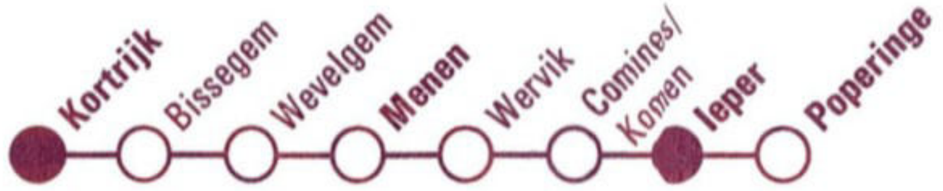

tab km		IR f 1751 Ⓐ	IR f 1752	P 3932 Ⓐ ▲	IR f 1753 Ⓒ	IR f 1753 Ⓐ	IR f 1754 +	IR f 1754 ⚒	IR f 1755	IR f 1756	IR f 1757	IR f 1758	IR f 1759	IR f 1760	IR f 1761
89	Brussel-Noord/Nord		Ⓐ 5 14		6 14	6 14	7 14	7 14	Ⓒ 8 14	9 14	10 14	11 14	12 14	13 14	14 14
89	Brussel-Centr.		Ⓐ 5 18		6 18	6 18	7 18	7 18	Ⓒ 8 18	9 18	10 18	11 18	12 18	13 18	14 18
89	Bruxelles Zuid/Midi		Ⓐ 5 24		6 24	6 24	7 24	7 24	8 24	9 24	10 24	11 24	12 24	13 24	14 24
53	Mechelen					6 18		7 18	8 18	9 18	10 18	11 19	12 18	13 18	14 18
75	Gent-Sint-Pieters	5 03	6 03	6 50	7 03	7 03	8 03	8 03	9 03	10 03	11 03	12 03	13 03	14 03	15 03
0	**Kortrijk**	5 40	6 40	7 18	7 40	7 40	8 40	8 40	9 40	10 40	11 40	12 40	13 40	14 40	15 40
4	Bissegem	5 44	6 44	7 22	7 44	7 44	8 44	8 44	9 44	10 44	11 44	12 44	13 44	14 44	15 44
7	Wevelgem	5 48	6 48	7 26	7 48	7 48	8 48	8 48	9 48	10 48	11 48	12 48	13 48	14 48	15 48
11	**Menen**	5 53	6 53	7 31	7 53	7 53	8 53	8 53	9 53	10 53	11 53	12 53	13 53	14 53	15 53
17	Wervik	5 57	6 57	7 36	7 57	7 57	8 57	8 57	9 57	10 57	11 57	12 57	13 57	14 57	15 57
20	Comines/Komen	6 01	7 01	7 41	8 01	8 01	9 01	9 01	10 01	11 01	12 01	13 01	14 01	15 01	16 01
33	**Ieper**	6 10	7 10	7 51	8 10	8 10	9 10	9 10	10 10	11 10	12 10	13 10	14 10	15 10	16 10
43	**Poperinge** O	6 18	7 18	7 59	8 18	8 18	9 18	9 18	10 18	11 18	12 18	13 18	14 18	15 18	16 18

tab km		P 4935 Ⓐ ▲	IR f 1762	P 4900 Ⓐ	IR f 1763	P 4907 Ⓐ	IR f 1764	P 4020 ⑤ ●	IR f 1765	IR f 1766	IR f 1767	IR f 1768			
89	Brussel-Noord/Nord		15 14	15 40	16 14	17 08	17 14	17 40	18 14	19 14	20 14	21 14			
89	Brussel-Centr.		15 18	15 44	16 18	17 12	17 18	17 44	18 18	19 18	20 18	21 18			
89	Bruxelles Zuid/Midi		15 24	15 49	16 24	17 19	17 24	17 49	18 24	19 24	20 24	21 24			
53	Mechelen		15 18		16 18		17 18	17 18	18 18	19 18	20 18	21 18			
75	Gent-Sint-Pieters	15 50	16 03	16 50	17 03	17 50	18 03	18 20	19 03	20 03	21 03	22 03			
0	**Kortrijk**	16 18	16 40	17 18	17 40	18 24	18 40	18 50	19 40	20 40	21 40	22 40			
4	Bissegem	16 23	16 44	17 23	17 44	18 29	18 44	18 54	19 44	20 44	21 44	22 44			
7	Wevelgem	16 27	16 48	17 27	17 48	18 33	18 48	18 58	19 48	20 48	21 48	22 48			
11	**Menen**	16 32	16 53	17 32	17 53	18 38	18 53	19 03	19 53	20 53	21 53	22 53			
17	Wervik	16 37	16 57	17 37	17 57	18 43	18 57	19 07	19 57	20 57	21 57	22 57			
20	Comines/Komen	16 42	17 01	17 42	18 01	18 47	19 01	19 11	20 01	21 01	22 01	23 01			
33	**Ieper**	16 51	17 10	17 52	18 10	18 57	19 10	19 20	20 10	21 10	22 10	23 10			
43	**Poperinge** O	16 59	17 18	18 01	18 18	19 05	19 18		20 18	21 18	22 18	23 18			

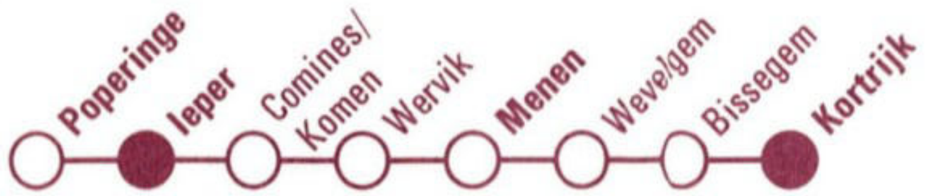

69

tab km			P 3931 Ⓐ	IR f 1779 Ⓐ	P 3908 Ⓐ	IR f 1780	P 3911 Ⓐ	IR f 1781	P 3933 Ⓐ ▲	IR f 1782	IR f 1783	IR f 1784	IR f 1785	IR f 1786	IR f 1787	IR f 1788
0	**Poperinge**		4 41	**5 24**	5 41	**6 24**	6 39	**7 23**	7 42	**8 24**	**9 24**	**10 24**	**11 24**	**12 24**	**13 24**	**14 24**
10	**Ieper**		4 49	**5 32**	5 50	**6 32**	6 47	**7 31**	7 51	**8 32**	**9 32**	**10 32**	**11 32**	**12 32**	**13 32**	**14 32**
23	Comines/Komen		4 59	**5 42**	6 01	**6 42**	6 56	**7 41**	8 01	**8 42**	**9 42**	**10 42**	**11 42**	**12 42**	**13 42**	**14 42**
26	Wervik		5 02	**5 45**	6 05	**6 45**	7 00	**7 45**	8 05	**8 45**	**9 45**	**10 45**	**11 45**	**12 45**	**13 45**	**14 45**
32	**Menen**		5 07	**5 50**	6 11	**6 50**	7 05	**7 50**	8 11	**8 50**	**9 50**	**10 50**	**11 50**	**12 50**	**13 50**	**14 50**
36	Wevelgem		5 11	**5 54**	6 15	**6 54**	7 09	**7 54**	8 16	**8 54**	**9 54**	**10 54**	**11 54**	**12 54**	**13 54**	**14 54**
39	Bissegem		5 15	**5 58**	6 19	**6 58**	7 13	**7 58**	8 20	**8 58**	**9 58**	**10 58**	**11 58**	**12 58**	**13 58**	**14 58**
43	**Kortrijk**	O	5 20	1 **6 02**	2 6 24	1 **7 02**	2 7 18	1 **8 02**	8 25	1 **9 02**	1 **10 02**	1 **11 02**	1 **12 02**	1 **13 02**	3 **14 02**	1 **15 02**
75	*Gent-Sint-Pieters*	O	*5 52*	**6 39**	*6 52*	**7 39**	*7 52*	**8 39**	*8 52*	**9 39**	**10 39**	**11 39**	**12 39**	**13 39**	**14 39**	**15 39**
53	*Mechelen*	O		**7 24**		**8 24**		**9 24**		**10 24**	**11 24**	**12 24**	**13 24**	**14 24**	**15 24**	**16 24**
89	*Brussel-Bruxelles* Zuid/Midi	O	*6 49*	*7 19*	7 52	*8 18*	8 22	*9 18*		*10 18*	*11 18*	*12 18*	*13 18*	*14 18*	*15 18*	*16 19*
89	*Brussel-Bruxelles* Centr.	O	*6 54*	*7 24*	7 58	*8 24*	8 30	*9 24*		*10 24*	*11 24*	*12 24*	*13 24*	*14 24*	*15 24*	*16 24*
89	*Brussel-Bruxelles* Noord/Nord	O	*6 58*	*7 28*	8 02	*8 28*	8 34	*9 28*		*10 28*	*11 28*	*12 28*	*13 28*	*14 28*	*15 28*	*16 28*

tab km			IR f 1789	IR f 1790	P 4936 Ⓐ ▲	IR f 1791	IR f 1792	IR f 1793	P 4320 ✝ ●	IR f 1794 Ⓑ	IR f 1794 ⑥	IR f 1795
0	**Poperinge**		**15 24**	**16 24**	17 01	**17 24**	**18 24**	**19 24**		**20 24**	**20 24**	**21 24**
10	**Ieper**		**15 32**	**16 32**	17 10	**17 32**	**18 32**	**19 32**	19 44	**20 32**	**20 32**	**21 32**
23	Comines/Komen		**15 42**	**16 42**	17 19	**17 42**	**18 42**	**19 42**	19 54	**20 42**	**20 42**	**21 42**
26	Wervik		**15 45**	**16 45**	17 22	**17 45**	**18 45**	**19 45**	19 57	**20 45**	**20 45**	**21 45**
32	**Menen**		**15 50**	**16 50**	17 27	**17 50**	**18 50**	**19 50**	20 02	**20 50**	**20 50**	**21 50**
36	Wevelgem		**15 54**	**16 54**	17 31	**17 54**	**18 54**	**19 54**	20 06	**20 54**	**20 54**	**21 54**
39	Bissegem		**15 58**	**16 58**	17 35	**17 58**	**18 58**	**19 58**	20 10	**20 58**	**20 58**	**21 58**
43	**Kortrijk**	O	1 **16 02**	1 **17 02**	17 40	1 **18 02**	1 **19 02**	1 **20 02**	3 20 14	1 **21 02**	4 **21 02**	4 **22 02**
75	*Gent-Sint-Pieters*	O	**16 39**	**17 39**		**18 39**	**19 39**	**20 39**	20 42	**21 39**	**21 39**	**22 39**
53	*Mechelen*	O	**17 24**	**18 24**		**19 24**	**20 24**	**21 24**		**22 24**		
89	*Brussel-Bruxelles* Zuid/Midi	O	*17 18*	*18 18*		*19 18*	*20 18*	*21 18*	21 12	*22 18*	*22 18*	Ⓐ*23 18*
89	*Brussel-Bruxelles* Centr.	O	*17 24*	*18 24*		*19 24*	*20 24*	*21 24*	21 17	*22 24*	*22 24*	Ⓐ*23 24*
89	*Brussel-Bruxelles* Noord/Nord	O	*17 28*	*18 28*		*19 28*	*20 28*	*21 28*	21 21	*22 28*	*22 28*	Ⓐ*23 28*

1 Zie verder tabellen 75, 53, 15.
2 Zie verder tabellen 89, 50.
3 Zie verder tabellen 75, 50a, 36.
4 Zie verder tabellen 75, 53.

1 Voir tableaux 75, 53, 15.
2 Voir tableaux 89, 50.
3 Voir tableaux 75, 50a, 36.
4 Voir tableaux 75, 53.

73



tab km			IR i 1929 Ⓐ	IR i 1930	IR i 1931	IR i 1932	T 9625 Ⓒ ✲	T 9815 Ⓒ 1✲	IR i 1933	T 9626 Ⓒ ✲	IR i 1934	IR i 1935	IR i 1936	IR i 1937	IR i 1938	IR i 1939	IR i 1940	P 4930 Ⓐ	IR i 1941	P 4931 Ⓐ ▲	IR i 1942	IR i 1943
50a	Brussel- Noord/Nord		4 15	5 48	6 48	7 48	8 31	8 48	8 48	9 40	9 48	10 48	11 48	12 48	13 48	14 48	15 48	16 33	Ⓐ16 52	17 30	17 48	18 48
50a	Bruxelles Centr.		4 19	5 52	6 52	7 52	8 36	8 52	8 52	9 44	9 52	10 52	11 52	12 52	13 52	14 52	15 52	16 37	Ⓐ16 57	17 34	17 52	18 52
50a	Zuid/Midi		4 27	5 59	6 59	7 59	8 41	8 59	8 59	9 49	9 59	10 59	11 59	12 59	13 59	14 59	15 59	16 42	Ⓐ17 05	17 39	17 59	18 59
0	**Gent-Sint-Pieters**		**5 40**	**6 40**	**7 40**	**8 40**	9 21	9 34	**9 40**	10 27	**10 40**	**11 40**	**12 40**	**13 40**	**14 40**	**15 40**	**16 40**	17 13	**17 40**	18 12	**18 40**	**19 40**
7	**De Pinte**		**5 48**	**6 48**	**7 48**	**8 48**	|	|	**9 48**	|	**10 48**	**11 48**	**12 48**	**13 48**	**14 48**	**15 48**	**16 48**	17 20	**17 48**	18 19	**18 48**	**19 48**
15	**Deinze**		**5 56**	**6 56**	**7 56**	**8 56**	|	|	**9 56**	|	**10 56**	**11 56**	**12 56**	**13 56**	**14 56**	**15 56**	**16 56**	17 28	**17 56**	18 28	**18 56**	**19 56**
23	Aarsele		|	|	|	|	|	|	|	|	|	|	|	|	|	|	17 35	|	18 35	|	|
30	**Tielt**		**6 08**	**7 08**	**8 08**	**9 08**	|	|	**10 08**	|	**11 08**	**12 08**	**13 08**	**14 08**	**15 08**	**16 08**	**17 08**	17 42	**18 08**	18 42	**19 08**	**20 08**
47	**Lichtervelde**	O	**6 20**	**7 20**	**8 20**	**9 20**	|	|	**10 20**	|	**11 20**	**12 20**	**13 20**	**14 20**	**15 20**	**16 20**	**17 20**	17 53	**18 20**	18 53	**19 20**	**20 20**
66	*Kortrijk*	O	*6 49*	*7 49*	*8 49*	*9 49*			*10 49*		*11 49*	*12 49*	*13 49*	*14 49*	*15 49*	*16 49*	*17 49*		*18 49*		*19 49*	*20 49*
66	*Brugge*	O	*6 44*	*7 44*	*8 44*	*9 44*			*10 44*		*11 44*	*12 44*	*13 44*	*14 44*	*15 44*	*16 44*	*17 44*		*18 44*		*19 44*	*20 44*
66	*Kortrijk*		*5 53*	*6 53*	*7 53*	*8 53*			*9 53*		*10 53*	*11 53*	*12 53*	*13 53*	*14 53*	*15 53*	*16 53*		*17 53*		*18 53*	*19 53*
66	*Brugge*		*5 58*	*6 58*	*7 58*	*8 58*			*9 58*		*10 58*	*11 58*	*12 58*	*13 58*	*14 58*	*15 58*	*16 58*		*17 58*		*18 58*	*19 58*
47	**Lichtervelde**		**6 22**	**7 22**	**8 22**	**9 22**	|	|	**10 22**	|	**11 22**	**12 22**	**13 22**	**14 22**	**15 22**	**16 22**	**17 22**	17 54	**18 22**	18 54	**19 22**	**20 22**
53	Kortemark		**6 29**	**7 29**	**8 29**	**9 29**	|	|	**10 29**	|	**11 29**	**12 29**	**13 29**	**14 29**	**15 29**	**16 29**	**17 29**	18 00	**18 29**	19 00	**19 29**	**20 29**
65	Diksmuide		**6 39**	**7 39**	**8 39**	**9 39**	10 05	10 18	**10 39**	11 07	**11 39**	**12 39**	**13 39**	**14 39**	**15 39**	**16 39**	**17 39**	18 10	**18 39**	19 10	**19 39**	**20 39**
81	**Veurne**		**6 52**	**7 52**	**8 52**	**9 52**	10 17	10 30	**10 52**	11 18	**11 52**	**12 52**	**13 52**	**14 52**	**15 52**	**16 52**	**17 52**	18 21	**18 52**	19 21	**19 52**	**20 52**
82	Koksijde		**6 55**	**7 55**	**8 55**	**9 55**	10 20	10 33	**10 55**	11 21	**11 55**	**12 55**	**13 55**	**14 55**	**15 55**	**16 55**	**17 55**	18 24	**18 55**	19 24	**19 55**	**20 55**
85	**De Panne**	O	**6 59**	**7 59**	**8 59**	**9 59**	10 24	10 37	**10 59**	11 25	**11 59**	**12 59**	**13 59**	**14 59**	**15 59**	**16 59**	**17 59**	18 28	**18 59**	19 28	**19 59**	**20 59**

tab km			IR i 1944	IR i 1945 Ⓐ					
50a	Brussel-Bruxelles	Noord/Nord	19 48	20 48					
50a		Centr.	19 52	20 52					
50a		Zuid/Midi	19 59	20 59					
0	**Gent-Sint-Pieters**		**20 40**	**21 40**					
7	**De Pinte**		**20 48**	**21 48**					
15	**Deinze**		**20 56**	**21 56**					
23	Aarsele		|	|					
30	**Tielt**		**21 08**	**22 08**					
47	**Lichtervelde**	○	**21 20**	**22 20**					
66	*Kortrijk*	○	*21 49*	*22 49*					
66	*Brugge*	○	*21 44*	*22 44*					
66	*Kortrijk*		*20 53*	*21 53*					
66	*Brugge*		*20 58*	*21 58*					
47	**Lichtervelde**		**21 22**	**22 22**					
53	Kortemark		**21 29**	**22 29**					
65	Diksmuide		**21 39**	**22 39**					
81	**Veurne**		**21 52**	**22 52**					
82	Koksijde		**21 55**	**22 55**					
85	**De Panne**	○	**21 59**	**22 59**					

1 Herkomst Neerpelt (V. 7 24) als trein IR 1681.

1 Origine Neerpelt (D. 7 24) comme train IR 1681.

GO PASS

Voor geen geld
wil ik de trein
nog missen.

73



tab km			IR i 1903 Ⓐ	IR i 1904 Ⓐ	P 3950 Ⓐ	IR i 1905	P 3951 Ⓐ ▲	IR i 1906	IR i 1907	IR i 1908	IR i 1909	IR i 1910	IR i 1911	IR i 1912	IR i 1913	IR i 1914	IR i 1915	IR i 1916	T 9865 Ⓒ 3☼	IR i 1917	T 9677 Ⓒ ☼	IR i 1918
0	**De Panne**		**4 44**	**5 44**	6 08	**6 41**	7 04	**7 41**	**8 41**	**9 41**	**10 41**	**11 41**	**12 41**	**13 41**	**14 41**	**15 41**	**16 41**	**17 41**	18 05	**18 41**	19 15	**19 41**
3	Koksijde		**4 49**	**5 49**	6 13	**6 46**	7 09	**7 46**	**8 46**	**9 46**	**10 46**	**11 46**	**12 46**	**13 46**	**14 46**	**15 46**	**16 46**	**17 46**	18 10	**18 46**	19 20	**19 46**
4	**Veurne**		**4 52**	**5 52**	6 16	**6 52**	7 12	**7 52**	**8 52**	**9 52**	**10 52**	**11 52**	**12 52**	**13 52**	**14 52**	**15 52**	**16 52**	**17 52**	18 13	**18 52**	19 23	**19 52**
20	Diksmuide		**5 04**	**6 04**	6 28	**7 04**	7 24	**8 04**	**9 04**	**10 04**	**11 04**	**12 04**	**13 04**	**14 04**	**15 04**	**16 04**	**17 04**	**18 04**	18 25	**19 04**	19 35	**20 04**
32	Kortemark		**5 14**	**6 14**	6 38	**7 14**	7 34	**8 14**	**9 14**	**10 14**	**11 14**	**12 14**	**13 14**	**14 14**	**15 14**	**16 14**	**17 14**	**18 14**	|	**19 14**	|	**20 14**
38	**Lichtervelde**	○	**5 20**	**6 20**	6 44	**7 20**	7 40	**8 20**	**9 20**	**10 20**	**11 20**	**12 20**	**13 20**	**14 20**	**15 20**	**16 20**	**17 20**	**18 20**	|	**19 20**	19 48	**20 20**
66	*Brugge*	○	*5 44*	*6 44*		*7 44*		*8 44*	*9 44*	*10 44*	*11 44*	*12 44*	*13 44*	*14 44*	*15 44*	*16 44*	*17 44*	*18 44*		*19 44*		*20 44*
66	*Kortrijk*	○	*5 49*	*6 49*	*7 26*	*7 49*	*8 21*	*8 49*	*9 49*	*10 49*	*11 49*	*12 49*	*13 49*	*14 49*	*15 49*	*16 49*	*17 49*	*18 49*		*19 49*	*20 15*	*20 49*
66	*Brugge*		*4 58*	*5 58*		*6 58*		*7 58*	*8 58*	*9 58*	*10 58*	*11 58*	*12 58*	*13 58*	*14 58*	*15 58*	*16 58*	*17 58*		*18 58*		*19 58*
66	*Kortrijk*		*4 53*	*5 53*		*6 53*	*7 08*	*7 53*	*8 53*	*9 53*	*10 53*	*11 53*	*12 53*	*13 53*	*14 53*	*15 53*	*16 53*	*17 53*		*18 53*		*19 53*
38	**Lichtervelde**		**5 22**	**6 22**	6 46	**7 22**	7 45	**8 22**	**9 22**	**10 22**	**11 22**	**12 22**	**13 22**	**14 22**	**15 22**	**16 22**	**17 22**	**18 22**	|	**19 22**	19 49	**20 22**
55	**Tielt**		**5 35**	**6 35**	6 59	**7 35**	7 58	**8 35**	**9 35**	**10 35**	**11 35**	**12 35**	**13 35**	**14 35**	**15 35**	**16 35**	**17 35**	**18 35**	|	**19 35**	|	**20 35**
62	Aarsele		|	|	7 04	|	8 04	|	|	|	|	|	|	|	|	|	|	|	|	|	|
70	**Deinze**		**5 47**	**6 47**	7 13	**7 47**	8 14	**8 47**	**9 47**	**10 47**	**11 47**	**12 47**	**13 47**	**14 47**	**15 47**	**16 47**	**17 47**	**18 47**	|	**19 47**	|	**20 47**
78	**De Pinte**		**5 55**	**6 55**	7 22	**7 55**	8 22	**8 55**	**9 55**	**10 55**	**11 55**	**12 55**	**13 55**	**14 55**	**15 55**	**16 55**	**17 55**	**18 55**	|	**19 55**	|	**20 55**
85	**Gent-Sint-Pieters**	○	**1 6 02**	**1 7 02**	2 7 29	**1 8 02**	2 8 29	**1 9 02**	**1 10 02**	**1 11 02**	**1 12 02**	**1 13 02**	**1 14 02**	**1 15 02**	**1 16 02**	**1 17 02**	**1 18 02**	**1 19 02**	4 19 07	**1 20 02**	5 20 21	**1 21 02**
50a	*Brussel-Bruxelles Zuid/Midi*	○	*6 45*	*7 36*	8 04	*8 43*	9 03	*9 43*	*10 43*	*11 43*	*12 43*	*13 43*	*14 43*	*15 43*	*16 43*	*17 43*	*18 43*	*19 43*	*19 43*	*20 43*	20 56	*21 37*
50a	*Brussel-Bruxelles Centr.*	○	*6 51*	*7 41*	8 10	*8 51*	9 08	*9 51*	*10 51*	*11 51*	*12 51*	*13 51*	*14 51*	*15 51*	*16 51*	*17 51*	*18 51*	*19 51*	*19 51*	*20 51*	21 05	*21 51*
50a	*Brussel-Bruxelles Noord/Nord*	○	*6 55*	*7 45*	8 14	*8 55*	9 12	*9 55*	*10 55*	*11 55*	*12 55*	*13 55*	*14 55*	*15 55*	*16 55*	*17 55*	*18 55*	*19 55*	*19 55*	*20 55*	21 09	*21 45*

tab km			T 9678 © ☼	IR i 1919	T 9679 © ☼				
0	**De Panne**		20 04	**20 41**	21 41				
3	Koksijde		20 09	**20 46**	21 46				
4	**Veurne**		20 12	**20 52**	21 51				
20	Diksmuide		20 23	**21 04**	22 02				
32	Kortemark		|	**21 14**	|				
38	**Lichtervelde**	O		**21 20**	22 13				
66	*Brugge*	O		*21 44*	*22 44*				
66	*Kortrijk*	O		*21 49*	*22 49*				
66	*Brugge*			*20 58*					
66	*Kortrijk*			*20 53*					
38	**Lichtervelde**			**21 22**	22 14				
55	**Tielt**			**21 35**	|				
62	Aarsele			|					
70	**Deinze**			**21 47**					
78	**De Pinte**			**21 55**					
85	**Gent-Sint-Pieters**	O	6 21 05	1 **22 02**	22 43				
50a	*Brussel-Bruxelles Zuid/Midi*	O	*21 37*	*22 43*	*23 14*				
50a	*Brussel-Bruxelles Centr.*	O	*21 51*	*22 51*	*23 21*				
50a	*Brussel-Bruxelles Noord/Nord*	O	*21 45*	*22 55*	*23 25*				

1 Zie verder tabel 122.
2 Zie verder tabel 50a.
3 Rijdt verder naar Neerpelt (A. 21 18) als trein IR 1667.
4 Zie verder tabel 59.
5 Zie verder tabellen 50, 50a.
6 Zie verder tabel 50.

1 Voir tableau 122.
2 Voir tableau 50a.
3 Continue vers Neerpelt (A. 21 18) comme train IR 1667.
4 Voir tableau 59.
5 Voir tableaux 50, 50a.
6 Voir tableau 50.

BRUSSEL
(Heizelvlakte)

Mini Europe, Imax,
Atomium-Biogenium, Oceade.

75

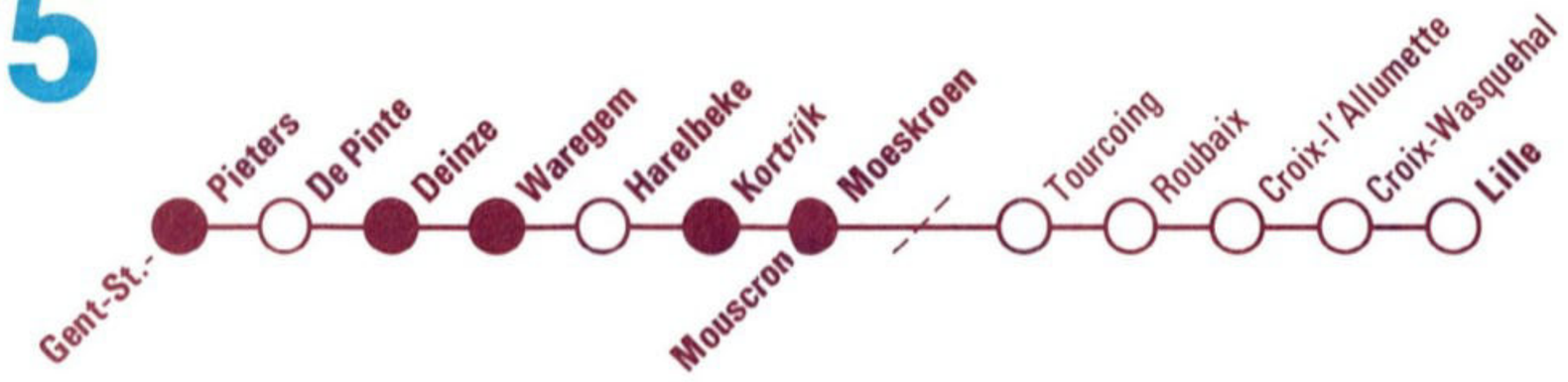

tab km		IR f 1751 Ⓐ	IR i 1929 Ⓐ	L 5205 Ⓐ	IC C 553 ✝ 4	IC C 553 ⑥	IC C 553 Ⓐ 5	IR f 1752	IR i 1930	IC C 554	L 5206 6	IR f 1753	P 3962 Ⓐ	P 3057 Ⓐ ▲	IR i 1931	L 5207 Ⓐ	IC C 555 ✝ 7	IC C 555 ⚒ 8	L 5207 Ⓒ 6	IR f 1754	IR i 1932
50a	Brussel-Noord/Nord		4 15	4 15		4 15	4 15		5 48	5 48	5 48	6 17	6 17	6 48	6 48	6 48	6 53	⑥ 6 53	6 53	7 17	7 48
50a	Brussel-Centr.		4 19	4 19		4 19	4 19		5 52	5 52	5 52	6 21	6 21	6 52	6 52	6 52	6 57	⑥ 6 57	6 57	7 21	7 52
50a	Brussel-Zuid/Midi		4 27	4 27		4 27	4 27		5 59	5 59	5 59	6 28	6 28	6 59	6 59	6 59	7 02	7 02	7 02	7 28	7 59
59	Antwerpen-Centraal						4 58	Ⓐ 4 58		5 58	5 58	5 58		6 27	6 27		6 58	6 58	6 58	6 58	7 28
0	**Gent-Sint-Pieters**		5 03	5 40	5 43	5 49	5 49	5 49	6 03	6 40	6 50	6 52	7 03	7 15	7 34	7 40	7 43	7 50	7 50	7 52	8 03	8 40
7	**De Pinte**		5 09	5 48	3 5 51	|	|	|	6 09	6 48	|	3 6 59	7 09	3 7 23	7 41	7 48	3 7 51	|	|	3 7 59	8 09	8 48
15	**Deinze**		5 15	2 5 56		|	|	|	6 15	2 6 56	|		7 15		7 50	2 7 56		|	|		8 15	2 8 56
27	**Waregem**		5 23			|	|	|	6 23		|		7 23		7 58			|	|		8 23	
36	**Harelbeke**		5 29			|	|	|	6 29		|		7 29		8 04			|	|		8 29	
42	**Kortrijk**	O	1 5 34			6 09	6 09	6 09	1 6 34		7 11		1 7 34		8 09			8 11	8 11		1 8 34	
66	*Brugge*	O	6 19						7 19				8 19							9 19	
50a	*Oostende*	O	6 36						7 36				8 36							9 36	
42	**Kortrijk**					6 10	6 10	6 10			7 13							8 13	8 13			
55	**Mouscron/Moeskroen**	O				6 18	6 18	6 18			7 22							8 22	8 22			
221	**Tourcoing**	O				6 24	6 24	6 24			7 28							8 28	8 28			
221	*Roubaix*	O				7 04	6 28	6 28			⚒ 7 38							8 32	Ⓐ 8 39			
221	*Croix-l'Allumette*	O									⚒ 7 40							8 35	Ⓐ 8 42			
221	*Croix-Wasquehal*	O				7 09	6 33	6 33			⚒ 7 42							8 38	Ⓐ 8 45			
221	*Lille*	O				7 17	6 43	6 43			⚒ 7 50							8 45	Ⓐ 8 53			

La carte train. **Pour se jouer des embouteillages.**

tab km		IC C 556	L 5208	IR f 1755	IR i 1933	IC C 557	L 5209	IR f 1756	IR i 1934	IC C 558	L 5210	IR f 1757	IR i 1935	IC C 559	L 5211	IR f 1758	IR i 1936	IC C 560	L 5212	IR f 1759	IR i 1937
			6				6				6				6				6		
50a	Brussel-Noord/Nord	8 00	8 00	8 17	8 48	© 8 53	© 8 53	9 17	9 48	© 9 53	© 9 53	10 17	10 48	©10 53	©10 53	11 17	11 48	©11 53	©11 53	12 17	12 48
50a	Brussel-Centr.	© 7 57	© 7 57	8 21	8 52	© 8 57	© 8 57	9 21	9 52	© 9 57	© 9 57	10 21	10 52	©10 57	©10 57	11 21	11 52	©11 57	©11 57	12 21	12 52
50a	Bruxelles Zuid/Midi	8 11	8 11	8 28	8 59	9 02	9 02	9 28	9 59	10 02	10 02	10 28	10 59	11 02	11 02	11 28	11 59	12 02	12 02	12 28	12 59
59	Antwerpen-Centraal	**7 58**	7 58	7 58	8 27	**8 58**	8 58	8 58	9 27	**9 58**	9 58	9 58	10 27	**10 58**	10 58	10 58	11 27	**11 58**	11 58	11 58	12 27
0	**Gent-Sint-Pieters**	**8 50**	8 52	**9 03**	**9 40**	**9 50**	9 52	**10 03**	**10 40**	**10 50**	10 52	**11 03**	**11 40**	**11 50**	11 52	**12 03**	**12 40**	**12 50**	12 52	**13 03**	**13 40**
7	**De Pinte**	|	3 8 59	**9 09**	**9 48**	|	3 9 59	**10 09**	**10 48**	|	3 10 59	**11 09**	**11 48**	|	3 11 59	**12 09**	**12 48**	|	3 12 59	**13 09**	**13 48**
	Deinze	|	|	**9 15**	2 **9 56**	|	|	**10 15**	2 **10 56**	|	|	**11 15**	2 **11 56**	|	|	**12 15**	2 **12 56**	|	|	**13 15**	2 **13 56**
27	**Waregem**	|	|	**9 23**	|	|	|	**10 23**	|	|	|	**11 23**	|	|	|	**12 23**	|	|	|	**13 23**	|
36	**Harelbeke**	|	|	**9 29**	|	|	|	**10 29**	|	|	|	**11 29**	|	|	|	**12 29**	|	|	|	**13 29**	|
42	**Kortrijk** O	**9 11**	|	1 **9 34**	|	**10 11**	|	1 **10 34**	|	**11 11**	|	1 **11 34**	|	**12 11**	|	1 **12 34**	|	**13 11**	|	1 **13 34**	|
66	*Brugge* O	|	|	*10 19*	|	|	|	*11 19*	|	|	|	*12 19*	|	|	|	*13 19*	|	|	|	*14 19*	|
50a	*Oostende* O	|	|	*10 36*	|	|	|	*11 36*	|	|	|	*12 36*	|	|	|	*13 36*	|	|	|	*14 36*	|
42	**Kortrijk**	**9 12**	|	|	|	**10 13**	|	|	|	**11 13**	|	|	|	**12 13**	|	|	|	**13 13**	|	|	|
55	**Mouscron/Moeskroen** O	**9 21**	|	|	|	**10 22**	|	|	|	**11 22**	|	|	|	**12 22**	|	|	|	**13 22**	|	|	|
221	**Tourcoing** O	**9 27**	|	|	|	|	|	|	|	**11 28**	|	|	|	|	|	|	|	**13 28**	|	|	|
221	*Roubaix* O	**9 31**	|	|	|	|	|	|	|	**11 33**	|	|	|	|	|	|	|	**13 33**	|	|	|
221	*Croix-l'Allumette* O	|	|	|	|	|	|	|	|	**11 36**	|	|	|	|	|	|	|	**13 36**	|	|	|
221	*Croix-Wasquehal* O	**9 35**	|	|	|	|	|	|	|	**11 39**	|	|	|	|	|	|	|	**13 39**	|	|	|
221	*Lille* O	**9 43**	|	|	|	|	|	|	|	**11 48**	|	|	|	|	|	|	|	**13 47**	|	|	|

1 Zie verder tabel 69.
2 Zie verder tabel 73.
3 Zie verder tabel 86.
4 Op 21 juli 92 : bestemming Lille.
5 Op 14 juli 92 en 8 mei 93 : bestemming Tourcoing.
6 Op zaterdagen, zon- en feestdagen enkel tweede klas.
7 Op 21 juli 92 : bestemming Tourcoing.
8 Op 14 juli 92 en 8 mei 93 : bestemming Lille.

1 Voir tableau 69.
2 Voir tableau 73.
3 Voir tableau 86.
4 Le 21 juill 92 : destination Lille.
5 Les 14 juill 92 et 8 mai 93 : destination Tourcoing.
6 Les samedis, dimanches et jours fériés uniquement deuxième classe.
7 Le 21 juill 92 : destination Tourcoing.
8 Les 14 juill 92 et 8 mai 93 : destination Lille.

Golden Railpass. **Op reislust staat geen leeftijd.**

75

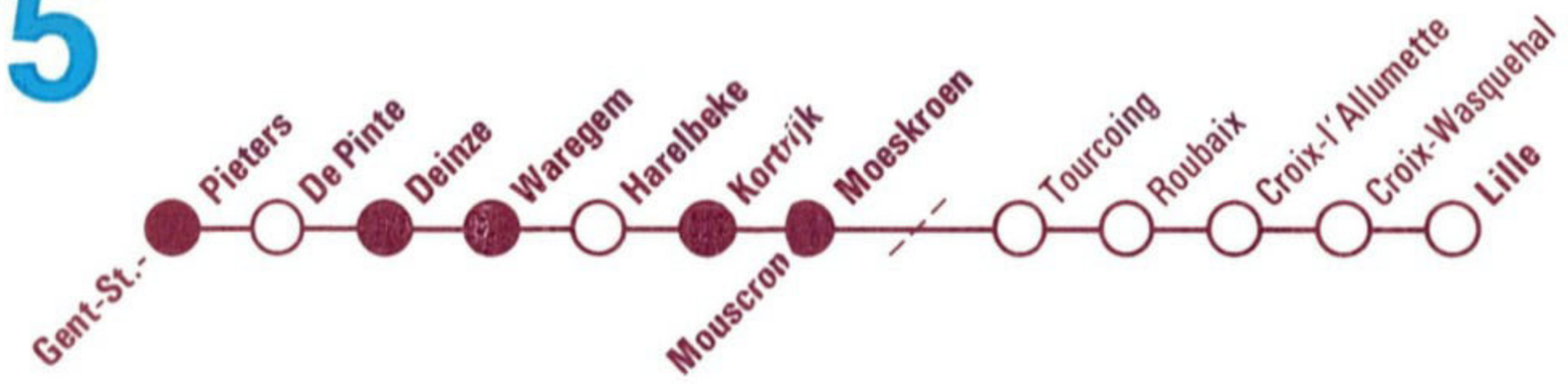

tab km			IC C 561	L 5213	IR f 1760	IR i 1938	IC C 562	L 5214	IR f 1761	IR i 1939	IC C 563	L 5215	IR f 1762	P 4923 Ⓐ	P 4949 Ⓐ	IR i 1940	IC C 564	L 5216	IR f 1763	P 4940 Ⓐ ▲	P 4930 Ⓐ	P 4925 Ⓐ
				1				1				1						1				
50a	Brussel-Noord/Nord		©12 53	©12 53	*13 17*	*13 48*	©13 53	©13 53	*14 17*	*14 48*	©14 53	©14 53	*15 17*	*15 17*	*15 48*	*15 48*	Ⓐ16 04	Ⓐ16 04	*16 17*	16 22	16 33	*16 33*
50a	Brussel-Centr.		©12 57	©12 57	*13 21*	*13 52*	©13 57	©13 57	*14 21*	*14 52*	©14 57	©14 57	*15 21*	*15 21*	*15 52*	*15 52*	Ⓐ16 09	Ⓐ16 09	*16 21*	16 27	16 37	*16 37*
50a	Bruxelles Zuid/Midi		*13 02*	*13 02*	*13 28*	*13 59*	*14 02*	*14 02*	*14 28*	*14 59*	*15 02*	*15 02*	*15 28*	*15 28*	*15 59*	*15 59*	Ⓐ16 14	Ⓐ16 14	*16 28*	16 34	16 42	*16 42*
59	*Antwerpen-Centraal*		**12 58**	*12 58*	*12 58*	*13 27*	**13 58**	*13 58*	*13 58*	*14 27*	**14 58**	*14 58*	*14 58*		*15 27*	*15 27*	**15 58**	*15 58*	*15 58*	*15 58*		*16 27*
0	**Gent-Sint-Pieters**		**13 50**	13 52	**14 03**	**14 40**	**14 50**	14 52	**15 03**	**15 40**	**15 50**	15 52	**16 03**	16 16	16 34	**16 40**	**16 50**	16 52	**17 03**	17 07	17 13	17 20
7	**De Pinte**		|	2 13 59	**14 09**	**14 48**	|	2 14 59	**15 09**	**15 48**	|	2 15 59	**16 09**	2 16 23	16 41	**16 48**	|	2 16 59	**17 09**	17 14	17 20	2 17 30
15	**Deinze**		|		**14 15**	4 **14 56**	|		**15 15**	4 **15 56**	|		**16 15**		16 50	4 **16 56**	|		**17 15**	17 21	4 17 28	
27	**Waregem**		|		**14 23**		|		**15 23**		|		**16 23**		16 58		|		**17 23**	17 29		
36	**Harelbeke**		|		**14 29**		|		**15 29**		|		**16 29**		17 04		|		**17 29**	17 36		
42	**Kortrijk**	O	**14 11**		3 **14 34**		**15 11**		3 **15 34**		**16 09**		3 **16 34**		17 09		**17 11**		3 **17 34**	17 41		
66	*Brugge*	O			*15 19*				*16 19*		Ⓐ*17 06*		*17 19*						*18 19*	*18 44*		
50a	*Oostende*	O			*15 36*				*16 36*				*17 36*						*18 36*			
42	**Kortrijk**		**14 13**				**15 13**				**16 10**						**17 12**					
55	**Mouscron/Moeskroen**	O	**14 22**				**15 22**				**16 19**						**17 20**					
221	**Tourcoing**	O					**15 28**				**16 25**						**17 25**					
221	*Roubaix*	O					**15 33**				*16 37*						**17 29**					
221	*Croix-l'Allumette*	O					**15 36**										**17 32**					
221	*Croix-Wasquehal*	O					**15 39**				*16 41*						**17 35**					
221	*Lille*	O					**15 47**				*16 50*						**17 43**					

Multi Pass

Samen per trein kan zo voordelig zijn.

tab km		P 4941 Ⓐ	IR i 1941	IC C 565	L 5217 1	IR f 1764	P 4931 Ⓐ ▲	P 4927 Ⓐ ▲	P 4020 ⑤ ●	P 4975 Ⓐ	IR i 1942	IC C 566 5	L 5218 1	IR f 1765	IR i 1943	IC C 567	T 9931 Ⓒ 6✲7	L 5219 1	IR f 1766	IR i 1944	IC C 568
50a	Brussel-Noord/Nord	16 52	Ⓐ16 52	Ⓐ17 03	Ⓐ17 03	17 17	17 30	17 30	17 40	17 23	17 48	Ⓒ17 53	Ⓒ17 53	18 17	18 48	Ⓒ18 53		Ⓒ18 53	19 17	19 48	Ⓒ19 53
50a	Bruxelles-Centr.	16 57	Ⓐ16 57	Ⓐ17 08	Ⓐ17 08	17 21	17 34	17 34	17 44	17 28	17 52	Ⓒ17 57	Ⓒ17 57	18 21	18 52	Ⓒ18 57		Ⓒ18 57	19 21	19 52	Ⓒ19 57
50a	Bruxelles-Zuid/Midi	17 05	Ⓐ17 05	Ⓐ17 16	Ⓐ17 16	17 28	17 39	17 39	17 49	17 35	17 59	18 02	18 02	18 28	18 59	19 02		19 02	19 28	19 59	20 02
59	Antwerpen-Centraal	16 27	16 27	**16 58**	16 58	16 58	17 01	17 01	17 27	17 27	17 27	**17 58**	17 58	17 58	18 27	**18 58**		18 58	18 58	19 27	**19 58**
0	**Gent-Sint-Pieters**	17 37	**17 40**	**17 50**	17 52	**18 03**	18 12	18 16	18 20	18 24	**18 40**	**18 50**	18 52	**19 03**	**19 40**	**19 50**		19 52	**20 03**	**20 40**	**20 50**
7	**De Pinte**	17 44	**17 48**	|	2 17 59	**18 09**	18 19	2 18 23	|	18 31	**18 48**	|	2 18 59	**19 09**	**19 48**	|		2 19 59	**20 09**	**20 48**	|
15	**Deinze**	17 51	4 **17 56**	|	|	**18 15**	4 18 28	|	|	18 38	4 **18 56**	|	|	**19 15**	4 **19 56**	|		|	**20 15**	4 **20 56**	|
27	**Waregem**	17 59	|	|	|	**18 23**	|	|	18 37	18 46	|	|	|	**19 23**	|		|	**20 23**	|	|
36	**Harelbeke**	18 06	|	|	|	**18 29**	|	|	18 44	18 52	|	|	|	**19 29**	|		|	**20 29**	|	|
42	**Kortrijk** O	18 11	|	**18 14**	|	3 **18 34**	|	|	3 18 49	18 57	|	**19 09**	|	3 **19 34**	|	**20 11**	|	3 **20 34**	|	**21 11**
66	*Brugge* O			*19 19*		*19 19*			*19 44*					*20 19*					*21 19*		
50a	*Oostende* O			*19 36*		*19 36*								*20 36*					*21 36*		
42	**Kortrijk**			**18 16**								**19 10**				**20 13**	20 19				**21 13**
55	**Mouscron/Moeskroen** O			**18 26**								**19 19**				**20 22**	8 20 29				**21 22**
221	**Tourcoing** O											**19 25**									**21 28**
221	*Roubaix* O											Ⓑ*19 36*									**21 33**
221	*Croix-l'Allumette* O																				**21 36**
221	*Croix-Wasquehal* O											Ⓑ*19 40*									**21 39**
221	*Lille* O											Ⓑ*19 49*									**21 47**

1 Op zaterdagen, zon- en feestdagen enkel tweede klas.
2 Zie verder tabel 86.
3 Zie verder tabel 69.
4 Zie verder tabel 73.
5 Wacht op geen enkele aansluiting.
6 Aansluiting te Lichtervelde met trein T 9677 voor de reizigers van De Panne.
7 Herkomst Blankenberge 19 25.
8 Zie verder tabellen 94, 78, 118.

1 Les samedis, dimanches et jours fériés uniquement deuxième classe.
2 Voir tableau 86.
3 Voir tableau 69.
4 Voir tableau 73.
5 N'attend aucune correspondance.
6 Correspondance à Lichtervelde avec train T 9677 pour les voyageurs de La Panne.
7 Origine Blankenberge 19 25.
8 Voir tableaux 94, 78, 118.

MultiPass
Ensemble
en train
à prix malin.

75

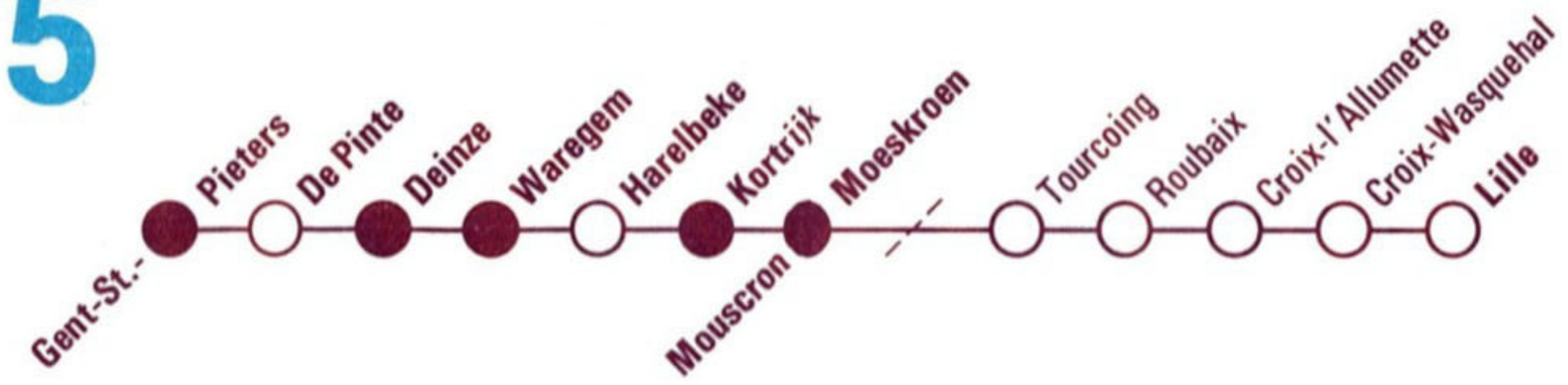

tab km			L 5220	IR f 1767	IR i 1945 Ⓐ	IC C 569	IR f 1768	L 5221	IC C 570	IR f 1769	IC C 571
			1					1			
50a	Brussel-Noord/Nord		©19 53	20 17	20 48	©20 53	21 17	21 17	©21 53	22 17	©22 53
50a	Brussel-Centr.		©19 57	20 21	20 52	©20 57	21 21	21 21	©21 57	22 21	©22 57
50a	Bruxelles-Zuid/Midi		20 02	20 28	20 59	21 02	21 28	21 28	22 02	22 28	23 02
59	Antwerpen-Centraal		19 58	19 58	20 27	**20 58**	20 58	20 58	**21 58**	21 58	**22 58**
0	**Gent-Sint-Pieters**		20 52	**21 03**	**21 40**	**21 50**	**22 03**	22 06	**22 50**	**23 03**	**23 52**
7	**De Pinte**		2 20 59	**21 09**	**21 48**	|	**22 09**	2 22 14	|	**23 09**	**23 58**
15	**Deinze**			**21 15**	4 **21 56**	|	**22 15**		|	**23 15**	**0 05**
27	**Waregem**			**21 23**		|	**22 23**		|	**23 23**	**0 13**
36	**Harelbeke**			**21 29**		|	**22 29**		|	**23 29**	**0 20**
42	**Kortrijk**	O		3 **21 34**		**22 11**	3 **22 34**		**23 11**	**23 34**	**0 25**
66	Brugge	O		Ⓐ22 19			©23 37				
50a	Oostende	O		Ⓐ22 36							
42	**Kortrijk**					**22 13**					
55	**Mouscron/Moeskroen**	O				**22 22**					
221	**Tourcoing**	O									
221	Roubaix	O									
221	Croix-l'Allumette	O									
221	Croix-Wasquehal	O									
221	Lille	O									

1 Op zaterdagen, zon- en feestdagen enkel tweede klas.
2 Zie verder tabel 86.
3 Zie verder tabel 69.
4 Zie verder tabel 73.

1 Les samedis, dimanches et jours fériés uniquement deuxième classe.
2 Voir tableau 86.
3 Voir tableau 69.
4 Voir tableau 73.

GO PASS Voor geen geld wil ik de trein nog missen.

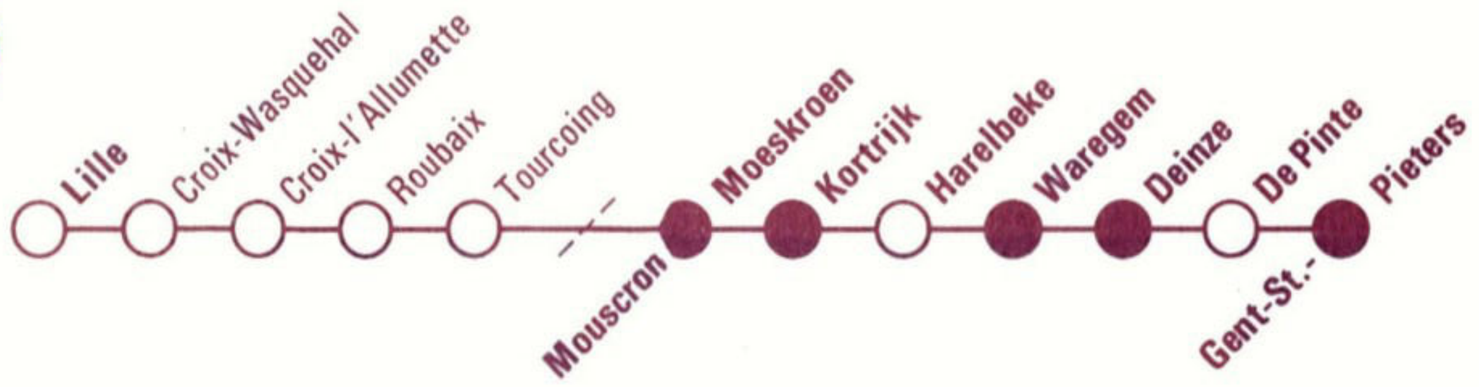

tab km		IC C 578 Ⓐ	IC C 579 Ⓒ	IR f 1778 Ⓐ	L 5230 Ⓐ	IC C 579 Ⓐ	IR i 1903 Ⓐ	P 3963 Ⓐ ▲	P 3925 Ⓐ ▲	IR f 1779	L 5231 5	IC C 580	IR i 1904 Ⓐ	P 3926 Ⓐ	P 3965 Ⓐ	P 3950 Ⓐ	P 3054 Ⓐ	IR f 1780	L 5232 5	IC C 581 † 6	IC C 581 ⚒
221	*Lille*																				**6 56**
221	*Croix-Wasquehal*																				**7 02**
221	*Croix-l'Allumette*																				
221	*Roubaix*																				**7 06**
221	**Tourcoing**																			**7 11**	**7 11**
0	**Mouscron/Moeskroen**											**6 19**								**7 19**	**7 19**
13	**Kortrijk** ○											**6 29**								**7 29**	**7 29**
50a	*Oostende*									Ⓐ *5 04*								Ⓐ *6 04*			
66	*Brugge*								*4 58*	Ⓐ *5 22*							*5 58*	Ⓐ *6 22*			Ⓐ *6 39*
13	**Kortrijk**		**4 08**		**5 08**	**5 08**		**5 31**			5 54	**6 08**		**6 31**			6 39		7 00	**7 08**		**7 31**	**7 31**
19	**Harelbeke**		**4 12**		**5 12**	**5 12**					6 01	**6 12**					6 45		7 06	**7 12**			
28	**Waregem**		**4 19**		**5 19**	**5 19**					6 08	**6 19**					6 52		7 13	**7 19**			
40	**Deinze**		**4 27**		**5 27**	**5 27**		**5 47**			6 17	**6 27**			**6 47**		7 01		7 22	**7 27**			
48	**De Pinte**		**4 33**		**5 33**	**5 33**	5 43	**5 55**	6 11		6 24	**6 33**	6 43		**6 55**		7 08	7 18	7 29	**7 33**	7 43		
55	**Gent-Sint-Pieters** ○	1 **4 39**	1 **5 39**	2 **5 39**	5 50	1 **5 52**	3 **6 02**	3 6 18	4 6 30	2 **6 39**	6 50	1 **6 52**	3 **7 02**	4 7 15	3 7 25	4 7 29	1 7 35	2 **7 39**	7 50	1 **7 52**	1 **7 52**
59	*Antwerpen-Centraal* ○	**5 38**	**6 44**	*6 44*	*6 44*	**6 44**	*7 15*	*7 15*	*7 44*	*7 44*	*7 44*	**7 44**	*8 15*	*8 15*	*8 42*	*8 42*	8 42	*8 44*	*8 44*	**8 44**	**8 44**
50a	*Brussel-Bruxelles* Zuid/Midi ○	*5 40*	*6 14*	*6 14*	*6 25*	*6 25*	*6 45*	*7 03*	7 03	*7 15*	Ⓐ *7 36*	Ⓐ *7 36*	*7 36*	7 48	*8 04*	8 04	*8 07*	*8 14*	Ⓐ *8 30*	*8 40*	Ⓐ *8 30*
50a	*Brussel-Bruxelles* Centr. ○		*6 21*	*6 21*	*6 30*	*6 30*	*6 51*	*7 08*	7 08	*7 21*	Ⓐ *7 41*	Ⓐ *7 41*	*7 41*	7 54	*8 10*	8 10	*8 13*	*8 21*	Ⓐ *8 35*	*8 45*	Ⓐ *8 35*
50a	*Brussel-Bruxelles* Noord/Nord ○		*6 25*	*6 25*	*6 34*	*6 34*	*6 55*	*7 12*	7 12	*7 25*	Ⓐ *7 45*	Ⓐ *7 45*	*7 45*	7 58	*8 14*	8 14	*8 18*	*8 25*	Ⓐ *8 39*	*8 49*	Ⓐ *8 39*

1 Zie verder tabel 59.
2 Zie verder tabellen 53, 15.
3 Zie verder tabel 122.
4 Zie verder tabel 50a.
5 Op zaterdagen, zon- en feestdagen enkel tweede klas.
6 Op 21 juli 92 : herkomst Lille.

1 Voir tableau 59.
2 Voir tableaux 53, 15.
3 Voir tableau 122.
4 Voir tableau 50a.
5 Les samedis, dimanches et jours fériés uniquement deuxième classe.
6 Le 21 juill 92 : origine Lille.

GO PASS Le laissez-passer des jeunes en train.

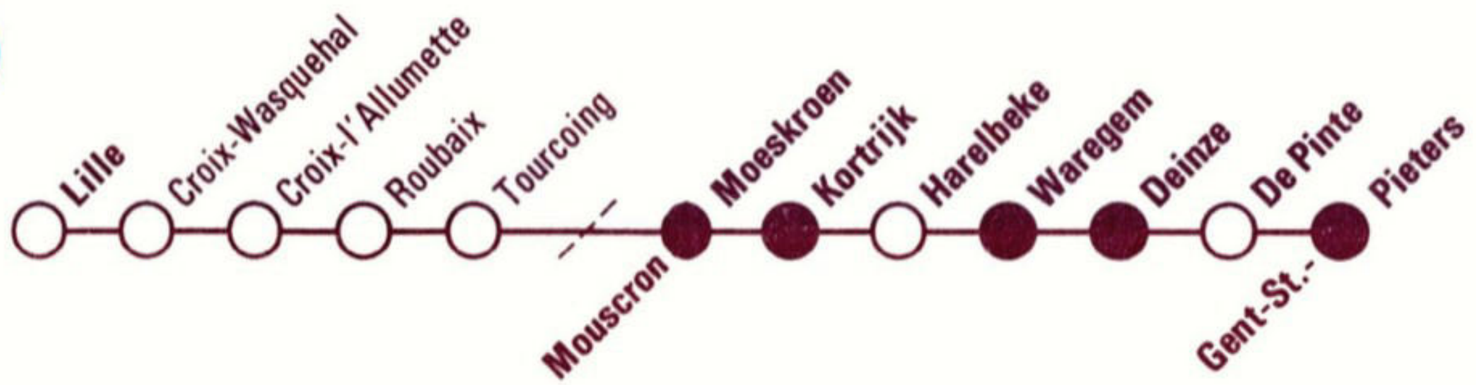

tab km		IR i 1905	P 3927 Ⓐ	P 3967 Ⓐ	P 3951 Ⓐ ▲	IR f 1781	L 5233 4	IC C 582	IR i 1906	T 9911 Ⓒ 6☼7	IR f 1782	L 5234 4	IC C 583 + 9	IC C 583 ⚒ 10	IR i 1907	IR f 1783	L 5235 4	IC C 584	IR i 1908	IR f 1784	L 5236 4
221	*Lille*							⚒ *7 36*					**8 55**	*8 40*				**9 55**			
221	*Croix-Wasquehal*							⚒ *7 45*					**9 03**	*8 48*				**10 03**			
221	*Croix-l'Allumette*							⚒ *7 47*					**9 05**	*8 51*				**10 05**			
221	*Roubaix*							⚒ *7 49*					**9 08**	*8 53*				**10 08**			
221	**Tourcoing**							**8 13**					**9 13**	**9 13**				**10 13**			
0	**Mouscron/Moeskroen**							**8 19**		8 34			**9 19**	**9 19**				**10 19**			
13	**Kortrijk** ○							**8 29**		8 8 44			**9 29**	**9 29**				**10 29**			
50a	*Oostende*					*7 04*					*8 04*					*9 04*				*10 04*	
66	*Brugge*		*6 39*			*7 22*					*8 22*					*9 22*				*10 22*	
13	**Kortrijk**		7 36			**8 08**		**8 31**			**9 08**		**9 31**	**9 31**		**10 08**		**10 31**		**11 08**	
19	**Harelbeke**		7 42			**8 12**					**9 12**					**10 12**				**11 12**	
28	**Waregem**		7 49			**8 19**					**9 19**					**10 19**				**11 19**	
40	**Deinze**	**7 47**	7 58		8 14	**8 27**			**8 47**		**9 27**				**9 47**	**10 27**			**10 47**	**11 27**	
48	**De Pinte**	**7 55**	8 04	8 17	8 22	**8 33**	8 43		**8 55**		**9 33**	9 43			**9 55**	**10 33**	10 43		**10 55**	**11 33**	11 43
55	**Gent-Sint-Pieters** ○	1 **8 02**	8 10	8 23	2 8 29	3 **8 39**	8 50	5 **8 52**	1 **9 02**		3 **9 39**	9 50	5 **9 52**	5 **9 52**	1 **10 02**	3 **10 39**	10 50	5 **10 52**	1 **11 02**	3 **11 39**	11 50
59	*Antwerpen-Centraal* ○	*9 15*	*9 15*			*9 44*	*9 44*	**9 44**	*10 15*		*10 44*	*10 44*	**10 44**	**10 44**	*11 15*	*11 44*	*11 44*	**11 44**	*12 15*	*12 44*	*12 44*
50a	*Brussel-Zuid/Midi* ○	*8 43*	*8 43*	*9 14*	9 03	*9 14*	*9 40*	*9 40*	*9 43*		*10 14*	*10 40*	*10 40*	*10 40*	*10 43*	*11 14*	*11 40*	*11 40*	*11 43*	*12 14*	*12 40*
50a	*Bruxelles Centr.* ○	*8 51*	*8 51*	*9 21*	9 08	*9 21*	© *9 45*	© *9 45*	*9 51*		*10 21*	©*10 45*	*10 45*	6*10 45*	*10 51*	*11 21*	©*11 45*	©*11 45*	*11 51*	*12 21*	©*12 45*
50a	*Noord/Nord* ○	*8 55*	*8 55*	*9 25*	9 12	*9 25*	© *9 49*	© *9 49*	*9 55*		*10 25*	©*10 49*	*10 49*	6*10 49*	*10 55*	*11 25*	©*11 49*	©*11 49*	*11 55*	*12 25*	©*12 49*

BRUXELLES

(Plateau du Heysel)

Mini Europe, Imax,
Atomium-Biogenium, Océade.

B

tab km			IC C 585	IR i 1909	IR f 1785	L 5237	IC C 586	IR i 1910	IR f 1786	L 5238	IC C 587	IR i 1911	IR f 1787	L 5239	IC C 588	IR i 1912	IR f 1788	L 5240	IC C 589	IR i 1913	IR f 1789	L 5241
						4				4				4				4				4
221	*Lille*						11 55								13 55							
221	*Croix-Wasquehal*						12 03								14 03							
221	*Croix-l'Allumette*						12 05								14 05							
221	*Roubaix*						12 08								14 08							
221	**Tourcoing**						12 13								14 13							
0	**Mouscron/Moeskroen**		11 19				12 19				13 19				14 19				15 19			
13	**Kortrijk**	O	11 29				12 29				13 29				14 29				15 29			
50a	*Oostende*				11 04				12 04				13 04				14 04				15 04	
66	*Brugge*				11 22				12 22				13 22				14 22				15 22	
13	**Kortrijk**		11 31		12 08		12 31		13 08		13 31		14 08		14 31		15 08		15 31		16 08	
19	**Harelbeke**		|		12 12		|		13 12		|		14 12		|		15 12		|	16 12	
28	**Waregem**		|		12 19		|		13 19		|		14 19		|		15 19		|	16 19	
40	**Deinze**		|	11 47	12 27		|	12 47	13 27		|	13 47	14 27		|	14 47	15 27		|	15 47	16 27	
48	**De Pinte**		|	11 55	12 33	12 43	|	12 55	13 33	13 43	|	13 55	14 33	14 43	|	14 55	15 33	15 43	|	15 55	16 33	16 43
55	**Gent-Sint-Pieters**	O	5 11 52	1 12 02	3 12 39	12 50	5 12 52	1 13 02	3 13 39	13 50	5 13 52	1 14 02	3 14 39	14 50	5 14 52	1 15 02	3 15 39	15 50	5 15 52	1 16 02	3 16 39	16 50
59	*Antwerpen-Centraal*	O	12 44	13 15	13 44	13 44	13 44	14 15	14 44	14 44	14 44	15 15	15 44	15 44	15 44	16 15	16 44	16 44	16 44	17 15	17 44	17 44
50a	*Brussel-Zuid/Midi*	O	12 40	12 43	13 14	13 40	13 40	13 43	14 14	14 40	14 40	14 43	15 14	15 40	15 40	15 43	16 14	16 40	16 40	16 43	17 14	17 40
50a	*Brussel-Centr.*	O	©12 45	12 51	13 21	©13 45	©13 45	13 51	14 21	©14 45	©14 45	14 51	15 21	©15 45	©15 45	15 51	16 21	©16 45	©16 45	16 51	17 21	©17 45
50a	*Bruxelles-Noord/Nord*	O	©12 49	12 55	13 25	©13 49	©13 49	13 55	14 25	©14 49	©14 49	14 55	15 25	©15 49	©15 49	15 55	16 25	©16 49	©16 49	16 55	17 25	©17 49

1 Zie verder tabel 122.
2 Zie verder tabel 50a.
3 Zie verder tabellen 53, 15.
4 Op zaterdagen, zon- en feestdagen enkel tweede klas.
5 Zie verder tabel 59.
6 Aansluiting te Lichtervelde naar De Panne met trein IR 1932.
7 Bestemming Blankenberge 9 42.
8 Zie verder tabellen 66, 50a.
9 Op 21 juli 92 : herkomst Tourcoing.
10 Op 14 juli 92 en 8 mei 93 : herkomst Lille.

1 Voir tableau 122.
2 Voir tableau 50a.
3 Voir tableaux 53, 15.
4 Les samedis, dimanches et jours fériés uniquement deuxième classe.
5 Voir tableau 59.
6 Correspondance à Lichtervelde vers La Panne avec train IR 1932.
7 Destination Blankenberge 9 42.
8 Voir tableaux 66, 50a.
9 Le 21 juill 92 : origine Tourcoing.
10 Le 14 juill 92 et 8 mai 93 : origine Lille.

BRUSSEL
(Heizelvlakte)
Mini Europe, Imax,
Atomium-Biogenium, Oceade.
B

75

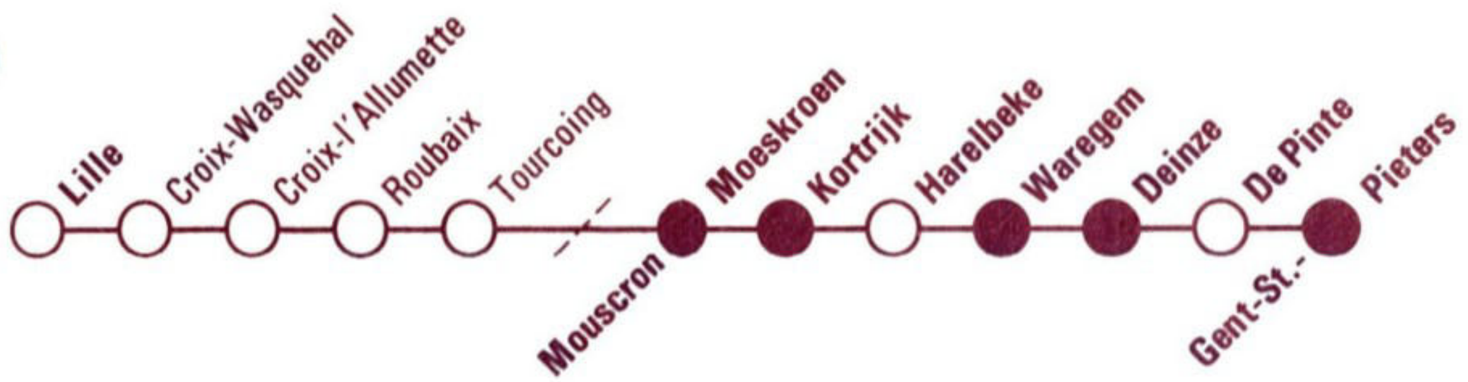

tab km			IC C 590	IR i 1914	P 4948 Ⓐ ▲	P 4926 Ⓐ	IR f 1790	L 5242 Ⓒ 4	IC C 591	L 5242 Ⓐ	IR i 1915	IR f 1791	L 5243 4	IC C 592	IR i 1916	IR f 1792	L 5244 4	IC C 593	IR i 1917	IR f 1793	P 4320 + ●	L 5245 4
221	*Lille*		**15 55**						*16 36*					**17 54**								
221	*Croix-Wasquehal*		**16 03**						*16 46*					**18 03**								
221	*Croix-l'Allumette*		**16 05**											**18 05**								
221	*Roubaix*		**16 08**						*16 52*					**18 08**								
221	**Tourcoing**		**16 13**						**17 10**					**18 13**								
0	**Mouscron/Moeskroen**		**16 19**						**17 19**					**18 19**				**19 19**				
13	**Kortrijk**	O	**16 29**						**17 29**					**18 29**				**19 29**				
50a	*Oostende*						*16 04*					*17 04*				*18 04*				*19 04*	*19 04*	
66	*Brugge*						*16 22*					*17 22*				*18 22*				*19 22*	*19 22*	
13	**Kortrijk**		**16 31**		16 36		**17 08**		**17 31**			**18 08**		**18 31**		**19 08**		**19 31**		**20 08**	20 15	
19	**Harelbeke**				16 42		**17 12**					**18 12**				**19 12**				**20 12**	20 20	
28	**Waregem**				16 49		**17 19**					**18 19**				**19 19**				**20 19**	20 26	
40	**Deinze**			**16 47**	16 58		**17 27**				**17 47**	**18 27**			**18 47**	**19 27**			**19 47**	**20 27**		
48	**De Pinte**			**16 55**	17 05	17 20	**17 33**	17 43		17 50	**17 55**	**18 33**	18 43		**18 55**	**19 33**	19 43		**19 55**	**20 33**		20 43
55	**Gent-Sint-Pieters**	O	**1 16 52**	**2 17 02**	1 17 11	17 26	**3 17 39**	17 50	**1 17 52**	17 58	**2 18 02**	**3 18 39**	18 50	**1 18 52**	**2 19 02**	**3 19 39**	19 50	**1 19 52**	**2 20 02**	**3 20 39**	5 20 42	20 50
59	*Antwerpen-Centraal*	O	**17 44**	*18 15*	*18 15*		*18 44*	*18 44*	**18 44**		*19 15*	*19 44*	*19 44*	**19 44**	*20 15*	*20 44*	*20 44*	**20 44**	*21 15*	*21 44*	*21 44*	*21 44*
50a	*Brussel-Bruxelles* Zuid/Midi	O	*17 40*	*17 43*	*17 43*	*18 04*	*18 14*	*18 40*	*18 40*	*18 43*	*18 43*	*19 14*	*19 40*	*19 40*	*19 43*	*20 14*	*20 40*	*20 40*	*20 43*	*21 15*	21 12	*21 37*
50a	*Brussel-Bruxelles* Centr.	O	©17 45	*17 51*	*17 51*	*18 12*	*18 21*	*18 45*	©18 45	*18 51*	*18 51*	*19 21*	©19 45	©19 45	*19 51*	*20 21*	©20 45	©20 45	*20 51*	*21 21*	21 17	©21 45
50a	*Brussel-Bruxelles* Noord/Nord	O	©17 49	*17 55*	*17 55*	*18 16*	*18 25*	*18 49*	©18 49	*18 55*	*18 55*	*19 25*	©19 49	©19 49	*19 55*	*20 25*	©20 49	©20 49	*20 55*	*21 25*	21 21	*21 45*

B
BRUSSEL
(Heizelvlakte)
Mini Europe, Imax,
Atomium-Biogenium, Oceade.

tab km			IC C 594	IR i 1918	IR f 1794	L 5246	IC C 595	IR i 1919	IR f 1795	IC C 596	IR f 1796					
						4										
221	*Lille*		*19 29*							21 55						
221	*Croix-Wasquehal*		*19 38*							22 03						
221	*Croix-l'Allumette*									22 05						
221	*Roubaix*		*19 43*							22 08						
221	**Tourcoing**		20 13							22 13						
0	**Mouscron/Moeskroen**		20 19				21 19			22 19						
13	**Kortrijk**	O	20 29				21 29			22 29						
50a	*Oostende*				*20 04*				*21 04*							
66	*Brugge*				*20 22*				*21 22*		*21 58*					
13	**Kortrijk**		20 31		21 08		21 31		22 08	22 31	23 08					
19	**Harelbeke**		|		21 12		|		22 12	|	23 12					
28	**Waregem**		|		21 19		|		22 19	|	23 19					
40	**Deinze**		|	20 47	21 27		|	21 47	22 27	|	23 27					
48	**De Pinte**		|	20 55	21 33	21 43	|	21 55	22 33	|	23 33					
55	**Gent-Sint-Pieters**	O	1 20 52	2 21 02	3 21 39	21 50	1 21 52	2 22 02	6 22 39	1 22 52	23 39					
59	*Antwerpen-Centraal*	O	21 44	*22 15*	*22 44*	*22 44*	22 44	*23 15*	*23 44*	23 44						
50a	*Brussel-Bruxelles* Zuid/Midi	O	*21 37*	*21 37*	*22 14*	*22 40*	*22 40*	*22 43*	©23 14	*23 43*						
50a	*Brussel-Bruxelles* Centr.	O	©21 45	*21 51*	*22 21*	©22 45	©22 45	*22 51*	©23 21	*23 51*						
50a	*Brussel-Bruxelles* Noord/Nord	O	*21 45*	*21 45*	*22 25*	©22 49	©22 49	*22 55*	©23 25	*23 55*						

1 Zie verder tabel 59.
2 Zie verder tabel 122.
3 Zie verder tabellen 53, 15.
4 Op zaterdagen, zon- en feestdagen enkel tweede klas.
5 Zie verder tabellen 50a, 36.
6 Zie verder tabel 53.

1 Voir tableau 59.
2 Voir tableau 122.
3 Voir tableaux 53, 15.
4 Les samedis, dimanches et jours fériés uniquement deuxième classe.
5 Voir tableaux 50a, 36.
6 Voir tableau 53.

De treinkaart. Vlot langsheen de files.

78

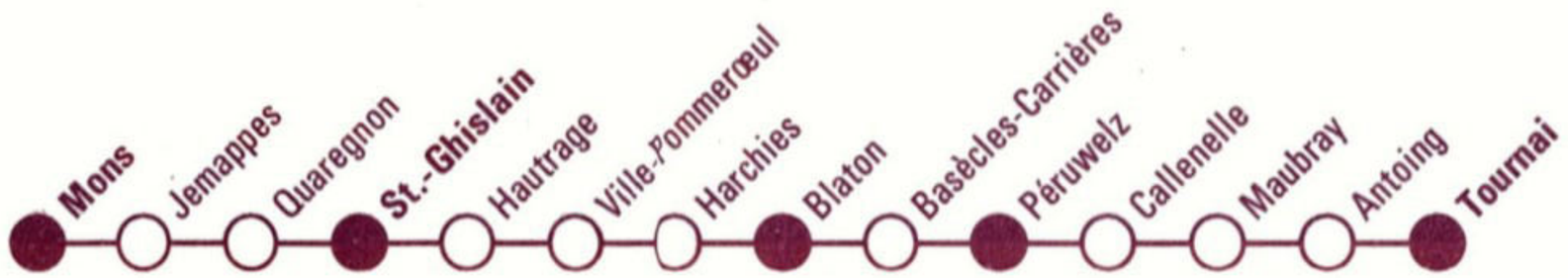

tab km		IR n 2153 ⑥	IR n 2153 Ⓐ	IC J 854 Ⓐ	IC I 804 ⚒	IR n 2154 Ⓒ	IR n 2154 Ⓐ	P 3861 Ⓐ	IC J 855 Ⓒ	IC J 855 Ⓐ	IC I 805	T 9911 Ⓒ 2✲3	IR n 2155	P 3512 Ⓐ	IC J 856 Ⓐ	IC I 806	IR n 2156	IC J 857	IC I 807	IR n 2157	IC J 858 Ⓐ
125	*Liège-Guillemins*									**5 49**	Ⓐ *5 49*		Ⓐ *5 49*		**6 49**	Ⓐ *6 49*	Ⓐ *6 49*	**7 49**	*7 49*	*7 49*	**8 49**
130	*Namur*									**6 29**	Ⓐ *6 29*		Ⓐ *6 29*		**7 29**	Ⓐ *7 29*	Ⓐ *7 29*	**8 29**	*8 29*	*8 29*	**9 29**
118	*Charleroi-Sud*		**4 33**			**5 33**	**5 33**			**6 58**	Ⓐ *6 58*		Ⓐ *6 58*		**7 58**	Ⓐ *7 58*	Ⓐ *7 58*	**8 58**	*8 58*	*8 58*	**9 58**
96	*Bruxelles-Brussel* Nord/Noord				**5 44**	⑥ *5 44*	*5 44*				**6 44**	*6 44*	*6 44*			**7 44**	*7 57*		**8 44**	*8 44*	
96	*Bruxelles-Brussel* Centr.				**5 48**	⑥ *5 48*	*5 48*				**6 48**	*6 48*	*6 48*			**7 48**	*7 48*		**8 48**	*8 48*	
96	*Bruxelles-Brussel* Midi/Zuid				**5 53**	⑥ *5 53*	*5 53*				**6 53**	*6 53*	*6 53*			**7 53**	*8 10*		**8 53**	*8 53*	
0	**Mons**	**5 43**	**5 43**	**6 28**	**6 36**	**6 43**	**6 43**		**7 28**	**7 28**	**7 32**	7 37	**7 43**	8 05	**8 28**	**8 32**	**8 46**	**9 28**	**9 32**	**9 43**	**10 28**
5	Jemappes	**5 48**	**5 48**	|	**6 41**	**6 48**	**6 48**		|	|	**7 37**	7 42	**7 48**	8 10	|	**8 37**	**8 51**	|	**9 37**	**9 48**	|
7	Quaregnon	**5 51**	**5 51**	|	**6 44**	**6 51**	**6 51**		|	|	**7 40**	7 45	**7 51**	8 14	|	**8 40**	**8 54**	|	**9 40**	**9 51**	|
9	**Saint-Ghislain** O	**5 54**	**5 54**	|	**6 47**	**6 54**	**6 54**		|	|	**7 43**	7 48	**7 54**	8 18	|	**8 43**	**8 57**	|	**9 43**	**9 54**	|
97	*Quiévrain* O		*6 19*		*7 19*	*7 19*	*7 19*				Ⓒ *8 19*	*8 19*	Ⓒ *8 19*			*9 22*	*9 22*		*10 19*	*10 19*	
9	**Saint-Ghislain**	**5 55**	**5 55**	|		**6 55**	**6 55**	6 59	|	|		7 49	**7 55**	|	|		**8 58**	|		**9 55**	|
13	Hautrage	|	|	|		|	|	7 03	|	|		|	|	|		|	|		|	|
17	Ville-Pommerœul	|	|	|		|	|	7 07	|	|		|	|	|		|	|		|	|
20	Harchies	|	|	|		|	|	7 10	|	|		|	|	|		|	|		|	|
23	Blaton	**6 06**	**6 06**	|		**7 06**	**7 06**	7 15	|	|		7 59	**8 06**	|	|		**9 08**	|		**10 06**	|
25	Basècles-Carrières	|	|	|		|	|	7 18	|	|		|	|	|		|	|		|	|
29	Péruwelz	**6 11**	**6 11**	|		**7 11**	**7 11**	7 23	|	|		8 04	**8 11**	|	|		**9 13**	|		**10 11**	|
34	Callenelle	|	|	|		|	|	7 28	|	|		|	|	|		|	|		|	|
37	Maubray	|	|	|		|	|	7 32	|	|		|	|	|		|	|		|	|
41	Antoing	**6 19**	**6 19**	|		**7 19**	**7 19**	7 37	|	|		8 12	**8 19**	|	|		**9 21**	|		**10 19**	|
48	**Tournai** O	**6 24**	**6 24**	**6 56**		**7 24**	1 **7 24** 1	7 42	**7 56**	**7 56**		4 8 17	**8 24**		**8 56**			**9 26**	**9 56**		**10 24**	**10 56**
94	*Mouscron/Moeskroen* O			*7 15*			**7 39**	8 05	*8 15*	*8 15*		8 32			*9 15*			*10 15*			*11 15*
94	*Lille* O			*7 47*				*8 37*		*8 37*					*9 41*						
94	*Ath* O	*7 03*	*7 03*	*7 27*		*8 03*	*8 03*						*9 03*				*10 03*			*11 03*	
94	*Bruxelles-Brussel* Midi/Zuid O	*7 35*	*7 35*	*8 04*		*8 35*	*8 35*						*9 35*				*10 35*			*11 35*	
94	*Bruxelles-Brussel* Centr. O	*7 41*	*7 41*	*8 10*		*8 41*	*8 41*						*9 41*				*10 41*			*11 41*	
94	*Bruxelles-Brussel* Nord/Noord O	*7 45*	*7 45*	*8 15*		*8 45*	*8 45*						*9 45*				*10 45*			*11 45*	

tab km			IC I 808	IR n 2158	IC J 859	IC I 809	IR n 2159	P 3899 ③ ●	IC J 860 Ⓐ	IC I 810	IR n 2160	IC J 861	IC I 811	IR n 2161	IC J 862 Ⓐ	IC I 812	IR n 2162	IC J 863	IC I 813	IR n 2163 Ⓒ	IR n 2163 Ⓐ	P 4563 Ⓐ
125	*Liège-Guillemins*		Ⓐ 8 49	Ⓐ 8 49	**9 50**	9 50	9 50		**10 49**	Ⓐ10 49	Ⓐ10 49	**11 49**	11 49	11 49	**12 49**	Ⓐ12 49	Ⓐ12 49	**13 49**	13 49	13 49	13 49	
130	*Namur*		Ⓐ 9 29	Ⓐ 9 29	**10 31**	10 31	10 31		**11 29**	Ⓐ11 29	Ⓐ11 29	**12 29**	12 29	12 29	**13 29**	Ⓐ13 29	Ⓐ13 29	**14 29**	14 29	14 29	14 29	
118	*Charleroi-Sud*		Ⓐ 9 58	Ⓐ 9 58	**10 58**	10 58	10 58		**11 58**	Ⓐ11 58	Ⓐ11 58	**12 58**	12 58	12 58	**13 58**	Ⓐ13 58	Ⓐ13 58	**14 58**	14 58	14 58	14 58	
96	*Bruxelles-Brussel*	*Nord/Noord*	**9 44**	9 49		**10 44**	10 44			**11 44**	11 44		**12 44**	12 44		**13 44**	13 49		**14 44**	14 44	14 44	
96		*Centr.*	**9 48**	9 48		**10 48**	10 48			**11 48**	11 48		**12 48**	12 48		**13 48**	13 48		**14 48**	14 48	14 48	
96		*Midi/Zuid*	**9 53**	10 10		**10 53**	10 53			**11 55**	11 55		**12 53**	12 53		**13 53**	14 10		**14 53**	14 53	14 53	
0	**Mons**		**10 31**	**10 47**	**11 28**	**11 32**	**11 43**	12 14	**12 28**	**12 33**	**12 43**	**13 28**	**13 32**	**13 43**	**14 28**	**14 32**	**14 47**	**15 28**	**15 32**	**15 43**	**15 43**	16 14
5	Jemappes		**10 37**	**10 52**		**11 37**	**11 48**	12 20		**12 38**	**12 48**		**13 37**	**13 48**		**14 37**	**14 52**		**15 37**	**15 48**	**15 48**	
7	Quaregnon		**10 40**	**10 55**		**11 40**	**11 51**	12 23		**12 41**	**12 51**		**13 40**	**13 51**		**14 40**	**14 55**		**15 40**	**15 51**	**15 51**	
9	**Saint-Ghislain**	O	**10 43**	**10 58**		**11 43**	**11 54**	5 12 27		**12 44**	**12 54**		**13 43**	**13 54**		**14 43**	**14 58**		**15 43**	**15 54**	**15 54**	16 22
97	*Quiévrain*	O	11 23	11 23		12 19	12 19	13 03		13 19	13 19		14 19	14 19		15 23	15 23		16 19	16 19	16 19	
9	**Saint-Ghislain**			**10 59**			**11 55**				**12 55**			**13 55**			**14 59**			**15 55**	**15 55**	16 23
13	Hautrage																					16 27
17	Ville-Pommerœul																					16 30
20	Harchies																					16 33
23	Blaton			**11 09**			**12 06**				**13 06**			**14 06**			**15 09**			**16 06**	**16 06**	16 45
25	Basècles-Carrières																					16 48
29	Péruwelz			**11 14**			**12 11**				**13 11**			**14 11**			**15 14**			**16 11**	**16 11**	16 52
34	Callenelle																					16 57
37	Maubray																					17 00
41	Antoing			**11 22**			**12 19**				**13 19**			**14 19**			**15 22**			**16 19**	**16 19**	17 05
48	**Tournai**	O		**11 27**	**11 56**		**12 24**		**12 56**		**13 24**	**13 56**		**14 24**	**14 56**		**15 27**	**15 56**		**16 24**	1 **16 24**	17 10
94	*Mouscron/Moeskroen*	O			12 15				13 15			14 15			15 15			16 15			**16 44**	17 54
94	*Lille*	O			12 45				13 41						15 36							17 56
94	*Ath*	O		12 03			13 03				14 03			15 03			16 03			17 03	17 03	
94	*Bruxelles-Brussel*	*Midi/Zuid* O		12 35			13 35				14 35			15 35			16 35			17 35	17 35	
94		*Centr.* O		12 41			13 41				14 41			15 41			16 41			17 41	17 41	
94		*Nord/Noord* O		12 45			13 45				14 45			15 45			16 45			17 45	17 45	

1 Zie verder tabel 94.
2 Aansluiting te Lichtervelde naar De Panne met trein IR 1932.
3 Bestemming Blankenberge 9 42.
4 Zie verder tabellen 94, 75, 66, 50a.
5 Zie verder tabel 97.

1 Voir tableau 94.
2 Correspondance à Lichtervelde vers La Panne avec train IR 1932.
3 Destination Blankenberge 9 42.
4 Voir tableaux 94, 75, 66, 50a.
5 Voir tableau 97.

78

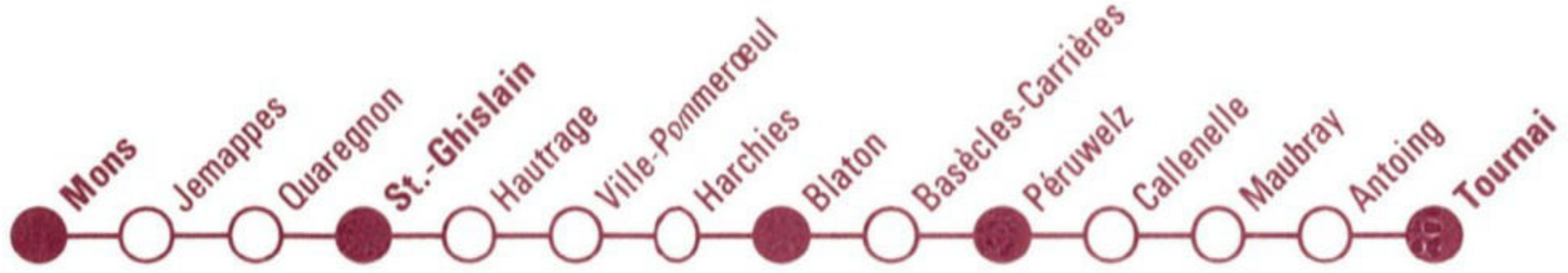

tab km		P 4557 Ⓐ	IC J 864 Ⓐ	IC I 814	IR n 2164	P 4522 Ⓐ	P 4523 Ⓐ	IC J 865	IC I 815	IR n 2165	P 4527 Ⓐ	P 4528 Ⓐ	IC J 866 Ⓐ	IC I 816	IR n 2166	IC J 867	IC I 817	IR n 2167	IC J 868 Ⓐ	IC I 818	IR n 2168
125	*Liège-Guillemins*		**14 49**	Ⓐ*14 49*	*14 52*	*14 52*		**15 49**	*15 49*	*15 49*			**16 49**	Ⓐ*16 49*	Ⓐ*16 49*	**17 49**	*17 49*	*17 49*	**18 49**	Ⓐ*18 49*	Ⓐ*18 49*
130	*Namur*		**15 29**	Ⓐ*15 29*	Ⓐ*15 29*			**16 29**	*16 29*	*16 29*			**17 29**	Ⓐ*17 29*	Ⓐ*17 29*	**18 29**	*18 29*	*18 29*	**19 29**	Ⓐ*19 29*	Ⓐ*19 29*
118	*Charleroi-Sud*		**15 58**	Ⓐ*15 58*	Ⓐ*15 58*		*16 10*	**16 58**	*16 58*	*16 58*			**17 58**	Ⓐ*17 58*	Ⓐ*17 58*	**18 58**	*18 58*	*18 58*	**19 58**	Ⓐ*19 58*	Ⓐ*19 58*
96	*Bruxelles-Brussel* Nord/Noord			**15 44**	*15 51*	16 00	16 12	Ⓐ*16 27*	**16 44**	*16 44*	17 00	17 20	*17 20*	**17 44**	*17 44*		**18 44**	*18 45*		**19 44**	*19 44*
96	*Bruxelles-Brussel* Centr.			**15 48**	*15 48*	16 05	16 18	Ⓐ*16 31*	**16 48**	*16 48*	17 06	17 24	*17 24*	**17 48**	*17 48*		**18 48**	*18 48*		**19 48**	*19 48*
96	*Bruxelles-Brussel* Midi/Zuid			**15 53**	*16 10*	16 13	16 24	Ⓐ*16 36*	**16 53**	*16 53*	17 14	17 29	*17 29*	**17 53**	*17 53*		**18 53**	*19 10*		**19 53**	*19 53*
0	**Mons**	16 17	**16 28**	**16 32**	**16 46**	16 54	17 19	**17 28**	**17 32**	**17 45**	17 57	18 20	**18 28**	**18 32**	**18 45**	**19 28**	**19 32**	**19 46**	**20 28**	**20 32**	**20 47**
5	Jemappes	16 23		**16 37**	**16 51**	17 00			**17 37**	**17 50**	18 03	18 26		**18 37**	**18 50**		**19 37**	**19 51**		**20 37**	**20 52**
7	Quaregnon	16 27		**16 40**	**16 54**	17 03			**17 40**	**17 53**	18 06	18 29		**18 40**	**18 53**		**19 40**	**19 54**		**20 40**	**20 55**
9	**Saint-Ghislain** O	1 16 31		**16 43**	**16 57**	17 07	17 28		**17 43**	**17 56**	18 10	18 32		**18 43**	**18 56**		**19 43**	**19 57**		**20 43**	**20 58**
97	*Quiévrain* O	17 10		Ⓐ*17 10*	Ⓒ*17 22*	*17 32*			*18 21*	*18 21*		*19 08*		Ⓐ*19 08*	*19 23*		*20 22*	*20 22*		*21 23*	*21 23*
9	**Saint-Ghislain**				**16 58**	17 08				**17 57**					**18 57**			**19 58**			**20 59**
13	Hautrage					17 12															
17	Ville-Pommerœul					17 16															
20	Harchies					17 20															
23	Blaton				**17 08**	17 25				**18 08**					**19 07**			**20 08**			**21 09**
25	Basècles-Carrières					17 28															
29	Péruwelz				**17 13**	17 33				**18 13**					**19 12**			**20 13**			**21 14**
34	Callenelle																				
37	Maubray																				
41	Antoing				**17 21**	17 42				**18 21**					**19 20**			**20 21**			**21 22**
48	**Tournai** O		16 56		**17 26**	17 47		**17 56**		**18 26**			**18 56**		**19 25**	**19 56**		**20 26**	**20 56**		**21 27**
94	*Mouscron/Moeskroen* O		*17 15*		Ⓐ*17 54*	*18 15*		*18 15*		Ⓐ*18 52*			*19 15*			*20 15*			*21 15*		
94	*Lille* O					*18 38*		*18 38*					*19 46*						*21 34*		
94	*Ath* O				Ⓒ*18 05*					*19 05*					*20 03*			*21 03*			🚲*22 03*
94	*Bruxelles-Brussel* Midi/Zuid O				Ⓒ*18 35*	16 08				*19 35*					*20 35*			*21 35*			*22 35*
94	*Bruxelles-Brussel* Centr. O				Ⓒ*18 41*	16 04				*19 41*					*20 41*			*21 41*			*22 42*
94	*Bruxelles-Brussel* Nord/Noord O				Ⓒ*18 45*	15 57				*19 45*					*20 45*			*21 45*			*22 46*

tab km		IC J 869	IC I 819	IR n 2169	IC I 820	IR n 2170	IC I 821
125	*Liège-Guillemins*	**19 49**	*19 49*	*19 49*	Ⓐ*20 49*	Ⓐ*20 49*	*21 49*
130	*Namur*	**20 29**	*20 29*	*20 29*	Ⓐ*21 29*	Ⓐ*21 29*	*22 29*
118	*Charleroi-Sud*	**20 58**	*20 58*	*20 58*	Ⓐ*21 58*	Ⓐ*21 58*	*22 58*
96	*Bruxelles-Brussel* Nord/Noord		**20 44**	*20 44*	**21 44**	*21 44*	**22 44**
96	*Bruxelles-Brussel* Centr.		**20 48**	*20 48*	**21 48**	*21 48*	**22 48**
96	*Bruxelles-Brussel* Midi/Zuid		**20 53**	*20 53*	**21 53**	*21 53*	**23 00**
0	**Mons**	**21 28**	**21 32**	**21 43**	**22 32**	**22 43**	**23 44**
5	Jemappes	|	**21 37**	**21 48**	**22 37**	**22 48**	**23 49**
7	Quaregnon	|	**21 40**	**21 51**	**22 40**	**22 51**	**23 52**
9	**Saint-Ghislain** O	|	**21 43**	**21 54**	**22 43**	**22 54**	**23 55**
97	*Quiévrain* O		Ⓑ*22 19*	Ⓑ*22 19*	Ⓐ*23 19*	Ⓐ*23 19*	
9	**Saint-Ghislain**	|	|	**21 55**	|	**22 55**	|
13	Hautrage	|	|	|	|	|	|
17	Ville-Pommerœul	|	|	|	|	|	|
20	Harchies	|	|	|	|	|	|
23	Blaton	|	|	**22 06**	|	**23 06**	|
25	Basècles-Carrières	|	|	|	|	|	|
29	Péruwelz	|	|	**22 11**	|	**23 11**	|
34	Callenelle	|	|	|	|	|	|
37	Maubray	|	|	|	|	|	|
41	Antoing	|	|	**22 19**	|	**23 19**	|
48	**Tournai** O	**21 56**	|	**22 24**	|	**23 24**	|
94	*Mouscron/Moeskroen* O	*22 15*	|	|	|	|	|
94	*Lille* O	+*22 34*	|	|	|	|	|
94	*Ath* O	|	|	*23 03*	|	|	|
94	*Bruxelles-Brussel* Midi/Zuid O	|	|	*23 36*	|	|	|
94	*Bruxelles-Brussel* Centr. O	|	|	*23 41*	|	|	|
94	*Bruxelles-Brussel* Nord/Noord O	|	|	*23 45*	|	|	|

1 Zie verder tabel 97.

1 Voir tableau 97.

GO PASS
Le laissez-passer des jeunes en train.

78

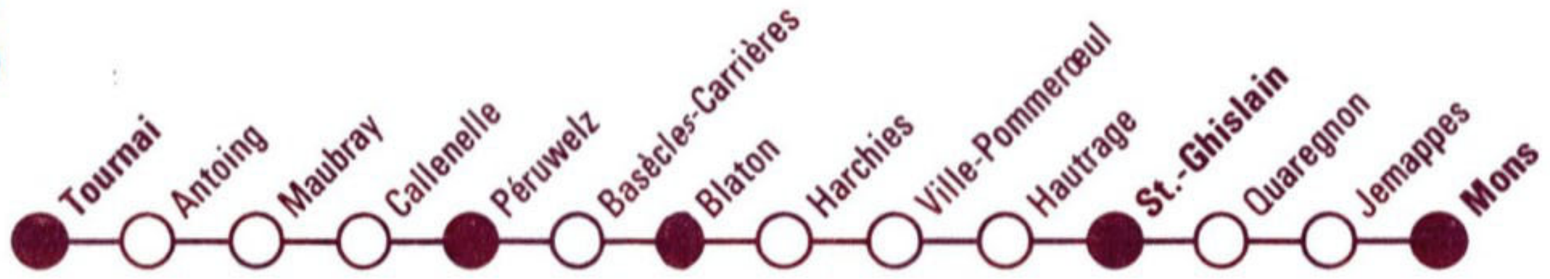

tab km		P 3831 Ⓐ	IC I 828 ⚒	P 3821 Ⓐ	IR n 2178 Ⓒ	IR n 2178 Ⓐ	IC I 829	P 3823 Ⓐ	IR n 2179	IC I 830	IC J 880	P 3826 Ⓐ	P 3827 Ⓐ	IR n 2180	L 8331 Ⓐ	IC I 831	IC J 881 Ⓐ	P 3867 Ⓐ	IR n 2181 Ⓒ	IR n 2181 Ⓐ	IC I 832
94	*Bruxelles-Brussel Nord/Noord*								Ⓐ 5 04				8 43	Ⓐ 6 04				6 04	6 57	6 57	
94	*Centr.*								Ⓐ 5 08				8 36	Ⓐ 6 08				6 08	7 01	7 01	
94	*Midi/Zuid*								Ⓐ 5 13				8 32	Ⓐ 6 13				6 13	7 07	7 07	
94	*Ath*								Ⓐ 5 54					Ⓐ 6 50				6 50	7 39	7 39	
94	*Lille*								⚒ 5 40					⚒ 6 30			7 10	6 30			
94	*Mouscron/Moeskroen*					4 56			Ⓐ 5 45		6 26		6 26	Ⓐ 6 48			7 27	6 48		7 49	
0	**Tournai**				5 18	5 12			6 18		6 46		6 51	7 18			7 46	7 22	8 18	8 18	
7	Antoing				5 24	5 18			6 24				6 57	7 24				7 27	8 24	8 24	
11	Maubray				|	|		|				|	|				7 31	|	|	
14	Callenelle				|	|		|				|	|				7 35	|	|	
19	Péruwelz				5 32	5 26			6 32				7 06	7 32				7 40	8 32	8 32	
23	Basècles-Carrières				|	5 30			|			7 10	|				7 44	|	|	
25	Blaton				5 38	5 34			6 38				7 14	7 38				7 47	8 38	8 38	
28	Harchies				|	5 37			|			7 18	|				7 51	|	|	
31	Ville-Pommerœul				|	5 40			|			7 21	|				7 54	|	|	
35	Hautrage				|	5 44			|			7 25	|				7 58	|	|	
39	**Saint-Ghislain** ○				5 47	5 47			6 47				7 29	7 47				8 02	8 47	8 47	
97	*Quiévrain*			*5 14*		*5 14*			Ⓐ *6 29*	Ⓐ *6 40*		*6 40*		Ⓒ *7 29*	7 35	Ⓐ *7 35*		*7 46*	*8 29*		Ⓐ *8 31*
39	**Saint-Ghislain**	4 33	**4 48**	5 33	**5 48**	**5 48**	**5 59**	6 28	**6 48**	**6 59**		7 12	7 31	**7 48**	7 51	**7 59**		8 09	**8 48**	**8 48**	**8 59**
41	Quaregnon	4 36	**4 51**	5 37	**5 51**	**5 51**	**6 02**	6 32	**6 51**	**7 02**		|	7 36	**7 51**	|	**8 02**		|	**8 51**	**8 51**	**9 02**
43	Jemappes	4 40	**4 55**	5 40	**5 54**	**5 54**	**6 05**	6 36	**6 54**	**7 05**		|	7 39	**7 54**	|	**8 05**		|	**8 54**	**8 54**	**9 05**
48	**Mons** ○	1 4 44	2 **4 59**	1 5 45	3 **5 59**	3 **5 59**	2 **6 10**	4 6 41	3 **6 59**	2 **7 10**	5 **7 14**	4 7 22	4 7 44	3 **7 59**	8 03	2 **8 10**	5 **8 14**	8 18	3 **8 59**	3 **8 59**	2 **9 10**
96	*Bruxelles-Brussel Midi/Zuid* ○	5 41	**5 49**	6 31	*6 49*	*6 49*	**6 49**	7 29	*7 49*	**7 49**	Ⓐ *8 10*	8 10	8 30	*8 49*	*8 49*	**8 49**			*9 49*	*9 49*	**9 49**
96	*Centr.* ○	5 48	**5 54**	6 37	*6 54*	*6 54*	**6 54**	7 34	*7 54*	**7 54**	Ⓐ *8 16*	8 16	8 35	*8 54*	*8 54*	**8 54**			*9 54*	*9 54*	**9 54**
96	*Nord/Noord* ○	5 53	**5 58**	6 41	*6 58*	*6 58*	**6 58**	7 38	*7 58*	**7 58**	Ⓐ *8 21*	8 21	8 39	*8 58*	*8 58*	**8 58**			*9 58*	*9 58*	**9 58**
118	*Charleroi-Sud* ○	*5 55*			**7 09**	*6 44*	Ⓐ *6 44*		*7 44*	*7 44*	**7 44**			Ⓐ *8 44*	*8 44*	Ⓐ *8 44*	**8 44**		*9 44*	*9 44*	*9 44*
130	*Namur* ○					*7 13*	Ⓐ *7 13*		*8 13*	*8 13*	**8 13**			Ⓐ *9 13*	*9 13*	Ⓐ *9 13*	**9 13**		*10 13*	*10 13*	*10 13*
125	*Liège-Guillemins* ○					*7 53*	Ⓐ *7 53*		*8 53*	*8 53*	**8 53**			Ⓐ *9 53*	*9 53*	Ⓐ *9 53*	**9 53**		*10 53*	*10 53*	*10 53*

BRUXELLES

(Plateau du Heysel)

Mini Europe, Imax,
Atomium-Biogenium, Océade.

tab km		IC J 882	IR n 2182	IC I 833	IC J 883 Ⓐ	IR n 2183	IC I 834	IC J 884	IR n 2184	IC I 835	IC J 885 Ⓐ	IR n 2185	IC I 836	IC J 886	IR n 2186	IC I 837	IC J 887 Ⓐ	IR n 2187	IC I 838	IC J 888	IR n 2188
94	Bruxelles-Brussel Nord/Noord		7 58			8 57			9 57			10 57			11 57			12 57			13 57
94	Bruxelles-Brussel Centr.		8 02			9 01			10 01			11 01			12 01			13 01			14 01
94	Bruxelles-Brussel Midi/Zuid		8 07			9 07			10 07			11 07			12 07			13 07			14 07
94	Ath		8 39			9 39			10 39			11 39			12 39			13 39			14 39
94	Lille	8 06						10 04						⚒12 03			13 07				
94	Mouscron/Moeskroen	8 27			9 27			10 27			11 27			12 28			13 27			14 27	
0	**Tournai**	**8 46**	**9 18**		**9 46**	**10 18**		**10 46**	**11 18**		**11 46**	**12 18**		**12 46**	**13 18**		**13 46**	**14 18**		**14 46**	**15 18**
7	Antoing		**9 24**			**10 24**			**11 24**			**12 24**			**13 24**			**14 24**			**15 24**
11	Maubray																				
14	Callenelle																				
19	Péruwelz		**9 32**			**10 32**			**11 32**			**12 32**			**13 32**			**14 32**			**15 32**
23	Basècles-Carrières																				
25	Blaton		**9 38**			**10 38**			**11 38**			**12 38**			**13 38**			**14 38**			**15 38**
28	Harchies																				
31	Ville-Pommerœul																				
35	Hautrage																				
39	**Saint-Ghislain** O		**9 47**			**10 47**			**11 47**			**12 47**			**13 47**			**14 47**			**15 47**
97	*Quiévrain*		*9 29*	*9 29*		*10 29*	*10 29*		*11 29*	*11 29*		*12 24*	*12 24*		*13 29*	*13 29*		*14 29*	*14 29*		*15 29*
39	**Saint-Ghislain**		**9 48**	**9 59**		**10 48**	**10 59**		**11 48**	**11 59**		**12 48**	**12 59**		**13 48**	**13 59**		**14 48**	**14 59**		**15 48**
41	Quaregnon		**9 51**	**10 02**		**10 51**	**11 02**		**11 51**	**12 02**		**12 51**	**13 02**		**13 51**	**14 02**		**14 51**	**15 02**		**15 51**
43	Jemappes		**9 54**	**10 05**		**10 54**	**11 05**		**11 54**	**12 05**		**12 54**	**13 05**		**13 54**	**14 05**		**14 54**	**15 05**		**15 54**
48	**Mons** O	5 **9 14**	3 **9 59**	2 **10 10**	5 **10 14**	3 **10 59**	2 **11 10**	5 **11 14**	3 **11 59**	2 **12 10**	5 **12 14**	3 **12 59**	2 **13 10**	5 **13 14**	3 **13 59**	2 **14 10**	5 **14 14**	3 **14 59**	2 **15 10**	5 **15 14**	3 **15 59**
96	Bruxelles-Brussel Midi/Zuid O		*10 47*	**10 50**		*11 49*	**11 49**		*12 49*	**12 49**	*13 15*	*13 49*	**13 49**		*14 49*	**14 49**		*15 49*	**15 49**		*16 40*
96	Bruxelles-Brussel Centr. O		*10 54*	**10 54**		*11 54*	**11 54**		*12 54*	**12 54**		*13 54*	**13 54**		*14 54*	**14 54**		*15 54*	**15 54**		*16 58*
96	Bruxelles-Brussel Nord/Noord O		*10 58*	**10 58**		*11 58*	**11 58**		*12 58*	**12 58**	*13 34*	*13 58*	**13 58**		*14 58*	**14 58**		*15 58*	**15 58**		*17 01*
118	*Charleroi-Sud* O	**9 44**	Ⓐ*10 44*	Ⓐ*10 44*	**10 44**	*11 44*	*11 44*	**11 44**	Ⓐ*12 44*	Ⓐ*12 44*	**12 44**	*13 44*	*13 44*	**13 44**	Ⓐ*14 44*	Ⓐ*14 44*	**14 44**	*15 44*	*15 44*	**15 44**	Ⓐ*16 44*
130	*Namur* O	**10 13**	Ⓐ*11 13*	Ⓐ*11 13*	**11 13**	*12 13*	*12 13*	**12 13**	Ⓐ*13 13*	Ⓐ*13 13*	**13 13**	*14 13*	*14 13*	**14 13**	Ⓐ*15 13*	Ⓐ*15 13*	**15 13**	*16 13*	*16 13*	**16 13**	Ⓐ*17 13*
125	*Liège-Guillemins* O	**10 53**	Ⓐ*11 53*	Ⓐ*11 53*	**11 53**	*12 53*	*12 53*	**12 53**	Ⓐ*13 53*	Ⓐ*13 53*	**13 53**	*14 53*	*14 53*	**14 53**	Ⓐ*15 53*	Ⓐ*15 53*	**15 53**	*16 53*	*16 53*	**16 53**	Ⓐ*17 53*

1 Zie verder tabel 96.
2 Zie verder tabellen 96, 36c.
3 Zie verder tabellen 118, 117, 124.
4 Zie verder tabellen 96, 161.
5 Zie verder tabellen 118, 130, 125, 34.

1 Voir tableau 96.
2 Voir tableaux 96, 36c.
3 Voir tableaux 118, 117, 124.
4 Voir tableaux 96, 161.
5 Voir tableaux 118, 130, 125, 34.

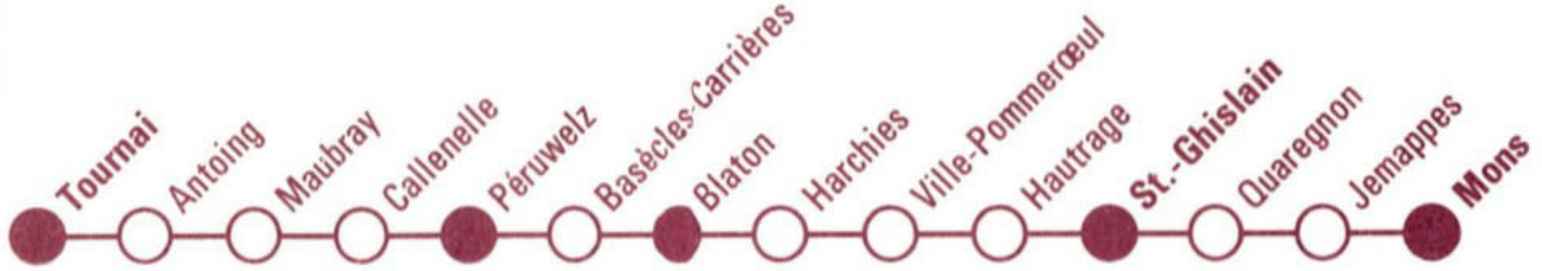

78

tab km		IC I 839	IC J 889 Ⓐ	P 4582 Ⓐ	IR n 2189	IC I 840	IC J 890	P 4561 Ⓐ	IR n 2190 Ⓒ	IR n 2190 Ⓐ	IC I 841	IC J 891 Ⓐ	IR n 2191	IC I 842	IC J 892	IR n 2192	IC I 843	IC J 893 Ⓐ	IR n 2193	IC I 844	IC J 894
94	*Bruxelles-Brussel Nord/Noord*				*14 57*				*15 57*	*15 57*		*16 30*	*16 57*		Ⓐ*17 27*	*17 57*			*18 57*		
94	*Bruxelles-Brussel Centr.*				*15 01*				*16 01*	*16 01*		*16 34*	*17 01*		Ⓐ*17 31*	*18 01*			*19 01*		
94	*Bruxelles-Brussel Midi/Zuid*				*15 07*				*16 07*	*16 07*		*16 41*	*17 07*		Ⓐ*17 36*	*18 07*			*19 07*		
94	*Ath*				*15 39*				*16 39*	*16 39*		*17 13*	*17 39*		Ⓐ*18 12*	*18 39*			*19 39*		
94	*Lille*						*15 48*	*15 48*				*17 11*							*19 23*		
94	*Mouscron/Moeskroen*		*15 27*				*16 27*			**16 58**		*17 25*			*18 27*			*19 27*			*20 27*
0	**Tournai**		**15 46**		**16 18**		**16 46**	16 30	**17 18**	**17 18**		**17 47**	**18 18**		**18 47**	**19 18**		**19 46**	**20 18**		**20 46**
7	Antoing		|		**16 24**		|	16 36	**17 24**	**17 24**		|	**18 24**		|	**19 24**		|	**20 24**		|
11	Maubray		|		|		|	16 40	|	|		|			|			|			
14	Callenelle		|		|		|	16 43	|	|		|			|			|			
19	Péruwelz		|		**16 32**		|	16 49	**17 32**	**17 32**		|	**18 32**		|	**19 32**		|	**20 32**		|
23	Basècles-Carrières		|		|		|	16 53	|	|		|			|			|			
25	Blaton		|		**16 38**		|	17 01	**17 38**	**17 38**		|	**18 38**		|	**19 38**		|	**20 38**		|
28	Harchies		|		|		|	17 05	|	|		|			|			|			
31	Ville-Pommerœul		|		|		|	17 08	|	|		|			|			|			
35	Hautrage		|		|		|	17 12	|	|		|			|			|			
39	**Saint-Ghislain** ○		|		**16 47**		|	17 16	**17 47**	**17 47**		|	**18 47**		|	**19 47**		|	**20 47**		|
97	*Quiévrain*		*15 29*				*16 29*	*16 29*				*17 29*		Ⓐ*17 37*		*18 26*	*18 26*		*19 29*	*19 29*		*20 29*	*20 29*	
39	**Saint-Ghislain**		**15 59**		16 14		**16 48**	**16 59**		17 17		**17 48**	**17 48**	**17 59**		**18 48**	**18 59**		**19 48**	**19 59**		**20 48**	**20 59**	
41	Quaregnon		**16 02**		16 18		**16 51**	**17 02**		17 20		**17 51**	**17 51**	**18 02**		**18 51**	**19 02**		**19 51**	**20 02**		**20 51**	**21 02**	
43	Jemappes		**16 05**	|	16 21		**16 54**	**17 05**	|	17 24		**17 54**	**17 54**	**18 05**	|	**18 54**	**19 05**	|	**19 54**	**20 05**	|	**20 54**	**21 05**	|
48	**Mons** ○		1 **16 10**	2 **16 14**	3 16 26		4 **16 59**	1 **17 10**	2 **17 14**	17 29		4 **17 59**	4 **17 59**	1 **18 10**	2 **18 14**	4 **18 59**	1 **19 10**	2 **19 14**	4 **19 59**	1 **20 10**	2 **20 14**	4 **20 59**	1 **21 10**	2 **21 14**
96	*Bruxelles-Brussel Midi/Zuid* ○		**16 51**				*17 49*	**17 49**				*18 49*	*18 49*	**18 49**		*19 49*	**19 49**		*20 49*	**20 49**		*21 49*	**21 49**	
96	*Bruxelles-Brussel Centr.* ○		**16 58**				*17 54*	**17 54**				*18 54*	*18 54*	**18 54**		*19 54*	**19 54**		*20 54*	**20 54**		*21 54*	**21 54**	
96	*Bruxelles-Brussel Nord/Noord* ○		**17 02**				*17 58*	**17 58**				*18 58*	*18 58*	**18 58**		*19 58*	**19 58**		*20 58*	**20 58**		*21 58*	**21 58**	
118	*Charleroi-Sud* ○		Ⓐ*16 44*	**16 44**			*17 44*	*17 44*	**17 44**			**19 09**	*18 44*	Ⓐ*18 44*	**18 44**	*19 44*	*19 44*	**19 44**	Ⓐ*20 44*	Ⓐ*20 44*	**20 44**	*21 44*	*21 44*	**21 44**
130	*Namur* ○		Ⓐ*17 13*	**17 13**			*18 13*	*18 13*	**18 13**				*19 13*	Ⓐ*19 13*	**19 13**	*20 13*	*20 13*	**20 13**	Ⓐ*21 13*	Ⓐ*21 13*	**21 13**	*22 13*	*22 13*	**22 13**
125	*Liège-Guillemins* ○		Ⓐ*17 53*	**17 53**			*18 53*	*18 53*	**18 53**				*19 55*	Ⓐ*19 55*	**19 55**	*20 53*	*20 53*	**20 53**	Ⓐ*21 53*	Ⓐ*21 53*	**21 53**	*22 53*	*22 53*	**22 53**

tab km		T 9931 © 5☼6	IR n 2194	IC I 845	IC J 895 8	IC J 895 9	IR n 2195
94	Bruxelles-Nord/Noord		19 57				20 57
94	Bruxelles-Centr.		20 01				21 01
94	Bruxelles-Midi/Zuid		20 07				21 07
94	Ath		20 39				21 39
94	Lille				†21 15	†21 15	
94	Mouscron/Moeskroen	20 34			⚒21 27	⚒21 27	
0	**Tournai**	20 50	**21 18**		**21 46**	**21 46**	**22 18**
7	Antoing	20 56	**21 24**				**22 24**
11	Maubray	|	|				|
14	Callenelle	|	|				|
19	Péruwelz	21 04	**21 32**				**22 32**
23	Basècles-Carrières	|	|				|
25	Blaton	21 09	**21 38**				**22 38**
28	Harchies	|	|				|
31	Ville-Pommerœul	|	|				|
35	Hautrage	|	|				|
39	**Saint-Ghislain** ○	21 18	**21 47**				**22 47**
97	*Quiévrain*		*21 29*	*21 29*			Ⓑ*22 29*
39	**Saint-Ghislain**	21 19	**21 48**	**21 58**			**22 48**
41	Quaregnon	21 22	**21 51**	**22 01**			**22 51**
43	Jemappes	21 25	**21 54**	**22 04**	|	|	**22 54**
48	**Mons** ○	7 21 30	4 **21 59**	1 **22 09**	2 **22 14**	2 **22 14**	**22 59**
96	Bruxelles-Midi/Zuid ○	*22 30*	*22 50*	**22 50**			
96	Bruxelles-Centr. ○	*22 46*	*22 54*	**22 54**			
96	Bruxelles-Nord/Noord ○	*22 50*	*22 58*	**22 58**			
118	*Charleroi-Sud* ○		*22 44*	*22 44*	**22 44**	**22 44**	
130	*Namur* ○				**23 28**	**23 21**	
125	*Liège-Guillemins* ○				**0 17**	**0 10**	

1 Zie verder tabellen 96, 36c.
2 Zie verder tabellen 118, 130, 125, 34.
3 Zie verder tabellen 96, 92.
4 Zie verder tabellen 118, 117, 124.
5 Aansluiting te Lichtervelde met trein T 9677 voor de reizigers van De Panne.
6 Herkomst Blankenberge 19 25.
7 Zie verder tabel 118.
8 Rijdt van 31 mei tot 26 sept 92.
9 Rijdt van 27 sept 92 tot 22 mei 93.

1 Voir tableaux 96, 36c.
2 Voir tableaux 118, 130, 125, 34.
3 Voir tableaux 96, 92.
4 Voir tableaux 118, 117, 124.
5 Correspondance à Lichtervelde avec train T 9677 pour les voyageurs de La Panne.
6 Origine Blankenberge 19 25.
7 Voir tableau 118.
8 Circule du 31 mai au 26 sept 92.
9 Circule du 27 sept 92 au 22 mai 93.

Le week-end, en période touristique,

Nouveau train direct : **BRUXELLES → WALIBI** (Bierges) **!**

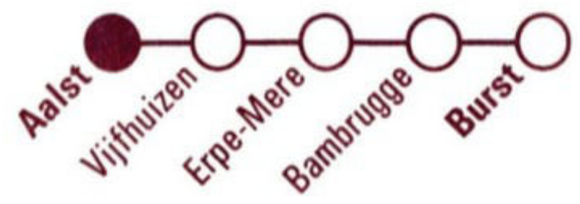

tab km			P 3190 Ⓐ 1	P 3192 Ⓐ 1	P 3194 Ⓐ 1	P 3198 Ⓐ 1	P 4190 Ⓐ 1	P 4192 Ⓐ 1	P 4194 Ⓐ 1
50	*Brussel-Noord/Nord*		*5 08*		*6 51*	*11 51*	*15 35*	*16 37*	*17 20*
50	*Bruxelles Centr.*		*5 03*		*6 55*	*11 55*	*15 39*	*16 38*	*17 24*
50	*Bruxelles Zuid/Midi*		*4 58*		*7 02*	*12 02*	*15 44*	*16 45*	*17 30*
50	*Denderleeuw*		*5 43*	*6 20*	*7 18*	*12 18*	*16 13*	*17 10*	*17 50*
50	*Gent-Sint-Pieters*		*5 19*	*6 23*	*6 57*	*11 57*	*15 57*	*16 57*	*17 23*
0	**Aalst**		5 58	6 48	7 33	12 32	16 27	17 21	18 06
4	Vijfhuizen		6 02	6 53	7 37	12 37	16 31	17 26	18 11
6	Erpe-Mere		6 06	6 57	7 41	12 41	16 35	17 30	18 15
9	Bambrugge		6 09	7 00	7 44	12 44	16 38	17 33	18 18
10	**Burst**	O	6 12	7 03	7 47	12 47	16 41	17 36	18 21
89	*Denderleeuw*	O	*6 32*	*7 26*	*8 05*			*17 57*	*18 57*
89	*Brussel-Zuid/Midi*	O	*6 49*	*7 52*	*8 22*				
89	*Bruxelles Centr.*	O	*6 54*	*7 58*	*8 30*				
89	*Bruxelles Noord/Nord*	O	*6 58*	*8 02*	*8 34*				

1 Enkel tweede klas.

1 Uniquement deuxième classe.

GO PASS Voor geen geld wil ik de trein nog missen.



tab km			P 3191 Ⓐ 1	P 3193 Ⓐ 1	P 3195 Ⓐ 1	P 3199 Ⓐ 1	P 4191 Ⓐ 1	P 4193 Ⓐ 1	P 4195 Ⓐ 1
89	Brussel-Bruxelles Noord/Nord						15 54	16 45	17 42
89	Brussel-Bruxelles Centr.						15 58	16 50	17 46
89	Brussel-Bruxelles Zuid/Midi						16 05	16 55	17 52
89	Denderleeuw			6 45			16 21	17 20	18 09
0	**Burst**		6 26	7 07	7 54	13 00	16 47	17 47	18 27
1	Bambrugge		6 29	7 10	7 57	13 03	16 50	17 50	18 30
4	Erpe-Mere		6 32	7 13	8 00	13 06	16 53	17 53	18 33
6	Vijfhuizen		6 36	7 17	8 04	13 10	16 57	17 57	18 37
10	**Aalst**	O	6 41	7 22	8 09	13 15	17 02	18 02	18 42
50	Gent-Sint-Pieters	O	7 19	7 57	8 45	13 45	17 38	18 45	19 19
50	Denderleeuw	O	6 52	7 40	8 24	13 29	17 24	18 24	18 52
50	Brussel-Bruxelles Zuid/Midi	O	7 10	8 00	8 40		17 40	18 40	19 12
50	Brussel-Bruxelles Centr.	O	7 18	8 07	8 47		17 47	18 47	19 18
50	Brussel-Bruxelles Noord/Nord	O	7 22	8 11	8 51		17 51	18 51	19 22

1 Enkel tweede klas.

1 Uniquement deuxième classe.

B
BRUSSEL
(Heizelvlakte)
Mini Europe, Imax,
Atomium-Biogenium, Oceade.

86

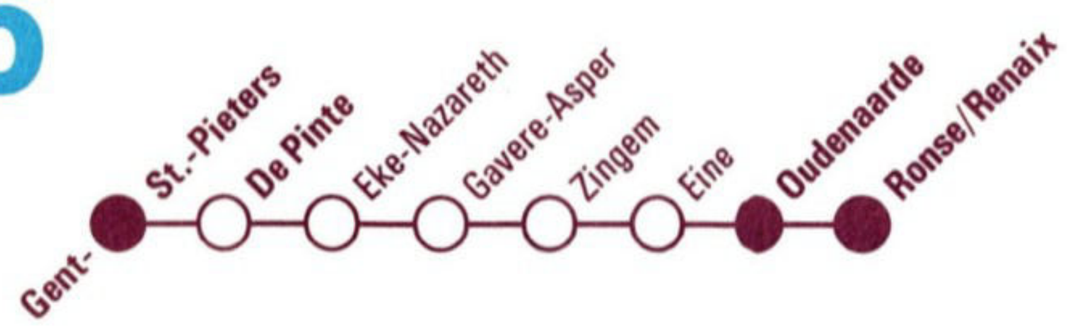

tab km			L 5205 Ⓐ	L 5206	P 3962 Ⓐ	L 5207 Ⓐ	L 5207 Ⓒ	L 5208	L 5209	L 5210	L 5211	L 5212	L 5213	L 5214	L 5215	P 4923 Ⓐ	L 5216	P 4903 Ⓐ	P 4925 Ⓐ	L 5217	P 4927 Ⓐ	L 5218
50a	Brussel-Bruxelles	Noord/Nord	4 15	5 48	6 17	6 48	6 53	8 00	Ⓒ 8 53	Ⓒ 9 53	Ⓒ10 53	Ⓒ11 53	Ⓒ12 53	Ⓒ13 53	Ⓒ14 53	15 17	Ⓐ16 04		16 33	Ⓐ17 03	17 30	Ⓒ17 53
50a		Centr.	4 19	5 52	6 21	6 52	6 57	Ⓒ 7 57	Ⓒ 8 57	Ⓒ 9 57	Ⓒ10 57	Ⓒ11 57	Ⓒ12 57	Ⓒ13 57	Ⓒ14 57	15 21	Ⓐ16 09		16 37	Ⓐ17 08	17 34	Ⓒ17 57
50a		Zuid/Midi	4 27	5 59	6 28	6 59	7 02	8 11	9 02	10 02	11 02	12 02	13 02	14 02	15 02	15 28	Ⓐ16 14		16 42	Ⓐ17 16	17 39	18 02
59	Antwerpen-Centraal			5 58			6 58	7 58	8 58	9 58	10 58	11 58	12 58	13 58	14 58		15 58		16 27	16 58	17 01	17 58
59	Berchem			6 02			7 02	8 02	9 02	10 02	11 02	12 02	13 02	14 02	15 02		16 02		16 32	17 02	17 05	18 02
50a	Knokke			Ⓐ 6 01			7 01	8 01	9 01	10 01	11 01	12 01	13 01	14 01	15 01		16 01			17 01		18 01
50a	Blankenberge			Ⓐ 6 05			7 05	8 05	9 05	10 05	11 05	12 05	13 05	14 05	15 05		16 05			17 05		18 05
50a	Brugge			6 25	6 39	7 06	7 25	8 25	9 25	10 25	11 25	12 25	13 25	14 25	15 25	15 50	16 25		16 50	17 25	17 50	18 25
0	**Gent-Sint-Pieters**		5 43	6 52	7 15	7 43	7 52	8 52	9 52	10 52	11 52	12 52	13 52	14 52	15 52	16 16	16 52		17 20	17 52	18 16	18 52
7	**De Pinte**		5 51	6 59	7 23	7 51	7 59	8 59	9 59	10 59	11 59	12 59	13 59	14 59	15 59	16 23	16 59		17 30	17 59	18 23	18 59
11	Eke-Nazareth		5 56	7 04	7 28	7 56	8 04	9 04	10 04	11 04	12 04	13 04	14 04	15 04	16 04	16 28	17 04		17 35	18 04	18 28	19 04
15	Gavere-Asper		6 00	7 08	7 34	8 00	8 08	9 08	10 08	11 08	12 08	13 08	14 08	15 08	16 08	16 34	17 08		17 42	18 08	18 34	19 08
17	Zingem		6 04	7 12	7 37	8 04	8 12	9 12	10 12	11 12	12 12	13 12	14 12	15 12	16 12	16 37	17 12		17 45	18 12	18 38	19 12
22	Eine		6 10	7 18	7 43	8 10	8 18	9 18	10 18	11 18	12 18	13 18	14 18	15 18	16 18	16 43	17 18		17 51	18 18	18 44	19 18
25	**Oudenaarde**	O	6 14	7 22	7 47	8 14	8 22	9 22	10 22	11 22	12 22	13 22	14 22	15 22	16 22	16 47	17 22		17 55	18 22	18 48	19 22
89	Brussel-Bruxelles	Zuid/Midi O	7 19	8 18	8 53	9 18	9 18	10 18	11 18	12 18	13 18	14 18	15 18	16 19	17 18		18 18			19 18		20 18
89		Centr. O	7 24	8 24	8 58	9 24	9 24	10 24	11 24	12 24	13 24	14 24	15 24	16 24	17 24		18 24			19 24		20 24
89		Noord/Nord O	7 28	8 28	9 04	9 28	9 28	10 28	11 28	12 28	13 28	14 28	15 28	16 28	17 28		18 28			19 28		20 28
89	Brussel-Bruxelles	Noord/Nord	5 14	6 14		7 14	7 14	Ⓒ 8 14	9 14	10 14	11 14	12 14	13 14	14 14	15 14		16 14	16 28		17 14		18 14
89		Centr.	5 18	6 18		7 18	7 18	Ⓒ 8 18	9 18	10 18	11 18	12 18	13 18	14 18	15 18		16 18	16 32		17 18		18 18
89		Zuid/Midi	5 24	6 24		7 24	7 24	8 24	9 24	10 24	11 24	12 24	13 24	14 24	15 24		16 24	16 37		17 24		18 24
25	**Oudenaarde**		6 24	7 24		8 24	8 24	9 24	10 24	11 24	12 24	13 24	14 24	15 24	16 24		17 24	17 37		18 24		19 24
38	**Ronse/Renaix**	O	6 36	7 36		8 36	8 36	9 36	10 36	11 36	12 36	13 36	14 36	15 36	16 36		17 36	17 50		18 36		19 36

tab km			L 5219	L 5220	L 5221				
			1	1	1				
50a	Brussel-Bruxelles	Noord/Nord	©18 53	©19 53	21 17				
50a		Centr.	©18 57	©19 57	21 21				
50a		Zuid/Midi	19 02	20 02	21 28				
59	Antwerpen-Centraal		18 58	19 58	20 58				
59	Berchem		19 02	20 02	21 02				
50a	Knokke		19 01	20 01	21 01				
50a	Blankenberge		19 05	20 05	21 05				
50a	Brugge		19 25	20 25	21 25				
0	**Gent-Sint-Pieters**		19 52	20 52	22 06				
7	**De Pinte**		19 59	20 59	22 14				
11	Eke-Nazareth		20 04	21 04	22 19				
15	Gavere-Asper		20 08	21 08	22 24				
17	Zingem		20 12	21 12	22 28				
22	Eine		20 18	21 18	22 34				
25	**Oudenaarde**	O	20 22	21 22	22 38				
89	Brussel-Bruxelles	Zuid/Midi O	21 18	22 18					
89		Centr. O	21 24	22 24					
89		Noord/Nord O	21 28	22 28					
89	Brussel-Bruxelles	Noord/Nord	19 14	20 14					
89		Centr.	19 18	20 18					
89		Zuid/Midi	19 24	20 24					
25	**Oudenaarde**		20 24	21 24					
38	**Ronse/Renaix**	O	20 36	21 36					

1 Op zaterdagen, zon- en feestdagen enkel tweede klas.

1 Les samedis, dimanches et jours fériés uniquement deuxième classe.

GO PASS
Jong zijn
doe je per trein.

86

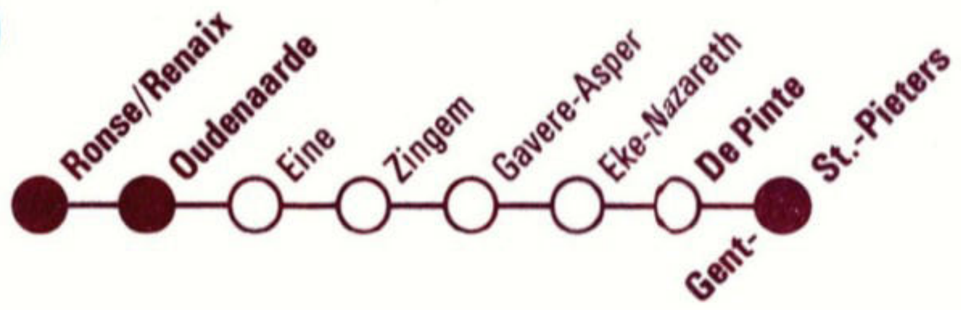

tab km			L 5230 Ⓐ	P 3963 Ⓐ ▲	L 5231 2	P 3965 Ⓐ	P 3909 Ⓐ	L 5232 2	P 3967 Ⓐ	L 5233 2	L 5234 2	L 5235 2	L 5236 2	L 5237 2	L 5238 2	L 5239 2	L 5240 2	L 5241 2	P 4926 Ⓐ	L 5242 Ⓒ 2	L 5242 Ⓐ	L 5243 2
0	**Ronse/Renaix**		5 06		6 06		6 47	7 06		8 06	9 06	10 06	11 06	12 06	13 06	14 06	15 06	16 06		17 06	17 06	18 06
13	**Oudenaarde**	O	5 18		6 18		3 7 00	7 18		8 18	9 18	10 18	11 18	12 18	13 18	14 18	15 18	16 18		17 18	17 18	18 18
89	*Brussel-Bruxelles Zuid/Midi*	O	*6 18*		*7 19*		7 57	*8 18*		*9 18*	*10 18*	*11 18*	*12 18*	*13 18*	*14 18*	*15 18*	*16 19*	*17 18*		*18 18*	*18 18*	*19 18*
89	*Brussel-Bruxelles Centr.*	O	*6 24*		*7 24*		8 03	*8 24*		*9 24*	*10 24*	*11 24*	*12 24*	*13 24*	*14 24*	*15 24*	*16 24*	*17 24*		*18 24*	*18 24*	*19 24*
89	*Brussel-Bruxelles Noord/Nord*	O	*6 28*		*7 28*		8 07	*8 28*		*9 28*	*10 28*	*11 28*	*12 28*	*13 28*	*14 28*	*15 28*	*16 28*	*17 28*		*18 28*	*18 28*	*19 28*
89	*Brussel-Bruxelles Noord/Nord*				Ⓐ *5 14*			*6 14*		*7 14*	Ⓒ *8 14*	*9 14*	*10 14*	*11 14*	*12 14*	*13 14*	*14 14*	*15 14*	*15 40*	*16 14*	*16 14*	*17 14*
89	*Brussel-Bruxelles Centr.*				Ⓐ *5 18*			*6 18*		*7 18*	Ⓒ *8 18*	*9 18*	*10 18*	*11 18*	*12 18*	*13 18*	*14 18*	*15 18*	*15 44*	*16 18*	*16 18*	*17 18*
89	*Brussel-Bruxelles Zuid/Midi*				Ⓐ *5 24*			*6 24*		*7 24*	*8 24*	*9 24*	*10 24*	*11 24*	*12 24*	*13 24*	*14 24*	*15 24*	*15 49*	*16 24*	*16 24*	*17 24*
13	**Oudenaarde**		5 20	5 47	6 20	6 54		7 20	7 53	8 20	9 20	10 20	11 20	12 20	13 20	14 20	15 20	16 20	16 54	17 20	17 28	18 20
16	Eine		5 24	5 51	6 24	6 58		7 24	7 57	8 24	9 24	10 24	11 24	12 24	13 24	14 24	15 24	16 24	16 58	17 24	17 32	18 24
21	Zingem		5 29	5 56	6 29	7 04		7 29	8 05	8 29	9 29	10 29	11 29	12 29	13 29	14 29	15 29	16 29	17 04	17 29	17 37	18 29
23	Gavere-Asper		5 33	6 01	6 33	7 09		7 33	8 08	8 33	9 33	10 33	11 33	12 33	13 33	14 33	15 33	16 33	17 09	17 33	17 41	18 33
27	Eke-Nazareth		5 37	6 05	6 37	7 12		7 37	8 12	8 37	9 37	10 37	11 37	12 37	13 37	14 37	15 37	16 37	17 13	17 37	17 45	18 37
31	**De Pinte**		5 43	6 11	6 43	7 18		7 43	8 17	8 43	9 43	10 43	11 43	12 43	13 43	14 43	15 43	16 43	17 20	17 43	17 50	18 43
38	**Gent-Sint-Pieters**	O	5 50	1 6 18	6 50	1 7 25		7 50	8 23	8 50	9 50	10 50	11 50	12 50	13 50	14 50	15 50	16 50	17 26	17 50	17 58	18 50
50a	*Brugge*	O		*6 52*	*7 17*	*7 52*		*8 17*	*8 52*	*9 17*	*10 17*	*11 17*	*12 17*	*13 17*	*14 17*	*15 17*	*16 17*	*17 17*	*17 52*	*18 17*	*18 36*	*19 17*
50a	*Blankenberge*	O			*7 37*			*8 37*		*9 37*	*10 37*	*11 37*	*12 37*	*13 37*	*14 37*	*15 37*	*16 37*	*17 37*		*18 37*		*19 37*
50a	*Knokke*	O			*7 41*			*8 41*		*9 41*	*10 41*	*11 41*	*12 41*	*13 41*	*14 41*	*15 41*	*16 41*	*17 41*		*18 41*		*19 41*
59	*Berchem*	O	*6 40*	*7 11*	*7 40*	*8 37*		*8 40*		*9 40*	*10 40*	*11 40*	*12 40*	*13 40*	*14 40*	*15 40*	*16 40*	*17 40*		*18 40*		*19 40*
59	*Antwerpen-Centraal*	O	*6 44*	*7 15*	*7 44*	*8 42*		*8 44*		*9 44*	*10 44*	*11 44*	*12 44*	*13 44*	*14 44*	*15 44*	*16 44*	*17 44*		*18 44*		*19 44*
50a	*Brussel-Bruxelles Zuid/Midi*	O	*6 25*	*7 03*	Ⓐ *7 36*	*8 04*		Ⓐ *8 30*	*9 14*	*9 40*	*10 40*	*11 40*	*12 40*	*13 40*	*14 40*	*15 40*	*16 40*	*17 40*	*18 04*	*18 40*	*18 43*	*19 40*
50a	*Brussel-Bruxelles Centr.*	O	*6 30*	*7 08*	Ⓐ *7 41*	*8 10*		Ⓐ *8 35*	*9 21*	Ⓒ *9 45*	Ⓒ*10 45*	Ⓒ*11 45*	Ⓒ*12 45*	Ⓒ*13 45*	Ⓒ*14 45*	Ⓒ*15 45*	Ⓒ*16 45*	Ⓒ*17 45*	*18 12*	*18 45*	*18 51*	Ⓒ*19 45*
50a	*Brussel-Bruxelles Noord/Nord*	O	*6 34*	*7 12*	Ⓐ *7 45*	*8 14*		Ⓐ *8 39*	*9 25*	Ⓒ *9 49*	Ⓒ*10 49*	Ⓒ*11 49*	Ⓒ*12 49*	Ⓒ*13 49*	Ⓒ*14 49*	Ⓒ*15 49*	Ⓒ*16 49*	Ⓒ*17 49*	*18 16*	*18 49*	*18 55*	Ⓒ*19 49*

tab km			L 5244	L 5245	L 5246				
			2	2	2				
0	**Ronse/Renaix**		19 06	20 06	21 06				
13	**Oudenaarde**	O	19 18	20 18	21 18				
89	*Brussel-Bruxelles Zuid/Midi*	O	*20 18*	*21 18*	*22 18*				
89	*Brussel-Bruxelles Centr.*	O	*20 24*	*21 24*	*22 24*				
89	*Brussel-Bruxelles Noord/Nord*	O	*20 28*	*21 28*	*22 28*				
89	*Brussel-Bruxelles Noord/Nord*		*18 14*	*19 14*	*20 14*				
89	*Brussel-Bruxelles Centr.*		*18 18*	*19 18*	*20 18*				
89	*Brussel-Bruxelles Zuid/Midi*		*18 24*	*19 24*	*20 24*				
13	**Oudenaarde**		19 20	20 20	21 20				
16	Eine		19 24	20 24	21 24				
21	Zingem		19 29	20 29	21 29				
23	Gavere-Asper		19 33	20 33	21 33				
27	Eke-Nazareth		19 37	20 37	21 37				
31	**De Pinte**		19 43	20 43	21 43				
38	**Gent-Sint-Pieters**	O	19 50	20 50	21 50				
50a	*Brugge*	O	*20 17*	*21 17*	*22 17*				
50a	*Blankenberge*	O	*20 37*	*21 37*	*22 37*				
50a	*Knokke*	O	*20 41*	*21 41*	*22 41*				
59	*Berchem*	O	*20 40*	*21 40*	*22 40*				
59	*Antwerpen-Centraal*	O	*20 44*	*21 44*	*22 44*				
50a	*Brussel-Bruxelles Zuid/Midi*	O	*20 40*	*21 37*	*22 40*				
50a	*Brussel-Bruxelles Centr.*	O	©20 45	©21 45	©22 45				
50a	*Brussel-Bruxelles Noord/Nord*	O	©20 49	*21 45*	©22 49				

1 Zie verder tabel 122.
2 Op zaterdagen, zon- en feestdagen enkel tweede klas.
3 Zie verder tabellen 89, 50.

1 Voir tableau 122.
2 Les samedis, dimanches et jours fériés uniquement deuxième classe.
3 Voir tableaux 89, 50.

De treinkaart. Vlot langsheen de files.

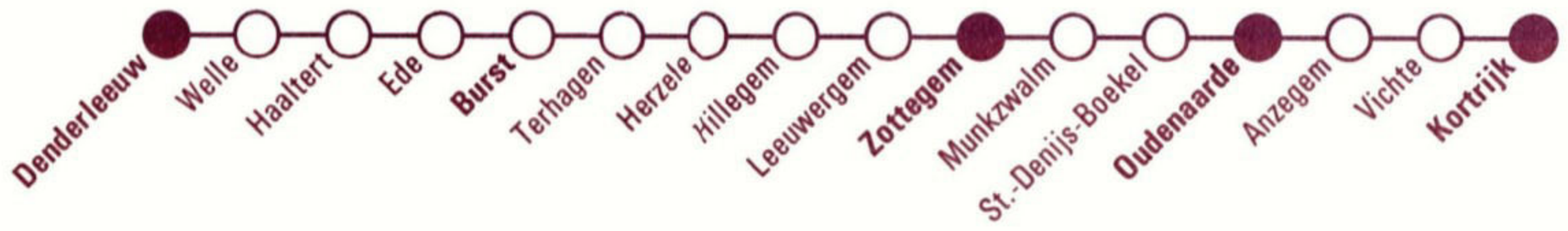

tab km			P 3901 Ⓐ	L 5631 Ⓐ	L 5631 Ⓒ	L 5130 Ⓐ	IC G 705	L 5632 Ⓐ	L 5131	IC G 706	L 5633	L 5132 Ⓐ	IC G 707 Ⓒ	IC G 707 Ⓐ	L 5133	IC G 708	L 5635	L 5134 Ⓐ	IC G 709	L 5135	IC G 710	L 5637
50	*Schaarbeek/Schaerbeek*																					
50	*Brussel-Noord/Nord*		5 14			*5 14*	**6 14**		*6 14*	**7 14**		*7 14*	**8 14**	**8 11**	Ⓒ *8 14*	**9 14**		*9 14*	**10 14**	*10 14*	**11 14**	
50	*Bruxelles Centr.*		5 18			*5 18*	**6 18**		*6 18*	**7 18**		*7 18*	**8 18**	**8 15**	Ⓒ *8 18*	**9 18**		*9 18*	**10 18**	*10 18*	**11 18**	
50	*Zuid/Midi*		5 24			*5 24*	**6 24**		*6 24*	**7 24**		*7 24*	**8 24**	**8 24**	*8 24*	**9 24**		*9 24*	**10 24**	*10 24*	**11 24**	
0	**Denderleeuw**		5 41			5 45	**6 41**		6 45	**7 41**		7 47	**8 41**	**8 41**	8 45	**9 41**		9 45	**10 41**	10 45	**11 41**	
3	Welle		|			5 48	|		6 48	|		7 50	|	|	8 48	|		9 48	|	10 48	|	
5	Haaltert		|			5 51	|		6 51	|		7 53	|	|	8 51	|		9 51	|	10 51	|	
7	Ede		|			5 54	|		6 54	|		7 56	|	|	8 54	|		9 54	|	10 54	|	
12	Burst	O	|			5 58	|		6 58	|		8 00	|	|	8 58	|		9 58	|	10 58	|	
12	Burst		|			5 59	|		6 59	|		8 01	|	|	8 59	|		9 59	|	10 59	|	
14	Terhagen		|			6 02	|		7 02	|		8 04	|	|	9 02	|		10 02	|	11 02	|	
15	Herzele		|			6 04	|		7 04	|		8 06	|	|	9 04	|		10 04	|	11 04	|	
17	Hillegem		|			6 07	|		7 07	|		8 09	|	|	9 07	|		10 07	|	11 07	|	
18	Leeuwergem		|			6 09	|		7 09	|		8 11	|	|	9 09	|		10 09	|	11 09	|	
21	**Zottegem**	O	5 56			6 12	**6 56**		7 12	**7 56**		8 14	**8 56**	**8 56**	9 12	**9 56**		10 12	**10 56**	11 12	**11 56**	
21	**Zottegem**		5 58	6 01			**6 58**	7 01		**7 58**	8 01		**8 58**	**8 58**		**9 58**	10 01		**10 58**		**11 58**	12 01
28	Munkzwalm		|	6 06			|	7 06		|	8 06		|	|	|	10 06		|		|	12 06
31	Sint-Denijs-Boekel		|	6 09			|	7 09		|	8 09		|	|	|	10 09		|		|	12 09
38	**Oudenaarde**	O	6 10	6 16			**7 10**	7 16		**8 10**	8 16		**9 10**	**9 10**		**10 10**	10 16		**11 10**		**12 10**	12 16
38	**Oudenaarde**		6 12	6 26	6 26		**7 12**	7 26		**8 12**	8 26		**9 12**	**9 12**		**10 12**	10 26		**11 12**		**12 12**	12 26
46	Anzegem		|	6 32	6 32		|	7 32		|	8 32		|	|	|	10 32		|		|	12 32
54	Vichte		|	6 38	6 38		|	7 38		|	8 38		|	|	|	10 38		|		|	12 38
63	**Kortrijk**	O	6 29	6 46	6 46		🚆 **7 29**	7 46		🚆 **8 29**	8 46		🚆 **9 29**	🚆 **9 29**		🚆 **10 29**	10 46		🚆 **11 29**		🚆 **12 29**	12 46
66	*Brugge*	O	*7 19*	*7 44*	*7 44*		**8 19**	*8 44*		**9 19**	*9 44*		**10 19**	**10 19**		**11 19**	*11 44*		**12 19**		**13 19**	*13 44*
50a	*Oostende*	O	*7 36*				**8 36**			**9 36**			**10 36**	**10 36**		**11 36**			**12 36**		**13 36**	

Golden Railpass. Op reislust staat geen leeftijd.

tab km			L 5136 Ⓐ	IC G 711	L 5638 Ⓐ	L 5137	IC G 712	L 5639	L 5138 Ⓐ	IC G 713	L 5139	IC G 714	L 5641	L 5140 Ⓐ	P 4900 Ⓐ	L 5141 Ⓐ	P 4901 Ⓐ	P 4902 Ⓐ	IC G 715	L 5642 Ⓐ	P 4943 Ⓐ	L 5141 Ⓒ
50	*Schaarbeek/Schaerbeek*														15 33			16 00				
50	*Brussel-Bruxelles* *Noord/Nord*		*11 14*	**12 14**		*12 14*	**13 14**		*13 14*	**14 14**	*14 14*	**15 14**		*15 14*	15 40	*15 40*	15 54	16 08	**16 14**		16 14	*16 14*
50	*Brussel-Bruxelles* *Centr.*		*11 18*	**12 18**		*12 18*	**13 18**		*13 18*	**14 18**	*14 18*	**15 18**		*15 18*	15 44	*15 44*	15 58	16 12	**16 18**		*16 18*	*16 18*
50	*Brussel-Bruxelles* *Zuid/Midi*		*11 24*	**12 24**		*12 24*	**13 24**		*13 24*	**14 24**	*14 24*	**15 24**		*15 24*	15 49	*15 49*	16 05	16 18	**16 24**		*16 24*	*16 24*
0	**Denderleeuw**		11 45	**12 41**		12 45	**13 41**		13 45	**14 41**	14 45	**15 41**		15 45	16 07	16 10	16 21	16 35	**16 41**		16 45	16 45
3	Welle		11 48	|		12 48	|		13 48	|	14 48	|		15 48	|	16 13	|	|	|		16 48	16 48
5	Haaltert		11 51	|		12 51	|		13 51	|	14 51	|		15 51	|	16 16	16 27	16 40	|		16 51	16 51
7	Ede		11 54	|		12 54	|		13 54	|	14 54	|		15 54	|	16 20	16 31	|	|		16 55	16 55
12	Burst	O	11 58	|		12 58	|		13 58	|	14 58	|		15 58	|	16 24	16 35	16 45	|		16 59	16 59
12	Burst		11 59	|		12 59	|		13 59	|	14 59	|		15 59	|	16 25	16 36	16 46	|		17 00	17 00
14	Terhagen		12 02	|		13 02	|		14 02	|	15 02	|		16 02	|	16 28	|	|	|		17 02	17 02
15	Herzele		12 04	|		13 04	|		14 04	|	15 04	|		16 04	|	16 30	16 40	|	|		17 05	17 05
17	Hillegem		12 07	|		13 07	|		14 07	|	15 07	|		16 07	|	16 33	|	|	|		17 08	17 08
18	Leeuwergem		12 09	|		13 09	|		14 09	|	15 09	|		16 09	|	16 35	|	|	|		17 10	17 10
21	**Zottegem**	O	12 12	**12 56**		13 12	**13 56**		14 12	**14 56**	15 12	**15 56**		16 12	16 22	16 38	16 45	16 53	**16 56**		17 13	17 13
21	**Zottegem**			**12 58**	13 01		**13 58**	14 01		**14 58**		**15 58**	16 01		16 23				**16 58**	17 01		
28	Munkzwalm			|	13 06		|	14 06		|		|	16 06		16 29				|	17 06		
31	Sint-Denijs-Boekel			|	13 09		|	14 09		|		|	16 09		16 33				|	17 09		
38	**Oudenaarde**	O		**13 10**	13 16		**14 10**	14 16		**15 10**		**16 10**	16 16		16 40				**17 10**	17 16		
38	**Oudenaarde**			**13 12**	13 26		**14 12**	14 26		**15 12**		**16 12**	16 26		16 42				**17 12**	17 26		
46	Anzegem			|	13 32		|	14 32		|		|	16 32		16 50				|	17 32		
54	Vichte			|	13 38		|	14 38		|		|	16 38		|				|	17 38		
63	**Kortrijk**	O		[1] **13 29**	13 46		[1] **14 29**	14 46		[1] **15 29**		[1] **16 29**	16 46		[2] 17 02				[1] **17 29**	17 46		
66	*Brugge*	O		**14 19**	*14 44*		**15 19**	*15 44*		**16 19**		**17 19**	*17 44*						**18 19**	*18 44*		
50a	*Oostende*	O		**14 36**			**15 36**			**16 36**		**17 36**							**18 36**			

[1] Zie verder tabellen 66, 50a.
[2] Zie verder tabel 69.

[1] Voir tableaux 66, 50a.
[2] Voir tableau 69.



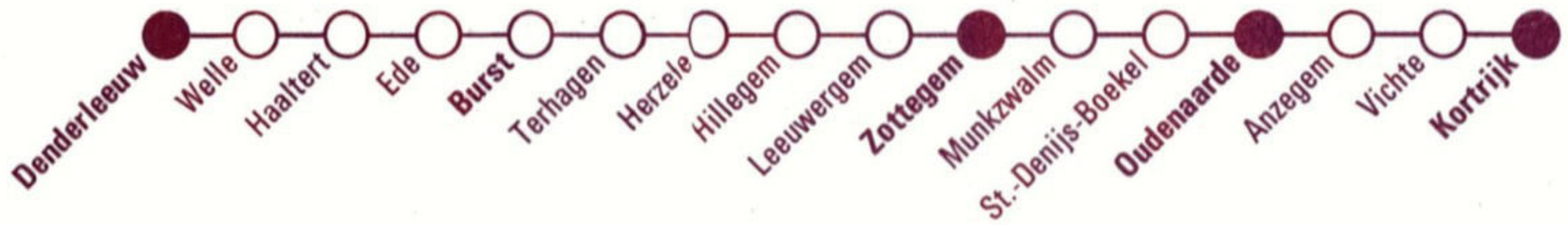

tab km			P 4903 Ⓐ	P 4904 Ⓐ 2	P 4905 Ⓐ	L 5142 Ⓐ	P 4906 Ⓐ	P 4907 Ⓐ	IC G 716	L 5643	P 4944 Ⓐ	P 4908 Ⓐ	IC G 717	L 5143	IC G 718	L 5645	L 5144 Ⓐ	IC G 719 Ⓒ	IC G 719 Ⓐ	L 5145	IC G 720	L 5647
50	*Schaarbeek/Schaerbeek*		16 23	16 30	16 38		16 58															
50	*Brussel-Bruxelles* *Noord/Nord*		16 28	16 36	16 45	*16 45*	17 04	17 08	**17 14**		17 16	17 42	**18 14**	*18 14*	**19 14**		*19 14*	**20 14**	**20 14**	*20 14*	**21 14**	
50	*Centr.*		16 32	16 42	16 50	*16 50*	17 08	17 12	**17 18**		*17 18*	17 46	**18 18**	*18 18*	**19 18**		*19 18*	**20 18**	**20 18**	*20 18*	**21 18**	
50	*Zuid/Midi*		16 37	16 49	16 55	*16 55*	17 13	17 19	**17 24**		*17 24*	17 52	**18 24**	*18 24*	**19 24**		*19 24*	**20 24**	**20 24**	*20 24*	**21 24**	
0	**Denderleeuw**		16 57	17 08	17 16	17 20	17 31	17 36	**17 41**		17 45	18 09	**18 41**	18 45	**19 41**		19 45	**20 41**	**20 41**	20 45	**21 41**	
3	Welle		|	|	|	17 23	|	|	|		17 48	|	|	18 48	|		19 48	|	|	20 48	|	
5	Haaltert		17 02	|	17 22	17 26	17 36	|	|		17 51	18 15	|	18 51	|		19 51	|	|	20 51	|	
7	Ede		17 06	17 15	|	17 29	|	|	|		17 55	18 19	|	18 54	|		19 54	|	|	20 54	|	
12	Burst	O	17 11	|	17 28	17 33	|	17 45	|		17 59	18 23	|	18 58	|		19 58	|	|	20 58	|	
12	Burst		17 12	|	17 29	17 34	|	17 46	|		18 00	18 24	|	18 59	|		19 59	|	|	20 59	|	
14	Terhagen		|	|	|	17 37	|	|	|		18 02	|	|	19 02	|		20 02	|	|	21 02	|	
15	Herzele		|	17 22	17 33	17 39	17 45	|	|		18 05	18 28	|	19 04	|		20 04	|	|	21 04	|	
17	Hillegem		|	|	|	17 42	|	|	|		18 08	|	|	19 07	|		20 07	|	|	21 07	|	
18	Leeuwergem		|	|	|	17 44	|	|	|		18 10	|	|	19 09	|		20 09	|	|	21 09	|	
21	**Zottegem**	O	17 20	17 27	17 38	17 47	17 50	17 53	**17 56**		18 13	18 34	**18 56**	19 12	**19 56**		20 12	**20 56**	**20 56**	21 12	**21 56**	
21	**Zottegem**		17 22	17 29				17 54	**17 58**	18 01		18 36	**18 58**		**19 58**	20 01		**20 58**	**20 58**		**21 58**	22 01
28	Munkzwalm		|	17 35				|	|	18 06		18 42	|		|	20 06		|	|	|	22 06
31	Sint-Denijs-Boekel		|	17 39				|	|	18 09		18 46	|		|	20 09		|	|	|	22 09
38	**Oudenaarde**	O	1 17 35	17 46				|	**18 10**	18 16		18 53	**19 10**		**20 10**	20 16		**21 10**	**21 10**		**22 10**	22 16
38	**Oudenaarde**			17 48				|	**18 12**	18 26		18 54	**19 12**		**20 12**	20 26		**21 12**	**21 12**		**22 12**	
46	Anzegem			17 56				|	|	18 32		19 02	|		|	20 32		|	|	|	
54	Vichte			|				|	|	18 38		19 08	|		|	20 38		|	|	|	
63	**Kortrijk**	O		18 08				3 18 23	4 **18 29**	18 46		19 16	4 **19 29**		4 **20 29**	20 46		**21 29**	4 **21 29**		**22 29**	
66	*Brugge*	O						*19 19*	**19 19**	*19 44*		*20 19*	**20 19**		**21 19**	*21 44*		*22 44*	**22 19**		©*23 37*	
50a	*Oostende*	O						*19 36*	**19 36**			*20 36*	**20 36**		**21 36**				**22 36**			

tab km			L 5146 Ⓐ	L 5147 Ⓒ	IC G 721	L 5147 Ⓐ	L 5148 Ⓐ
50	*Schaarbeek/Schaerbeek*						
50	*Brussel-Bruxelles Noord/Nord*		*21 14*	*21 53*	**22 14**	*22 14*	*23 20*
50	*Brussel-Bruxelles Centr.*		*21 18*	*21 57*	**22 18**	*22 18*	*23 24*
50	*Brussel-Bruxelles Zuid/Midi*		*21 24*	*22 02*	**22 24**	*22 24*	*23 34*
0	**Denderleeuw**		21 45	22 28	**22 41**	22 45	23 57
3	Welle		21 48	22 31	|	22 48	24 00
5	Haaltert		21 51	22 34	|	22 51	0 03
7	Ede		21 54	22 37	|	22 54	0 06
12	Burst	O	21 58	22 41	|	22 58	0 10
12	Burst		21 59	22 41	|	22 59	0 10
14	Terhagen		22 02	22 43	|	23 02	0 12
15	Herzele		22 04	22 45	|	23 04	0 14
17	Hillegem		22 07	22 48	|	23 07	0 17
18	Leeuwergem		22 09	22 50	|	23 09	0 19
21	**Zottegem**	O	22 12	22 53	**22 55**	23 12	0 22
21	**Zottegem**				**22 56**		
28	Munkzwalm				**23 01**		
31	Sint-Denijs-Boekel				**23 04**		
38	**Oudenaarde**	O			**23 11**		
38	**Oudenaarde**				**23 12**		
46	Anzegem				|		
54	Vichte				|		
63	**Kortrijk**	O			**23 29**		
66	*Brugge*	O					
50a	*Oostende*	O					

1 Zie verder tabel 86.
2 Stopt te Brussel-Congres 16 39.
3 Zie verder tabel 69.
4 Zie verder tabellen 66, 50a.

1 Voir tableau 86.
2 Arrêt à Bruxelles-Congrès 16 39.
3 Voir tableau 69.
4 Voir tableaux 66, 50a.

Multi Pass
Samen per trein kan zo voordelig zijn.

89

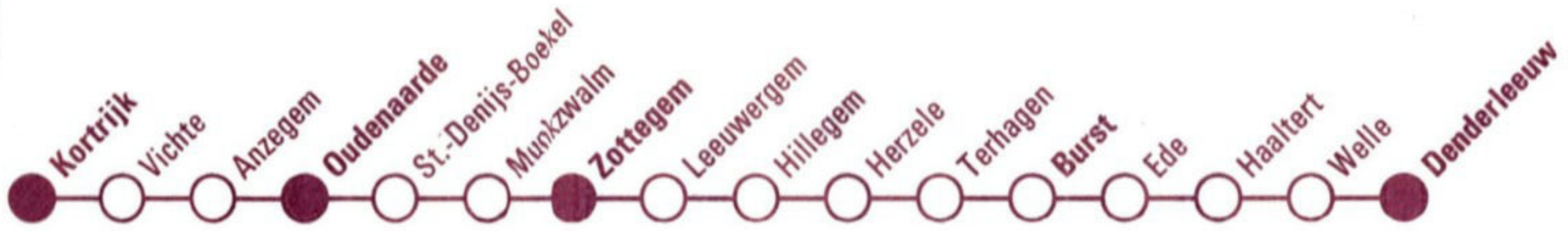

tab km			P 3900 Ⓐ	L 5104 Ⓐ	P 3903 Ⓐ	L 5105 Ⓐ	L 5604 Ⓐ	IC G 728	L 5105 Ⓒ	P 3954 Ⓐ ▲	P 3954 Ⓐ 2	P 3904 Ⓐ	P 3956 Ⓐ	L 5605 Ⓐ	P 3905 Ⓐ	IC G 729 Ⓒ	IC G 729 Ⓐ	P 3907 Ⓐ 3	L 5106 Ⓐ	P 3908 Ⓐ	P 3909 Ⓐ	L 5107
50a	*Oostende*																**5 04**			*5 04*		
66	*Brugge*													*4 58*			**5 22**			*5 22*		
0	**Kortrijk**				4 37			**5 13**				5 26		5 56		**6 11**	**6 11**			6 26		
9	Vichte				|			|			|		6 03		|	|			6 34		
17	Anzegem				4 49			|				5 39		6 09		|	|			6 41		
25	**Oudenaarde**	O			4 56			**5 30**				5 46		6 16		**6 29**	**6 29**			6 48		
25	**Oudenaarde**		4 12		4 58		5 25	**5 31**				5 48		6 23		**6 31**	**6 31**			6 50	7 01	
32	Sint-Denijs-Boekel		4 18		5 05		5 31	|				5 55		6 29		|	|			6 57	|	
35	Munkzwalm		4 21		5 09		5 34	|				5 59		6 32		|	|			7 01	|	
42	**Zottegem**	O	4 27		5 15		5 40	**5 43**				6 05		6 38		**6 44**	**6 44**			7 08	7 14	
42	**Zottegem**		4 28	4 50	5 17	5 30		**5 44**	5 50	5 51	5 51	6 07	6 19		6 43	**6 46**	**6 46**	6 49	6 58	7 10	7 16	7 28
45	Leeuwergem		4 31	4 53	|	5 33		|	5 53	5 54	5 54	|	6 22	|	|	|	|	7 01	|	|	7 31
46	Hillegem		4 33	4 55	|	5 35		|	5 55	5 57	5 57	|	6 25	|	|	|	|	7 03	|	|	7 33
48	Herzele		4 35	4 58	5 23	5 38		|	5 58	6 00	6 00	6 13	6 28	|	|	|	6 55	7 06	|	7 22	7 36
49	Terhagen		4 37	5 00	|	5 40		|	6 00	6 03	6 03	|	6 31	|	|	|	|	7 08	|	|	7 39
51	Burst	O	4 40	5 03	5 26	5 43		**5 51**	6 03	6 06	6 06	6 16	6 34	|	|	|	|	6 58	7 11	7 18	|	7 42
51	Burst		4 41	5 04	5 27	5 44		**5 52**	6 03	6 07	6 07	6 17	6 35	|	|	|	|	6 59	7 12	7 19	|	7 43
56	Ede		4 45	5 08	|	5 48		|	6 07	6 11	6 11	6 23	6 39	|	|	|	7 04	7 16	|	7 29	7 47
58	Haaltert		4 48	5 11	5 34	5 51		|	6 10	6 14	6 14	6 27	6 43	|	|	|	7 08	7 20	7 27	|	7 51
60	Welle		4 51	5 14	|	5 54		|	6 13	6 17	6 17	|	6 46	|	|	|	|	7 23	|	7 34	7 54
63	**Denderleeuw**	O	4 54	5 17	1 5 39	5 57		1 **6 01**	6 16	1 6 20	1 6 20	1 6 32	1 6 50			1 **7 01**	1 **7 01**	1 7 13	7 26	1 7 32	1 7 38	7 58
50	*Brussel-Bruxelles Zuid/Midi*	O	*5 13*	*5 40*	5 59	*6 18*		**6 18**	*6 40*	*6 40*	*6 40*	6 49	*7 19*		7 14	**7 19**	**7 19**	7 32	*7 52*	7 52	7 57	*8 18*
50	*Brussel-Bruxelles Centr.*	O	*5 18*	*6 04*	6 04	*6 24*		**6 24**	*6 45*	*6 47*	*6 47*	6 54	*7 24*		7 21	**7 24**	**7 24**	7 37	*7 58*	7 58	8 03	*8 24*
50	*Brussel-Bruxelles Noord/Nord*	O	*5 22*	*6 08*	6 08	*6 28*		**6 28**	*6 49*	*6 51*	*6 51*	6 58	7 26		7 25	**7 28**	**7 28**	7 42	*8 02*	8 02	8 07	*8 28*
50	*Schaarbeek/Schaerbeek*	O													7 31		**7 34**	7 47			8 12	

tab km			L 5606	IC G 730 Ⓒ	IC G 730 Ⓐ	P 3911 Ⓐ	P 3912 Ⓐ	P 3913 Ⓐ 4	L 5108 Ⓐ	L 5607 Ⓐ	IC G 731	L 5109	L 5608	IC G 732	L 5110 Ⓐ	IC G 733	L 5111	L 5610	IC G 734	L 5112 Ⓐ	L 5611 Ⓐ	IC G 735
50a	*Oostende*				**6 04**	*6 04*					**7 04**			**8 04**		**9 04**			**10 04**			**11 04**
66	*Brugge*		*5 58*	*5 58*	**6 22**	*6 22*				*6 58*	**7 22**		*7 58*	**8 22**		**9 22**		*9 58*	**10 22**		*10 58*	**11 22**
0	**Kortrijk**		6 56	**7 11**	**7 11**	7 20				7 56	**8 13**		8 56	**9 13**		**10 13**		10 56	**11 13**		11 56	**12 13**
9	Vichte		7 03	|	|	|				8 03	|		9 03	|	|		11 03	|		12 03	|
17	Anzegem		7 09	|	|	|				8 09	|		9 09	|	|		11 09	|		12 09	|
25	**Oudenaarde**	O	7 16	**7 29**	**7 29**	|				8 16	**8 30**		9 16	**9 30**		**10 30**		11 16	**11 30**		12 16	**12 30**
25	**Oudenaarde**		7 26	**7 31**	**7 31**	|		8 00		8 26	**8 32**		9 26	**9 32**		**10 32**		11 26	**11 32**		12 26	**12 32**
32	Sint-Denijs-Boekel		7 32	|	|	|		8 07		8 32	|		9 32	|	|		11 32	|		12 32	|
35	Munkzwalm		7 35	|	|	|		8 11		8 35	|		9 35	|	|		11 35	|		12 35	|
42	**Zottegem**	O	7 41	**7 44**	**7 44**	7 48		8 17		8 41	**8 44**		9 41	**9 44**		**10 44**		11 41	**11 44**		12 41	**12 44**
42	**Zottegem**			**7 46**	**7 46**	7 49	7 52	8 18	8 30		**8 46**	9 30		**9 46**	10 30	**10 46**	11 30		**11 46**	12 30		**12 46**
45	Leeuwergem			|	|	|	|	|	8 33		|	9 33		10 33	|	11 33		|	12 33		|
46	Hillegem			|	|	|	|	|	8 35		|	9 35		10 35	|	11 35		|	12 35		|
48	Herzele			|	|	|	7 59	|	8 38		|	9 38		10 38	|	11 38		|	12 38		|
49	Terhagen			|	|	|	|	|	8 40		|	9 40		10 40	|	11 40		|	12 40		|
51	Burst	O		|	|	7 56	|	8 25	8 43		|	9 43		10 43	|	11 43		|	12 43		|
51	Burst			|	|	7 57	|	8 26	8 44		|	9 44		10 44	|	11 44		|	12 44		|
56	Ede			|	|	|	8 06	|	8 48		|	9 48		10 48	|	11 48		|	12 48		|
58	Haaltert			|	|	|	8 09	|	8 51		|	9 51		10 51	|	11 51		|	12 51		|
60	Welle			|	|	|	|	|	8 54		|	9 54		10 54	|	11 54		|	12 54		|
63	**Denderleeuw**	O		1 8 01	1 **8 01**	1 8 05	1 8 13	1 8 35	8 57		1 **9 01**	9 57		1 **10 01**	10 57	1 **11 01**	11 57		1 **12 01**	12 57		1 **13 01**
50	*Brussel-Bruxelles Zuid/Midi*	O		**8 18**	**8 18**	8 22	8 34	8 53	*9 18*		**9 18**	*10 18*		**10 18**	*11 18*	**11 18**	*12 18*		**12 18**	*13 18*		**13 18**
50	*Brussel-Bruxelles Centr.*	O		**8 24**	**8 24**	8 30	8 40	8 58	*9 24*		**9 24**	*10 24*		**10 24**	*11 24*	**11 24**	*12 24*		**12 24**	*13 24*		**13 24**
50	*Brussel-Bruxelles Noord/Nord*	O		**8 28**	**8 28**	8 34	8 44	9 04	*9 28*		**9 28**	*10 28*		**10 28**	*11 28*	**11 28**	*12 28*		**12 28**	*13 28*		**13 28**
50	*Schaarbeek/Schaerbeek*	O				8 40	8 51	9 11														

1 Zie verder tabel 50.
2 Rijdt enkel tijdens de jaarlijkse vakantie.
3 Stopt te Brussel-Congres 7 40.
4 Stopt te Brussel-Congres 9 02.

1 Voir tableau 50.
2 Circule uniquement pendant les congés annuels.
3 Arrêt à Bruxelles-Congrès 7 40.
4 Arrêt à Bruxelles-Congrès 9 02.

BRUSSEL
(Heizelvlakte)

Mini Europe, Imax,
Atomium-Biogenium, Oceade.



tab km			L 5113	L 5612	IC G 736	L 5114 Ⓐ	IC G 737	L 5115	L 5614	IC G 738	L 5116 Ⓐ	L 5615 Ⓐ	IC G 739	L 5117	P 4912 Ⓐ	L 5616	IC G 740	L 5118 Ⓐ	L 5617 Ⓐ	IC G 741	L 5119	L 5618
50a	*Oostende*				**12 04**		**13 04**			**14 04**			**15 04**		*15 04*		**16 04**			**17 04**		
66	*Brugge*			*11 58*	**12 22**		**13 22**		*13 58*	**14 22**		*14 58*	**15 22**		*15 22*	*15 58*	**16 22**		*16 58*	**17 22**		*17 58*
0	**Kortrijk**			12 56	**13 13**		**14 13**		14 56	**15 13**		15 56	**16 13**		16 20	16 56	**17 13**		17 56	**18 13**		18 56
9	Vichte			13 03	|		|		15 03	|		16 03	|	16 28	17 03	|		18 03	|		19 03
17	Anzegem			13 09	|		|		15 09	|		16 09	|	16 34	17 09	|		18 09	|		19 09
25	**Oudenaarde**	O		13 16	**13 30**		**14 30**		15 16	**15 30**			16 16	**16 30**		16 41	17 16	**17 30**		18 16	**18 30**		19 16
25	**Oudenaarde**			13 26	**13 32**		**14 32**		15 26	**15 32**			16 26	**16 32**			17 26	**17 32**		18 26	**18 32**		19 26
32	Sint-Denijs-Boekel			13 32	|		|		15 32	|		16 32	|		17 32	|		18 32	|		19 32
35	Munkzwalm			13 35	|		|		15 35	|		16 35	|		17 35	|		18 35	|		19 35
42	**Zottegem**	O		13 41	**13 44**		**14 44**		15 41	**15 44**			16 41	**16 44**			17 41	**17 44**		18 41	**18 44**		19 41
42	**Zottegem**		13 30		**13 46**	14 30	**14 46**	15 30		**15 46**	16 30		**16 46**	17 30			**17 46**	18 30		**18 46**	19 30	
45	Leeuwergem		13 33		|	14 33	|	15 33		|	16 33		|	17 33			|	18 33		|	19 33	
46	Hillegem		13 35		|	14 35	|	15 35		|	16 35		|	17 35			|	18 35		|	19 35	
48	Herzele		13 38		|	14 38	|	15 38		|	16 38		|	17 38			|	18 38		|	19 38	
49	Terhagen		13 40		|	14 40	|	15 40		|	16 40		|	17 40			|	18 40		|	19 40	
51	Burst	O	13 43		|	14 43	|	15 43		|	16 43		|	17 43			|	18 43		|	19 43	
51	Burst		13 44		|	14 44	|	15 44		|	16 44		|	17 44			|	18 44		|	19 44	
56	Ede		13 48		|	14 48	|	15 48		|	16 48		|	17 48			|	18 48		|	19 48	
58	Haaltert		13 51		|	14 51	|	15 51		|	16 51		|	17 51			|	18 51		|	19 51	
60	Welle		13 54		|	14 54	|	15 54		|	16 54		|	17 54			|	18 54		|	19 54	
63	**Denderleeuw**	O	13 57		**1 14 01**	14 57	**1 15 01**	15 57		**1 16 01**	16 57		**1 17 01**	17 57			**1 18 01**	18 57		**1 19 01**	19 57	
50	*Brussel-Bruxelles Zuid/Midi*	O	*14 18*		**14 18**	*15 18*	**15 18**	*16 19*		**16 19**	*17 18*		**17 18**	*18 18*			**18 18**	*19 18*		**19 18**	*20 18*	
50	*Brussel-Bruxelles Centr.*	O	*14 24*		**14 24**	*15 24*	**15 24**	*16 24*		**16 24**	*17 24*		**17 24**	*18 24*			**18 24**	*19 24*		**19 24**	*20 24*	
50	*Brussel-Bruxelles Noord/Nord*	O	*14 28*		**14 28**	*15 28*	**15 28**	*16 28*		**16 28**	*17 28*		**17 28**	*18 28*			**18 28**	*19 28*		**19 28**	*20 28*	
50	*Schaarbeek/Schaerbeek*	O																				

tab km			IC G 742	L 5120 Ⓐ	IC G 743	L 5121	L 5620	IC G 744	L 5122 Ⓐ	P 4909 Ⓐ
50a	*Oostende*		**18 04**		**19 04**			**20 04**		*21 04*
66	*Brugge*		**18 22**		**19 22**		*19 58*	**20 22**		*21 22*
0	**Kortrijk**		**19 13**		**20 13**		20 56	**21 13**		22 13
9	Vichte		|		|		21 03	|		|
17	Anzegem		|		|		21 09	|		|
25	**Oudenaarde**	O	**19 30**		**20 30**		21 16	**21 30**		22 30
25	**Oudenaarde**		**19 32**		**20 32**		21 26	**21 32**		22 32
32	Sint-Denijs-Boekel		|		|		21 32	|		|
35	Munkzwalm		|		|		21 35	|		|
42	**Zottegem**	O	**19 44**		**20 44**		21 41	**21 44**		22 44
42	**Zottegem**		**19 46**	20 30	**20 46**	21 30		**21 46**	22 30	22 46
45	Leeuwergem		|	20 33	|	21 33		|	22 33	|
46	Hillegem		|	20 35	|	21 35		|	22 35	|
48	Herzele		|	20 38	|	21 38		|	22 38	|
49	Terhagen		|	20 40	|	21 40		|	22 40	|
51	Burst	O	|	20 43	|	21 43		|	22 43	|
51	Burst		|	20 44	|	21 44		|	22 44	|
56	Ede		|	20 48	|	21 48		|	22 48	|
58	Haaltert		|	20 51	|	21 51		|	22 51	|
60	Welle		|	20 54	|	21 54		|	22 54	|
63	**Denderleeuw**	O	**1 20 01**	20 57	**1 21 01**	21 57		**1 22 01**	22 57	1 23 01
50	*Brussel-Zuid/Midi*	O	**20 18**	*21 18*	**21 18**	*22 18*		**22 18**	*23 18*	23 18
50	*Brussel-Centr.*	O	**20 24**	*21 24*	**21 24**	*22 24*		**22 24**	*23 24*	23 24
50	*Bruxelles-Noord/Nord*	O	**20 28**	*21 28*	**21 28**	*22 28*		**22 28**	*23 28*	23 28
50	*Schaarbeek/Schaerbeek*	O								

1 Zie verder tabel 50.

1 Voir tableau 50.

B
BRUSSEL
(Heizelvlakte)
Mini Europe, Imax,
Atomium-Biogenium, Oceade.

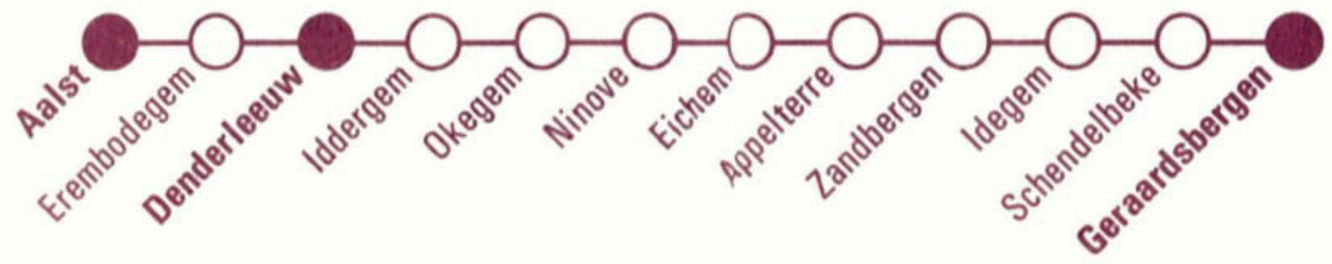

tab km			L 5328 Ⓐ	L 5329 ⚒	L 5330	P 3995 Ⓐ ▲	L 5331	L 5332	L 5333	L 5334	L 5335	L 5336	L 5337	L 5338	P 4065 Ⓐ	L 5339	P 4066 Ⓐ	P 4067 Ⓐ ▲	P 4068 Ⓐ	L 5340	P 4069 Ⓐ	P 4070 Ⓐ ▲
0	**Aalst**		5 21	6 21	7 21		8 21	9 21	10 21	11 21	12 21	13 21	14 21	15 21	16 02	16 21				17 21		
3	Erembodegem		5 24	6 24	7 24		8 24	9 24	10 24	11 24	12 24	13 24	14 24	15 24	16 05	16 24				17 24		
7	**Denderleeuw**	O	5 29	6 29	7 29		8 29	9 29	10 29	11 29	12 29	13 29	14 29	15 29	16 10	16 29				17 29		
50	*Brussel-Bruxelles Noord/Nord*				*Ⓒ 6 53*	*7 14*	*Ⓒ 7 53*	*Ⓒ 8 53*	*Ⓒ 9 53*	*Ⓒ10 53*	*Ⓒ11 53*	*Ⓒ12 53*	*Ⓒ13 53*	*Ⓒ14 53*	*15 40*	*Ⓐ15 54*	*16 14*	16 31	*16 36*	*Ⓐ17 00*	*17 16*	*17 20*
50	*Brussel-Bruxelles Centr.*				*Ⓒ 6 57*	*7 18*	*Ⓒ 7 57*	*Ⓒ 8 57*	*Ⓒ 9 57*	*Ⓒ10 57*	*Ⓒ11 57*	*Ⓒ12 57*	*Ⓒ13 57*	*Ⓒ14 57*	*15 44*	*Ⓐ15 58*	*16 18*	*16 32*	*16 42*	*Ⓐ17 04*	*17 18*	*17 24*
50	*Brussel-Bruxelles Zuid/Midi*				*7 02*	*7 24*	*8 02*	*9 02*	*10 02*	*11 02*	*12 02*	*13 02*	*14 02*	*15 02*	*15 49*	*Ⓐ16 05*	*16 24*	*16 37*	*16 49*	*Ⓐ17 09*	*17 24*	*17 30*
50	*Gent-Sint-Pieters*		*4 47*	*5 57*	*6 57*	*7 01*	*7 57*	*8 57*	*9 57*	*10 57*	*11 57*	*12 57*	*13 57*	*14 57*	*15 23*	*15 57*	16 23	*16 23*	*16 23*	*16 57*	*16 57*	*17 23*
7	**Denderleeuw**		5 31	6 31	7 31	7 46	8 31	9 31	10 31	11 31	12 31	13 31	14 31	15 31	16 11	16 31	16 47	17 02	17 12	17 31	17 48	18 10
9	Iddergem		5 34	6 34	7 34	7 49	8 34	9 34	10 34	11 34	12 34	13 34	14 34	15 34	16 14	16 34	16 50	|	17 15	17 34	17 51	18 13
12	Okegem		5 37	6 37	7 37	7 52	8 37	9 37	10 37	11 37	12 37	13 37	14 37	15 37	16 17	16 37	16 53	|	17 18	17 37	17 55	18 16
15	Ninove		5 41	6 41	7 41	7 56	8 41	9 41	10 41	11 41	12 41	13 41	14 41	15 41	16 21	16 41	16 58	17 10	17 22	17 41	17 59	18 19
18	Eichem		5 44	6 44	7 44	8 00	8 44	9 44	10 44	11 44	12 44	13 44	14 44	15 44	16 24	16 44	17 01	|	17 25	17 44	18 02	18 22
20	Appelterre		5 47	6 47	7 47	8 03	8 47	9 47	10 47	11 47	12 47	13 47	14 47	15 47	16 27	16 47	17 04	17 15	17 28	17 47	18 05	18 25
21	Zandbergen		5 49	6 49	7 49	8 06	8 49	9 49	10 49	11 49	12 49	13 49	14 49	15 49	16 29	16 49	17 07	|	17 31	17 49	18 08	18 27
24	Idegem		5 52	6 52	7 52	8 10	8 52	9 52	10 52	11 52	12 52	13 52	14 52	15 52	16 32	16 52	17 10	17 20	17 34	17 52	18 12	18 30
25	Schendelbeke		5 54	6 54	7 54	8 13	8 54	9 54	10 54	11 54	12 54	13 54	14 54	15 54	16 34	16 54	17 13	|	17 37	17 54	18 15	18 32
29	**Geraardsbergen**	O	5 58	6 58	7 58	8 18	8 58	9 58	10 58	11 58	12 58	13 58	14 58	15 58	16 38	16 58	17 18	17 26	17 42	17 58	18 20	18 36
123	*Brussel-Bruxelles Zuid/Midi*	O	*6 53*	*7 54*	*8 53*		*9 53*	*10 53*	*11 53*	*12 53*	*13 53*	*14 53*	*15 53*	*16 53*		*17 53*				*18 53*		
123	*Brussel-Bruxelles Centr.*	O	*6 59*	*8 00*	*8 59*		*9 59*	*10 59*	*11 59*	*12 59*	*13 59*	*14 59*	*15 59*	*16 59*		*17 59*				*18 59*		
123	*Brussel-Bruxelles Noord/Nord*	O	*7 03*	Ⓑ *8 03*	*9 03*		*10 03*	*11 03*	*12 03*	*13 03*	*14 03*	*15 03*	*16 03*	*17 03*		*18 03*				*19 03*		

Golden Railpass. Op reislust staat geen leeftijd.

tab km			L 5341	L 5342	L 5343	L 5344	L 5345	P 4071 Ⓐ	
0	**Aalst**		18 21	19 21	20 21	21 21	22 21	23 46	
3	Erembodegem		18 25	19 24	20 24	21 24	22 24	23 49	
7	**Denderleeuw**	O	18 29	19 29	20 29	21 29	22 29	23 53	
50	*Brussel-Bruxelles*	*Noord/Nord*	©17 53	©18 53	©19 53	©20 53	©21 53	*23 20*	
50		*Centr.*	©17 57	©18 57	©19 57	©20 57	©21 57	*23 24*	
50		*Zuid/Midi*	*18 02*	*19 02*	*20 02*	*21 02*	*22 02*	*23 34*	
50	*Gent-Sint-Pieters*		*17 57*	*18 57*	*19 57*	*20 57*	*21 57*	23 16	
7	**Denderleeuw**		18 31	19 31	20 31	21 31	22 31	23 54	
9	Iddergem		18 34	19 34	20 34	21 34	22 34	23 57	
12	Okegem		18 37	19 37	20 37	21 37	22 37	24 00	
15	Ninove		18 41	19 41	20 41	21 41	22 41	0 03	
18	Eichem		18 44	19 44	20 44	21 44	22 44	0 06	
20	Appelterre		18 47	19 47	20 47	21 47	22 47	0 09	
21	Zandbergen		18 49	19 49	20 49	21 49	22 49	0 11	
24	Idegem		18 52	19 52	20 52	21 52	22 52	0 14	
25	Schendelbeke		18 54	19 54	20 54	21 54	22 54	0 16	
29	**Geraardsbergen**	O	18 58	19 58	20 58	21 58	22 58	0 20	
123	*Brussel-Bruxelles*	*Zuid/Midi* O	*19 53*	*20 53*	*21 53*	*22 53*			
123		*Centr.* O	*19 59*	*20 59*	*21 59*	*22 59*			
123		*Noord/Nord* O	*20 03*	*21 03*	*22 03*	*23 03*			

MultiPass

Samen per trein kan zo voordelig zijn.

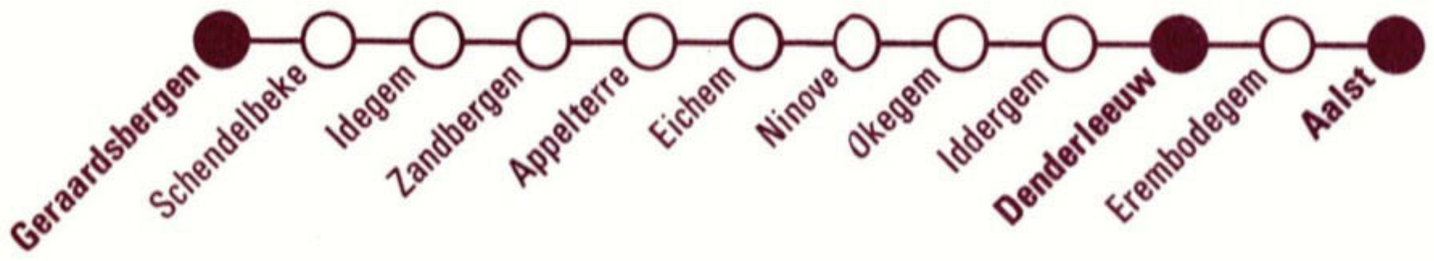

tab km			L *5304* Ⓐ	P *3999* Ⓐ	P *3990* Ⓐ ▲	L *5305* ⑥	P *3991* Ⓐ	L *5306*	P *3992* Ⓐ ▲	P *3993* Ⓐ	L *5307*	P *3994* Ⓐ	L *5308*	L *5309*	L *5310*	L *5311*	L *5312*	L *5313*	L *5314*	L *5315*	P *4064* Ⓐ ▲	L *5316*
123	*Brussel-* *Noord/Nord*							Ⓐ *5 39*			*6 39*		*7 39*	*8 39*	*9 39*	*10 39*	*11 39*	*12 39*	*13 39*	*14 39*		*15 39*
123	*Bruxelles* *Centr.*							Ⓐ *5 43*			*6 43*		*7 43*	*8 43*	*9 43*	*10 43*	*11 43*	*12 43*	*13 43*	*14 43*		*15 43*
123	*Zuid/Midi*							Ⓐ *5 48*			*6 48*		*7 48*	*8 48*	*9 48*	*10 48*	*11 48*	*12 48*	*13 48*	*14 48*		*15 48*
0	**Geraardsbergen**		4 52	5 23	5 46	5 46	6 11	6 44	7 04	7 07	7 44	8 06	8 44	9 44	10 44	11 44	12 44	13 44	14 44	15 44	16 18	16 44
4	Schendelbeke		4 56	5 28	5 50	5 50	6 15	6 48	|	7 12	7 48	8 10	8 48	9 48	10 48	11 48	12 48	13 48	14 48	15 48	16 23	16 48
5	Idegem		4 58	5 31	5 53	5 53	6 18	6 50	7 11	7 15	7 50	8 12	8 50	9 50	10 50	11 50	12 50	13 50	14 50	15 50	16 26	16 50
8	Zandbergen		5 01	5 34	5 56	5 56	6 22	6 53	|	7 19	7 53	8 15	8 53	9 53	10 53	11 53	12 53	13 53	14 53	15 53	16 29	16 53
9	Appelterre		5 03	5 37	5 58	5 58	6 25	6 55	7 15	7 22	7 55	8 17	8 55	9 55	10 55	11 55	12 55	13 55	14 55	15 55	16 32	16 55
11	Eichem		5 06	5 40	6 01	6 01	6 28	6 58	|	7 25	7 58	8 19	8 58	9 58	10 58	11 58	12 58	13 58	14 58	15 58	16 35	16 58
14	Ninove		5 09	5 44	6 05	6 05	6 32	7 02	7 21	7 29	8 02	8 22	9 02	10 02	11 02	12 02	13 02	14 02	15 02	16 02	16 39	17 02
17	Okegem		5 13	5 47	6 08	6 08	6 35	7 05	|	7 32	8 05	8 25	9 05	10 05	11 05	12 05	13 05	14 05	15 05	16 05	16 42	17 05
20	Iddergem		5 16	5 50	6 12	6 12	6 39	7 08	|	7 36	8 08	8 28	9 08	10 08	11 08	12 08	13 08	14 08	15 08	16 08	16 46	17 08
22	**Denderleeuw**	O	5 19	5 54	1 6 16	6 16	1 6 43	7 11	7 28	1 7 40	8 11	8 31	9 11	10 11	11 11	12 11	13 11	14 11	15 11	16 11	16 50	17 11
50	*Gent-Sint-Pieters*	O	5 57		*6 57*	6 57	*7 19*	Ⓐ *7 44*	*8 01*	8 01	*8 45*	*9 19*	*9 45*	*10 45*	*11 45*	*12 45*	*13 45*	*14 45*	*15 45*	Ⓐ*16 44*	*17 38*	*17 45*
50	*Brussel-* *Zuid/Midi*	O	*5 40*	*6 18*	6 36	*6 40*	7 06	Ⓐ *7 32*	*7 52*	*8 12*	Ⓐ *8 34*	*8 53*	*9 40*	*10 40*	*11 40*	*12 40*	*13 40*	*14 40*	*15 40*	*16 40*	*17 18*	*17 40*
50	*Bruxelles* *Centr.*	O	*6 04*	*6 24*	6 41	*6 45*	7 11	Ⓐ *7 37*	*7 58*	*8 18*	Ⓐ *8 40*	*8 58*	Ⓒ *9 45*	Ⓒ*10 45*	Ⓒ*11 45*	Ⓒ*12 45*	Ⓒ*13 45*	Ⓒ*14 45*	Ⓒ*15 45*	Ⓒ*16 45*	*17 24*	Ⓒ*17 45*
50	*Noord/Nord*	O	*6 08*	*6 22*	6 45	*6 49*	7 15	Ⓐ *7 42*	*8 02*	*8 22*	Ⓐ *8 44*	*9 04*	Ⓒ *9 49*	Ⓒ*10 49*	Ⓒ*11 49*	Ⓒ*12 49*	Ⓒ*13 49*	Ⓒ*14 49*	Ⓒ*15 49*	Ⓒ*16 49*	*17 28*	Ⓒ*17 49*
22	**Denderleeuw**		5 20			6 20		7 13			8 13		9 13	10 13	11 13	12 13	13 13	14 13	15 13	16 13		17 13
26	Erembodegem		5 24			6 24		7 17			8 17		9 17	10 17	11 17	12 17	13 17	14 17	15 17	16 17		17 17
29	**Aalst**	O	1 5 27			1 6 27		1 7 21			1 8 21		1 9 21	1 10 21	1 11 21	1 12 21	1 13 21	1 14 21	1 15 21	1 16 21		1 17 21

tab km			L 5317	L 5318	L 5319	L 5320	L 5321		
123	Brussel-Bruxelles	Noord/Nord	*16 39*	*17 39*	*18 39*	*19 39*	*20 39*		
123		Centr.	*16 43*	*17 43*	*18 43*	*19 43*	*20 43*		
123		Zuid/Midi	*16 48*	*17 48*	*18 48*	*19 49*	*20 48*		
0	**Geraardsbergen**		17 44	18 44	19 44	20 44	21 44		
4	Schendelbeke		17 48	18 48	19 48	20 48	21 48		
5	Idegem		17 50	18 50	19 50	20 50	21 50		
8	Zandbergen		17 53	18 53	19 53	20 53	21 53		
9	Appelterre		17 55	18 55	19 55	20 55	21 55		
11	Eichem		17 58	18 58	19 58	20 58	21 58		
14	Ninove		18 02	19 02	20 02	21 02	22 02		
17	Okegem		18 05	19 05	20 05	21 05	22 05		
20	Iddergem		18 08	19 08	20 08	21 08	22 08		
22	**Denderleeuw**	O	18 11	19 11	20 11	21 11	22 11		
50	*Gent-Sint-Pieters*	O	*18 45*	*19 45*	*20 45*	*21 45*	*22 45*		
50	Brussel-Bruxelles	Zuid/Midi O	*18 40*	*19 40*	*20 40*	*21 40*	*22 40*		
50		Centr. O	©18 45	©19 45	©20 45	©21 45	©22 45		
50		Noord/Nord O	©18 49	©19 49	©20 49	©21 49	©22 49		
22	**Denderleeuw**		18 13	19 13	20 13	21 13	22 13		
26	Erembodegem		18 17	19 17	20 17	21 17	22 17		
29	**Aalst**	O	1 18 21	1 19 21	1 20 21	1 21 21	1 22 21		

1 Zie verder tabel 50.

1 Voir tableau 50.

GO PASS

Jong zijn
doe je per trein.

91



tab km		IR b 1552 Ⓐ	IR b 1553 Ⓒ	IR b 1553 Ⓐ	P 3506 Ⓐ	IR b 1554 Ⓒ	IR b 1554 Ⓐ	T 9913 Ⓒ 1 ✲	IR b 1555 Ⓒ	IR b 1555 Ⓐ	IR b 1556 Ⓒ	IR b 1556 Ⓐ	IR b 1557 Ⓒ	IR b 1557 Ⓐ	IR b 1558 Ⓒ	IR b 1558 Ⓐ	IR b 1559 Ⓒ	IR b 1559 Ⓐ	IR b 1560 Ⓒ	IR b 1560 Ⓐ	IR b 1561 Ⓒ
25	*Antwerpen-Centraal*			5 00			6 00			7 00		8 00		9 00		10 00		11 00		12 00	
25	*Berchem*			5 04			6 04			7 04		8 04		9 04		10 04		11 04		12 04	
25	*Mechelen*			5 21			6 21			7 21		8 21		9 21		10 21		11 21		12 21	
94	*Bruxelles-Brussel Nord/Noord*			5 39	*6 04*	6 39	6 39		7 39	7 39	8 39	8 39	9 39	9 39	10 39	10 39	11 39	11 39	12 39	12 39	13 39
94	*Bruxelles-Brussel Centr.*			5 43	*6 08*	6 43	6 43		7 43	7 43	8 43	8 43	9 43	9 43	10 43	10 43	11 43	11 43	12 43	12 43	13 43
94	*Bruxelles-Brussel Midi/Zuid*			5 48	*6 13*	6 48	6 48		7 48	7 48	8 48	8 48	9 48	9 48	10 48	10 48	11 48	11 48	12 48	12 48	13 48
0	**Ath**	5 29	6 29	6 29	7 06	7 29	7 29	8 14	8 29	8 29	9 29	9 29	10 29	10 29	11 29	11 29	12 29	12 29	13 29	13 29	14 29
4	Rebaix	5 34	6 34	6 34	7 11	7 34	7 34	|	8 34	8 34	9 34	9 34	10 34	10 34	11 34	11 34	12 34	12 34	13 34	13 34	14 34
8	Papignies	5 38	6 38	6 38	7 15	7 38	7 38	|	8 38	8 38	9 38	9 38	10 38	10 38	11 38	11 38	12 38	12 38	13 38	13 38	14 38
10	Houraing	5 40	6 40	6 40	7 17	7 40	7 40	|	8 40	8 40	9 40	9 40	10 40	10 40	11 40	11 40	12 40	12 40	13 40	13 40	14 40
11	Lessines	5 44	6 44	6 44	7 20	7 44	7 44	8 25	8 44	8 44	9 44	9 44	10 44	10 44	11 44	11 44	12 44	12 44	13 44	13 44	14 44
13	Acren	5 47	6 47	6 47	7 23	7 47	7 47	|	8 47	8 47	9 47	9 47	10 47	10 47	11 47	11 47	12 47	12 47	13 47	13 47	14 47
18	**Geraardsbergen** O	5 52	6 52	6 52	7 27	7 52	7 52	2 8 31	8 52	8 52	9 52	9 52	10 52	10 52	11 52	11 52	12 52	12 52	13 52	13 52	14 52

tab km		IR b 1561 Ⓐ	IR b 1562 Ⓒ	IR b 1562 Ⓐ	P 4080 Ⓐ ▲	IR b 1563 Ⓒ	IR b 1563 Ⓐ	P 4811 Ⓐ	IR b 1564 Ⓒ	IR b 1564 Ⓐ	P 4812 Ⓐ	IR b 1565 Ⓒ	IR b 1565 Ⓐ	IR b 1566 Ⓒ	IR b 1566 Ⓐ	IR b 1567 Ⓒ	IR b 1567 Ⓐ	IR b 1568	IR b 1569 Ⓒ		
25	*Antwerpen-Centraal*	13 00		14 00			15 00			16 00			17 00		18 00		19 00				
25	*Berchem*	13 04		14 04			15 04			16 04			17 04		18 04		19 04				
25	*Mechelen*	13 21		14 21			15 21			16 21			17 21		18 21		19 21				
94	*Bruxelles-Brussel Nord/Noord*	13 39	14 39	14 39		15 39	15 39	*16 30*	16 39	16 39	*17 27*	17 39	17 39	18 39	18 39	19 39	19 39	20 39	21 39		
94	*Bruxelles-Brussel Centr.*	13 43	14 43	14 43		15 43	15 43	*16 34*	16 43	16 43	*17 31*	17 43	17 43	18 43	18 43	19 43	19 43	20 43	21 43		
94	*Bruxelles-Brussel Midi/Zuid*	13 48	14 48	14 48		15 48	15 48	*16 41*	16 48	16 48	*17 36*	17 48	17 48	18 48	18 48	19 49	19 49	20 48	21 48		
0	**Ath**	14 29	15 29	15 29	16 11	16 29	16 29	17 16	17 29	17 29	18 15	18 29	18 29	19 29	19 29	20 30	20 30	21 29	22 29		
4	Rebaix	14 34	15 34	15 34	16 16	16 34	16 34	17 21	17 34	17 34	18 20	18 34	18 34	19 34	19 34	20 35	20 35	21 34	22 34		
8	Papignies	14 38	15 38	15 38	16 20	16 38	16 38	17 25	17 38	17 38	18 24	18 38	18 38	19 38	19 38	20 39	20 39	21 38	22 38		
10	Houraing	14 40	15 40	15 40	16 23	16 40	16 40	17 28	17 40	17 40	18 27	18 40	18 40	19 40	19 40	20 41	20 41	21 40	22 40		
11	Lessines	14 44	15 44	15 44	16 26	16 44	16 44	17 30	17 44	17 44	18 29	18 44	18 44	19 44	19 44	20 44	20 44	21 44	22 44		
13	Acren	14 47	15 47	15 47	16 29	16 47	16 47		17 47	17 47		18 47	18 47	19 47	19 47	20 47	20 47	21 47	22 47		
18	**Geraardsbergen** O	14 52	15 52	15 52	16 34	16 52	16 52		17 52	17 52		18 52	18 52	19 52	19 52	20 52	20 52	21 52	22 52		

1 Bestemming Blankenberge 9 46.
2 Zie verder tabellen 122, 50a.

1 Destination Blankenberge 9 46.
2 Voir tableaux 122, 50a.

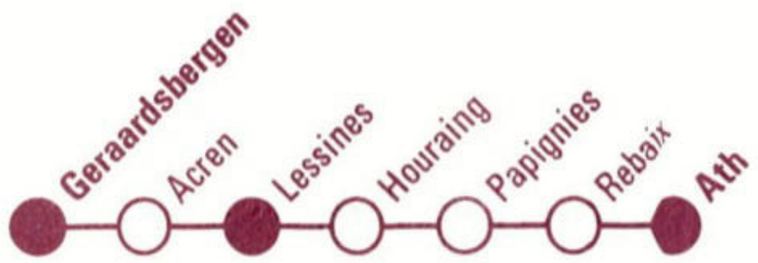

tab km			P 3097 Ⓐ	IR b 1579 Ⓐ	IR b 1579 Ⓒ	P 3507 Ⓐ	IR b 1580 Ⓐ	IR b 1580 Ⓒ	P 3508 Ⓐ	P 3098 Ⓐ	IR b 1581 Ⓐ	IR b 1581 Ⓒ	IR b 1582 Ⓐ	IR b 1582 Ⓒ	IR b 1583 Ⓐ	IR b 1583 Ⓒ	IR b 1584 Ⓐ	IR b 1584 Ⓒ	IR b 1585 Ⓐ	IR b 1585 Ⓒ	IR b 1586 Ⓐ	IR b 1586 Ⓒ
0	**Geraardsbergen**		5 13	**5 47**	**5 49**		**6 47**	**6 49**		7 33	**7 47**	**7 49**	**8 47**	**8 49**	**9 47**	**9 49**	**10 47**	**10 49**	**11 47**	**11 49**	**12 47**	**12 49**
5	Acren		5 17	**5 52**	**5 53**		**6 52**	**6 53**		7 37	**7 52**	**7 53**	**8 52**	**8 53**	**9 52**	**9 53**	**10 52**	**10 53**	**11 52**	**11 53**	**12 52**	**12 53**
7	Lessines		5 21	**5 57**	**5 57**	6 21	**6 57**	**6 57**	7 08	7 41	**7 57**	**7 57**	**8 57**	**8 57**	**9 57**	**9 57**	**10 57**	**10 57**	**11 57**	**11 57**	**12 57**	**12 57**
8	Houraing		5 23	**5 59**	**5 59**	6 23	**6 59**	**6 59**	7 10	7 43	**7 59**	**7 59**	**8 59**	**8 59**	**9 59**	**9 59**	**10 59**	**10 59**	**11 59**	**11 59**	**12 59**	**12 59**
10	Papignies		5 25	**6 01**	**6 01**	6 26	**7 01**	**7 01**	7 13	7 46	**8 01**	**8 01**	**9 01**	**9 01**	**10 01**	**10 01**	**11 01**	**11 01**	**12 01**	**12 01**	**13 01**	**13 01**
14	Rebaix		5 29	**6 05**	**6 05**	6 30	**7 05**	**7 05**	7 17	7 50	**8 05**	**8 05**	**9 05**	**9 05**	**10 05**	**10 05**	**11 05**	**11 05**	**12 05**	**12 05**	**13 05**	**13 05**
18	**Ath**	O	5 34	**1 6 10**	**1 6 10**	6 35	**1 7 10**	**1 7 10**	7 22	7 55	**1 8 10**	**1 8 10**	**1 9 10**	**1 9 10**	**1 10 10**	**1 10 10**	**1 11 10**	**1 11 10**	**1 12 10**	**1 12 10**	**1 13 10**	**1 13 10**
94	*Bruxelles-Brussel*	*Midi/Zuid* O	*6 16*	6 53	6 53	*721*	7 54	7 54	*804*	*835*	8 53	8 53	9 53	9 53	10 53	10 53	11 53	11 53	12 53	12 53	13 53	13 53
94		*Centr.* O	*621*	6 59	6 59	*728*	8 00	8 00	*810*	*841*	8 59	8 59	9 59	9 59	10 59	10 59	11 59	11 59	12 59	12 59	13 59	13 59
94		*Nord/Noord* O	*625*	7 03	7 03	*732*	8 05	8 03	*815*	*845*	9 03	9 03	10 03	10 03	11 03	11 03	12 03	12 03	13 03	13 03	14 03	14 03
25	*Mechelen*	O		7 21			8 21			*921*	9 21		10 21		11 21		12 21		13 21		14 21	
25	*Berchem*	O		7 38			8 38			*938*	9 38		10 38		11 38		12 38		13 38		14 38	
25	*Antwerpen-Centraal*	O		7 42			8 42			*942*	9 42		10 42		11 42		12 42		13 42		14 42	

tab km			IR b 1587 Ⓐ	IR b 1587 Ⓒ	IR b 1588 Ⓐ	IR b 1588 Ⓒ	IR b 1589 Ⓐ	IR b 1589 Ⓒ	IR b 1590 Ⓐ	IR b 1590 Ⓒ	IR b 1591 Ⓐ	IR b 1591 Ⓒ	IR b 1592 Ⓐ	IR b 1592 Ⓒ	IR b 1593 Ⓐ	IR b 1593 Ⓒ	T 9933 Ⓒ 2 ✲	IR b 1594 Ⓐ	IR b 1594 Ⓒ	IR b 1595		
0	**Geraardsbergen**		**13 47**	**13 49**	**14 47**	**14 49**	**15 47**	**15 49**	**16 47**	**16 49**	**17 47**	**17 49**	**18 47**	**18 49**	**19 47**	**19 49**	20 11	**20 47**	**20 49**	**21 49**		
5	Acren		**13 52**	**13 53**	**14 52**	**14 53**	**15 52**	**15 53**	**16 52**	**16 53**	**17 52**	**17 53**	**18 52**	**18 53**	**19 52**	**19 53**	|	**20 52**	**20 53**	**21 53**		
7	Lessines		**13 57**	**13 57**	**14 57**	**14 57**	**15 57**	**15 57**	**16 57**	**16 57**	**17 57**	**17 57**	**18 57**	**18 57**	**19 57**	**19 57**	20 18	**20 57**	**20 57**	**21 57**		
8	Houraing		**13 59**	**13 59**	**14 59**	**14 59**	**15 59**	**15 59**	**16 59**	**16 59**	**17 59**	**17 59**	**18 59**	**18 59**	**19 59**	**19 59**	|	**20 59**	**20 59**	**21 59**		
10	Papignies		**14 01**	**14 01**	**15 01**	**15 01**	**16 01**	**16 01**	**17 01**	**17 01**	**18 01**	**18 01**	**19 01**	**19 01**	**20 01**	**20 01**	|	**21 01**	**21 01**	**22 01**		
14	Rebaix		**14 05**	**14 05**	**15 05**	**15 05**	**16 05**	**16 05**	**17 05**	**17 05**	**18 05**	**18 05**	**19 05**	**19 05**	**20 05**	**20 05**	|	**21 05**	**21 05**	**22 05**		
18	**Ath**	O	**1 14 10**	**1 14 10**	**1 15 10**	**1 15 10**	**1 16 10**	**1 16 10**	**1 17 10**	**1 17 10**	**1 18 10**	**1 18 10**	**1 19 10**	**1 19 10**	**1 20 10**	**1 20 10**	3 20 28	**1 21 10**	**1 21 10**	4 **22 10**		
94	*Bruxelles-Brussel*	*Midi/Zuid* O	**14 53**	**14 53**	**15 53**	**15 53**	**16 53**	**16 53**	**17 53**	**17 53**	**18 53**	**18 53**	**19 53**	**19 53**	**20 53**	**20 53**		**21 53**	**21 53**	**22 53**		
94		*Centr.* O	**14 59**	**14 59**	**15 59**	**15 59**	**16 59**	**16 59**	**17 59**	**17 59**	**18 59**	**18 59**	**19 59**	**19 59**	**20 59**	**20 59**		**21 59**	**21 59**	**22 59**		
94		*Nord/Noord* O	**15 03**	**15 03**	**16 03**	**16 03**	**17 03**	**17 03**	**18 03**	**18 03**	**19 03**	**19 03**	**20 03**	**20 03**	**21 03**	**21 03**		**22 03**	**22 03**	**23 03**		
25	*Mechelen*	O	**15 21**		**16 21**		**17 21**		**18 21**		**19 21**		**20 21**									
25	*Berchem*	O	**15 38**		**16 38**		**17 38**		**18 38**		**19 38**		**20 38**									
25	*Antwerpen-Centraal*	O	**15 42**		**16 42**		**17 42**		**18 42**		**19 42**		**20 42**									

1 Zie verder tabellen 94, 96, 25.
2 Herkomst Blankenberge 18 56.
3 Zie verder tabellen 92, 96.
4 Zie verder tabellen 94, 96.

1 Voir tableaux 94, 96, 25.
2 Origine Blankenberge 18 56.
3 Voir tableaux 92, 96.
4 Voir tableaux 94, 96.

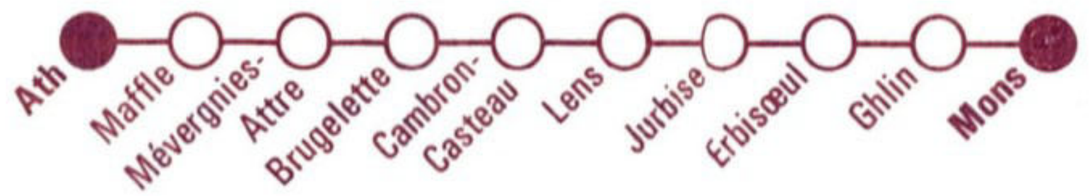

tab km		L 8654 Ⓐ	L 8655 Ⓐ	L 8656	P 3512 Ⓐ	L 8657 Ⓐ	L 8658	L 8659 Ⓐ	L 8660	L 8661 Ⓐ	P 3518 ③ ●	L 8662	L 8663 Ⓐ	L 8664	L 8665 Ⓐ	P 4587 Ⓐ ▲	L 8666	P 4585 Ⓐ	L 8667 Ⓐ	P 4589 Ⓐ	L 8668
25	*Antwerpen-Centraal*					*6 00*	Ⓐ *7 00*	*8 00*	Ⓐ *9 00*	*10 00*		Ⓐ*11 00*	*12 00*	Ⓐ*13 00*	*14 00*		Ⓐ*15 00*		*16 00*		Ⓐ*17 00*
25	*Berchem*					*6 04*	Ⓐ *7 04*	*8 04*	Ⓐ *9 04*	*10 04*		Ⓐ*11 04*	*12 04*	Ⓐ*13 04*	*14 04*		Ⓐ*15 04*		*16 04*		Ⓐ*17 04*
25	*Mechelen*					*6 21*	Ⓐ *7 21*	*8 21*	Ⓐ *9 21*	*10 21*		Ⓐ*11 21*	*12 21*	Ⓐ*13 21*	*14 21*		Ⓐ*15 21*		*16 21*		Ⓐ*17 21*
94	*Bruxelles-Brussel Nord/Noord*					*6 39*	*7 39*	*8 39*	*9 39*	*10 39*	*10 57*	*11 39*	*12 39*	*13 39*	*14 39*		*15 39*	*16 30*	*16 39*	*17 27*	*17 39*
94	*Bruxelles-Brussel Centr.*					*6 43*	*7 43*	*8 43*	*9 43*	*10 43*	*11 01*	*11 43*	*12 43*	*13 43*	*14 43*		*15 43*	*16 34*	*16 43*	*17 31*	*17 43*
94	*Bruxelles-Brussel Midi/Zuid*					*6 48*	*7 48*	*8 48*	*9 48*	*10 48*	*11 07*	*11 48*	*12 48*	*13 48*	*14 48*		*15 48*	*16 41*	*16 48*	*17 36*	*17 48*
0	**Ath**	4 31	5 33	6 31	7 15	7 33	8 33	9 33	10 33	11 33	12 00	12 33	13 33	14 33	15 33	16 14	16 33	17 16	17 33	18 15	18 33
1	Maffle	4 34	5 36	6 34	7 18	7 36	8 36	9 36	10 36	11 36	12 03	12 36	13 36	14 36	15 36	16 17	16 36	17 19	17 36	18 18	18 36
4	Mévergnies-Attre	4 37	5 39	6 37	7 22	7 39	8 39	9 39	10 39	11 39	12 07	12 39	13 39	14 39	15 39	16 21	16 39	17 22	17 39	18 22	18 39
5	Brugelette	4 40	5 42	6 40	7 24	7 42	8 42	9 42	10 42	11 42	12 10	12 42	13 42	14 42	15 42	16 23	16 42	17 25	17 42	18 24	18 42
7	Cambron-Casteau	4 42	5 44	6 42	7 27	7 44	8 44	9 44	10 44	11 44	12 13	12 44	13 44	14 44	15 44	16 27	16 44	17 27	17 44	18 27	18 44
11	Lens	4 46	5 48	6 46	7 31	7 48	8 48	9 48	10 48	11 48	12 17	12 48	13 48	14 48	15 48	16 31	16 48	17 31	17 48	18 31	18 48
14	Jurbise	4 54	5 55	6 53	7 37	7 55	8 53	9 53	10 53	11 53	12 21	12 53	13 53	14 53	15 53	16 35	16 54	17 35	17 53	18 35	18 53
17	Erbisœul	4 58	5 59	6 57	|	7 59	8 57	9 57	10 57	11 57		12 57	13 57	14 57	15 57		16 58		17 57		18 57
20	Ghlin	5 01	6 02	7 00	|	8 02	9 00	10 00	11 00	12 00		13 00	14 00	15 00	16 00		17 01		18 00		19 00
25	**Mons** O	5 06	6 07	7 05	1 7 46	8 07	9 05	10 05	11 05	12 05		13 05	14 05	15 05	16 05		17 06		18 05		19 05
118	*Charleroi-Sud* O		*6 44*	*7 44*		*8 44*	*9 44*	*10 44*	*11 44*	*12 44*		*13 44*	*14 44*	*15 44*	*16 44*		*17 44*		*18 44*		*19 44*
130	*Namur* O		*7 13*	*8 13*		*9 13*	*10 13*	*11 13*	*12 13*	*13 13*		*14 13*	*15 13*	*16 13*	*17 13*		*18 13*		*19 13*		*20 13*
125	*Huy* O		*7 35*	*8 35*		*9 35*	*10 35*	*11 35*	*12 35*	*13 35*		*14 35*	*15 35*	*16 35*	*17 35*		*18 35*		*19 35*		*20 35*
125	*Liège-Guillemins* O		*7 53*	*8 53*		*9 53*	*10 53*	*11 53*	*12 53*	*13 53*		*14 53*	*15 53*	*16 53*	*17 53*		*18 53*		*19 55*		*20 53*
125	*Liège-Palais* O		*8 01*	*9 01*		*10 01*	*11 01*	*12 01*	*13 01*	*14 01*		*15 01*	*16 01*	*17 01*	*18 01*		*19 01*		*20 03*		*21 01*

tab km			L 8669 Ⓐ	T 9933 Ⓒ 2☼	L 8670
25	*Antwerpen-Centraal*		*18 00*		*Ⓐ19 00*
25	*Berchem*		*18 04*		*Ⓐ19 04*
25	*Mechelen*		*18 21*		*Ⓐ19 21*
94	*Bruxelles-Brussel*	*Nord/Noord*	*18 39*		*19 39*
94		*Centr.*	*18 43*		*19 43*
94		*Midi/Zuid*	*18 48*		*19 49*
0	**Ath**		19 33	20 29	20 33
1	Maffle		19 36	|	20 36
4	Mévergnies-Attre		19 39	|	20 39
5	Brugelette		19 42	|	20 42
7	Cambron-Casteau		19 44	|	20 44
11	Lens		19 48	|	20 48
14	Jurbise		19 53	20 44	20 53
17	Erbisœul		19 57	|	20 57
20	Ghlin		20 00	|	21 00
25	**Mons**	O	20 05	3 20 53	21 05
118	*Charleroi-Sud*	O	*20 44*	*21 44*	*21 44*
130	*Namur*	O	*21 13*	*22 13*	*22 13*
125	*Huy*	O	*21 35*	*22 35*	*22 35*
125	*Liège-Guillemins*	O	*21 53*	*22 53*	*22 53*
125	*Liège-Palais*	O	*22 01*	*23 07*	*23 07*

1 Zie verder tabel 78.
2 Herkomst Blankenberge 18 56.
3 Zie verder tabel 96.

1 Voir tableau 78.
2 Origine Blankenberge 18 56.
3 Voir tableau 96.

Multi Pass
Ensemble
en train
à prix malin.

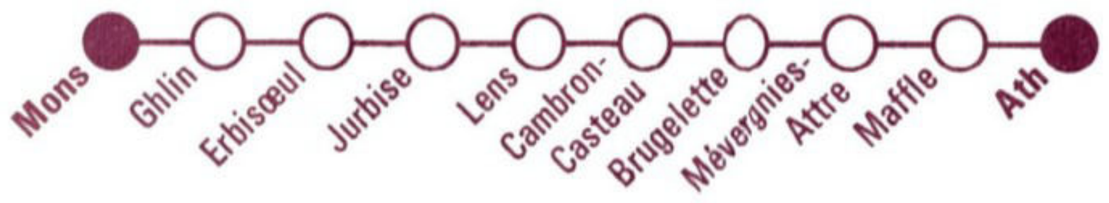

tab km		L 8675 Ⓐ	P 3515 Ⓐ	L 8676 Ⓐ	P 3517 Ⓐ ▲	L 8677 Ⓒ	L 8677 Ⓐ	T 9913 Ⓒ 1☼	L 8678 Ⓐ	L 8679	L 8680 Ⓐ	L 8681	P 3519 ③ ●	L 8682 Ⓐ 3	L 8682 Ⓐ 4	L 8683	L 8684 Ⓐ	L 8685	L 8686 Ⓐ	P 4582 Ⓐ	L 8687
125	*Liège-Palais*						5 41		6 41	7 41	8 41	9 41			10 41	11 41	12 41	13 41	14 41		15 41
125	*Liège-Guillemins*						5 49		6 49	7 49	8 49	9 50			10 49	11 49	12 49	13 49	14 49	14 52	15 49
125	*Huy*						6 07		7 07	8 07	9 07	10 09			11 07	12 07	13 07	14 07	15 07		16 07
130	*Namur*						6 29		7 29	8 29	9 29	10 31			11 29	12 29	13 29	14 29	15 29		16 29
118	*Charleroi-Sud*						6 58	6 33	7 58	8 58	9 58	10 58			11 58	12 58	13 58	14 58	15 58		16 58
0	**Mons**	5 34		6 34		7 34	7 34	7 47	8 34	9 34	10 34	11 34		12 28	12 32	13 34	14 34	15 34	16 34	17 03	17 34
5	Ghlin	5 39		6 39		7 39	7 39	|	8 39	9 39	10 39	11 39		12 33	12 37	13 39	14 39	15 39	16 39	|	17 39
8	Erbisœul	5 43		6 43		7 43	7 43	|	8 43	9 43	10 43	11 43		12 37	12 41	13 43	14 43	15 43	16 43	|	17 43
11	Jurbise	5 48	6 16	6 48	7 14	7 48	7 50	8 00	8 48	9 48	10 48	11 48		12 48	12 48	13 48	14 48	15 48	16 48	17 15	17 49
14	Lens	5 52	6 20	6 52	7 18	7 52	7 54	|	8 52	9 52	10 52	11 52		12 52	12 52	13 52	14 52	15 52	16 52	17 19	17 53
18	Cambron-Casteau	5 55	6 24	6 55	7 22	7 55	7 57	|	8 55	9 55	10 55	11 55		12 55	12 55	13 55	14 55	15 55	16 55	17 24	17 56
20	Brugelette	5 58	6 27	6 58	7 25	7 58	8 00	|	8 58	9 58	10 58	11 58	12 33	12 58	12 58	13 58	14 58	15 58	16 58	17 27	17 59
21	Mévergnies-Attre	6 00	6 29	7 00	7 27	8 00	8 02	|	9 00	10 00	11 00	12 00	|	13 00	13 00	14 00	15 00	16 00	17 00	17 30	18 01
24	Maffle	6 03	6 33	7 03	7 31	8 03	8 05	|	9 03	10 03	11 03	12 03	|	13 03	13 03	14 03	15 03	16 03	17 03	17 34	18 04
25	**Ath** O	6 06	6 36	7 06	7 34	8 06	8 08	2 8 12	9 06	10 06	11 06	12 06	12 40	13 06	13 06	14 06	15 06	16 06	17 06	17 37	18 07
94	*Bruxelles-Midi/Zuid* O	*6 53*	*7 21*	*7 54*	*8 21*	*8 53*			*9 53*	*10 53*	*11 53*	*12 53*	*13 35*	*13 53*	*13 53*	*14 53*	*15 53*	*16 53*	*17 53*		*18 53*
94	*Brussel-Centr.* O	*6 59*	*7 28*	*8 00*	*8 28*	*8 59*			*9 59*	*10 59*	*11 59*	*12 59*	*13 41*	*13 59*	*13 59*	*14 59*	*15 59*	*16 59*	*17 59*		*18 59*
94	*Brussel-Nord/Noord* O	*7 03*	*7 32*	*8 05*	*8 32*	*9 03*			*10 03*	*11 03*	*12 03*	*13 03*	*13 45*	*14 03*	*14 03*	*15 03*	*16 03*	*17 03*	*18 03*		*19 03*
25	*Mechelen* O	*7 21*		*8 21*					*10 21*	Ⓐ*11 21*	*12 21*	Ⓐ*13 21*		*14 21*	*14 21*	Ⓐ*15 21*	*16 21*	Ⓐ*17 21*	*18 21*		Ⓐ*19 21*
25	*Berchem* O	*7 38*		*8 38*					*10 38*	Ⓐ*11 38*	*12 38*	Ⓐ*13 38*		*14 38*	*14 38*	Ⓐ*15 38*	*16 38*	Ⓐ*17 38*	*18 38*		Ⓐ*19 38*
25	*Antwerpen-Centraal* O	*7 42*		*8 42*					*10 42*	Ⓐ*11 42*	*12 42*	Ⓐ*13 42*		*14 42*	*14 42*	Ⓐ*15 42*	*16 42*	Ⓐ*17 42*	*18 42*		Ⓐ*19 42*

Multi Pass
Ensemble en train à prix malin.

tab km			L 8688 Ⓐ	L 8689	L 8690 Ⓐ	L 8691			
125	*Liège-Palais*		*16 41*	*17 41*	*18 41*	*19 41*			
125	*Liège-Guillemins*		*16 49*	*17 49*	*18 49*	*19 49*			
125	*Huy*		*17 07*	*18 07*	*19 07*	*20 07*			
130	*Namur*		*17 29*	*18 29*	*19 29*	*20 29*			
118	*Charleroi-Sud*		*17 58*	*18 58*	*19 58*	*20 58*			
0	**Mons**		18 34	19 37	20 37	21 34			
5	Ghlin		18 39	19 42	20 42	21 39			
8	Erbisœul		18 43	19 46	20 46	21 43			
11	Jurbise		18 48	19 51	20 51	21 48			
14	Lens		18 52	19 55	20 55	21 52			
18	Cambron-Casteau		18 55	19 58	20 58	21 55			
20	Brugelette		18 58	20 01	21 01	21 58			
21	Mévergnies-Attre		19 00	20 03	21 03	22 00			
24	Maffle		19 03	20 06	21 06	22 03			
25	**Ath**	O	19 06	20 09	21 09	22 06			
94	*Bruxelles-Brussel* *Midi/Zuid*	O	*19 53*			*22 53*			
94	*Centr.*	O	*19 59*			*22 59*			
94	*Nord/Noord*	O	*20 03*			*23 03*			
25	*Mechelen*	O	*20 21*						
25	*Berchem*	O	*20 38*						
25	*Antwerpen-Centraal*	O	*20 42*						

1 Bestemming Blankenberge 9 46.
2 Zie verder tabellen 91, 122, 50a.
3 Rijdt van 31 mei tot 26 sept 92.
4 Rijdt van 27 sept 92 tot 22 mei 93.

1 Destination Blankenberge 9 46.
2 Voir tableaux 91, 122, 50a.
3 Circule du 31 mai au 26 sept 92.
4 Circule du 27 sept 92 au 22 mai 93.

GO PASS
Le laissez-passer
des jeunes
en train.

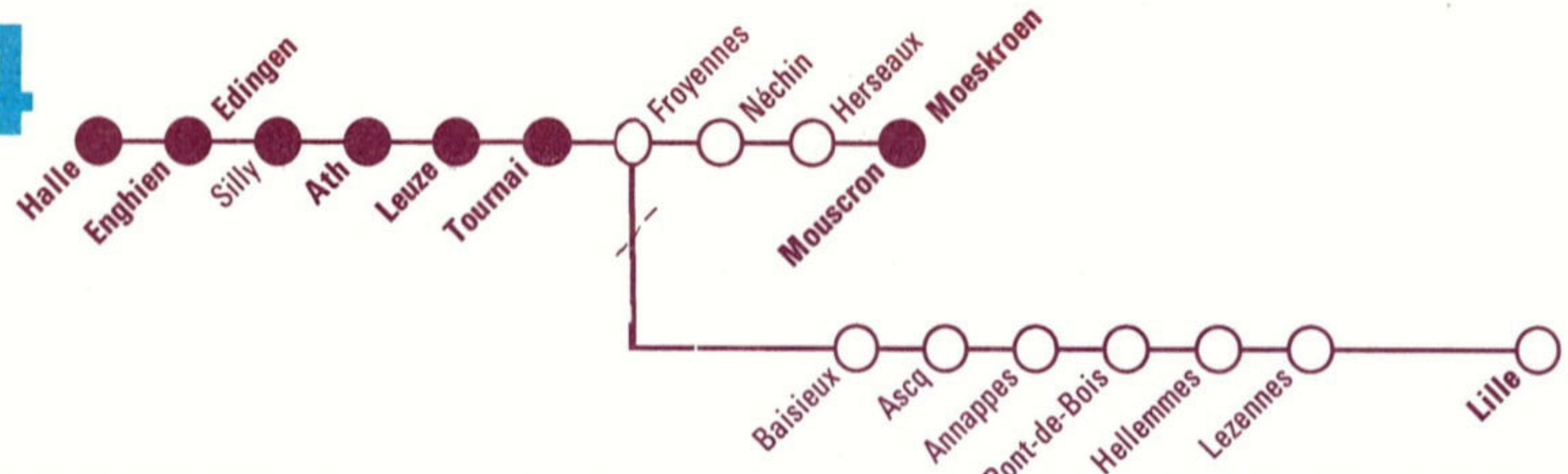

94

tab km		IC M 755	P 3120 Ⓐ	IR b 1553 Ⓐ	IC M 756	P 3121 Ⓐ	IR n 2154 Ⓐ	P 3861 Ⓐ	IR b 1554 Ⓒ	IR b 1554 Ⓐ	IC M 757	T 9911 Ⓒ 5☼6	P 3811 Ⓐ ●	IR b 1555 Ⓒ	IR b 1555 Ⓐ	IC M 758	IR b 1556 Ⓒ	IR b 1556 Ⓐ	IC M 759	IR b 1557 Ⓒ	IR b 1557 Ⓐ
25	*Antwerpen-Centraal*			5 00						6 00					7 00			8 00			9 00
25	*Berchem*			5 04						6 04					7 04			8 04			9 04
25	*Mechelen*			5 21						6 21					7 21			8 21			9 21
96	*Schaerbeek/Schaarbeek*				5 51						6 51					7 52			8 51		
96	*Bruxelles- Nord/Noord*		5 04	5 39	5 57	6 04			6 39	6 39	6 57			7 39	7 39	7 58	8 39	8 39	8 57	9 39	9 39
96	*Brussel Centr.*		5 08	5 43	6 01	6 08			6 43	6 43	7 01			7 43	7 43	8 02	8 43	8 43	9 01	9 43	9 43
96	*Midi/Zuid*		5 13	5 48	6 07	6 13			6 48	6 48	7 07			7 48	7 48	8 07	8 48	8 48	9 07	9 48	9 48
0	**Halle**		5 26	5 58	|	6 23			6 58	6 58	|			7 58	7 58	|	8 58	8 58	|	9 58	9 58
15	**Enghien/Edingen** ○		5 36	8 6 08	|	6 33			8 7 08	8 7 08	|			8 8 08	8 8 08	|	8 9 08	8 9 08	|	8 10 08	8 10 08
15	**Enghien/Edingen**		5 37	6 14	|	6 34			7 14	7 14	|		7 43	8 14	8 14	|	9 14	9 14	|	10 14	10 14
24	Silly		5 44	6 20	|	6 40			7 20	7 20	|		7 50	8 20	8 20	|	9 20	9 20	|	10 20	10 20
38	**Ath** ○		5 52	2 6 28	6 37	6 48			2 7 28	2 7 28	7 37		7 58	2 8 28	2 8 28	8 37	2 9 28	2 9 28	9 37	2 10 28	2 10 28
38	**Ath**		5 54		6 39	6 50					7 39		8 00			8 39			9 39		
50	**Leuze**		6 03		6 48	6 59					7 48		8 11			8 48			9 48		
68	**Tournai** ○		6 14		6 59	7 10					7 59		8 22			8 59			9 59		
68	**Tournai**	5 55			7 01		7 26	7 45			8 01	8 19				9 01			10 01		
72	Froyennes	|			|		|	7 50		|	|				|			|	
78	Néchin	|			|		|	7 55		|	|				|			|	
84	Herseaux	6 04			7 10		7 35	8 00			8 10	8 28				9 10			10 10		
87	**Mouscron/Moeskroen** ○	6 09			7 15		7 39	8 05			8 15	7 8 32				9 15			10 15		
75	*Lille* ○	⚒ *6 43*									+ *8 45*					*9 43*					

tab km		L 8356 ⚒ 1	L 8357 ⚒ 3	L 8359 Ⓐ 4	L 8360
0	**Tournai**	6 21	7 14	8 05	9 08
4	Froyennes	6 26	|	|	|
224	Baisieux	6 35	7 27	8 18	9 27
224	Ascq	6 41	7 33	8 24	9 32
224	Annappes	6 43	7 35	8 26	|
224	Pont-de-Bois	6 45	7 37	8 29	|
224	Hellemmes	6 47	7 39	|	|
224	Lezennes	6 50	7 42	8 32	|
224	**Lille** ○	6 55	7 47	8 37	9 41

tab km		IC M 760	IR b 1558 Ⓒ	IR b 1558 Ⓐ	IC M 761	P 3873 ③ ●	IR b 1559 Ⓒ	IR b 1559 Ⓐ	IC M 762	IR b 1560 Ⓒ	IR b 1560 Ⓐ	IC M 763	IR b 1561 Ⓒ	IR b 1561 Ⓐ	IC M 764	IR b 1562 Ⓒ	IR b 1562 Ⓐ	IC M 765	IR n 2163 Ⓐ	IR b 1563 Ⓒ	IR b 1563 Ⓐ
25	*Antwerpen-Centraal*			10 00				11 00			12 00			13 00			14 00					15 00
25	*Berchem*			10 04				11 04			12 04			13 04			14 04					15 04
25	*Mechelen*			10 21				11 21			12 21			13 21			14 21					15 21
96	*Schaerbeek/Schaarbeek*	9 51			10 51				11 51			12 51			13 51			14 51				
96	*Bruxelles-Brussel Nord/Noord*	9 57	10 39	10 39	10 57		11 39	11 39	11 57	12 39	12 39	12 57	13 39	13 39	13 57	14 39	14 39	14 57		15 39	15 39
96	*Bruxelles-Brussel Centr.*	10 01	10 43	10 43	11 01		11 43	11 43	12 01	12 43	12 43	13 01	13 43	13 43	14 01	14 43	14 43	15 01		15 43	15 43
96	*Bruxelles-Brussel Midi/Zuid*	10 07	10 48	10 48	11 07		11 48	11 48	12 07	12 48	12 48	13 07	13 48	13 48	14 07	14 48	14 48	15 07		15 48	15 48
0	**Halle**	|	10 58	10 58	|		11 58	11 58	|	12 58	12 58	|	13 58	13 58	|	14 58	14 58	|		15 58	15 58
15	**Enghien/Edingen** ○	|	8 11 08	8 11 08	|		8 12 08	8 12 08	|	8 13 08	8 13 08	|	8 14 08	8 14 08	|	8 15 08	8 15 08	|		8 16 08	8 16 08
15	**Enghien/Edingen**	|	11 14	11 14	|		12 14	12 14	|	13 14	13 14	|	14 14	14 14	|	15 14	15 14	|		16 14	16 14
24	Silly	|	11 20	11 20	|		12 20	12 20	|	13 20	13 20	|	14 20	14 20	|	15 20	15 20	|		16 20	16 20
38	**Ath** ○	10 37	2 11 28	2 11 28	11 37		2 12 28	2 12 28	12 37	2 13 28	2 13 28	13 37	2 14 28	2 14 28	14 37	2 15 28	2 15 28	15 37		2 16 28	2 16 28
38	**Ath**	10 39			11 39				12 39			13 39			14 39			15 39				
50	**Leuze**	10 48			11 48				12 48			13 48			14 48			15 48				
68	**Tournai** ○	10 59			11 59				12 59			13 59			14 59			15 59				
68	**Tournai**	11 01			12 01	12 27			13 01			14 01			15 01			16 01	16 25		
72	Froyennes	|			|	12 31		|			|			|			|	16 30		
78	Néchin	|			|	12 36		|			|			|			|	16 35		
84	Herseaux	11 10			12 10	12 41			13 10			14 10			15 10			16 10	16 40		
87	**Mouscron/Moeskroen** ○	11 15			12 15	12 45			13 15			14 15			15 15			16 15	16 44		
75	*Lille* ○	*11 48*							*13 47*						*15 47*						
					L *8364*				L *8365*						L *8367*						
tab km																					
0	**Tournai**				12 07				13 04						15 04						
4	Froyennes				12 12				13 09						15 09						
224	Baisieux				12 26				13 21						15 22						
224	Ascq				12 32				13 27						15 28						
224	Annappes				12 34				13 29						|						
224	Pont-de-Bois				12 36				13 31						|						
224	Hellemmes				|			13 33						|						
224	Lezennes				12 40				13 36						|						
224	**Lille** ○				12 45				13 41						15 36						

1 Rijdt niet van 13 juli tot 29 aug 92, noch op 8 mei 93.
2 Zie verder tabel 91.
3 Rijdt niet op 14 juli 92 en 8 mei 93. Rijdt op 21 juli 92.
4 Rijdt niet op 14 juli 92. Rijdt op 21 juli 92.
5 Aansluiting te Lichtervelde naar De Panne met trein IR 1932.
6 Bestemming Blankenberge 9 42.
7 Zie verder tabellen 75, 66, 50a.
8 Zie verder tabel 123.

1 Ne circule pas du 13 juill au 29 août 92, ni le 8 mai 93.
2 Voir tableau 91.
3 Ne circule pas les 14 juill 92 et 8 mai 93. Circule le 21 juill 92.
4 Ne circule pas le 14 juill 92. Circule le 21 juill 92.
5 Correspondance à Lichtervelde vers La Panne avec train IR 1932.
6 Destination Blankenberge 9 42.
7 Voir tableaux 75, 66, 50a.
8 Voir tableau 123.

94

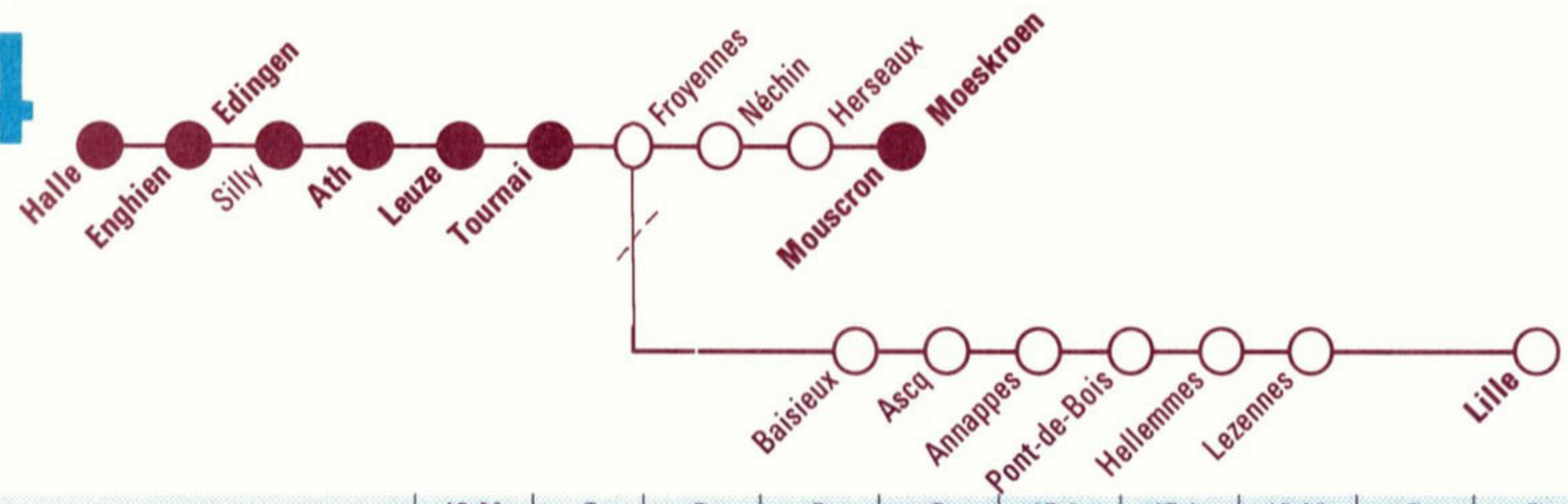

tab km		IC M 766	P 4509 Ⓐ	P 4501 Ⓐ 1	P 4965 Ⓐ	P 4502 Ⓐ	IR b 1564 Ⓒ	IR b 1564 Ⓐ	IC M 767	P 4967 Ⓐ	P 4503 Ⓐ 5	P 4504 Ⓐ	IR b 1565 Ⓒ	IR b 1565 Ⓐ	IC M 768	IR b 1566 Ⓒ	IR b 1566 Ⓐ	IC M 769	IR b 1567 Ⓒ	IR b 1567 Ⓐ	IC M 770
25	*Antwerpen-Centraal*							**16 00**						**17 00**			**18 00**			**19 00**	
25	*Berchem*							**16 04**						**17 04**			**18 04**			**19 04**	
25	*Mechelen*							**16 21**						**17 21**			**18 21**			**19 21**	
96	*Schaerbeek/Schaarbeek*	**15 51**	15 45	16 04	16 17	16 23			**16 51**	16 54	17 01	17 21			**17 51**			**18 51**			**19 51**
96	*Bruxelles-Brussel* *Nord/Noord*	**15 57**	15 51	16 10	16 23	16 30	**16 39**	**16 39**	**16 57**	16 59	17 10	17 27	**17 39**	**17 39**	**17 57**	**18 39**	**18 39**	**18 57**	**19 39**	**19 39**	**19 57**
96	*Centr.*	**16 01**	15 55	16 15	16 27	16 34	**16 43**	**16 43**	**17 01**	17 03	17 15	17 31	**17 43**	**17 43**	**18 01**	**18 43**	**18 43**	**19 01**	**19 43**	**19 43**	**20 01**
96	*Midi/Zuid*	**16 07**	16 00	16 20	16 33	16 41	**16 48**	**16 48**	**17 07**	17 08	17 21	17 36	**17 48**	**17 48**	**18 07**	**18 48**	**18 48**	**19 07**	**19 49**	**19 49**	**20 07**
0	**Halle**	|	16 20	16 32	16 45	|	**16 58**	**16 58**	|	17 21	17 32	|	**17 58**	**17 58**	|	**18 58**	**18 58**	|	**19 59**	**19 59**	|
15	**Enghien/Edingen** O	|	16 30	16 42	3 16 55	|	3 **17 08**	3 **17 08**	|	3 17 31	17 42	17 56	3 **18 08**	3 **18 08**	|	3 **19 08**	3 **19 08**	|	3 **20 09**	3 **20 09**	|
15	**Enghien/Edingen**	|		16 43	|	|	**17 14**	**17 14**	|	|	17 43	17 57	**18 14**	**18 14**	|	**19 14**	**19 14**	|	**20 15**	**20 15**	|
24	Silly	|		16 50	|	|	**17 20**	**17 20**	|	|	17 50	|	**18 20**	**18 20**	|	**19 20**	**19 20**	|	**20 21**	**20 21**	|
38	**Ath** O	**16 37**		16 59	|	17 11	4 **17 28**	4 **17 28**	**17 37**	|	17 59	18 10	4 **18 28**	4 **18 28**	**18 37**	4 **19 28**	4 **19 28**	**19 37**	4 **20 29**	4 **20 29**	**20 37**
38	**Ath**	**16 39**		17 01	|	17 13	|	|	**17 39**	|	18 01	18 12	|	|	**18 39**	|	|	**19 39**	|	|	**20 39**
50	**Leuze**	**16 48**		17 10	|	17 22	|	|	**17 48**	|	18 10	18 21	|	|	**18 48**	|	|	**19 48**	|	|	**20 48**
68	**Tournai** O	**16 59**		17 22	|	17 33	|	|	**17 59**	|	18 22	18 32	|	|	**18 59**	|	|	**19 59**	|	|	**20 59**
68	**Tournai**	**17 01**		|	|	17 35	|	|	**18 01**	|	|	18 34	|	|	**19 01**	|	|	**20 01**	|	|	**21 01**
72	Froyennes	|		|	|	17 39	|	|	|	|	|	|	|	|	|	|	|	|	|	|	|
78	Néchin	|		|	|	17 44	|	|	|	|	|	18 41	|	|	|	|	|	|	|	|	|
84	Herseaux	**17 10**		|	|	17 49	|	|	**18 10**	|	|	18 46	|	|	**19 10**	|	|	**20 10**	|	|	**21 10**
87	**Mouscron/Moeskroen** O	**17 15**		|	|	17 54	|	|	**18 15**	|	|	18 52	|	|	**19 15**	|	|	**20 15**	|	|	**21 15**
75	*Lille* O	*17 43*																			*21 47*

tab km		L 8368 ⚒ 2	L 8370	L 8371	L 8373
0	**Tournai**	17 28	18 06	19 19	21 06
4	Froyennes	17 33	18 11	|	|
224	Baisieux	|	18 21	19 32	21 20
224	Ascq	17 47	18 26	19 37	21 25
224	Annappes	|	18 28	|	|
224	Pont-de-Bois	|	18 31	|	|
224	Hellemmes	|	|	|	|
224	Lezennes	|	|	|	|
224	**Lille** O	17 56	18 38	19 46	21 34

tab km		IR b 1568	IC M 771	IR b 1569	IC M 772	IR b 1570	IC M 773
25	*Antwerpen-Centraal*						
25	*Berchem*						
25	*Mechelen*						
96	*Schaerbeek/Schaarbeek*		20 51		21 51		22 51
96	*Bruxelles-Nord/Noord*	20 39	20 57	21 39	21 57	22 39	22 57
96	*Bruxelles-Centr.*	20 43	21 01	21 43	22 01	22 43	23 01
96	*Brussel-Midi/Zuid*	20 48	21 07	21 48	22 07	22 48	23 07
0	**Halle**	20 58	|	21 58	|	22 58	23 16
15	**Enghien/Edingen** O	3 21 08	|	3 22 08	|	3 23 08	23 26
15	**Enghien/Edingen**	21 14	|	22 14	|	23 14	23 27
24	Silly	21 20	|	22 20	|	23 20	|
38	**Ath** O	4 21 28	21 37	4 22 28	22 37	23 28	23 38
38	**Ath**		21 39		22 39		23 40
50	**Leuze**		21 48		22 48		23 49
68	**Tournai** O		21 59		22 59		23 59
68	**Tournai**		22 01		23 01		
72	Froyennes		|		|		
78	Néchin		|		|		
84	Herseaux		22 10		23 10		
87	**Mouscron/Moeskroen** O		22 15		23 15		
75	*Lille* O						

tab km		L 8374 + 6
0	**Tournai**	22 06
4	Froyennes	|
224	Baisieux	22 19
224	Ascq	22 25
224	Annappes	|
224	Pont-de-Bois	|
224	Hellemmes	|
224	Lezennes	|
224	**Lille** O	22 34

1 Stopt te Brussel-Congres 16 12.
2 Rijdt niet op 14 juli 92 en 8 mei 93. Rijdt op 21 juli 92.
3 Zie verder tabel 123.
4 Zie verder tabel 91.
5 Stopt te Brussel-Congres 17 12.
6 Rijdt op 14 juli 92 en 8 mei 93. Rijdt niet op 21 juli 92.

1 Arrêt à Bruxelles-Congrès 16 12.
2 Ne circule pas les 14 juill 92 et 8 mai 93. Circule le 21 juill 92.
3 Voir tableau 123.
4 Voir tableau 91.
5 Arrêt à Bruxelles-Congrès 17 12.
6 Circule les 14 juill 92 et 8 mai 93. Ne circule pas le 21 juill 92.

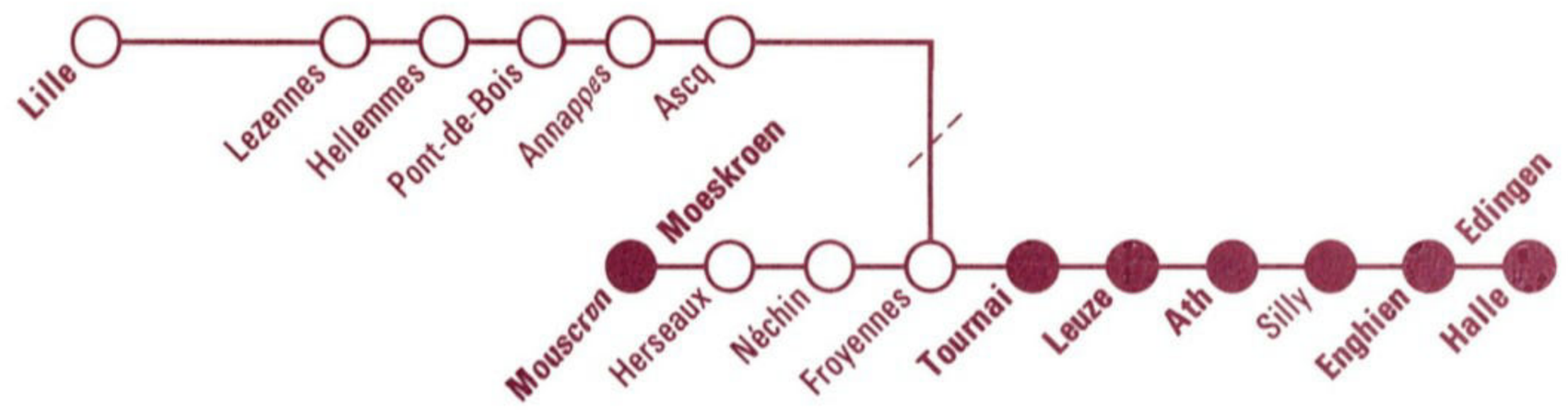

tab km																							
												L 8376 ⚒ 4					L 8377 ⚒ 6			L 8378 Ⓐ 8		
224	**Lille**											5 40					6 30			7 10		
224	Lezennes											|					6 35			|		
224	Hellemmes											|					6 38			|		
224	Pont-de-Bois											|					6 40			|		
224	Annappes											|					6 42			|		
224	Ascq											5 49					6 44			7 19		
224	Baisieux											5 54					6 49			7 24		
0	Froyennes											6 02					6 57			7 32		
4	**Tournai**	O										6 09					7 02			7 38		
			P	IR b	IR n	P	IC M	IR b	IR b	P	P	P	IC M	P	IR b	IR b	P	P	P	IC M	IR b	IR b
			3800 Ⓐ	*1578* Ⓐ	*2178* Ⓐ	*3801* Ⓐ	*776*	*1579* Ⓒ	*1579* Ⓐ	*3802* Ⓐ	*3977* Ⓐ	*3803* Ⓐ	*777*	*3978* Ⓐ	*1580* Ⓒ	*1580* Ⓐ 5	*3804* Ⓐ 7	*3805* Ⓐ	*3881* Ⓐ	*778*	*1581* Ⓒ	*1581* Ⓐ
tab km												MS										
75	*Lille*																		*6 56*	⚒ *6 56*		
0	**Mouscron/Moeskroen**				**4 56**		**5 27**			5 45			**6 26**				6 48		7 20	**7 27**		
3	Herseaux				**5 00**		**5 32**			5 50			**6 31**				6 53		7 25	**7 32**		
9	Néchin				**5 04**		|		5 55			|				6 58		|	|		
15	Froyennes				|		|		6 00			|			|		|	|		
19	**Tournai**	O			3 **5 10**		**5 41**			6 04			**6 41**				7 05		7 33	**7 41**		
19	**Tournai**		4 29			5 18	**5 43**			6 06		6 18	**6 43**				7 07	7 21		**7 43**		
37	**Leuze**		4 41			5 30	**5 55**			6 18		6 31	**6 55**				7 19	7 33		**7 55**		
49	**Ath**	O	4 49			5 37	**6 03**			6 26		6 39	**7 03**				7 27	7 41		**8 03**		
49	**Ath**		4 51	**5 11**		5 39	**6 05**	**6 11**	**6 11**	6 28		6 41	**7 05**		**7 11**	**7 11**	7 29	7 43		**8 05**	**8 11**	**8 11**
61	Silly		5 00	**5 19**		5 47	|	**6 19**	**6 19**	|		6 51	|		**7 19**	**7 19**	|	7 52		|	**8 19**	**8 19**
72	**Enghien/Edingen**	O	5 06	**5 25**		5 53	|	**6 25**	**6 25**	|		6 58	|		**7 25**	**7 25**	7 42	7 59		|	**8 25**	**8 25**
72	**Enghien/Edingen**		5 07	**5 33**		5 54	|	**6 33**	**6 33**	|	6 47	6 59	|	7 19	**7 33**	**7 33**	7 43	8 00		|	**8 33**	**8 33**
87	**Halle**	O	1 5 17	2 **5 43**		1 6 04	|	2 **6 43**	2 **6 43**	|	1 6 56	1 7 10	|	1 7 29	2 **7 43**	2 **7 43**	1 7 53	1 8 10		|	2 **8 43**	2 **8 43**
96	*Bruxelles-Brussel* *Midi/Zuid*	O	5 30	**5 53**		6 16	**6 35**	**6 53**	**6 53**	7 00	7 09	7 21	**7 35**	7 44	**7 54**	**7 54**	8 04	8 21		**8 35**	**8 53**	**8 53**
96	*Centr.*	O	5 35	**5 59**		6 21	**6 41**	**6 59**	**6 59**	7 05	7 14	7 28	**7 41**	7 49	**8 00**	**8 00**	8 10	8 28		**8 41**	**8 59**	**8 59**
96	*Nord/Noord*	O	5 39	**6 03**		6 25	**6 45**	**7 03**	**7 03**	7 09	7 18	7 32	**7 45**	7 54	**8 03**	**8 05**	8 15	8 32		**8 45**	**9 03**	**9 03**
25	*Schaerbeek/Schaarbeek*	O				6 32	**6 51**			7 14	7 27	7 39	**7 51**				8 20	8 39		**8 51**		
25	*Mechelen*	O		**6 21**					**7 21**							**8 21**						**9 21**
25	*Berchem*	O		**6 38**					**7 38**							**8 38**						**9 38**
25	*Antwerpen-Centraal*	O		**6 42**					**7 42**							**8 42**						**9 42**

tab km																							
			L 8379						L 8381							L 8383 ⚒ 6				L 8384		
224	**Lille**		8 06						10 04							12 03				13 07		
224	Lezennes		8 11						10 09							12 08				13 12		
224	Hellemmes		|						|							12 10				|		
224	Pont-de-Bois		8 15						10 12							12 13				13 15		
224	Annappes		8 17						10 15							12 15				13 17		
224	Ascq		8 19						10 17							12 17				13 19		
224	Baisieux		8 24						10 22							12 23				13 25		
0	Froyennes		8 32						10 30							|				|		
4	**Tournai** O		8 37						10 37							12 36				13 38		
tab km		IR n 2181 Ⓐ	IC M 779	IR b 1582 Ⓒ	IR b 1582 Ⓐ	IC M 780	IR b 1583 Ⓒ	IR b 1583 Ⓐ	IC M 781	IR b 1584 Ⓒ	IR b 1584 Ⓐ	IC M 782	IR b 1585 Ⓒ	IR b 1585 Ⓐ	P 3812 ③ ●	IC M 783	IR b 1586 Ⓒ	IR b 1586 Ⓐ	P 3885 ③ ●	IC M 784	IR b 1587 Ⓒ	
75	*Lille*					+ 8 55			9 55							11 55						
0	**Mouscron/Moeskroen**	7 49	8 27			9 27			10 27			11 27				12 28			12 51	13 27		
3	Herseaux	7 54	8 32			9 32			10 32			11 32				12 33			12 56	13 32		
9	Néchin	7 58	|			|		|			|				|			13 00	|		
15	Froyennes	8 03														|			13 05			
19	**Tournai** O	3 8 07	8 41			9 41			10 41			11 41				12 42			13 09	13 41		
19	**Tournai**		8 43			9 43			10 43			11 43			12 19	12 44				13 43		
37	**Leuze**		8 55			9 55			10 55			11 55			12 32	12 56				13 55		
49	**Ath** O		9 03			10 03			11 03			12 03			12 42	13 03				14 03		
49	**Ath**		9 05	9 11	9 11	10 05	10 11	10 11	11 05	11 11	11 11	12 05	12 11	12 11		13 05	13 11	13 11		14 05	14 11	
61	Silly		|	9 19	9 19	|	10 19	10 19	|	11 19	11 19	|	12 19	12 19		|	13 19	13 19		|	14 19	
72	**Enghien/Edingen** O			9 25	9 25		10 25	10 25		11 25	11 25		12 25	12 25			13 25	13 25			14 25	
72	**Enghien/Edingen**			9 33	9 33		10 33	10 33		11 33	11 33		12 33	12 33			13 33	13 33			14 33	
87	**Halle** O			2 9 43	2 9 43		2 10 43	2 10 43		2 11 43	2 11 43		2 12 43	2 12 43			2 13 43	2 13 43			2 14 43	
96	Bruxelles-Midi/Zuid O		9 35	9 53	9 53	10 35	10 53	10 53	11 35	11 53	11 53	12 35	12 53	12 53		13 35	13 53	13 53		14 35	14 53	
96	Bruxelles-Centr. O		9 41	9 59	9 59	10 41	10 59	10 59	11 41	11 59	11 59	12 41	12 59	12 59		13 41	13 59	13 59		14 41	14 59	
96	Brussel-Nord/Noord O		9 45	10 03	10 03	10 45	11 03	11 03	11 45	12 03	12 03	12 45	13 03	13 03		13 45	14 03	14 03		14 45	15 03	
25	*Schaerbeek/Schaarbeek* O		9 51			10 51			11 51			12 51				13 51				14 51		
25	*Mechelen* O				10 21			11 21			12 21			13 21				14 21				
25	*Berchem* O				10 38			11 38			12 38			13 38				14 38				
25	*Antwerpen-Centraal* O				10 42			11 42			12 42			13 42				14 42				

1 Zie verder tabel 96.
2 Zie verder tabellen 96, 25.
3 Zie verder tabellen 78, 118, 117, 124.
4 Rijdt niet van 13 juli tot 29 aug 92, noch op 8 mei 93.
5 Stopt te Brussel-Congres 8 02.
6 Rijdt niet op 14 juli 92 en 8 mei 93. Rijdt op 21 juli 92.
7 Stopt te Brussel-Congres 8 13.
8 Rijdt niet op 14 juli 92. Rijdt op 21 juli 92.

1 Voir tableau 96.
2 Voir tableaux 96, 25.
3 Voir tableaux 78, 118, 117, 124.
4 Ne circule pas du 13 juill au 29 août 92, ni le 8 mai 93.
5 Arrêt à Bruxelles-Congrès 8 02.
6 Ne circule pas les 14 juill 92 et 8 mai 93. Circule le 21 juill 92.
7 Arrêt à Bruxelles-Congrès 8 13.
8 Ne circule pas le 14 juill 92. Circule le 21 juill 92.

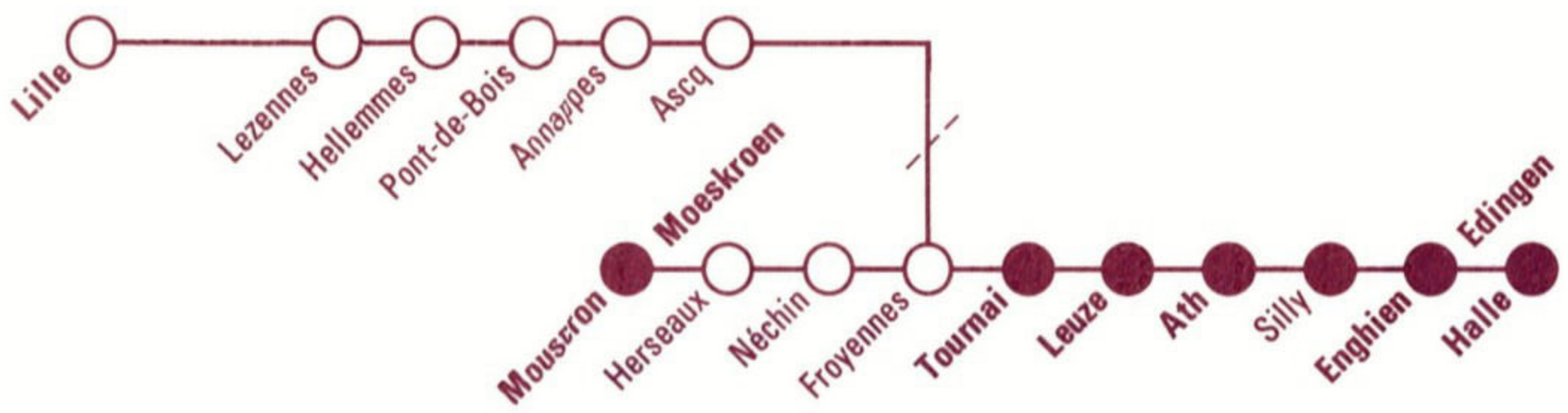

tab km																							
											L 8386					L 8388 ✕ 🚌				L 8389		
224	**Lille**										15 48					17 11				18 13		
224	Lezennes										15 53					17 16				18 18		
224	Hellemmes										15 55					17 18				18 20		
224	Pont-de-Bois										15 58					17 21				18 23		
224	Annappes										16 01					17 23				18 25		
224	Ascq										16 04					17 25				18 27		
224	Baisieux										16 10					17 31				18 33		
0	Froyennes										|					17 38				|		
4	**Tournai**	○									16 23					17 43				18 44		
			IR b 1587 Ⓐ	IC M 785	IR b 1588 Ⓒ	IR b 1588 Ⓐ	IC M 786	IR b 1589 Ⓒ	IR b 1589 Ⓐ	P 4821 Ⓐ ●	P 4562 Ⓐ	IC M 787	IR b 1590 Ⓒ	IR b 1590 Ⓐ	IR n 2190 Ⓐ	IC M 788 Ⓒ	IC M 788 Ⓐ	IR b 1591 Ⓒ	IR b 1591 Ⓐ	IC M 789	IR b 1592 Ⓒ	IR b 1592 Ⓐ
tab km																							
75	*Lille*			*13 55*								*15 55*								*17 54*		
0	**Mouscron/Moeskroen**			14 27			15 27				16 19	16 27			16 58	17 26	17 25			18 27		
3	Herseaux			14 32			15 32				16 23	16 32			17 03	17 31	17 30			18 32		
9	Néchin			|			|				16 27	|		|	|	|			|		
15	Froyennes			|			|				16 33	|		|	|	|			|		
19	**Tournai**	○		14 41			15 41				16 38	16 41			2 17 12	17 40	17 39			18 40		
19	**Tournai**			14 43			15 43			16 16	AM	16 43				17 46	17 46			18 46		
37	**Leuze**			14 55			15 55			16 28	3.00	16 55				17 58	17 58			18 58		
49	**Ath**	○		15 03			16 03			16 36		17 03				18 05	18 06			19 05		
49	**Ath**		14 11	15 05	15 11	15 11	16 05	16 11	16 11	16 39		17 05	17 11	17 11		18 06	18 07	18 11	18 11	19 06	19 11	19 11
61	Silly		14 19	|	15 19	15 19	|	16 19	16 19	16 48		|	17 19	17 19		|	|	18 19	18 19	|	19 19	19 19
72	**Enghien/Edingen**	○	14 25	|	15 25	15 25	|	16 25	16 25	16 54		|	17 25	17 25		|	|	18 25	18 25	|	19 25	19 25
72	**Enghien/Edingen**		14 33	|	15 33	15 33	|	16 33	16 33	|		|	17 33	17 33		|	|	18 33	18 33	|	19 33	19 33
87	**Halle**	○	1 14 43	|	1 15 43	1 15 43	|	1 16 43	1 16 43	|		|	1 17 43	1 17 43		|	|	1 18 43	1 18 43	|	1 19 43	1 19 43
96	*Bruxelles-Brussel* *Midi/Zuid*	○	14 53	15 35	15 53	15 53	16 35	16 53	16 53			17 35	17 53	17 53		18 35	18 38	18 53	18 53	19 35	19 53	19 53
96	*Centr.*	○	14 59	15 41	15 59	15 59	16 41	16 59	16 59			17 41	17 59	17 59		18 41	18 43	18 59	18 59	19 41	19 59	19 59
96	*Nord/Noord*	○	15 03	15 45	16 03	16 03	16 45	17 03	17 03			17 45	18 03	18 03		18 45	18 47	19 03	19 03	19 45	20 03	20 03
25	*Schaerbeek/Schaarbeek*	○		15 51			16 51					17 51				18 51	18 52			19 51		
25	*Mechelen*	○	15 21			16 21			17 21					18 21					19 21			20 21
25	*Berchem*	○	15 38			16 38			17 38					18 38					19 38			20 38
25	*Antwerpen-Centraal*	○	15 42			16 42			17 42					18 42					19 42			20 42

tab km				L 8390				L 8392 † 7							
224	**Lille**			19 23				21 15							
224	Lezennes			19 28				|						
224	Hellemmes			|											
224	Pont-de-Bois			|											
224	Annappes			19 33											
224	Ascq			19 35				21 24							
224	Baisieux			19 41				21 29							
0	Froyennes			19 49				21 37							
4	**Tournai** O			19 56				21 42							

tab km		IC M 790	IR b 1593	IC M 791	IR b 1594	T 9931 © 4 ☼ 5	IC M 792 ⚒	IC M 792 †	IR b 1595	IC M 793					
75	*Lille*									*21 55*					
0	**Mouscron/Moeskroen**	**19 27**		**20 27**		20 34	**21 27**	**21 30**		**22 27**					
3	Herseaux	**19 32**		**20 32**		20 38	**21 32**	**21 35**		**22 32**					
9	Néchin	|		|		|	|		|					
15	Froyennes	|		|		|	|		|					
19	**Tournai** O	**19 41**		**20 41**		6 20 47	**21 41**	**21 45**		**22 41**					
19	**Tournai**	**19 43**		**20 43**			**21 43**	**21 46**		**22 43**					
37	**Leuze**	**19 55**		**20 55**			**21 55**	**21 58**		**22 55**					
49	**Ath** O	**20 03**		**21 03**			**22 03**	**22 05**		**23 03**					
49	**Ath**	**20 05**	**20 11**	**21 05**	**21 11**		**22 05**	**22 06**	**22 11**	**23 05**					
61	Silly	|	**20 19**	|	**21 19**		|	|	**22 19**	|					
72	**Enghien/Edingen** O	|	**20 25**	|	**21 25**		|	|	**22 25**	**23 17**					
72	**Enghien/Edingen**	|	**20 33**	|	**21 33**		|	|	**22 33**	**23 18**					
87	**Halle** O	|	1 **20 43**	|	1 **21 43**		|	|	8 **22 43**	|					
96	*Bruxelles-Brussel* *Midi/Zuid* O	**20 35**	**20 53**	**21 35**	**21 53**		**22 35**	**22 35**	**22 53**	**23 36**					
96	*Centr.* O	**20 41**	**20 59**	**21 41**	**21 59**		**22 42**	**22 42**	**22 59**	**23 41**					
96	*Nord/Noord* O	**20 45**	**21 03**	**21 45**	**22 03**		**22 46**	**22 46**	**23 03**	**23 45**					
25	*Schaerbeek/Schaarbeek* O	**20 51**		**21 54**			**22 51**	**22 51**		**23 51**					
25	*Mechelen* O														
25	*Berchem* O														
25	*Antwerpen-Centraal* O														

1 Zie verder tabellen 96, 25.
2 Zie verder tabellen 78, 118, 117, 124.
3 Rijdt niet op 14 juli 92 en 8 mei 93. Rijdt op 21 juli 92.
4 Aansluiting te Lichtervelde met trein T 9677 voor de reizigers van De Panne.
5 Herkomst Blankenberge 19 25.
6 Zie verder tabellen 78, 118.
7 Rijdt op 14 juli 92 en 8 mei 93. Rijdt niet op 21 juli 92.
8 Zie verder tabel 96.

1 Voir tableaux 96, 25.
2 Voir tableaux 78, 118, 117, 124.
3 Ne circule pas les 14 juill 92 et 8 mai 93. Circule le 21 juill 92.
4 Correspondance à Lichtervelde avec train T 9677 pour les voyageurs de La Panne.
5 Origine Blankenberge 19 25.
6 Voir tableaux 78, 118.
7 Circule les 14 juill 92 et 8 mai 93. Ne circule pas le 21 juill 92.
8 Voir tableau 96.

Le week-end, en période touristique,

Nouveau train direct : **BRUXELLES → WALIBI** (Bierges) **!**

96

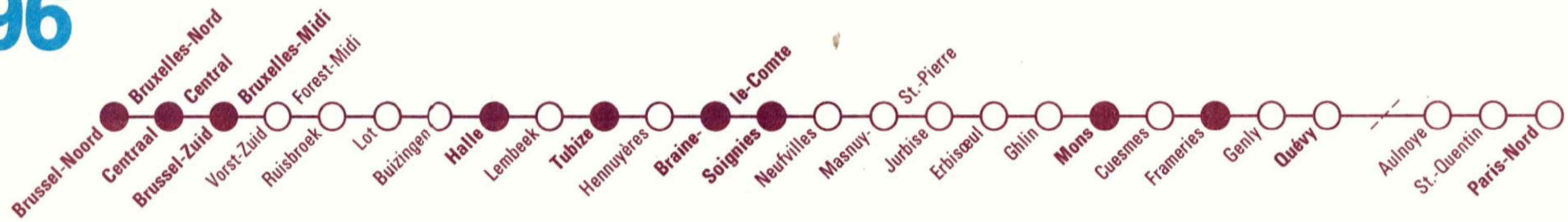

96

tab km		L 8654 Ⓐ	L 8505 Ⓐ	P 3126 Ⓐ ▲	L 8655 Ⓐ	P 3120 Ⓐ	L 6604 Ⓐ	IR b 1553 Ⓐ	IC I 804 ✕	L 8506 Ⓐ	L 8656	P 3121 Ⓐ	IR o 2229 ✕	L 6605 Ⓒ	L 6605 Ⓐ	IR b 1554 Ⓒ	IR b 1554 Ⓐ	IC I 805	80 ✕ 5	P 3512 Ⓐ	L 8507 Ⓐ
25	*Antwerpen-Centraal*						*4 03*	**5 00**	Ⓐ *5 00*				*5 03*	*5 03*	*5 29*	⑥ *5 49*	**6 00**	Ⓐ *6 00*			
25	*Berchem*						*4 07*	**5 04**	Ⓐ *5 04*				*5 07*	*5 07*	*5 33*	⑥ *5 53*	**6 04**	Ⓐ *6 04*			
25	*Mechelen*						*4 38*	**5 21**	Ⓐ *5 21*				*5 38*	*5 38*	*5 49*	⑥ *6 06*	**6 21**	Ⓐ *6 21*			
25	*Schaerbeek/Schaarbeek*						*4 58*		**5 39**			*5 51*	**6 01**	6 06	6 06			**6 39**				
0	**Bruxelles-Brussel** Nord/Noord			4 40		5 04	5 11	**5 39**	**5 44**			6 04	**6 07**	6 11	6 11	**6 39**	**6 39**	**6 44**			
	Centr.			4 44		5 08	5 15	**5 43**	**5 48**			6 08	**6 11**	6 15	6 15	**6 43**	**6 43**	**6 48**			
	Midi/Zuid			4 50		5 13	5 21	**5 48**	**5 53**			6 13	**6 17**	6 21	6 21	**6 48**	**6 48**	**6 53**	**7 10**		
7	Forest-Midi/Vorst-Zuid			4 55		5 18	5 26							6 27	6 27						
9	Ruisbroek			4 58			5 29							6 30	6 30						
13	Lot			5 02			5 33							6 33	6 33						
15	Buizingen			5 05			5 36							6 36	6 36						
18	**Halle** ○			5 08		[1] 5 25	5 39	[3] **5 57**	**6 02**			[1] 6 22	**6 26**	6 39	6 39	[3] **6 57**	[3] **6 57**				
18	**Halle**			5 08			5 40		**6 02**				**6 27**	6 40	6 40						
20	Lembeek			5 11			5 43							6 43	6 43						
23	**Tubize**			5 14			5 47		**6 06**				**6 32**	6 46	6 54						
28	Hennuyères			5 19			5 51								6 58						
34	**Braine-le-Comte** ○			5 24			[2] 5 56		**6 13**				[2] **6 39**		7 03			**7 09**			
34	**Braine-le-Comte**			5 25					**6 14**									**7 11**			7 30
40	**Soignies** ○			5 30					**6 19**									**7 15**			7 35
40	**Soignies**			5 30					**6 19**	6 23								**7 16**			7 35
45	Neufvilles			5 35						6 27											7 39
49	Masnuy-Saint-Pierre			5 39						6 31											7 43
53	Jurbise		4 54	5 44	5 55				**6 27**	6 35	6 53									7 37	7 48
56	Erbisœul		4 58		5 59					6 57											7 51
59	Ghlin		5 01		6 02					7 00											7 54
64	**Mons** ○		5 06	5 51	6 07				[4] **6 34**	6 43	7 05							[4] **7 30**		[4] 7 46	7 59
78	*Saint-Ghislain* ○								**6 47**									**7 43**		8 18	*8 18*
64	**Mons**			5 16						6 45											8 03
66	Cuesmes			5 18						6 47											8 05
71	Frameries			5 23						6 52											8 10
72	Genly			5 25						6 54											8 12
78	**Quévy** ○			5 31						7 00											8 18
252	*Aulnoye* ○																				
252	*Saint-Quentin* ○																				
252	*Paris-Nord* ○																	: **9 38**			

Ile de France

tab km		L 8657 Ⓐ	IR o 2230	L 6606	P 3550 Ⓐ ●	IR b 1555 Ⓒ	IR b 1555 Ⓐ	IC I 806	L 8508 Ⓐ	INT 482 6 7	L 8658	IR o 2231	L 6607 Ⓒ	L 6607 Ⓐ 8	IR b 1556 Ⓒ	IR b 1556 Ⓐ	IC I 807	L 8509 Ⓐ	L 8659 Ⓐ	IR o 2232	L 6608
25	*Antwerpen-Centraal*		*6 19*	Ⓐ *6 29*		*6 49*	**7 00**	Ⓐ *7 00*		*7 19*		*7 19*	*7 19*	*7 29*	*7 49*	**8 00**	Ⓐ *8 00*			*8 19*	Ⓐ *8 29*
25	*Berchem*		*6 23*	Ⓐ *6 33*		*6 53*	**7 04**	Ⓐ *7 04*		*7 23*		*7 23*	*7 23*	*7 33*	*7 53*	**8 04**	Ⓐ *8 04*			*8 23*	Ⓐ *8 33*
25	*Mechelen*		*6 38*	Ⓐ *6 49*		*7 06*	**7 21**	Ⓐ *7 21*		*7 36*		*7 38*	*7 38*	*7 49*	*8 06*	**8 21**	Ⓐ *8 21*			*8 38*	Ⓐ *8 49*
25	*Schaerbeek/Schaarbeek*		**7 01**	7 06			*7 26*	**7 39**		**7 49**		**8 01**	8 07	8 07		*8 26*	**8 39**			**9 01**	9 06
0	**Bruxelles-Brussel** Nord/Noord		**7 08**	7 11		**7 39**	**7 39**	**7 44**		**7 57**		**8 07**	8 11	8 11	**8 39**	**8 39**	**8 44**			**9 07**	9 10
	Centr.		**7 12**	7 15		**7 43**	**7 43**	**7 48**		|		**8 11**	8 15	8 16	**8 43**	**8 43**	**8 48**			**9 11**	9 14
	Midi/Zuid		**7 17**	7 21		**7 48**	**7 48**	**7 53**		**8 10**		**8 17**	8 21	8 21	**8 48**	**8 48**	**8 53**			**9 17**	9 21
7	Forest-Midi/Vorst-Zuid		|	7 26		|	|	|		|		|	8 26	8 26	|	|	|		|	9 26
9	Ruisbroek		|	7 29		|	|	|		|		|	8 29	8 29	|	|	|		|	9 29
13	Lot		|	7 33		|	|	|		|		|	8 33	8 33	|	|	|		|	9 33
15	Buizingen		|	7 36		|	|	|		|		|	8 36	8 36	|	|	|		|	9 36
18	**Halle** O		**7 26**	7 39		3 **7 57**	3 **7 57**						8 39	8 39	3 **8 57**	3 **8 57**				**9 26**	9 39
18	**Halle**		**7 27**	7 40								**8 27**	8 40	8 40						**9 27**	9 40
20	Lembeek		|	7 43								|	8 43	8 43						|	9 43
23	**Tubize**		**7 32**	7 47								**8 32**	8 45	8 45						**9 32**	9 47
28	Hennuyères		|	7 52								|								|	9 51
34	**Braine-le-Comte** O		2 **7 39**	2 7 57				**8 09**				2 **8 39**					**9 09**			2 **9 39**	2 9 56
34	**Braine-le-Comte**				8 02			**8 11**									**9 11**				
40	**Soignies** O				8 07			**8 15**									**9 15**				
40	**Soignies**							**8 16**	8 19								**9 16**	9 23			
45	Neufvilles								8 23								|	9 27			
49	Masnuy-Saint-Pierre								8 27								|	9 31			
53	Jurbise		7 55						8 37		8 53						|	9 35	9 53		
56	Erbisœul		7 59						|		8 57					|	|	9 57		
59	Ghlin		8 02						|		9 00					|	|	10 00		
64	**Mons** O		8 07					4 **8 30**	8 45	**8 42**	9 05						4 **9 30**	9 43	10 05		
78	*Saint-Ghislain* O		*8 43*					**8 43**		*8 57*							**9 43**				
64	**Mons**								8 49	**8 44**								9 47			
66	Cuesmes								8 51	|								9 49			
71	Frameries								8 56	|								9 54			
72	Genly								8 58	|								9 56			
78	**Quévy** O								9 04	|								10 02			
252	*Aulnoye* O									**9 05**											
252	*Saint-Quentin* O									|											
252	*Paris-Nord* O									**10 56**											

1 Zie verder tabel 94.
2 Zie verder tabel 108.
3 Zie verder tabellen 94, 123, 91.
4 Zie verder tabel 78.
5 Rijdt niet op zondag tot 5 juli en vanaf 7 sept 92.
Rijdt niet op zaterdag en zondag van 6 juli tot 6 sept 92.
Rijdt niet op 8 juni, 14 juli, 25, 26 dec 92, 1, 2 jan, 12 april en 20 mei 93.
Rijdt op 21 juli, 11 nov 92 en 1 mei 93.
Verplichte reservering.

6 De dienstregeling tussen Aulnoye en Paris-Nord is geldig op maandag en zaterdag tot 26 juni 92, dagelijks van 27 juni tot 31 aug 92, op maandag en zaterdag vanaf 5 sept 92, evenals op 9 juni 92, 13 april en 20 mei 93, doch niet op 8 juni, 26 dec 92, 2 jan, 12 april en 22 mei 93.
De andere dagen : Saint-Quentin 9 50, Paris-Nord 11 15.
7 Neemt alleen de ingeschreven bagage op voor Paris en verder.
8 Stopt te Brussel-Congres 8 13, Brussel-Kapellekerk 8 18.

1 Voir tableau 94.
2 Voir tableau 108.
3 Voir tableaux 94, 123, 91.
4 Voir tableau 78.
5 Ne circule pas les dimanches jusqu'au 5 juill et à partir du 7 sept 92.
Ne circule pas les samedis et dimanches du 6 juill au 6 sept 92.
Ne circule pas les 8 juin, 14 juill, 25, 26 déc 92, 1, 2 jan, 12 avril et 20 mai 93.
Circule les 21 juill, 11 nov 92 et 1 mai 93.
Réservation obligatoire.

6 L'horaire entre Aulnoye et Paris-Nord est valable les lundis et samedis jusqu'au 26 juin 92, tous les jours du 27 juin au 31 août 92, les lundis et samedis à partir du 5 sept 92, ainsi que les 9 juin 92, 13 avril et 20 mai 93, mais pas les 8 juin, 26 déc 92, 2 jan, 12 avril et 22 mai 93.
Les autres jours : Saint-Quentin 9 50, Paris-Nord 11 15.
7 Ne prend que les bagages enregistrés pour Paris et au-delà.
8 Arrêt à Bruxelles-Congrès 8 13, Bruxelles-Chapelle 8 18.

96

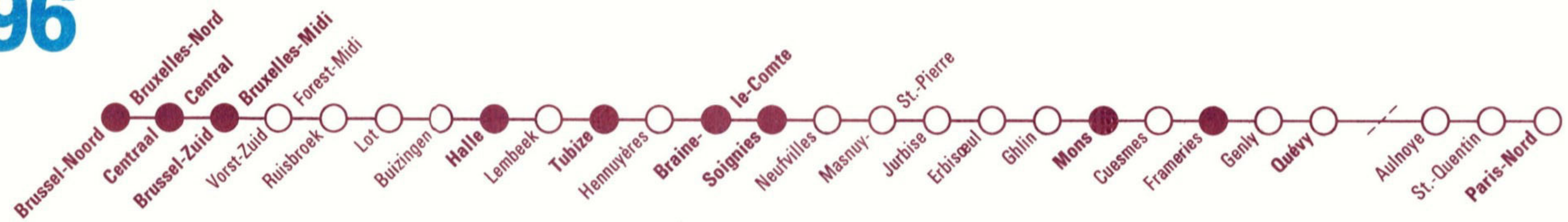

96

tab km			IR b 1557 Ⓒ	IR b 1557 Ⓐ	IC I 808	INT 1182 3	L 8510 Ⓐ	INT 282 4	L 8660	IR o 2233	L 6609	IR b 1558 Ⓒ	IR b 1558 Ⓐ	IC I 809	L 8511 Ⓐ	L 8661 Ⓐ	IR o 2234	L 6610	IR b 1559 Ⓒ	IR b 1559 Ⓐ	82 6	IC I 810
25	*Antwerpen-Centraal*		*8 49*	9 00	Ⓐ *9 00*			Ⓐ *9 00*		*9 19*	Ⓐ *9 29*	*9 49*	**10 00**	Ⓐ*10 00*			*10 19*	Ⓐ*10 29*	*10 49*	**11 00**	*10 49*	Ⓐ*11 00*
25	*Berchem*		*8 53*	9 04	Ⓐ *9 04*			**9 17**		*9 23*	Ⓐ *9 33*	*9 53*	**10 04**	Ⓐ*10 04*			*10 23*	Ⓐ*10 33*	⑥*10 59*	**11 04**	: **10 59**	Ⓐ*11 04*
25	*Mechelen*		*9 06*	9 21	Ⓐ *9 21*			Ⓐ *9 21*		*9 38*	Ⓐ *9 49*	*10 06*	**10 21**	Ⓐ*10 21*			*10 38*	Ⓐ*10 49*	*11 06*	**11 21**	*11 06*	Ⓐ*11 21*
25	*Schaerbeek/Schaarbeek*				*9 39*			*9 39*		**10 01**	10 06			**10 39**			**11 01**	11 06			*11 06*	**11 39**
0	**Bruxelles-Brussel** Nord/Noord		**9 39**	**9 39**	**9 44**			**9 49**		**10 07**	10 11	**10 39**	**10 39**	**10 44**			**11 07**	11 10	**11 39**	**11 39**	: **11 32**	**11 44**
	Centr.		**9 43**	**9 43**	**9 48**			|		**10 11**	10 15	**10 43**	**10 43**	**10 48**			**11 11**	11 14	**11 43**	**11 43**	|	**11 48**
	Midi/Zuid		**9 48**	**9 48**	**9 53**	**10 00**		**10 10**		**10 17**	10 21	**10 48**	**10 48**	**10 53**			**11 17**	11 21	**11 48**	**11 48**	**11 51**	**11 55**
7	Forest-Midi/Vorst-Zuid										10 26							11 26				
9	Ruisbroek										10 29							11 29				
13	Lot										10 33							11 33				
15	Buizingen										10 36							11 36				
18	**Halle**	O	1 **9 57**	1 **9 57**						**10 26**	10 39	1 **10 57**	1 **10 57**				**11 26**	11 39	1 **11 57**	1 **11 57**		
18	**Halle**									**10 27**	10 40						**11 27**	11 40				
20	Lembeek									|	10 43						|	11 43				
23	**Tubize**									**10 32**	10 46						**11 32**	11 47				
28	Hennuyères									|							|	11 51				
34	**Braine-le-Comte**	O			**10 09**					5 **10 39**				**11 09**			5 **11 39**	5 11 56				**12 11**
34	**Braine-le-Comte**				**10 10**									**11 11**								**12 12**
40	**Soignies**	O			**10 14**									**11 15**								**12 16**
40	**Soignies**				**10 15**		10 20							**11 16**	11 23							**12 17**
45	Neufvilles				|		10 24						|	11 27							|
49	Masnuy-Saint-Pierre						10 28								11 31							
53	Jurbise						10 37		10 53						11 35	11 53						
56	Erbisœul						|		10 57					|	11 57						
59	Ghlin								11 00							12 00						
64	**Mons**	O			2 **10 29**	**10 32**	10 45	**10 42**	11 05					2 **11 30**	11 43	12 05						2 **12 31**
78	*Saint-Ghislain*	O			**10 43**	*10 58*		*10 58*						**11 43**								**12 44**
64	**Mons**					**10 34**	10 47	**10 43**							11 45							
66	Cuesmes					|	10 49								11 47							
71	Frameries						10 54								11 52							
72	Genly						10 56								11 54							
78	**Quévy**	O					11 02								12 00							
252	*Aulnoye*	O				**11 14**		**11 03**														
252	*Saint-Quentin*	O				**11 45**		**11 40**														
252	*Paris-Nord*	O				**13 02**		**12 58**													: **14 20**	

Etoile du Nord

tab km		L 8512 Ⓐ	L 8662	IR o 2235	L 6611	P 3841 ③ ●	IR b 1560 Ⓒ	IR b 1560 Ⓐ	IC I 811	L 8513 Ⓐ	L 8663 Ⓐ	IR o 2236	L 6612	IR b 1561 Ⓒ	IR b 1561 Ⓐ	IC I 812	INT 1204 7	L 8514 Ⓐ	P 4533 Ⓐ	INT 284	L 8664
25	*Antwerpen-Centraal*			*11 19*	*Ⓐ11 29*		*11 49*	**12 00**	*Ⓐ12 00*			*12 19*	*Ⓐ12 29*	*12 49*	**13 00**	*Ⓐ13 00*				*Ⓐ13 00*	
25	*Berchem*			*11 23*	*Ⓐ11 33*		*11 53*	**12 04**	*Ⓐ12 04*			*12 23*	*Ⓐ12 33*	*12 53*	**13 04**	*Ⓐ13 04*				**13 15**	
25	*Mechelen*			*11 38*	*Ⓐ11 49*		*12 06*	**12 21**	*Ⓐ12 21*			*12 38*	*Ⓐ12 49*	*13 06*	**13 21**	*Ⓐ13 21*				*Ⓐ13 21*	
25	*Schaerbeek/Schaarbeek*			**12 01**	12 06				**12 39**			**13 01**	13 06			**13 39**				*13 39*	
0	**Bruxelles-Brussel** Nord/Noord			**12 07**	12 11		**12 39**	**12 39**	**12 44**			**13 07**	13 11	**13 39**	**13 39**	**13 44**				**13 49**	
	Centr.			**12 11**	12 15		**12 43**	**12 43**	**12 48**			**13 11**	13 15	**13 43**	**13 43**	**13 48**					
	Midi/Zuid			**12 17**	12 21		**12 48**	**12 48**	**12 53**			**13 17**	13 21	**13 48**	**13 48**	**13 53**	**14 00**		14 02	**14 10**	
7	Forest-Midi/Vorst-Zuid				12 26								13 26						14 09		
9	Ruisbroek				12 29								13 29						14 13		
13	Lot				12 33								13 33						14 16		
15	Buizingen				12 36								13 36						14 19		
18	**Halle** O			**12 26**	12 39		**1 12 57**	**1 12 57**				**13 26**	13 39	**1 13 57**	**1 13 57**				14 22		
18	**Halle**			**12 27**	12 39							**13 27**	13 40						14 44		
20	Lembeek				12 42								13 43						14 47		
23	**Tubize**			**12 32**	12 44	12 55						**13 32**	13 47						14 51		
28	Hennuyères					13 00							13 51						14 55		
34	**Braine-le-Comte** O			**5 12 39**		**5** 13 05			**13 09**			**5 13 39**	**5** 13 56			**14 09**			15 00		
34	**Braine-le-Comte**								**13 11**							**14 11**					
40	**Soignies** O								**13 15**							**14 15**					
40	**Soignies**	12 23							**13 16**	13 23						**14 16**		14 20			
45	Neufvilles	12 27								13 27								14 24			
49	Masnuy-Saint-Pierre	12 31								13 31								14 28			
53	Jurbise	12 35	12 53							13 35	13 53							14 37			14 53
56	Erbisœul	|	12 57							|	13 57							|			14 57
59	Ghlin	|	13 00							|	14 00							|			15 00
64	**Mons** O	12 43	13 05						**2 13 30**	13 43	14 05					**2 14 30**	**14 34**	14 45		**14 42**	15 05
78	*Saint-Ghislain* O								**13 43**							**14 43**	*14 58*			*14 58*	
64	**Mons**	12 45								13 45							**14 37**	14 47		**14 43**	
66	Cuesmes	12 47								13 47							|	14 49		|	
71	Frameries	12 52								13 52							|	14 54		|	
72	Genly	12 54								13 54							|	14 56		|	
78	**Quévy** O	13 00								14 00							|	15 02		|	
252	*Aulnoye* O																**15 17**			**15 04**	
252	*Saint-Quentin* O																**15 48**			**15 43**	
252	*Paris-Nord* O																**17 06**			**17 09**	

1 Zie verder tabellen 94, 123, 91.
2 Zie verder tabel 78.
3 Rijdt van 27 juni tot 31 aug 92.
4 Neemt alleen de ingeschreven bagage op voor Paris en verder.
5 Zie verder tabel 108.
6 Rijdt niet op 8 juni, 25 dec 92, 2 jan en 12 april 93.
Rijdt op 21 juli, 15 aug, 11 nov 92, 1 en 20 mei 93.
Rijdt niet op 1 jan 93 tussen Amsterdam en Brussel-Zuid.
Verplichte reservering.
7 Rijdt op maandag, vrijdag, zaterdag en zondag van 3 juli tot 3 aug 92.

1 Voir tableaux 94, 123, 91.
2 Voir tableau 78.
3 Circule du 27 juin au 31 août 92.
4 Ne prend que les bagages enregistrés pour Paris et au-delà.
5 Voir tableau 108.
6 Ne circule pas les 8 juin, 25 déc 92, 2 jan et 12 avril 93.
Circule les 21 juill, 15 août, 11 nov 92, 1 et 20 mai 93.
Ne circule pas le 1 jan 93 entre Amsterdam et Bruxelles-Midi.
Réservation obligatoire.
7 Circule les lundis, vendredis, samedis et dimanches du 3 juill au 3 août 92.

96

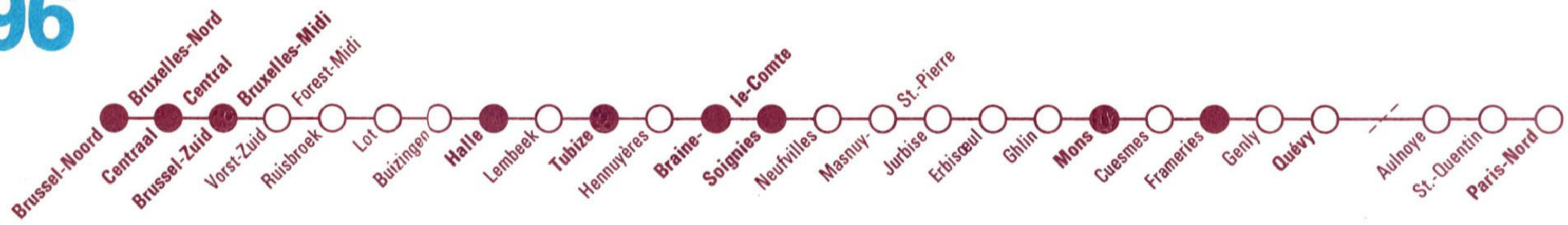

tab km		IR o 2237	L 6613	IR b 1562 ©	IR b 1562 Ⓐ	IC I 813	L 8515 Ⓐ	L 8665 Ⓐ	IR o 2238	L 6614	P 4520 Ⓐ	L 8516 Ⓐ	IR b 1563 ©	IR b 1563 Ⓐ	IC I 814	P 4509 Ⓐ	INT 238 5	P 4522 Ⓐ 6	L 8666	IR o 2239	P 4501 Ⓐ 7
25	*Antwerpen-Centraal*	*13 19*	Ⓐ*13 29*	*13 49*	**14 00**	Ⓐ*14 00*			*14 19*	Ⓐ*14 29*	*14 29*		*14 49*	**15 00**	Ⓐ*15 00*	*15 00*	Ⓐ*15 00*	*15 19*		*15 19*	*15 29*
25	*Berchem*	*13 23*	Ⓐ*13 33*	*13 53*	**14 04**	Ⓐ*14 04*			*14 23*	Ⓐ*14 33*	*14 33*		*14 53*	**15 04**	Ⓐ*15 04*	*15 04*	Ⓐ*15 04*	*15 23*		*15 23*	*15 33*
25	*Mechelen*	*13 38*	Ⓐ*13 49*	*14 06*	**14 21**	Ⓐ*14 21*			*14 38*	Ⓐ*14 49*	*14 49*		*15 06*	**15 21**	Ⓐ*15 21*	*15 21*	Ⓐ*15 21*	*15 36*		*15 38*	*15 49*
25	*Schaerbeek/Schaarbeek*	**14 01**	14 06		*14 21*	**14 39**			**15 01**	15 06	*15 06*				**15 39**	15 45	*15 39*	*15 51*		**16 01**	16 04
0	**Bruxelles-Brussel** Nord/Noord	**14 07**	14 11	**14 39**	**14 39**	**14 44**			**15 07**	15 11	15 23		**15 39**	**15 39**	**15 44**	15 51	**15 51**	16 00		**16 07**	16 10
0	**Bruxelles-Brussel** Centr.	**14 11**	14 15	**14 43**	**14 43**	**14 48**			**15 11**	15 15	15 27		**15 43**	**15 43**	**15 48**	15 55	|	16 05		**16 11**	16 15
0	**Bruxelles-Brussel** Midi/Zuid	**14 17**	14 21	**14 48**	**14 48**	**14 53**			**15 17**	15 21	15 33		**15 48**	**15 48**	**15 53**	16 00	**16 10**	16 13		**16 17**	16 20
7	Forest-Midi/Vorst-Zuid	|	14 26	|	|	|			|	15 26	|		|	|	|	16 06	|	|	|	|	|
9	Ruisbroek	|	14 29	|	|	|			|	15 29	|		|	|	|	16 09	|	|	|	|
13	Lot	|	14 33	|	|	|			|	15 33	|		|	|	|	16 12	|	|	|	|
15	Buizingen	|	14 36	|	|	|			|	15 36	|		|	|	|	16 15	|	|	|	|
18	**Halle** O	**14 26**	14 39	2 **14 57**	2 **14 57**				**15 26**	15 39	15 44		2 **15 57**	2 **15 57**		4 16 18				**16 26**	4 16 30
18	**Halle**	**14 27**	14 40						**15 27**	15 39	15 45									**16 27**	
20	Lembeek	|	14 43						|	15 42	|								|	
23	**Tubize**	**14 32**	14 46						**15 32**	15 45	15 50									**16 32**	
28	Hennuyères	|							|	15 49	|								|	
34	**Braine-le-Comte** O	1 **14 39**				**15 09**			1 **15 39**	1 15 54	15 57				**16 09**					1 **16 39**	
34	**Braine-le-Comte**					**15 11**					15 58	16 06			**16 11**						
40	**Soignies** O					**15 15**					16 03	16 11			**16 15**			16 33			
40	**Soignies**					**15 16**	15 23				16 04	16 19			**16 16**			16 34			
45	Neufvilles					|	15 27				|	16 23			|			|			
49	Masnuy-Saint-Pierre					|	15 31				|	16 27			|			|			
53	Jurbise					|	15 35	15 53			16 13	16 37			|			16 43	16 54		
56	Erbisœul					|	|	15 57			16 16	|			|			|	16 58		
59	Ghlin					|	|	16 00			16 20	|			|			|	17 01		
64	**Mons** O					3 **15 30**	15 43	16 05			16 25	16 45			3 **16 30**		**16 42**	3 16 50		17 06		
78	*Saint-Ghislain* O					**15 43**		*16 22*			*16 43*	*17 07*			**16 43**		*16 57*	17 07	Ⓐ*17 28*		
64	**Mons**						16 05				16 35	16 55					**16 44**				
66	Cuesmes						16 07				16 37	16 57					|				
71	Frameries						16 12				16 42	17 02					|				
72	Genly						16 14				16 44	17 04					|				
78	**Quévy** O						16 20				16 50	17 10					|				
252	*Aulnoye* O																**17 06**				
252	*Saint-Quentin* O																**17 44**				
252	*Paris-Nord* O																**19 01**				

tab km		L 6615	P 4523 Ⓐ 8	P 4965 Ⓐ	P 4524 Ⓐ 10	P 4803 Ⓐ	P 4510 Ⓐ	IR b 1564 ©	IR b 1564 Ⓐ	IC I 815	L 8517 Ⓐ	P 4526 Ⓐ 11	P 4967 Ⓐ	84 Ⓑ 12	P 4527 Ⓐ 13	L 8667 Ⓐ	IR o 2240	P 4503 Ⓐ 14	L 6616	P 4528 Ⓐ 15	P 4530 Ⓐ ▲
25	*Antwerpen-Centraal*	Ⓐ*15 29*	*15 29*	*15 29*	*15 49*		*15 49*	*15 49*	**16 00**	Ⓐ*16 00*		*16 00*	*16 19*		*16 19*		*16 19*	*16 29*	Ⓐ*16 29*	*16 29*	
25	*Berchem*	Ⓐ*15 33*	*15 33*	*15 33*	*15 53*		*15 53*	*15 53*	**16 04**	Ⓐ*16 04*		*16 04*	*16 23*		*16 23*		*16 23*	*16 33*	Ⓐ*16 33*	*16 33*	
25	*Mechelen*	Ⓐ*15 49*	*15 49*	*15 49*	*16 06*		*16 06*	*16 06*	**16 21**	Ⓐ*16 21*		*16 21*	*16 36*		*16 36*		*16 38*	*16 49*	Ⓐ*16 49*	*16 53*	
25	*Schaerbeek/Schaarbeek*	16 06	16 07	16 17	*16 17*		*16 23*		*16 30*	**16 39**		*16 42*	16 54		16 55		**17 01**	17 01	17 06	*17 13*	
0	**Bruxelles-** **Nord/Noord**	16 11	16 12	16 23	16 27		16 31	**16 39**	**16 39**	**16 44**		16 50	16 59		17 00		**17 07**	17 10	17 11	17 20	
	Brussel **Centr.**	16 15	16 18	16 27	16 31		16 35	**16 43**	**16 43**	**16 48**		16 54	17 03		17 06		**17 12**	17 15	17 15	17 24	
	Midi/Zuid	16 22	16 24	16 33	16 36		16 41	**16 48**	**16 48**	**16 53**		16 59	17 08	**17 10**	17 14		**17 17**	17 21	17 21	17 29	17 41
7	Forest-Midi/Vorst-Zuid	16 27					16 47												17 26		17 47
9	Ruisbroek	16 30					16 50												17 29		17 50
13	Lot	16 34					16 53												17 33		17 54
15	Buizingen	16 37					16 56												17 36		17 57
18	**Halle** O	16 40		9 16 44	16 45		17 00	2 **16 57**	2 **16 57**				9 17 20				**17 26**	4 17 31	17 39	17 38	18 00
18	**Halle**	16 41			16 46		17 02										**17 27**		17 42	17 39	18 03
20	Lembeek	16 44					17 05												17 45		18 06
23	**Tubize**	16 46	16 37		16 52	16 55	17 08					17 12					**17 32**		17 49	17 45	18 10
28	Hennuyères					17 00	17 13					17 17							17 53		18 14
34	**Braine-le-Comte** O		16 45		17 00	1 17 04	17 18			**17 09**		1 17 23			17 30		1 **17 39**		1 17 58	17 53	18 19
34	**Braine-le-Comte**		16 46		17 02					**17 11**	17 15				17 32					17 55	18 44
40	**Soignies** O		16 51		17 07					**17 15**	17 20				17 37					18 00	18 49
40	**Soignies**		16 52		17 08					**17 16**	17 20				17 38					18 01	18 50
45	Neufvilles		16 57								17 24										18 54
49	Masnuy-Saint-Pierre		17 01								17 28										18 58
53	Jurbise		17 05								17 38				17 47	17 53			18 10		19 03
56	Erbisœul		17 08													17 57					19 06
59	Ghlin		17 12													18 00					19 10
64	**Mons** O		3 17 17		17 22					3 **17 30**	17 47				3 17 55	18 05			3 18 18		19 15
78	*Saint-Ghislain* O		17 28		*17 43*					**17 43**	*18 10*				18 10	*18 32*				18 32	*19 43*
64	**Mons**				17 24						18 04										
66	Cuesmes				17 27						18 06										
71	Frameries				17 32						18 11										
72	Genly				17 35						18 13										
78	**Quévy** O				17 41						18 19										
252	*Aulnoye* O																				
252	*Saint-Quentin* O																				
252	*Paris-Nord* O													**: 19 42**							

1 Zie verder tabel 108.
2 Zie verder tabellen 94, 123, 91.
3 Zie verder tabel 78.
4 Zie verder tabel 94.
5 Neemt te Brussel alleen reizigers op voor Aulnoye en verder.
6 Brussel-L.W. 15 47, Brussel-Schuman 15 50. Stopt te Brussel-Congres 16 02.
7 Stopt te Brussel-Congres 16 12.
8 Stopt te Brussel-Congres 16 15.
9 Zie verder tabellen 94, 123.
10 Etterbeek 16 07, Brussel-L.W. 16 14, Brussel-Schuman 16 18.
11 Etterbeek 16 28, Brussel-L.W. 16 35, Brussel-Schuman 16 39.
12 Rijdt niet op zaterdag tot 10 juli en vanaf 12 sept 92.
Rijdt niet op zaterdag en zondag van 11 juli tot 11 sept 92.
Rijdt niet op 7 juni, 13 juli, van 24 dec 92 tot 3 jan 93, 11 april en 20 mei 93.
Rijdt op 21 juli 92.
Verplichte reservering.
Enkel eerste klas.
13 Stopt te Brussel-Congres 17 03.
14 Stopt te Brussel-Congres 17 12.
15 Etterbeek 17 02, Brussel-L.W. 17 07, Brussel-Schuman 17 11.

1 Voir tableau 108.
2 Voir tableaux 94, 123, 91.
3 Voir tableau 78.
4 Voir tableau 94.
5 A Bruxelles ne prend que les voyageurs à destination de Aulnoye et au-delà.
6 Bruxelles-Q.L. 15 47, Bruxelles-Schuman 15 50. Arrêt à Bruxelles-Congrès 16 02.
7 Arrêt à Bruxelles-Congrès 16 12.
8 Arrêt à Bruxelles-Congrès 16 15.
9 Voir tableaux 94, 123.
10 Etterbeek 16 07, Bruxelles-Q.L. 16 14, Bruxelles-Schuman 16 18.
11 Etterbeek 16 28, Bruxelles-Q.L. 16 35, Bruxelles-Schuman 16 39.
12 Ne circule pas les samedis jusqu'au 10 juill et à partir du 12 sept 92.
Ne circule pas les samedis et dimanches du 11 juill au 11 sept 92.
Ne circule pas les 7 juin, 13 juill, du 24 déc 92 au 3 jan 93, 11 avril et 20 mai 93.
Circule le 21 juill 92.
Réservation obligatoire.
Uniquement première classe.
13 Arrêt à Bruxelles-Congrès 17 03.
14 Arrêt à Bruxelles-Congrès 17 12.
15 Etterbeek 17 02, Bruxelles-Q.L. 17 07, Bruxelles-Schuman 17 11.

96

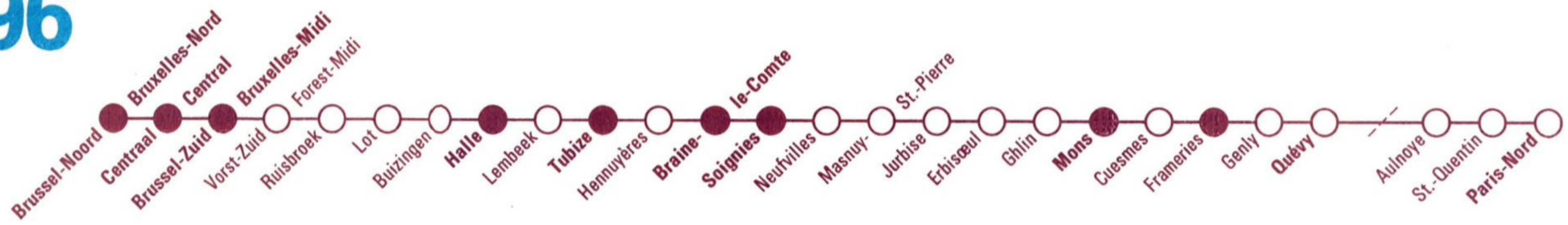

tab km		P 4530 Ⓐ 1	IR b 1565 Ⓒ	IR b 1565 Ⓐ	IC I 816	L 8518 Ⓐ 4	86 Ⓑ 5	L 8518 Ⓐ 6	L 8668	IR o 2241	L 6617	IR b 1566 Ⓒ	IR b 1566 Ⓐ	IC I 817	L 8519 Ⓐ	INT 286	L 8669 Ⓐ	IR o 2242	L 6618	IR b 1567 Ⓒ	IR b 1567 Ⓐ
25	*Antwerpen-Centraal*	*16 49*	*16 49*	**17 00**	Ⓐ*17 00*					*17 19*	Ⓐ*17 29*	*17 49*	**18 00**	Ⓐ*18 00*		Ⓐ*18 00*		*18 19*	Ⓐ*18 29*	*18 49*	**19 00**
25	*Berchem*	*16 53*	*16 53*	**17 04**	Ⓐ*17 04*					*17 23*	Ⓐ*17 33*	*17 53*	**18 04**	Ⓐ*18 04*		**18 12**		*18 23*	Ⓐ*18 33*	*18 53*	**19 04**
25	*Mechelen*	*17 06*	*17 06*	**17 21**	Ⓐ*17 21*					*17 38*	Ⓐ*17 49*	*18 06*	**18 21**	Ⓐ*18 21*		Ⓐ*18 21*		*18 38*	Ⓐ*18 49*	*19 06*	**19 21**
25	*Schaerbeek/Schaarbeek*	*17 24*		*17 24*	**17 39**					**18 01**	18 06			**18 39**				**19 01**	19 06		*19 22*
0	**Bruxelles-Brussel** Nord/Noord	17 32	**17 39**	**17 39**	**17 44**					**18 07**	18 11	**18 39**	**18 39**	**18 44**		**18 45**		**19 07**	19 11	**19 39**	**19 39**
	Centr.	17 36	**17 43**	**17 43**	**17 48**					**18 11**	18 15	**18 43**	**18 43**	**18 48**				**19 11**	19 15	**19 43**	**19 43**
	Midi/Zuid	17 41	**17 48**	**17 48**	**17 53**		**18 10**			**18 17**	18 21	**18 48**	**18 48**	**18 53**		**19 10**		**19 17**	19 21	**19 49**	**19 49**
7	Forest-Midi/Vorst-Zuid	17 47									18 26								19 26		
9	Ruisbroek	17 50									18 29								19 29		
13	Lot	17 54									18 33								19 33		
15	Buizingen	17 57									18 36								19 36		
18	**Halle** O	18 00	2 **17 57**	2 **17 57**						**18 26**	18 39	2 **18 57**	2 **18 57**					**19 26**	19 39	2 **19 58**	2 **19 58**
18	**Halle**	18 03								**18 27**	18 39							**19 27**	19 40		
20	Lembeek	18 06									18 42								19 43		
23	**Tubize**	18 10								**18 32**	18 44							**19 32**	19 47		
28	Hennuyères	18 14																	19 51		
34	**Braine-le-Comte** O	18 19			**18 09**					7 **18 39**				**19 09**				7 **19 39**	7 19 56		
34	**Braine-le-Comte**	18 44			**18 11**									**19 11**							
40	**Soignies** O	18 49			**18 15**									**19 15**							
40	**Soignies**	18 50			**18 16**	18 19		18 31						**19 16**	19 19						
45	Neufvilles	18 54				18 23		18 35							19 23						
49	Masnuy-Saint-Pierre	18 58				18 27		18 39							19 27						
53	Jurbise	19 03				18 38		18 43	18 53						19 37		19 53				
56	Erbisœul	19 06							18 57								19 57				
59	Ghlin	19 10							19 00								20 00				
64	**Mons** O	19 15			3 **18 30**	18 46		18 51	19 05					3 **19 30**	19 45	**19 42**	20 05				
78	*Saint-Ghislain* O	*19 43*			**18 43**									**19 43**		*19 57*					
64	**Mons**					18 48		18 53							19 48	**19 44**					
66	Cuesmes					18 50		18 55							19 50						
71	Frameries					18 55		19 00							19 55						
72	Genly					18 57		19 02							19 57						
78	**Quévy** O					19 03		19 08							20 03						
252	*Aulnoye* O															**20 06**					
252	*Saint-Quentin* O						**19 29**									**20 48**					
252	*Paris-Nord* O						**20 46**									**22 08**					

Brabant

tab km		IC I 818	L 8520 Ⓐ	T 9933 Ⓒ 8☼	IR o 2243	L 6619	INT 280	L 8670	IR b 1568	IC I 819	P 4548 Ⓐ	IR o 2244	L 6620	IR b 1569	IC I 820	P 4535	P 4532 Ⓐ	L 6621	IR b 1570	IC I 821	IC M 773
25	*Antwerpen-Centraal*	Ⓐ19 00			19 19	Ⓐ19 29			19 49	19 49		20 19	20 19	20 49	20 49	21 19		21 19	21 49	21 49	22 19
25	*Berchem*	Ⓐ19 04			19 23	Ⓐ19 33			19 53	19 53		20 23	20 23	20 53	20 53	21 23		21 23	21 53	21 53	22 23
25	*Mechelen*	Ⓐ19 21			19 38	Ⓐ19 49			20 06	20 06		20 38	20 38	21 06	21 06	21 38		21 38	22 06	22 06	22 36
25	*Schaerbeek/Schaarbeek*	**19 39**			**20 01**	20 06				**20 39**		**21 01**	21 06		**21 39**	22 01		22 06		**22 39**	**22 51**
0	**Bruxelles-Brussel** **Nord/Noord**	**19 44**			**20 07**	20 11			**20 39**	**20 44**		**21 07**	21 11	**21 39**	**21 44**	22 07		22 11	**22 39**	**22 44**	**22 57**
	Centr.	**19 48**			**20 11**	20 15			**20 43**	**20 48**		**21 11**	21 15	**21 43**	**21 48**	22 11		22 15	**22 43**	**22 48**	**23 01**
	Midi/Zuid	**19 53**			**20 17**	20 21	**20 22**		**20 48**	**20 53**		**21 17**	21 21	**21 48**	**21 53**	22 17		22 21	**22 48**	**23 00**	**23 07**
7	Forest-Midi/Vorst-Zuid					20 26							21 26			22 22		22 26			
9	Ruisbroek					20 29							21 29					22 29			
13	Lot					20 33							21 33					22 33			
15	Buizingen					20 36							21 36					22 36			
18	**Halle** O				**20 26**	20 39			2 **20 57**			**21 26**	21 39	2 **21 57**		22 28		22 39	10 **22 57**	**23 09**	11 **23 16**
18	**Halle**				**20 27**	20 39						**21 27**	21 40			22 29		22 40		**23 09**	
20	Lembeek					20 42							21 43			22 32		22 43			
23	**Tubize**				**20 32**	20 44						**21 32**	21 47			22 35		22 46		**23 14**	
28	Hennuyères												21 51			22 39					
34	**Braine-le-Comte** O	**20 09**			7 **20 39**					**21 09**		7 **21 39**	7 21 56			9 22 44				**23 21**	
34	**Braine-le-Comte**	**20 11**								**21 11**					**22 11**		22 47			**23 22**	
40	**Soignies** O	**20 15**								**21 15**					**22 15**		22 52			**23 26**	
40	**Soignies**	**20 16**	20 20							**21 16**					**22 16**		22 52			**23 27**	
45	Neufvilles		20 24														22 56				
49	Masnuy-Saint-Pierre		20 28														23 00				
53	Jurbise		20 35	20 44				20 53									23 04			**23 35**	
56	Erbisœul							20 57									23 07				
59	Ghlin							21 00									23 11				
64	**Mons** O	3 **20 30**	20 43	20 53			**20 57**	21 05		3 **21 30**					3 **22 30**		23 15			3 **23 42**	
78	*Saint-Ghislain* O	**20 43**	*20 58*							**21 43**					**22 43**					**23 55**	
64	**Mons**			21 01			**20 59**				21 45										
66	Cuesmes										21 47										
71	Frameries			21 08							21 52										
72	Genly										21 55										
78	**Quévy** O			21 18							22 01										
252	*Aulnoye* O																				
252	*Saint-Quentin* O																				
252	*Paris-Nord* O						**23 05**														

1 Rijdt enkel tijdens de jaarlijkse vakantie.
2 Zie verder tabellen 94, 123, 91.
3 Zie verder tabel 78.
4 Rijdt van 27 sept 92 tot 22 mei 93.
5 Rijdt niet op 7 juni, 14 juli, 15 aug, 24, 25, 31 dec 92, 1 jan, 11 april en 1 mei 93. Verplichte reservering.
6 Rijdt van 31 mei tot 26 sept 92.
7 Zie verder tabel 108.
8 Herkomst Blankenberge 18 56.
9 Zie verder tabellen 117, 108.
10 Zie verder tabellen 94, 123.
11 Zie verder tabel 94.

1 Circule uniquement pendant les congés annuels.
2 Voir tableaux 94, 123, 91.
3 Voir tableau 78.
4 Circule du 27 sept 92 au 22 mai 93.
5 Ne circule pas les 7 juin, 14 juill, 15 août, 24, 25, 31 déc 92, 1 jan, 11 avril et 10 mai 93. Réservation obligatoire.
6 Circule du 31 mai au 26 sept 92.
7 Voir tableau 108.
8 Origine Blankenberge 18 56.
9 Voir tableaux 117, 108.
10 Voir tableaux 94, 123.
11 Voir tableau 94.

96

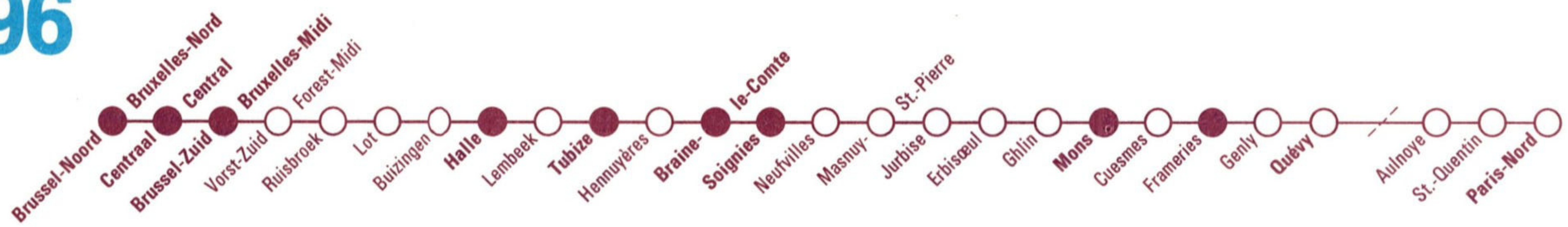

96

tab km			INT 288
			1
25	*Antwerpen-Centraal*		
25	*Berchem*		0 54
25	*Mechelen*		
25	*Schaerbeek/Schaarbeek*		
0	**Bruxelles-Brussel**	**Nord/Noord**	1 27
		Centr.	|
		Midi/Zuid	1 53
7	Forest-Midi/Vorst-Zuid		|
9	Ruisbroek		|
13	Lot		|
15	Buizingen		|
18	**Halle**	O	|
18	**Halle**		|
20	Lembeek		|
23	**Tubize**		|
28	Hennuyères		|
34	**Braine-le-Comte**	O	|
34	**Braine-le-Comte**		|
40	**Soignies**	O	|
40	**Soignies**		|
45	Neufvilles		|
49	Masnuy-Saint-Pierre		|
53	Jurbise		|
56	Erbisœul		|
59	Ghlin		|
64	**Mons**	O	2 24
78	*Saint-Ghislain*	O	
64	**Mons**		2 29
66	Cuesmes		|
71	Frameries		|
72	Genly		|
78	**Quévy**	O	2 40
252	*Aulnoye*	O	3 00
252	*Saint-Quentin*	O	
252	*Paris-Nord*	O	6 55

1 De dienstregeling tussen Aulnoye en Paris-Nord is geldig dagelijks van 31 mei tot 26 sept 92 en op maandag van 27 sept 92 tot 22 mei 93.
De andere dagen : Saint-Quentin 4 34, Paris-Nord 6 25.

1 L'horaire entre Aulnoye et Paris-Nord est valable tous les jours du 31 mai au 26 sept 92 et les lundis du 27 sept 92 au 22 mai 93.
Les autres jours : Saint-Quentin 4 34, Paris-Nord 6 25.

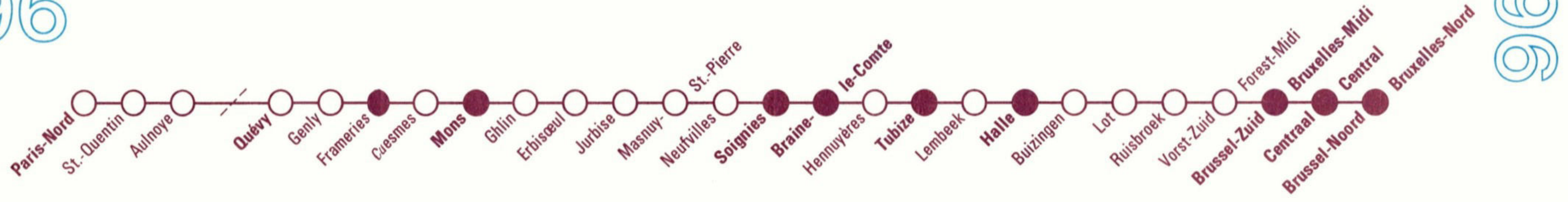

tab km			INT 289	P 3800 Ⓐ	P 3831 Ⓐ	IC I 828 ✕	IR b 1578 Ⓐ	L 6629 Ⓐ	P 3801 Ⓐ	IR o 2203 ✕	L 8675 Ⓐ	P 3821 Ⓐ	P 3832 Ⓐ	L 8525 Ⓐ	IC I 829	IR b 1579 Ⓒ
			1													
252	*Paris-Nord*		**23 17**													
252	*Saint-Quentin*		**1 25**													
252	*Aulnoye*		**3 24**													
0	**Quévy**		**3 42**										5 11	5 39		
6	Genly		|									5 16	5 44		
7	Frameries		|									5 18	5 47		
12	Cuesmes		|									5 22	5 51		
14	**Mons**	O	**3 51**										5 25	5 53		
78	*Saint-Ghislain*				4 33	**4 48**						5 33		*5 33*	**5 59**	
14	**Mons**		**3 53**		4 46	**5 04**					5 34	5 47	5 27	5 55	**6 12**	
19	Ghlin		|		|	|				5 39	|	5 32	|	|	
22	Erbisœul		|		|	|				5 43	|	5 35	|	|	
25	Jurbise		|		4 53	**5 12**				6 5 48	5 56	5 39	6 04	|	
29	Masnuy-Saint-Pierre		|		4 56	|				|	|	5 43	6 08	|	
33	Neufvilles		|		5 00	|				|	|	5 47	6 11	|	
38	**Soignies**	O	|		5 04	**5 20**					|	6 04	5 52	6 16	**6 26**	
38	**Soignies**		|		5 04	**5 21**					|	6 05	5 53	|	**6 27**	
44	**Braine-le-Comte**	O	|		5 08	**5 25**					|	6 10	5 58	|	**6 31**	
44	**Braine-le-Comte**		|		5 09	**5 27**		5 46		**6 03**	|	6 12	6 17	|	**6 33**	
50	Hennuyères		|		5 14	|		5 51		|	|	|	6 22	|	|	
55	**Tubize**		|		5 18	**5 35**		5 56		**6 11**	|	|	6 27	|	|	
58	Lembeek		|		5 21	|		5 59		|	|	|	6 30	|	|	
60	**Halle**	O	|		5 24	**5 39**		6 02		**6 15**	|	6 20	6 33	|	|	
60	**Halle**		|	5 18	5 26	**5 40**	**5 44**	6 03	6 05	**6 16**	|	6 21	6 34	|	|	**6 44**
63	Buizingen		|	|	5 29	|	|	6 06	|	|	|	|	6 37	|	|	|
65	Lot		|	|	5 31	|	|	6 09	|	|	|	|	6 40	|	|	|
69	Ruisbroek		|	|	5 34	|	|	6 12	|	|	|	|	6 43	|	|	|
71	Forest-Midi/Vorst-Zuid		|	|	5 37	|	|	6 16	|	|	|	|	6 47	|	|	|
78	**Bruxelles-** **Midi/Zuid**	O	**4 27**	5 30	5 41	**5 49**	**5 53**	6 21	6 16	**6 25**	|	6 31	6 52	|	**6 49**	**6 53**
	Centr.	O	|	5 35	5 48	**5 54**	**5 59**	6 27	6 21	**6 31**	|	6 37	6 57	|	**6 54**	**6 59**
	Brussel Nord/Noord	O	2 **4 55**	5 39	5 53	3 **5 58**	4 **6 03**	5 6 31	6 25	**6 35**	|	6 41	7 7 01	|	3 **6 58**	4 **7 03**
25	*Schaerbeek/Schaarbeek*	O		*5 58*	5 58	**6 03**	*6 13*	6 36	6 32	**6 41**	|	*6 51*	*7 14*	|	**7 03**	
25	*Mechelen*	O		*6 06*	*6 21*	Ⓐ *6 21*	**6 21**	*6 53*	*6 53*	*7 03*	|	*7 06*	*7 30*	|	Ⓐ *7 21*	*7 33*
25	*Berchem*	O	**5 29**	*6 19*	*6 38*	Ⓐ *6 38*	**6 38**	*7 09*	*7 09*	*7 19*	|	*7 19*	*7 45*	|	Ⓐ *7 38*	*7 45*
25	*Antwerpen-Centraal*	O		*6 23*	*6 42*	Ⓐ *6 42*	**6 42**	*7 13*	*7 13*	*7 23*	|	*7 23*	*7 49*	|	Ⓐ *7 42*	*7 49*

1 De vertrekuren te Paris-Nord en Saint-Quentin zijn geldig dagelijks van 31 mei-/1 juni tot 25/26 sept 92 en de nachten van vrijdag op zaterdag van 26/27 sept 92 tot 22/23 mei 93.
De andere dagen: Paris-Nord 23 10, Saint-Quentin 1 03.
2 Zie verder tabellen 25, 12.
3 Zie verder tabel 36c.
4 Zie verder tabel 25.
5 Zie verder tabel 36.
6 Zie verder tabel 92.
7 Zie verder tabel 60.

1 Les heures de départ à Paris-Nord et Saint-Quentin sont valables tous les jours du 31 mai/1 juin au 25/26 sept 92 et les nuits du vendredi au samedi du 26/27 sept 92 au 22/23 mai 93.
Les autres jours: Paris-Nord 23 10, Saint-Quentin 1 03.
2 Voir tableaux 25, 12.
3 Voir tableau 36c.
4 Voir tableau 25.
5 Voir tableau 36.
6 Voir tableau 92.
7 Voir tableau 60.

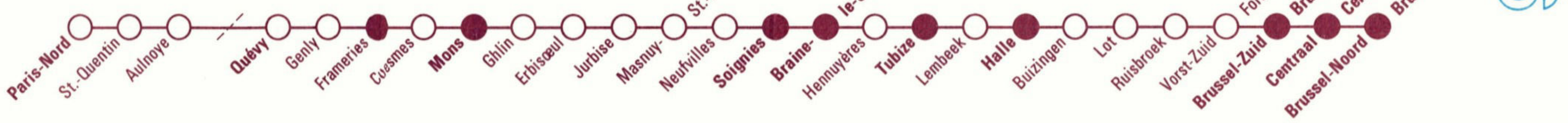

96

tab km		IR b 1579 Ⓐ	P 3977 Ⓐ	L 6630 Ⓒ	L 6630 Ⓐ	P 3822 Ⓐ 3	P 3803 Ⓐ	IR o 2204	L 8676 Ⓐ	P 3823 Ⓐ 5	P 3825 Ⓐ 7	P 3978 Ⓐ	P 3106 Ⓐ	L 8526 Ⓐ	IC I 830	IR b 1580 Ⓒ	IR b 1580 Ⓐ 9	P 3530 Ⓐ 10	P 3804 Ⓐ 11	P 3836 Ⓐ 12	P 3826 Ⓐ 13
252	*Paris-Nord*																				
252	*Saint-Quentin*																				
252	*Aulnoye*																				
0	**Quévy**										6 36									7 04	
6	Genly										6 41									7 10	
7	Frameries										6 45									7 13	
12	Cuesmes										6 49									7 17	
14	**Mons** O										6 52									7 19	
78	*Saint-Ghislain*					*5 59*			*5 59*	6 28	*6 28*			*6 28*	**6 59**						7 12
14	**Mons**					6 19			6 34	6 44	6 55			6 58	**7 12**						7 24
19	Ghlin					6 24			6 39	|	|			|	|					|
22	Erbisœul					6 28			6 43	|	|			|	|					|
25	Jurbise					6 32			4 6 48	6 53	|			7 07	|					7 33
29	Masnuy-Saint-Pierre					6 36				|	|			7 11	|					|
33	Neufvilles					6 40				|	|			7 14	|					|
38	**Soignies** O					6 45				7 01	7 09				7 18	**7 26**					7 43
38	**Soignies**					6 46				7 02	7 10				7 19	**7 27**					7 44
44	**Braine-le-Comte** O					6 51				7 07	7 15				7 23	**7 31**					7 50
44	**Braine-le-Comte**				6 42	6 52		**7 02**		7 08	7 16		7 11			**7 33**			7 38			7 52
50	Hennuyères				6 46	6 57		|		|		7 16			|			|		|
55	**Tubize**			6 56	6 56	7 03		**7 10**			7 24		|		|			7 47			|
58	Lembeek			6 59	6 59	|		|		|		7 22			|			|		|
60	**Halle** O			7 02	7 02	7 07		**7 14**		7 19	7 29		7 25			|			|		|
60	**Halle**	**6 44**	6 58	7 03	7 03	7 08	7 11	**7 16**		7 20	7 30	7 33	7 37			**7 44**	**7 44**		7 54			
63	Buizingen	|	|	7 06	7 06	|	|	|		|	|	|	7 40		|	|		|			
65	Lot	|	|	7 09	7 09	|	|	|		|	|	|	7 43		|	|		|			
69	Ruisbroek	|	|	7 12	7 12	|	|	|		|	|	|	7 46		|	|		|			
71	Forest-Midi/Vorst-Zuid	|	|	7 16	7 16	|	|	|		|	|	|	7 50		|	|		|			
78	**Bruxelles-** **Midi/Zuid** O	**6 53**	7 09	7 21	7 21	7 17	7 21	**7 25**		7 29	7 39	7 44	7 57			**7 49**	**7 54**	**7 54**	8 00	8 04		8 10
	Centr. O	**6 59**	7 14	7 27	7 27	7 22	7 28	**7 31**		7 34	7 44	7 49	8 05			**7 54**	**8 00**	**8 00**	8 07	8 10		8 16
	Brussel **Nord/Noord** O	1 **7 03**	7 18	2 7 32	2 7 32	7 27	7 32	**7 35**		6 7 38	6 7 49	7 54	8 08			8 **7 58**	1 **8 03**	1 **8 05**	6 8 12	8 15		6 8 21
25	*Schaerbeek/Schaarbeek* O	*7 14*	7 27	7 36	7 37	*7 37*	7 39	**7 41**		*7 47*	*8 03*	*8 03*	8 14			**8 03**		*8 14*	*8 20*	8 20		*8 36*
25	*Mechelen* O	**7 21**	*7 47*	*8 03*	*7 53*	*7 53*	*7 53*	*8 03*		*8 06*	*8 21*	*8 21*	*8 33*			Ⓐ *8 21*	*8 33*	**8 21**	*8 33*	*8 33*		*8 53*
25	*Berchem* O	**7 38**	*8 09*	*8 19*	*8 09*	*8 09*	*8 09*	*8 19*		*8 19*	*8 38*	*8 38*	*8 45*			Ⓐ *8 38*	*8 45*	**8 38**	*8 45*	*8 45*		*9 09*
25	*Antwerpen-Centraal* O	**7 42**	*8 13*	*8 23*	*8 13*	*8 13*	*8 13*	*8 23*		*8 23*	*8 42*	*8 42*	*8 49*			Ⓐ *8 42*	*8 49*	**8 42**	*8 49*	*8 49*		*9 13*

tab km		L 6631	P 3805 Ⓐ	IR o 2205	L 8677 Ⓐ	L 8677 Ⓒ	P 3827 Ⓐ 14	P 3835 Ⓐ ▲	T 9913 Ⓒ 15 ☼	L 8527 Ⓐ	IC I 831	IR b 1581 Ⓒ	IR b 1581 Ⓐ	L 6632	IR o 2206	L 8678 Ⓐ	L 8528 Ⓐ	81 Ⓐ 17	IC I 832	IR b 1582 Ⓒ	IR b 1582 Ⓐ
252	*Paris-Nord*																	: 7 05			
252	*Saint-Quentin*																				
252	*Aulnoye*																				
0	**Quévy**							7 04	7 32	7 36							8 36				
6	Genly							7 10	|	7 41							8 41				
7	Frameries							7 13	7 39	7 44							8 44				
12	Cuesmes							7 17	|	7 48							8 48				
14	**Mons** O							7 19	7 45	7 50							8 50				
78	*Saint-Ghislain*				*7 12*	*6 59*	7 31	*7 12*		*7 31*	**7 59**					*8 09*			**8 59**		
14	**Mons**				7 34	7 34	7 47	7 30	7 47	7 53	**8 12**					8 34	8 52		**9 12**		
19	Ghlin				7 39	7 39	|	7 35	|	|	|					8 39	|				
22	Erbisœul				7 43	7 43	|	7 38	|	|	|					8 43	|				
25	Jurbise				4 7 50	4 7 48	7 56	7 42	16 8 00	8 02	|					4 8 48	9 01		|		
29	Masnuy-Saint-Pierre						|	7 46		8 06	|						9 05				
33	Neufvilles						|	7 50		8 09	|						9 08				
38	**Soignies** O						8 05	7 55		8 14	**8 26**							9 13		**9 26**		
38	**Soignies**						8 06	7 56			**8 27**									**9 27**		
44	**Braine-le-Comte** O						8 11	8 03			**8 31**									**9 31**		
44	**Braine-le-Comte**	7 41		**8 03**			8 13	8 15			**8 33**				**9 03**					**9 33**		
50	Hennuyères	7 46		|				8 20						|							
55	**Tubize**	7 51		**8 11**				8 25						8 55	**9 11**							
58	Lembeek	7 54		|				8 28					8 58	|							
60	**Halle** O	7 57		**8 15**				8 31						9 01	**9 15**							
60	**Halle**	8 03	8 12	**8 16**				8 33				**8 44**	**8 44**	9 03	**9 16**					**9 44**	**9 44**	
63	Buizingen	8 06		|				8 36			|	|	9 06	|					|	|	
65	Lot	8 09		|				8 39			|	|	9 09	|					|	|	
69	Ruisbroek	8 12		|				8 42			|	|	9 12	|					|	|	
71	Forest-Midi/Vorst-Zuid	8 16		|				8 47			|	|	9 16	|					|	|	
78	**Bruxelles-Midi/Zuid** O	8 21	8 21	**8 25**			8 30	8 53			**8 49**	**8 53**	**8 53**	9 21	**9 25**			**9 38**	**9 49**	**9 53**	**9 53**	
	Bruxelles-Centr. O	8 27	8 28	**8 31**			8 35	8 58			**8 54**	**8 59**	**8 59**	9 27	**9 31**				**9 54**	**9 59**	**9 59**	
	Bruxelles-Nord/Noord O	2 8 31	8 32	**8 35**			6 8 39	9 02			3 **8 58**	1 **9 03**	1 **9 03**	2 9 31	**9 35**				8 **9 58**	1 **10 03**	1 **10 03**	
25	*Schaerbeek/Schaarbeek* O	8 36	8 39	**8 41**			*8 48*	*9 11*			**9 03**		*9 11*	9 36	**9 41**				**10 03**			
25	*Mechelen* O	Ⓐ *8 53*	*8 53*	*9 03*			*9 06*	*9 33*			Ⓐ *9 21*	*9 33*	**9 21**	Ⓐ *9 53*	*10 03*				Ⓐ*10 21*	*10 33*	**10 21**	
25	*Berchem* O	Ⓐ *9 09*	*9 09*	*9 19*			*9 19*	*9 45*			Ⓐ *9 38*	*9 45*	**9 38**	Ⓐ*10 09*	*10 19*				Ⓐ*10 38*	*10 45*	**10 38**	
25	*Antwerpen-Centraal* O	Ⓐ *9 13*	*9 13*	*9 23*			*9 23*	*9 49*			Ⓐ *9 42*	*9 49*	**9 42**	Ⓐ*10 13*	*10 23*				Ⓐ*10 42*	*10 49*	**10 42**	

Rubens

1 Zie verder tabel 25.
2 Zie verder tabel 36.
3 Stopt te Brussel-Congres 7 25.
4 Zie verder tabel 92.
5 Stopt te Brussel-Schuman 7 48, Brussel-L.W. 7 51, Etterbeek 7 55.
6 Zie verder tabel 161.
7 Stopt te Brussel-Congres 7 47.
Stopt te Brussel-Schuman 8 05, Brussel-L.W. 8 09, Etterbeek 8 15.
8 Zie verder tabel 36c.
9 Stopt te Brussel-Congres 8 02.
10 Stopt te Brussel-Congres 8 10.
Stopt te Brussel-Schuman 8 23, Brussel-L.W. 8 27, Etterbeek 8 32.
11 Stopt te Brussel-Congres 8 13.
12 Rijdt enkel tijdens de jaarlijkse vakantie.
13 Stopt te Brussel-Congres 8 19.
Stopt te Brussel-Schuman 8 30, Brussel-L.W. 8 33, Etterbeek 8 39.
14 Stopt te Brussel-Schuman 8 50, Brussel-L.W. 8 53.
15 Bestemming Blankenberge 9 46.
16 Zie verder tabellen 92, 91, 122, 50a.
17 Enkel eerste klas.
Rijdt niet op 8 juni, 14 juli, van 24 dec 92 tot 3 jan 93, 12 april en 20 mei 93.
Rijdt op 21 juli en 11 nov 92.

1 Voir tableau 25.
2 Voir tableau 36.
3 Arrêt à Bruxelles-Congrès 7 25.
4 Voir tableau 92.
5 Arrêt à Bruxelles-Schuman 7 48, Bruxelles-Q.L. 7 51, Etterbeek 7 55.
6 Voir tableau 161.
7 Arrêt à Bruxelles-Congrès 7 47.
Arrêt à Bruxelles-Schuman 8 05, Bruxelles-Q.L. 8 09, Etterbeek 8 15.
8 Voir tableau 36c.
9 Arrêt à Bruxelles-Congrès 8 02.
10 Arrêt à Bruxelles-Congrès 8 10.
Arrêt à Bruxelles-Schuman 8 23, Bruxelles-Q.L. 8 27, Etterbeek 8 32.
11 Arrêt à Bruxelles-Congrès 8 13.
12 Circule uniquement pendant les congés annuels.
13 Arrêt à Bruxelles-Congrès 8 19.
Arrêt à Bruxelles-Schuman 8 30, Bruxelles-Q.L. 8 33, Etterbeek 8 39.
14 Arrêt à Bruxelles-Schuman 8 50, Bruxelles-Q.L. 8 53.
15 Destination Blankenberge 9 46.
16 Voir tableaux 92, 91, 122, 50a.
17 Uniquement première classe.
Ne circule pas les 8 juin, 14 juill, du 24 déc 92 au 3 jan 93, 12 avril et 20 mai 93.
Circule les 21 juill et 11 nov 92.



96

tab km			L 6633	IR o 2207	L 8679	L 8529 Ⓐ	INT 281	IC I 833	IR b 1583 Ⓒ	IR b 1583 Ⓐ	L 6634	IR o 2208	L 8680 Ⓐ	L 8530 Ⓐ	IC I 834	IR b 1584 Ⓒ	IR b 1584 Ⓐ	L 6635	IR o 2209	L 8681	L 8531 Ⓐ	IC I 835
252	*Paris-Nord*						**7 46**															
252	*Saint-Quentin*						**9 11**															
252	*Aulnoye*						**9 49**															
0	**Quévy**					9 36								10 42						11 43	
6	Genly					9 41								10 47						11 48	
7	Frameries					9 44								10 50						11 51	
12	Cuesmes					9 48								10 54						11 55	
14	**Mons**	O				9 50	**10 08**							10 56						11 57	
78	*Saint-Ghislain*				*8 59*		*9 48*	**9 59**					*9 59*		**10 59**				*10 59*			**11 59**
14	**Mons**				9 34	9 52	**10 10**	**10 14**					10 34	10 58	**11 12**				11 34	11 59	**12 12**	
19	Ghlin				9 39								10 39						11 39			
22	Erbisœul				9 43								10 43						11 43			
25	Jurbise				2 9 48	10 01							2 10 48	11 07					2 11 48	12 08		
29	Masnuy-Saint-Pierre					10 05								11 11						12 12		
33	Neufvilles					10 08								11 14						12 15		
38	**Soignies**	O				10 13		**10 28**						11 19	**11 26**					12 20	**12 26**	
38	**Soignies**							**10 29**							**11 27**						**12 27**	
44	**Braine-le-Comte**	O						**10 33**							**11 31**						**12 31**	
44	**Braine-le-Comte**		9 46	**10 03**				**10 34**				**11 03**			**11 33**			11 44	**12 03**			**12 33**
50	Hennuyères		9 51															11 49				
55	**Tubize**		9 56	**10 11**							10 56	**11 11**						11 54	**12 11**			
58	Lembeek		9 59								10 59							11 57				
60	**Halle**	O	10 02	**10 15**							11 02	**11 15**						12 00	**12 15**			
60	**Halle**		10 03	**10 16**					**10 44**	**10 44**	11 03	**11 16**				**11 44**	**11 44**	12 01	**12 16**			
63	Buizingen		10 06								11 06							12 04				
65	Lot		10 09								11 09							12 07				
69	Ruisbroek		10 12								11 12							12 10				
71	Forest-Midi/Vorst-Zuid		10 16								11 16							12 14				
78	**Bruxelles-** **Midi/Zuid**	O	10 21	**10 25**			**10 47**	**10 50**	**10 53**	**10 53**	11 21	**11 25**			**11 49**	**11 53**	**11 53**	12 19	**12 25**			**12 49**
	Brussel **Centr.**	O	10 27	**10 31**				**10 54**	**10 59**	**10 59**	11 27	**11 31**			**11 54**	**11 59**	**11 59**	12 27	**12 31**			**12 54**
	Nord/Noord	O	1 10 31	**10 35**			3 **11 09**	4 **10 58**	5 **11 03**	5 **11 03**	1 11 31	**11 35**			4 **11 58**	5 **12 03**	5 **12 03**	1 12 31	**12 35**			4 **12 58**
25	*Schaerbeek/Schaarbeek*	O	10 36	**10 41**			*11 36*	**11 03**			11 36	**11 41**			**12 03**			12 36	**12 41**			**13 03**
25	*Mechelen*	O	Ⓐ*10 53*	*11 03*			*11 33*	Ⓐ*11 21*	*11 33*	**11 21**	Ⓐ*11 53*	*12 03*			Ⓐ*12 21*	*12 33*	**12 21**	Ⓐ*12 53*	*13 03*			Ⓐ*13 21*
25	*Berchem*	O	Ⓐ*11 09*	*11 19*			**11 45**	Ⓐ*11 38*	*11 45*	**11 38**	Ⓐ*12 09*	*12 19*			Ⓐ*12 38*	*12 45*	**12 38**	Ⓐ*13 09*	*13 19*			Ⓐ*13 38*
25	*Antwerpen-Centraal*	O	Ⓐ*11 13*	*11 23*			*11 49*	Ⓐ*11 42*	*11 49*	**11 42**	Ⓐ*12 13*	*12 23*			Ⓐ*12 42*	*12 49*	**12 42**	Ⓐ*13 13*	*13 23*			Ⓐ*13 42*

tab km		IR b 1585 Ⓒ	IR b 1585 Ⓐ	P 3842 ③ ●	L 8682 Ⓐ 6	INT 483 7	L 6636	L 8682 Ⓐ 8	INT 283	IR o 2210	L 8532 Ⓐ	IC I 836	IR b 1586 Ⓒ	IR b 1586 Ⓐ	83 9	L 6637	IR o 2211	L 8683	L 8533 Ⓐ	IC I 837	IR b 1587 Ⓒ
252	*Paris-Nord*					**10 04**			**10 19**						**: 11 27**						
252	*Saint-Quentin*					**11 23**			**11 38**												
252	*Aulnoye*					**11 56**			**12 15**												
0	**Quévy**					**12 23**					12 42								13 36		
6	Genly										12 47								13 41		
7	Frameries										12 50								13 44		
12	Cuesmes										12 54								13 48		
14	**Mons** O					**12 33**			**12 37**		12 56								13 50		
78	*Saint-Ghislain*			*11 59*	*11 59*	*11 59*		*11 59*				**12 59**						*12 59*		**13 59**	
14	**Mons**			12 15	12 28	**12 35**		12 32	**12 39**		12 58	**13 12**						13 34	13 52	**14 12**	
19	Ghlin				12 33			12 37										13 39			
22	Erbisœul				12 37			12 41										13 43			
25	Jurbise			12 23	2 12 48			2 12 48			13 07							2 13 48	14 01		
29	Masnuy-Saint-Pierre			12 27							13 11								14 05		
33	Neufvilles			12 30							13 14								14 08		
38	**Soignies** O			12 34							13 19	**13 26**							14 13	**14 26**	
38	**Soignies**			12 35								**13 27**								**14 27**	
44	**Braine-le-Comte** O			12 39								**13 31**								**14 31**	
44	**Braine-le-Comte**			12 40						**13 03**		**13 33**				13 46	**14 03**			**14 33**	
50	Hennuyères			12 45												13 51					
55	**Tubize**			12 50			12 54			**13 11**						13 56	**14 11**				
58	Lembeek						12 57									13 59					
60	**Halle** O						13 00			**13 15**						14 02	**14 15**				
60	**Halle**	**12 44**	**12 44**				13 03			**13 16**			**13 44**	**13 44**		14 03	**14 16**				**14 44**
63	Buizingen						13 06									14 06					
65	Lot						13 09									14 09					
69	Ruisbroek						13 12									14 12					
71	Forest-Midi/Vorst-Zuid						13 16									14 16					
78	**Bruxelles-Brussel** **Midi/Zuid** O	**12 53**	**12 53**			**13 11**	13 21		**13 15**	**13 25**		**13 49**	**13 53**	**13 53**	**13 58**	14 21	**14 25**			**14 49**	**14 53**
	Centr. O	**12 59**	**12 59**				13 27			**13 31**		**13 54**	**13 59**	**13 59**		14 27	**14 31**			**14 54**	**14 59**
	Nord/Noord O	5 **13 03**	5 **13 03**				1 13 31		3 **13 34**	**13 35**		4 **13 58**	5 **14 03**	5 **14 03**		1 14 31	**14 35**			4 **14 58**	5 **15 03**
25	*Schaerbeek/Schaarbeek* O						13 36		*13 43*	**13 42**		**14 03**				14 36	**14 41**			**15 03**	
25	*Mechelen* O	*13 33*	**13 21**				Ⓐ*13 53*		*14 03*	*14 03*		Ⓐ*14 21*	*14 33*	**14 21**		Ⓐ*14 53*	*15 03*			Ⓐ*15 21*	*15 33*
25	*Berchem* O	*13 45*	**13 38**				*14 07*		**14 07**	*14 19*		Ⓐ*14 38*	*14 45*	**14 38**		Ⓐ*15 09*	*15 19*			Ⓐ*15 38*	*15 45*
25	*Antwerpen-Centraal* O	*13 49*	**13 42**				Ⓐ*14 13*		*14 23*	*14 23*		Ⓐ*14 42*	*14 49*	**14 42**		Ⓐ*15 13*	*15 23*			Ⓐ*15 42*	*15 49*

1 Zie verder tabel 36.
2 Zie verder tabel 92.
3 Zie verder tabellen 25, 12.
4 Zie verder tabel 36c.
5 Zie verder tabel 25.
6 Rijdt van 31 mei tot 26 sept 92.
7 Rijdt van 27 juni tot 30 aug 92.
8 Rijdt van 27 sept 92 tot 22 mei 93.
9 Rijdt niet op 8 juni, 14 juli, 25, 26 dec 92, 1, 2 jan en 12 april 93.
Rijdt op 21 juli, 15 aug, 11 nov 92, 1 en 20 mei 93.

1 Voir tableau 36.
2 Voir tableau 92.
3 Voir tableaux 25, 12.
4 Voir tableau 36c.
5 Voir tableau 25.
6 Circule du 31 mai au 26 sept 92.
7 Circule du 27 juin au 30 août 92.
8 Circule du 27 sept 92 au 22 mai 93.
9 Ne circule pas les 8 juin, 14 juill, 25, 26 déc 92, 1, 2 jan et 12 avril 93.
Circule les 21 juill, 15 août, 11 nov 92, 1 et 20 mai 93.



tab km		IR b 1587 Ⓐ	L 6638 Ⓒ	L 6638 Ⓐ 3	IR o 2212	L 8684 Ⓐ	L 8534 Ⓐ	IC I 838	IR b 1588 Ⓒ	IR b 1588 Ⓐ	L 6639	IR o 2213	L 8685	L 8535 Ⓐ	INT 239 6	IC I 839	IR b 1589 Ⓒ	IR b 1589 Ⓐ	P 4800 Ⓐ	L 6640 Ⓒ	L 6640 Ⓐ
252	*Paris-Nord*														**13 41**						
252	*Saint-Quentin*														**15 03**						
252	*Aulnoye*														**15 43**						
0	**Quévy**						14 42							15 40							
6	Genly						14 47							15 45							
7	Frameries						14 50							15 48							
12	Cuesmes						14 54							15 52							
14	**Mons** O						14 56							15 54	**16 04**						
78	*Saint-Ghislain*					*13 59*		**14 59**					*14 59*		*15 48*	**15 59**					
14	**Mons**					14 34	14 58	**15 12**					15 34	15 56	**16 06**	**16 12**					
19	Ghlin					14 39							15 39								
22	Erbisœul					14 43							15 43								
25	Jurbise					4 14 48	15 07						4 15 48	16 05							
29	Masnuy-Saint-Pierre						15 11							16 09							
33	Neufvilles						15 14							16 12							
38	**Soignies** O						15 19	**15 26**						16 16		**16 26**					
38	**Soignies**							**15 27**						16 17		**16 27**					
44	**Braine-le-Comte** O							**15 31**						16 21		**16 31**					
44	**Braine-le-Comte**				**15 03**			**15 33**			15 44	**16 03**				**16 33**			16 36		
50	Hennuyères										15 49								16 41		
55	**Tubize**		14 56	14 56	**15 11**						15 54	**16 11**							16 45	16 56	16 56
58	Lembeek		14 59	14 59							15 57									16 59	16 59
60	**Halle** O		15 02	15 02	**15 15**						16 00	**16 15**								17 02	17 02
60	**Halle**	**14 44**	15 03	15 03	**15 16**				**15 44**	**15 44**	16 01	**16 16**					**16 44**	**16 44**		17 03	17 03
63	Buizingen		15 06	15 06							16 04									17 06	17 06
65	Lot		15 09	15 09							16 07									17 09	17 09
69	Ruisbroek		15 12	15 12							16 10									17 12	17 13
71	Forest-Midi/Vorst-Zuid		15 16	15 16							16 14									17 16	17 16
78	**Bruxelles-** **Midi/Zuid** O	**14 53**	15 21	15 21	**15 25**			**15 49**	**15 53**	**15 53**	16 19	**16 25**			**16 40**	**16 51**	**16 53**	**16 53**		17 21	17 21
	Brussel **Centr.** O	**14 59**	15 27	15 28	**15 31**			**15 54**	**15 59**	**15 59**	16 27	**16 34**				**16 58**	**16 59**	**16 59**		17 27	17 27
	Nord/Noord O	1 **15 03**	2 15 31	2 15 32	**15 35**			5 **15 58**	1 **16 03**	1 **16 03**	2 16 31	**16 38**			7 **17 01**	5 **17 02**	1 **17 03**	1 **17 03**		2 17 31	2 17 31
25	*Schaarbeek/Schaarbeek* O		15 36	15 36	**15 41**			**16 03**		*16 18*	16 36	**16 43**			Ⓐ*17 25*	**17 07**		*17 25*		17 36	17 36
25	*Mechelen* O	**15 21**	*16 03*	*15 53*	*16 03*			Ⓐ*16 21*	*16 33*	**16 21**	Ⓐ*16 53*	*17 06*			Ⓐ*17 30*	Ⓐ*17 30*	*17 33*	**17 21**		*18 03*	*17 53*
25	*Berchem* O	**15 38**	*16 19*	*16 09*	*16 19*			Ⓐ*16 38*	*16 45*	**16 38**	Ⓐ*17 09*	*17 19*			*17 45*	*17 45*	*17 45*	**17 38**		*18 19*	*18 09*
25	*Antwerpen-Centraal* O	**15 42**	*16 23*	*16 13*	*16 23*			Ⓐ*16 42*	*16 49*	**16 42**	Ⓐ*17 13*	*17 23*			*17 49*	*17 49*	*17 49*	**17 42**		*18 23*	*18 13*

tab km		IR o 2214	L 8686 Ⓐ	L 8536 Ⓐ	INT 285	P 4582 Ⓐ	IC I 840	IR b 1590 Ⓒ	IR b 1590 Ⓐ	L 6641	IR o 2215	L 8687	L 8537 Ⓐ	IC I 841	IR b 1591 Ⓒ	IR b 1591 Ⓐ	L 6642	IR o 2216	L 8688 Ⓐ	L 8538 Ⓐ	INT 287
252	*Paris-Nord*				**14 38**																**16 45**
252	*Saint-Quentin*				**16 05**																**18 03**
252	*Aulnoye*				**16 41**																**18 41**
0	**Quévy**			16 30	|							17 36							18 36	|
6	Genly			16 35	|							17 41							18 41	|
7	Frameries			16 38	|							17 44							18 44	|
12	Cuesmes			16 42	|							17 48							18 48	|
14	**Mons** O			16 44	**17 00**								17 50							18 50	**19 00**
78	*Saint-Ghislain*		*16 14*	*16 14*		*16 48*	**16 59**					Ⓐ*17 17*	*17 17*	**17 59**					*17 59*		
14	**Mons**		16 34	16 45	**17 02**	17 03	**17 12**					17 34	17 52	**18 12**					18 34	18 52	**19 02**
19	Ghlin		16 39	|	|	|	|					17 39	|	|				18 39	|	|
22	Erbisœul		16 43	16 51	|	|	|					17 43	|	|				18 43	|	|
25	Jurbise		4 16 48	16 55	|	4 17 15	|					4 17 49	18 01	|				4 18 48	19 01	|
29	Masnuy-Saint-Pierre			16 59	|	|	|						18 05	|					19 05	|
33	Neufvilles			17 02	|	|	|						18 08	|					19 08	|
38	**Soignies** O			17 06	|	|	**17 26**						18 13	**18 26**						19 13	|
38	**Soignies**			17 07	|	|	**17 27**							**18 27**							|
44	**Braine-le-Comte** O			17 11	|	|	**17 31**							**18 31**							|
44	**Braine-le-Comte**	**17 03**			|	|	**17 33**			17 45	**18 03**			**18 33**			**19 03**				|
50	Hennuyères	|			|	|	|			17 50	|						|			|
55	**Tubize**	**17 11**			|	|	|			17 55	**18 11**						18 56	**19 11**			|
58	Lembeek	|			|	|	|			17 58	|						18 59	|			|
60	**Halle** O	**17 15**			|	|	|			18 01	**18 15**						19 02	**19 15**			|
60	**Halle**	**17 16**			|	|		**17 44**	**17 44**	18 03	**18 16**				**18 44**	**18 44**	19 03	**19 16**			|
63	Buizingen	|			|	|		|	|	18 06	|			|	|	19 06	|			|
65	Lot	|			|	|		|	|	18 09	|			|	|	19 09	|			|
69	Ruisbroek	|			|	|		|	|	18 12	|			|	|	19 12	|			|
71	Forest-Midi/Vorst-Zuid	|			|	|		|	|	18 16	|			|	|	19 15	|			|
78	**Bruxelles-** **Midi/Zuid** O	**17 25**			**17 38**		**17 49**	**17 53**	**17 53**	18 21	**18 25**			**18 49**	**18 53**	**18 53**	19 20	**19 25**			**19 38**	
	Centr. O	**17 31**			|		**17 54**	**17 59**	**17 59**	18 27	**18 31**			**18 54**	**18 59**	**18 59**	19 28	**19 31**			|	
	Brussel **Nord/Noord** O	**17 34**			8 **17 59**		5 **17 58**	1 **18 03**	1 **18 03**	2 18 31	**18 35**			5 **18 58**	1 **19 03**	1 **19 03**	2 19 32	**19 35**			8 **19 56**	
25	*Schaerbeek/Schaarbeek* O	**17 44**					**18 05**			18 36	**18 41**			**19 03**			19 36	**19 41**			*20 03*	
25	*Mechelen* O	*18 03*			Ⓐ*18 21*		Ⓐ*18 21*	*18 33*	**18 21**	Ⓐ*18 53*	*19 03*			Ⓐ*19 21*	*19 33*	**19 21**	Ⓐ*19 53*	*20 03*			Ⓐ*20 21*	
25	*Berchem* O	*18 19*			**18 31**		Ⓐ*18 38*	*18 45*	**18 38**	Ⓐ*19 09*	*19 19*			Ⓐ*19 38*	*19 45*	**19 38**	Ⓐ*20 09*	*20 19*			**20 27**	
25	*Antwerpen-Centraal* O	*18 23*			Ⓐ*18 42*		Ⓐ*18 42*	*18 49*	**18 42**	Ⓐ*19 13*	*19 23*			Ⓐ*19 42*	*19 49*	**19 42**	Ⓐ*20 13*	*20 23*			Ⓐ*20 42*	

1 Zie verder tabel 25.
2 Zie verder tabel 36.
3 Stopt te Brussel-Kapellekerk 15 26.
4 Zie verder tabel 92.
5 Zie verder tabel 36c.
6 Zonder prijsverhoging toegankelijk voor reizigers vanuit Frankrijk naar Luik en verder die een vervoerbewijs hebben dat geldig is via Jeumont, Charleroi en Namen. Deze reizigers mogen echter hun reis niet onderbreken tussen Aulnoye en Luik.
7 Zie verder tabellen 36, 37.
8 Zie verder tabellen 25, 12.

1 Voir tableau 25.
2 Voir tableau 36.
3 Arrêt à Bruxelles-Chapelle 15 26.
4 Voir tableau 92.
5 Voir tableau 36c.
6 Accessible sans majoration de prix aux voyageurs en provenance de la France et à destination de Liège et au-delà munis d'un titre de transport valable via Jeumont, Charleroi et Namur.
Il ne leur est toutefois pas permis d'interrompre leur voyage entre Aulnoye et Liège.
7 Voir tableaux 36, 37.
8 Voir tableaux 25, 12.

96

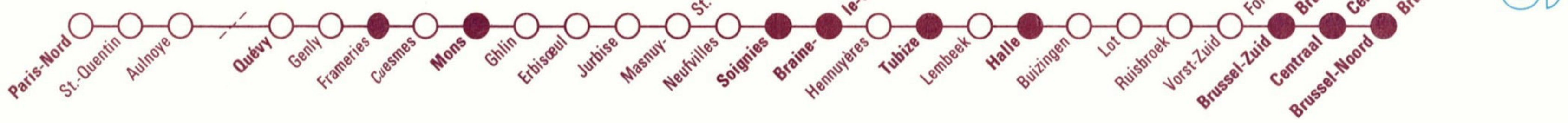

96

tab km		IC I 842	IR b 1592 Ⓒ	IR b 1592 Ⓐ	85 3	L 6643	IR o 2217	L 8689	L 8539 Ⓐ	IC I 843	IR b 1593	87 Ⓑ 6	L 6644	IR o 2218	L 8690 Ⓐ	L 8540 Ⓐ	IC I 844	IR b 1594	L 6645	IR o 2219 Ⓑ	L 8691
252	*Paris-Nord*				**: 17 35**							**: 18 34**									
252	*Saint-Quentin*																				
252	*Aulnoye*																				
0	**Quévy**				⋮				19 40			⋮				20 39					
6	Genly				⋮				19 45			⋮				20 44					
7	Frameries				⋮				19 48			⋮				20 47					
12	Cuesmes				⋮				19 52			⋮				20 51					
14	**Mons** ○				⋮				19 54			⋮				20 53					
78	*Saint-Ghislain*	**18 59**								**19 59**							**20 59**				*20 59*
14	**Mons**	**19 12**			⋮			19 37	19 55	**20 12**		⋮			20 37	20 55	**21 12**				21 34
19	Ghlin	|			⋮			19 42	|	|		⋮			20 42	|	|				21 39
22	Erbisœul	|			⋮			19 46	|	|		⋮			20 46	|	|				21 43
25	Jurbise	|			⋮			5 19 51	20 03	|		⋮			5 20 51	21 04	|				5 21 48
29	Masnuy-Saint-Pierre	|			⋮				20 07	|		⋮				21 08	|				
33	Neufvilles	|			⋮				20 10	|		⋮				21 11	|				
38	**Soignies** ○	**19 26**			⋮				20 15	**20 26**		⋮				21 15	**21 26**				
38	**Soignies**	**19 27**			⋮					**20 27**		⋮				21 16	**21 27**				
44	**Braine-le-Comte** ○	**19 31**			⋮					**20 31**		⋮				21 21	**21 31**				
44	**Braine-le-Comte**	**19 33**			⋮		19 40	**20 03**		**20 33**		⋮		**21 03**			**21 33**		21 46	**22 03**	
50	Hennuyères	|			⋮		19 45	|		|		⋮		|				21 51	|	
55	**Tubize**	|			⋮		19 50	**20 11**		|		⋮	20 59	**21 11**			|		21 56	**22 11**	
58	Lembeek	|			⋮		19 53	|		|		⋮	21 02	|			|		21 59	|	
60	**Halle** ○	|			⋮		19 56	**20 15**		|		⋮	21 05	**21 15**			|		22 02	**22 15**	
60	**Halle**	|	**19 44**	**19 44**	⋮		20 03	**20 16**		|	**20 44**	⋮	21 05	**21 16**			|	**21 44**	22 03	**22 16**	
63	Buizingen	|	|	|	⋮		20 06	|		|	|	⋮	21 08	|			|	|	22 06	|	
65	Lot	|	|	|	⋮		20 09	|		|	|	⋮	21 11	|			|	|	22 09	|	
69	Ruisbroek	|	|	|	⋮		20 12	|		|	|	⋮	21 14	|			|	|	22 12	|	
71	Forest-Midi/Vorst-Zuid	|	|	|	⋮		20 16	|		|	|	⋮	21 17	|			|	|	22 16	|	
78	**Bruxelles-Brussel** **Midi/Zuid** ○	**19 49**	**19 53**	**19 53**	**20 08** ⋮		20 21	**20 25**		**20 49**	**20 53**	**21 08** ⋮	21 22	**21 25**			**21 49**	**21 53**	22 21	**22 25**	
	Centr. ○	**19 54**	**19 59**	**19 59**	⋮		20 27	**20 31**		**20 54**	**20 59**	⋮	21 27	**21 31**			**21 54**	**21 59**	22 27	**22 31**	
	Nord/Noord ○	1 **19 58**	2 **20 03**	2 **20 03**	⋮		4 20 31	**20 35**		1 **20 58**	2 **21 03**	7 **21 25** ⋮	4 21 31	**21 35**			1 **21 58**	2 **22 03**	4 22 31	**22 35**	
25	*Schaerbeek/Schaarbeek* ○	**20 03**			⋮		20 36	**20 41**		**21 03**		*21 36* ⋮	21 36	**21 41**			**22 03**		22 36	**22 41**	
25	*Mechelen* ○	Ⓐ*20 21*	*20 36*	**20 21**	⋮		*21 03*	*21 03*		*21 33*	*21 33*	*22 03* ⋮	*22 03*	*22 03*			*22 33*	*22 33*	*23 03*	*23 03*	
25	*Berchem* ○	Ⓐ*20 38*	*20 48*	**20 38**	⋮		*21 19*	*21 19*		*21 45*	*21 45*	**: 21 56** ⋮	*22 19*	*22 19*			*22 45*	*22 45*	*23 19*	*23 19*	
25	*Antwerpen-Centraal* ○	Ⓐ*20 42*	*20 52*	**20 42**	⋮		*21 23*	*21 23*		*21 49*	*21 49*	⋮	*22 23*	*22 23*			*22 49*	*22 49*	*23 23*	*23 23*	

tab km			INT 485 8	IC I 845	IR b 1595	L 6646
252	*Paris-Nord*		**19 38**			
252	*Saint-Quentin*					
252	*Aulnoye*		**21 32**			
0	**Quévy**					
6	Genly					
7	Frameries					
12	Cuesmes					
14	**Mons**	O	**21 52**			
78	*Saint-Ghislain*			**21 58**		
14	**Mons**		**21 54**	**22 10**		
19	Ghlin					
22	Erbisœul					
25	Jurbise			**22 18**		
29	Masnuy-Saint-Pierre					
33	Neufvilles					
38	**Soignies**	O		**22 26**		
38	**Soignies**			**22 26**		
44	**Braine-le-Comte**	O		**22 30**		
44	**Braine-le-Comte**			**22 31**		
50	Hennuyères					
55	**Tubize**			**22 38**		22 56
58	Lembeek					22 59
60	**Halle**	O				23 02
60	**Halle**				**22 44**	23 03
63	Buizingen					23 06
65	Lot					23 09
69	Ruisbroek					23 12
71	Forest-Midi/Vorst-Zuid					23 16
78	**Bruxelles-Brussel** **Midi/Zuid**	O	**22 30**	**22 50**	**22 53**	23 21
	Centr.	O	**22 46**	**22 54**	**22 59**	23 27
	Nord/Noord	O	**22 50**	1 **22 58**	**23 03**	23 31
25	*Schaerbeek/Schaarbeek*	O	**22 55**	**23 03**		*23 43*
25	*Mechelen*	O		*23 33*	*23 33*	*0 03*
25	*Berchem*	O		*23 45*	*23 45*	*0 29*
25	*Antwerpen-Centraal*	O		*23 49*	*23 49*	*0 33*

1 Zie verder tabel 36c.
2 Zie verder tabel 25.
3 Rijdt dagelijks tot 5 juli en vanaf 7 sept 92.
Rijdt niet op zaterdag en zondag van 6 juli tot 6 sept 92.
Rijdt niet op 7 juni, 13 juli, 24, 25, 26, 31 dec 92, 1, 2 jan, 11 april en 20 mei 93.
Rijdt op 21 juli 92.
4 Zie verder tabel 36.
5 Zie verder tabel 92.
6 Rijdt niet op 7 juni, 15 aug, 25 dec 92, 1 jan, 11 april en 1 mei 93.
Rijdt niet op 31 dec 92 tussen Brussel-Zuid en Amsterdam.
7 Zie verder tabellen 25, 12.
8 De dienstregeling tussen Paris-Nord en Aulnoye is geldig op vrijdag en zondag tot 25 juni 92, dagelijks van 26 juni tot 30 aug 92, op vrijdag en zondag vanaf 31 aug 92, evenals op 8 juni 92, 12 april en 19 mei 93, doch niet op 7 juni, 11 nov, 25 dec 92, 1 jan, 11 april, 1, 20 en 21 mei 93.
De andere dagen: Paris-Nord 19 27, Saint-Quentin 20 53.

1 Voir tableau 36c.
2 Voir tableau 25.
3 Circule tous les jours jusqu'au 5 juill et à partir du 7 sept 92.
Ne circule pas les samedis et dimanches du 6 juill au 6 sept 92.
Ne circule pas les 7 juin, 13 juill, 24, 25, 26, 31 déc 92, 1, 2 jan, 11 avril et 20 mai 93.
Circule le 21 juill 92.
4 Voir tableau 36.
5 Voir tableau 92.
6 Ne circule pas les 7 juin, 15 août, 25 déc 92, 1 jan, 11 avril et 1 mai 93.
Ne circule pas le 31 déc entre Bruxelles-Midi et Amsterdam.
7 Voir tableaux 25, 12.
8 L'horaire entre Paris-Nord et Aulnoye est valable les vendredis et dimanches jusqu'au 25 juin 92, tous les jours du 26 juin au 30 août 92, les vendredis et dimanches à partir du 31 août 92, ainsi que les 8 juin 92, 12 avril et 19 mai 93, mais pas les 7 juin, 11 nov, 25 déc 92, 1 jan, 11 avril, 1, 20 et 21 mai 93.
Les autres jours: Paris-Nord 19 27, Saint-Quentin 20 53.

97

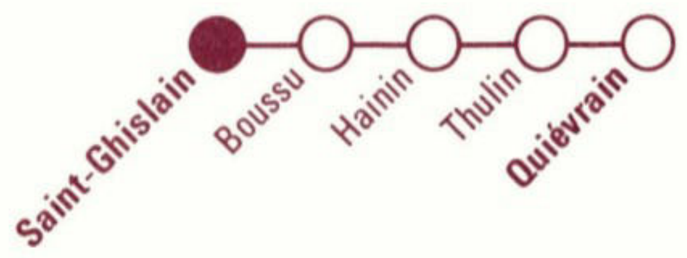

tab km		L 8304 Ⓐ	L 8305	L 8306 Ⓒ	L 8306 Ⓐ	L 8307	L 8308	L 8309	L 8310	P 3899 ③ ●	L 8311	L 8312	L 8313	L 8314	P 4557 Ⓐ	L 8315 Ⓒ	L 8315 Ⓐ	L 8316	P 4559 Ⓐ	L 8317	L 8318
78	*Tournai*	5 12	6 18	7 18	7 22	8 18	9 18	10 18	11 18		12 18	13 18	14 18	15 18		16 18	16 18	17 18		18 18	19 18
118	*La Louvière-Centre*	5 21	© 6 20	7 20	7 20	8 25	9 21	10 21	11 21		12 21	13 21	14 21	15 21		16 25	16 25	17 21		18 21	19 19
78	*Mons*	5 43	6 43	7 43	7 43	8 46	9 43	10 47	11 43	12 14	12 43	13 43	14 47	15 43	16 32	16 46	16 54	17 45	18 32	18 45	19 46
96	*Bruxelles-Brussel* Nord/Noord		⚒ 5 44	6 44	6 44	7 44	8 44	9 44	10 44		11 44	12 44	13 44	14 44	15 44	15 44	16 00	16 44	17 44	17 44	18 44
96	*Bruxelles-Brussel* Centr.		⚒ 5 48	6 48	6 48	7 48	8 48	9 48	10 48		11 48	12 48	13 48	14 48	15 48	15 48	16 05	16 48	17 48	17 48	18 48
96	*Bruxelles-Brussel* Midi/Zuid		⚒ 5 53	6 53	6 53	7 53	8 53	9 53	10 53		11 55	12 53	13 53	14 53	15 53	15 53	16 13	16 53	17 53	17 53	18 53
0	**Saint-Ghislain**	5 59	6 59	7 59	8 06	9 02	9 59	11 03	11 59	12 43	12 59	13 59	15 03	15 59	16 50	17 02	17 12	18 01	18 48	19 03	20 02
2	Boussu	6 03	7 03	8 03	8 10	9 06	10 03	11 07	12 03	12 47	13 03	14 03	15 07	16 03	16 54	17 06	17 16	18 05	18 52	19 07	20 06
4	Hainin	6 08	7 08	8 08	8 15	9 11	10 08	11 12	12 08	12 52	13 08	14 08	15 12	16 08	16 59	17 11	17 21	18 10	18 57	19 12	20 11
6	Thulin	6 12	7 12	8 12	8 19	9 15	10 12	11 16	12 12	12 56	13 12	14 12	15 16	16 12	17 03	17 15	17 25	18 14	19 01	19 16	20 15
11	**Quiévrain** O	6 19	7 19	8 19	8 26	9 22	10 19	11 23	12 19	13 03	13 19	14 19	15 23	16 19	17 10	17 22	17 32	18 21	19 08	19 23	20 22

tab km		L 8319	L 8320 ⑥ ☼	L 8320 Ⓑ	L 8321 Ⓐ
78	*Tournai*	20 18	21 18	21 18	22 18
118	*La Louvière-Centre*	20 21	21 21	21 21	22 21
78	*Mons*	20 47	21 43	21 43	22 43
96	*Bruxelles-Brussel* Nord/Noord	19 44	20 44	20 44	21 44
96	*Bruxelles-Brussel* Centr.	19 48	20 48	20 48	21 48
96	*Bruxelles-Brussel* Midi/Zuid	19 53	20 53	20 53	21 53
0	**Saint-Ghislain**	21 03	21 59	21 59	22 59
2	Boussu	21 07	22 03	22 03	23 03
4	Hainin	21 12	22 08	22 08	23 08
6	Thulin	21 16	22 12	22 12	23 12
11	**Quiévrain** O	21 23	22 19	22 19	23 19

La carte train. Pour se jouer des embouteillages.

97

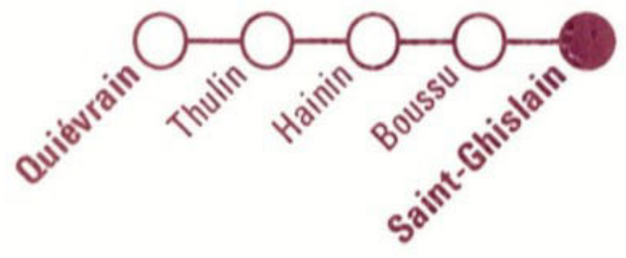

tab km			L 8329 Ⓐ	P 3896 Ⓐ ▲	L 8330 Ⓐ	P 3897 Ⓐ	L 8331 Ⓒ	L 8331 Ⓐ	P 3898 Ⓐ	L 8332 Ⓒ	L 8332 Ⓐ	L 8333	L 8334	L 8335	L 8336	L 8337	L 8338	L 8339	L 8340	L 8341 Ⓒ	L 8341 Ⓐ	L 8342
0	**Quiévrain**		5 14	5 27	6 29	6 40	7 29	7 35	7 46	8 29	8 31	9 29	10 29	11 29	12 24	13 29	14 29	15 29	16 29	17 29	17 37	18 26
5	Thulin		5 19	5 32	6 34	6 45	7 34	7 40	7 51	8 34	8 36	9 34	10 34	11 34	12 29	13 34	14 34	15 34	16 34	17 34	17 42	18 31
7	Hainin		5 22	5 35	6 37	6 48	7 37	7 43	7 54	8 37	8 39	9 37	10 37	11 37	12 32	13 37	14 37	15 37	16 37	17 37	17 45	18 34
9	Boussu		5 25	5 38	6 40	6 51	7 40	7 46	7 58	8 40	8 42	9 40	10 40	11 40	12 35	13 40	14 40	15 40	16 40	17 40	17 48	18 37
11	**Saint-Ghislain**	O	5 28	5 41	6 43	6 54	7 43	1 7 49	8 01	8 43	8 45	9 43	10 43	11 43	12 38	13 43	14 43	15 43	16 43	17 43	17 51	18 40
96	*Bruxelles-Brussel* Midi/Zuid	O	*6 31*	*6 49*	*7 49*	*7 49*	*8 49*	*8 49*		*9 49*	*9 49*	*10 50*	*11 49*	*12 49*	*13 49*	*14 49*	*15 49*	*16 51*	*17 49*	*18 49*	*18 49*	*19 49*
96	*Bruxelles-Brussel* Centr.	O	*6 37*	*6 54*	*7 54*	*7 54*	*8 54*	*8 54*		*9 54*	*9 54*	*10 54*	*11 54*	*12 54*	*13 54*	*14 54*	*15 54*	*16 58*	*17 54*	*18 54*	*18 54*	*19 54*
96	*Bruxelles-Brussel* Nord/Noord	O	*6 41*	*6 58*	*7 58*	*7 58*	*8 58*	*8 58*		*9 58*	*9 58*	*10 58*	*11 58*	*12 58*	*13 58*	*14 58*	*15 58*	*17 02*	*17 58*	*18 58*	*18 58*	*19 58*
78	*Mons*	O	*5 45*	*5 59*	*6 59*	*7 10*	*7 59*	8 03	*8 18*	*8 59*	*9 10*	*9 59*	*10 59*	*11 59*	*12 59*	*13 59*	*14 59*	*15 59*	*16 59*	*17 59*	*18 10*	*18 59*
118	*La Louvière-Centre*	O	*6 21*	*6 21*	*7 21*		*8 21*			*9 21*		*10 21*	*11 21*	*12 21*	*13 21*	*14 21*	*15 21*	*16 21*	*17 23*	*18 21*		*19 23*
78	*Tournai*	O		*6 24*	*7 24*	*7 42*	*8 24*	*8 24*		*9 26*	*9 26*	*10 24*	*11 27*	*12 24*	*13 24*	*14 24*	*15 27*	*16 24*	*17 26*	*18 26*	*18 26*	*19 25*

tab km			L 8343	L 8344	L 8345	L 8346 ⑥ ☼	L 8346 Ⓑ
0	**Quiévrain**		19 29	20 29	21 29	22 29	22 29
5	Thulin		19 34	20 34	21 34	22 34	22 34
7	Hainin		19 37	20 37	21 37	22 37	22 37
9	Boussu		19 40	20 40	21 40	22 40	22 40
11	**Saint-Ghislain**	O	19 43	20 43	21 43	22 43	22 43
96	*Bruxelles-Brussel* Midi/Zuid	O	*20 49*	*21 49*	*22 50*		
96	*Bruxelles-Brussel* Centr.	O	*20 54*	*21 54*	*22 54*		
96	*Bruxelles-Brussel* Nord/Noord	O	*20 58*	*21 58*	*22 58*		
78	*Mons*	O	*19 59*	*20 59*	*21 59*	*22 59*	*22 59*
118	*La Louvière-Centre*	O	*20 21*	*21 21*	*22 21*		
78	*Tournai*	O	*20 26*	*21 27*	*22 24*	*23 24*	*23 24*

1 Zie verder tabel 78.

1 Voir tableau 78.

108

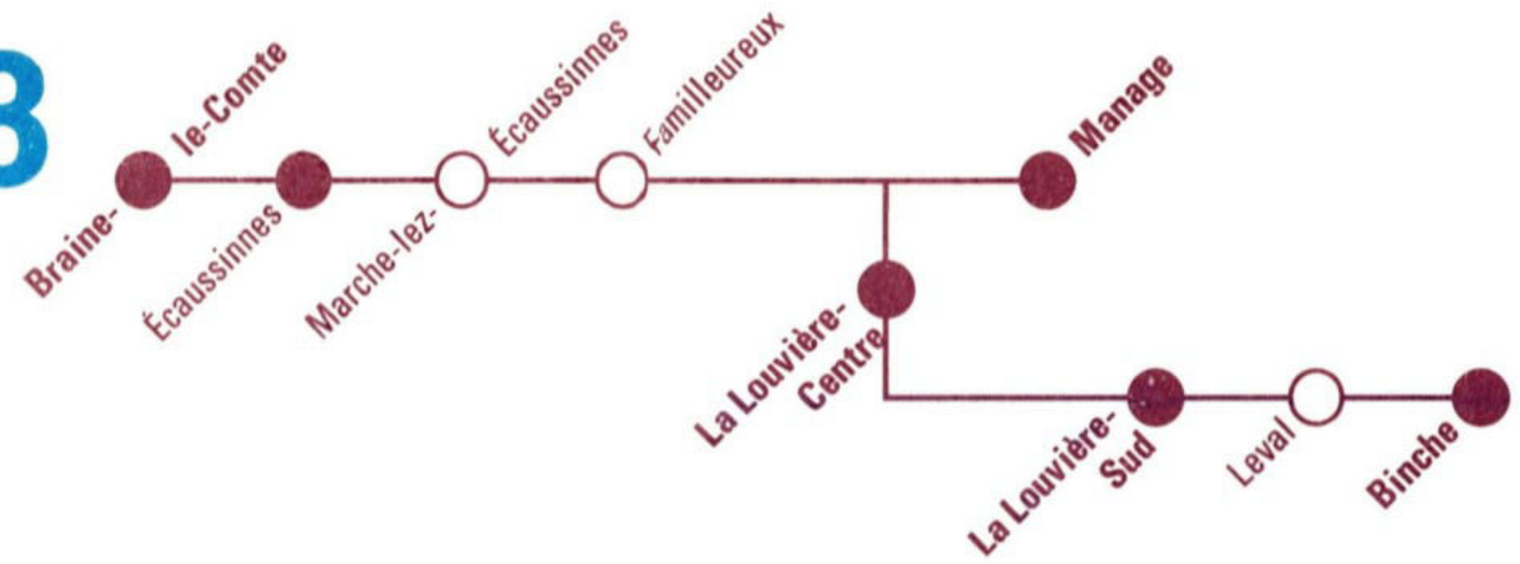

tab km		L 6603 Ⓐ	P 3535 Ⓐ ▲	L 6604 Ⓒ	L 6604 Ⓐ	IR o 2229 ✕	L 8555	P 3536 Ⓐ	P 3545 Ⓐ	IR o 2230	P 3533 Ⓐ	L 6606	IR o 2231	L 8557	IR o 2232	L 6608	IR o 2233	L 8559	IR o 2234	L 6610	IR o 2235
96	*Schaerbeek/Schaarbeek*			Ⓑ *5 39*	*5 39*	**6 01**		*6 39*		**7 01**		*7 39*	**8 01**		**9 01**	*9 39*	**10 01**		**11 01**	*11 39*	**12 01**
96	*Bruxelles-Brussel* Nord/Noord			Ⓑ *5 44*	*5 44*	**6 07**		*6 44*		**7 08**		*7 44*	**8 07**		**9 07**	*9 44*	**10 07**		**11 07**	*11 44*	**12 07**
96	*Bruxelles-Brussel* Centr.			Ⓑ *5 48*	*5 48*	**6 11**		*6 48*		**7 12**		*7 48*	**8 11**		**9 11**	*9 48*	**10 11**		**11 11**	*11 48*	**12 11**
96	*Bruxelles-Brussel* Midi/Zuid			Ⓑ *5 53*	*5 53*	**6 17**		*6 53*		**7 17**		*7 53*	**8 17**		**9 17**	*9 53*	**10 17**		**11 17**	*11 55*	**12 17**
96	*Halle*			Ⓑ *6 02*	*6 02*	**6 27**		*6 40*		**7 27**		7 40	**8 27**		**9 27**	9 40	**10 27**		**11 27**	11 40	**12 27**
0	**Braine-le-Comte**	4 47	5 53	6 16	6 16	**6 41**		7 14		**7 41**		8 14	**8 41**		**9 41**	10 14	**10 41**		**11 41**	12 14	**12 41**
5	Ecaussinnes	4 53	5 58	6 21	6 21	**6 47**	6 57	7 20		**7 47**	7 55	8 20	**8 47**	8 55	**9 47**	10 20	**10 47**	10 55	**11 47**	12 20	**12 47**
8	Marche-lez-Ecaussinnes	4 56	6 01	6 24	6 24	|	7 00	7 23		|	7 58	8 23	|	8 58	|	10 23	|	10 58	|	12 23	|
12	Famillereux	4 59	6 04	6 27	6 27	|	7 03	7 26		|	8 01	8 26	|	9 01	|	10 26	|	11 01	|	12 26	|
14	**Manage** ○	5 02	1 6 07	6 30	6 30		7 06	7 29			8 04	8 29		9 04		10 29		11 04		12 29	
117	*Luttre* ○	*5 37*	6 21					*7 46*				*8 46*				*10 46*				*12 46*	
117	*Charleroi-Sud* ○	*5 55*	6 40					*8 09*				*9 09*				*11 09*				*13 09*	
0	**Manage**								7 37												
7	**La Louvière-Centre** ○					**6 58**			2 7 44	**7 58**			**8 58**		**9 58**		**10 58**		**11 58**		**12 58**
7	**La Louvière-Centre**					**7 00**				**8 00**			**9 00**		**10 00**		**11 00**		**12 00**		**13 00**
9	**La Louvière-Sud** ○					**7 03**				**8 03**			**9 03**		**10 03**		**11 03**		**12 03**		**13 03**
9	**La Louvière-Sud**					**7 04**				**8 04**			**9 04**		**10 04**		**11 04**		**12 04**		**13 04**
15	Leval					**7 10**				**8 10**			**9 10**		**10 10**		**11 10**		**12 10**		**13 10**
19	**Binche** ○					**7 14**				**8 14**			**9 14**		**10 14**		**11 14**		**12 14**		**13 14**

GO PASS
Le laissez-passer des jeunes en train.

tab km		L 8561	P 3841 ③ ●	IR o 2236	L 6612	IR o 2237	L 8563	IR o 2238	L 6614	IR o 2239	L 8565	P 4803 Ⓐ	P 4526 Ⓐ 3	IR o 2240	P 4805 Ⓐ	L 6616	IR o 2241	L 8567	IR o 2242	L 6618	IR o 2243
96	*Schaerbeek/Schaarbeek*		*1239*	**1301**	*1339*	**1401**		**1501**	*1539*	**1601**		*1639*	*1639*	**1701**	*1701*	*1739*	**1801**		**1901**	*1939*	**2001**
96	*Bruxelles-Brussel* Nord/Noord		*1244*	**1307**	*1344*	**1407**		**1507**	*1544*	**1607**		*1644*	1650	**1707**	*1707*	*1744*	**1807**		**1907**	*1944*	**2007**
96	*Bruxelles-Brussel* Centr.		*1248*	**1311**	*1348*	**1411**		**1511**	*1548*	**1611**		*1648*	1654	**1712**	*1712*	*1748*	**1811**		**1911**	*1948*	**2011**
96	*Bruxelles-Brussel* Midi/Zuid		*1253*	**1317**	*1353*	**1417**		**1517**	*1553*	**1617**		*1653*	1659	**1717**	*1717*	*1753*	**1817**		**1917**	*1953*	**2017**
96	*Halle*			**1327**	1340	**1427**		**1527**	Ⓐ*1545*	**1627**		*1646*	*1702*	**1727**	*1727*	1742	**1827**		**1927**	1940	**2027**
0	**Braine-le-Comte**		1314	**1341**	1414	**1441**		**1541**	1614	**1641**		1715	1724	**1741**	1745	1814	**1841**		**1941**	2014	**2041**
5	Ecaussinnes	1255	1320	**1347**	1420	**1447**	1455	**1547**	1620	**1647**	1655	1721	1731	**1747**	1751	1820	**1847**	1855	**1947**	2020	**2047**
8	Marche-lez-Ecaussinnes	1258	1323	|	1423	|	1458	|	1623	|	1658	1724	|	|	1754	1823	|	1858	|	2023	|
12	Familleureux	1301	1326	|	1426	|	1501	|	1626	|	1701	1727	|	|	1757	1826	|	1901	|	2026	|
14	**Manage** O	1304	1329		1429		1504		1629		1704	1730			1800	1829		1904		2029	
117	*Luttre* O		*1346*		*1446*				*1646*		Ⓐ*1723*					*1846*				*2046*	
117	*Charleroi-Sud* O		*1409*		*1509*				*1709*							*1909*				*2109*	
0	**Manage**																				
7	**La Louvière-Centre** O			**1358**		**1458**		**1558**		**1658**			1743	**1758**			**1858**		**1958**		**2058**
7	**La Louvière-Centre**			**1400**		**1500**		**1600**		**1700**			1745	**1800**			**1900**		**2000**		**2100**
9	**La Louvière-Sud** O			**1403**		**1503**		**1603**		**1703**			1749	**1803**			**1903**		**2003**		**2103**
9	**La Louvière-Sud**			**1404**		**1504**		**1604**		**1704**			1750	**1804**			**1904**		**2004**		**2104**
15	Leval			**1410**		**1510**		**1610**		**1710**			1756	**1810**			**1910**		**2010**		**2110**
19	**Binche** O			**1414**		**1514**		**1614**		**1714**			1801	**1814**			**1914**		**2014**		**2114**

1 Zie verder tabellen 117, 124.
2 Zie verder tabel 118.
3 Etterbeek 16 28, Brussel-L.W. 16 35, Brussel-Schuman 16 39.

1 Voir tableaux 117, 124.
2 Voir tableau 118.
3 Etterbeek 16 28, Bruxelles-Q.L. 16 35, Bruxelles-Schuman 16 39.

Golden Railpass. **L'entrain n'a pas d'âge.**

108

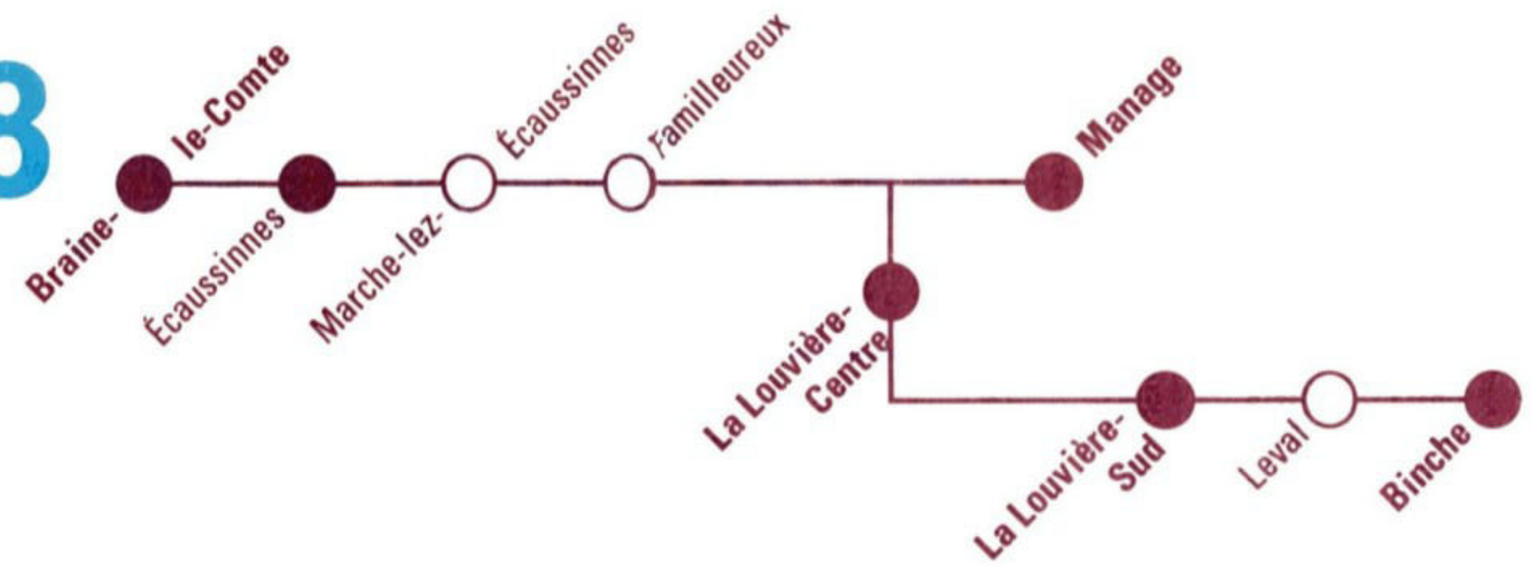

tab km			L 8569	IR o 2244	L 6620 Ⓐ	P 4535			
96	*Schaerbeek/Schaarbeek*			**21 01**	*21 39*	22 01			
96	*Bruxelles-Brussel* *Nord/Noord*			**21 07**	*21 44*	22 07			
96	*Centr.*			**21 11**	*21 48*	22 11			
96	*Midi/Zuid*			**21 17**	*21 53*	22 17			
96	*Halle*			**21 27**	21 40	22 29			
0	**Braine-le-Comte**			**21 41**	22 14	22 45			
5	Ecaussinnes		20 55	**21 47**	22 20	22 51			
8	Marche-lez-Ecaussinnes		20 58	|	22 23	22 54			
12	Familleureux		21 01	|	22 26	22 57			
14	**Manage**	O	21 04		22 29	23 00			
117	*Luttre*	O			*22 46*				
117	*Charleroi-Sud*	O			*23 09*				
0	**Manage**					23 06			
7	**La Louvière-Centre**	O		**21 58**		23 13			
7	**La Louvière-Centre**			**22 00**		23 14			
9	**La Louvière-Sud**	O		**22 03**		23 18			
9	**La Louvière-Sud**			**22 04**		23 19			
15	Leval			**22 10**		23 25			
19	**Binche**	O		**22 14**		23 28			

MultiPass Ensemble en train à prix malin.

108

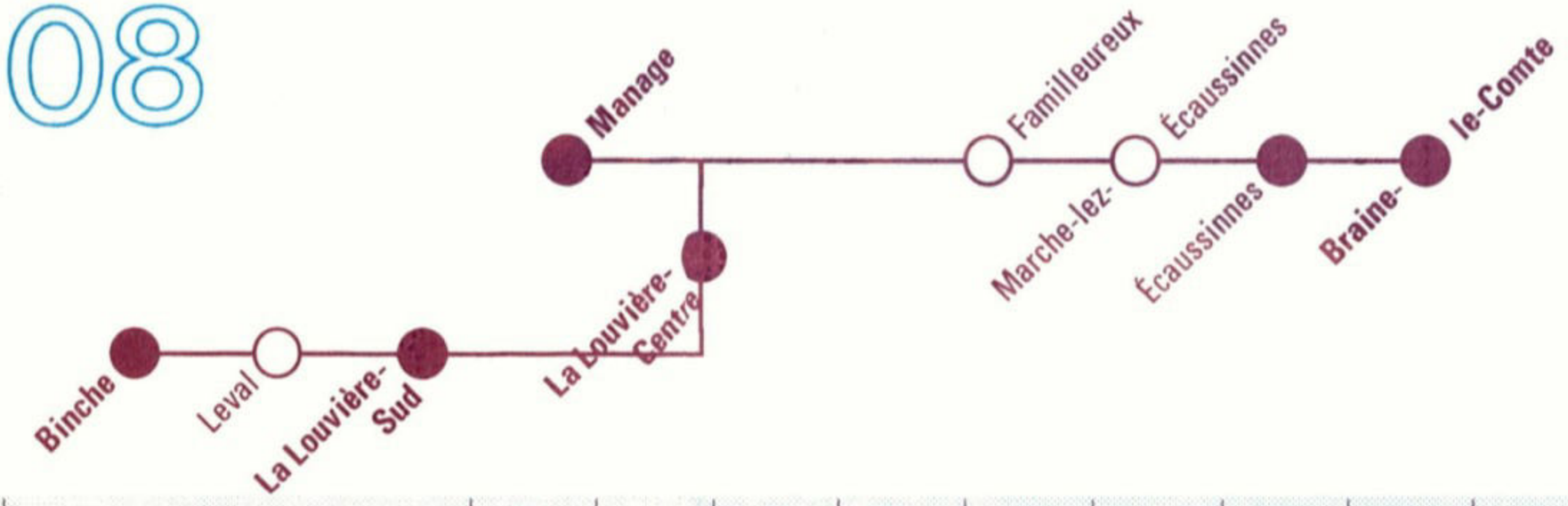

tab km		P 3540 Ⓐ ▲	L 6629 Ⓐ	P 3740 Ⓐ ▲	IR o 2203 ⚒	P 3741 Ⓐ	L 8579	IR o 2204	L 6631	P 3530 Ⓐ 3	P 3532 Ⓐ	IR o 2205	P 3531 Ⓐ	L 8581	IR o 2206	L 6633	IR o 2207	L 8583	IR o 2208	L 6635	IR o 2209
0	**Binche**				**5 27**			**6 25**		6 57		**7 27**			**8 27**		**9 27**		**10 27**		**11 27**
4	Leval				**5 32**			**6 30**		7 02		**7 32**			**8 32**		**9 32**		**10 32**		**11 32**
10	**La Louvière-Sud** O				**5 38**			**6 36**		7 08		**7 38**			**8 38**		**9 38**		**10 38**		**11 38**
10	**La Louvière-Sud**	4 52			**5 39**			**6 37**		7 09		**7 39**			**8 39**		**9 39**		**10 39**		**11 39**
12	**La Louvière-Centre** O	4 56			**5 42**			**6 40**		7 13		**7 42**			**8 42**		**9 42**		**10 42**		**11 42**
12	**La Louvière-Centre**	4 57			**5 44**			**6 42**		7 15		**7 44**			**8 44**		**9 44**		**10 44**		**11 44**
19	**Manage** O	5 04																			
117	*Charleroi-Sud*		*4 33*			*5 33*			*6 33*				*7 33*			*8 33*				*10 33*	
117	*Luttre*		*4 48*			*5 55*			*6 55*				*7 55*			*8 55*				*10 55*	
0	**Manage**		5 07	5 32		6 13	6 38		7 13		7 41		8 13	8 38		9 13		10 38		11 13	
2	Famillereux		5 09	5 34	|	6 15	6 40	|	7 15	|	7 43	|	8 15	8 40	|	9 15	|	10 40	|	11 15	|
6	Marche-lez-Ecaussinnes		5 13	5 38	|	6 19	6 44	|	7 19	|	7 47	|	8 19	8 44	|	9 19	|	10 44	|	11 19	|
9	Ecaussinnes		5 17	5 42	**5 56**	6 23	6 47	**6 55**	7 23	7 30	7 50	**7 56**	8 23	8 47	**8 56**	9 23	**9 56**	10 47	**10 56**	11 23	**11 56**
14	**Braine-le-Comte** O		1 5 22	5 47	2 **6 01**	6 28		2 **7 00**	1 7 28	4 7 36		2 **8 01**	8 28		2 **9 01**	1 9 28	2 **10 01**		2 **11 01**	1 11 28	2 **12 01**
96	*Halle* O		*5 39*	*6 15*	**6 15**	*7 02*		**7 14**	7 57	*7 57*		**8 15**			**9 15**	10 02	**10 15**		**11 15**	12 00	**12 15**
96	*Bruxelles-Brussel* *Midi/Zuid* O		*5 49*	*6 25*	**6 25**	*6 49*		**7 25**	*7 49*	8 00		**8 25**	*8 49*		**9 25**	*9 49*	**10 25**		**11 25**	*11 49*	**12 25**
96	*Centr.* O		*5 54*	*6 31*	**6 31**	*6 54*		**7 31**	*7 54*	8 07		**8 31**	*8 54*		**9 31**	*9 54*	**10 31**		**11 31**	*11 54*	**12 31**
96	*Nord/Noord* O		*5 58*	*6 35*	**6 35**	*6 58*		**7 35**	*7 58*	8 12		**8 35**	*8 58*		**9 35**	*9 58*	**10 35**		**11 35**	*11 58*	**12 35**
96	*Schaerbeek/Schaarbeek* O		*6 03*	*6 41*	**6 41**	*7 03*		**7 41**	*8 03*	*8 36*		**8 41**	*9 03*		**9 41**	*10 03*	**10 41**		**11 41**	*12 03*	**12 41**

1 Zie verder tabellen 96, 36.
2 Zie verder tabel 96.
3 Stopt te Brussel-Congres 8 10.
Stopt te Brussel-Schuman 8 23, Brussel-L.W. 8 27, Etterbeek 8 32.
4 Zie verder tabellen 96, 161.

1 Voir tableaux 96, 36.
2 Voir tableau 96.
3 Arrêt à Bruxelles-Congrès 8 10.
Arrêt à Bruxelles-Schuman 8 23, Bruxelles-Q.L. 8 27, Etterbeek 8 32.
4 Voir tableaux 96, 161.

108

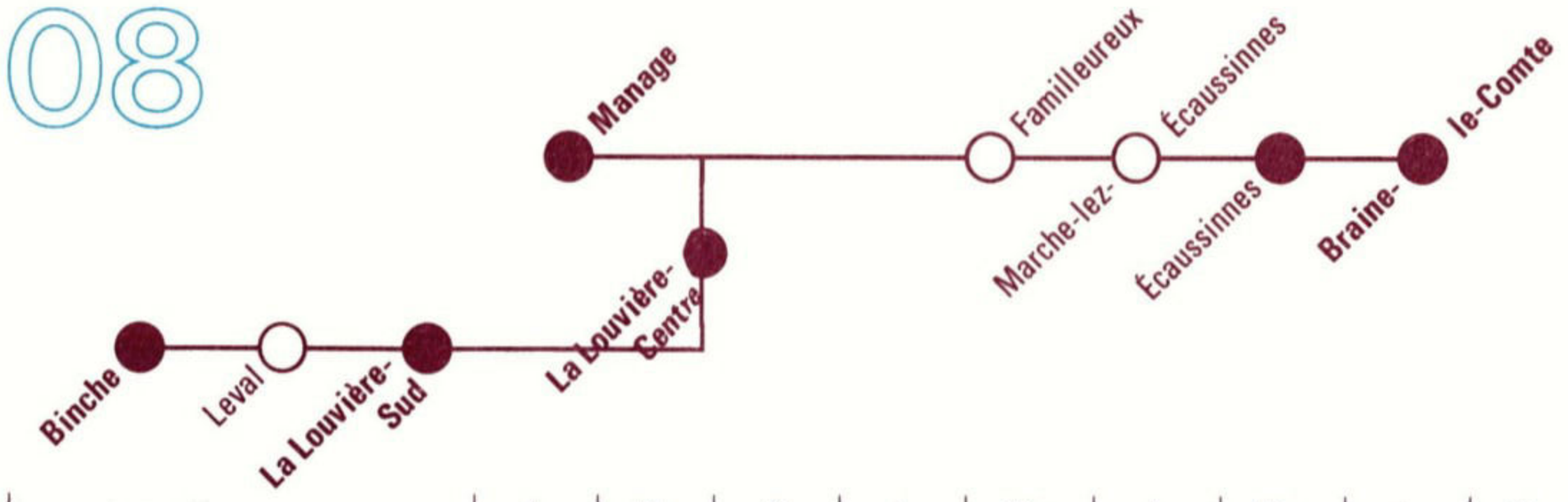

tab km			L 8585	IR o 2210	P 3845 ③ ●	L 6637	IR o 2211	L 8587	IR o 2212	L 6639	IR o 2213	P 4800 Ⓐ	L 8589	IR o 2214	L 6641	P 4804 Ⓐ	IR o 2215	P 4809 Ⓐ	L 8591	IR o 2216	L 6643	IR o 2217
0	**Binche**			**12 27**			**13 27**		**14 27**		**15 27**			**16 27**			**17 27**			**18 27**		**19 27**
4	Leval			**12 32**			**13 32**		**14 32**		**15 32**			**16 32**			**17 32**			**18 32**		**19 32**
10	**La Louvière-Sud**	O		**12 38**			**13 38**		**14 38**		**15 38**			**16 38**			**17 38**			**18 38**		**19 38**
10	**La Louvière-Sud**			**12 39**			**13 39**		**14 39**		**15 39**			**16 39**			**17 39**			**18 39**		**19 39**
12	**La Louvière-Centre**	O		**12 42**			**13 42**		**14 42**		**15 42**			**16 42**			**17 42**			**18 42**		**19 42**
12	**La Louvière-Centre**			**12 44**	12 56		**13 44**		**14 44**		**15 44**	16 07		**16 44**			**17 44**	17 57		**18 44**		**19 44**
19	**Manage**	O			13 04							16 14						18 05				
117	*Charleroi-Sud*					*12 33*				*14 33*		*15 33*	Ⓐ*16 10*		*16 33*	17 12					*18 33*	
117	*Luttre*					*12 55*				*14 55*		*15 55*	Ⓐ*16 27*		*16 55*	17 29					*18 55*	
0	**Manage**		12 38			13 13		14 38		15 13		16 18	16 44		17 13	17 42			18 38		19 13	
2	Familleureux		12 40	|		13 15	|	14 40	|	15 15	|	16 20	16 46	|	17 15	17 44	|		18 40	|	19 15	|
6	Marche-lez-Ecaussinnes		12 44	|		13 19	|	14 44	|	15 19	|	16 24	16 49	|	17 19	17 48	|		18 44	|	19 19	|
9	Ecaussinnes		12 47	**12 56**		13 23	**13 56**	14 47	**14 56**	15 23	**15 56**	16 28	16 52	**16 56**	17 23	17 52	**17 56**		18 47	**18 56**	19 23	**19 56**
14	**Braine-le-Comte**	O		**1** 13 01		2 13 28	**1** 14 01		**1** 15 01	2 15 28	**1** 16 01	**1** 16 33		**1** 17 01	2 17 28	17 57	**1** 18 01			**1** 19 01	2 19 28	**1** 20 01
96	*Halle*	O		**13 15**		14 02	**14 15**		**15 15**	16 00	**16 15**			**17 15**	18 01	*18 15*	**18 15**			**19 15**	19 56	**20 15**
96	*Bruxelles-Brussel* Midi/Zuid	O		**13 25**		*13 49*	**14 25**		**15 25**	*15 49*	**16 25**			**17 25**	*17 49*	*18 25*	**18 25**			**19 25**	*19 49*	**20 25**
96	*Bruxelles-Brussel* Centr.	O		**13 31**		*13 54*	**14 31**		**15 31**	*15 54*	**16 34**			**17 31**	*17 54*	*18 31*	**18 31**			**19 31**	*19 54*	**20 31**
96	*Bruxelles-Brussel* Nord/Noord	O		**13 35**		*13 58*	**14 35**		**15 35**	*15 58*	**16 38**			**17 34**	*17 58*	*18 35*	**18 35**			**19 35**	*19 58*	**20 35**
96	*Schaerbeek/Schaarbeek*	O		**13 42**		*14 03*	**14 41**		**15 41**	*16 03*	**16 43**			**17 44**	*18 05*	*18 41*	**18 41**			**19 41**	*20 03*	**20 41**

Golden Railpass. L'entrain n'a pas d'âge.

tab km		L 8593	IR o 2218	L 6645	IR o 2219 Ⓑ	L 6647 Ⓐ		
0	**Binche**		**20 27**		**21 27**			
4	Leval		**20 32**		**21 32**			
10	**La Louvière-Sud** O		**20 38**		**21 38**			
10	**La Louvière-Sud**		**20 39**		**21 39**			
12	**La Louvière-Centre** O		**20 42**		**21 42**			
12	**La Louvière-Centre**		**20 44**		**21 44**			
19	**Manage** O							
117	*Charleroi-Sud*			*20 33*				
117	*Luttre*			*20 55*				
0	**Manage**	20 38		21 13		22 38		
2	Familleureux	20 40	|	21 15	|	22 40		
6	Marche-lez-Ecaussinnes	20 44	|	21 19	|	22 44		
9	Ecaussinnes	20 47	**20 56**	21 23	**21 56**	22 48		
14	**Braine-le-Comte** O		**1 21 01**	2 21 28	**1 22 01**	22 53		
96	*Halle* O		**21 15**	22 02	**22 15**			
96	*Bruxelles-Midi/Zuid* O		**21 25**	*21 49*	**22 25**			
96	*Bruxelles-Centr.* O		**21 31**	*21 54*	**22 31**			
96	*Brussel-Nord/Noord* O		**21 35**	*21 58*	**22 35**			
96	*Schaerbeek/Schaarbeek* O		**21 41**	*22 03*	**22 41**			

1 Zie verder tabel 96.
2 Zie verder tabellen 96, 36.

1 Voir tableau 96.
2 Voir tableaux 96, 36.

BRUXELLES
(Plateau du Heysel)
Mini Europe, Imax,
Atomium-Biogenium, Océade.

117

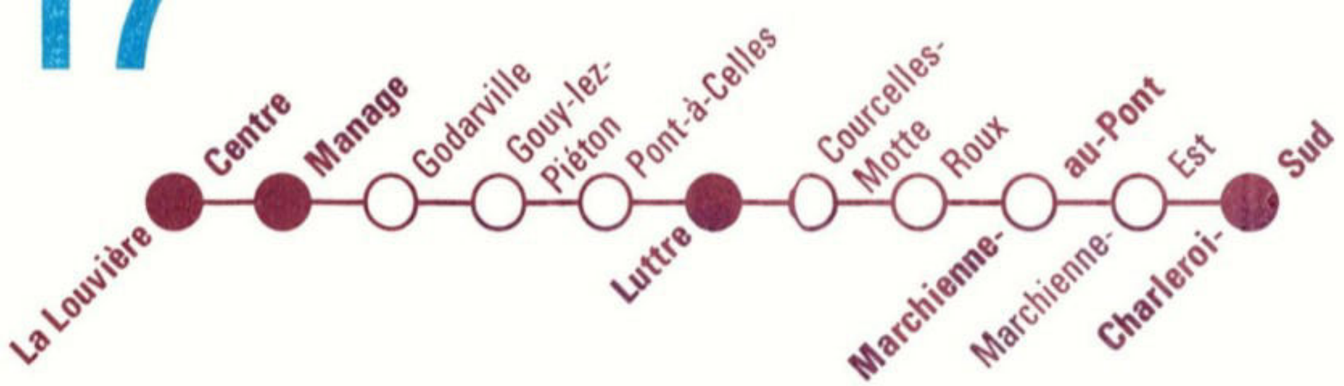

tab km		P 3540 Ⓐ ▲	IR n 2177 Ⓐ	P 3535 Ⓐ ▲	IR n 2178 Ⓒ	IR n 2178 Ⓐ	IR n 2179	IR n 2180	IR n 2181	IR n 2182	IR n 2183	IR n 2184	P 3845 ③ ●	IR n 2185	IR n 2186	IR n 2187	P 4800 Ⓐ	IR n 2188	P 4807 Ⓐ	IR n 2189	P 4809 Ⓐ
78	*Tournai*				5 18	5 12	6 18	7 18	8 18	9 18	10 18	11 18		12 18	13 18	14 18		15 18		16 18	
78	*Saint-Ghislain*				5 48	5 48	6 48	7 48	8 48	9 48	10 48	11 48		12 48	13 48	14 48		15 48		16 48	
118	*Mons*		4 54		6 01	6 01	7 01	8 01	9 01	10 01	11 01	12 01	12 35	13 01	14 01	15 01		16 01	16 35	17 03	17 35
0	**La Louvière-Centre**	4 57	5 16		6 23	6 23	7 23	8 23	9 23	10 23	11 23	12 23	12 56	13 23	14 23	15 23	16 07	16 23	16 59	17 24	17 57
7	**Manage** O	5 04	5 23		6 30	6 30	7 30	8 30	9 30	10 30	11 30	12 30	13 04	13 30	14 30	15 30	1 16 14	16 30	17 07	17 31	18 05
108	*Braine-le-Comte*		*4 47*	5 53			Ⓐ *7 14*	*8 14*		*10 14*		*12 14*			*14 14*			*16 14*			
0	**Manage**		5 24	6 08	6 33	6 33	7 33	8 33	9 33	10 33	11 33	12 33		13 33	14 33	15 33		16 33	17 08	17 33	
4	Godarville		5 28	6 12	6 37	6 37	7 37	8 37	9 37	10 37	11 37	12 37		13 37	14 37	15 37		16 37	17 13	17 37	
7	Gouy-lez-Piéton		5 31	6 15	6 40	6 40	7 40	8 40	9 40	10 40	11 40	12 40		13 40	14 40	15 40		16 40	17 16	17 40	
10	Pont-à-Celles		5 34	6 18	6 43	6 43	7 43	8 43	9 43	10 43	11 43	12 43		13 43	14 43	15 43		16 43	17 20	17 43	
12	**Luttre** O		5 37	6 21	6 46	6 46	7 46	8 46	9 46	10 46	11 46	12 46		13 46	14 46	15 46		16 46	17 23	17 46	
124	*Bruxelles-Brussel* *Midi/Zuid* O		*6 23*	*7 12*	*7 23*	*7 23*	*8 23*	*9 23*	*10 23*	*11 23*	*12 23*	*13 23*		*14 23*	*15 23*	*16 23*		*17 23*		*18 23*	
124	*Centr.* O		*6 30*	*7 17*	*7 30*	*7 30*	*8 30*	*9 30*	*10 30*	*11 30*	*12 30*	*13 30*		*14 30*	*15 30*	*16 30*		*17 30*		*18 30*	
124	*Nord/Noord* O		*6 34*	*7 22*	*7 34*	*7 34*	*8 34*	*9 34*	*10 34*	*11 34*	*12 34*	*13 34*		*14 34*	*15 34*	*16 34*		*17 34*		*18 34*	
12	**Luttre**		5 38	6 23	6 54	6 54	7 54	8 54	9 54	10 54	11 54	12 54		13 54	14 54	15 54		16 54		17 54	
17	Courcelles-Motte		5 42	6 28	6 58	6 58	7 58	8 58	9 58	10 58	11 58	12 58		13 58	14 58	15 58		16 58		17 58	
20	Roux		5 45	6 31	7 01	7 01	8 01	9 01	10 01	11 01	12 01	13 01		14 01	15 01	16 01		17 01		18 01	
23	**Marchienne-au-Pont**		5 50	6 35	7 05	7 05	8 05	9 05	10 05	11 05	12 05	13 05		14 05	15 05	16 05		17 05		18 05	
25	Marchienne-Est		|	6 37	|	|	|	|	|	|	|	|		|	|	|		|		|	
27	**Charleroi-Sud** O		5 55	6 40	7 09	7 09	8 09	9 09	10 09	11 09	12 09	13 09		14 09	15 09	16 09		17 09		18 09	
130	*Namur* O		*6 48*	*7 13*	*7 48*	*7 48*	*8 48*	*9 48*	*10 48*	*11 48*	*12 48*	*13 48*		*14 48*	*15 48*	*16 48*		*17 48*		*18 48*	
125	*Liège-Guillemins* O		*7 37*	*7 53*	*8 37*	*8 37*	*9 37*	*10 37*	*11 37*	*12 37*	*13 37*	*14 37*		*15 37*	*16 37*	*17 37*		*18 37*		*19 37*	

MultiPass

Ensemble en train à prix malin.

tab km		IR n 2190	IR n 2191	IR n 2192	IR n 2193	IR n 2194		
78	*Tournai*	**17 18**	**18 18**	**19 18**	**20 18**	**21 18**		
78	*Saint-Ghislain*	**17 48**	**18 48**	**19 48**	**20 48**	**21 48**		
118	*Mons*	**18 01**	**19 03**	**20 01**	**21 01**	**22 01**		
0	**La Louvière-Centre**	**18 23**	**19 24**	**20 23**	**21 23**	**22 23**		
7	**Manage** O	**18 30**	**19 31**	**20 30**	**21 30**	**22 30**		
108	*Braine-le-Comte*	*18 14*		*20 14*		Ⓐ*22 14*		
0	**Manage**	**18 33**	**19 33**	**20 33**	**21 33**	**22 33**		
4	Godarville	**18 37**	**19 37**	**20 37**	**21 37**	**22 37**		
7	Gouy-lez-Piéton	**18 40**	**19 40**	**20 40**	**21 40**	**22 40**		
10	Pont-à-Celles	**18 43**	**19 43**	**20 43**	**21 43**	**22 43**		
12	**Luttre** O	**18 46**	**19 46**	**20 46**	**21 46**	**22 46**		
124	*Bruxelles-Brussel* *Midi/Zuid* O	*19 23*	*20 23*	*21 23*	*22 23*	*23 23*		
124	*Centr.* O	*19 30*	*20 30*	*21 30*	*22 30*	*23 30*		
124	*Nord/Noord* O	*19 34*	*20 34*	*21 34*	*22 34*	*23 34*		
12	**Luttre**	**18 54**	**19 54**	**20 54**	**21 54**	**22 54**		
17	Courcelles-Motte	**18 58**	**19 58**	**20 58**	**21 58**	**22 58**		
20	Roux	**19 01**	**20 01**	**21 01**	**22 01**	**23 01**		
23	**Marchienne-au-Pont**	**19 05**	**20 05**	**21 05**	**22 05**	**23 05**		
25	Marchienne-Est	|	|	|	|	|		
27	**Charleroi-Sud** O	**19 09**	**20 09**	**21 09**	**22 09**	**23 09**		
130	*Namur* O	*19 48*	*20 48*	*21 48*	Ⓐ*22 48*			
125	*Liège-Guillemins* O	*20 37*	*21 37*	*22 37*	*23 43*			

1 Zie verder tabellen 108, 96.

1 Voir tableaux 108, 96.

Golden Railpass. L'entrain n'a pas d'âge.

117

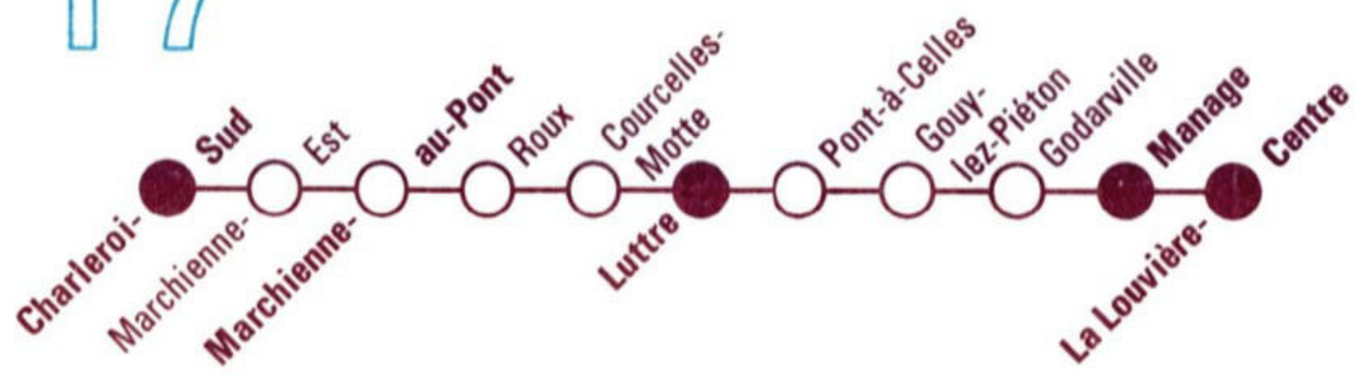

tab km		IR n 2153 Ⓐ	IR n 2154 Ⓒ	IR n 2154 Ⓐ	IR n 2155	P 3545 Ⓐ	IR n 2156	IR n 2157	IR n 2158	IR n 2159	IR n 2160	IR n 2161	IR n 2162	IR n 2163	IR n 2164	P 4810 Ⓐ	IR n 2165	P 4804 Ⓐ	IR n 2166	IR n 2167	IR n 2168
125	*Liège-Guillemins*				Ⓐ 5 54		Ⓐ 6 05	7 05	8 05	9 05	10 05	11 05	12 05	13 05	14 05	14 49	15 05	15 49	16 05	17 05	18 05
130	*Namur*		4 39	4 39	Ⓐ 5 54		Ⓐ 6 54	7 54	8 54	9 54	10 54	11 54	12 54	13 54	14 54	15 29	15 54	16 29	16 54	17 54	18 54
0	**Charleroi-Sud**	4 33	5 33	5 33	6 33		7 33	8 33	9 33	10 33	11 33	12 33	13 33	14 33	15 33	16 10	16 33	17 12	17 33	18 33	19 33
2	Marchienne-Est	|	|	|	|		|	|	|	|	|	|	|	|	|	|	|	|	|	|
4	**Marchienne-au-Pont**	4 37	5 37	5 37	6 37		7 37	8 37	9 37	10 37	11 37	12 37	13 37	14 37	15 37	16 15	16 37	17 17	17 37	18 37	19 37
7	Roux	4 41	5 41	5 41	6 41		7 41	8 41	9 41	10 41	11 41	12 41	13 41	14 41	15 41	16 19	16 41	17 21	17 41	18 41	19 41
10	Courcelles-Motte	4 43	5 44	5 44	6 44		7 44	8 44	9 44	10 44	11 44	12 44	13 44	14 44	15 44	16 22	16 44	17 24	17 44	18 44	19 44
15	**Luttre** ○	4 47	5 48	5 48	6 48		7 48	8 48	9 48	10 48	11 48	12 48	13 48	14 48	15 48	16 26	16 48	17 28	17 48	18 48	19 48
124	*Bruxelles-Brussel* Nord/Noord		5 08	5 08	6 08		7 08	8 08	9 08	10 08	11 08	12 08	13 08	14 08	15 08		16 08	16 42	17 08	18 08	19 08
124	*Bruxelles-Brussel* Centr.		5 12	5 12	6 12		7 12	8 12	9 12	10 12	11 12	12 12	13 12	14 12	15 12		16 12	16 46	17 12	18 12	19 12
124	*Bruxelles-Brussel* Midi/Zuid		5 19	5 19	6 19		7 19	8 19	9 19	10 19	11 19	12 19	13 19	14 19	15 19		16 19	16 52	17 19	18 19	19 19
15	**Luttre**	4 48	5 55	5 55	6 55		7 55	8 55	9 55	10 55	11 55	12 55	13 55	14 55	15 55	16 27	16 55	17 29	17 55	18 55	19 55
17	Pont-à-Celles	4 51	5 58	5 58	6 58		7 58	8 58	9 58	10 58	11 58	12 58	13 58	14 58	15 58	16 29	16 58	17 31	17 58	18 58	19 58
20	Gouy-lez-Piéton	4 54	6 01	6 01	7 01		8 01	9 01	10 01	11 01	12 01	13 01	14 01	15 01	16 01	16 32	17 01	17 35	18 01	19 01	20 01
23	Godarville	4 59	6 05	6 05	7 05		8 05	9 05	10 05	11 05	12 05	13 05	14 05	15 05	16 05	16 36	17 05	17 38	18 05	19 05	20 05
27	**Manage** ○	5 03	6 09	6 09	7 09		8 09	9 09	10 09	11 09	12 09	13 09	14 09	15 09	16 09	16 40	17 09	4 17 41	18 09	19 09	20 09
108	*Braine-le-Comte* ○	*5 22*		*6 28*	*7 28*		Ⓐ *8 28*	*9 28*		*11 28*		*13 28*		*15 28*	Ⓐ *16 33*		*17 28*	17 57		*19 28*	
0	**Manage**	5 11	6 11	6 10	7 11	7 37	8 11	9 11	10 11	11 11	12 11	13 11	14 11	15 11	16 11	16 41	17 11		18 11	19 10	20 11
7	**La Louvière-Centre** ○	1 5 19	1 6 19	2 6 18	1 7 19	3 7 44	1 8 19	1 9 19	1 10 19	1 11 19	1 12 19	1 13 19	1 14 19	2 15 19	1 16 19	3 16 48	1 17 19		1 18 19	1 19 18	1 20 19
118	*Mons* ○	5 41	6 40	6 39	7 40	8 06	8 45	9 41	10 41	11 41	12 41	13 41	14 41	15 41	16 45	17 09	17 41		18 41	19 39	20 41
78	*Saint-Ghislain* ○	5 54	6 54	6 54	7 54		8 57	9 54	10 58	11 54	12 54	13 54	14 58	15 54	16 57		17 56		18 56	19 57	20 58
78	*Tournai* ○	6 24	7 24	7 24	8 24		9 26	10 24	11 27	12 24	13 24	14 24	15 27	16 24	17 26		18 26		19 25	20 26	21 27

tab km			IR n 2169	IR n 2170	P 4535	IR n 2171			
125	*Liège-Guillemins*		*19 05*	*20 05*		*21 05*			
130	*Namur*		*19 54*	*20 54*		*21 54*			
0	**Charleroi-Sud**		**20 33**	**21 33**		**22 33**			
2	Marchienne-Est		|	|		|			
4	**Marchienne-au-Pont**		**20 37**	**21 37**		**22 37**			
7	Roux		**20 41**	**21 41**		**22 41**			
10	Courcelles-Motte		**20 44**	**21 44**		**22 44**			
15	**Luttre**	O	**20 48**	**21 48**		**22 48**			
124	*Bruxelles-Brussel* *Nord/Noord*		*20 08*	*21 08*		*22 08*			
124	*Centr.*		*20 12*	*21 12*		*22 12*			
124	*Midi/Zuid*		*20 19*	*21 19*		*22 19*			
15	**Luttre**		**20 55**	**21 55**		**22 55**			
17	Pont-à-Celles		**20 58**	**21 58**		**22 58**			
20	Gouy-lez-Piéton		**21 01**	**22 01**		**23 01**			
23	Godarville		**21 05**	**22 05**		**23 05**			
27	**Manage**	O	**21 09**	**22 09**		**23 09**			
108	*Braine-le-Comte*	O	*21 28*						
0	**Manage**		**21 11**	**22 11**	23 06	**23 11**			
7	**La Louvière-Centre**	O	**1 21 19**	**1 22 19**	**4** 23 13	**3 23 19**			
118	*Mons*	O	**21 41**	**22 41**	*23 41*	**23 41**			
78	*Saint-Ghislain*	O	**21 54**	**22 54**					
78	*Tournai*	O	**22 24**	**23 24**					

1 Zie verder tabellen 118, 78.
2 Zie verder tabellen 118, 78, 94.
3 Zie verder tabel 118.
4 Zie verder tabel 108.

1 Voir tableaux 118, 78.
2 Voir tableaux 118, 78, 94.
3 Voir tableau 118.
4 Voir tableau 108.

GO PASS
Le laissez-passer
des jeunes
en train.

118

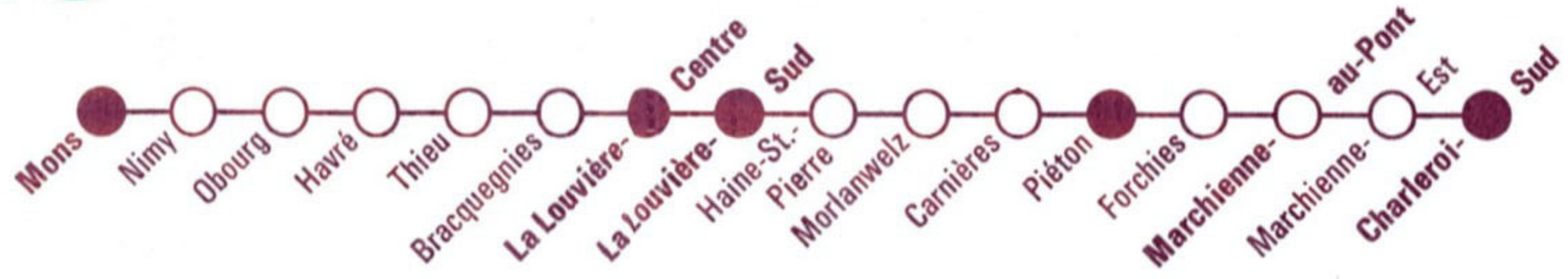

tab km		L 8203 Ⓐ	IR n 2177 Ⓐ	L 8204 Ⓐ	IR n 2178 Ⓒ	IR n 2178 Ⓐ	IC J 879 Ⓐ	L 8205	IR n 2179	IC J 880	P 3844 Ⓐ	L 8206 Ⓐ	IR n 2180	IC J 881 Ⓐ	L 8207	IR n 2181	IC J 882	L 8208 Ⓐ	IR n 2182	IC J 883 Ⓐ	L 8209
96	*Bruxelles-Brussel Nord/Noord*										*6 44*					*7 57*					
96	*Centr.*										*6 48*										
96	*Midi/Zuid*										*6 53*					*8 10*					
92	*Ath*						*5 33*			*6 31*			Ⓐ *7 15*	*7 33*			*8 33*			*9 33*	
78	*Tournai*				5 18	5 12	*5 12*		6 18	6 46	*6 46*		7 18	7 46		8 18	8 46		9 18	9 46	
78	*Saint-Ghislain*		*4 33*		5 48	5 48	*5 59*		6 48	*6 59*	*7 12*		7 48	*7 59*		8 48	*8 59*		9 48	*9 59*	
0	**Mons**		4 54		6 01	6 01	6 16		7 01	7 16	7 35		8 01	8 16		9 01	9 16		10 01	10 16	
2	Nimy		4 57		6 04	6 04	|		7 04	|	7 38		8 04	|		9 04	|		10 04	|	
6	Obourg		5 01		6 08	6 08	|		7 08	|	7 42		8 08	|		9 08	|		10 08	|	
10	Havré		5 04		6 11	6 11	|		7 11	|	7 45		8 11	|		9 11	|		10 11	|	
12	Thieu		5 07		6 14	6 14	|		7 14	|	7 48		8 14	|		9 14	|		10 14	|	
14	Bracquegnies		5 10		6 17	6 17	|		7 17	|	7 51		8 17	|		9 17	|		10 17	|	
19	**La Louvière-Centre** ○		1 5 14		1 6 21	1 6 21	|		1 7 21	|	7 55		1 8 21	|		1 9 21	|		1 10 21	|	
117	*Manage* ○		5 23		6 30	6 30	|		7 30	|			8 30	|		9 30	|		10 30	|	
117	*Luttre* ○		5 37		6 46	6 46	|		7 46	|			8 46	|		9 46	|		10 46	|	
117	*Charleroi-Sud* ○		5 55		7 09	7 09	|		8 09	|	*8 37*		9 09	|		10 09	|		11 09	|	
108	*Bruxelles-Brussel Nord/Noord*							⚒ *6 07*				*7 08*			*8 07*			*9 07*			*10 07*
108	*Centr.*							⚒ *6 11*				*7 12*			*8 11*			*9 11*			*10 11*
108	*Midi/Zuid*							⚒ *6 17*				*7 17*			*8 17*			*9 17*			*10 17*
0	**La Louvière-Centre**	5 03		6 07				7 07				8 07			9 07			10 07			11 07
2	**La Louvière-Sud** ○	5 07		6 10			6 28	7 10		7 28		8 10		8 28	9 10		9 28	10 10		10 28	11 10
2	**La Louvière-Sud**	5 07		6 11			6 29	7 11		7 29		8 11		8 29	9 11		9 29	10 11		10 29	11 11
3	Haine-Saint-Pierre	5 09		6 13			|	7 13		|		8 13		|	9 13		|	10 13		|	11 13
7	Morlanwelz	5 12		6 16			|	7 16		|		8 16		|	9 16		|	10 16		|	11 16
9	Carnières	5 14		6 19			|	7 19		|		8 19		|	9 19		|	10 19		|	11 19
11	Piéton	5 18		6 23			|	7 23		|		8 23		|	9 23		|	10 23		|	11 23
14	Forchies	5 21		6 26			|	7 26		|		8 26		|	9 26		|	10 26		|	11 26
20	**Marchienne-au-Pont**	5 26		6 32			|	7 32		|		8 32		|	9 32		|	10 32		|	11 32
22	Marchienne-Est	5 28		6 34			|	7 34		|		8 34		|	9 34		|	10 34		|	11 34
24	**Charleroi-Sud** ○	5 31		6 37			2 6 44	7 37		2 7 44		8 37		2 8 44	9 37		2 9 44	10 37		2 10 44	11 37
130	*Namur* ○	*6 36*		*7 13*			*7 13*	*8 13*		*8 13*		*9 13*		*9 13*	*10 13*		*10 13*	*11 13*		*11 13*	*12 13*
130	*Liège-Guillemins* ○			*7 53*			*7 53*	*8 53*		*8 53*		*9 53*		*9 53*	*10 53*		*10 53*	*11 53*		*11 53*	*12 53*
140	*Ottignies* ○	*6 38*		*7 36*			*7 36*	*8 38*		*8 38*		*9 38*		*9 38*	*10 38*		*10 38*	*11 38*		*11 38*	*12 38*

tab km			IR n 2183	IC J 884	L 8210 Ⓐ	IR n 2184	IC J 885 Ⓐ	P 3845 ③ ●	L 8211	IR n 2185	IC J 886	L 8212 Ⓐ	IR n 2186	IC J 887 Ⓐ	L 8213	IR n 2187	IC J 888	L 8214 Ⓐ	IR n 2188	IC J 889 Ⓐ	P 4706 Ⓐ ▲	P 4807 Ⓐ
96	*Bruxelles-Brussel*	*Nord/Noord*	*9 49*					*11 44*								*13 49*						*15 44*
96		*Centr.*						*11 48*														*15 48*
96		*Midi/Zuid*	*10 10*					*11 55*								*14 10*						*15 53*
92	*Ath*			*10 33*			*11 33*				*12 33*			*13 33*			*14 33*			*15 33*		
78	*Tournai*		**10 18**	**10 46**		**11 18**	**11 46**	*11 46*		**12 18**	**12 46**		**13 18**	**13 46**		**14 18**	**14 46**		**15 18**	**15 46**		*15 46*
78	*Saint-Ghislain*		**10 48**	*10 59*		**11 48**	*11 59*	*11 59*		**12 48**	*12 59*		**13 48**	*13 59*		**14 48**	*14 59*		**15 48**	*15 59*		*16 14*
0	**Mons**		**11 01**	**11 16**		**12 01**	**12 16**	12 35		**13 01**	**13 16**		**14 01**	**14 16**		**15 01**	**15 16**		**16 01**	**16 16**		16 35
2	Nimy		**11 04**	|		**12 04**	|	12 38		**13 04**	|		**14 04**	|		**15 04**	|		**16 04**	|		16 39
6	Obourg		**11 08**	|		**12 08**	|	12 42		**13 08**	|		**14 08**	|		**15 08**	|		**16 08**	|		16 43
10	Havré		**11 11**	|		**12 11**	|	12 45		**13 11**	|		**14 11**	|		**15 11**	|		**16 11**	|		16 47
12	Thieu		**11 14**	|		**12 14**	|	12 48		**13 14**	|		**14 14**	|		**15 14**	|		**16 14**	|		16 50
14	Bracquegnies		**11 17**	|		**12 17**	|	12 51		**13 17**	|		**14 17**	|		**15 17**	|		**16 17**	|		16 53
19	**La Louvière-Centre**	○	**1 11 21**			**1 12 21**		**3** 12 55		**1 13 21**			**1 14 21**			**1 15 21**			**1 16 21**			**5** 16 57
117	*Manage*	○	**11 30**			**12 30**		13 04		**13 30**			**14 30**			**15 30**			**16 30**			17 07
117	*Luttre*	○	**11 46**			**12 46**				**13 46**			**14 46**			**15 46**			**16 46**			17 23
117	*Charleroi-Sud*	○	**12 09**			**13 09**		*13 37*		**14 09**			**15 09**			**16 09**			**17 09**			*17 37*
108	*Bruxelles-Brussel*	*Nord/Noord*			*11 07*				*12 07*			*13 07*			*14 07*			*15 07*				
108		*Centr.*			*11 11*				*12 11*			*13 11*			*14 11*			*15 11*				
108		*Midi/Zuid*			*11 17*				*12 17*			*13 17*			*14 17*			*15 17*				
0	**La Louvière-Centre**				12 07				13 07			14 07			15 07			16 07		16 28	
2	**La Louvière-Sud**	○		**11 28**	12 10		**12 28**		13 10		**13 28**	14 10		**14 28**	15 10		**15 28**	16 10		**16 28**	16 32	
2	**La Louvière-Sud**			**11 29**	12 11		**12 29**		13 11		**13 29**	14 11		**14 29**	15 11		**15 29**	16 11		**16 29**	16 32	
3	Haine-Saint-Pierre			|	12 13		|		13 13		|	14 13		|	15 13		|	16 13		|	16 35	
7	Morlanwelz			|	12 16		|		13 16		|	14 16		|	15 16		|	16 16		|	16 39	
9	Carnières			|	12 19		|		13 19		|	14 19		|	15 19		|	16 19		|	16 41	
11	Piéton			|	12 23		|		13 23		|	14 23		|	15 23		|	16 23		|	16 45	
14	Forchies			|	12 26		|		13 26		|	14 26		|	15 26		|	16 26		|	16 48	
20	**Marchienne-au-Pont**			|	12 32		|		13 32		|	14 32		|	15 32		|	16 32		|	16 53	
22	Marchienne-Est			|	12 34		|		13 34		|	14 34		|	15 34		|	16 34		|	|	
24	**Charleroi-Sud**	○		**2 11 44**	12 37		**2 12 44**		13 37		**2 13 44**	14 37		**2 14 44**	15 37		**2 15 44**	16 37		**2 16 44**	**4** 16 57	
130	*Namur*	○		**12 13**	*13 13*		**13 13**		*14 13*		**14 13**	*15 13*		**15 13**	*16 13*		**16 13**	*17 13*		**17 13**	*17 48*	
130	*Liège-Guillemins*	○		**12 53**	*13 53*		**13 53**		*14 53*		**14 53**	*15 53*		**15 53**	*16 53*		**16 53**	*17 53*		**17 53**	*18 37*	
140	*Ottignies*	○		*12 38*	*13 38*		*13 38*		*14 38*		*14 38*	*15 38*		*15 38*	*16 38*		*16 38*	*17 38*		*17 38*		

1 Zie verder tabellen 117, 124.
2 Zie verder tabellen 130, 125, 34.
3 Zie verder tabellen 108, 117.
4 Zie verder tabel 130.
5 Zie verder tabel 117.

1 Voir tableaux 117, 124.
2 Voir tableaux 130, 125, 34.
3 Voir tableaux 108, 117.
4 Voir tableau 130.
5 Voir tableau 117.

B BLEGNY... Le complexe touristique.

118

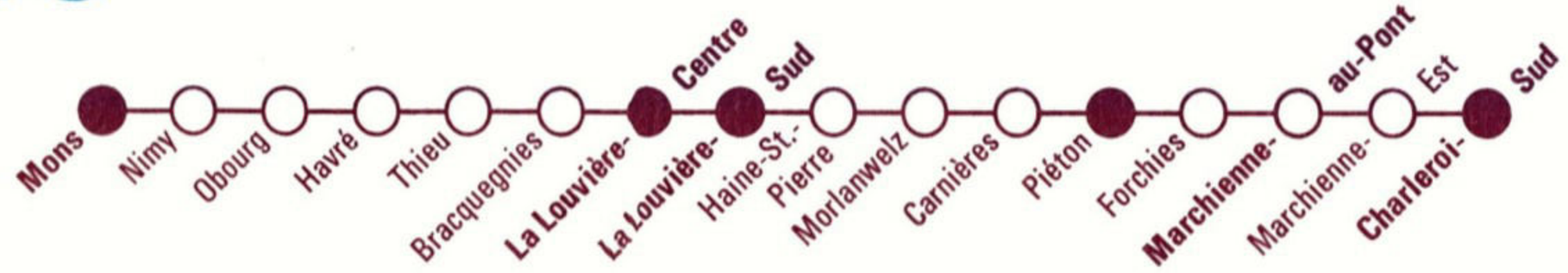

tab km		L 8215	IR n 2189	IC J 890	P 4809 Ⓐ	L 8216 Ⓐ	IR n 2190	IC J 891 Ⓐ	L 8217	IR n 2191	IC J 892	L 8218 Ⓐ	IR n 2192	IC J 893 Ⓐ	L 8219	IR n 2193	IC J 894	T 9931 Ⓒ 4✲5	L 8220 Ⓐ	IR n 2194	IC J 895 6
96	Bruxelles-Brussel Nord/Noord		Ⓐ16 00		16 44		Ⓐ17 00	17 00					18 45								
96	Bruxelles-Brussel Centr.		Ⓐ16 05		16 48		Ⓐ17 06	17 06													
96	Bruxelles-Brussel Midi/Zuid		Ⓐ16 13		16 53		Ⓐ17 14	17 14					19 10			20 22	20 22				
92	Ath			16 33				17 33			18 33			19 33			20 33				
78	Tournai		16 18	16 46	16 46		17 18	17 47		18 18	18 47		19 18	19 46		20 18	20 46	20 50		21 18	21 46
78	Saint-Ghislain		16 48		17 17		17 48			18 48			19 48			20 48		21 19		21 48	
0	**Mons**		17 03	17 16	17 35		18 01	18 16		19 03	19 16		20 01	20 16		21 01	21 16	21 32		22 01	22 16
2	Nimy		17 06	|	17 38		18 04	|		19 06	|		20 04	|		21 04	|	|		22 04	|
6	Obourg		17 10	|	17 42		18 08	|		19 10	|		20 08	|		21 08	|	|		22 08	|
10	Havré		17 13	|	17 45		18 11	|		19 13	|		20 11	|		21 11	|	|		22 11	|
12	Thieu		17 16	|	17 48		18 14	|		19 16	|		20 14	|		21 14	|	|		22 14	|
14	Bracquegnies		17 19	|	17 51		18 17	|		19 19	|		20 17	|		21 17	|	|		22 17	|
19	**La Louvière-Centre** O		1 17 23		3 17 55		1 18 21			1 19 23			1 20 21			1 21 21		21 45		1 22 21	
117	*Manage* O		17 31		18 05		18 30			19 31			20 30			21 30				22 30	
117	*Luttre* O		17 46				18 46			19 46			20 46			21 46				22 46	
117	*Charleroi-Sud* O		18 09		18 37		19 09			20 09			21 09			22 09				23 09	
108	Bruxelles-Brussel Nord/Noord	16 07				17 07			18 07			19 07			20 07			21 07			
108	Bruxelles-Brussel Centr.	16 11				17 12			18 11			19 11			20 11			21 11			
108	Bruxelles-Brussel Midi/Zuid	16 17				17 17			18 17			19 17			20 17			21 17			
0	**La Louvière-Centre**	17 07				18 07			19 07			20 07			21 07			22 07			
2	**La Louvière-Sud** O	17 10		17 28		18 10		18 28	19 10		19 28	20 10		20 28	21 10		21 28		22 10		22 28
2	**La Louvière-Sud**	17 11		17 29		18 11		18 29	19 11		19 29	20 11		20 29	21 11		21 29		22 11		22 29
3	Haine-Saint-Pierre	17 13		|		18 13		|	19 13		|	20 13		|	21 13		|		22 13		|
7	Morlanwelz	17 16		|		18 16		|	19 16		|	20 16		|	21 16		|		22 16		|
9	Carnières	17 19		|		18 19		|	19 19		|	20 19		|	21 19		|		22 19		|
11	Piéton	17 23		|		18 23		|	19 23		|	20 23		|	21 23		|		22 23		|
14	Forchies	17 26		|		18 26		|	19 26		|	20 26		|	21 26		|		22 26		|
20	**Marchienne-au-Pont**	17 32		|		18 32		|	19 32		|	20 32		|	21 32		|		22 32		|
22	Marchienne-Est	17 34		|		18 34		|	19 34		|	20 34		|	21 34		|		22 34		|
24	**Charleroi-Sud** O	17 37		2 17 44		18 37		2 18 44	19 37		2 19 44	20 37		2 20 44	21 37		2 21 44		22 37		2 22 44	
130	*Namur* O	18 13		18 13		19 10		19 13	20 13		20 13	21 13		21 13	22 13		22 13				23 18	
130	*Liège-Guillemins* O	18 53		18 53		19 52		19 55	20 53		20 53	21 53		21 53	22 53		22 53				0 01	
140	*Ottignies* O	18 38		18 38		19 38		19 38	20 38		20 38	21 38		21 38	22 38		22 38					

tab km			IC J 895 7	L 8221					
96	Bruxelles-Brussel	Nord/Noord							
96		Centr.							
96		Midi/Zuid							
92	*Ath*								
78	*Tournai*		**21 46**						
78	*Saint-Ghislain*		*21 58*						
0	**Mons**		**22 16**						
2	Nimy								
6	Obourg								
10	Havré								
12	Thieu								
14	Bracquegnies								
19	**La Louvière-Centre**	○							
117	*Manage*	○							
117	*Luttre*	○							
117	*Charleroi-Sud*	○							
108	Bruxelles-Brussel	Nord/Noord		*22 07*					
108		Centr.		*22 11*					
108		Midi/Zuid		*22 17*					
0	**La Louvière-Centre**			23 18					
2	**La Louvière-Sud**	○	**22 28**	23 22					
2	**La Louvière-Sud**		**22 29**	23 22					
3	Haine-Saint-Pierre			23 24					
7	Morlanwelz			23 27					
9	Carnières			23 30					
11	Piéton			23 34					
14	Forchies			23 37					
20	**Marchienne-au-Pont**			23 43					
22	Marchienne-Est			23 45					
24	**Charleroi-Sud**	○	2 **22 44**	23 48					
130	*Namur*	○	**23 21**						
130	*Liège-Guillemins*	○	**0 10**						
140	*Ottignies*	○							

1 Zie verder tabellen 117, 124.
2 Zie verder tabellen 130, 125, 34.
3 Zie verder tabellen 108, 117.
4 Aansluiting te Lichtervelde met trein T 9677 voor de reizigers van De Panne.
5 Herkomst Blankenberge 19 25.
6 Rijdt van 31 mei tot 26 sept 92.
7 Rijdt van 27 sept 92 tot 22 mei 93.

1 Voir tableaux 117, 124.
2 Voir tableaux 130, 125, 34.
3 Voir tableaux 108, 117.
4 Correspondance à Lichtervelde avec train T 9677 pour les voyageurs de La Panne.
5 Origine Blankenberge 19 25.
6 Circule du 31 mai au 26 sept 92.
7 Circule du 27 sept 92 au 22 mai 93.

B
LIEGE
L'aquarium « Dubuisson »
et le Musée de Zoologie.

118



tab km		IR n 2153 Ⓐ	L 8227 Ⓐ	IR n 2154 Ⓐ	IR n 2154 Ⓒ	L 8228 Ⓐ	P 3544 Ⓐ	IC J 855 Ⓐ	T 9911 Ⓒ 3☼4	IR n 2155	L 8229	P 3545 Ⓐ	P 3744 Ⓐ ▲	IC J 856 Ⓐ	IR n 2156	L 8230 Ⓐ	IC J 857	IR n 2157	L 8231	IC J 858 Ⓐ	IR n 2158
140	*Ottignies*					*5 04*		*6 04*			Ⓐ *6 04*			*7 04*		*7 04*	*8 04*		*8 04*	*9 04*	
125	*Liège-Guillemins*							**5 49**			Ⓐ *5 49*		*6 05*	**6 49**		*6 49*	**7 49**		*7 49*	**8 49**	
130	*Namur*							**6 29**			Ⓐ *6 29*		*6 54*	**7 29**		*7 29*	**8 29**		*8 29*	**9 29**	
0	**Charleroi-Sud**		5 05			6 05		**6 58**			7 08		7 36	**7 58**		8 05	**8 58**		9 05	**9 58**	
2	Marchienne-Est		5 08			6 08					7 11		|			8 08			9 08		
4	**Marchienne-au-Pont**		5 11			6 11					7 14		7 41			8 11			9 11		
10	Forchies		5 16			6 16					7 19		7 46			8 16			9 16		
13	Piéton		5 20			6 20					7 23		7 49			8 20			9 20		
15	Carnières		5 23			6 23					7 26		7 52			8 23			9 23		
17	Morlanwelz		5 26			6 26					7 29		7 57			8 26			9 26		
21	Haine-Saint-Pierre		5 29			6 29					7 32		8 00			8 29			9 29		
22	**La Louvière-Sud** ○		5 31			6 31		**7 13**			7 34		8 02	**8 13**		8 31	**9 13**		9 31	**10 13**	
22	**La Louvière-Sud**		5 32			6 32	6 46	**7 14**			7 35		8 03	**8 14**		8 32	**9 14**		9 32	**10 14**	
24	**La Louvière-Centre** ○		5 35			6 35					7 38		8 07			8 35			9 35		
108	*Bruxelles-Midi/Zuid* ○		*6 25*			*7 25*					*8 25*					*9 25*			*10 25*		
108	*Bruxelles-Centr.* ○		*6 31*			*7 31*					*8 31*					*9 31*			*10 31*		
108	*Brussel-Noord/Noord* ○		*6 35*			*7 35*					*8 35*					*9 35*			*10 35*		
117	*Charleroi-Sud*		**4 33**		**5 33**	**5 33**					**6 33**		*7 08*			**7 33**			**8 33**		**9 33**
117	*Luttre*		**4 48**		**5 55**	**5 55**					**6 55**					**7 55**			**8 55**		**9 55**
117	*Manage*		**5 11**		**6 10**	**6 11**					**7 11**		7 37			**8 11**			**9 11**		**10 11**
0	**La Louvière-Centre**		**5 21**		**6 19**	**6 20**			7 17		**7 20**		7 46			**8 25**			**9 21**		**10 21**
5	Bracquegnies		**5 25**		**6 23**	**6 24**		6 50			**7 24**		7 50			**8 29**			**9 25**		**10 25**
7	Thieu		**5 28**		**6 26**	**6 27**		6 53			**7 27**		7 53			**8 32**			**9 28**		**10 28**
9	Havré		**5 31**		**6 29**	**6 30**		6 56			**7 30**		7 56			**8 35**			**9 31**		**10 31**
13	Obourg		**5 34**		**6 32**	**6 33**		6 59			**7 33**		7 59			**8 38**			**9 34**		**10 34**
17	Nimy		**5 38**		**6 36**	**6 37**		7 03			**7 37**		8 03			**8 42**			**9 38**		**10 38**
19	**Mons** ○	1 **5 41**		2 **6 39**	1 **6 40**			7 06	1 **7 26**	5 7 30	1 **7 40**		8 06		1 **8 26**	1 **8 45**		1 **9 26**	1 **9 41**		1 **10 26**	1 **10 41**
78	*Saint-Ghislain* ○	**5 54**		**6 54**	**6 54**			*7 43*	7 48	**7 54**				*8 43*		**8 57**		*9 43*	**9 54**		*10 43*	**10 58**
78	*Tournai* ○	**6 24**		**7 24**	**7 24**		*7 56*	**7 56**	8 17	**8 24**		*8 56*		**8 56**		**9 26**		**9 56**	**10 24**		**10 56**	**11 27**
92	*Ath* ○							*8 08*	*8 06*					*9 06*				*10 06*			*11 06*	
96	*Bruxelles-Midi/Zuid* ○	*6 31*		*7 29*			*7 49*	*8 30*		Ⓐ *8 30*		*8 49*										
96	*Bruxelles-Centr.* ○	*6 37*		*7 34*			*7 54*	*8 35*		Ⓐ *8 35*		*8 54*										
96	*Brussel-Noord/Noord* ○	*6 41*		*7 38*			*7 58*	*8 39*		Ⓐ *8 39*		*8 58*										

tab km		L 8232 Ⓐ	IC J 859	IR n 2159	L 8233	IC J 860 Ⓐ	IR n 2160	L 8234 Ⓐ	IC J 861	IR n 2161	L 8235	IC J 862 Ⓐ	IR n 2162	L 8236 Ⓐ	IC J 863	IR n 2163	L 8237	IC J 864 Ⓐ	IR n 2164	L 8238 Ⓐ	P 4810 Ⓐ
140	*Ottignies*	*9 04*	*10 04*		*10 04*	*11 04*		*11 04*	*12 04*		*12 04*	*13 04*		*13 04*	*14 04*		*14 04*	*15 04*		*15 04*	
125	*Liège-Guillemins*	*8 49*	9 50		*9 50*	10 49		*10 49*	11 49		*11 49*	12 49		*12 49*	13 49		*13 49*	14 49		*14 49*	
130	*Namur*	*9 29*	10 31		*10 31*	11 29		*11 29*	12 29		*12 29*	13 29		*13 29*	14 29		*14 29*	15 29		*15 29*	
0	**Charleroi-Sud**	10 05	10 58		11 05	11 58		12 05	12 58		13 05	13 58		14 05	14 58		15 05	15 58		16 05	
2	Marchienne-Est	10 08	|		11 08	|		12 08	|		13 08	|		14 08	|		15 08	|		16 08	
4	**Marchienne-au-Pont**	10 11	|		11 11	|		12 11	|		13 11	|		14 11	|		15 11	|		16 11	
10	Forchies	10 16	|		11 16	|		12 16	|		13 16	|		14 16	|		15 16	|		16 16	
13	Piéton	10 20	|		11 20	|		12 20	|		13 20	|		14 20	|		15 20	|		16 20	
15	Carnières	10 23	|		11 23	|		12 23	|		13 23	|		14 23	|		15 23	|		16 23	
17	Morlanwelz	10 26	|		11 26	|		12 26	|		13 26	|		14 26	|		15 26	|		16 26	
21	Haine-Saint-Pierre	10 29	|		11 29	|		12 29	|		13 29	|		14 29	|		15 29	|		16 29	
22	**La Louvière-Sud** O	10 31	11 13		11 31	12 13		12 31	13 13		13 31	14 13		14 31	15 13		15 31	16 13		16 31	
22	**La Louvière-Sud**	10 32	11 14		11 32	12 14		12 32	13 14		13 32	14 14		14 32	15 14		15 32	16 14		16 32	
24	**La Louvière-Centre** O	10 35			11 35			12 35			13 35			14 35			15 35			16 35	
108	*Bruxelles-Midi/Zuid* O	*11 25*			*12 25*			*13 25*			*14 25*			*15 25*			*16 25*			*17 25*	
108	*Bruxelles-Centr.* O	*11 31*			*12 31*			*13 31*			*14 31*			*15 31*			*16 34*			*17 31*	
108	*Brussel-Nord/Noord* O	*11 35*			*12 35*			*13 35*			*14 35*			*15 35*			*16 38*			*17 34*	
117	*Charleroi-Sud*			10 33			11 33			12 33			13 33			14 33			15 33		16 10
117	*Luttre*			10 55			11 55			12 55			13 55			14 55			15 55		16 27
117	*Manage*			11 11			12 11			13 11			14 11			15 11			16 11		16 41
0	**La Louvière-Centre**			11 21			12 21			13 21			14 21			15 21			16 25		16 49
5	Bracquegnies		|	11 25	|		12 25	|		13 25	|		14 25	|		15 25	|		16 29		16 53
7	Thieu		|	11 28	|		12 28	|		13 28	|		14 28	|		15 28	|		16 32		16 56
9	Havré		|	11 31	|		12 31	|		13 31	|		14 31	|		15 31	|		16 35		16 59
13	Obourg		|	11 34	|		12 34	|		13 34	|		14 34	|		15 34	|		16 38		17 02
17	Nimy		|	11 38	|		12 38	|		13 38	|		14 38	|		15 38	|		16 42		17 06
19	**Mons** O		1 11 26	1 11 41		1 12 26	1 12 41		1 13 26	1 13 41		1 14 26	1 14 41		1 15 26	2 15 41		1 16 26	1 16 45		17 09
78	*Saint-Ghislain* O		*11 43*	11 54		*12 44*	12 54		*13 43*	13 54		*14 43*	14 58		*15 43*	15 54		*16 43*	16 57		*17 28*
78	*Tournai* O		11 56	12 24		12 56	13 24		13 56	14 24		14 56	15 27		15 56	16 24		16 56	17 26		*17 56*
92	*Ath* O		*12 06*						*14 06*			*15 06*			*16 06*			*17 06*	Ⓐ17 37		*18 07*
96	*Bruxelles-Midi/Zuid* O					*13 15*										*16 40*			*17 38*		
96	*Bruxelles-Centr.* O																				
96	*Brussel-Nord/Noord* O					*13 34*										*17 01*					

1 Zie verder tabel 78.
2 Zie verder tabellen 78, 94.
3 Aansluiting te Lichtervelde naar De Panne met trein IR 1932.
4 Bestemming Blankenberge 9 42.
5 Zie verder tabellen 78, 94, 75, 66, 50a.

1 Voir tableau 78.
2 Voir tableaux 78, 94.
3 Correspondance à Lichtervelde vers La Panne avec train IR 1932.
4 Destination Blankenberge 9 42.
5 Voir tableaux 78, 94, 75, 66, 50a.

118



118

tab km		IC J 865	IR n 2165	L 8239	P 4808 Ⓐ	IC J 866 Ⓐ	IR n 2166	L 8240 Ⓐ	IC J 867	IR n 2167	L 8241	IC J 868 Ⓐ	IR n 2168	L 8242 Ⓐ	IC J 869	IR n 2169	L 8243	IC J 870 Ⓐ	IR n 2170	L 8244 Ⓐ	IC J 871
140	*Ottignies*	*16 04*		*16 04*		*17 07*		*17 07*	*18 04*		*18 04*	*19 04*		*19 04*	*20 04*		*20 04*	*21 04*			*22 04*
125	*Liège-Guillemins*	**15 49**		*15 49*		**16 49**		*16 49*	**17 49**		*17 49*	**18 49**		*18 49*	**19 49**		*19 49*	**20 49**			**21 49**
130	*Namur*	**16 29**		*16 29*		**17 29**		*17 29*	**18 29**		*18 29*	**19 29**		*19 29*	**20 29**		*20 29*	**21 29**			**22 29**
0	**Charleroi-Sud**	**16 58**		17 05		**17 58**		18 05	**18 58**		19 05	**19 58**		20 05	**20 58**		21 05	**21 58**		22 22	**22 58**
2	Marchienne-Est	|		17 08		|		18 08	|	19 08	|		20 08	|		21 08	|		22 25	|
4	**Marchienne-au-Pont**	|		17 11		|		18 11	|	19 11	|		20 11	|		21 11	|		22 28	|
10	Forchies	|		17 16		|		18 16	|	19 16	|		20 16	|		21 16	|		22 33	|
13	Piéton	|		17 20		|		18 20	|	19 20	|		20 20	|		21 20	|		22 36	|
15	Carnières	|		17 23		|		18 23	|	19 23	|		20 23	|		21 23	|		22 39	|
17	Morlanwelz	|		17 26		|		18 26	|	19 26	|		20 26	|		21 26	|		22 41	|
21	Haine-Saint-Pierre	|		17 29		|		18 29	|	19 29	|		20 29	|		21 29	|		22 44	|
22	**La Louvière-Sud** O	**17 13**		17 31		**18 13**		18 31	**19 13**		19 31	**20 13**		20 31	**21 13**		21 31	**22 13**		22 46	**23 13**
22	**La Louvière-Sud**	**17 14**		17 32		**18 14**		18 32	**19 14**		19 32	**20 14**		20 32	**21 14**		21 32	**22 14**		22 46	**23 14**
24	**La Louvière-Centre** O			17 35				18 35			19 35			20 35			21 35			22 50	
108	*Bruxelles-Midi/Zuid* O			*18 25*				*19 25*			*20 25*			*21 25*			Ⓑ*22 25*				
108	*Bruxelles-Centr.* O			*18 31*				*19 31*			*20 31*			*21 31*			Ⓑ*22 31*				
108	*Brussel-Noord/Noord* O			*18 35*				*19 35*			*20 35*			*21 35*			Ⓑ*22 35*				
117	*Charleroi-Sud*		**16 33**		*17 05*		**17 33**			**18 33**			**19 33**			**20 33**			**21 33**		
117	*Luttre*		**16 55**				**17 55**			**18 55**			**19 55**			**20 55**			**21 55**		
117	*Manage*		**17 11**				**18 11**			**19 10**			**20 11**			**21 11**			**22 11**		
0	**La Louvière-Centre**		**17 21**		17 47		**18 21**			**19 19**			**20 21**			**21 21**			**22 21**		
5	Bracquegnies	|	**17 25**		17 51	|	**18 25**	|	|	**19 23**	|	|	**20 25**	|		**21 25**	|		**22 25**	|
7	Thieu	|	**17 28**		17 54	|	**18 28**	|	|	**19 26**	|	|	**20 28**	|		**21 28**	|		**22 28**	|
9	Havré	|	**17 31**		17 57	|	**18 31**	|	|	**19 29**	|	|	**20 31**	|		**21 31**	|		**22 31**	|
13	Obourg	|	**17 34**		18 00	|	**18 34**	|	|	**19 32**	|	|	**20 34**	|		**21 34**	|		**22 34**	|
17	Nimy	|	**17 38**		18 04	|	**18 38**	|	|	**19 36**	|	|	**20 38**	|		**21 38**	|		**22 38**	|
19	**Mons** O	▮ 17 26	▮ 17 41		18 07	▮ 18 26	▮ 18 41		▮ 19 26	▮ 19 39		▮ 20 26	▮ 20 41		▮ 21 26	▮ 21 41		22 26	▮ 22 41		23 26
78	*Saint-Ghislain* O	*17 43*	**17 56**		*18 32*	*18 43*	**18 56**		*19 43*	**19 57**		*20 43*	**20 58**		*21 43*	**21 54**		*22 43*	**22 54**		*23 55*
78	*Tournai* O	**17 56**	**18 26**		*18 56*	**18 56**	**19 25**		**19 56**	**20 26**		**20 56**	**21 27**		**21 56**	**22 24**		*23 24*	**23 24**		
92	*Ath* O	*18 07*				*19 06*			*20 09*			*21 09*			*22 06*						
96	*Bruxelles-Midi/Zuid* O				*18 49*		*19 38*									*22 30*					
96	*Bruxelles-Centr.* O				*18 54*											*22 46*					
96	*Brussel-Noord/Noord* O				*18 58*		*19 56*									*22 50*					

tab km		IR n 2171	L 8245 ©					
140	*Ottignies*		*2204*					
125	*Liège-Guillemins*		*2149*					
130	*Namur*		*2229*					
0	**Charleroi-Sud**		23 05					
2	Marchienne-Est		23 08					
4	**Marchienne-au-Pont**		23 11					
10	Forchies		23 16					
13	Piéton		23 20					
15	Carnières		23 23					
17	Morlanwelz		23 26					
21	Haine-Saint-Pierre		23 29					
22	**La Louvière-Sud** O		23 31					
22	**La Louvière-Sud**		23 32					
24	**La Louvière-Centre** O		23 35					
108	*Bruxelles-Brussel* *Midi/Zuid* O							
108	*Centr.* O							
108	*Nord/Noord* O							
117	*Charleroi-Sud*	**22 33**						
117	*Luttre*	**22 55**						
117	*Manage*	**23 11**						
0	**La Louvière-Centre**	**23 21**						
5	Bracquegnies	**23 25**						
7	Thieu	**23 28**						
9	Havré	**23 31**						
13	Obourg	**23 34**						
17	Nimy	**23 38**						
19	**Mons** O	**23 41**						
78	*Saint-Ghislain* O							
78	*Tournai* O							
92	*Ath* O							
96	*Bruxelles-Brussel* *Midi/Zuid* O							
96	*Centr.* O							
96	*Nord/Noord* O							

1 Zie verder tabel 78.

1 Voir tableau 78.

Multi Pass Ensemble en train à prix malin.

122

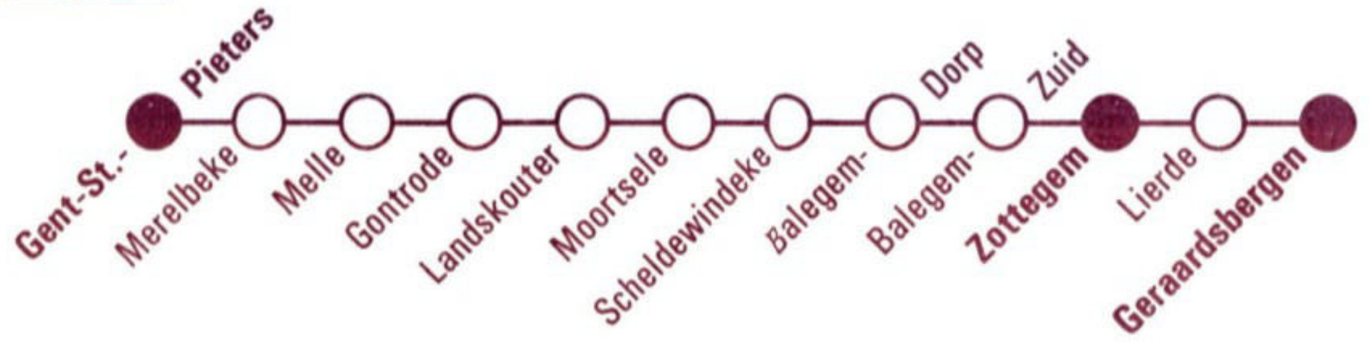

tab km		IR i 1902 Ⓐ	IR i 1903 Ⓒ	IR i 1903 Ⓐ	P 3963 Ⓐ ▲	IR i 1904 Ⓒ	IR i 1904 Ⓐ	P 3965 Ⓐ	IR i 1905	IR i 1906	IR i 1907	IR i 1908	IR i 1909	IR i 1910	IR i 1911	IR i 1912	P 4920 Ⓐ ▲	IR i 1913	P 4922 Ⓐ ▲	P 4924 Ⓐ	IR i 1914
50a	Brussel-Bruxelles Noord/Nord				5 48	6 17	6 17	6 48	7 17	8 17	9 17	10 17	11 17	12 17	13 17	14 17	15 17	15 17	15 48	16 17	16 17
50a	Brussel-Bruxelles Centr.				5 52	6 21	6 21	6 52	7 21	8 21	9 21	10 21	11 21	12 21	13 21	14 21	15 21	15 21	15 52	16 21	16 21
50a	Brussel-Bruxelles Zuid/Midi				5 59	6 28	6 28	6 59	7 28	8 28	9 28	10 28	11 28	12 28	13 28	14 28	15 28	15 28	15 59	16 28	16 28
73	De Panne			4 44			5 44	6 08	6 41	7 41	8 41	9 41	10 41	11 41	12 41	13 41		14 41			15 41
73	Lichtervelde			5 22			6 22	6 46	7 22	8 22	9 22	10 22	11 22	12 22	13 22	14 22		15 22			16 22
0	**Gent-Sint-Pieters**	5 11	6 11	6 11	6 35	7 11	7 11	7 35	8 11	9 11	10 11	11 11	12 11	13 11	14 11	15 11	16 04	16 11	16 33	17 04	17 11
5	Merelbeke	5 16	6 16	6 16	|	7 16	7 16	|	8 16	9 16	10 16	11 16	12 16	13 16	14 16	15 16	|	16 16	16 38	|	17 16
8	Melle	5 20	6 20	6 20	6 42	7 20	7 20	7 42	8 20	9 20	10 20	11 20	12 20	13 20	14 20	15 20	|	16 20	16 42	|	17 20
11	Gontrode	5 23	6 23	6 23	6 45	7 23	7 23	7 45	8 23	9 23	10 23	11 23	12 23	13 23	14 23	15 23	|	16 23	16 45	|	17 23
12	Landskouter	|	|	|	6 48	|	|	7 48	|	|	|	|	|	|	|	|	|	16 48	|	|
14	Moortsele	5 27	6 27	6 27	6 51	7 27	7 27	7 51	8 27	9 27	10 27	11 27	12 27	13 27	14 27	15 27	|	16 27	16 51	|	17 27
16	Scheldewindeke	5 30	6 30	6 30	6 55	7 30	7 30	7 55	8 30	9 30	10 30	11 30	12 30	13 30	14 30	15 30	|	16 30	16 55	|	17 30
18	Balegem-Dorp	5 33	6 33	6 33	6 58	7 33	7 33	7 58	8 33	9 33	10 33	11 33	12 33	13 33	14 33	15 33	|	16 33	16 59	|	17 33
20	Balegem-Zuid	5 37	6 37	6 37	7 02	7 37	7 37	8 02	8 37	9 37	10 37	11 37	12 37	13 37	14 37	15 37	|	16 37	17 03	|	17 37
23	**Zottegem** O	5 41	6 41	6 41	7 06	7 41	7 41	8 06	8 41	9 41	10 41	11 41	12 41	13 41	14 41	15 41	16 25	16 41	17 07	17 23	17 41
89	Brussel-Bruxelles Zuid/Midi O		7 19	7 19	7 52	8 18	8 18	8 53	9 18	10 18	11 18	12 18	13 18	14 18	15 18	16 19	17 18	17 18		18 18	18 18
89	Brussel-Bruxelles Centr. O		7 24	7 24	7 58	8 24	8 24	8 58	9 24	10 24	11 24	12 24	13 24	14 24	15 24	16 24	17 24	17 24		18 24	18 24
89	Brussel-Bruxelles Noord/Nord O		7 28	7 28	8 02	8 28	8 28	9 04	9 28	10 28	11 28	12 28	13 28	14 28	15 28	16 28	17 28	17 28		18 28	18 28
23	**Zottegem**	5 48	6 48	6 48		7 48	7 48	8 16	8 48	9 48	10 48	11 48	12 48	13 48	14 48	15 48	16 27	16 48		17 25	17 48
31	Lierde	5 55	6 55	6 55		7 55	7 55	8 23	8 55	9 55	10 55	11 55	12 55	13 55	14 55	15 55	16 34	16 55		17 32	17 55
37	**Geraardsbergen** O	6 03	7 03	7 03		8 03	8 03	8 31	9 03	10 03	11 03	12 03	13 03	14 03	15 03	16 03	16 41	17 03		17 39	18 03
123	Brussel-Bruxelles Zuid/Midi O	6 53	7 54	7 54		8 53	8 53		9 53	10 53	11 53	12 53	13 53	14 53	15 53	16 53		17 53			18 53
123	Brussel-Bruxelles Centr. O	6 59	8 00	8 00		8 59	8 59		9 59	10 59	11 59	12 59	13 59	14 59	15 59	16 59		17 59			18 59
123	Brussel-Bruxelles Noord/Nord O	7 03	8 03	8 05		9 03	9 03		10 03	11 03	12 03	13 03	14 03	15 03	16 03	17 03		18 03			19 03

Nieuwe rechtstreekse toeristentrein tijdens het weekend :

BRUSSEL → WALIBI (Bierges) **!**

tab km		P 4928 Ⓐ	IR i 1915	IR i 1916 Ⓒ ☼	IR i 1916 Ⓒ 1	IR i 1916 Ⓐ	T 9933 Ⓒ 2☼	IR i 1917	IR i 1918	IR i 1919	IR i 1920				
50a	Brussel-Noord/Nord	17 03	Ⓐ17 23	18 17	18 17	18 17	18 48	19 17	20 17	21 17	22 17				
50a	Brussel-Centr.	17 08	Ⓐ17 28	18 21	18 21	18 21	18 52	19 21	20 21	21 21	22 21				
50a	Brussel-Zuid/Midi	17 16	Ⓐ17 35	18 28	18 28	18 28	18 59	19 28	20 28	21 28	22 28				
73	De Panne		**16 41**	18 05	**17 41**	**17 41**		**18 41**	**19 41**	**20 41**					
73	Lichtervelde		**17 22**	**18 22**	**18 22**	**18 22**		**19 22**	**20 22**	**21 22**					
0	**Gent-Sint-Pieters**	17 51	**18 11**	**19 11**	**19 11**	**19 11**	19 35	**20 11**	**21 11**	**22 11**	**23 11**				
5	Merelbeke	17 56	**18 16**	**19 16**	**19 16**	**19 16**	|	**20 16**	**21 16**	**22 16**	**23 16**				
8	Melle	17 59	**18 20**	**19 20**	**19 20**	**19 20**	|	**20 20**	**21 20**	**22 20**	**23 20**				
11	Gontrode	18 02	**18 23**	**19 23**	**19 23**	**19 23**	|	**20 23**	**21 23**	**22 23**	**23 23**				
12	Landskouter	18 05	|	|	|	|	|	|	|	|	|				
14	Moortsele	18 08	**18 27**	**19 27**	**19 27**	**19 27**	|	**20 27**	**21 27**	**22 27**	**23 27**				
16	Scheldewindeke	18 12	**18 30**	**19 30**	**19 30**	**19 30**	|	**20 30**	**21 30**	**22 30**	**23 30**				
18	Balegem-Dorp	18 15	**18 33**	**19 33**	**19 33**	**19 33**	|	**20 33**	**21 33**	**22 33**	**23 33**				
20	Balegem-Zuid	18 19	**18 37**	**19 37**	**19 37**	**19 37**	|	**20 37**	**21 37**	**22 37**	**23 37**				
23	**Zottegem** O	18 23	**18 41**	**19 41**	**19 41**	**19 41**	19 54	**20 41**	**21 41**	**22 41**	**23 41**				
89	Brussel-Zuid/Midi O	19 18	19 18	20 18	20 18	20 18		21 18	22 18	Ⓐ23 18					
89	Brussel-Centr. O	19 24	19 24	20 24	20 24	20 24		21 24	22 24	Ⓐ23 24					
89	Brussel-Noord/Nord O	19 28	19 28	20 28	20 28	20 28		21 28	22 28	Ⓐ23 28					
23	**Zottegem**	18 25	**18 48**	**19 42**	**19 48**	**19 48**	19 56	**20 48**	**21 48**	**22 48**	**23 42**				
31	Lierde	18 32	**18 55**	**19 49**	**19 55**	**19 55**	|	**20 55**	**21 55**	**22 55**	**23 49**				
37	**Geraardsbergen** O	18 40	**19 03**	**19 56**	**20 03**	**20 03**	3 20 09	**21 03**	**22 03**	**23 03**	**23 57**				
123	Brussel-Zuid/Midi O		19 53	20 53	20 53	20 53		21 53	22 53						
123	Brussel-Centr. O		19 59	20 59	20 59	20 59		21 59	22 59						
123	Brussel-Noord/Nord O		20 03	21 03	21 03	21 03		22 03	23 03						

1 Rijdt niet tijdens de rijperiode van de toeristentreinen.
2 Herkomst Blankenberge 18 56.
3 Zie verder tabellen 91, 92, 96.

1 Ne circule pas pendant la période de circulation des trains touristiques.
2 Origine Blankenberge 18 56.
3 Voir tableaux 91, 92, 96.

BRUSSEL
(Heizelvlakte)
Mini Europe, Imax,
Atomium-Biogenium, Oceade.

122

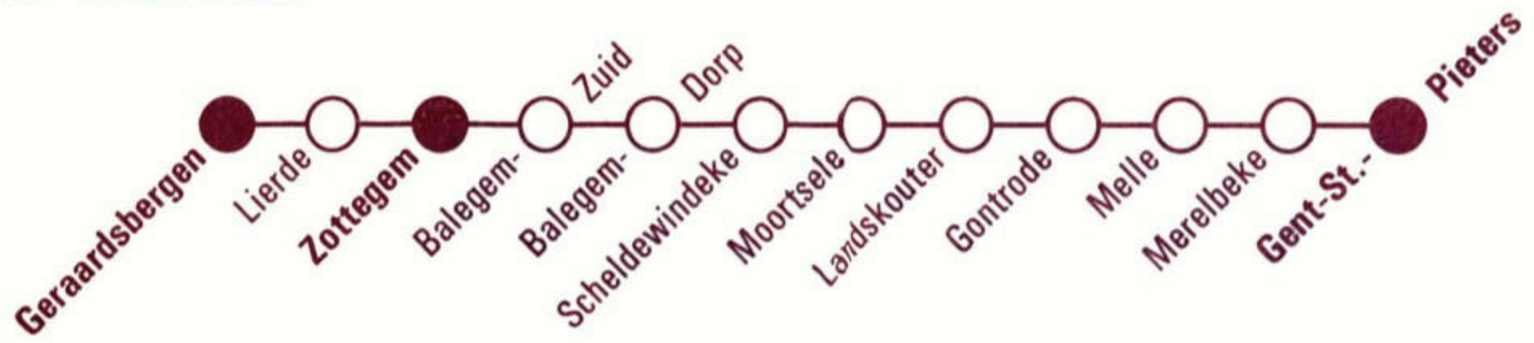

tab km			IR i 1929 Ⓐ	IR i 1930	P 3962 Ⓐ	IR i 1931	P 3964 Ⓐ	P 3966 Ⓐ ▲	IR i 1932	P 3968 Ⓐ ▲	T 9913 Ⓒ 3☼	IR i 1933 Ⓒ 5	IR i 1933 Ⓐ	IR i 1933 Ⓒ ☼	IR i 1934	IR i 1935	IR i 1936	IR i 1937	IR i 1938	IR i 1939	IR i 1940	P 4925 Ⓐ
123	Brussel-Bruxelles	Noord/Nord				Ⓐ 5 39			6 39		7 39	7 39	7 39	7 39	8 39	9 39	10 39	11 39	12 39	13 39	14 39	
123		Centr.				Ⓐ 5 43			6 43		7 43	7 43	7 43	7 43	8 43	9 43	10 43	11 43	12 43	13 43	14 43	
123		Zuid/Midi				Ⓐ 5 48			6 48		7 48	7 48	7 48	7 48	8 48	9 48	10 48	11 48	12 48	13 48	14 48	
0	**Geraardsbergen**		**4 45**	**5 39**	6 15	**6 39**	6 56		**7 39**	8 01	8 33	**8 39**	**8 39**	**8 46**	**9 39**	**10 39**	**11 39**	**12 39**	**13 39**	**14 39**	**15 39**	16 05
6	Lierde		**4 52**	**5 46**	6 22	**6 46**	7 03		**7 46**	8 07	|	**8 46**	**8 46**	**8 53**	**9 46**	**10 46**	**11 46**	**12 46**	**13 46**	**14 46**	**15 46**	16 12
14	**Zottegem**	O	**5 00**	**5 54**	6 30	**6 54**	7 11		**7 54**	8 14	8 46	**8 54**	**8 54**	**9 01**	**9 54**	**10 54**	**11 54**	**12 54**	**13 54**	**14 54**	**15 54**	16 20
89	Brussel-Bruxelles	Noord/Nord		Ⓐ 5 14		6 14	6 14		7 14	7 14		8 14	8 11	8 14	9 14	10 14	11 14	12 14	13 14	14 14	15 14	15 40
89		Centr.		Ⓐ 5 18		6 18	6 18		7 18	7 18		8 18	8 15	8 18	9 18	10 18	11 18	12 18	13 18	14 18	15 18	15 44
89		Zuid/Midi		Ⓐ 5 24		6 24	6 24		7 24	7 24		8 24	8 24	8 24	9 24	10 24	11 24	12 24	13 24	14 24	15 24	15 49
14	**Zottegem**		**5 01**	**6 01**	6 32	**7 01**	7 16	7 32	**8 01**	8 20	8 48	**9 01**	**9 01**	**9 02**	**10 01**	**11 01**	**12 01**	**13 01**	**14 01**	**15 01**	**16 01**	16 32
17	Balegem-Zuid		**5 05**	**6 05**	6 36	**7 05**	|	7 36	**8 05**	|	|	**9 05**	**9 05**	**9 06**	**10 05**	**11 05**	**12 05**	**13 05**	**14 05**	**15 05**	**16 05**	16 36
19	Balegem-Dorp		**5 09**	**6 09**	6 40	**7 09**	|	7 40	**8 09**	|	|	**9 09**	**9 09**	**9 09**	**10 09**	**11 09**	**12 09**	**13 09**	**14 09**	**15 09**	**16 09**	16 40
21	Scheldewindeke		**5 12**	**6 12**	6 44	**7 12**	|	7 44	**8 12**	|	|	**9 12**	**9 12**	**9 12**	**10 12**	**11 12**	**12 12**	**13 12**	**14 12**	**15 12**	**16 12**	16 44
23	Moortsele		**5 15**	**6 15**	6 48	**7 15**	|	7 48	**8 15**	|	|	**9 15**	**9 15**	**9 15**	**10 15**	**11 15**	**12 15**	**13 15**	**14 15**	**15 15**	**16 15**	16 48
25	Landskouter		|	|	6 51	|	|	7 52	|	|	|	|	|	|	|	|	|	|	|	|	16 51
26	Gontrode		**5 19**	**6 19**	6 54	**7 19**	|	7 55	**8 19**	|	|	**9 19**	**9 19**	**9 19**	**10 19**	**11 19**	**12 19**	**13 19**	**14 19**	**15 19**	**16 19**	16 54
29	Melle		**5 22**	**6 22**	6 57	**7 22**	|	7 58	**8 22**	|	|	**9 22**	**9 22**	**9 22**	**10 22**	**11 22**	**12 22**	**13 22**	**14 22**	**15 22**	**16 22**	16 57
32	Merelbeke		**5 26**	**6 26**	7 01	**7 26**	|	8 02	**8 26**	|	|	**9 26**	**9 26**	**9 26**	**10 26**	**11 26**	**12 26**	**13 26**	**14 26**	**15 26**	**16 26**	|
37	**Gent-Sint-Pieters**	O	1 **5 31**	1 **6 31**	2 7 06	1 **7 31**	7 36	8 07	1 **8 31**	8 39	4 9 07	1 **9 31**	1 **9 31**	1 **9 31**	1 **10 31**	1 **11 31**	1 **12 31**	1 **13 31**	1 **14 31**	1 **15 31**	1 **16 31**	2 17 04
73	*Lichtervelde*	O	**6 20**	**7 20**		**8 20**	*8 20*		**9 20**			**10 20**	**10 20**	**10 20**	**11 20**	**12 20**	**13 20**	**14 20**	**15 20**	**16 20**	**17 20**	*17 53*
73	*De Panne*	O	**6 59**	**7 59**		**8 59**	*8 59*		**9 59**		*10 24*	**10 59**	**10 59**	**10 59**	**11 59**	**12 59**	**13 59**	**14 59**	**15 59**	**16 59**	**17 59**	*18 28*
50a	Brussel-Bruxelles	Zuid/Midi O	*6 14*	*7 15*	*7 43*	Ⓐ *8 07*	*8 14*	*8 43*	*9 14*	*9 14*	*9 43*	*10 14*	*10 14*	*10 14*	*11 14*	*12 14*	*13 14*	*14 14*	*15 14*	*16 14*	*17 14*	*17 43*
50a		Centr. O	*6 21*	*7 21*	*7 51*	Ⓐ *8 13*	*8 21*	*8 51*	*9 21*	*9 21*	*9 51*	*10 21*	*10 21*	*10 21*	*11 21*	*12 21*	*13 21*	*14 21*	*15 21*	*16 21*	*17 21*	*17 51*
50a		Noord/Nord O	*6 25*	*7 25*	*7 55*	Ⓐ *8 18*	*8 25*	*8 55*	*9 25*	*9 25*	*9 55*	*10 25*	*10 25*	*10 25*	*11 25*	*12 25*	*13 25*	*14 25*	*15 25*	*16 25*	*17 25*	*17 55*

Golden Railpass. Op reislust staat geen leeftijd.

tab km			IR i 1941	P 4927 Ⓐ ▲	IR i 1942	IR i 1943	IR i 1944	IR i 1945 ©	IR i 1945 Ⓐ	IR i 1946
123	*Brussel-Bruxelles*	*Noord/Nord*	*15 39*		*16 39*	*17 39*	*18 39*	*19 39*	*19 39*	*20 39*
123		*Centr.*	*15 43*		*16 43*	*17 43*	*18 43*	*19 43*	*19 43*	*20 43*
123		*Zuid/Midi*	*15 48*		*16 48*	*17 48*	*18 48*	*19 49*	*19 49*	*20 48*
0	**Geraardsbergen**		**16 39**		**17 39**	**18 39**	**19 39**	**20 39**	**20 39**	**21 39**
6	Lierde		**16 46**		**17 46**	**18 46**	**19 46**	**20 46**	**20 46**	**21 46**
14	**Zottegem**	○	**16 54**		**17 54**	**18 54**	**19 54**	**20 54**	**20 54**	**21 54**
89	*Brussel-Bruxelles*	*Noord/Nord*	*16 14*	*16 36*	*17 14*	*18 14*	*19 14*	*20 14*	*20 14*	*21 14*
89		*Centr.*	*16 18*	*16 42*	*17 18*	*18 18*	*19 18*	*20 18*	*20 18*	*21 18*
89		*Zuid/Midi*	*16 24*	*16 49*	*17 24*	*18 24*	*19 24*	*20 24*	*20 24*	*21 24*
14	**Zottegem**		**17 01**	17 33	**18 01**	**19 01**	**20 01**	**21 01**	**21 01**	**22 01**
17	Balegem-Zuid		**17 05**	17 37	**18 05**	**19 05**	**20 05**	**21 05**	**21 05**	**22 05**
19	Balegem-Dorp		**17 09**	17 41	**18 09**	**19 09**	**20 09**	**21 09**	**21 09**	**22 09**
21	Scheldewindeke		**17 12**	17 44	**18 12**	**19 12**	**20 12**	**21 12**	**21 12**	**22 12**
23	Moortsele		**17 15**	17 48	**18 15**	**19 15**	**20 15**	**21 15**	**21 15**	**22 15**
25	Landskouter		|	17 51	|	|	|	|	|	|
26	Gontrode		**17 19**	17 54	**18 19**	**19 19**	**20 19**	**21 19**	**21 19**	**22 19**
29	Melle		**17 22**	17 57	**18 22**	**19 22**	**20 22**	**21 22**	**21 22**	**22 22**
32	Merelbeke		**17 26**	|	**18 26**	**19 26**	**20 26**	**21 26**	**21 26**	**22 26**
37	**Gent-Sint-Pieters**	○	**1 17 31**	2 18 04	**1 18 31**	**1 19 31**	**1 20 31**	**21 31**	**1 21 31**	**22 31**
73	*Lichtervelde*	○	**18 20**	*18 53*	**19 20**	**20 20**	**21 20**		**22 20**	
73	*De Panne*	○	**18 59**	*19 28*	**19 59**	**20 59**	**21 59**		**22 59**	
50a	*Brussel-Bruxelles*	*Zuid/Midi* ○	*18 04*	*18 43*	*19 14*	*20 14*	*21 15*	*22 06*	*22 06*	©23 14
50a		*Centr.* ○	*18 12*	*18 51*	*19 21*	*20 21*	*21 21*	*22 21*	*22 21*	©23 21
50a		*Noord/Nord* ○	*18 16*	*18 55*	*19 25*	*20 25*	*21 25*	*22 23*	*22 23*	©23 25

1 Zie verder tabellen 75, 73.
2 Zie verder tabellen 75, 86.
3 Bestemming Blankenberge 9 46.
4 Zie verder tabel 50a.
5 Rijdt niet tijdens de rijperiode van de toeristentreinen.

1 Voir tableaux 75, 73.
2 Voir tableaux 75, 86.
3 Destination Blankenberge 9 46.
4 Voir tableau 50a.
5 Ne circule pas pendant la période de circulation des trains touristiques.

MultiPass

Samen per trein kan zo voordelig zijn.

123

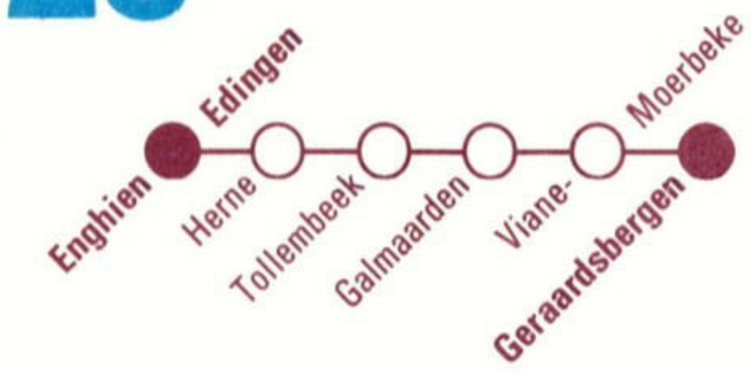

123

alle treinen FHG - FBRA en terug rijden onder M 55.. ijv 15..

tab km		IR b 1553 Ⓐ	IR b 1554 Ⓒ	IR b 1554 Ⓐ	P 3571 Ⓐ ▲	IR b 1555 Ⓒ	IR b 1555 Ⓐ	IR b 1556 Ⓒ	IR b 1556 Ⓐ	IR b 1557 Ⓒ	IR b 1557 Ⓐ	IR b 1558 Ⓒ	IR b 1558 Ⓐ	IR b 1559 Ⓒ	IR b 1559 Ⓐ	IR b 1560 Ⓒ	IR b 1560 Ⓐ	IR b 1561 Ⓒ	IR b 1561 Ⓐ	IR b 1562 Ⓒ	IR b 1562 Ⓐ
25	*Antwerpen-Centraal*	5 00		6 00			7 00		8 00		9 00		10 00		11 00		12 00		13 00		14 00
25	*Berchem*	5 04		6 04			7 04		8 04		9 04		10 04		11 04		12 04		13 04		14 04
25	*Mechelen*	5 21		6 21			7 21		8 21		9 21		10 21		11 21		12 21		13 21		14 21
94	*Brussel-Bruxelles* Noord/Nord	5 39	6 39	6 39		7 39	7 39	8 39	8 39	9 39	9 39	10 39	10 39	11 39	11 39	12 39	12 39	13 39	13 39	14 39	14 39
94	*Brussel-Bruxelles* Centr.	5 43	6 43	6 43		7 43	7 43	8 43	8 43	9 43	9 43	10 43	10 43	11 43	11 43	12 43	12 43	13 43	13 43	14 43	14 43
94	*Brussel-Bruxelles* Zuid/Midi	5 48	6 48	6 48		7 48	7 48	8 48	8 48	9 48	9 48	10 48	10 48	11 48	11 48	12 48	12 48	13 48	13 48	14 48	14 48
94	*Halle*	5 58	6 58	6 58		7 58	7 58	8 58	8 58	9 58	9 58	10 58	10 58	11 58	11 58	12 58	12 58	13 58	13 58	14 58	14 58
0	**Enghien/Edingen**	6 11	7 11	7 11	7 59	8 11	8 11	9 11	9 11	10 11	10 11	11 11	11 11	12 11	12 11	13 11	13 11	14 11	14 11	15 11	15 11
4	Herne	6 15	7 15	7 15	8 03	8 15	8 15	9 15	9 15	10 15	10 15	11 15	11 15	12 15	12 15	13 15	13 15	14 15	14 15	15 15	15 15
6	Tollembeek	6 17	7 17	7 17	8 05	8 17	8 17	9 17	9 17	10 17	10 17	11 17	11 17	12 17	12 17	13 17	13 17	14 17	14 17	15 17	15 17
8	Galmaarden	6 20	7 20	7 20	8 08	8 20	8 20	9 20	9 20	10 20	10 20	11 20	11 20	12 20	12 20	13 20	13 20	14 20	14 20	15 20	15 20
11	Viane-Moerbeke	6 24	7 24	7 24	8 12	8 24	8 24	9 24	9 24	10 24	10 24	11 24	11 24	12 24	12 24	13 24	13 24	14 24	14 24	15 24	15 24
16	**Geraardsbergen** ○	6 29	7 29	7 29	8 17	8 29	8 29	9 29	9 29	10 29	10 29	11 29	11 29	12 29	12 29	13 29	13 29	14 29	14 29	15 29	15 29

tab km		IR b 1563 Ⓒ	IR b 1563 Ⓐ	P 4966 Ⓐ	P 4965 Ⓐ	IR b 1564 Ⓒ	IR b 1564 Ⓐ	P 4967 Ⓐ	P 4968 Ⓐ	IR b 1565 Ⓒ	IR b 1565 Ⓐ	IR b 1566 Ⓒ	IR b 1566 Ⓐ	IR b 1567 Ⓒ	IR b 1567 Ⓐ	IR b 1568	IR b 1569	IR b 1570			
25	*Antwerpen-Centraal*		15 00				16 00	*16 00*			17 00		18 00		19 00						
25	*Berchem*		15 04				16 04	*16 04*			17 04		18 04		19 04						
25	*Mechelen*		15 21				16 21	*16 21*			17 21		18 21		19 21						
94	*Brussel-Bruxelles* Noord/Nord	15 39	15 39	*16 10*	16 23	16 39	16 39	16 59	*17 10*	17 39	17 39	18 39	18 39	19 39	19 39	20 39	21 39	22 39			
94	*Brussel-Bruxelles* Centr.	15 43	15 43	*16 15*	16 27	16 43	16 43	17 03	*17 15*	17 43	17 43	18 43	18 43	19 43	19 43	20 43	21 43	22 43			
94	*Brussel-Bruxelles* Zuid/Midi	15 48	15 48	*16 20*	16 33	16 48	16 48	17 08	*17 21*	17 48	17 48	18 48	18 48	19 49	19 49	20 48	21 48	22 48			
94	*Halle*	15 58	15 58	*16 32*	16 45	16 58	16 58	17 21	*17 32*	17 58	17 58	18 58	18 58	19 59	19 59	20 58	21 58	22 58			
0	**Enghien/Edingen**	16 11	16 11	16 48	16 57	17 11	17 11	17 32	17 46	18 11	18 11	19 11	19 11	20 12	20 12	21 11	22 11	23 11			
4	Herne	16 15	16 15	16 52	17 01	17 15	17 15	17 36	17 50	18 15	18 15	19 15	19 15	20 16	20 16	21 15	22 15	23 15			
6	Tollembeek	16 17	16 17	16 54	17 04	17 17	17 17	17 39	17 53	18 17	18 17	19 17	19 17	20 18	20 18	21 17	22 17	23 17			
8	Galmaarden	16 20	16 20	16 57	17 08	17 20	17 20	17 43	17 57	18 20	18 20	19 20	19 20	20 21	20 21	21 20	22 20	23 20			
11	Viane-Moerbeke	16 24	16 24	17 01	17 12	17 24	17 24	17 47	18 01	18 24	18 24	19 24	19 24	20 25	20 25	21 24	22 24	23 24			
16	**Geraardsbergen** ○	16 29	16 29	17 06	17 17	17 29	17 29	17 53	18 06	18 29	18 29	19 29	19 29	20 30	20 30	21 29	22 29	23 29			

123

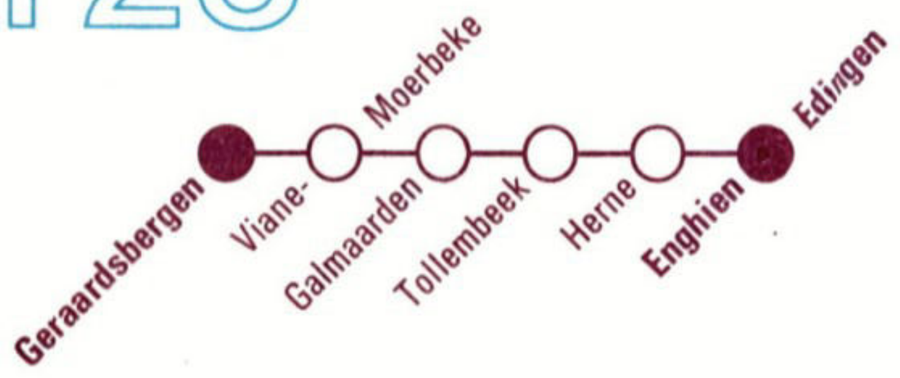

tab km			P 3975 Ⓐ	IR b 1578 Ⓐ	P 3976 Ⓐ	IR b 1579 Ⓒ	IR b 1579 Ⓐ	P 3977 Ⓐ	P 3979 Ⓐ	P 3978 Ⓐ	IR b 1580 Ⓒ	IR b 1580 Ⓐ	P 3974 Ⓐ	IR b 1581 Ⓒ	IR b 1581 Ⓐ	IR b 1582 Ⓒ	IR b 1582 Ⓐ	IR b 1583 Ⓒ	IR b 1583 Ⓐ	IR b 1584 Ⓒ	IR b 1584 Ⓐ	IR b 1585 Ⓒ
0	**Geraardsbergen**		4 44	5 10	5 31	6 10	6 10	6 24	6 35	6 55	7 10	7 10	7 34	8 10	8 10	9 10	9 10	10 10	10 10	11 10	11 10	12 10
5	Viane-Moerbeke		4 49	5 15	5 36	6 15	6 15	6 30	6 40	7 01	7 15	7 15	7 39	8 15	8 15	9 15	9 15	10 15	10 15	11 15	11 15	12 15
8	Galmaarden		4 53	5 19	5 40	6 19	6 19	6 34	6 44	7 05	7 19	7 19	7 43	8 19	8 19	9 19	9 19	10 19	10 19	11 19	11 19	12 19
10	Tollembeek		4 56	5 22	5 43	6 22	6 22	6 37	6 47	7 09	7 22	7 22	7 46	8 22	8 22	9 22	9 22	10 22	10 22	11 22	11 22	12 22
12	Herne		4 58	5 24	5 45	6 24	6 24	6 40	6 49	7 12	7 24	7 24	7 49	8 24	8 24	9 24	9 24	10 24	10 24	11 24	11 24	12 24
16	**Enghien/Edingen**	O	5 02	1 5 28	5 49	1 6 28	1 6 28	2 6 45	6 54	2 7 17	1 7 28	1 7 28	7 54	1 8 28	1 8 28	1 9 28	1 9 28	1 10 28	1 10 28	1 11 28	1 11 28	1 12 28
94	*Halle*	O	*5 17*	5 43	*6 04*	6 43	6 43	6 56	*7 10*	7 29	7 43	7 43	*8 10*	8 43	8 43	9 43	9 43	10 43	10 43	11 43	11 43	12 43
94	*Brussel-Bruxelles* Zuid/Midi	O	*5 30*	5 53	*6 16*	6 53	6 53	7 09	*7 21*	7 44	7 54	7 54	*8 21*	8 53	8 53	9 53	9 53	10 53	10 53	11 53	11 53	12 53
94	*Brussel-Bruxelles* Centr.	O	*5 35*	5 59	*6 21*	6 59	6 59	7 14	*7 28*	7 49	8 00	8 00	*8 28*	8 59	8 59	9 59	9 59	10 59	10 59	11 59	11 59	12 59
94	*Brussel-Bruxelles* Noord/Nord	O	*5 39*	6 03	*6 25*	7 03	7 03	7 18	*7 32*	7 54	8 03	8 05	*8 32*	9 03	9 03	10 03	10 03	11 03	11 03	12 03	12 03	13 03
25	*Mechelen*	O		6 21			7 21			*8 21*		8 21			9 21		10 21		11 21		12 21	
25	*Berchem*	O		6 38			7 38			*8 38*		8 38			9 38		10 38		11 38		12 38	
25	*Antwerpen-Centraal*	O		6 42			7 42			*8 42*		8 42			9 42		10 42		11 42		12 42	

tab km			IR b 1585 Ⓐ	IR b 1586 Ⓒ	IR b 1586 Ⓐ	IR b 1587 Ⓒ	IR b 1587 Ⓐ	IR b 1588 Ⓒ	IR b 1588 Ⓐ	IR b 1589 Ⓒ	IR b 1589 Ⓐ	P 4969 Ⓐ ▲	IR b 1590 Ⓒ	IR b 1590 Ⓐ	IR b 1591 Ⓒ	IR b 1591 Ⓐ	IR b 1592 Ⓒ	IR b 1592 Ⓐ	IR b 1593	IR b 1594	IR b 1595
0	**Geraardsbergen**		12 10	13 10	13 10	14 10	14 10	15 10	15 10	16 10	16 10	16 43	17 10	17 10	18 10	18 10	19 10	19 10	20 10	21 10	22 10
5	Viane-Moerbeke		12 15	13 15	13 15	14 15	14 15	15 15	15 15	16 15	16 15	16 48	17 15	17 15	18 15	18 15	19 15	19 15	20 15	21 15	22 15
8	Galmaarden		12 19	13 19	13 19	14 19	14 19	15 19	15 19	16 19	16 19	16 51	17 19	17 19	18 19	18 19	19 19	19 19	20 19	21 19	22 19
10	Tollembeek		12 22	13 22	13 22	14 22	14 22	15 22	15 22	16 22	16 22	16 54	17 22	17 22	18 22	18 22	19 22	19 22	20 22	21 22	22 22
12	Herne		12 24	13 24	13 24	14 24	14 24	15 24	15 24	16 24	16 24	16 57	17 24	17 24	18 24	18 24	19 24	19 24	20 24	21 24	22 24
16	**Enghien/Edingen**	O	1 12 28	1 13 28	1 13 28	1 14 28	1 14 28	1 15 28	1 15 28	1 16 28	1 16 28	17 01	1 17 28	1 17 28	1 18 28	1 18 28	1 19 28	1 19 28	1 20 28	1 21 28	2 22 28	
94	*Halle*	O	12 43	13 43	13 43	14 43	14 43	15 43	15 43	16 43	16 43		17 43	17 43	18 43	18 43	19 43	19 43	20 43	21 43	22 43	
94	*Brussel-Bruxelles* Zuid/Midi	O	12 53	13 53	13 53	14 53	14 53	15 53	15 53	16 53	16 53		17 53	17 53	18 53	18 53	19 53	19 53	20 53	21 53	22 53	
94	*Brussel-Bruxelles* Centr.	O	12 59	13 59	13 59	14 59	14 59	15 59	15 59	16 59	16 59		17 59	17 59	18 59	18 59	19 59	19 59	20 59	21 59	22 59	
94	*Brussel-Bruxelles* Noord/Nord	O	13 03	14 03	14 03	15 03	15 03	16 03	16 03	17 03	17 03		18 03	18 03	19 03	19 03	20 03	20 03	21 03	22 03	23 03	
25	*Mechelen*	O	13 21		14 21		15 21		16 21		17 21			18 21		19 21		20 21				
25	*Berchem*	O	13 38		14 38		15 38		16 38		17 38			18 38		19 38		20 38				
25	*Antwerpen-Centraal*	O	13 42		14 42		15 42		16 42		17 42			18 42		19 42		20 42				

1 Zie verder tabellen 94, 96, 25.
2 Zie verder tabellen 94, 96.

1 Voir tableaux 94, 96, 25.
2 Voir tableaux 94, 96.

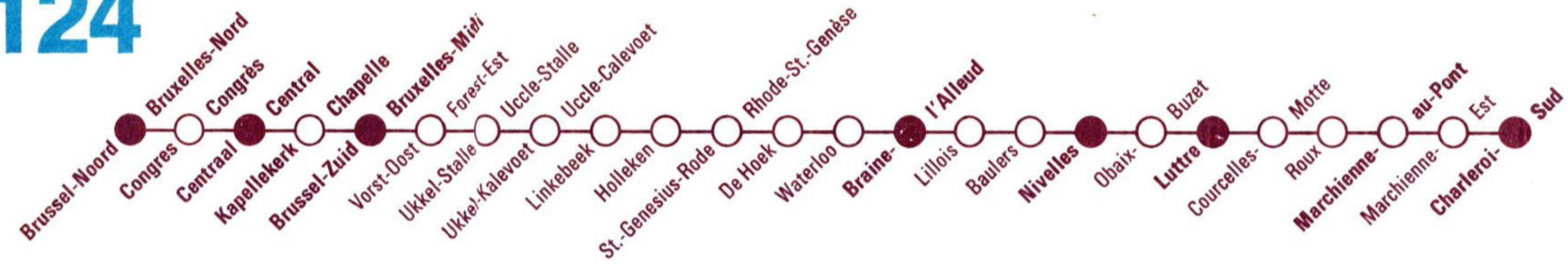

124

tab km		P 3107 Ⓐ	IR n 2177 Ⓐ	IR a 1503	P 3535 Ⓐ ▲	L 8053 Ⓐ	IC K 927 Ⓒ	IC K 927 Ⓐ	IR a 1504 Ⓒ	IR a 1504 Ⓐ	IR n 2178	P 3108 Ⓐ	L 8054 Ⓐ	IC K 928 Ⓒ	IC K 928 Ⓐ	P 3781 Ⓐ	IR a 1505 Ⓒ	IR a 1505 Ⓐ	IR n 2179	P 3109 Ⓐ	L 8055 Ⓐ
25	*Antwerpen-Centraal*			Ⓐ *4 03*				*5 00*	*5 03*	**5 29**			*5 49*	**6 19**	**6 19**		*6 19*	**6 29**		*6 29*	6 54
25	*Berchem*			Ⓐ *4 07*				*5 04*	*5 07*	**5 33**			*5 53*	**6 23**	**6 23**		*6 23*	**6 33**		*6 33*	6 58
25	*Mechelen*			Ⓐ *4 38*				*5 21*	*5 38*	**5 49**			*6 06*	**6 36**	**6 36**		*6 38*	**6 49**		7 03	7 11
25	*Schaerbeek/Schaarbeek*			Ⓐ *4 58*			Ⓑ *5 42*	*5 42*	*5 58*	*5 58*			*6 06*	*6 39*	*6 39*		*6 58*	*6 58*		*7 06*	7 26
0	**Bruxelles-Brussel** Nord/Noord			**5 08**		5 29	**5 53**	**5 53**	**6 08**	**6 08**			6 29	**6 53**	**6 53**		**7 08**	**7 08**		7 18	7 31
	Congr.			|		|	|	|	|	|			6 31	|	|		|	|		|	7 33
	Centr.			**5 12**		5 34	**5 57**	**5 57**	**6 12**	**6 12**			6 34	**6 57**	**6 57**		**7 12**	**7 12**		7 22	7 36
	Chap./Kap.			|		|	|	|	|	|			6 36	|	|		|	|		|	7 38
	Midi/Zuid	4 30		**5 19**		5 40	**6 02**	**6 03**	**6 19**	**6 19**			6 40	**7 02**	**7 03**		**7 19**	**7 19**		7 27	7 41
7	Forest-Est/Vorst-Oost	|		|		5 44	**6 06**	|	|			6 44	**7 06**	|		|	|		|	7 45
8	Uccle-Stalle/Ukkel-Stalle	|		|		5 46	**6 08**	|	|			6 46	**7 08**	|		|	|		|	7 47
9	Uccle-Calev./Ukkel-Kalev.	4 36		|		5 48	**6 10**	|	|			6 48	**7 10**	|		|	|		7 33	7 49
11	Linkebeek	|		|		5 51	**6 13**	|	|			6 51	**7 13**	|		|	|		7 36	7 52
13	Holleken	|		|		5 53	**6 15**	|	|			6 53	**7 15**	|		|	|		|	7 54
15	St.-Gen.-Ro./Rho.-St.-Gen.	4 42		|		5 56	**6 18**	|	|			6 56	**7 18**	|		|	|		7 41	7 57
16	De Hoek	|		|		5 58	**6 20**	|	|			6 58	**7 20**	|		|	|		|	7 59
19	Waterloo	4 46		|		6 01	**6 23**	|	|			7 01	**7 23**	|		|	|		7 45	8 02
22	**Braine-l'Alleud** O	4 49		**5 31**		6 04	**6 26**	|	**6 31**	**6 31**			7 04	**7 26**	|		**7 31**	**7 31**		7 48	8 05
22	**Braine-l'Alleud**	4 50		**5 32**		6 06	**6 27**	|	**6 32**	**6 32**			7 06	**7 27**	|		**7 32**	**7 32**		7 49	8 07
27	Lillois	4 55		|		6 10	**6 31**	|	|			7 10	**7 31**	|		|	|		7 54	8 11
32	Baulers	4 58		|		6 15	**6 35**	|	|			7 15	**7 35**	|		|	|		|	8 16
33	**Nivelles** O	5 01		**5 40**		6 17	**6 37**	**6 22**	**6 40**	**6 40**			7 17	**7 37**	**7 22**		**7 40**	**7 40**		7 59	8 18
33	**Nivelles**	5 03		**5 42**				**6 23**	**6 42**	**6 42**		6 48			**7 23**	7 28	**7 42**	**7 42**			
40	Obaix-Buzet	5 09		|				|	|		6 54			|	7 34	|	|			
45	**Luttre** O	5 13		**5 50**					**6 50**	**6 50**		6 58			|	7 38	**7 50**	**7 50**			
45	**Luttre**	5 13	**5 38**	**5 51**	6 23				**6 51**	**6 51**	**6 54**	6 58				7 39	**7 51**	**7 51**	**7 54**		
50	Courcelles-Motte	5 17	**5 42**	|	6 28				|	|	**6 58**	7 02			|	7 43	|	|	**7 58**		
53	Roux	5 20	**5 45**	|	6 31				|	|	**7 01**	7 05			|	7 46	|	|	**8 01**		
56	**Marchienne-au-Pont**	5 25	**5 50**	**6 00**	6 35			**6 38**	**7 00**	**7 00**	**7 05**	7 10			**7 38**	7 51	**8 00**	**8 00**	**8 05**		
58	Marchienne-Est	5 27	|	|	6 37			|	|	|	|	7 12			|	|	|	|		
60	**Charleroi-Sud** O	5 30	**5 55**	**6 04**	6 40			**6 42**	**7 04**	**7 04**	**7 09**	7 15			**7 42**	7 55	**8 04**	**8 04**	**8 09**		
130	*Tamines* O	*6 06*	*6 21*	Ⓐ *6 27*	*7 21*			*7 21*	*7 27*	*7 27*	*7 27*				*8 21*	*8 21*	*8 27*	*8 27*	*8 27*		
130	*Namur* O	*6 36*	*6 48*	Ⓐ *6 48*	*7 13*			*7 13*	*7 48*	*7 48*	*7 48*				*8 13*	*8 48*	*8 48*	*8 48*	*8 48*		

tab km		IC K 929 Ⓒ	IC K 929 Ⓐ	P 3782 Ⓐ	P 3148 Ⓐ	IR a 1506 Ⓒ	IR a 1506 Ⓐ	IR n 2180	L 8056 Ⓐ	IC K 930 Ⓒ	IC K 930 Ⓐ	IR a 1507 Ⓒ	IR a 1507 Ⓐ	IR n 2181	L 8057 Ⓐ	IC K 931 Ⓒ	IC K 931 Ⓐ	IR a 1508 Ⓒ	IR a 1508 Ⓐ	IR n 2182	L 8058 Ⓐ
25	*Antwerpen-Centraal*	7 19	7 19			*7 19*	7 29		*7 49*	8 19	8 19	*8 19*	8 29		*8 49*	9 19	9 19	*9 19*	9 29		*9 49*
25	*Berchem*	7 23	7 23			*7 23*	7 33		*7 53*	8 23	8 23	*8 23*	8 33		*8 53*	9 23	9 23	*9 23*	9 33		*9 53*
25	*Mechelen*	7 36	7 36			*7 38*	7 49		*8 06*	8 36	8 36	*8 38*	8 49		*9 06*	9 36	9 36	*9 38*	9 49		*10 06*
25	*Schaerbeek/Schaarbeek*	*7 39*	*7 46*			*7 58*	*7 58*		*8 10*	*8 39*	*8 39*	*8 58*	*8 58*		*9 06*	*9 39*	*9 39*	*9 58*	*9 58*		*10 06*
0	**Bruxelles-Brussel** Nord/Noord	7 53	7 55			8 08	8 08		8 29	8 53	8 53	9 08	9 08		9 29	9 53	9 53	10 08	10 08		10 29
	Congr.	|	|		|	|		8 31	|	|	|	|		9 31	|	|	|	|		10 31
	Centr.	7 57	7 59			8 12	8 12		8 34	8 57	8 57	9 12	9 12		9 34	9 57	9 57	10 12	10 12		10 34
	Chap./Kap.	|	|		|	|		8 36	|	|	|	|		9 36	|	|	|	|		10 36
	Midi/Zuid	8 02	8 03		8 06	8 19	8 19		8 40	9 02	9 03	9 19	9 19		9 40	10 02	10 03	10 19	10 19		10 40
7	Forest-Est/Vorst-Oost	8 06	|		8 10	|	|		8 44	9 06	|	|	|		9 44	10 06	|	|	|		10 44
8	Uccle-Stalle/Ukkel-Stalle	8 08	|		8 12	|	|		8 46	9 08	|	|	|		9 46	10 08	|	|	|		10 46
9	Uccle-Calev./Ukkel-Kalev.	8 10	|		8 14	|	|		8 48	9 10	|	|	|		9 48	10 10	|	|	|		10 48
11	Linkebeek	8 13	|		8 17	|	|		8 51	9 13	|	|	|		9 51	10 13	|	|	|		10 51
13	Holleken	8 15	|		|	|	|		8 53	9 15	|	|	|		9 53	10 15	|	|	|		10 53
15	St.-Gen.-Ro./Rho.-St.-Gen.	8 18	|		8 20	|	|		8 56	9 18	|	|	|		9 56	10 18	|	|	|		10 56
16	De Hoek	8 20	|		|	|	|		8 58	9 20	|	|	|		9 58	10 20	|	|	|		10 58
19	Waterloo	8 23	|		8 24	|	|		9 01	9 23	|	|	|		10 01	10 23	|	|	|		11 01
22	**Braine-l'Alleud** ○	8 26	|		8 27	8 31	8 31		9 04	9 26	|	9 31	9 31		10 04	10 26	|	10 31	10 31		11 04
22	**Braine-l'Alleud**	8 27	|		|	8 32	8 32		9 06	9 27	|	9 32	9 32		10 06	10 27	|	10 32	10 32		11 06
27	Lillois	8 31	|		|	|	|		9 10	9 31	|	|	|		10 10	10 31	|	|	|		11 10
32	Baulers	8 35	|		|	|	|		9 15	9 35	|	|	|		10 15	10 35	|	|	|		11 15
33	**Nivelles** ○	8 37	8 22		|	8 40	8 40		9 17	9 37	9 22	9 40	9 40		10 17	10 37	10 22	10 40	10 40		11 17
33	**Nivelles**	|	8 23	8 28	|	8 42	8 42		|	|	9 23	9 42	9 42		|	|	10 23	10 42	10 42		|
40	Obaix-Buzet	|	|	8 34	|	|	|		|	|	|	|	|		|	|	|	|	|		|
45	**Luttre** ○	|	|	8 38	|	8 50	8 50		|	|	|	9 50	9 50		|	|	|	10 50	10 50		|
45	**Luttre**	|	|	8 39	|	8 51	8 51	8 54	|	|	|	9 51	9 51	9 54	|	|	|	10 51	10 51	10 54	|
50	Courcelles-Motte	|	|	8 43	|	|	|	8 58	|	|	|	|	|	9 58	|	|	|	|	|	10 58	|
53	Roux	|	|	8 46	|	|	|	9 01	|	|	|	|	|	10 01	|	|	|	|	|	11 01	|
56	**Marchienne-au-Pont**	|	8 38	8 51	|	9 00	9 00	9 05	|	|	9 38	10 00	10 00	10 05	|	|	10 38	11 00	11 00	11 05	|
58	Marchienne-Est	|	|	8 53	|	|	|	|	|	|	|	|	|	|	|	|	|	|	|	|	|	|
60	**Charleroi-Sud** ○	|	8 42	8 56	|	9 04	9 04	9 09	|	|	9 42	10 04	10 04	10 09	|	|	10 42	11 04	11 04	11 09	|
130	*Tamines* ○		*9 21*	*9 27*		*9 27*	*9 27*	*9 27*			*10 21*	*10 27*	*10 27*	*10 27*			*11 21*	*11 27*	*11 27*	*11 27*	
130	*Namur* ○		*9 13*	*9 48*		*9 48*	*9 48*	*9 48*			*10 13*	*10 48*	*10 48*	*10 48*			*11 13*	*11 48*	*11 48*	*11 48*	

GO PASS

Le laissez-passer
des jeunes
en train.

124

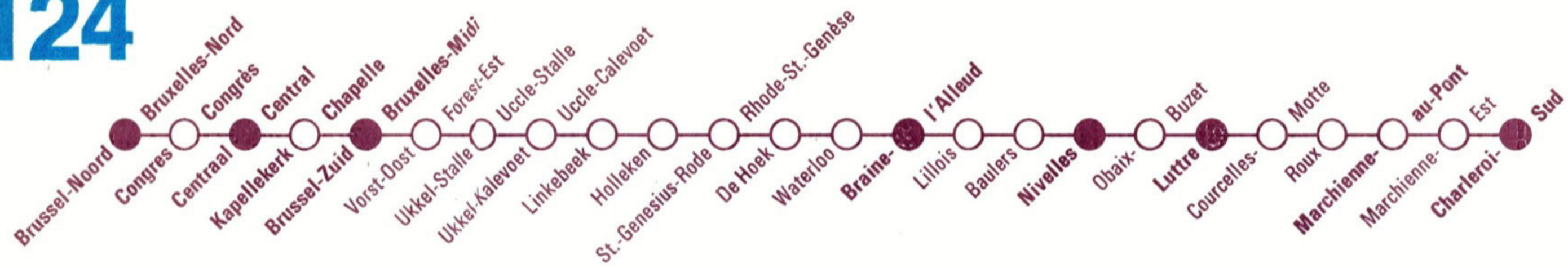

124

tab km			IC K 932 Ⓒ	IC K 932 Ⓐ	IR a 1509 Ⓒ	IR a 1509 Ⓐ	IR n 2183	L 8059 Ⓐ	IC K 933 Ⓒ	IC K 933 Ⓐ	IR a 1510 Ⓒ	IR a 1510 Ⓐ	IR n 2184	P 3115 Ⓐ	L 8060 Ⓐ	IC K 934 Ⓒ	IC K 934 Ⓐ	IR a 1511 Ⓒ	IR a 1511 Ⓐ	IR n 2185	L 8061 Ⓐ	IC K 935 Ⓒ
25	*Antwerpen-Centraal*		10 19	10 19	*10 19*	10 29		*10 49*	11 19	11 19	*11 19*	11 29			*11 49*	12 19	12 19	*12 19*	12 29		*12 49*	13 19
25	*Berchem*		10 23	10 23	*10 23*	10 33		*10 53*	11 23	11 23	*11 23*	11 33			*11 53*	12 23	12 23	*12 23*	12 33		*12 53*	13 23
25	*Mechelen*		10 36	10 36	*10 38*	10 49		*11 06*	11 36	11 36	*11 38*	11 49			*12 06*	12 36	12 36	*12 38*	12 49		*13 06*	13 36
25	*Schaerbeek/Schaarbeek*		*10 39*	*10 39*	*10 58*	*10 58*		*11 06*	*11 39*	*11 39*	*11 58*	*11 58*			*12 06*	*12 39*	*12 39*	*12 58*	*12 58*		*13 06*	*13 39*
0	**Bruxelles-Brussel**	**Nord/Noord**	10 53	10 53	11 08	11 08		11 29	11 53	11 53	12 08	12 08			12 29	12 53	12 53	13 08	13 08		13 29	13 53
		Congr.						11 31							12 31						13 31	
		Centr.	10 57	10 57	11 12	11 12		11 34	11 57	11 57	12 12	12 12			12 34	12 57	12 57	13 12	13 12		13 34	13 57
		Chap./Kap.						11 36							12 36						13 36	
		Midi/Zuid	11 02	11 03	11 19	11 19		11 40	12 02	12 03	12 19	12 19			12 40	13 02	13 03	13 19	13 19		13 40	14 02
7	Forest-Est/Vorst-Oost		11 06					11 44	12 06						12 44	13 06					13 44	14 06
8	Uccle-Stalle/Ukkel-Stalle		11 08					11 46	12 08						12 46	13 08					13 46	14 08
9	Uccle-Calev./Ukkel-Kalev.		11 10					11 48	12 10						12 48	13 10					13 48	14 10
11	Linkebeek		11 13					11 51	12 13						12 51	13 13					13 51	14 13
13	Holleken		11 15					11 53	12 15						12 53	13 15					13 53	14 15
15	St.-Gen.-Ro./Rho.-St.-Gen.		11 18					11 56	12 18						12 56	13 18					13 56	14 18
16	De Hoek		11 20					11 58	12 20						12 58	13 20					13 58	14 20
19	Waterloo		11 23					12 01	12 23						13 01	13 23					14 01	14 23
22	**Braine-l'Alleud**	O	11 26		11 31	11 31		12 04	12 26		12 31	12 31			13 04	13 26		13 31	13 31		14 04	14 26
22	**Braine-l'Alleud**		11 27		11 32	11 32		12 06	12 27		12 32	12 32			13 06	13 27		13 32	13 32		14 06	14 27
27	Lillois		11 31					12 10	12 31						13 10	13 31					14 10	14 31
32	Baulers		11 35					12 15	12 35						13 15	13 35					14 15	14 35
33	**Nivelles**	O	11 37	11 22	11 40	11 40		12 17	12 37	12 22	12 40	12 40			13 17	13 37	13 22	13 40	13 40		14 17	14 37
33	**Nivelles**			11 23	11 42	11 42				12 23	12 42	12 42		13 03			13 23	13 42	13 42			
40	Obaix-Buzet													13 09								
45	**Luttre**	O			11 50	11 50					12 50	12 50		13 13				13 50	13 50			
45	**Luttre**				11 51	11 51	11 54				12 51	12 51	12 54	13 13				13 51	13 51	13 54		
50	Courcelles-Motte						11 58						12 58	13 17						13 58		
53	Roux						12 01						13 01	13 20						14 01		
56	**Marchienne-au-Pont**			11 38	12 00	12 00	12 05			12 38	13 00	13 00	13 05	13 25			13 38	14 00	14 00	14 05		
58	Marchienne-Est													13 27								
60	**Charleroi-Sud**	O		11 42	12 04	12 04	12 09			12 42	13 04	13 04	13 09	13 30			13 42	14 04	14 04	14 09		
130	*Tamines*	O		*12 21*	*12 27*	*12 27*	*12 27*			*13 21*	*13 27*	*13 27*	*13 27*				*14 21*	*14 27*	*14 27*	*14 27*		
130	*Namur*	O		*12 13*	*12 48*	*12 48*	*12 48*			*13 13*	*13 48*	*13 48*	*13 48*	*14 13*			*14 13*	*14 48*	*14 48*	*14 48*		

tab km		IC K 935 Ⓐ	IR a 1512 Ⓒ	IR a 1512 Ⓐ	IR n 2186	L 8062 Ⓐ	IC K 936 Ⓒ	IC K 936 Ⓐ	IR a 1513 Ⓒ	IR a 1513 Ⓐ	IR n 2187	L 8063 Ⓐ	IC K 937 Ⓒ	IC K 937 Ⓐ	P 4781 Ⓐ	P 4717 Ⓐ 1	P 4100 Ⓐ	IR a 1514 Ⓒ	IR a 1514 Ⓐ	IR n 2188	P 4710 Ⓐ 2
25	*Antwerpen-Centraal*	**13 19**	*13 19*	**13 29**		*13 49*	**14 19**	**14 19**	*14 19*	**14 29**		*14 49*	**15 19**	**15 19**			*15 19*	*15 19*	**15 29**		*15 29*
25	*Berchem*	**13 23**	*13 23*	**13 33**		*13 53*	**14 23**	**14 23**	*14 23*	**14 33**		*14 53*	**15 23**	**15 23**			*15 23*	*15 23*	**15 33**		*15 33*
25	*Mechelen*	**13 36**	*13 38*	**13 49**		*14 06*	**14 36**	**14 36**	*14 38*	**14 49**		*15 06*	**15 36**	**15 36**			*15 36*	*15 38*	**15 49**		*15 49*
25	*Schaerbeek/Schaarbeek*	*13 39*	*13 58*	*13 58*		14 21	*14 39*	*14 39*	*14 58*	*14 58*		*15 06*	*15 39*	*15 45*		15 45	15 54	*15 58*	*15 58*		*16 07*
0	**Bruxelles-Brussel** Nord/Noord	**13 53**	**14 08**	**14 08**		14 29	**14 53**	**14 53**	**15 08**	**15 08**		15 29	**15 54**	**15 54**			15 58	**16 08**	**16 08**		16 16
	Congr.	|	|	|		14 31	|	|	|	|		15 31	|	|				16 18
	Centr.	**13 57**	**14 12**	**14 12**		14 34	**14 57**	**14 57**	**15 12**	**15 12**		15 34	**15 58**	**15 58**			16 02	**16 12**	**16 12**		16 21
	Chap./Kap.	|	|	|		14 36	|	|	|	|		15 36	|	|				16 23
	Midi/Zuid	**14 03**	**14 19**	**14 19**		14 40	**15 02**	**15 03**	**15 19**	**15 19**		15 40	**16 02**	**16 03**			16 07	**16 19**	**16 19**		16 27
7	Forest-Est/Vorst-Oost	|	|	|		14 44	**15 06**	|	|	|		15 44	**16 06**	|		|	|	|		16 31
8	Uccle-Stalle/Ukkel-Stalle	|	|	|		14 46	**15 08**	|	|	|		15 46	**16 08**	|		|	|	|		|
9	Uccle-Calev./Ukkel-Kalev.	|	|	|		14 48	**15 10**	|	|	|		15 48	**16 10**	|		16 13	|	|		|
11	Linkebeek	|	|	|		14 51	**15 13**	|	|	|		15 51	**16 13**	|	|	|	|	|		16 36
13	Holleken	|	|	|		14 53	**15 15**	|	|	|		15 53	**16 15**	|	|	|	|	|		|
15	St.-Gen.-Ro./Rho.-St.-Gen.	|	|	|		14 56	**15 18**	|	|	|		15 56	**16 18**	|	16 14	16 18	|	|		|
16	De Hoek	|	|	|		14 58	**15 20**	|	|	|		15 58	**16 20**	|	|	|	|	|		|
19	Waterloo	|	|	|		15 01	**15 23**	|	|	|		16 01	**16 23**	|	16 19	16 23	|	|		|
22	**Braine-l'Alleud** ○	|	**14 31**	**14 31**		15 04	**15 26**	|	**15 31**	**15 31**		16 04	**16 26**	|	|	16 22	16 26	**16 31**	**16 31**		16 44
22	**Braine-l'Alleud**	|	**14 32**	**14 32**		15 06	**15 27**	|	**15 32**	**15 32**		16 06	**16 27**	|	|	16 23	16 27	**16 32**	**16 32**		16 45
27	Lillois	|	|	|		15 10	**15 31**	|	|	|		16 10	**16 31**	|	|	16 27	16 31	|	|		|
32	Baulers	|	|	|		15 15	**15 35**	|	|	|		16 15	**16 35**	|	|	|	|	|	|		|
33	**Nivelles** ○	**14 22**	**14 40**	**14 40**		15 17	**15 37**	**15 22**	**15 40**	**15 40**		16 17	**16 37**	**16 22**		16 33	16 37	**16 40**	**16 40**		16 53
33	**Nivelles**	**14 23**	**14 42**	**14 42**				**15 23**	**15 42**	**15 42**				**16 23**	16 26			**16 42**	**16 42**		16 54
40	Obaix-Buzet	|	|	|				|	|	|			|	16 32			|	|		17 01
45	**Luttre** ○	|	**14 50**	**14 50**				|	**15 50**	**15 50**				|	16 36			**16 50**	**16 50**		17 05
45	**Luttre**	|	**14 51**	**14 51**	**14 54**			|	**15 51**	**15 51**	**15 54**			|	16 37			**16 51**	**16 51**	**16 54**	17 06
50	Courcelles-Motte	|	|	|	**14 58**			|	|	|	**15 58**			|	16 41			|	|	**16 58**	17 11
53	Roux	|	|	|	**15 01**			|	|	|	**16 01**			|	16 44			|	|	**17 01**	17 14
56	**Marchienne-au-Pont**	**14 38**	**15 00**	**15 00**	**15 05**			**15 38**	**16 00**	**16 00**	**16 05**			**16 38**	16 48			**17 00**	**17 00**	**17 05**	17 19
58	Marchienne-Est	|	|	|	|			|	|	|	|		|	|			|	|	|	|
60	**Charleroi-Sud** ○	**14 42**	**15 04**	**15 04**	**15 09**			**15 42**	**16 04**	**16 04**	**16 09**			**16 42**	16 52			**17 04**	**17 04**	**17 09**	3 17 23
130	*Tamines* ○	*15 21*	*15 27*	*15 27*	*15 27*			*16 21*	*16 27*	*16 27*	*16 27*				*17 27*			*17 27*	*17 27*	*17 27*	
130	*Namur* ○	*15 13*	*15 48*	*15 48*	*15 48*			*16 13*	*16 48*	*16 48*	*16 48*			*17 13*	*17 48*			*17 48*	*17 48*	*17 48*	*18 13*

1 Brussel-Schuman 15 53, Brussel-L.W. 15 56, Etterbeek 16 00.
2 Etterbeek 16 00, Brussel-L.W. 16 05, Brussel-Schuman 16 08.
3 Zie verder tabel 130.

1 Bruxelles-Schuman 15 53, Bruxelles-Q.L. 15 56, Etterbeek 16 00.
2 Etterbeek 16 00, Bruxelles-Q.L. 16 05, Bruxelles-Schuman 16 08.
3 Voir tableau 130.

124

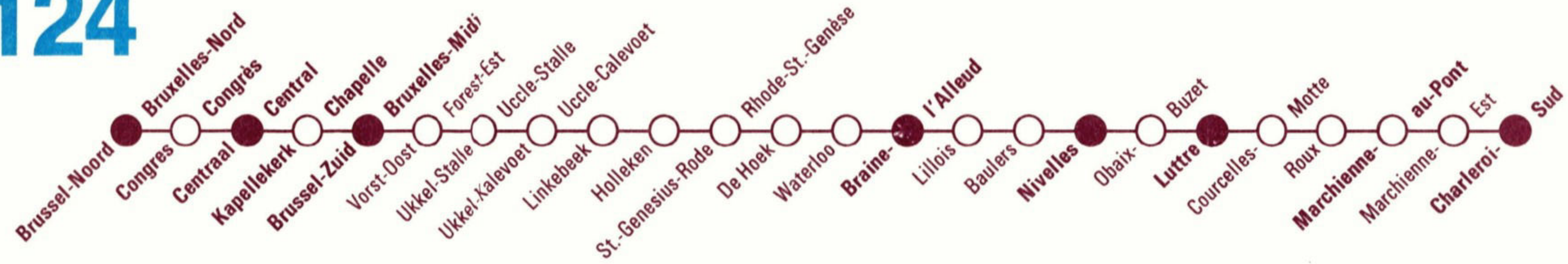

tab km			P 4101 Ⓐ ▲	L 8064 Ⓐ	P 4712 Ⓐ	P 4102 Ⓐ	IC K 938 Ⓒ	IC K 938 Ⓐ	P 4719 Ⓐ	P 4103 Ⓐ 2	P 4713 Ⓐ ▲	IR a 1515 Ⓒ	IR a 1515 Ⓐ	IR n 2189	P 4716 Ⓐ 3	P 4714 Ⓐ	L 8065 Ⓐ	IC K 939 Ⓒ	IC K 939 Ⓐ	P 4782 Ⓐ	P 4149 Ⓐ	IR a 1516 Ⓒ
25	*Antwerpen-Centraal*		*15 49*	*15 49*	*16 00*	*16 00*	**16 19**	**16 19**			*16 19*	*16 19*	**16 29**			*16 29*	*16 49*	**17 19**	**17 19**		*17 19*	*17 19*
25	*Berchem*		*15 53*	*15 53*	*16 04*	*16 04*	**16 23**	**16 23**			*16 23*	*16 23*	**16 33**			*16 33*	*16 53*	**17 23**	**17 23**		*17 23*	*17 23*
25	*Mechelen*		*16 06*	*16 06*	*16 21*	*16 21*	**16 36**	**16 36**			*16 36*	*16 38*	**16 49**			16 53	*17 06*	**17 36**	**17 36**		*17 36*	*17 38*
25	*Schaerbeek/Schaarbeek*		*16 17*	*16 17*	*16 30*	16 42	*16 39*	*16 42*			16 52	*16 58*	*16 58*		17 04	17 13	17 24	*17 39*	*17 39*		*17 39*	*17 58*
	Bruxelles-Brussel	**Nord/Noord**	16 27	16 29	16 42	16 46	**16 53**	**16 53**			16 57	**17 08**	**17 08**			17 18	17 29	**17 53**	**17 53**		17 58	**18 08**
		Congr.	|	16 31	|	16 48	|	|			|	|	|			|	17 31	|	|	|	|
0		**Centr.**	16 31	16 33	16 46	16 50	**16 57**	**16 57**			17 01	**17 12**	**17 12**			17 22	17 34	**17 57**	**17 57**		18 02	**18 12**
		Chap./Kap.	|	16 35	|	|	|	|			|	|	|			|	17 36	|	|	|	|
		Midi/Zuid	16 36	16 39	16 52	16 55	**17 02**	**17 03**			17 07	**17 19**	**17 19**			17 29	17 40	**18 02**	**18 03**		18 07	**18 19**
7	Forest-Est/Vorst-Oost		|	16 43	|	|	**17 06**	|			|	|	|			|	17 44	**18 06**	|		18 11	|
8	Uccle-Stalle/Ukkel-Stalle		|	16 45	|	|	**17 08**	|			|	|	|			|	17 46	**18 08**	|		18 13	|
9	Uccle-Calev./Ukkel-Kalev.		16 42	16 47	|	|	**17 10**	|			17 14	|	|			17 35	17 48	**18 10**	|		18 15	|
11	Linkebeek		|	16 50	|	|	**17 13**	|		17 13	|	|	|		|	|	17 51	**18 13**	|		18 18	|
13	Holleken		|	16 52	|	|	**17 15**	|		|	|	|	|		|	|	17 53	**18 15**	|		|	|
15	St.-Gen.-Ro./Rho.-St.-Gen.		16 48	16 55	|	17 05	**17 18**	|		17 16	17 19	|	|	|	17 34	17 40	17 56	**18 18**	|		18 21	|
16	De Hoek		|	16 57	|	|	**17 20**	|		|	|	|	|	|	|	17 58	**18 20**	|		|	|
19	Waterloo		16 53	17 00	|	17 09	**17 23**	|		17 20	17 24	|	|	|	17 38	17 45	18 01	**18 23**	|		18 25	|
22	**Braine-l'Alleud**	O	16 57	17 03	|	17 12	**17 26**	|		17 23	17 27	**17 31**	**17 31**	|	17 41	17 48	18 04	**18 26**	|		18 28	**18 31**
22	**Braine-l'Alleud**		16 58	17 07	|	|	**17 27**	|		17 23	17 28	**17 32**	**17 32**	|	17 42	17 49	18 06	**18 27**	|		18 35	**18 32**
27	Lillois		17 02	17 11	|	|	**17 31**	|		17 27	|	|	|	|	|	17 53	18 10	**18 31**	|		18 39	|
32	Baulers		17 08	17 16	|	|	**17 35**	|		17 31	|	|	|	|	|	17 58	18 15	**18 35**	|		18 44	|
33	**Nivelles**	O	17 10	17 18	17 13	|	**17 37**	**17 22**			17 33	17 36	**17 40**	**17 40**	|	17 50	18 00	18 17	**18 37**	**18 22**		18 46	**18 40**
33	**Nivelles**		|	|	17 14	|	|	**17 23**	17 28		|	17 37	**17 42**	**17 42**	|	17 51	18 01	|	|	**18 23**	18 28	|	**18 42**
40	Obaix-Buzet		|	|	|	|	|	|	17 34		|	|	|	|	|	18 07	|	|	|	18 34	|	|
45	**Luttre**	O	|	|	17 24	|	|	|	17 38		|	17 46	**17 50**	**17 50**	|	17 59	18 11	|	|	|	18 38	|	**18 50**
45	**Luttre**		|	|	17 25	|	|	|	17 39		|	17 47	**17 51**	**17 51**	**17 54**	18 00	18 11	|	|	|	18 39	|	**18 51**
50	Courcelles-Motte		|	|	|	|	|	|	17 43		|	|	|	|	**17 58**	|	18 16	|	|	|	18 43	|	|
53	Roux		|	|	|	|	|	|	17 46		|	|	|	|	**18 01**	|	18 19	|	|	|	18 46	|	|
56	**Marchienne-au-Pont**		|	|	17 34	|	|	**17 38**	17 51		|	17 55	**18 00**	**18 00**	**18 05**	18 09	18 23	|	|	**18 38**	18 51	|	**19 00**
58	Marchienne-Est		|	|	|	|	|	|	17 53		|	|	|	|	|	|	|	|	|	|	|	|	|
60	**Charleroi-Sud**	O	|	|	1 17 38	|	|	1 **17 42**	17 56		1 17 59	**18 04**	**18 04**	**18 09**	1 18 13	18 27	|	|	**18 42**	18 55	|	**19 04**
130	*Tamines*	O	|	|	*18 21*	|	|	*18 21*	*18 27*		*18 27*	*18 27*	*18 27*	*18 27*	|	*19 14*	|	|	*19 14*	*19 27*	|	*19 27*
130	*Namur*	O	|	|	*18 13*	|	|	*18 13*	*18 48*		*18 48*	*18 48*	*18 48*	*18 48*	|	*19 10*	|	|	*19 13*	*19 32*	|	*19 48*

tab km		IR a 1516 Ⓐ	IR n 2190	L 8066 Ⓐ	IC K 940 Ⓒ	IC K 940 Ⓐ	P 4767 Ⓐ	IR a 1517 Ⓒ	IR a 1517 Ⓐ	IR n 2191	L 8067 Ⓐ	IC K 941 Ⓒ	IC K 941 Ⓐ	IR a 1518 Ⓒ	IR a 1518 Ⓐ	IR n 2192	T 9958 Ⓒ 4☼	L 8068 Ⓐ	IC K 942 Ⓒ	IC K 942 Ⓐ	IR a 1519
25	*Antwerpen-Centraal*	**17 29**		*17 49*	**18 19**	**18 19**	*18 19*	*18 19*	**18 29**		*18 49*	**19 19**	**19 19**	*19 19*	**19 29**			*19 49*	**20 19**	**20 19**	*20 19*
25	*Berchem*	**17 33**		*17 53*	**18 23**	**18 23**	*18 23*	*18 23*	**18 33**		*18 53*	**19 23**	**19 23**	*19 23*	**19 33**			*19 53*	**20 23**	**20 23**	*20 23*
25	*Mechelen*	**17 49**		*18 06*	**18 36**	**18 36**	*18 36*	*18 38*	**18 49**		*19 06*	**19 36**	**19 36**	*19 38*	**19 49**			*20 06*	**20 36**	**20 36**	*20 38*
25	*Schaerbeek/Schaarbeek*	*17 58*		*18 06*	*18 39*	*18 39*	18 48	*18 58*	*18 58*		19 22	*19 39*	*19 39*	*19 58*	*19 58*			*20 06*	*20 39*	*20 39*	*20 58*
0	**Bruxelles-Brussel** Nord/Noord	**18 08**		18 29	**18 53**	**18 53**	18 56	**19 08**	**19 08**		19 29	**19 53**	**19 53**	**20 08**	**20 08**			20 29	**20 53**	**20 53**	**21 08**
	Congr.	|		18 31	|	|	|	|	|		|	|	|	|				|	|	|	|
	Centr.	**18 12**		18 34	**18 57**	**18 57**	19 00	**19 12**	**19 12**		19 34	**19 57**	**19 57**	**20 12**	**20 12**			20 34	**20 57**	**20 57**	**21 12**
	Chap./Kap.	|		|	|	|	|	|	|		|	|	|	|				|	|	|	|
	Midi/Zuid	**18 19**		18 40	**19 02**	**19 03**	19 07	**19 19**	**19 19**		19 40	**20 02**	**20 03**	**20 19**	**20 19**		20 28	20 40	**21 02**	**21 03**	**21 19**
7	Forest-Est/Vorst-Oost	|		18 44	**19 06**	|	19 11	|	|		19 44	**20 06**	|	|	|		|	20 44	**21 06**	|	|
8	Uccle-Stalle/Ukkel-Stalle	|		18 46	**19 08**	|	19 13	|	|		19 46	**20 08**	|	|	|		|	20 46	**21 08**	|	|
9	Uccle-Calev./Ukkel-Kalev.	|		18 48	**19 10**	|	19 15	|	|		19 48	**20 10**	|	|	|		|	20 48	**21 10**	|	|
11	Linkebeek	|		18 51	**19 13**	|	19 18	|	|		19 51	**20 13**	|	|	|		|	20 51	**21 13**	|	|
13	Holleken	|		18 53	**19 15**	|	|	|	|		19 53	**20 15**	|	|	|		|	20 53	**21 15**	|	|
15	St.-Gen.-Ro./Rho.-St.-Gen.	|		18 56	**19 18**	|	19 21	|	|		19 56	**20 18**	|	|	|		|	20 56	**21 18**	|	|
16	De Hoek	|		18 58	**19 20**	|	|	|	|		19 58	**20 20**	|	|	|		|	20 58	**21 20**	|	|
19	Waterloo	|		19 01	**19 23**	|	19 25	|	|		20 01	**20 23**	|	|	|		|	21 01	**21 23**	|	|
22	**Braine-l'Alleud** O	**18 31**		19 04	**19 26**	|	19 28	**19 31**	**19 31**		20 04	**20 26**	|	**20 31**	**20 31**		20 40	21 04	**21 26**	|	**21 31**
22	**Braine-l'Alleud**	**18 32**		19 06	**19 27**	|	19 35	**19 32**	**19 32**		20 06	**20 27**	|	**20 32**	**20 32**		20 41	21 06	**21 27**	|	**21 32**
27	Lillois	|		19 10	**19 31**	|	19 39	|	|		20 10	**20 31**	|	|	|		|	21 10	**21 31**	|	|
32	Baulers	|		19 15	**19 35**	|	19 44	|	|		20 15	**20 35**	|	|	|		|	21 15	**21 35**	|	|
33	**Nivelles** O	**18 40**		19 17	**19 37**	**19 22**	19 46	**19 40**	**19 40**		20 17	**20 37**	**20 22**	**20 40**	**20 40**		20 49	21 17	**21 37**	**21 22**	**21 40**
33	**Nivelles**	**18 42**				**19 23**		**19 42**	**19 42**				**20 23**	**20 42**	**20 42**		20 50			**21 23**	**21 42**
40	Obaix-Buzet	|				|		|	|				|	|	|				|	|
45	**Luttre** O	**18 50**						**19 50**	**19 50**					**20 50**	**20 50**		20 58				**21 50**
45	**Luttre**	**18 51**	18 54					**19 51**	**19 51**	**19 54**				**20 51**	**20 51**	**20 54**	20 59				**21 51**
50	Courcelles-Motte	|	**18 58**					|	|	**19 58**			|	|	**20 58**	21 04				|
53	Roux	|	**19 01**					|	|	**20 01**			|	|	**21 01**	|				|
56	**Marchienne-au-Pont**	**19 00**	**19 05**			**19 38**		**20 00**	**20 00**	**20 05**			**20 38**	**21 00**	**21 00**	**21 05**	21 10			**21 38**	**22 00**
58	Marchienne-Est	|	|			|		|	|	|			|	|	|	|				|	|
60	**Charleroi-Sud** O	**19 04**	**19 09**			**19 42**		**20 04**	**20 04**	**20 09**			**20 42**	**21 04**	**21 04**	**21 09**	1 21 14			**21 42**	**22 04**
130	*Tamines* O	*19 27*	*19 27*			*20 21*		*20 27*	*20 27*	*20 27*			*21 21*	*21 27*	*21 27*	*21 27*	21 32			*22 21*	Ⓐ*22 27*
130	*Namur* O	*19 48*	*19 48*			*20 13*		*20 48*	*20 48*	*20 48*			*21 13*	*21 48*	*21 48*	*21 48*				*22 13*	Ⓐ*22 48*

1 Zie verder tabel 130.
2 Brussel-L.W. 16 58, Etterbeek 17 02.
3 Brussel-Schuman 17 12, Brussel-L.W. 17 15, Etterbeek 17 21.
4 Herkomst Oostende 19 09, Blankenberge 19 10.

1 Voir tableau 130.
2 Bruxelles-Q.L. 16 58, Etterbeek 17 02.
3 Bruxelles-Schuman 17 12, Bruxelles-Q.L. 17 15, Etterbeek 17 21.
4 Origine Ostende 19 09, Blankenberge 19 10.

124

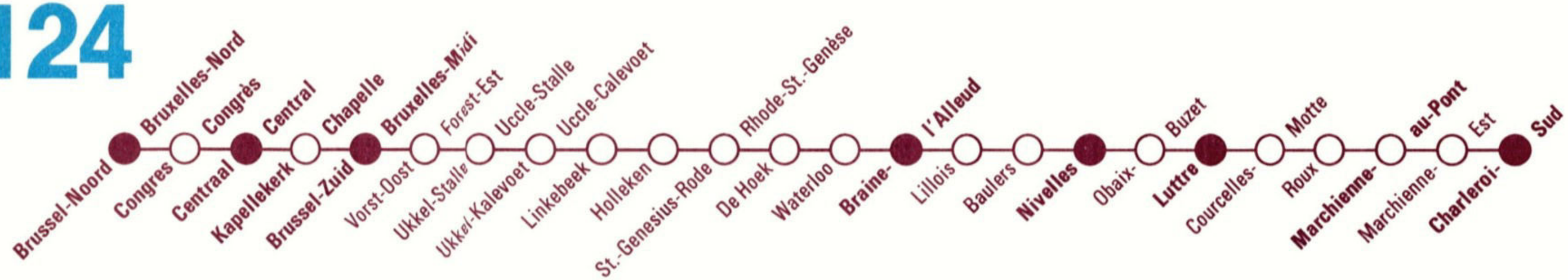

tab km			IR n 2193	L 8069 Ⓐ	IC K 943 Ⓒ	IC K 943 Ⓐ	IR a 1520	IR n 2194	L 8070 Ⓐ	IC K 944 Ⓒ	IR a 1521 Ⓒ	P 4715 Ⓐ				
25	*Antwerpen-Centraal*			*20 49*	**21 19**	**21 19**	*21 19*		*21 49*	**22 19**	*22 19*	*22 49*				
25	*Berchem*			*20 53*	**21 23**	**21 23**	*21 23*		*21 53*	**22 23**	*22 23*	*22 53*				
25	*Mechelen*			*21 06*	**21 36**	**21 36**	*21 38*		*22 06*	**22 36**	*22 38*	*23 06*				
25	*Schaerbeek/Schaarbeek*			*21 06*	*21 39*	*21 39*	*21 58*		*22 06*	*22 39*	*22 58*					
0	**Bruxelles-Brussel**	**Nord/Noord**		21 29	**21 53**	**21 53**	**22 08**		22 29	**22 53**	**23 08**	23 39				
		Congr.		|	|	|	|		|	|	|	|				
		Centr.		21 34	**21 57**	**21 57**	**22 12**		22 34	**22 57**	**23 12**	23 43				
		Chap./Kap.		|	|	|	|		|	|	|				
		Midi/Zuid		21 40	**22 02**	**22 03**	**22 19**		22 40	**23 02**	**23 19**	23 48				
7	Forest-Est/Vorst-Oost			21 44	**22 06**	|	|		22 44	**23 06**	|	23 52				
8	Uccle-Stalle/Ukkel-Stalle			21 46	**22 08**	|	|		22 46	**23 08**	|	23 54				
9	Uccle-Calev./Ukkel-Kalev.			21 48	**22 10**	|	|		22 48	**23 10**	|	23 56				
11	Linkebeek			21 51	**22 13**	|	|		22 51	**23 13**	|	23 59				
13	Holleken			21 53	**22 15**	|	|		22 53	**23 15**	|	0 01				
15	St.-Gen.-Ro./Rho.-St.-Gen.			21 56	**22 18**	|	|		22 56	**23 18**	|	0 04				
16	De Hoek			21 58	**22 20**	|	|		22 58	**23 20**	|	0 06				
19	Waterloo			22 01	**22 23**	|	|		23 01	**23 23**	|	0 09				
22	**Braine-l'Alleud**	○		22 04	**22 26**	|	**22 31**		23 04	**23 26**	**23 31**	0 12				
22	**Braine-l'Alleud**			22 06	**22 27**	|	**22 32**		23 06	**23 27**	**23 32**	0 14				
27	Lillois			22 10	**22 31**	|	|		23 10	**23 31**	|	0 19				
32	Baulers			22 15	**22 35**	|	|		23 15	**23 35**	|	0 22				
33	**Nivelles**	○		22 17	**22 37**	**22 22**	**22 40**		23 17	**23 37**	**23 40**	0 25				
33	**Nivelles**					**22 23**	**22 42**				**23 42**	0 26				
40	Obaix-Buzet					|	|				|	0 32				
45	**Luttre**	○				|	**22 50**				**23 50**	0 36				
45	**Luttre**		**21 54**			|	**22 51**	**22 54**			**23 51**	0 36				
50	Courcelles-Motte		**21 58**			|	|	**22 58**			|	0 40				
53	Roux		**22 01**			|	|	**23 01**			|	0 43				
56	**Marchienne-au-Pont**		**22 05**			**22 38**	**23 00**	**23 05**			**24 00**	0 48				
58	Marchienne-Est		|			|	|	|			|	0 50				
60	**Charleroi-Sud**	○	**22 09**			**22 42**	**23 04**	**23 09**			**0 04**	0 53				
130	*Tamines*	○	Ⓐ*22 27*													
130	*Namur*	○	Ⓐ*22 48*													

124

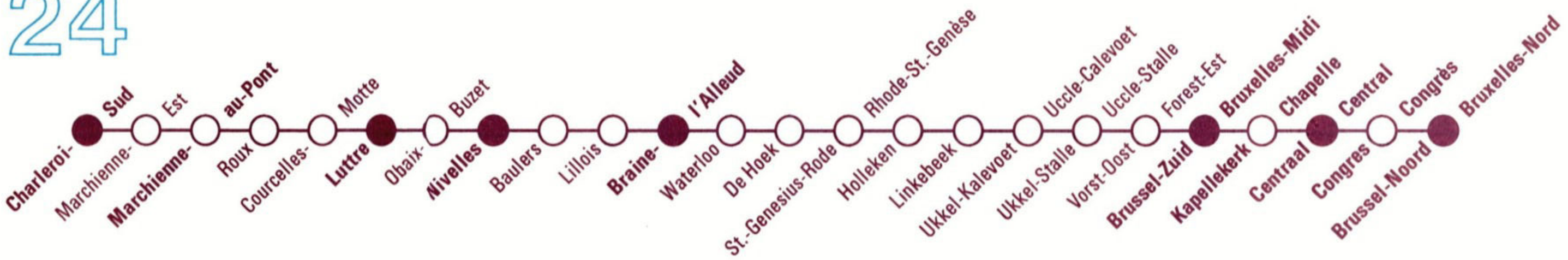

tab km			IR n 2153 Ⓐ	P 3720 Ⓐ	L 8078 Ⓐ	IR n 2154	IR a 1528 Ⓒ	IR a 1528 Ⓐ	IC K 904 Ⓒ	IC K 904 Ⓐ	L 8079 Ⓐ	P 3721 Ⓐ	P 3727 Ⓐ 4	IR n 2155	IR a 1529 Ⓒ	IR a 1529 Ⓐ
130	*Namur*					*4 39*	*4 39*	*4 39*				*5 14*		Ⓐ *5 54*	*6 02*	*6 02*
130	*Tamines*					*5 08*	*5 08*	*5 08*				*5 42*		Ⓐ *6 15*		*6 15*
0	**Charleroi-Sud**		**4 33**	4 34		**5 33**	**5 38**	**5 38**		**6 00**		6 15		**6 33**	**6 38**	**6 38**
2	Marchienne-Est		|	4 37		|	|	|		|		|		|	|	|
4	**Marchienne-au-Pont**		**4 37**	4 39		**5 37**	**5 43**	**5 43**		**6 05**		6 20		**6 37**	**6 43**	**6 43**
7	Roux		**4 41**	4 42		**5 41**	|	|		|		6 23		**6 41**	|	|
10	Courcelles-Motte		**4 43**	4 45		**5 44**	|	|		|		6 27		**6 44**	|	|
15	**Luttre**	O	1 **4 47**	4 50		2 **5 48**	**5 51**	**5 51**		|		6 31		1 **6 48**	**6 51**	**6 51**
15	**Luttre**			4 52			**5 52**	**5 52**		|		6 32			**6 52**	**6 52**
20	Obaix-Buzet			4 56			|	|		|		6 36			|	|
27	**Nivelles**	O		5 02			**6 00**	**6 00**		**6 19**		6 42				**7 00**	**7 00**
27	**Nivelles**			5 04	5 37		**6 02**	**6 02**	**6 05**	**6 20**	6 25	6 43	6 47			**7 02**	**7 02**
28	Baulers			5 06	5 39		|	|	**6 07**	|	6 27	|	|			|	|
33	Lillois			5 11	5 44		|	|	**6 11**	|	6 32	|	|			|	|
38	**Braine-l'Alleud**	O		5 15	5 48		**6 10**	**6 10**	**6 15**	|	6 36	6 51	6 55			**7 10**	**7 10**
38	**Braine-l'Alleud**			5 16	5 50		**6 11**	**6 11**	**6 16**	|	6 38	6 52	6 56			**7 11**	**7 11**
41	Waterloo			5 19	5 53		|	|	**6 19**	|	6 41	6 56	7 00			|	|
44	De Hoek			5 22	5 56		|	|	**6 22**	|	6 44	|	|			|	|
45	St.-Gen.-Ro./Rho.-St.-Gen.			5 24	5 58		|	|	**6 24**	|	6 46	7 00	7 04			|	|
47	Holleken			5 27	6 01		|	|	**6 27**	|	6 49	|	|			|	|
49	Linkebeek			5 29	6 03		|	|	**6 29**	|	6 51	|	5			|	|
51	Uccle-Calev./Ukkel-Kalev.			5 32	6 06		|	|	**6 31**	|	6 54	7 06				|	|
52	Uccle-Stalle/Ukkel-Stalle			5 34	6 08		|	|	**6 34**	|	6 56	|				|	|
53	Forest-Est/Vorst-Oost			5 36	6 10		|	|	**6 36**	|	6 58	|				|	|
60	**Bruxelles-Brussel** **Midi/Zuid**	O		5 40	6 14		**6 23**	**6 23**	**6 40**	**6 39**	7 02	7 12				**7 23**	**7 23**
	Chap./Kap.	O			|		|	|	|	|	7 06	|				|	|
	Centr.	O			6 19		**6 30**	**6 30**	**6 45**	**6 45**	7 07	7 17				**7 30**	**7 30**
	Congr.	O			|		|	|	|	|	7 10	7 20				|	|
	Nord/Noord	O			6 23		**6 34** 3	**6 34** 3	**6 49** 3	**6 49** 3	7 12 3	7 22				**7 34** 3	7 34
25	*Schaerbeek/Schaarbeek*	O			*6 32*		*6 43*	*6 43*	*7 03*	*7 03*	*7 26*	7 26				*7 43*	*7 43*
25	*Mechelen*	O			*6 53*		*7 03*	**6 53**	**7 06**	**7 06**	7 30	7 47				*8 03*	**7 53**
25	*Berchem*	O			*7 09*		*7 19*	**7 09**	**7 19**	**7 19**	*7 45*	*8 09*				*8 19*	**8 09**
25	*Antwerpen-Centraal*	O			*7 13*		*7 23*	**7 13**	**7 23**	**7 23**	*7 49*	*8 13*				*8 23*	**8 13**

1 Zie verder tabellen 117, 118, 78.
2 Zie verder tabellen 117, 118, 78, 94.
3 Zie verder tabel 25.
4 Stopt te Etterbeek 7 18, Brussel-L.W. 7 22, Brussel-Schuman 7 25.
5 Zie verder tabellen 26, 161, 50.

1 Voir tableaux 117, 118, 78.
2 Voir tableaux 117, 118, 78, 94.
3 Voir tableau 25.
4 Arrêt à Etterbeek 7 18, Bruxelles-Q.L. 7 22, Bruxelles-Schuman 7 25.
5 Voir tableaux 26, 161, 50.

124

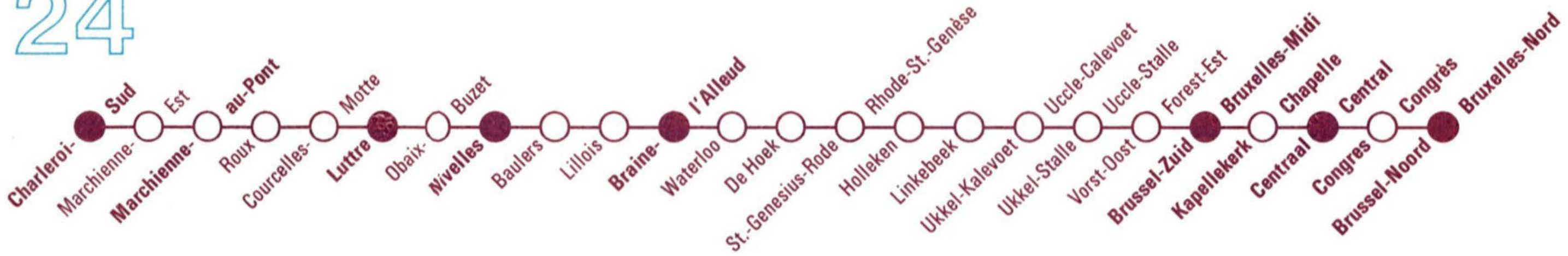

124

tab km		P 3100 Ⓐ	IC K 905 Ⓒ	P 3726 Ⓐ 2	P 3771 Ⓐ	IC K 905 Ⓐ	P 3101 Ⓐ ▲	L 8080 Ⓐ	P 3722 Ⓐ 4	P 3723 Ⓐ	P 3103 Ⓐ 6	P 3724 Ⓐ	P 3725 Ⓐ ▲	IR n 2156	IR a 1530 Ⓒ	IR a 1530 Ⓐ	IC K 906 Ⓒ	P 3102 Ⓐ	P 3728 Ⓐ 8	P 3772 Ⓐ	IC K 906 Ⓐ
130	*Namur*			*6 02*	*6 02*	*6 29*			*6 29*	*6 29*		*6 29*	*6 54*	Ⓐ *6 54*	*6 34*	*6 54*				*6 54*	*7 29*
130	*Tamines*			*6 15*	*6 21*	*6 21*			*6 21*	*6 21*			*7 15*	Ⓐ *7 15*	*7 03*	*7 15*				*7 21*	*7 30*
0	**Charleroi-Sud**			6 43	6 47	**7 00**			7 07	7 05		7 20	7 32	**7 33**	**7 38**	**7 38**				7 47	**8 00**
2	Marchienne-Est			|	|	|			|	|		|	|	|	|			|	|
4	**Marchienne-au-Pont**			6 49	6 52	**7 05**			7 12	7 10		7 26	7 37	**7 37**	**7 43**	**7 43**				7 52	**8 05**
7	Roux			|	6 55	|			|	7 14		7 29	|	**7 41**	|	|				7 55	|
10	Courcelles-Motte			|	6 58	|			|	7 18		7 32	|	**7 44**	|	|				7 58	|
15	**Luttre** O			6 57	7 03	|			|	7 22		7 37	|	7 **7 48**	**7 51**	**7 51**				8 03	|
15	**Luttre**			6 58	7 04	|			|	7 23		7 38	|		**7 52**	**7 52**				8 04	|
20	Obaix-Buzet			7 02	7 08	|			|	7 27		7 42	|		|	|				8 08	|
27	**Nivelles** O			7 09	7 14	**7 19**			7 26	7 33		7 49	7 52		**8 00**	**8 00**				8 14	**8 19**
27	**Nivelles**	7 04	**7 05**	7 11		**7 20**		7 21	7 27	7 34	7 41		7 54		**8 02**	**8 02**	**8 05**	8 05	8 10		**8 20**
28	Baulers	|	**7 07**	|		|		7 23	|	|	7 43		|		|	|	**8 07**	|	|		|
33	Lillois	7 10	**7 11**	|		|		7 28	|	|	7 48		|		|	|	**8 11**	8 10	|		|
38	**Braine-l'Alleud** O	7 14	**7 15**	7 19		|		7 32	7 35	|	7 52		8 03		**8 10**	**8 10**	**8 15**	8 14	8 18		|
38	**Braine-l'Alleud**	7 15	**7 16**	7 20		|	7 28	7 44	7 35	|	7 53		8 04		**8 11**	**8 11**	**8 16**	8 15	8 19		|
41	Waterloo	7 18	**7 19**	7 24		|	7 32	7 48	|	7 45	7 57		|		|	|	**8 19**	8 19	8 22		|
44	De Hoek	|	**7 22**	|		|	|	7 51	|	|	|		|		|	|	**8 22**	|	|		|
45	St.-Gen.-Ro./Rho.-St.-Gen.	7 22	**7 24**	|		|	7 36	7 53	7 41	|	8 01		|		|	|	**8 24**	8 23	8 26		|
47	Holleken	|	**7 27**	|		|	|	7 56	|	|	|		|		|	|	**8 27**	|	|		|
49	Linkebeek	7 25	**7 29**	3 |		|	|	7 58	|	|	3 8 04		|		|	|	**8 29**	|	9 8 29		|
51	Uccle-Calev./Ukkel-Kalev.	|	**7 31**			|	7 41	8 01	|	|			|		|	|	**8 31**	8 28			|
52	Uccle-Stalle/Ukkel-Stalle	7 29	**7 34**			|	|	8 04	|	|			|		|	|	**8 34**	|			|
53	Forest-Est/Vorst-Oost	7 31	**7 36**			|	|	8 06	|	|			|		|	|	**8 36**	|			|
60	**Bruxelles-Brussel** Midi/Zuid O	7 35	**7 40**			**7 39**	7 47	8 10	7 50	7 56			8 17		**8 23**	**8 23**	**8 40**	8 33			**8 39**
	Chap./Kap. O	|	|			|	|	8 14	|	8 02		8 21		|	|	|	|			|
	Centr. O	7 40	**7 45**			**7 45**	7 53	8 16	7 58	8 04			8 23		**8 30**	**8 30**	**8 45**	8 38			**8 45**
	Congr. O	7 43	|			|	|	8 19	|	8 07		8 26		|	|	|	8 41			|
	Nord/Noord O	7 45	1 **7 49**			1 **7 49**	1 7 57	8 22	5 8 02	8 10			8 28		**8 34**	1 **8 34**	1 **8 49**	8 43			1 **8 49**
25	*Schaerbeek/Schaarbeek* O	*8 03*	*8 03*	7 57		*8 03*	8 01	*8 36*	*8 12*	*8 20*			*8 36*		*8 43*	*8 43*	*9 03*	8 48			*9 03*
25	*Mechelen* O	*8 06*	**8 06**			**8 06**	8 21	*8 53*	*8 21*	*8 33*			*8 53*		*9 03*	**8 53**	**9 06**	*9 06*			**9 06**
25	*Berchem* O	*8 19*	**8 19**			**8 19**	*8 38*	*9 09*	*8 38*	*8 45*			*9 09*		*9 19*	**9 09**	**9 19**	*9 19*			**9 19**
25	*Antwerpen-Centraal* O	*8 23*	**8 23**			**8 23**	*8 42*	*9 13*	*8 42*	*8 49*			*9 13*		*9 23*	**9 13**	**9 23**	*9 23*			**9 23**

tab km		P 3149 Ⓐ	L 8081 Ⓐ	T 9916 Ⓒ 10 ☼	IR n 2157	IR a 1531 Ⓒ	IR a 1531 Ⓐ	IC K 907 Ⓒ	IC K 907 Ⓐ	L 8082 Ⓐ	IR n 2158	IR a 1532 Ⓒ	IR a 1532 Ⓐ	IC K 908 Ⓒ	IC K 908 Ⓐ	L 8083 Ⓐ	IR n 2159	IR a 1533 Ⓒ	IR a 1533 Ⓐ	IC K 909 Ⓒ	IC K 909 Ⓐ
130	*Namur*			*7 40*	*7 54*	*7 54*	*7 54*		*8 29*		*8 54*	*8 54*	*8 54*		*9 29*		*9 54*	*10 02*	*10 02*		*10 27*
130	*Tamines*			8 03	*8 15*	*8 15*	*8 15*		*8 21*		*9 15*	*9 15*	*9 15*		*9 21*		*10 15*	*10 15*	*10 15*		*10 21*
0	**Charleroi-Sud**			8 21	**8 33**	**8 38**	**8 38**		**9 00**		**9 33**	**9 38**	**9 38**		**10 00**		**10 33**	**10 38**	**10 38**		**11 00**
2	Marchienne-Est			|	|	|	|		|		|	|	|		|		|	|	|		|
4	**Marchienne-au-Pont**			8 26	**8 37**	**8 43**	**8 43**		**9 05**		**9 37**	**9 43**	**9 43**		**10 05**		**10 37**	**10 43**	**10 43**		**11 05**
7	Roux			|	**8 41**	|	|		|		**9 41**	|	|		|		**10 41**	|	|		|
10	Courcelles-Motte			8 31	**8 44**	|	|		|		**9 44**	|	|		|		**10 44**	|	|		|
15	**Luttre** O			8 36	7 **8 48**	**8 51**	**8 51**		|		7 **9 48**	**9 51**	**9 51**		|		7 **10 48**	**10 51**	**10 51**		|
15	**Luttre**			8 37		**8 52**	**8 52**		|			**9 52**	**9 52**		|			**10 52**	**10 52**		|
20	Obaix-Buzet			|		|	|				|	|		|			|	|		|
27	**Nivelles** O			8 45		**9 00**	**9 00**		**9 19**			**10 00**	**10 00**		**10 19**			**11 00**	**11 00**		**11 19**
27	**Nivelles**		8 25	8 46		**9 02**	**9 02**	**9 05**	**9 20**	9 25		**10 02**	**10 02**	**10 05**	**10 20**	10 25		**11 02**	**11 02**	**11 05**	**11 20**
28	Baulers		8 27	|		|	|	**9 07**	|	9 27		|	|	**10 07**	|	10 27		|	|	**11 07**	|
33	Lillois		8 32	|		|	|	**9 11**	|	9 32		|	|	**10 11**	|	10 32		|	|	**11 11**	|
38	**Braine-l'Alleud** O		8 36	8 54		**9 10**	**9 10**	**9 15**	|	9 36		**10 10**	**10 10**	**10 15**	|	10 36		**11 10**	**11 10**	**11 15**	|
38	**Braine-l'Alleud**	8 33	8 38	8 55		**9 11**	**9 11**	**9 16**	|	9 38		**10 11**	**10 11**	**10 16**	|	10 38		**11 11**	**11 11**	**11 16**	|
41	Waterloo	8 36	8 41	|		|	|	**9 19**	|	9 41		|	|	**10 19**	|	10 41		|	|	**11 19**	|
44	De Hoek	|	8 44	|		|	|	**9 22**	|	9 44		|	|	**10 22**	|	10 44		|	|	**11 22**	|
45	St.-Gen.-Ro./Rho.-St.-Gen.	8 40	8 46	|		|	|	**9 24**	|	9 46		|	|	**10 24**	|	10 46		|	|	**11 24**	|
47	Holleken	|	8 49	|		|	|	**9 27**	|	9 49		|	|	**10 27**	|	10 49		|	|	**11 27**	|
49	Linkebeek	8 44	8 51	|		|	|	**9 29**	|	9 51		|	|	**10 29**	|	10 51		|	|	**11 29**	|
51	Uccle-Calev./Ukkel-Kalev.	8 47	8 54	|		|	|	**9 31**	|	9 54		|	|	**10 31**	|	10 54		|	|	**11 31**	|
52	Uccle-Stalle/Ukkel-Stalle	|	8 56	|		|	|	**9 34**	|	9 56		|	|	**10 34**	|	10 56		|	|	**11 34**	|
53	Forest-Est/Vorst-Oost	|	8 58	|		|	|	**9 36**	|	9 58		|	|	**10 36**	|	10 58		|	|	**11 36**	|
60	**Bruxelles-Brussel** **Midi/Zuid** O	8 52	9 02	11 9 07		**9 23**	**9 23**	**9 40**	**9 39**	10 02		**10 23**	**10 23**	**10 40**	**10 39**	11 02		**11 23**	**11 23**	**11 40**	**11 39**
	Chap./Kap. O	|	9 06			|	|	|	|	10 06		|	|	|	|	11 06		|	|	|	|
	Centr. O	8 56	9 08			**9 30**	**9 30**	**9 45**	**9 45**	10 08		**10 30**	**10 30**	**10 45**	**10 45**	11 08		**11 30**	**11 30**	**11 45**	**11 45**
	Congr. O	|	9 11			|	|	|	|	10 11		|	|	|	|	11 11		|	|	|	|
	Nord/Noord O	9 00	9 13			**9 34**	1 **9 34**	1 **9 49**	1 **9 49**	10 13		**10 34**	1 **10 34**	1 **10 49**	1 **10 49**	11 13		**11 34**	1 **11 34**	1 **11 49**	1 **11 49**
25	*Schaerbeek/Schaarbeek* O	9 07	*9 36*			*9 43*	*9 43*	*10 03*	*10 03*	*10 36*		*10 43*	*10 43*	*11 03*	*11 03*	*11 36*		*11 43*	*11 43*	*12 03*	*12 03*
25	*Mechelen* O	*9 21*	*9 33*			*10 03*	**9 53**	**10 06**	**10 06**	*10 33*		*11 03*	**10 53**	**11 06**	**11 06**	*11 33*		*12 03*	**11 53**	**12 06**	**12 06**
25	*Berchem* O	*9 38*	*9 45*			*10 19*	**10 09**	**10 19**	**10 19**	*10 45*		*11 19*	**11 09**	**11 19**	**11 19**	*11 45*		*12 19*	**12 09**	**12 19**	**12 19**
25	*Antwerpen-Centraal* O	*9 42*	*9 49*			*10 23*	**10 13**	**10 23**	**10 23**	*10 49*		*11 23*	**11 13**	**11 23**	**11 23**	*11 49*		*12 23*	**12 13**	**12 23**	**12 23**

1 Zie verder tabel 25.
2 Stopt te Etterbeek 7 41, Brussel-L.W. 7 46, Brussel-Schuman 7 49.
3 Zie verder tabellen 26, 161.
4 Stopt te Brussel-Schuman 8 10, Brussel-L.W. 8 13, Etterbeek 8 19.
5 Zie verder tabel 161.
6 Stopt te Etterbeek 8 16, Brussel-L.W. 8 20, Brussel-Schuman 8 24.
7 Zie verder tabellen 117, 118, 78.
8 Stopt te Etterbeek 8 41, Brussel-L.W. 8 45, Brussel-Schuman 8 48.
9 Zie verder tabellen 26, 161, 50.
10 Bestemming Blankenberge 10 18, Oostende 10 24.
11 Zie verder tabel 50a.

1 Voir tableau 25.
2 Arrêt à Etterbeek 7 41, Bruxelles-Q.L. 7 46, Bruxelles-Schuman 7 49.
3 Voir tableaux 26, 161.
4 Arrêt à Bruxelles-Schuman 8 10, Bruxelles-Q.L. 8 13, Etterbeek 8 19.
5 Voir tableau 161.
6 Arrêt à Etterbeek 8 16, Bruxelles-Q.L. 8 20, Bruxelles-Schuman 8 24.
7 Voir tableaux 117, 118, 78.
8 Arrêt à Etterbeek 8 41, Bruxelles-Q.L. 8 45, Bruxelles-Schuman 8 48.
9 Voir tableaux 26, 161, 50.
10 Destination Blankenberge 10 18, Ostende 10 24.
11 Voir tableau 50a.

124

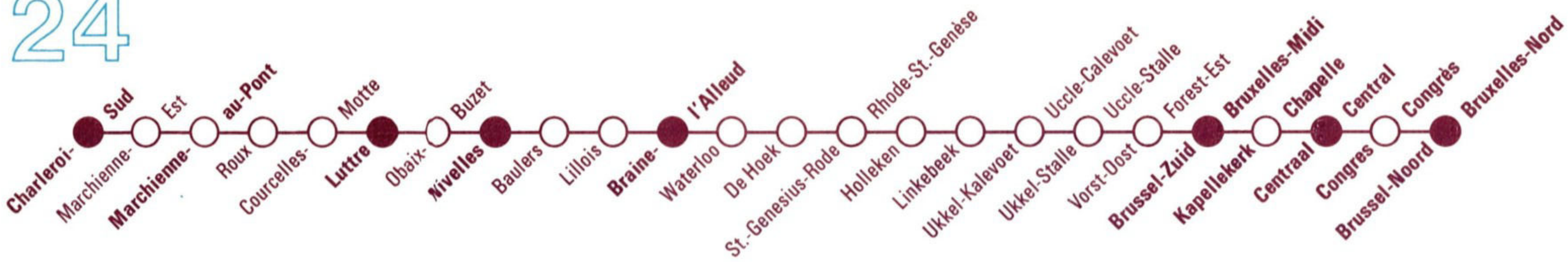

124

tab km		L 8084 Ⓐ	IR n 2160	IR a 1534 Ⓒ	IR a 1534 Ⓐ	IC K 910 Ⓒ	IC K 910 Ⓐ	L 8085 Ⓐ	IR n 2161	P 3117 Ⓐ	IR a 1535 Ⓒ	IR a 1535 Ⓐ	IC K 911 Ⓒ	IC K 911 Ⓐ	L 8086 Ⓐ	IR n 2162	IR a 1536 Ⓒ	IR a 1536 Ⓐ	IC K 912 Ⓒ	IC K 912 Ⓐ	L 8087 Ⓐ
130	*Namur*		*10 54*	*10 54*	*10 54*		*11 29*		*11 54*		*11 54*	*11 54*		*12 29*		*12 54*	*12 54*	*12 54*		*13 29*	
130	*Tamines*		*11 15*	*11 15*	*11 15*		*11 21*		*12 15*		*12 15*	*12 15*		*12 21*		*13 15*	*13 15*	*13 15*		*13 21*	
0	**Charleroi-Sud**		**11 33**	**11 38**	**11 38**		**12 00**		**12 33**	12 30	**12 38**	**12 38**		**13 00**		**13 33**	**13 38**	**13 38**		**14 00**	
2	Marchienne-Est		|	|	|		|		|	|	|	|		|	|	|		|	
4	**Marchienne-au-Pont**		**11 37**	**11 43**	**11 43**		**12 05**		**12 37**	12 35	**12 43**	**12 43**		**13 05**		**13 37**	**13 43**	**13 43**		**14 05**	
7	Roux		**11 41**	|	|				**12 41**	12 38	|	|				**13 41**	|	|			
10	Courcelles-Motte		**11 44**	|	|				**12 44**	12 41	|	|				**13 44**	|	|			
15	**Luttre** O		◧ **11 48**	**11 51**	**11 51**				◧ **12 48**	12 46	**12 51**	**12 51**				◧ **13 48**	**13 51**	**13 51**			
15	**Luttre**			**11 52**	**11 52**					12 47	**12 52**	**12 52**					**13 52**	**13 52**			
20	Obaix-Buzet			|	|				12 51	|	|					|	|			
27	**Nivelles** O			**12 00**	**12 00**		**12 19**			12 57	**13 00**	**13 00**		**13 19**			**14 00**	**14 00**		**14 19**	
27	**Nivelles**	11 25		**12 02**	**12 02**	**12 05**	**12 20**	12 25			**13 02**	**13 02**	**13 05**	**13 20**	13 25		**14 02**	**14 02**	**14 05**	**14 20**	14 25
28	Baulers	11 27		|	|	**12 07**	|	12 27		|	|	**13 07**	|	13 27		|	|	**14 07**	|	14 27
33	Lillois	11 32		|	|	**12 11**	|	12 32		|	|	**13 11**	|	13 32		|	|	**14 11**	|	14 32
38	**Braine-l'Alleud** O	11 36		**12 10**	**12 10**	**12 15**	|	12 36			**13 10**	**13 10**	**13 15**	|	13 36		**14 10**	**14 10**	**14 15**	|	14 36
38	**Braine-l'Alleud**	11 38		**12 11**	**12 11**	**12 16**	|	12 38			**13 11**	**13 11**	**13 16**	|	13 38		**14 11**	**14 11**	**14 16**	|	14 38
41	Waterloo	11 41		|	|	**12 19**	|	12 41			|	|	**13 19**	|	13 41		|	|	**14 19**	|	14 41
44	De Hoek	11 44		|	|	**12 22**	|	12 44			|	|	**13 22**	|	13 44		|	|	**14 22**	|	14 44
45	St.-Gen.-Ro./Rho.-St.-Gen.	11 46		|	|	**12 24**	|	12 46			|	|	**13 24**	|	13 46		|	|	**14 24**	|	14 46
47	Holleken	11 49		|	|	**12 27**	|	12 49			|	|	**13 27**	|	13 49		|	|	**14 27**	|	14 49
49	Linkebeek	11 51		|	|	**12 29**	|	12 51			|	|	**13 29**	|	13 51		|	|	**14 29**	|	14 51
51	Uccle-Calev./Ukkel-Kalev.	11 54		|	|	**12 31**	|	12 54			|	|	**13 31**	|	13 54		|	|	**14 31**	|	14 54
52	Uccle-Stalle/Ukkel-Stalle	11 56		|	|	**12 34**	|	12 56			|	|	**13 34**	|	13 56		|	|	**14 34**	|	14 56
53	Forest-Est/Vorst-Oost	11 58		|	|	**12 36**	|	12 58			|	|	**13 36**	|	13 58		|	|	**14 36**	|	14 58
60	**Bruxelles-Brussel** **Midi/Zuid** O	12 02		**12 23**	**12 23**	**12 40**	**12 39**	13 02			**13 23**	**13 23**	**13 40**	**13 39**	14 02		**14 23**	**14 23**	**14 40**	**14 39**	15 02
	Chap./Kap. O	12 06		|	|	|	|	13 06			|	|	|	|	14 06		|	|	|	|	15 06
	Centr. O	12 08		**12 30**	**12 30**	**12 45**	**12 45**	13 08			**13 30**	**13 30**	**13 45**	**13 45**	14 08		**14 30**	**14 30**	**14 45**	**14 45**	15 08
	Congr. O	12 11		|	|	|	|	13 11			|	|	|	|	14 11		|	|	|	|	15 11
	Nord/Noord O	12 13		**12 34**	◪ **12 34**	◪ **12 49**	◪ **12 49**	13 13			**13 34**	◪ **13 34**	◪ **13 49**	◪ **13 49**	14 13		**14 34**	◪ **14 34**	◪ **14 49**	◪ **14 49**	15 13
25	*Schaerbeek/Schaarbeek* O	*12 36*		*12 43*	*12 43*	*13 03*	*13 03*	*13 36*			*13 43*	*13 43*	*14 03*	*14 03*	*14 36*		*14 43*	*14 43*	*15 03*	*15 03*	*15 36*
25	*Mechelen* O	*12 33*		*13 03*	**12 53**	**13 06**	**13 06**	*13 33*			*14 03*	**13 53**	**14 06**	**14 06**	*14 33*		*15 03*	**14 53**	**15 06**	**15 06**	*15 33*
25	*Berchem* O	*12 45*		*13 19*	**13 09**	**13 19**	**13 19**	*13 45*			*14 19*	**14 09**	**14 19**	**14 19**	*14 45*		*15 19*	**15 09**	**15 19**	**15 19**	*15 45*
25	*Antwerpen-Centraal* O	*12 49*		*13 23*	**13 13**	**13 23**	**13 23**	*13 49*			*14 23*	**14 13**	**14 23**	**14 23**	*14 49*		*15 23*	**15 13**	**15 23**	**15 23**	*15 49*

tab km		IR n 2163	IR a 1537 Ⓒ	IR a 1537 Ⓐ	IC K 913 Ⓒ	IC K 913 Ⓐ	L 8088 Ⓐ	IR n 2164	IR a 1538 Ⓒ	IR a 1538 Ⓐ	IC K 914 Ⓒ	P 4771 Ⓐ	IC K 914 Ⓐ	L 8089 Ⓐ	P 4810 Ⓐ	IR n 2165	IR a 1539 Ⓒ	IR a 1539 Ⓐ	IC K 915 Ⓒ	P 4148 Ⓐ	P 4114 Ⓐ
130	*Namur*	*13 54*	*1354*	*13 54*		*14 29*		*14 54*	*14 54*	*14 54*		*14 54*	*15 29*		*15 29*	*15 54*	*15 54*	*15 54*			*15 54*
130	*Tamines*	*14 15*	*1415*	*14 15*		*14 21*		*15 15*	*15 15*	*15 15*		*15 21*	*15 21*			*16 15*	*16 15*	*16 15*			*16 21*
0	**Charleroi-Sud**	**14 33**	**1438**	**14 38**		**15 00**		**15 33**	**15 38**	**15 38**		15 47	**16 00**		16 10	**16 33**	**16 38**	**16 38**			16 47
2	Marchienne-Est	|	|	|		|		|	|	|		|	|		|					16 50
4	**Marchienne-au-Pont**	**14 37**	**1443**	**14 43**		**15 05**		**15 37**	**15 43**	**15 43**		15 52	**16 05**		16 15	**16 37**	**16 43**	**16 43**			16 52
7	Roux	**14 41**	|	|		|		**15 41**	|	|		|		16 19	**16 41**	|	|			16 55
10	Courcelles-Motte	**14 44**	|	|		|		**15 44**	|	|		|		16 22	**16 44**	|	|			16 58
15	**Luttre** O	3 **14 48**	**1451**	**14 51**				1 **15 48**	**15 51**	**15 51**		16 03			4 16 26	1 **16 48**	**16 51**	**16 51**			17 03
15	**Luttre**		**1452**	**14 52**					**15 52**	**15 52**		16 04					**16 52**	**16 52**			17 04
20	Obaix-Buzet		|	|		|			|	|		16 08				|	|			17 08
27	**Nivelles** O		**1500**	**15 00**		**15 19**			**16 00**	**16 00**		16 14	**16 19**				**17 00**	**17 00**			17 14
27	**Nivelles**		**1502**	**15 02**	**15 05**	**15 20**	15 25		**16 02**	**16 02**	**16 05**		**16 20**	16 26			**17 02**	**17 02**	**17 05**		
28	Baulers		|	|	**15 07**		15 27		|	|	**16 07**		|	16 28			|	|	**17 07**		
33	Lillois		|	|	**15 11**		15 32		|	|	**16 11**		|	16 33			|	|	**17 11**		
38	**Braine-l'Alleud** O		**1510**	**15 10**	**15 15**		15 36		**16 10**	**16 10**	**16 15**			16 37			**17 10**	**17 10**	**17 15**		
38	**Braine-l'Alleud**		**1511**	**15 11**	**15 16**		15 38		**16 11**	**16 11**	**16 16**			16 39			**17 11**	**17 11**	**17 16**	17 17	
41	Waterloo		|	|	**15 19**		15 41		|	|	**16 19**			16 42			|	|	**17 19**	17 20	
44	De Hoek		|	|	**15 22**		15 44		|	|	**16 22**			16 45			|	|	**17 22**	|	
45	St.-Gen.-Ro./Rho.-St.-Gen.		|	|	**15 24**		15 46		|	|	**16 24**			16 47			|	|	**17 24**	17 24	
47	Holleken		|	|	**15 27**		15 49		|	|	**16 27**			16 50			|	|	**17 27**	|	
49	Linkebeek		|	|	**15 29**		15 51		|	|	**16 29**			16 52			|	|	**17 29**	17 27	
51	Uccle-Calev./Ukkel-Kalev.		|	|	**15 31**		15 54		|	|	**16 31**			16 55			|	|	**17 31**	17 30	
52	Uccle-Stalle/Ukkel-Stalle		|	|	**15 34**		15 56		|	|	**16 34**			16 57			|	|	**17 34**	|	
53	Forest-Est/Vorst-Oost		|	|	**15 36**		15 58		|	|	**16 36**			16 59			|	|	**17 36**	17 32	
60	**Bruxelles-Brussel** **Midi/Zuid** O		**1523**	**15 23**	**15 40**	**15 39**	16 02		**16 23**	**16 23**	**16 40**		**16 39**	17 05			**17 23**	**17 23**	**17 40**	17 36	
	Chap./Kap. O		|	|	|	|	16 06		|	|	|		|	|		|	|	|	|		
	Centr. O		**1530**	**15 30**	**15 45**	**15 45**	16 07		**16 30**	**16 30**	**16 45**		**16 45**	17 10			**17 30**	**17 30**	**17 45**	17 41	
	Congr. O		|	|	|	|	16 10		|	|	|		|	|		|	|	|	|		
	Nord/Noord O		**1534**	2 **15 34**	2 **15 49**	2 **15 49**	2 16 12		**16 34**	2 **16 34**	2 **16 49**		2 **16 49**	2 17 14			**17 34**	2 **17 34**	2 **17 49**	17 45	
25	*Schaerbeek/Schaarbeek* O		*1543*	*15 43*	*16 03*	*16 03*	16 18		*16 43*	*16 43*	*17 07*		*16 58*	*17 25*			*17 43*	*17 43*	*18 05*	*18 05*	
25	*Mechelen* O		*1603*	**15 53**	**16 06**	**16 06**	16 33		*17 03*	**16 53**	**17 06**		**17 06**	17 30			*18 03*	**17 53**	**18 06**	*18 06*	
25	*Berchem* O		*1619*	**16 09**	**16 19**	**16 19**	*16 45*		*17 19*	**17 09**	**17 19**		**17 19**	*17 45*			*18 19*	**18 09**	**18 19**	*18 19*	
25	*Antwerpen-Centraal* O		*1623*	**16 13**	**16 23**	**16 23**	*16 49*		*17 23*	**17 13**	**17 23**		**17 23**	*17 49*			*18 23*	**18 13**	**18 23**	*18 23*	

1 Zie verder tabellen 117, 118, 78.
2 Zie verder tabel 25.
3 Zie verder tabellen 117, 118, 78, 94.
4 Zie verder tabellen 117, 118.

1 Voir tableaux 117, 118, 78.
2 Voir tableau 25.
3 Voir tableaux 117, 118, 78, 94.
4 Voir tableaux 117, 118.

124

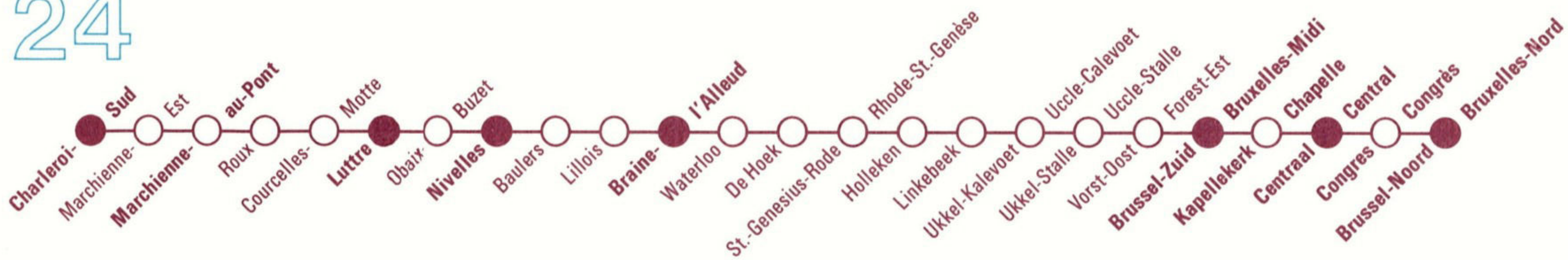

124

tab km		IC K 915 Ⓐ	L 8090 Ⓐ	P 4804 Ⓐ	IR n 2166	IR a 1540 Ⓒ	IR a 1540 Ⓐ	IC K 916 Ⓒ	P 4772 Ⓐ	IC K 916 Ⓐ	L 8091 Ⓐ	IR n 2167	IR a 1541 Ⓒ	IR a 1541 Ⓐ	IC K 917 Ⓒ	IC K 917 Ⓐ	L 8092 Ⓐ	IR n 2168	IR a 1542	IC K 918 Ⓒ	IC K 918 Ⓐ
130	*Namur*	*16 29*		*16 29*	*16 54*	*16 54*	*16 54*		*16 54*	*17 29*		*17 54*	*17 54*	*17 54*		*18 29*		*18 54*	*18 54*		*19 29*
130	*Tamines*	*16 21*			*17 15*	*17 15*	*17 15*		*17 21*	*17 21*		*18 15*	*18 15*	*18 15*		*18 18*		*19 15*	*19 15*		*19 21*
0	**Charleroi-Sud**	**17 00**		17 12	**17 33**	**17 38**	**17 38**		17 47	**18 00**		**18 33**	**18 38**	**18 38**		**19 00**		**19 33**	**19 38**		**20 00**
2	Marchienne-Est	|		|	|	|	|		|	|		|	|	|	|		|	|		|
4	**Marchienne-au-Pont**	**17 05**		17 17	**17 37**	**17 43**	**17 43**		17 52	**18 05**		**18 37**	**18 43**	**18 43**		**19 05**		**19 37**	**19 43**		**20 05**
7	Roux	|		17 21	**17 41**	|	|		17 55	|		**18 41**	|	|			**19 41**	|		
10	Courcelles-Motte	|		17 24	**17 44**	|	|		17 58	|		**18 44**	|	|			**19 44**	|		
15	**Luttre** O	|		2 17 28	3 **17 48**	**17 51**	**17 51**		18 03	|		3 **18 48**	**18 51**	**18 51**		|		3 **19 48**	**19 51**		|
15	**Luttre**	|				**17 52**	**17 52**		18 04	|			**18 52**	**18 52**		|			**19 52**		|
20	Obaix-Buzet	|				|	|		18 08	|			|	|				|		|
27	**Nivelles** O	**17 19**				**18 00**	**18 00**		18 14	**18 19**			**19 00**	**19 00**		**19 19**			**20 00**		**20 19**
27	**Nivelles**	**17 20**	17 25			**18 02**	**18 02**	**18 05**		**18 20**	18 25		**19 02**	**19 02**	**19 05**	**19 20**	19 25		**20 02**	**20 05**	**20 20**
28	Baulers	|	17 27			|	|	**18 07**		|	18 27		|	|	**19 07**	|	19 27		|	**20 07**	|
33	Lillois	|	17 32			|	|	**18 11**		|	18 32		|	|	**19 11**	|	19 32		|	**20 11**	|
38	**Braine-l'Alleud** O	|	17 36			**18 10**	**18 10**	**18 15**		|	18 36		**19 10**	**19 10**	**19 15**	|	19 36		**20 10**	**20 15**	|
38	**Braine-l'Alleud**	|	17 38			**18 11**	**18 11**	**18 16**		|	18 38		**19 11**	**19 11**	**19 16**	|	19 38		**20 11**	**20 16**	|
41	Waterloo	|	17 41			|	|	**18 19**		|	18 41		|	|	**19 19**	|	19 41		|	**20 19**	|
44	De Hoek	|	17 44			|	|	**18 22**		|	18 44		|	|	**19 22**	|	19 44		|	**20 22**	|
45	St.-Gen.-Ro./Rho.-St.-Gen.	|	17 46			|	|	**18 24**		|	18 46		|	|	**19 24**	|	19 46		|	**20 24**	|
47	Holleken	|	17 49			|	|	**18 27**		|	18 49		|	|	**19 27**	|	19 49		|	**20 27**	|
49	Linkebeek	|	17 51			|	|	**18 29**		|	18 51		|	|	**19 29**	|	19 51		|	**20 29**	|
51	Uccle-Calev./Ukkel-Kalev.	|	17 54			|	|	**18 31**		|	18 54		|	|	**19 31**	|	19 54		|	**20 31**	|
52	Uccle-Stalle/Ukkel-Stalle	|	17 56			|	|	**18 34**		|	18 56		|	|	**19 34**	|	19 56		|	**20 34**	|
53	Forest-Est/Vorst-Oost	|	17 58			|	|	**18 36**		|	18 58		|	|	**19 36**	|	19 58		|	**20 36**	|
60	**Bruxelles-Brussel** **Midi/Zuid** O	**17 39**	18 02			**18 23**	**18 23**	**18 40**		**18 39**	19 02		**19 23**	**19 23**	**19 40**	**19 39**	20 02		**20 23**	**20 40**	**20 39**
	Chap./Kap. O	|	18 06			|	|	|		|	|		|	|	|	|		|	|		|
	Centr. O	**17 45**	18 08			**18 30**	**18 30**	**18 45**		**18 45**	19 08		**19 30**	**19 30**	**19 45**	**19 45**	20 08		**20 30**	**20 45**	**20 45**
	Congr. O	|	18 11			|	|	|		|	|		|	|	|	|		|	|		|
	Nord/Noord O	1 **17 49**	18 13			**18 34**	1 **18 34**	1 **18 49**		1 **18 49**	19 13		**19 34**	1 **19 34**	1 **19 49**	1 **19 49**	20 13		**20 34**	1 **20 49**	1 **20 49**
25	*Schaerbeek/Schaarbeek* O	*18 05*	*18 36*			*18 43*	*18 43*	*19 03*		*19 03*	*19 36*		*19 43*	*19 43*	*20 03*	*20 03*	*20 36*		*20 43*	*21 03*	*21 03*
25	*Mechelen* O	**18 06**	*18 33*			*19 03*	**18 53**	**19 06**		**19 06**	*19 33*		*20 03*	**19 53**	**20 06**	**20 06**	*20 36*		*21 03*	**21 06**	**21 06**
25	*Berchem* O	**18 19**	*18 45*			*19 19*	**19 09**	**19 19**		**19 19**	*19 45*		*20 19*	**20 09**	**20 19**	**20 19**	*20 48*		*21 19*	**21 19**	**21 19**
25	*Antwerpen-Centraal* O	**18 23**	*18 49*			*19 23*	**19 13**	**19 23**		**19 23**	*19 49*		*20 23*	**20 13**	**20 23**	**20 23**	*20 52*		*21 23*	**21 23**	**21 23**

tab km		L 8093 Ⓐ	IRn 2169	IR a 1543	IC K 919 Ⓒ	IC K 919 Ⓐ	L 8094 Ⓐ	IR n 2170	IR a 1544	IC K 920 Ⓒ	IC K 920 Ⓐ	L 8095 Ⓐ	IR n 2171	IR a 1545	IC K 921 Ⓒ	P 4115
130	*Namur*		*19 54*	*19 54*		*20 29*		*20 54*	*20 54*		*21 29*		*21 54*	*21 54*		*22 29*
130	*Tamines*		*20 15*	*20 15*		*20 21*		*21 15*	*21 15*		*21 21*		*22 15*	*22 15*		Ⓐ*22 21*
0	**Charleroi-Sud**		**20 33**	**20 38**		**21 00**		**21 33**	**21 38**		**22 00**		**22 33**	**22 38**		23 00
2	Marchienne-Est		|	|		|		|	|		|	|	|		23 03
4	**Marchienne-au-Pont**		**20 37**	**20 43**		**21 05**		**21 37**	**21 43**		**22 05**		**22 37**	**22 43**		23 06
7	Roux		**20 41**	|		|		**21 41**	|	|		**22 41**	|		23 09
10	Courcelles-Motte		**20 44**	|		|		**21 44**	|	|		**22 44**	|		23 12
15	**Luttre** O		3 **20 48**	**20 51**		|		3 **21 48**	**21 51**	|	|		4 **22 48**	**22 51**		23 17
15	**Luttre**			**20 52**		|			**21 52**	|	|			**22 52**		23 17
20	Obaix-Buzet			|		|			|	|	|			|		23 21
27	**Nivelles** O			**21 00**		**21 19**			**22 00**		**22 19**				**23 00**		23 27
27	**Nivelles**	20 25		**21 02**	**21 05**	**21 20**	21 25		**22 02**	**22 05**	**22 20**	22 25		**23 02**	**23 05**	23 29
28	Baulers	20 27		|	**21 07**	|	21 27		|	**22 07**	|	22 27		|	**23 07**	23 31
33	Lillois	20 32		|	**21 11**	|	21 32		|	**22 11**	|	22 32		|	**23 11**	23 36
38	**Braine-l'Alleud** O	20 36		**21 10**	**21 15**	|	21 36		**22 10**	**22 15**	|	22 36		**23 10**	**23 15**	23 40
38	**Braine-l'Alleud**	20 38		**21 11**	**21 16**	|	21 38		**22 11**	**22 16**	|	22 38		**23 11**	**23 16**	23 41
41	Waterloo	20 41		|	**21 19**	|	21 41		|	**22 19**	|	22 41		|	**23 19**	23 44
44	De Hoek	20 44		|	**21 22**	|	21 44		|	**22 22**	|	22 44		|	**23 22**	23 47
45	St.-Gen.-Ro./Rho.-St.-Gen.	20 46		|	**21 24**	|	21 46		|	**22 24**	|	22 46		|	**23 24**	23 49
47	Holleken	20 49		|	**21 27**	|	21 49		|	**22 27**	|	22 49		|	**23 27**	23 52
49	Linkebeek	20 51		|	**21 29**	|	21 51		|	**22 29**	|	22 51		|	**23 29**	23 54
51	Uccle-Calev./Ukkel-Kalev.	20 54		|	**21 31**	|	21 54		|	**22 31**	|	22 54		|	**23 31**	23 57
52	Uccle-Stalle/Ukkel-Stalle	20 56		|	**21 34**	|	21 56		|	**22 34**	|	22 56		|	**23 34**	23 59
53	Forest-Est/Vorst-Oost	20 58		|	**21 36**	|	21 58		|	**22 36**	|	22 58		|	**23 36**	0 01
60	**Bruxelles-Brussel** Midi/Zuid O	21 02		**21 23**	**21 40**	**21 39**	22 02		**22 23**	**22 40**	**22 39**	23 02		**23 23**	**23 40**	0 05
	Chap./Kap. O	|		|	|	|	|		|	|	|	|	|	|	|	|
	Centr. O	21 08		**21 30**	**21 45**	**21 45**	22 08		**22 30**	**22 45**	**22 45**	23 08		**23 30**	**23 45**	0 10
	Congr. O	|		|	|	|	|		|	|	|	|	|	|	|	|
	Nord/Noord O	21 13		**21 34**	1 **21 49**	1 **21 49**	22 13		**22 34**	1 **22 49**	1 **22 49**	23 13		**23 34**	**23 49**	0 13
25	*Schaerbeek/Schaarbeek* O	*21 36*		*21 43*	*22 03*	*22 03*	*22 36*		*22 43*	*23 03*	*23 03*			*23 43*	+ *0 01*	
25	*Mechelen* O	*21 33*		*22 03*	**22 06**	**22 06**	*22 33*		*23 03*	**23 06**	**23 06**	*23 33*		*0 03*		
25	*Berchem* O	*21 45*		*22 19*	**22 19**	**22 19**	*22 45*		*23 19*	**23 19**	**23 19**	*23 45*		*0 29*		
25	*Antwerpen-Centraal* O	*21 49*		*22 23*	**22 23**	**22 23**	*22 49*		*23 23*	**23 23**	**23 23**	*23 49*		*0 33*		

1 Zie verder tabel 25.
2 Zie verder tabellen 117, 108.
3 Zie verder tabellen 117, 118, 78.
4 Zie verder tabellen 117, 118.

1 Voir tableau 25.
2 Voir tableaux 117, 108.
3 Voir tableaux 117, 118, 78.
4 Voir tableaux 117, 118.

BRUXELLES
(Plateau du Heysel)
Mini Europe, Imax,
Atomium-Biogenium, Océade.

Een Ⓑ-Dagtrip:
de schoolreis bij uitstek!

Voor de Ⓑ-Dagtrip voor scholieren kunt u terecht bij onze gewestelijke commerciële vertegenwoordigers van Antwerpen,
Brugge,
Brussel,
Gent,
Hasselt,
en Kortrijk.

Pour vos voyages scolaires, utilisez nos Ⓑ Excursions!

Prenez contact avec les délégués de nos différentes représentations commerciales d' Arlon,
de Bruxelles,
Charleroi,
Liège,
Mons,
et Namur.

train + vélo



61
gares de location !

136
gares de restitution !

Prix par jour : 130 F

125

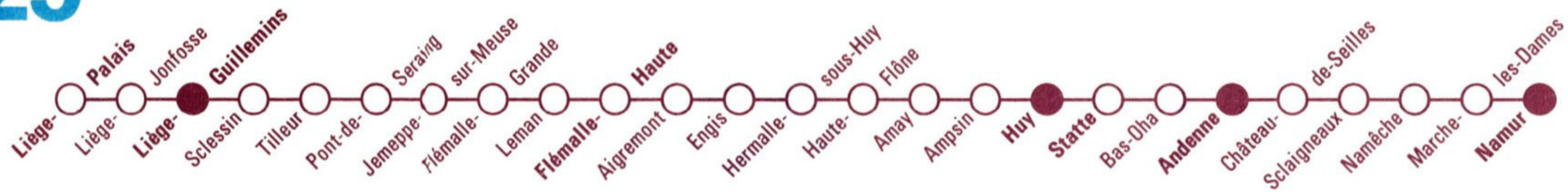

125

tab km		L 7103	INT 234	INT 242	IC J 855 Ⓐ	P 3422 Ⓐ	L 7104 Ⓐ	IR m 2105 Ⓐ	P 3420 Ⓐ 6☼	P 3420 Ⓐ 8	L 7105 Ⓐ	L 7105 Ⓒ	IC J 856 Ⓐ	INT 330	IR m 2106	P 3424 Ⓐ ●	P 3421 Ⓐ ▲	INT 1232	IC J 857	L 7106 Ⓐ	IR m 2107
			1											9				10			
0	**Liège-Palais**				**5 41**			**5 55**					**6 41**		**6 55**		7 11		**7 41**		**7 55**
2	Liège-Jonfosse				**5 44**			**5 58**					**6 44**		**6 58**		7 14		**7 44**		**7 58**
3	**Liège-Guillemins** ○				**5 47**			**6 01**					**6 47**		**7 01**		7 17		**7 47**		**8 01**
37	*Köln-Hbf*													*5 08*	*5 08*			**5 46**			
0	**Liège-Guillemins**	4 50	**5 01**	**5 21**	**5 49**		5 52	**6 05**			6 43	6 47	**6 49**	**7 00**	**7 05**		7 24	**7 35**	**7 49**	7 52	**8 05**
2	Sclessin	4 54					5 56				6 47	6 51					7 28			7 56	
5	Tilleur	4 57					5 59				6 54	6 54					7 31			7 59	
6	Pont-de-Seraing	4 59					6 01				6 56	6 56					7 33			8 01	
7	Jemeppe-sur-Meuse	5 01					6 03				6 58	6 58					7 35			8 03	
9	Flémalle-Grande	5 04					6 06				7 01	7 01					7 38			8 06	
10	Leman	5 06					6 08				7 03	7 03					7 40			8 08	
11	**Flémalle-Haute** ○	5 08					6 10	**6 13**			7 05	7 05			**7 13**		7 42			8 10	**8 13**
11	**Flémalle-Haute**	5 18					6 19	**6 14**			7 19	7 19			**7 14**		7 43			8 19	**8 14**
14	Aigremont	5 21					6 22				7 22	7 22					7 46			8 22	
15	Engis	5 23					6 24				7 24	7 24					7 48			8 24	
19	Hermalle-sous-Huy	5 27					6 28				7 28	7 28					7 51			8 28	
21	Haute-Flône	5 30					6 31				7 31	7 31					7 54			8 31	
22	Amay	5 32					6 33				7 33	7 33					7 56			8 33	
25	Ampsin	5 35					6 36				7 36	7 36					8 00			8 36	
29	**Huy** ○	5 39			**6 06**		6 40	**6 25**			7 40	7 40	**7 06**	**7 18**	**7 25**		8 03		**8 06**	8 40	**8 25**
29	**Huy**	5 43			**6 07**	6 10	6 42	**6 26**	7 01	7 01	7 42	7 42	**7 07**	**7 19**	**7 26**	7 34	8 04		**8 07**	8 42	**8 26**
30	**Statte**	5 45				6 12	6 44	**6 29**	7 03	7 03	7 44	7 44			**7 29**	7 36	8 06			8 44	**8 29**
32	Bas-Oha	5 48				6 15	6 47				7 47	7 47				7 39				8 47	
40	**Andenne**	5 53				6 23	6 52	**6 36**	7 11	7 11	7 52	7 52			**7 36**	7 46				8 52	**8 36**
41	Château-de-Seilles	5 55				6 25	6 54				7 54	7 54				7 48				8 54	
45	Sclaigneaux	6 01				6 32	7 01				8 01	8 01				7 54				9 01	
48	Namêche	6 05				6 36	7 05				8 05	8 05				7 58				9 05	
51	Marche-les-Dames	6 08				6 40	7 08				8 08	8 08				8 01				9 08	
60	**Namur** ○	6 14	2 **5 41**	2 **5 59**	3 **6 27**	4 6 47	7 14	5 **6 52**	7 7 24	4 7 24	8 14	8 14	3 **7 27**	2 **7 38**	5 **7 52**	8 08		2 **8 20**	3 **8 27**	9 14	5 **8 52**
161	*Bruxelles-Brussel* Nord/Noord ○	*7 03*	Ⓐ *6 49*	Ⓐ *7 00*	*7 42*	7 42	*8 11*	*7 49*	8 25	8 25	*9 11*	*9 11*	*8 25*	Ⓐ *8 49*	Ⓐ *8 49*	*9 11*		*9 11*	Ⓐ *9 33*	*10 11*	Ⓐ *9 49*
161	*Bruxelles-Brussel* Centr. ○	*7 16*	Ⓐ *6 54*	Ⓐ *7 04*	*7 48*	7 48	*8 16*	*7 54*	8 31	8 31	*9 16*	*9 16*	*8 31*	Ⓐ *8 54*	Ⓐ *8 54*	*9 16*		*9 16*	Ⓐ *9 37*	*10 16*	Ⓐ *9 54*
161	*Bruxelles-Brussel* Midi/Zuid ○	*7 11*	Ⓐ *6 58*	Ⓐ *7 08*	*7 52*	7 52	*8 20*	*7 58*	8 36	8 36	*9 20*	*9 20*	*8 36*	Ⓐ *8 58*	Ⓐ *8 58*	*9 20*		*9 20*	Ⓐ *9 41*	*10 20*	Ⓐ *9 58*
130	*Charleroi-Sud* ○	Ⓐ *6 55*	**6 10**	**6 31**	**6 55**	*7 28*	*7 55*	**7 28**	*7 55*	*7 55*	*8 55*	*8 55*	**7 55**	**8 07**	**8 28**	*8 55*		**8 49**	**8 55**	*9 55*	**9 28**
118	*La Louvière-Sud* ○	Ⓐ *7 13*			**7 13**		*8 13*		*8 13*	*8 13*	*9 13*	*9 13*	**8 13**			*9 13*		*9 13*	**9 13**	*10 13*	
118	*Mons* ○	Ⓐ *7 26*			**7 26**		*8 26*		*8 26*	*8 26*	*9 26*	*9 26*	**8 26**			*9 26*		*9 26*	**9 26**	*10 26*	
78	*Tournai* ○	Ⓐ *7 56*			**7 56**		*8 56*		*8 56*	*8 56*	*9 56*	*9 56*	**8 56**			*9 56*		*9 56*	**9 56**	*10 56*	

Viking Express

tab km			IC J 858 Ⓐ	L 7107	IR m 2108	INT 240	40 9 11	IC J 859	L 7108 Ⓐ	IR m 2109	IC J 860 Ⓐ	L 7109	IR m 2110	IC J 861	L 7110 Ⓐ	IR m 2111	IC J 862 Ⓐ	L 7111	IR m 2112	IC J 863	L 7112 Ⓐ	IR m 2113
0	**Liège-Palais**		**8 41**		**8 55**			**9 41**		**9 55**	**10 41**		**10 53**	**11 41**		**11 55**	**12 41**		**12 55**	**13 41**		**13 55**
2	Liège-Jonfosse		**8 44**		**8 58**			**9 44**		**9 58**	**10 44**		**10 56**	**11 44**		**11 58**	**12 44**		**12 58**	**13 44**		**13 58**
3	**Liège-Guillemins**	O	**8 47**		**9 01**			**9 47**		**10 01**	**10 47**		**10 59**	**11 47**		**12 01**	**12 47**		**13 01**	**13 47**		**14 01**
37	*Köln-Hbf*		*7 08*	*7 08*	*7 08*		**8 05**	*8 10*	*8 10*	*8 10*	*9 14*	*9 14*					*11 17*	*11 17*	*11 17*	*12 17*	*12 17*	*12 17*
0	**Liège-Guillemins**		**8 49**	8 52	**9 05**	**9 22**	**9 47**	**9 50**	9 52	**10 05**	**10 49**	10 52	**11 05**	**11 49**	11 52	**12 05**	**12 49**	12 52	**13 05**	**13 49**	13 52	**14 05**
2	Sclessin			8 56					9 56			10 56			11 56			12 56			13 56	
5	Tilleur			8 59					9 59			10 59			11 59			12 59			13 59	
6	Pont-de-Seraing			9 01					10 01			11 01			12 01			13 01			14 01	
7	Jemeppe-sur-Meuse			9 03					10 03			11 03			12 03			13 03			14 03	
9	Flémalle-Grande			9 06					10 06			11 06			12 06			13 06			14 06	
10	Leman			9 08					10 08			11 08			12 08			13 08			14 08	
11	**Flémalle-Haute**	O		9 10	**9 13**				10 10	**10 13**		11 10	**11 13**		12 10	**12 13**		13 10	**13 13**		14 10	**14 13**
11	**Flémalle-Haute**			9 19	**9 14**				10 19	**10 14**		11 19	**11 14**		12 19	**12 14**		13 19	**13 14**		14 19	**14 14**
14	Aigremont			9 22					10 22			11 22			12 22			13 22			14 22	
15	Engis			9 24					10 24			11 24			12 24			13 24			14 24	
19	Hermalle-sous-Huy			9 28					10 28			11 28			12 28			13 28			14 28	
21	Haute-Flône			9 31					10 31			11 31			12 31			13 31			14 31	
22	Amay			9 33					10 33			11 33			12 33			13 33			14 33	
25	Ampsin			9 36					10 36			11 36			12 36			13 36			14 36	
29	**Huy**	O	**9 06**	9 40	**9 25**			**10 08**	10 40	**10 25**	**11 06**	11 40	**11 25**	**12 06**	12 40	**12 25**	**13 06**	13 40	**13 25**	**14 06**	14 40	**14 25**
29	**Huy**		**9 07**	9 44	**9 26**			**10 09**	10 42	**10 26**	**11 07**	11 42	**11 26**	**12 07**	12 42	**12 26**	**13 07**	13 42	**13 26**	**14 07**	14 42	**14 26**
30	**Statte**			9 46	**9 29**				10 44	**10 29**		11 44	**11 29**		12 44	**12 29**		13 44	**13 29**		14 44	**14 29**
32	Bas-Oha			9 49	|				10 47	|		11 47	|		12 47	|		13 47	|		14 47	|
40	**Andenne**			9 54	**9 36**				10 52	**10 36**		11 52	**11 36**		12 52	**12 36**		13 52	**13 36**		14 52	**14 36**
41	Château-de-Seilles			9 56					10 54			11 54			12 54			13 54			14 54	
45	Sclaigneaux			10 03					11 01			12 01			13 01			14 01			15 01	
48	Namêche			10 07					11 05			12 05			13 05			14 05			15 05	
51	Marche-les-Dames			10 10					11 08			12 08			13 08			14 08			15 08	
60	**Namur**	O	3 **9 27**	10 16	5 **9 52**	2 **10 00**	2 **10 25**	3 **10 29**	11 14	5 **10 52**	3 **11 27**	12 14	5 **11 52**	3 **12 27**	13 14	5 **12 52**	3 **13 27**	14 14	5 **13 52**	3 **14 27**	15 14	5 **14 52**
161	*Bruxelles-Brussel* *Nord/Noord*	O		*11 11*	*10 40*	*11 11*			*12 11*	Ⓐ*11 49*		*13 11*	Ⓐ*12 49*		*14 11*	Ⓐ*13 49*	*14 27*	*15 11*	Ⓐ*14 49*		*16 11*	Ⓐ*15 49*
161	*Centr.*	O		*11 16*	Ⓐ*10 54*	*11 16*			*12 16*	Ⓐ*11 54*		*13 16*	Ⓐ*12 54*		*14 16*	Ⓐ*13 54*		*15 16*	Ⓐ*14 54*		*16 16*	Ⓐ*15 54*
161	*Midi/Zuid*	O		*11 20*	*10 48*	*11 20*			*12 20*	Ⓐ*11 58*		*13 20*	Ⓐ*12 58*		*14 20*	Ⓐ*13 58*	*14 34*	*15 20*	Ⓐ*14 58*		*16 20*	Ⓐ*15 58*
130	*Charleroi-Sud*	O	**9 55**	*10 53*	**10 28**	**10 31**	**10 53**	**10 57**	*11 55*	**11 28**	**11 55**	*12 55*	**12 28**	**12 55**	*13 55*	**13 28**	**13 55**	*14 55*	**14 28**	**14 55**	*15 55*	**15 28**
118	*La Louvière-Sud*	O	**10 13**	*11 13*			*11 13*	**11 13**	*12 13*		**12 13**	*13 13*		**13 13**	*14 13*		**14 13**	*15 13*		**15 13**	*16 13*	
118	*Mons*	O	**10 26**	*11 26*			*11 26*	**11 26**	*12 26*		**12 26**	*13 26*		**13 26**	*14 26*		**14 26**	*15 26*		**15 26**	*16 26*	
78	*Tournai*	O	**10 56**	*11 56*			*11 56*	**11 56**	*12 56*		**12 56**	*13 56*		**13 56**	*14 56*		**14 56**	*15 56*	-	**15 56**	*16 56*	

1 Rijdt van 31 mei tot 27 sept 92.
2 Zie verder tabellen 130, 130a.
3 Zie verder tabellen 130, 118, 78.
4 Zie verder tabel 161.
5 Zie verder tabel 130.
6 Bestemming Oostende 9 47.
7 Zie verder tabellen 161, 50a.
8 Rijdt niet tijdens de rijperiode van de toeristentreinen.
9 Zonder bagageruim.
10 Rijdt van 1 juni tot 27 sept 92.
11 Trein met toeslag in Duitsland.

1 Circule du 31 mai au 27 sept 92.
2 Voir tableaux 130, 130a.
3 Voir tableaux 130, 118, 78.
4 Voir tableau 161.
5 Voir tableau 130.
6 Destination Ostende 9 47.
7 Voir tableaux 161, 50a.
8 Ne circule pas pendant la période de circulation des trains touristiques.
9 Pas de compartiment fourgon.
10 Circule du 1 juin au 27 sept 92.
11 Train avec supplément en Allemagne.

125

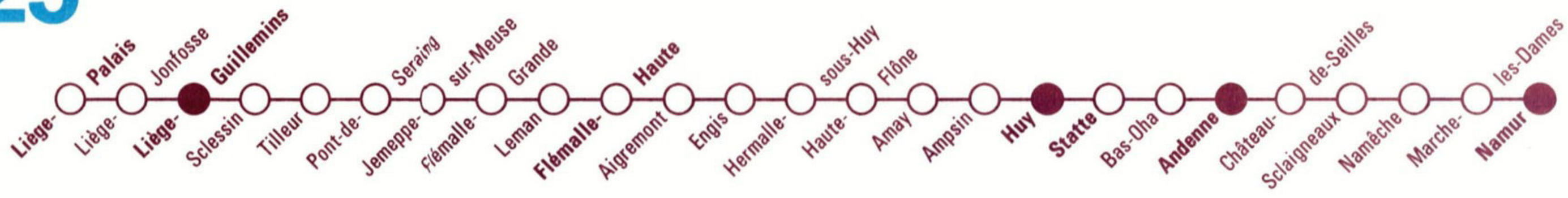

tab km			IC J 864 Ⓐ	L 7113	IR m 2114	IC J 865	L 7114 Ⓐ	IR m 2115	P 4430 Ⓐ ▲	IC J 866 Ⓐ	L 7115	IR m 2116	P 4431 Ⓐ	IC J 867	L 7116 Ⓐ	IR m 2117	44 3	IC J 868 Ⓐ	L 7117	IR m 2118	IC J 869	L 7118 Ⓐ
0	**Liège-Palais**		**14 41**		**14 55**	**15 41**		**15 55**	16 14	**16 41**		**16 55**	17 12	**17 41**		**17 55**		**18 41**		**18 55**	**19 41**	
2	Liège-Jonfosse		**14 44**		**14 58**	**15 44**		**15 58**	16 17	**16 44**		**16 58**	17 15	**17 44**		**17 58**		**18 44**		**18 58**	**19 44**	
3	**Liège-Guillemins**	O	**14 47**		**15 01**	**15 47**		**16 01**	16 20	**16 47**		**17 01**	17 18	**17 47**		**18 01**		**18 47**		**19 01**	**19 47**	
37	*Köln-Hbf*				*13 17*					*15 17*	*15 17*	*15 17*		*16 17*	*16 17*	*16 17*	**17 07**	*17 07*	*17 07*		*18 17*	*18 17*
0	**Liège-Guillemins**		**14 49**	14 52	**15 05**	**15 49**	15 52	**16 05**	16 24	**16 49**	16 52	**17 05**	17 20	**17 49**	17 52	**18 05**	**18 39**	**18 49**	18 52	**19 05**	**19 49**	19 52
2	Sclessin			14 56			15 56		16 28		16 56		17 24		17 56				18 56			19 56
5	Tilleur			14 59			15 59		16 31		16 59		17 27		17 59				18 59			19 59
6	Pont-de-Seraing			15 01			16 01		16 33		17 01		17 29		18 01				19 01			20 01
7	Jemeppe-sur-Meuse			15 03			16 03		16 35		17 03		17 31		18 03				19 03			20 03
9	Flémalle-Grande			15 06			16 06		16 38		17 06		17 34		18 06				19 06			20 06
10	Leman			15 08			16 08		16 40		17 08		17 36		18 08				19 08			20 08
11	**Flémalle-Haute**	O		15 10	**15 13**		16 10	**16 13**	16 42		17 10	**17 13**	17 38		18 10	**18 13**			19 10	**19 13**		20 10
11	**Flémalle-Haute**			15 19	**15 14**		16 19	**16 14**	16 43		17 19	**17 14**	17 39		18 19	**18 14**			19 19	**19 14**		20 19
14	Aigremont			15 22			16 22		16 46		17 22		17 42		18 22				19 22			20 22
15	Engis			15 24			16 24		16 48		17 24		17 44		18 24				19 24			20 24
19	Hermalle-sous-Huy			15 28			16 28		16 51		17 28		17 47		18 28				19 28			20 28
21	Haute-Flône			15 31			16 31		16 54		17 31		17 50		18 31				19 31			20 31
22	Amay			15 33			16 33		16 56		17 33		17 52		18 33				19 33			20 33
25	Ampsin			15 36			16 36		17 00		17 36		17 56		18 36				19 36			20 36
29	**Huy**	O	**15 06**	15 40	**15 25**	**16 06**	16 40	**16 25**	17 03	**17 06**	17 40	**17 25**	17 59	**18 06**	18 40	**18 25**			19 40	**19 25**	**20 06**	20 40
29	**Huy**		**15 07**	15 42	**15 26**	**16 07**	16 42	**16 26**	17 04	**17 07**	17 42	**17 26**	18 00	**18 07**	18 42	**18 26**			19 42	**19 26**	**20 07**	20 42
30	**Statte**			15 44	**15 29**		16 44	**16 29**	17 06		17 44	**17 29**	18 02		18 44	**18 29**			19 44	**19 29**		20 44
32	Bas-Oha			15 47			16 47				17 47				18 47				19 47			20 47
40	**Andenne**			15 52	**15 36**		16 52	**16 36**			17 52	**17 36**			18 52	**18 36**			19 52	**19 36**		20 52
41	Château-de-Seilles			15 54			16 54				17 54				18 54				19 54			20 54
45	Sclaigneaux			16 01			17 01				18 01				19 01				20 01			21 01
48	Namêche			16 05			17 05				18 05				19 05				20 05			21 05
51	Marche-les-Dames			16 08			17 08				18 08				19 08				20 08			21 08
60	**Namur**	O	**1 15 27**	16 14	**2 15 52**	**1 16 27**	17 14	**2 16 52**		**1 17 27**	18 14	**2 17 52**		**1 18 27**	19 14	**2 18 52**	**4 19 18**	**1 19 27**	20 14	**2 19 52**	**1 20 27**	21 14
161	*Bruxelles-Nord/Noord*	O		*17 11*	Ⓐ*16 49*		*18 11*	Ⓐ*17 49*			*19 11*	Ⓐ*18 49*		*19 20*	*20 11*	Ⓐ*19 49*	*20 11*		*21 11*	Ⓐ*20 49*		*22 11*
161	*Bruxelles-Centr.*	O		*17 16*	Ⓐ*16 54*		*18 16*	Ⓐ*17 54*			*19 16*	Ⓐ*18 54*			*20 16*	Ⓐ*19 54*	*20 16*		*21 16*	Ⓐ*20 54*		*22 16*
161	*Brussel-Midi/Zuid*	O		*17 20*	Ⓐ*16 58*		*18 20*	Ⓐ*17 58*			*19 20*	Ⓐ*18 58*		*19 28*	*20 20*	Ⓐ*19 58*	*20 20*		*21 20*	Ⓐ*20 58*		*22 20*
130	*Charleroi-Sud*	O	**15 55**	*16 55*	**16 28**	**16 55**	*17 55*	**17 28**		**17 55**	*18 55*	**18 28**		**18 55**	*19 47*	**19 28**	**19 47**	**19 55**	*20 55*	**20 28**	**20 55**	*21 55*
118	*La Louvière-Sud*	O	**16 13**	*17 13*		**17 13**	*18 13*			**18 13**	*19 13*			**19 13**	*20 13*		Ⓐ*20 13*	**20 13**	*21 13*		**21 13**	*22 13*
118	*Mons*	O	**16 26**	*17 26*		**17 26**	*18 26*			**18 26**	*19 26*			**19 26**	*20 26*		Ⓐ*20 26*	**20 26**	*21 26*		**21 26**	*22 26*
78	*Tournai*	O	**16 56**	*17 56*		**17 56**	*18 56*			**18 56**	*19 56*			**19 56**	*20 56*		Ⓐ*20 56*	**20 56**	*21 56*		**21 56**	

Parsifal

tab km		IR m 2119	IC J 870 Ⓐ	L 7119	IR m 2120	IC J 871	IR m 2121 Ⓐ	L 7120	IC J 872 ©	INT 230
0	**Liège-Palais**	19 55	20 41		20 55	21 41	21 55		22 41	
2	Liège-Jonfosse	19 58	20 44		20 58	21 44	21 58		22 44	
3	**Liège-Guillemins** ○	20 01	20 47		21 01	21 47	22 01		22 47	
37	*Köln-Hbf*	*18 17*				*20 17*	*20 17*			0 07
0	**Liège-Guillemins**	20 05	20 49	20 52	21 05	21 49	22 05	22 20	22 49	1 46
2	Sclessin	|	|	20 56	|	|	|	22 24	|	|
5	Tilleur	|	|	20 59	|	|	|	22 27	|	|
6	Pont-de-Seraing	|	|	21 01	|	|	|	22 29	|	|
7	Jemeppe-sur-Meuse	|	|	21 03	|	|	|	22 31	|	|
9	Flémalle-Grande	|	|	21 06	|	|	|	22 34	|	|
10	Leman	|	|	21 08	|	|	|	22 36	|	|
11	**Flémalle-Haute** ○	20 13	|	21 10	21 13	|	22 13	22 38	22 57	|
11	**Flémalle-Haute**	20 14	|	21 19	21 14	|	22 14	22 39	22 58	|
14	Aigremont	|	|	21 22	|	|	|	22 42	|	|
15	Engis	|	|	21 24	|	|	|	22 44	|	|
19	Hermalle-sous-Huy	|	|	21 28	|	|	|	22 48	|	|
21	Haute-Flône	|	|	21 31	|	|	|	22 51	|	|
22	Amay	|	|	21 33	|	|	|	22 53	|	|
25	Ampsin	|	|	21 36	|	|	|	22 55	|	|
29	**Huy** ○	20 25	21 06	21 40	21 25	22 06	22 25	22 59	23 09	|
29	**Huy**	20 26	21 07	21 42	21 26	22 07	22 26	23 01	23 10	|
30	**Statte**	20 29	|	21 44	21 29	|	22 29	23 03	23 13	|
32	Bas-Oha	|	|	21 47	|	|	|	23 06	|	|
40	**Andenne**	20 36	|	21 52	21 36	|	22 36	23 11	23 20	|
41	Château-de-Seilles	|	|	21 54	|	|	|	23 13	|	|
45	Sclaigneaux	|	|	22 01	|	|	|	23 19	|	|
48	Namêche	|	|	22 05	|	|	|	23 23	|	|
51	Marche-les-Dames	|	|	22 08	|	|	|	23 26	|	|
60	**Namur** ○	2 20 52	5 21 27	22 14	2 21 52	5 22 27	22 52	23 32	2 23 35	4 2 22
161	*Bruxelles-Brussel* *Nord/Noord* ○	Ⓐ21 49	*22 34*	*23 11*	Ⓐ22 49					
161	*Centr.* ○	Ⓐ21 54	*22 39*	*23 16*	Ⓐ22 55					
161	*Midi/Zuid* ○	Ⓐ21 58	*22 43*	*23 20*	Ⓐ22 58					
130	*Charleroi-Sud* ○	21 28	21 55	*22 55*	22 28	22 55		© *0 10*	0 10	2 50
118	*La Louvière-Sud* ○		22 13	*23 13*		23 13				
118	*Mons* ○		22 26	*23 26*		23 26				
78	*Tournai* ○									

1 Zie verder tabellen 130, 118, 78.
2 Zie verder tabel 130.
3 Trein met toeslag in Duitsland.
4 Zie verder tabellen 130, 130a.
5 Zie verder tabellen 130, 118.

1 Voir tableaux 130, 118, 78.
2 Voir tableau 130.
3 Train avec supplément en Allemagne.
4 Voir tableaux 130, 130a.
5 Voir tableaux 130, 118.

HUY – ANDENNE – NAMUR... → OSTENDE.

Train direct du lundi au vendredi en période touristique.

125

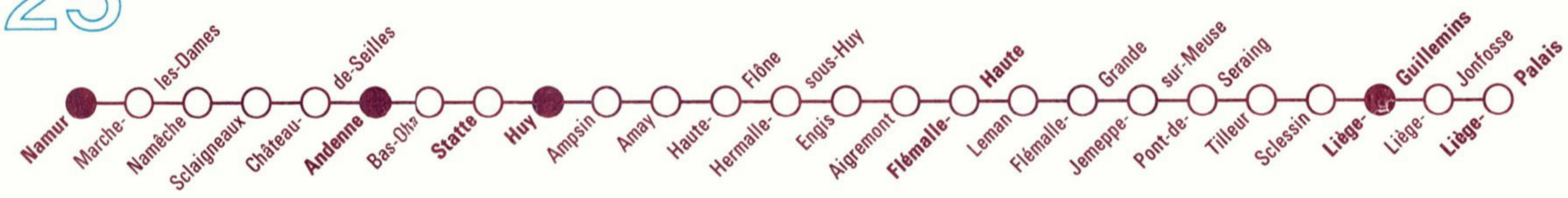

125

tab km		INT 231	L 7128	L 7129 Ⓐ	IR m 2129 Ⓐ	P 3430 Ⓐ	L 7130 Ⓒ	L 7130 Ⓐ	IR m 2130 Ⓐ	P 3431 Ⓐ ▲	IC J 879 Ⓐ	L 7131 Ⓐ	IR m 2131	IC J 880	L 7132	IR m 2132	IC J 881 Ⓐ	L 7133 Ⓐ	IR m 2133	IC J 882	EC 45 3
78	*Tournai*													**646**	*646*		**746**	*746*		**846**	*846*
118	*Mons*										**616**	*616*		**716**	*716*		**816**	*816*		**916**	*916*
118	*La Louvière-Sud*										**629**	*629*		**729**	*729*		**829**	*829*		**929**	*929*
130	*Charleroi-Sud*	**253**							**614**		**647**	*647*	**714**	**747**	*747*	**814**	**847**	*847*	**914**	**947**	**950**
161	*Bruxelles-Brussel Midi/Zuid*							*522*	*544*			*626*	Ⓐ *644*		*722*	Ⓐ *744*		*822*	Ⓐ *844*		
161	*Bruxelles-Brussel Centr.*							*526*	*548*			*626*	Ⓐ *648*		*726*	Ⓐ *748*		*826*	Ⓐ *848*		
161	*Bruxelles-Brussel Nord/Noord*							*531*	*553*			*631*	Ⓐ *653*	*723*	*731*	Ⓐ *753*		*831*	Ⓐ *853*		
0	**Namur**	**322**	428	528	**550**		628	628	**650**		**715**	728	**750**	**815**	828	**850**	**915**	928	**950**	**1015**	**1020**
9	Marche-les-Dames	|	434	534	|		634	634	|		|	734	|	|	834	|	|	934	|	|	|
12	Namêche	|	437	537	|		637	637	|		|	737	|	|	837	|	|	937	|	|	|
15	Sclaigneaux	|	442	542	|		641	642	|		|	742	|	|	842	|	|	942	|	|	|
19	Château-de-Seilles	|	448	548	|		648	648	|		|	748	|	|	848	|	|	948	|	|	|
20	**Andenne**	|	450	550	**607**		650	650	**707**		|	750	**807**	|	850	**907**	|	**1007**	|	|	|
28	Bas-Oha	|	455	555	|		655	655	|		|	755	|	|	855	|	|	955	|	|	|
30	**Statte**	|	458	558	**614**	633	658	658	**714**	718	|	758	**814**	|	858	**914**	|	**1014**	|	|	|
31	**Huy** ○	|	500	600	**616**	635	700	700	**716**	720	**735**	800	**816**	**835**	900	**916**	**935**	1000	**1016**	**1035**	|	|
31	**Huy**	|	502	602	**617**	636	702	702	**717**	721	**736**	802	**817**	**836**	902	**917**	**936**	1002	**1017**	**1036**	|	|
35	Ampsin	|	506	606	|	640	706	706	|	725	|	806	|	|	906	|	|	1006	|	|	|
38	Amay	|	509	609	|	643	709	709	|	728	|	809	|	|	909	|	|	1009	|	|	|
39	Haute-Flône	|	511	611	|	645	711	711	|	730	|	811	|	|	911	|	|	1011	|	|	|
41	Hermalle-sous-Huy	|	514	614	|	648	714	714	|	733	|	814	|	|	914	|	|	1014	|	|	|
45	Engis	|	518	618	|	652	718	718	|	737	|	818	|	|	918	|	|	1018	|	|	|
46	Aigremont	|	520	620	|	654	720	720	|	739	|	820	|	|	920	|	|	1020	|	|	|
49	**Flémalle-Haute** ○	|	523	623	**628**	657	723	723	**728**	742	|	823	**828**	|	923	**928**	|	1023	**1028**	|	|
49	**Flémalle-Haute**	|	523	632	**629**	658	723	732	**729**	748	|	832	**829**	|	932	**929**	|	1032	**1029**	|	|
50	Leman	|	525	634	|	701	725	734	|	751	|	834	|	|	934	|	|	1034	|	|	|
51	Flémalle-Grande	|	527	636	|	703	727	736	|	753	|	836	|	|	936	|	|	1036	|	|	|
53	Jemeppe-sur-Meuse	|	530	639	|	706	730	739	|	756	|	839	|	|	939	|	|	1039	|	|	|
54	Pont-de-Seraing	|	532	641	|	707	732	741	|	757	|	841	|	|	941	|	|	1041	|	|	|
55	Tilleur	|	534	643	|	710	734	743	|	800	|	843	|	|	943	|	|	1043	|	|	|
58	Sclessin	|	537	646	|	713	737	746	|	803	|	846	|	|	946	|	|	1046	|	|	|
60	**Liège-Guillemins** ○	1 **400**	541	650	**637**	717	741	750	**737**	807	**753**	850	**837**	**853**	950	**937**	**953**	1050	**1037**	**1053**	1 **1101**
37	*Köln-Hbf* ○	**552**					*937*	*937*	*937*		*937*	*1038*	*1038*	*1038*				*1235*	*1235*	*1235*	**1238**
0	**Liège-Guillemins**				**641**	724			**741**	812	**755**		**841**	**855**		**941**	**955**		**1041**	**1055**	
1	Liège-Jonfosse ○				**644**	727			**744**	815	**758**		**844**	**858**		**944**	**958**		**1044**	**1058**	
3	**Liège-Palais** ○				2 **647**	2 730			2 **747**	2 818	2 **801**		2 **847**	2 **901**		2 **947**	2 **1001**		2 **1047**	2 **1101**	

Parsifal

tab km		L 7134	IR m 2134	IC J 883 Ⓐ	L 7135 Ⓐ	IR m 2135	IC J 884	L 7136	IR m 2136	IC J 885 Ⓐ	L 7137 Ⓐ	IR m 2137	IC J 886	L 7138	IR m 2138	IC J 887 Ⓐ	L 7139 Ⓐ	IR m 2139	P 4421 Ⓐ ▲	IC J 888	L 7140
78	*Tournai*	*8 46*		**9 46**	*9 46*		**10 46**	*10 46*		**11 46**	*11 46*		**12 46**	*12 46*		**13 46**	*13 46*			**14 46**	*14 46*
118	*Mons*	*9 16*		**10 16**	*10 16*		**11 16**	*11 16*		**12 16**	*12 16*		**13 16**	*13 16*		**14 16**	*14 16*			**15 16**	*15 16*
118	*La Louvière-Sud*	*9 29*		**10 29**	*10 29*		**11 29**	*11 29*		**12 29**	*12 29*		**13 29**	*13 29*		**14 29**	*14 29*			**15 29**	*15 29*
130	*Charleroi-Sud*	*9 50*	**10 14**	**10 47**	*10 47*	**11 14**	**11 47**	*11 47*	**12 14**	**12 47**	*12 47*	**13 14**	**13 47**	*13 47*	**14 14**	**14 47**	*14 47*	**15 14**		**15 47**	*15 47*
161	*Bruxelles-Brussel Midi/Zuid*	*9 22*	Ⓐ *9 44*		*10 22*	Ⓐ*10 44*		*11 22*	Ⓐ*11 44*	*12 20*	*12 22*	Ⓐ*12 44*		*13 22*	Ⓐ*13 44*		*14 22*	Ⓐ*14 44*			*15 22*
161	*Centr.*	*9 26*	Ⓐ *9 48*		*10 26*	Ⓐ*10 48*		*11 26*	Ⓐ*11 48*		*12 26*	Ⓐ*12 48*		*13 26*	Ⓐ*13 48*		*14 26*	Ⓐ*14 48*			*15 26*
161	*Noord/Noord*	*9 31*	Ⓐ *9 53*		*10 31*	Ⓐ*10 53*		*11 31*	Ⓐ*11 53*	*12 28*	*12 31*	Ⓐ*12 53*		*13 31*	Ⓐ*13 53*		*14 31*	Ⓐ*14 53*			*15 31*
0	**Namur**	10 28	**10 50**	**11 15**	11 28	**11 50**	**12 15**	12 28	**12 50**	**13 15**	13 28	**13 50**	**14 15**	14 28	**14 50**	**15 15**	15 28	**15 50**		**16 15**	16 28
9	Marche-les-Dames	10 34	|	|	11 34	|	|	12 34	|	|	13 34	|	|	14 34	|	|	15 34	|		|	16 34
12	Namêche	10 37	|	|	11 37	|	|	12 37	|	|	13 37	|	|	14 37	|	|	15 37	|		|	16 37
15	Sclaigneaux	10 42	|	|	11 42	|	|	12 42	|	|	13 42	|	|	14 42	|	|	15 42	|		|	16 42
19	Château-de-Seilles	10 48	|	|	11 48	|	|	12 48	|	|	13 48	|	|	14 48	|	|	15 48	|		|	16 48
20	**Andenne**	10 50	**11 07**	|	11 50	**12 07**	|	12 50	**13 07**	|	13 50	**14 07**	|	14 50	**15 07**	|	15 50	**16 07**		|	16 50
28	Bas-Oha	10 55	|	|	11 55	|	|	12 55	|	|	13 55	|	|	14 55	|	|	15 55	|		|	16 55
30	**Statte**	10 58	**11 14**	|	11 58	**12 14**	|	12 58	**13 14**	|	13 58	**14 14**	|	14 58	**15 14**	|	15 58	**16 14**	16 17	|	16 58
31	**Huy** O	11 00	**11 16**	**11 35**	12 00	**12 16**	**12 35**	13 00	**13 16**	**13 35**	14 00	**14 16**	**14 35**	15 00	**15 16**	**15 35**	16 00	**16 16**	16 19	**16 35**	17 00
31	**Huy**	11 02	**11 17**	**11 36**	12 02	**12 17**	**12 36**	13 02	**13 17**	**13 36**	14 02	**14 17**	**14 36**	15 02	**15 17**	**15 36**	16 02	**16 17**	16 21	**16 36**	17 02
35	Ampsin	11 06	|	|	12 06	|	|	13 06	|	|	14 06	|	|	15 06	|	|	16 06	|	16 25	|	17 06
38	Amay	11 09	|	|	12 09	|	|	13 09	|	|	14 09	|	|	15 09	|	|	16 09	|	16 28	|	17 09
39	Haute-Flône	11 11	|	|	12 11	|	|	13 11	|	|	14 11	|	|	15 11	|	|	16 11	|	16 30	|	17 11
41	Hermalle-sous-Huy	11 14	|	|	12 14	|	|	13 14	|	|	14 14	|	|	15 14	|	|	16 14	|	16 33	|	17 14
45	Engis	11 18	|	|	12 18	|	|	13 18	|	|	14 18	|	|	15 18	|	|	16 18	|	16 37	|	17 18
46	Aigremont	11 20	|	|	12 20	|	|	13 20	|	|	14 20	|	|	15 20	|	|	16 20	|	16 39	|	17 20
49	**Flémalle-Haute** O	11 23	**11 28**	|	12 23	**12 28**	|	13 23	**13 28**	|	14 23	**14 28**	|	15 23	**15 28**	|	16 23	**16 28**	16 42	|	17 23
49	**Flémalle-Haute**	11 32	**11 29**	|	12 32	**12 29**	|	13 32	**13 29**	|	14 32	**14 29**	|	15 32	**15 29**	|	16 32	**16 29**	16 49	|	17 32
50	Leman	11 34	|	|	12 34	|	|	13 34	|	|	14 34	|	|	15 34	|	|	16 34	|	16 52	|	17 34
51	Flémalle-Grande	11 36	|	|	12 36	|	|	13 36	|	|	14 36	|	|	15 36	|	|	16 36	|	16 54	|	17 36
53	Jemeppe-sur-Meuse	11 39	|	|	12 39	|	|	13 39	|	|	14 39	|	|	15 39	|	|	16 39	|	16 57	|	17 39
54	Pont-de-Seraing	11 41	|	|	12 41	|	|	13 41	|	|	14 41	|	|	15 41	|	|	16 41	|	16 58	|	17 41
55	Tilleur	11 43	|	|	12 43	|	|	13 43	|	|	14 43	|	|	15 43	|	|	16 43	|	17 01	|	17 43
58	Sclessin	11 46	|	|	12 46	|	|	13 46	|	|	14 46	|	|	15 46	|	|	16 46	|	17 04	|	17 46
60	**Liège-Guillemins** O	11 50	**11 37**	**11 53**	12 50	**12 37**	**12 53**	13 50	**13 37**	**13 53**	14 50	**14 37**	**14 53**	15 50	**15 37**	**15 53**	16 50	**16 37**	17 08	**16 53**	17 50
37	*Köln-Hbf* O				*14 37*	*14 37*	*14 37*				*16 35*	*16 35*	*16 35*				*18 37*	*18 37*		*18 37*	*19 45*
0	**Liège-Guillemins**		**11 41**	**11 55**		**12 41**	**12 55**		**13 41**	**13 55**		**14 41**	**14 55**		**15 41**	**15 55**		**16 41**	17 10	**16 55**	
1	Liège-Jonfosse O		**11 44**	**11 58**		**12 44**	**12 58**		**13 44**	**13 58**		**14 44**	**14 58**		**15 44**	**15 58**		**16 44**	17 13	**16 58**	
3	**Liège-Palais** O		2 **11 47**	2 **12 01**		2 **12 47**	2 **13 01**		2 **13 47**	2 **14 01**		2 **14 47**	2 **15 01**		2 **15 47**	2 **16 01**		2 **16 47**	2 17 16	2 **17 01**	

1 Zie verder tabel 37.
2 Zie verder tabel 34.
3 Trein met toeslag in Duitsland.

1 Voir tableau 37.
2 Voir tableau 34.
3 Train avec supplément en Allemagne.

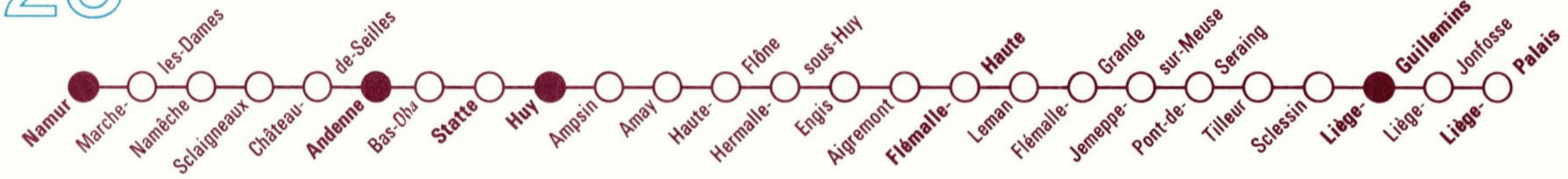

tab km		IR m 2140	P 4423 Ⓐ ●	IC J 889 Ⓐ	L 7141 Ⓐ	IR m 2141	P 4424 Ⓐ	IC J 890	P 4420 Ⓐ	L 7142 Ⓒ	L 7142 Ⓐ	IR m 2142	INT 241	IC J 891 Ⓐ	L 7143 Ⓐ	41 34	IR m 2143	IC J 892	L 7144	IR m 2144	IC J 893 Ⓐ
78	*Tournai*			**15 46**	*15 46*			**16 46**	*16 46*	*16 46*	*16 46*			**17 47**	*17 47*	Ⓐ*17 47*		**18 47**	*18 47*		**19 46**
118	*Mons*			**16 16**	*16 16*			**17 16**	*17 16*	*17 16*	*17 16*			**18 16**	*18 16*	Ⓐ*18 16*		**19 16**	*19 16*		**20 16**
118	*La Louvière-Sud*			**16 29**	*16 29*			**17 29**	*17 29*	*17 29*	*17 29*			**18 29**	*18 29*	Ⓐ*18 29*		**19 29**	*19 29*		**20 29**
130	*Charleroi-Sud*	**16 14**	*16 14*	**16 47**	*16 47*	**17 14**	*17 14*	**17 47**	*17 47*	*17 47*	*17 47*	**18 14**	**18 43**	**18 47**	*18 47*	**19 06**	**19 14**	**19 47**	*19 47*	**20 14**	**20 47**
161	*Bruxelles-Brussel* Midi/Zuid	Ⓐ*15 44*	*15 44*	*16 11*	*16 22*	Ⓐ*16 44*	16 51	Ⓐ*17 05*	17 05	*17 22*	*17 22*	Ⓐ*17 54*			*18 22*	*18 22*	Ⓐ*18 44*	*19 00*	*19 22*	Ⓐ*19 44*	
161	Centr.	Ⓐ*15 48*	*15 48*	*16 15*	*16 26*	Ⓐ*16 48*	16 55	Ⓐ*17 09*	17 09	*17 26*	*17 26*	Ⓐ*17 58*			*18 26*	*18 26*	Ⓐ*18 48*		*19 26*	Ⓐ*19 48*	
161	Nord/Noord	Ⓐ*15 53*	*15 53*	*16 20*	*16 31*	Ⓐ*16 53*	17 00	Ⓐ*17 17*	17 17	*17 31*	*17 31*	Ⓐ*18 03*			*18 31*	*18 31*	Ⓐ*18 53*	*19 08*	*19 31*	Ⓐ*19 53*	
0	**Namur**	**16 50**	16 56	**17 15**	17 31	**17 50**	17 53	**18 15**	18 18	18 28	18 31	**18 50**	**19 12**	**19 15**	19 28	**19 34**	**19 50**	**20 15**	20 28	**20 50**	**21 15**
9	Marche-les-Dames	|	17 03	|	17 38	|	18 00	|	|	18 34	18 38	|	|	|	19 34	|	|	|	20 34	|	|
12	Namêche	|	17 06	|	17 41	|	18 03	|	|	18 37	18 41	|	|	|	19 43	|	|	|	20 37	|	|
15	Sclaigneaux	|	17 10	|	17 44	|	18 07	|	|	18 42	18 44	|	|	|	19 46	|	|	|	20 42	|	|
19	Château-de-Seilles	|	17 16	|	17 50	|	18 13	|	|	18 48	18 50	|	|	|	19 52	|	|	|	20 48	|	|
20	**Andenne**	**17 07**	17 19	|	17 52	**18 07**	18 16	|	18 32	18 50	18 52	**19 07**	|	|	19 54	|	**20 07**	|	20 50	**21 07**	|
28	Bas-Oha	|	17 25	|	17 57	|	18 22	|	|	18 55	18 57	|	|	|	19 59	|	|	|	20 55	|	|
30	**Statte**	**17 14**	17 29	|	18 00	**18 14**	18 26	|	18 40	18 58	19 00	**19 14**	|	|	20 02	|	**20 14**	|	20 58	**21 14**	|
31	**Huy** ○	**17 16**	17 31	**17 35**	18 02	**18 16**	18 28	**18 35**	18 42	19 00	19 02	**19 16**	|	**19 35**	20 04	|	**20 16**	**20 35**	21 00	**21 16**	**21 35**
31	**Huy**	**17 17**	|	**17 36**	18 04	**18 17**	|	**18 36**	|	19 02	19 02	**19 17**	|	**19 36**	20 05	|	**20 17**	**20 36**	21 02	**21 17**	**21 36**
35	Ampsin	|	|	|	18 08	|	|	|	|	19 06	19 06	|	|	|	20 09	|	|	|	21 06	|	|
38	Amay	|	|	|	18 11	|	|	|	|	19 09	19 09	|	|	|	20 12	|	|	|	21 09	|	|
39	Haute-Flône	|	|	|	18 13	|	|	|	|	19 11	19 11	|	|	|	20 14	|	|	|	21 11	|	|
41	Hermalle-sous-Huy	|	|	|	18 16	|	|	|	|	19 14	19 14	|	|	|	20 17	|	|	|	21 14	|	|
45	Engis	|	|	|	18 20	|	|	|	|	19 18	19 18	|	|	|	20 21	|	|	|	21 18	|	|
46	Aigremont	|	|	|	18 22	|	|	|	|	19 20	19 20	|	|	|	20 23	|	|	|	21 20	|	|
49	**Flémalle-Haute** ○	**17 28**	|	|	18 25	**18 28**	|	|	|	19 23	19 23	**19 28**	|	|	20 26	|	**20 28**	|	21 23	**21 28**	|
49	**Flémalle-Haute**	**17 29**	|	|	18 32	**18 29**	|	|	|	19 31	19 31	**19 29**	|	|	20 32	|	**20 29**	|	21 32	**21 29**	|
50	Leman	|	|	|	18 34	|	|	|	|	19 33	19 33	|	|	|	20 34	|	|	|	21 34	|	|
51	Flémalle-Grande	|	|	|	18 36	|	|	|	|	19 35	19 35	|	|	|	20 36	|	|	|	21 36	|	|
53	Jemeppe-sur-Meuse	|	|	|	18 39	|	|	|	|	19 38	19 38	|	|	|	20 39	|	|	|	21 39	|	|
54	Pont-de-Seraing	|	|	|	18 41	|	|	|	|	19 40	19 40	|	|	|	20 41	|	|	|	21 41	|	|
55	Tilleur	|	|	|	18 43	|	|	|	|	19 42	19 42	|	|	|	20 43	|	|	|	21 43	|	|
58	Sclessin	|	|	|	18 46	|	|	|	|	19 45	19 45	|	|	|	20 46	|	|	|	21 46	|	|
60	**Liège-Guillemins** ○	**17 37**	|	**17 53**	18 50	**18 37**	|	**18 53**	|	19 49	19 49	**19 37**	2 **19 52**	**19 55**	20 50	2 **20 13**	**20 37**	**20 53**	21 50	**21 37**	**21 53**
37	*Köln-Hbf* ○			*19 45*				*20 42*		*21 40*	*21 40*	*21 40*	*21 40*	*21 40*	*22 40*	**21 57**	*22 40*	*22 40*			
0	**Liège-Guillemins**	**17 41**		**17 55**		**18 42**		**18 55**				**19 41**		**19 57**			**20 41**	**20 55**		**21 41**	**21 55**
1	Liège-Jonfosse ○	**17 44**		**17 58**		**18 45**		**18 58**				**19 44**		**20 00**			**20 44**	**20 58**		**21 44**	**21 58**
3	**Liège-Palais** ○	1 **17 47**		1 **18 01**		1 **18 48**		1 **19 01**				1 **19 47**		1 **20 03**			1 **20 47**	1 **21 01**		1 **21 47**	1 **22 01**

Ost-West Express

Molière

tab km		L 7145 Ⓐ	IR m 2145	INT 1233 5	IC J 894	P 4612 ✝	INT 331 3	INT 243 6	IC J 895 7	IC J 895 8	INT 243 9	INT 235 10
78	*Tournai*	*19 46*			**20 46**				**21 46**	**21 46**		
118	*Mons*	*20 16*			**21 16**				**22 16**	**22 16**		
118	*La Louvière-Sud*	*20 29*			**21 29**				**22 29**	**22 29**		
130	*Charleroi-Sud*	*20 47*	**21 14**	**21 32**	**21 47**		**22 34**	**22 51**	**22 47**	**22 54**	**23 46**	**0 07**
161	*Bruxelles-Midi/Zuid*	*20 22*	*Ⓐ20 44*	*Ⓐ20 44*			*Ⓐ21 44*	*22 18*	*22 18*	*22 18*		*©23 22*
161	*Brussel-Centr.*	*20 26*	*Ⓐ20 48*	*Ⓐ20 48*			*Ⓐ21 48*					*©23 26*
161	*Brussel-Noord/Noord*	*20 31*	*Ⓐ20 53*	*Ⓐ20 53*			*Ⓐ21 53*	*22 26*	*22 26*	*22 26*		*©23 31*
0	**Namur**	21 28	**21 50**	**22 01**	**22 15**	22 45	**23 02**	**23 20**	**23 24**	**23 29**	**0 15**	**0 37**
9	Marche-les-Dames	21 34	|	|	|	22 52	|	|	|	|	|	|
12	Namêche	21 37	|	|	|	|	|	|	|	|	|	|
15	Sclaigneaux	21 42	|	|	|	|	|	|	|	|	|	|
19	Château-de-Seilles	21 48	|	|	|	|	|	|	|	|	|	|
20	**Andenne**	21 50	**22 07**	|	|	|	|	|	**23 40**	**23 45**	|	|
28	Bas-Oha	21 55	|	|	|	|	|	|	|	|	|	|
30	**Statte**	21 58	**22 14**	|	|	|	|	|	**23 47**	**23 52**	|	|
31	**Huy** O	22 00	**22 16**	|	**22 35**	|	**23 24**	|	**23 49**	**23 54**	|	|
31	**Huy**	22 02	**22 17**	|	**22 36**	|	**23 25**	|	**23 50**	**23 55**	|	|
35	Ampsin	22 06	|	|	|	|	|	|	|	|	|	|
38	Amay	22 09	|	Viking	|	|	|	|	|	|	|	|
39	Haute-Flône	22 11	|	Express	|	|	|	|	|	|	|	|
41	Hermalle-sous-Huy	22 14	|	|	|	|	|	|	|	|	|	|
45	Engis	22 18	|	|	|	|	|	|	|	|	|	|
46	Aigremont	22 20	|	|	|	|	|	|	|	|	|	|
49	**Flémalle-Haute** O	22 23	**22 28**	|	|	|	|	|	**0 01**	**0 08**	|	|
49	**Flémalle-Haute**	22 37	**22 29**	|	|	|	|	|	**0 02**	**0 09**	|	|
50	Leman	22 39	|	|	|	|	|	|	|	|	|	|
51	Flémalle-Grande	22 41	|	|	|	|	|	|	|	|	|	|
53	Jemeppe-sur-Meuse	22 44	|	|	|	|	|	|	|	|	|	|
54	Pont-de-Seraing	22 46	|	|	|	|	|	|	|	|	|	|
55	Tilleur	22 48	|	|	|	|	|	|	|	|	|	|
58	Sclessin	22 51	|	|	|	|	|	|	|	|	|	|
60	**Liège-Guillemins** O	22 55	**22 37**	2 **22 40**	**22 53**		**23 43**	2 **0 01**	**0 10**	**0 17**	2 **0 52**	**1 14**
37	*Köln-Hbf* O		*0 27*	**0 32**								
0	**Liège-Guillemins**		**22 41**		**23 01**				**0 12**	**0 18**		
1	Liège-Jonfosse O		**22 44**		**23 04**				**0 15**	**0 21**		
3	**Liège-Palais** O		1 **22 47**		1 **23 07**				1 **0 18**	1 **0 23**		

1 Zie verder tabel 34.
2 Zie verder tabel 37.
3 Zonder bagageruim.
4 Trein met toeslag in Duitsland.
5 Rijdt van 31 mei tot 25 sept 92 en op 22 mei 93.
6 Rijdt van 31 mei/1 juni tot 25/26 sept 92.
7 Rijdt van 27 sept 92 tot 22 mei 93.
8 Rijdt van 31 mei tot 26 sept 92.
9 Rijdt van 26/27 sept 92 tot 22/23 mei 93.
10 Rijdt van 31 mei/1 juni tot 25/26 sept 92 en op 22/23 mei 93.
De zitrijtuigen met bestemming Hamburg zijn slechts toegankelijk voor reizigers naar Duitsland mits plaatsreservering.

1 Voir tableau 34.
2 Voir tableau 37.
3 Pas de compartiment fourgon.
4 Train avec supplément en Allemagne.
5 Circule du 31 mai au 25 sept 92 et le 22 mai 93.
6 Circule du 31 mai/1 juin au 25/26 sept 92.
7 Circule du 27 sept 92 au 22 mai 93.
8 Circule du 31 mai au 26 sept 92.
9 Circule du 26/27 sept 92 au 22/23 mai 93.
10 Circule du 31 mai/1 juin au 25/26 sept 92 et le 22/23 mai 93.
Les voitures en places assises à destination de Hambourg ne sont accessibles qu'aux voyageurs à destination de l'Allemagne moyennant réservation.

LIEGE
L'aquarium « Dubuisson »
et le Musée de Zoologie.
B

130

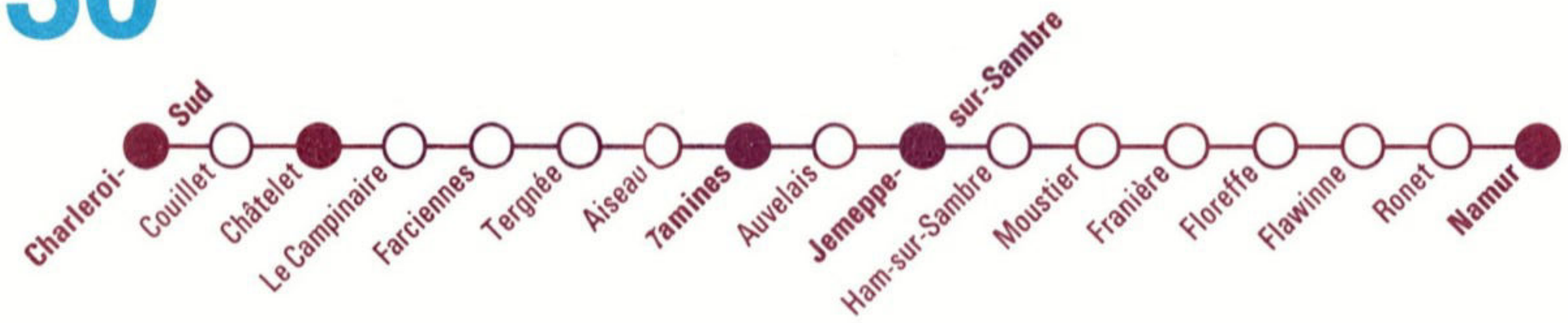

tab km		INT 231	L 7278	L 8128	P 3761 Ⓐ	L 7279 Ⓐ	IR m 2130 Ⓐ	P 3730 Ⓐ	P 3762 Ⓐ	IC J 879 Ⓐ	L 7280	IR m 2131	L 8130 Ⓐ	IC J 880	L 7281 Ⓐ	IR m 2132	IC J 881 Ⓐ	L 7282	IR m 2133	IC J 882	45 Ⓐ
78	*Tournai*											© 5 18		**6 46**	*6 46*		**7 46**	Ⓐ *7 46*		**8 46**	*8 46*
118	*Mons*					*4 54*	*4 54*			**6 16**	Ⓐ *6 16*			**7 16**	*7 16*		**8 16**	Ⓐ *8 16*		**9 16**	*9 16*
118	*La Louvière-Sud*			Ⓐ *5 07*	*5 07*					**6 29**	Ⓐ *6 29*		*7 11*	**7 29**	*7 29*		**8 29**	Ⓐ *8 29*		**9 29**	*9 29*
0	**Charleroi-Sud**	**2 53**	4 57	5 36	5 46	5 59	**6 14**		6 40	**6 47**	6 59	**7 14**	7 41	**7 47**	7 59	**8 14**	**8 47**	8 59	**9 14**	**9 47**	**9 50**
2	Couillet		5 01	5 40	5 50	6 03	|		6 44	|	7 03	|	7 45	|	8 03	|	|	9 03	|	|	|
6	Châtelet		5 09	5 44	5 54	6 08	**6 21**		6 54	|	7 08	**7 21**	7 49	|	8 08	**8 21**	|	9 08	**9 21**	|	|
9	Le Campinaire		5 12		5 57	6 11	|		6 57	|	7 11	|		|	8 11	|	|	9 11	|	|	|
10	Farciennes		5 14		5 59	6 13	|		6 59	|	7 13	|		|	8 13	|	|	9 13	|	|	|
11	Tergnée		5 16		6 01	6 15	|		7 01	|	7 15	|		|	8 15	|	|	9 15	|	|	|
12	Aiseau		5 18		6 04	6 18	|		7 04	|	7 18	|		|	8 18	|	|	9 18	|	|	|
14	**Tamines** O		5 21		6 06	6 21	**6 27**		7 06	|	7 21	**7 27**		|	8 21	**8 27**	|	9 21	**9 27**	|	|
14	**Tamines**		5 23		6 07	6 40	**6 28**	6 31	7 07	|	7 40	**7 28**		|	8 40	**8 28**	|	9 40	**9 28**	|	|
17	Auvelais		5 26		6 10	6 43	**6 31**	6 35	7 10	|	7 43	**7 31**		|	8 43	**8 31**	|	9 43	**9 31**	|	|
19	**Jemeppe-sur-Sambre** O		5 29		6 13	6 46	**6 34**	3 6 38	7 12	|	7 46	**7 34**		|	8 46	**8 34**	|	9 46	**9 34**	|	|
19	**Jemeppe-sur-Sambre**		5 30		6 14	6 47	**6 35**		7 13	|	7 47	**7 35**		|	8 47	**8 35**	|	9 47	**9 35**	|	|
20	Ham-sur-Sambre		5 32		6 16	6 49	|		7 14	|	7 49	|		|	8 49	|	|	9 49	|	|	|
22	Moustier		5 35		6 19	6 52	|		7 17	|	7 52	|		|	8 52	|	|	9 52	|	|	|
25	Franière		5 38		6 23	6 55	|		7 21	|	7 55	|		|	8 55	|	|	9 55	|	|	|
28	Floreffe		5 41		6 26	6 58	|		7 24	|	7 58	|		|	8 58	|	|	9 58	|	|	|
31	Flawinne		5 45		6 30	7 02	|		7 28	|	8 02	|		|	9 02	|	|	10 02	|	|	|
33	Ronet		5 47		6 32	7 04	|		7 30	|	8 04	|		|	9 04	|	|	10 04	|	|	|
36	**Namur** O	1 **3 20**	5 51		6 36	7 08	2 **6 48**		7 35	2 **7 13**	8 08	2 **7 48**		2 **8 13**	9 08	2 **8 48**	2 **9 13**	10 08	2 **9 48**	2 **10 13**	1 **10 18**
125	*Liège-Guillemins* O	**4 00**			*7 37*	*7 53*	**7 37**		*8 37*	**7 53**	*8 53*	**8 37**		**8 53**	*9 53*	**9 37**	**9 53**	*10 53*	**10 37**	**10 53**	**11 01**
37	*Köln-Hbf* O	**5 52**																*12 38*		*12 38*	**12 38**
162	*Libramont* O					*8 20*				*8 20*	*9 20*			*9 20*	*10 20*		*10 20*	*11 20*		*11 20*	*11 20*
162	*Arlon* O					*8 49*				*8 49*	*9 49*	*9 27*		*9 49*	*10 49*		*10 49*	*11 49*		*11 49*	*11 49*
162	*Luxembourg* O					*9 11*				*9 11*	*10 11*	*9 49*		*10 11*	*11 11*		*11 11*	*12 11*		*12 11*	*12 11*
161	*Bruxelles-Brussel* Nord/Noord O			Ⓐ *6 49*	*7 42*	*8 08*	*7 49*		*8 49*	*8 11*	*9 11*	Ⓐ *8 49*		*9 11*	*10 11*	Ⓐ *9 49*	*10 11*	*11 11*	*10 40*	*11 11*	*11 11*
161	*Bruxelles-Brussel* Centr. O			Ⓐ *6 54*	*7 48*	*8 13*	*7 54*		*8 54*	*8 16*	*9 16*	Ⓐ *8 54*		*9 16*	*10 16*	Ⓐ *9 54*	*10 16*	*11 16*	Ⓐ*10 54*	*11 16*	*11 16*
161	*Bruxelles-Brussel* Midi/Zuid O			Ⓐ *6 58*	*7 52*	*8 17*	*7 58*		*8 58*	*8 20*	*9 20*	Ⓐ *8 58*		*9 20*	*10 20*	Ⓐ *9 58*	*10 20*	*11 20*	*10 48*	*11 20*	*11 20*

Parsifal

tab km			L 7283 Ⓐ	IR m 2134	IC J 883 Ⓐ	L 7284	IR m 2135	IC J 884	L 7285 Ⓐ	IR m 2136	IC J 885 Ⓐ	L 7286	IR m 2137	L 8136	IC J 886	L 7287 Ⓐ	IR m 2138	IC J 887 Ⓐ	L 7288	IR m 2139	IC J 888	P 4630 Ⓐ
78	*Tournai*		*8 46*		**9 46**	Ⓐ *9 46*		**10 46**	*10 46*		**11 46**	Ⓐ*11 46*			**12 46**	*12 46*		**13 46**	Ⓐ*13 46*		**14 46**	
118	*Mons*		*9 16*		**10 16**	Ⓐ*10 16*		**11 16**	*11 16*		**12 16**	Ⓐ*12 16*			**13 16**	*13 16*		**14 16**	Ⓐ*14 16*		**15 16**	
118	*La Louvière-Sud*		*9 29*		**10 29**	Ⓐ*10 29*		**11 29**	*11 29*		**12 29**	Ⓐ*12 29*			**13 29**	*13 29*		**14 29**	Ⓐ*14 29*		**15 29**	
0	**Charleroi-Sud**		9 59	**10 14**	**10 47**	10 59	**11 14**	**11 47**	11 59	**12 14**	**12 47**	12 59	**13 14**	13 36	**13 47**	13 59	**14 14**	**14 47**	14 59	**15 14**	**15 47**	
2	Couillet		10 03	|	|	11 03	|	|	12 03	|	|	13 03	|	13 40	|	14 03	|	|	15 03	|	|	
6	Châtelet		10 08	**10 21**	|	11 08	**11 21**	|	12 08	**12 21**	|	13 08	**13 21**	13 44	|	14 08	**14 21**	|	15 08	**15 21**	|	
9	Le Campinaire		10 11	|	|	11 11	|	|	12 11	|	|	13 11	|		|	14 11	|	|	15 11	|	|	
10	Farciennes		10 13	|	|	11 13	|	|	12 13	|	|	13 13	|		|	14 13	|	|	15 13	|	|	
11	Tergnée		10 15	|	|	11 15	|	|	12 15	|	|	13 15	|		|	14 15	|	|	15 15	|	|	
12	Aiseau		10 18	|	|	11 18	|	|	12 18	|	|	13 18	|		|	14 18	|	|	15 18	|	|	
14	**Tamines**	O	10 21	**10 27**	|	11 21	**11 27**	|	12 21	**12 27**	|	13 21	**13 27**		|	14 21	**14 27**	|	15 21	**15 27**	|	
14	**Tamines**		10 40	**10 28**	|	11 40	**11 28**	|	12 40	**12 28**	|	13 40	**13 28**		|	14 40	**14 28**	|	15 40	**15 28**	|	16 00
17	Auvelais		10 43	**10 31**	|	11 43	**11 31**	|	12 43	**12 31**	|	13 43	**13 31**		|	14 43	**14 31**	|	15 43	**15 31**	|	16 04
19	**Jemeppe-sur-Sambre**	O	10 46	**10 34**	|	11 46	**11 34**	|	12 46	**12 34**	|	13 46	**13 34**		|	14 46	**14 34**	|	15 46	**15 34**	|	3 16 07
19	**Jemeppe-sur-Sambre**		10 47	**10 35**	|	11 47	**11 35**	|	12 47	**12 35**	|	13 47	**13 35**		|	14 47	**14 35**	|	15 47	**15 35**	|	
20	Ham-sur-Sambre		10 49	|	|	11 49	|	|	12 49	|	|	13 49	|		|	14 49	|	|	15 49	|	|	
22	Moustier		10 52	|	|	11 52	|	|	12 52	|	|	13 52	|		|	14 52	|	|	15 52	|	|	
25	Franière		10 55	|	|	11 55	|	|	12 55	|	|	13 55	|		|	14 55	|	|	15 55	|	|	
28	Floreffe		10 58	|	|	11 58	|	|	12 58	|	|	13 58	|		|	14 58	|	|	15 58	|	|	
31	Flawinne		11 02	|	|	12 02	|	|	13 02	|	|	14 02	|		|	15 02	|	|	16 02	|	|	
33	Ronet		11 04	|	|	12 04	|	|	13 04	|	|	14 04	|		|	15 04	|	|	16 04	|	|	
36	**Namur**	O	11 08	2 10 48	2 **11 13**	12 08	2 **11 48**	2 **12 13**	13 08	2 **12 48**	2 **13 13**	14 08	2 **13 48**		2 **14 13**	15 08	2 **14 48**	2 **15 13**	16 08	2 **15 48**	2 **16 13**	
125	*Liège-Guillemins*	O	*11 53*	**11 37**	**11 53**	*12 53*	**12 37**	**12 53**	*13 53*	**13 37**	**13 53**	*14 53*	**14 37**		**14 53**	*15 53*	**15 37**	**15 53**	*16 53*	**16 37**	**16 53**	
37	*Köln-Hbf*	O																				
162	*Libramont*	O	*12 20*		*12 20*	*13 20*		*13 20*	*14 20*		*14 20*	*15 20*			*15 20*	*16 20*		*16 20*	*17 20*		*17 20*	
162	*Arlon*	O	*12 49*		*12 49*	*13 49*		*13 49*	*14 28*	*14 28*	*14 49*	*15 49*			*15 49*	*16 49*		*16 49*	*17 49*		*17 49*	
162	*Luxembourg*	O	*13 11*		*13 11*	*14 11*		*14 11*	*14 49*	*14 49*	*15 11*	*16 11*			*16 11*	*17 11*		*17 11*	*18 11*		*18 11*	
161	*Bruxelles-Nord/Noord*	O	*12 11*	Ⓐ*11 49*	*12 11*	*13 11*	Ⓐ*12 49*	*13 11*	*14 11*	Ⓐ*13 49*	*14 11*	*15 11*	Ⓐ*14 49*		*15 11*	*16 11*	Ⓐ*15 49*	*16 11*	*17 11*	Ⓐ*16 49*	*17 11*	
161	*Bruxelles-Centr.*	O	*12 16*	Ⓐ*11 54*	*12 16*	*13 16*	Ⓐ*12 54*	*13 16*	*14 16*	Ⓐ*13 54*	*14 16*	*15 16*	Ⓐ*14 54*		*15 16*	*16 16*	Ⓐ*15 54*	*16 16*	*17 16*	Ⓐ*16 54*	*17 16*	
161	*Brussel Midi/Zuid*	O	*12 20*	Ⓐ*11 58*	*12 20*	*13 20*	Ⓐ*12 58*	*13 20*	*14 20*	Ⓐ*13 58*	*14 20*	*15 20*	Ⓐ*14 58*		*15 20*	*16 20*	Ⓐ*15 58*	*16 20*	*17 20*	Ⓐ*16 58*	*17 20*	

1 Zie verder tabellen 125, 37.
2 Zie verder tabellen 125, 34.
3 Zie verder tabel 144.
4 Trein met toeslag in Duitsland.

1 Voir tableaux 125, 37.
2 Voir tableaux 125, 34.
3 Voir tableau 144.
4 Train avec supplément en Allemagne.



130

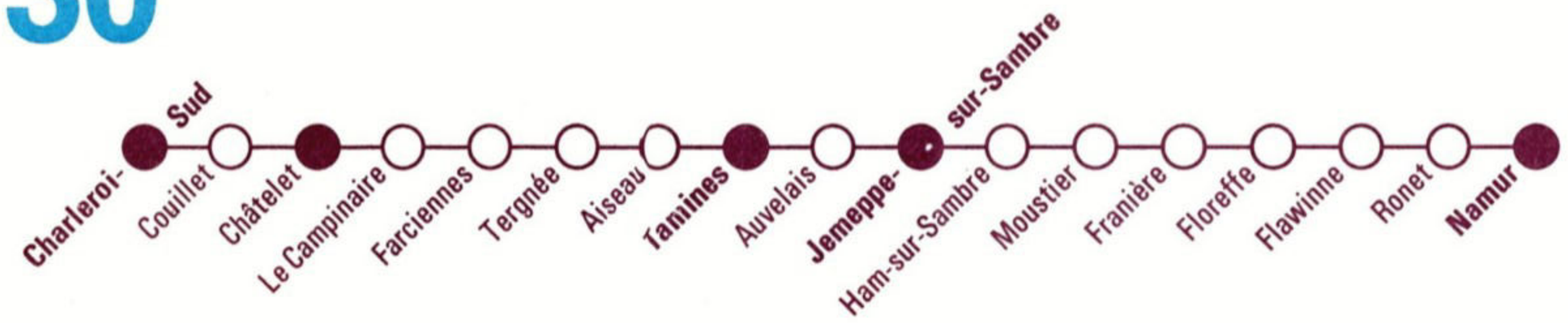

tab km			L 7289 Ⓐ	IR m 2140	P 4610 Ⓐ	IC J 889 Ⓐ	P 4706 Ⓐ ▲	L 7290 Ⓒ	IR m 2141	L 7290 Ⓐ	P 4710 Ⓐ	P 4712 Ⓐ	IC J 890	IC K 938 Ⓐ	L 7291 Ⓐ	P 4713 Ⓐ ▲	IR m 2142	P 4716 Ⓐ	P 4730 Ⓐ ▲	INT 241	IC J 891 Ⓐ	L 7292
78	*Tournai*		*14 46*			**15 46**	*15 46*						**16 46**	*16 46*	*16 46*	*16 46*					**17 47**	Ⓐ*17 47*
118	*Mons*		*15 16*			**16 16**	*16 16*						**17 16**	*17 16*	*17 16*	*17 16*					**18 16**	Ⓐ*18 16*
118	*La Louvière-Sud*		*15 29*			**16 29**	16 32					*17 11*	**17 29**	*17 29*	*17 29*	*17 29*				Ⓐ*18 11*	**18 29**	Ⓐ*18 29*
0	**Charleroi-Sud**		15 59	**16 14**	16 25	**16 47**	16 59	16 59	**17 14**	17 17	17 25	17 41	**17 47**	**17 50**	17 59	18 03	**18 14**	18 16	18 33	**18 43**	**18 47**	18 52
2	Couillet		16 03	|	16 29	|	17 03	17 03	|	17 21	17 29	17 45	|	**17 54**	18 03	18 07	|	18 20	18 37	|	|	18 56
6	Châtelet		16 08	**16 21**	16 34	|	17 08	17 08	**17 21**	17 26	17 33	17 49	|	**17 58**	18 08	18 11	**18 21**	18 24	18 41	|	|	19 01
9	Le Campinaire		16 11	|	16 37	|	17 11	17 11	|	17 29			|		18 11		|		18 44	|	|	19 04
10	Farciennes		16 13		16 39	|	17 13	17 13	|	17 31			|		18 13		|		18 46	|	|	19 06
11	Tergnée		16 15		16 41	|	17 15	17 15	|	17 33			|		18 15		|		18 48	|	|	19 08
12	Aiseau		16 18	|	16 44	|	17 18	17 18	|	17 36			|		18 18		|		18 51	|	|	19 11
14	**Tamines**	O	16 21	**16 27**	16 46	|	17 21	17 21	**17 27**	17 39			|		18 21		**18 27**		18 53	|	|	19 14
14	**Tamines**		16 40	**16 28**	17 00	|		17 40	**17 28**	17 40			|		18 40		**18 28**			|	|	19 40
17	Auvelais		16 43	**16 31**	17 03	|		17 43	**17 31**	17 43			|		18 43		**18 31**			|	|	19 43
19	**Jemeppe-sur-Sambre**	O	16 46	**16 34**	17 05	|		17 46	**17 34**	17 46			|		18 46		**18 34**			|	|	19 46
19	**Jemeppe-sur-Sambre**		16 47	**16 35**	17 05	|		17 47	**17 35**	17 47			|		18 47		**18 35**			|	|	19 47
20	Ham-sur-Sambre		16 49	|	17 07	|		17 49	|	17 49			|		18 49		|			|	|	19 49
22	Moustier		16 52	|	17 09	|		17 52	|	17 52			|		18 52		|			|	|	19 52
25	Franière		16 55	|	17 13	|		17 55	|	17 55			|		18 55		|			|	|	19 55
28	Floreffe		16 58	|	17 16	|		17 58	|	17 58			|		18 58		|			|	|	19 58
31	Flawinne		17 02	|	17 20	|		18 02	|	18 02			|		19 02		|			|	|	20 02
33	Ronet		17 04	|	17 22	|		18 04	|	18 04			|		19 04		|			|	|	20 04
36	**Namur**	O	17 08	1 **16 48**	17 27	1 **17 13**		18 08	1 **17 48**	18 08			1 **18 13**		19 08		1 **18 48**			2 **19 10**	1 **19 13**	20 08
125	*Liège-Guillemins*	O	*17 53*	**17 37**	*18 37*	**17 53**		*18 53*	**18 37**	*18 53*			**18 53**		*19 52*		**19 37**			**19 52**	**19 55**	*20 53*
37	*Köln-Hbf*	O																		*21 57*	*21 57*	
162	*Libramont*	O	*18 20*			*18 20*		*19 20*		*19 20*			*19 20*		*20 20*					*20 20*	*20 20*	*21 20*
162	*Arlon*	O	*18 49*	*18 29*		*18 49*		*19 49*		*19 49*			*19 49*		*20 49*					*20 49*	*20 49*	*21 49*
162	*Luxembourg*	O	*19 11*	*18 50*		*19 11*		*20 11*		*20 11*			*20 11*		*21 11*					*21 11*	*21 11*	*22 11*
161	*Bruxelles-Nord/Noord*	O	*18 11*	Ⓐ*17 49*		*18 11*		*19 11*	Ⓐ*18 49*	*19 11*			*19 11*		*20 11*		Ⓐ*19 49*			*20 11*	*20 11*	*21 11*
161	*Bruxelles-Centr.*	O	*18 16*	Ⓐ*17 54*		*18 16*		*19 16*	Ⓐ*18 54*	*19 16*			*19 16*		*20 16*		Ⓐ*19 54*			*20 16*	*20 16*	*21 16*
161	*Brussel Midi/Zuid*	O	*18 20*	Ⓐ*17 58*		*18 20*		*19 20*	Ⓐ*18 58*	*19 20*			*19 20*		*20 20*		Ⓐ*19 58*			*20 20*	*20 20*	*21 20*

Ost-West Express

tab km			EC 41	IR m 2143	IC J 892	L 7293 Ⓐ	IR m 2144	IC J 893 Ⓐ	L 7294	IR m 2145	T 9958 Ⓒ	INT 1233	L 8144 Ⓒ	L 8144 Ⓐ	IC J 894	L 7295 Ⓐ	IR m 2146 Ⓐ	INT 331	IC J 895	INT 243	IC J 895	INT 243
			3 4								5 ☼	6						3	8	9	10	11
78	*Tournai*		Ⓐ17 47		18 47	*18 47*		19 46	*Ⓐ19 46*		*19 18*				20 46	*20 46*			21 46	*21 46*	21 46	
118	*Mons*		Ⓐ18 16		19 16	*19 16*		20 16	*Ⓐ20 16*		*20 01*				21 16	*21 16*			22 16	*22 16*	22 16	
118	*La Louvière-Sud*		Ⓐ18 29		19 29	*19 29*		20 29	*Ⓐ20 29*					*21 11*	21 29	*21 29*			22 29	*22 29*	22 29	
0	**Charleroi-Sud**		**19 06**	19 14	**19 47**	19 59	**20 14**	**20 47**	20 59	**21 14**	21 19	**21 32**	21 40	21 42	**21 47**	21 59	**22 14**	**22 34**	**22 47**	**22 51**	**22 54**	**23 46**
2	Couillet					20 03			21 03				21 44	21 46		22 03						
6	Châtelet			19 21		20 08	**20 21**		21 08	**21 21**	21 26		21 48	21 50		22 08	**22 21**		**22 54**		**23 01**	
9	Le Campinaire					20 11			21 11							22 11						
10	Farciennes					20 13			21 13							22 13						
11	Tergnée					20 15			21 15							22 15						
12	Aiseau					20 18			21 18							22 18						
14	**Tamines**	O	Molière	19 27		20 21	**20 27**		21 21	**21 27**	21 32	Viking Express				22 21	**22 27**		**23 00**		**23 07**	
14	**Tamines**			**19 28**		20 40	**20 28**		21 36	**21 28**	21 33					22 47	**22 28**		**23 01**		**23 08**	
17	Auvelais			**19 31**		20 43	**20 31**		21 40	**21 31**	21 36					22 50	**22 31**		**23 05**		**23 12**	
19	**Jemeppe-sur-Sambre**	O		**19 34**		20 46	**20 34**		21 43	**21 34**	21 39					22 53	**22 34**		**23 07**		**23 14**	
19	**Jemeppe-sur-Sambre**			**19 35**		20 47	**20 35**		21 48	**21 35**						22 54	**22 35**		**23 08**		**23 15**	
20	Ham-sur-Sambre					20 49			21 50							22 56						
22	Moustier					20 52			21 53							22 59						
25	Franière					20 55			21 57							23 02						
28	Floreffe					20 58			21 59							23 05						
31	Flawinne					21 02			22 03							23 09						
33	Ronet					21 04			22 05							23 11						
36	**Namur**	O	2 **19 32**	1 **19 48**	1 **20 13**	21 08	1 **20 48**	1 **21 13**	22 09	1 **21 48**		2 **21 59**			1 **22 13**	23 15	**22 48**	7 **22 59**	1 **23 21**	2 **23 18**	1 **23 28**	2 **0 13**
125	*Liège-Guillemins*	O	**20 13**	**20 37**	**20 53**	*21 53*	**21 37**	**21 53**	*22 53*	**22 37**		**22 40**			**22 53**		*23 43*	**23 43**	**0 10**	**0 01**	**0 17**	**0 52**
37	*Köln-Hbf*	O	**21 57**									**0 32**										
162	*Libramont*	O			*21 20*	*22 20*		*22 20*	Ⓑ23 20			Ⓑ23 20			Ⓑ23 20							
162	*Arlon*	O	*21 14*	*21 14*	*21 49*	*22 49*		*22 49*	Ⓑ23 49			Ⓑ23 49			Ⓑ23 49			*0 43*				
162	*Luxembourg*	O	*21 35*	*21 35*	*22 11*	*23 11*		*23 11*										*1 06*				
161	*Bruxelles-Brussel* Nord/Noord	O		Ⓐ20 49	*21 11*	*22 11*	Ⓐ21 49	*22 11*	*23 11*	Ⓐ22 49		*23 11*			*23 11*							
161	*Bruxelles-Brussel* Centr.	O		Ⓐ20 54	*21 16*	*22 16*	Ⓐ21 54	*22 16*	*23 16*	Ⓐ22 55		*23 16*			*23 16*							
161	*Bruxelles-Brussel* Midi/Zuid	O		Ⓐ20 58	*21 20*	*22 20*	Ⓐ21 58	*22 20*	*23 20*	Ⓐ22 58		*23 20*			*23 20*							

1 Zie verder tabellen 125, 34.
2 Zie verder tabellen 125, 37.
3 Zonder bagageruim.
4 Trein met toeslag in Duitsland.
5 Herkomst Oostende 19 09, Blankenberge 19 10.
6 Rijdt van 31 mei tot 25 sept 92 en op 22 mei 93.
7 Zie verder tabel 125.
8 Rijdt van 27 sept 92 tot 22 mei 93.
9 Rijdt van 31 mei/1 juni tot 25/26 sept 92.
10 Rijdt van 31 mei tot 26 sept 92.
11 Rijdt van 26/27 sept 92 tot 22/23 mei 93.

1 Voir tableaux 125, 34.
2 Voir tableaux 125, 37.
3 Pas de compartiment fourgon.
4 Train avec supplément en Allemagne.
5 Origine Ostende 19 09, Blankenberge 19 10.
6 Circule du 31 mai au 25 sept 92 et le 22 mai 93.
7 Voir tableau 125.
8 Circule du 27 sept 92 au 22 mai 93.
9 Circule du 31 mai/1 juin au 25/26 sept 92.
10 Circule du 31 mai au 26 sept 92.
11 Circule du 26/27 sept 92 au 22/23 mai 93.

130

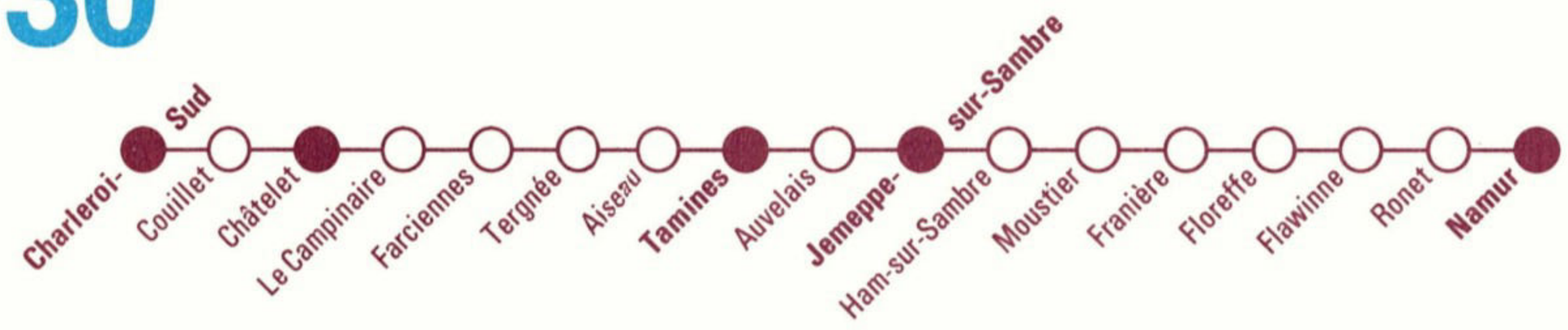

tab km			INT 235
			1
78	*Tournai*		
118	*Mons*		
118	*La Louvière-Sud*		23 22
0	**Charleroi-Sud**		0 07
2	Couillet		
6	Châtelet		
9	Le Campinaire		
10	Farciennes		
11	Tergnée		
12	Aiseau		
14	**Tamines**	O	
14	**Tamines**		
17	Auvelais		
19	**Jemeppe-sur-Sambre**	O	
19	**Jemeppe-sur-Sambre**		
20	Ham-sur-Sambre		
22	Moustier		
25	Franière		
28	Floreffe		
31	Flawinne		
33	Ronet		
36	**Namur**	O	2 0 34
125	*Liège-Guillemins*	O	1 14
37	*Köln-Hbf*	O	
162	*Libramont*	O	
162	*Arlon*	O	
162	*Luxembourg*	O	
161	*Bruxelles-Brussel* Nord/Noord	O	
161	*Bruxelles-Brussel* Centr.	O	
161	*Bruxelles-Brussel* Midi/Zuid	O	

1 Rijdt van 31 mei/1 juni tot 25/26 sept 92 en op 22/23 mei 93.
De zitrijtuigen met bestemming Hamburg zijn slechts toegankelijk voor reizigers naar Duitsland mits plaatsreservering.
2 Zie verder tabel 125.

1 Circule du 31 mai/1 juin au 25/26 sept 92 et le 22/23 mai 93.
Les voitures en places assises à destination de Hambourg ne sont accessibles qu'aux voyageurs à destination de l'Allemagne moyennant réservation.
2 Voir tableau 125.

BLEGNY...

Le complexe touristique.

B

130

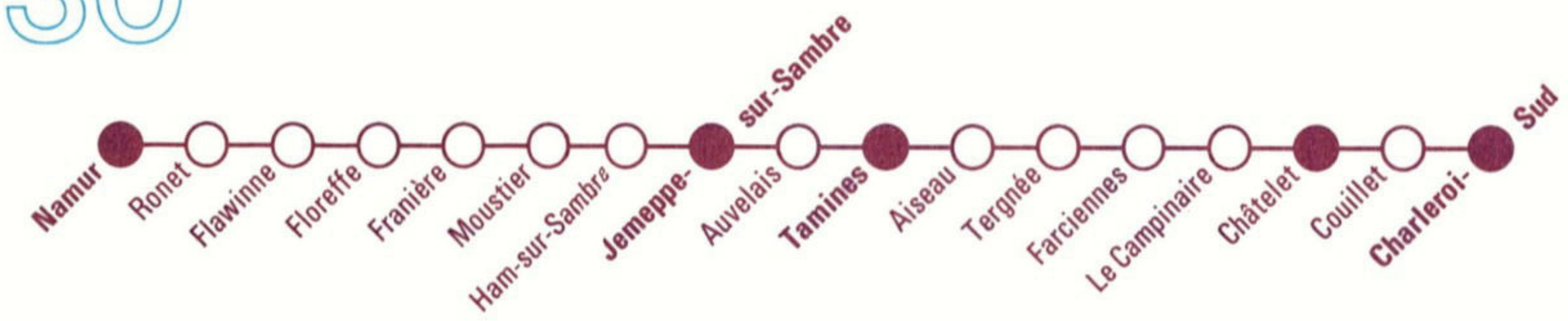

tab km			P 3755 Ⓐ	L 7254	P 3615 Ⓐ	L 7255 Ⓐ	INT 234 2	L 8103 Ⓐ	L 8103 Ⓒ	IR m 2104 Ⓐ	INT 242	P 3726 Ⓐ	P 3760 Ⓐ	P 3759 Ⓐ ▲	IC J 855 Ⓐ	P 3725 Ⓐ ▲	L 7256 Ⓒ	L 7256 Ⓐ	IR m 2105 Ⓐ	P 3616 Ⓐ	IC J 856 Ⓐ	L 7257 Ⓐ
161	Bruxelles-Brussel	Midi/Zuid													522			522	544	544	622	622
161		Centr.													526			526	548	548	626	626
161		Nord/Noord													531			531	553	553	631	631
162	Luxembourg														415		415	415			531	531
162	Arlon														453		441	453			553	553
162	Libramont														522			522			622	622
37	Köln-Hbf																					
125	Liège-Guillemins						**501**				**521**				**549**			*549*	**605**	*605*	**649**	*649*
0	**Namur**			439	514	534	**543**			**554**	**602**				**629**		634	634	**654**	702	**729**	734
3	Ronet			443	518	538											638	638		706		738
5	Flawinne			446	521	540											640	640		709		740
8	Floreffe			450	525	544											644	644		713		749
11	Franière			452	528	547											647	647		716		752
14	Moustier			456	532	550											651	651		720		755
16	Ham-sur-Sambre			459	534	559											653	653		722		757
17	**Jemeppe-sur-Sambre**	O		500	535	601				**607**							655	655	**707**	723		759
17	**Jemeppe-sur-Sambre**			501	536	602				**608**							656	656	**708**	724		800
19	Auvelais			504	539	605				**611**							659	659	**711**	727		803
22	**Tamines**	O		506	541	608				**614**							702	702	**714**	729		806
22	**Tamines**			508	542	621				**615**				635			703	721	**715**	730		821
24	Aiseau			511	545	624								638			706	724		733		824
25	Tergnée			513	548	627								640			709	727		736		827
26	Farciennes			515	550	629								642			711	729		738		829
27	Le Campinaire			517	552	631								644			713	731		740		831
30	Châtelet		458	520	556	635		607	620	**622**		632	638	652		716	717	735	**722**	744		835
34	Couillet		502	525	600	639		611	624			636	642	656		720	721	739		748		839
36	**Charleroi-Sud**	O	1 506	528	604	643	1 **610**	3 615	3 628	**628**	1 **631**	4 640	646	700	5 **655**	6 724	725	743	**728**	752	5 **755**	843
118	*La Louvière-Sud*	O				*713*						*713*	*713*	*734*	**713**	*802*		*813*		*813*	**813**	*913*
118	*Mons*	O		Ⓐ *639*		*726*			*740*			*726*	*726*		**726**		*845*	*826*		*826*	**826**	*926*
78	*Tournai*	O		*724*		*756*			*824*			*756*	*756*		**756**		*926*	*856*		*856*	**856**	*956*

1 Zie verder tabel 130a.
2 Rijdt van 31 mei tot 27 sept 92.
3 Zie verder tabel 132.
4 Zie verder tabellen 124, 26, 161.
5 Zie verder tabellen 118, 78.
6 Zie verder tabel 124.

1 Voir tableau 130a.
2 Circule du 31 mai au 27 sept 92.
3 Voir tableau 132.
4 Voir tableaux 124, 26, 161.
5 Voir tableaux 118, 78.
6 Voir tableau 124.

130

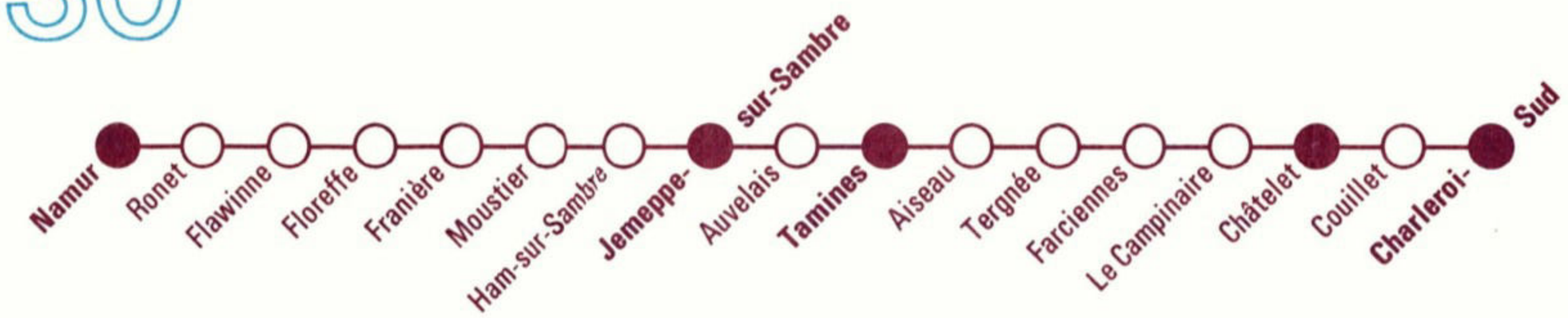

tab km		INT 330	T 9916 ©	IR m 2106	INT 1232	IC J 857	P 3621 Ⓐ	L 7258	IR m 2107	IC J 858 Ⓐ	L 7259 Ⓐ	IR m 2108	INT 240	EC 40	IC J 859	L 7260	IR m 2109	IC J 860 Ⓐ	L 7261 Ⓐ	IR m 2110	IC J 861
		1	⑤ ✲		5									17							
161	Bruxelles-Midi/Zuid	6 22		Ⓐ 6 44	7 22	7 22		7 22	Ⓐ 7 44	8 22	8 22	Ⓐ 8 44	Ⓐ 8 44	9 22	9 22	9 22	Ⓐ 9 44	10 22	10 22	Ⓐ10 44	11 22
161	Brussel Centr.	6 26		Ⓐ 6 48	7 26	7 26		7 26	Ⓐ 7 48	8 26	8 26	Ⓐ 8 48	Ⓐ 8 48	9 26	9 26	9 26	Ⓐ 9 48	10 26	10 26	Ⓐ10 48	11 26
161	Brussel Noord/Noord	6 31		Ⓐ 6 53	7 31	7 31		7 31	Ⓐ 7 53	8 31	8 31	Ⓐ 8 53	Ⓐ 8 53	9 31	9 31	9 31	Ⓐ 9 53	10 31	10 31	Ⓐ10 53	11 31
162	Luxembourg	Ⓐ 5 31				6 31		6 31	Ⓐ 7 07	7 31	7 31		8 14	8 31	8 31	8 31		9 31	9 31		10 31
162	Arlon	Ⓐ 5 53				6 53		6 53	Ⓐ 7 26	7 53	7 53		8 35	8 53	8 53	8 53		9 53	9 53		10 53
162	Libramont	Ⓐ 6 22				7 22		7 22	Ⓐ 7 52	8 22	8 22			9 22	9 22	9 22		10 22	10 22		11 22
37	Köln-Hbf				5 46									8 05	8 05	8 05					
125	Liège-Guillemins	7 00		7 05	7 35	7 49		7 49	8 05	8 49	8 49	9 05	9 22	9 47	9 50	9 50	10 05	10 49	10 49	11 05	11 49
0	**Namur**	7 40		7 54	8 22	8 29		8 34	8 54	9 29	9 34	9 54	10 02	10 27	10 31	10 34	10 54	11 29	11 34	11 54	12 29
3	Ronet							8 38			9 38					10 38			11 38		
5	Flawinne							8 40			9 40					10 40			11 40		
8	Floreffe							8 44			9 44					10 44			11 44		
11	Franière							8 47			9 47					10 47			11 47		
14	Moustier							8 51			9 51					10 51			11 51		
16	Ham-sur-Sambre							8 53			9 53					10 53			11 53		
17	**Jemeppe-sur-Sambre** O			8 07				8 55	9 07		9 55	10 07				10 55	11 07		11 55	12 07	
17	**Jemeppe-sur-Sambre**		7 56	8 08			8 44	8 56	9 08		9 56	10 08				10 56	11 08		11 56	12 08	
19	Auvelais		7 59	8 11			8 47	8 59	9 11		9 59	10 11				10 59	11 11		11 59	12 11	
22	**Tamines** O		8 02	8 14			8 50	9 02	9 14		10 02	10 14				11 02	11 14		12 02	12 14	
22	**Tamines**		8 03	8 15				9 21	9 15		10 21	10 15				11 21	11 15		12 21	12 15	
24	Aiseau							9 24			10 24					11 24			12 24		
25	Tergnée							9 27			10 27					11 27			12 27		
26	Farciennes							9 29			10 29					11 29			12 29		
27	Le Campinaire							9 31			10 31					11 31			12 31		
30	Châtelet		8 10	8 22				9 35	9 22		10 35	10 22				11 35	11 22		12 35	12 22	
34	Couillet							9 39			10 39					11 39			12 39		
36	**Charleroi-Sud** O	2 8 07	4 8 16	8 28	2 8 49	6 8 55		9 43	9 28	6 9 55	10 43	10 28	2 10 31	2 10 53	6 10 57	11 43	11 28	6 11 55	12 43	12 28	6 12 55
118	*La Louvière-Sud* O				9 13	9 13		Ⓐ10 13		10 13	11 13			11 13	11 13	Ⓐ12 13		12 13	13 13		13 13
118	*Mons* O				9 26	9 26		Ⓐ10 26		10 26	11 26			11 26	11 26	Ⓐ12 26		12 26	13 26		13 26
78	*Tournai* O				9 56	9 56		Ⓐ10 56		10 56	11 56			11 56	11 56	Ⓐ12 56		12 56	13 56		13 56

Viking Express

Ost-West Express

Molière

tab km			L 7262	IR m 2111	IC J 862 Ⓐ	L 8111	L 7263 Ⓐ	IR m 2112	IC J 863	L 7264	IR m 2113	IC J 864 Ⓐ	L 8113 Ⓐ	L 7265 Ⓐ	IR m 2114	IC J 865	L 7266	IR m 2115	P 4731 Ⓐ	IC J 866 Ⓐ	L 7267 Ⓐ	P 4721 Ⓐ
161	Bruxelles-Brussel Midi/Zuid		11 22	Ⓐ11 44	12 22		12 22	Ⓐ12 44	13 22	13 22	Ⓐ13 44	14 22		14 22	Ⓐ14 44	15 22	15 22	Ⓐ15 44	16 00	16 22	16 35	
161	Bruxelles-Brussel Centr.		11 26	Ⓐ11 48	12 26		12 26	Ⓐ12 48	13 26	13 26	Ⓐ13 48	14 26		14 26	Ⓐ14 48	15 26	15 26	Ⓐ15 48	16 04	16 26	16 39	
161	Bruxelles-Brussel Nord/Noord		11 31	Ⓐ11 53	12 31		12 31	Ⓐ12 53	13 31	13 31	Ⓐ13 53	14 31		14 31	Ⓐ14 53	15 31	15 31	Ⓐ15 53	16 10	16 31	16 43	
162	*Luxembourg*		10 31		11 31		11 31	12 06	12 31	12 31		13 31		13 31		14 31	14 31			15 31	15 31	
162	*Arlon*		10 53		11 53		11 53	12 26	12 53	12 53		13 53		13 53		14 53	14 53			15 53	15 53	
162	*Libramont*		11 22		12 22		12 22		13 22	13 22		14 22		14 22		15 22	15 22			16 22	16 22	
37	*Köln-Hbf*																					
125	*Liège-Guillemins*		11 49	**12 05**	**12 49**		12 49	**13 05**	**13 49**	13 49	**14 05**	**14 49**		14 49	**15 05**	**15 49**	15 49	**16 05**	16 05	**16 49**	16 49	
0	**Namur**		12 34	**12 54**	**13 29**		13 34	**13 54**	**14 29**	14 34	**14 54**	**15 29**		15 34	**15 54**	**16 29**	16 34	**16 54**	17 08	**17 29**	17 42	
3	Ronet		12 38	|	|		13 38	|	|	14 38	|	|		15 38	|	|	16 38	|	17 12	|	17 46	
5	Flawinne		12 40	|	|		13 40	|	|	14 40	|	|		15 40	|	|	16 40	|	17 15	|	17 48	
8	Floreffe		12 44	|	|		13 44	|	|	14 44	|	|		15 44	|	|	16 44	|	17 19	|	17 52	
11	Franière		12 47	|	|		13 47	|	|	14 47	|	|		15 47	|	|	16 47	|	17 22	|	17 55	
14	Moustier		12 51	|	|		13 51	|	|	14 51	|	|		15 51	|	|	16 51	|	17 25	|	17 59	
16	Ham-sur-Sambre		12 53	|	|		13 53	|	|	14 53	|	|		15 53	|	|	16 53	|	17 28	|	18 01	
17	**Jemeppe-sur-Sambre**	O	12 55	**13 07**	|		13 55	**14 07**	|	14 55	**15 07**	|		15 55	**16 07**	|	16 55	**17 07**	17 29	|	18 03	
17	**Jemeppe-sur-Sambre**		12 56	**13 08**	|		13 56	**14 08**	|	14 56	**15 08**	|		15 56	**16 08**	|	16 56	**17 08**	17 30	|	18 03	18 03
19	Auvelais		12 59	**13 11**	|		13 59	**14 11**	|	14 59	**15 11**	|		15 59	**16 11**	|	16 59	**17 11**	17 32	|	18 14	18 07
22	**Tamines**	O	13 02	**13 14**	|		14 02	**14 14**	|	15 02	**15 14**	|		16 02	**16 14**	|	17 02	**17 14**	17 35	|	18 17	18 10
22	**Tamines**		13 21	**13 15**	|		14 21	**14 15**	|	15 21	**15 15**	|		16 21	**16 15**	|	17 21	**17 15**	17 36	|	18 18	
24	Aiseau		13 24	|	|		14 24	|	|	15 24	|	|		16 24	|	|	17 24	|	17 39	|	18 21	
25	Tergnée		13 27	|	|		14 27	|	|	15 27	|	|		16 27	|	|	17 27	|	17 41	|	18 24	
26	Farciennes		13 29	|	|		14 29	|	|	15 29	|	|		16 29	|	|	17 29	|	17 43	|	18 26	
27	Le Campinaire		13 31	|	|		14 31	|	|	15 31	|	|		16 31	|	|	17 31	|	17 45	|	18 28	
30	Châtelet		13 35	**13 22**	|	14 07	14 35	**14 22**	|	15 35	**15 22**	|	16 17	16 35	**16 22**	|	17 35	**17 22**	17 53	|	18 32	
34	Couillet		13 39	|	|	14 11	14 39	|	|	15 39	|	|	16 21	16 39	|	|	17 39	|	17 58	|	18 36	
36	**Charleroi-Sud**	O	13 43	**13 28**	6 **13 55**	8 14 15	14 43	**14 28**	6 **14 55**	15 43	**15 28**	6 **15 55**	8 16 25	16 43	**16 28**	6 **16 55**	17 43	**17 28**	18 02	6 **17 55**	18 40	
118	*La Louvière-Sud*	O	Ⓐ14 13		**14 13**		15 13		**15 13**	Ⓐ16 13		**16 13**		17 13		**17 13**	Ⓐ18 13			**18 13**	19 13	
118	*Mons*	O	Ⓐ14 26		**14 26**		15 26		**15 26**	Ⓐ16 26		**16 26**		17 26		**17 26**	Ⓐ18 26			**18 26**	19 26	
78	*Tournai*	O	Ⓐ14 56		**14 56**		15 56		**15 56**	Ⓐ16 56		**16 56**		17 56		**17 56**	Ⓐ18 56			**18 56**	19 56	

1 Zonder bagageruim.
2 Zie verder tabel 130a.
3 Bestemming Blankenberge 10 18, Oostende 10 24.
4 Zie verder tabellen 124, 50a.
5 Rijdt van 1 juni tot 27 sept 92.
6 Zie verder tabellen 118, 78.
7 Trein met toeslag in Duitsland.
8 Zie verder tabel 132.

1 Pas de compartiment fourgon.
2 Voir tableau 130a.
3 Destination Blankenberge 10 18, Ostende 10 24.
4 Voir tableaux 124, 50a.
5 Circule du 1 juin au 27 sept 92.
6 Voir tableaux 118, 78.
7 Train avec supplément en Allemagne.
8 Voir tableau 132.

130

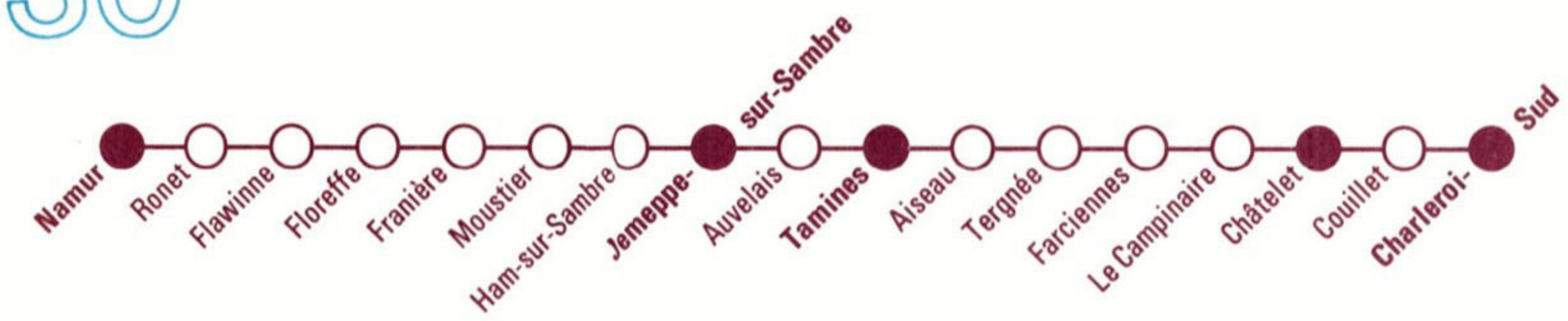

tab km		IR m 2116	P 4732 Ⓐ	IC J 867	L 7268	IR m 2117	44 2	IC J 868 Ⓐ	L 7269 Ⓐ	IR m 2118	IC J 869	L 7270	IR m 2119	IC J 870 Ⓐ	L 8119 Ⓐ	L 7271 Ⓐ	IR m 2120	L 8120 Ⓒ	IC J 871	IC J 872 Ⓒ	INT 230
161	Bruxelles-Midi/Zuid	Ⓐ 16 51	16 51	17 22	17 22	Ⓐ17 54		18 22	18 22	Ⓐ18 44	19 22	19 22	Ⓐ19 44	20 22		20 22	Ⓐ20 44		21 22	22 36	
161	Bruxelles-Centr.	Ⓐ16 55	16 55	17 26	17 26	Ⓐ17 58		18 26	18 26	Ⓐ18 48	19 26	19 26	Ⓐ19 48	20 26		20 26	Ⓐ20 48		21 26	22 40	
161	Brussel Nord/Noord	Ⓐ17 00	17 00	17 31	17 31	Ⓐ18 03		18 31	18 31	Ⓐ18 53	19 31	19 31	Ⓐ19 53	20 31		20 31	Ⓐ20 53		21 31	22 44	
162	Luxembourg			16 31	16 31	16 59		17 31	17 31		18 31	18 31		19 31		19 31	20 06		20 31		
162	Arlon			16 53	16 53	17 20		17 53	17 53		18 53	18 53		19 53		19 53	20 27		20 53		
162	Libramont			17 22	17 22			18 22	18 22		19 22	19 22		20 22		20 22			21 22		
37	Köln-Hbf						17 07	17 07	17 07												0 07
125	Liège-Guillemins	17 05	17 05	17 49	17 49	18 05	18 39	18 49	18 49	19 05	19 49	19 49	20 05	20 49		20 49	21 05		21 49	22 49	1 46
0	**Namur**	17 54	18 08	18 29	18 34	18 54	19 20	19 29	19 34	19 54	20 29	20 34	20 54	21 29		21 34	21 54		22 29	23 37	2 24
3	Ronet	|	18 12	|	18 38	|	|	|	19 38	|	|	20 38	|	|	|	21 38	|	|	|	|
5	Flawinne	|	18 15	|	18 40	|	|	|	19 40	|	|	20 40	|	|	|	21 40	|	|	|	|
8	Floreffe	|	18 19	|	18 44	|	|	|	19 44	|	|	20 44	|	|	|	21 44	|	|	|	|
11	Franière	|	18 22	|	18 47	|	Parsifal	|	19 47	|	|	20 47	|	|	|	21 47	|	|	|	|
14	Moustier	|	18 25	|	18 51	|	|	|	19 51	|	|	20 51	|	|	|	21 51	|	|	|	|
16	Ham-sur-Sambre	|	18 28	|	18 53	|	|	|	19 53	|	|	20 53	|	|	|	21 53	|	|	|	|
17	**Jemeppe-sur-Sambre** O	18 07	18 29	|	18 55	19 07	|	|	19 55	20 07	|	20 55	21 07	|	|	|	21 55	22 07	|	23 49	|
17	**Jemeppe-sur-Sambre**	18 08	18 30	|	18 56	19 08	|	|	19 56	20 08	|	20 56	21 08	|	|	|	21 56	22 08	|	23 50	|
19	Auvelais	18 11	18 32	|	18 59	19 11	|	|	19 59	20 11	|	20 59	21 11	|	|	|	21 59	22 11	|	23 54	|
22	**Tamines** O	18 14	18 35	|	19 02	19 14	|	|	20 02	20 14	|	21 02	21 14	|	|	|	22 02	22 14	|	23 56	|
22	**Tamines**	18 15	18 36	|	19 21	19 15	|	|	20 21	20 15	|	21 21	21 15	|	|	|	22 21	22 15	|	23 57	|
24	Aiseau	|	18 39	|	19 24	|	|	|	20 24	|	|	21 24	|	|	|	22 24	|	|	|	|
25	Tergnée	|	18 41	|	19 27	|	|	|	20 27	|	|	21 27	|	|	|	22 27	|	|	|	|
26	Farciennes	|	18 43	|	19 29	|	|	|	20 29	|	|	21 29	|	|	|	22 29	|	|	|	|
27	Le Campinaire	|	18 45	|	19 31	|	|	|	20 31	|	|	21 31	|	|	|	22 31	|	|	|	|
30	Châtelet	18 22	18 53	|	19 35	19 22	|	|	20 35	20 22	|	21 35	21 22	|	22 08	22 35	22 22	22 35	|	0 04	|
34	Couillet	|	18 58	|	19 39	|	|	|	20 39	|	|	21 39	|	22 12	22 39	|	22 39	|	|	|	|
36	**Charleroi-Sud** O	18 28	19 02	1 18 55	19 43	19 28	3 19 47	1 19 55	20 43	20 28	1 20 55	21 43	21 28	4 21 55	5 22 16	22 43	22 28	5 22 43	4 22 55	0 10	3 2 50
118	*La Louvière-Sud* O			19 13	Ⓐ20 13		Ⓐ20 13	20 13	21 13		21 13	Ⓐ22 13		22 13	22 46	23 13		23 13	23 13			
118	*Mons* O			19 26	Ⓐ20 26		Ⓐ20 26	20 26	21 26		21 26	Ⓐ22 26		22 26		23 26		23 26	23 26			
78	*Tournai* O			19 56	Ⓐ20 56		Ⓐ20 56	20 56	21 56		21 56		23 24									

1 Zie verder tabellen 118, 78.
2 Trein met toeslag in Duitsland.
3 Zie verder tabel 130a.
4 Zie verder tabel 118.
5 Zie verder tabel 132.

1 Voir tableaux 118, 78.
2 Train avec supplément en Allemagne.
3 Voir tableau 130a.
4 Voir tableau 118.
5 Voir tableau 132.

Multi Pass
Ensemble
en train
à prix malin.

B
LIEGE
L'aquarium « Dubuisson »
et le Musée de Zoologie.

130a

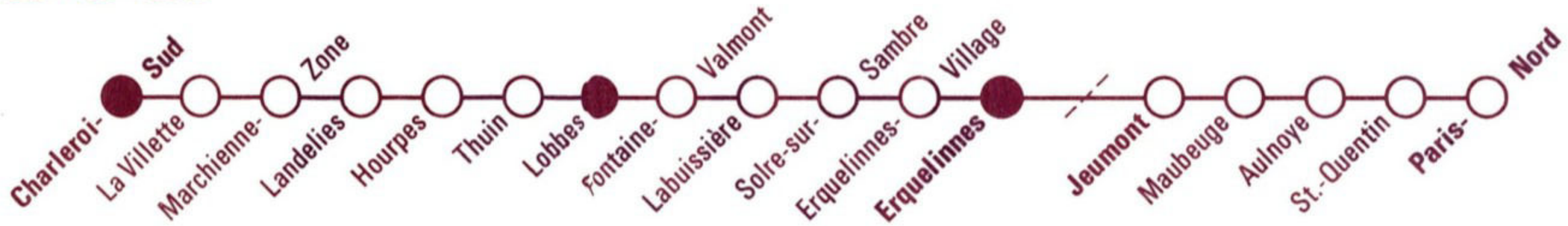

130a

tab km			INT 230	P 3755 Ⓐ	INT 234 1	L 8153 Ⓐ	INT 242	L 8154	P 3756 Ⓐ	INT 330 2	L 8155 Ⓐ	INT 1232 3	L 8156	L 8157 Ⓐ	INT 240	40 2	L 8158 Ⓒ	L 8158 Ⓐ	L 8159 Ⓐ	L 8160 Ⓒ	L 8160 Ⓐ	L 8161 Ⓐ
125	*Liège-Guillemins*		1 46		5 01		5 21	Ⓐ 5 49	6 05	7 00	7 00	7 35	7 49	8 49	9 22	9 47	9 50	9 50		11 49	11 49	12 49
130	*Namur*		2 24		5 43	5 14	6 02	Ⓐ 6 29	6 54	7 40	7 40	8 22	8 29	9 29	10 02	10 27	10 31	10 31		12 29	12 29	13 29
124	*Bruxelles-Brussel*	*Nord/Noord*			5 08	5 08		6 08		7 08	7 08	Ⓐ 7 55	8 08	9 08		Ⓐ 9 53	10 08	10 08	11 08	12 08	12 08	13 08
124		*Centr.*			5 12	5 12		6 12		7 12	7 12	Ⓐ 7 59	8 12	9 12		Ⓐ 9 57	10 12	10 12	11 12	12 12	12 12	13 12
124		*Midi/Zuid*			5 19	5 19		6 19		7 19	7 19	Ⓐ 8 03	8 19	9 19		Ⓐ10 03	10 19	10 19	11 19	12 19	12 19	13 19
0	**Charleroi-Sud**		**2 52**	5 07	**6 12**	6 20	**6 33**	7 09	7 41	**8 10**	8 14	**8 52**	9 14	10 14	**10 33**	**10 55**	11 14	11 14	12 21	13 14	13 14	14 20
1	La Villette			5 10		6 23		7 12	7 44		8 17		9 17	10 17			11 17	11 17	12 24	13 17	13 17	14 23
3	Marchienne-Zone			5 13		6 25		7 14	7 46		8 19		9 19	10 19			11 19	11 19	12 26	13 19	13 19	14 25
8	Landelies			5 18		6 29		7 18	7 50		8 23		9 23	10 23			11 23	11 23	12 30	13 23	13 23	14 29
11	Hourpes			5 23		6 33		7 22	7 54		8 27		9 27	10 27			11 27	11 27	12 34	13 27	13 27	14 33
14	Thuin			5 27		6 36		7 25	7 57		8 30		9 30	10 30			11 30	11 30	12 37	13 30	13 30	14 36
16	Lobbes			5 31		6 39		7 28	8 01		8 33		9 33	10 33			11 33	11 33	12 40	13 33	13 33	14 39
21	Fontaine-Valmont			5 37		6 43		7 32	8 05		8 37		9 37	10 37			11 37	11 37	12 44	13 37	13 37	14 43
23	Labuissière			5 40		6 46		7 35	8 08		8 40		9 40	10 40			11 40	11 40	12 47	13 40	13 40	14 46
25	Solre-sur-Sambre			5 43		6 48		7 37	8 10		8 42		9 42	10 42			11 42	11 42	12 49	13 42	13 42	14 48
27	Erquelinnes-Village			5 45		6 51		7 40	8 13		8 45		9 45	10 45			11 45	11 45	12 52	13 45	13 45	14 51
29	Erquelinnes	O		5 47		6 53		7 42	8 15		8 47		9 47	10 47			11 47	11 47	12 54	13 47	13 47	14 53
	Jeumont	O	**3 16**				**6 57**	7 46		**8 32**		**9 15**	9 51		**10 55**			11 51	12 58	13 51		
252	*Maubeuge*	O	**3 26**				**7 15**			**8 45**		**9 32**				**11 22**						
252	*Aulnoye*	O	**3 38**							**9 00**												
252	*Saint-Quentin*	O	**4 34**							**9 50**						**12 00**						
252	*Paris-Nord*	O	**6 25**		**8 41**		**9 10**			**11 15**		**11 23**			**13 06**	**13 20**						

Viking Express

Ost-West Express

Molière

Golden Railpass. **L'entrain n'a pas d'âge.**

tab km			L 8162 ©	L 8162 Ⓐ	L 8163 Ⓐ	P 4740 Ⓐ	L 8164	P 4741 Ⓐ	L 8165 Ⓐ	L 8166	44	L 8167 Ⓐ	L 8168	L 8169 Ⓐ		
125	*Liège-Guillemins*		*13 49*	*13 49*	*14 49*	*15 05*	*15 49*		*16 49*	*17 49*	**18 39**	*18 49*		*20 49*		
130	*Namur*		*14 29*	*14 29*	*15 29*	*15 54*	*16 29*		*17 29*	*18 29*	**19 20**	*19 29*		*21 29*		
124	*Bruxelles-Brussel*	*Nord/Noord*	*14 08*	*14 08*	*15 08*	*15 54*	*16 08*	*16 53*	*17 08*	*18 08*	Ⓐ*18 53*	*19 08*	*20 08*	*21 08*		
124		*Centr.*	*14 12*	*14 12*	*15 12*	*15 58*	*16 12*	*16 57*	*17 12*	*18 12*	Ⓐ*18 57*	*19 12*	*20 12*	*21 12*		
124		*Midi/Zuid*	*14 19*	*14 19*	*15 19*	*16 03*	*16 19*	*17 03*	*17 19*	*18 19*	Ⓐ*19 03*	*19 19*	*20 19*	*21 19*		
0	**Charleroi-Sud**		15 14	15 14	16 09	16 49	17 09	17 55	18 14	19 14	**19 49**	20 09	21 23	22 20		
1	La Villette		15 17	15 17	16 12	16 52	17 12	17 58	18 17	19 17		20 12	21 26	22 23		
3	Marchienne-Zone		15 19	15 19	16 14	16 54	17 14	18 00	18 19	19 19		20 14	21 28	22 25		
8	Landelies		15 23	15 23	16 18	16 58	17 18	18 04	18 23	19 23		20 18	21 32	22 29		
11	Hourpes		15 27	15 27	16 22	17 02	17 22	18 08	18 27	19 27		20 22	21 36	22 33		
14	Thuin		15 30	15 30	16 25	17 06	17 25	18 12	18 30	19 30		20 25	21 39	22 36		
16	Lobbes		15 33	15 33	16 28	17 10	17 28	18 16	18 33	19 33		20 28	21 42	22 40		
21	Fontaine-Valmont		15 37	15 37	16 32	17 14	17 32	18 20	18 37	19 37		20 32	21 46	22 44		
23	Labuissière		15 40	15 40	16 35	17 17	17 35	18 23	18 40	19 40		20 35	21 49	22 47		
25	Solre-sur-Sambre		15 42	15 42	16 37	17 19	17 37	18 25	18 42	19 42		20 37	21 51	22 49		
27	Erquelinnes-Village		15 45	15 45	16 40	17 22	17 40	18 28	18 45	19 45		20 40	21 54	22 52		
29	Erquelinnes	O	15 47	15 47	16 42	17 24	17 42	18 30	18 47	19 47		20 42	21 56	22 54		
	Jeumont	O		15 51	16 46		17 46		18 51			20 46	22 00			
252	*Maubeuge*	O									**20 18**					
252	*Aulnoye*	O														
252	*Saint-Quentin*	O									**20 55**					
252	*Paris-Nord*	O									**22 12**					

Parsifal

1 Rijdt van 31 mei tot 27 sept 92.
2 Zonder bagageruim.
3 Rijdt van 1 juni tot 27 sept 92.

1 Circule du 31 mai au 27 sept 92.
2 Pas de compartiment fourgon.
3 Circule du 1 juin au 27 sept 92.

GO PASS Le laissez-passer des jeunes en train.

130a

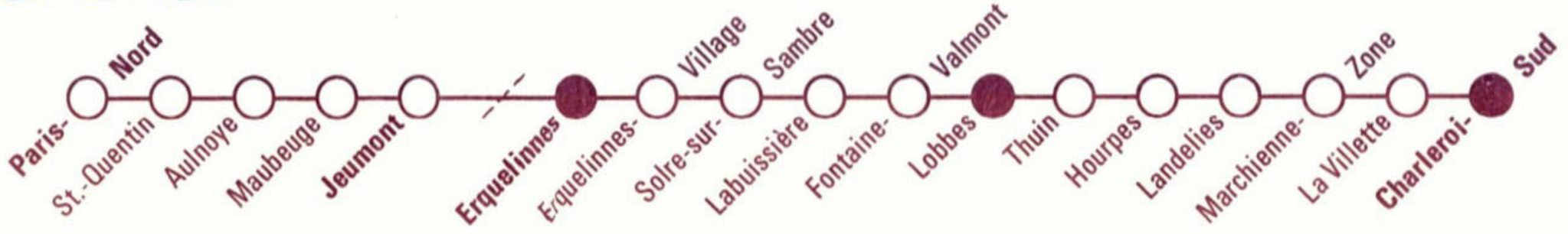

130a

tab km		L 8178 Ⓐ	L 8179	P 3750 Ⓐ	L 8180 Ⓐ	P 3751 Ⓐ	L 8181	L 8182 Ⓐ	45		L 8183 Ⓐ	L 8183 Ⓒ	L 8184 Ⓐ	L 8185	L 8186 Ⓐ	L 8187 Ⓐ	L 8187 Ⓒ	L 8188 Ⓐ	L 8189	P 4742 Ⓐ	L 8190 Ⓐ	L 8191
252	*Paris-Nord*								**7 26**													
252	*Saint-Quentin*								**8 44**													
252	*Aulnoye*																					
252	*Maubeuge*								**9 21**													
	Jeumont						7 50					9 55	10 50		12 50	13 50	13 55			16 09	16 50	17 50
0	Erquelinnes	4 54	5 54	6 11	6 58	7 11	7 54	8 50			9 54	9 59	10 54	11 54	12 54	13 54	13 59	14 54	15 54	16 13	16 54	17 54
2	Erquelinnes-Village	4 56	5 56	6 13	7 00	7 13	7 56	8 52			9 56	10 01	10 56	11 56	12 56	13 56	14 01	14 56	15 56	16 15	16 56	17 56
4	Solre-sur-Sambre	4 59	5 59	6 16	7 03	7 16	7 59	8 55			9 59	10 04	10 59	11 59	12 59	13 59	14 04	14 59	15 59	16 18	16 59	17 59
6	Labuissière	5 01	6 01	6 18	7 05	7 18	8 01	8 57			10 01	10 06	11 01	12 01	13 01	14 01	14 06	15 01	16 01	16 20	17 01	18 01
8	Fontaine-Valmont	5 04	6 04	6 21	7 08	7 21	8 04	9 00			10 04	10 09	11 04	12 04	13 04	14 04	14 09	15 04	16 04	16 23	17 04	18 04
13	Lobbes	5 09	6 09	6 27	7 13	7 27	8 09	9 06			10 09	10 14	11 09	12 09	13 09	14 09	14 14	15 09	16 09	16 28	17 09	18 09
15	Thuin	5 11	6 11	6 29	7 15	7 29	8 11	9 08			10 11	10 16	11 11	12 11	13 11	14 11	14 16	15 11	16 11	16 31	17 11	18 11
18	Hourpes	5 15	6 15	6 33	7 19	7 33	8 15	9 12			10 15	10 20	11 15	12 15	13 15	14 15	14 20	15 15	16 15	16 35	17 15	18 15
21	Landelies	5 18	6 18	6 37	7 22	7 37	8 18	9 16			10 18	10 23	11 18	12 18	13 18	14 18	14 23	15 18	16 18	16 39	17 18	18 18
26	Marchienne-Zone	5 22	6 22	6 42	7 26	7 42	8 22	9 21			10 22	10 27	11 22	12 22	13 22	14 22	14 27	15 22	16 22	16 43	17 22	18 22
28	La Villette	5 25	6 25	6 46	7 29	7 46	8 25	9 25			10 25	10 30	11 25	12 25	13 25	14 25	14 30	15 25	16 25	16 46	17 25	18 25
29	**Charleroi-Sud** O	5 28	6 28	6 49	7 32	7 49	8 28	9 28	1	**9 48**	10 28	10 33	11 28	12 28	13 28	14 28	14 33	15 28	16 28	16 49	17 28	18 28
124	*Bruxelles-Midi/Zuid* O	*6 23*	*7 23*	*7 39*	*8 23*	*8 39*	*9 23*	*10 23*	Ⓐ	*10 39*	*11 23*	*11 23*	*12 23*	*13 23*	*14 23*	*15 23*	*15 23*	*16 23*	*17 23*	*17 39*	*18 23*	*19 23*
124	*Bruxelles-Centr.* O	*6 30*	*7 30*	*7 45*	*8 30*	*8 45*	*9 30*	*10 30*	Ⓐ	*10 45*	*11 30*	*11 30*	*12 30*	*13 30*	*14 30*	*15 30*	*15 30*	*16 30*	*17 30*	*17 45*	*18 30*	*19 30*
124	*Brussel-Nord/Noord* O	*6 34*	*7 34*	*7 49*	*8 34*	*8 49*	*9 34*	*10 34*	Ⓐ	*10 49*	*11 34*	*11 34*	*12 34*	*13 34*	*14 34*	*15 34*	*15 34*	*16 34*	*17 34*	*17 49*	*18 34*	*19 34*
130	*Namur* O	*6 36*	Ⓐ *7 13*	*7 48*	*8 13*	*8 48*	Ⓐ *9 13*	*10 13*	**10 18**		*11 13*		*12 13*	Ⓐ *13 13*	*14 13*	*15 13*		*16 13*	Ⓐ *17 13*	*17 48*	*18 13*	*19 10*
125	*Liège-Guillemins* O		Ⓐ *7 53*	*8 37*	*8 53*	*9 37*	Ⓐ *9 53*	*10 53*	**11 01**		*11 53*		*12 53*	Ⓐ *13 53*	*14 53*	*15 53*		*16 53*	Ⓐ *17 53*	*18 37*	*18 53*	*19 52*

MultiPass

Ensemble en train à prix malin.

tab km			INT 241	41	L 8192 Ⓐ	L 8193	L 8194 Ⓐ	INT 1233	INT 331	INT 243	INT 243	INT 235	INT 231
				2				3	24	6	7	8	
252	*Paris-Nord*		15 55	16 37				18 38	19 44	20 21	21 04	21 35	23 10
252	*Saint-Quentin*								21 05			22 53	1 03
252	*Aulnoye*								21 44				2 03
252	*Maubeuge*			18 38				20 30	21 55			23 33	2 15
	Jeumont		18 15		18 55		20 50					23 42	2 25
0	Erquelinnes				18 59	19 54	20 53						
2	Erquelinnes-Village				19 01	19 56	20 55						
4	Solre-sur-Sambre				19 04	19 59	20 58						
6	Labuissière				19 06	20 01	21 00						
8	Fontaine-Valmont				19 09	20 04	21 03						
13	Lobbes				19 14	20 09	21 07						
15	Thuin				19 16	20 11	21 09						
18	Hourpes				19 20	20 15	21 13						
21	Landelies				19 23	20 18	21 16						
26	Marchienne-Zone				19 27	20 22	21 20						
28	La Villette				19 30	20 25	21 23						
29	**Charleroi-Sud**	O	1 18 39	1 19 04	19 33	20 28	21 26	1 21 29	5 22 32	1 22 49	1 23 44	5 0 05	1 2 51
124	*Bruxelles-Midi/Zuid*	O	Ⓐ19 39		*20 23*	*21 23*	*22 23*	*22 23*	*23 23*	*0 05*			
124	*Brussel-Centr.*	O	Ⓐ19 45		*20 30*	*21 30*	*22 30*	*22 30*	*23 30*	*0 10*			
124	*Brussel-Noord/Noord*	O	Ⓐ19 49		*20 34*	*21 34*	*22 34*	*22 34*	*23 34*	*0 13*			
130	*Namur*	O	19 10	19 32	*20 13*	Ⓐ21 13	*22 13*	21 59	22 59	23 18	0 13	0 34	3 20
125	*Liège-Guillemins*	O	19 52	20 13	*20 53*	Ⓐ21 53	*22 53*	22 40	23 43	0 01	0 52	1 14	4 00

Ost-West Express

Molière

Viking Express

1 Zie verder tabellen 130, 125, 37.
2 Zonder bagageruim.
3 Rijdt van 31 mei tot 25 sept 92 en op 22 mei 93.
4 De dienstregeling tussen Paris-Nord en Aulnoye is geldig op vrijdag en zondag tot 25 juni 92, dagelijks van 26 juni tot 30 aug 92, op vrijdag en zondag vanaf 31 aug 92, evenals op 8 juni 92, 12 april en 19 mei 93, doch niet op 7 juni, 11 nov, 25 dec 92, 1 jan, 11 april, 1, 20 en 21 mei 93.
De andere dagen: Paris-Nord 19 27, Saint-Quentin 20 53.
5 Zie verder tabellen 130, 125.
6 Rijdt van 31 mei/1 juni tot 25/26 sept 92.
7 Rijdt van 26/27 sept 92 tot 22/23 mei 93.
8 Rijdt van 31 mei/1 juni tot 25/26 sept 92 en op 22/23 mei 93.
De zitrijtuigen met bestemming Hamburg zijn slechts toegankelijk voor reizigers naar Duitsland mits plaatsreservering.

1 Voir tableaux 130, 125, 37.
2 Pas de compartiment fourgon.
3 Circule du 31 mai au 25 sept 92 et le 22 mai 93.
4 L'horaire entre Paris-Nord et Aulnoye est valable les vendredis et dimanches jusqu'au 25 juin 92, tous les jours du 26 juin au 30 août 92, les vendredis et dimanches à partir du 31 août 92, ainsi que les 8 juin 92, 12 avril et 19 mai 93, mais pas les 7 juin, 11 nov, 25 déc 92, 1 jan, 11 avril, 1, 20 et 21 mai 93.
Les autres jours: Paris-Nord 19 27, Saint-Quentin 20 53.
5 Voir tableaux 130, 125.
6 Circule du 31 mai/1 juin au 25/26 sept 92.
7 Circule du 26/27 sept 92 au 22/23 mai 93.
8 Circule du 31 mai/1 juin au 25/26 sept 92 et le 22/23 mai 93.
Les voitures en places assises à destination de Hambourg ne sont accessibles qu'aux voyageurs à destination de l'Allemagne moyennant réservation.

132

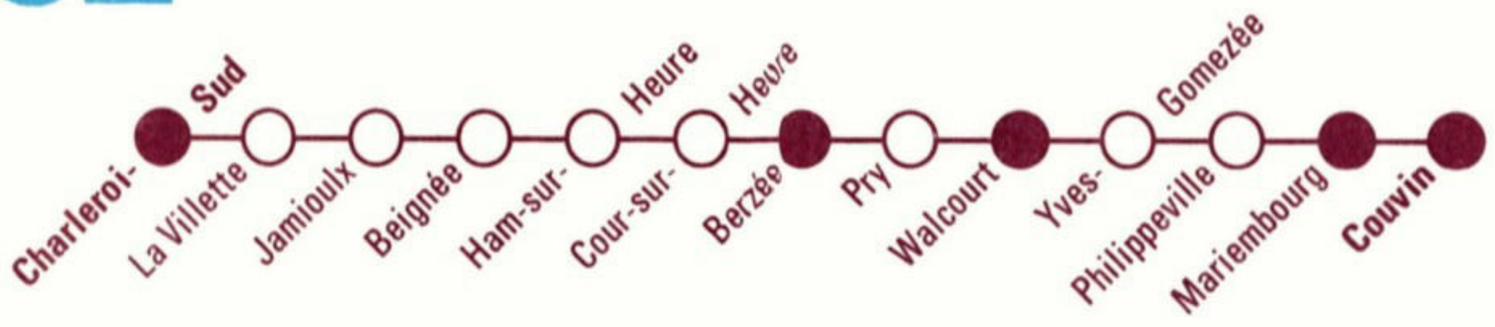

132

tab km		L 8103 Ⓐ	L 8103 Ⓒ	L 8104 Ⓐ	P 3703 Ⓐ	L 8106	L 8107	L 8109 Ⓒ	L 8109 Ⓐ	L 8111	L 8112 Ⓐ	P 4701 Ⓐ	L 8113 Ⓐ	P 4703 Ⓐ	P 4704 Ⓐ	L 8114 Ⓒ	L 8114 Ⓐ	P 4705 Ⓐ	L 8115 Ⓐ	L 8116	L 8117 Ⓐ
125	*Liège-Guillemins*			5 49	6 05	7 49	Ⓐ 8 49		11 05	Ⓐ12 49	14 05	14 49		15 05	15 49	15 49	15 49	16 05	16 49	17 49	18 49
130	*Namur*	5 14		6 29	6 54	8 29	Ⓐ 9 29		11 54	Ⓐ13 29	14 54	15 29		15 54	16 29	16 29	16 29	16 54	17 29	18 29	19 29
118	*Mons*	4 54			7 16							15 16			16 16	16 01		17 16			
118	*La Louvière-Sud*				7 29						15 11	15 29			16 29			17 29			
124	*Bruxelles-Nord/Noord*	5 08	6 08	6 08	6 53	8 08	9 08	11 08		13 08	14 53	14 53	15 08		15 54	16 08	16 08	16 53	17 08	18 08	19 08
124	*Brussel Centr.*	5 12	6 12	6 12	6 57	8 12	9 12	11 12		13 12	14 57	14 57	15 12		15 58	16 12	16 12	16 57	17 12	18 12	19 12
124	*Brussel Midi/Zuid*	5 19	6 19	6 19	7 03	8 19	9 19	11 19		13 19	15 03	15 03	15 19		16 03	16 19	16 19	17 03	17 19	18 19	19 19
0	**Charleroi-Sud**	6 16	7 12	7 20	7 50	9 17	10 17	12 17	12 33	14 17	15 47	16 00	16 27	16 40	17 00	17 15	17 15	17 49	18 17	19 17	20 14
1	La Villette	6 19	7 15	|	|	|	|	|	|	14 20	15 50	16 03	16 30	16 43	17 03	|	|	|	|	|	|
9	Jamioulx	6 26	7 22	|	7 59	9 27	10 27	12 27	12 42	14 27	|	16 11	|	16 51	|	17 24	17 24	17 58	18 27	19 27	20 23
11	Beignée	6 30	7 26	|	8 03	9 31	10 31	12 31	12 46	14 31	|	16 15	|	16 55	|	17 28	17 28	18 03	18 31	19 31	20 27
13	Ham-sur-Heure	6 33	7 28	|	8 06	9 33	10 34	12 33	12 49	14 33	|	16 18	|	16 58	|	17 31	17 31	18 06	18 33	19 33	20 30
15	Cour-sur-Heure	6 36	7 32	7 34	8 09	9 37	10 37	12 37	12 52	14 37	|	16 22	|	17 02	|	17 35	17 35	18 09	18 37	19 37	20 33
18	Berzée	6 39	7 35	7 38	8 12	9 40	10 41	12 40	12 56	14 40	16 03	16 25	16 43	17 05	17 17	17 38	17 38	18 13	18 40	19 40	20 36
20	Pry	6 43	7 39	|	8 16	9 44	10 44	12 44	12 59	14 44	|	16 29	|	17 09	|	17 42	17 42	18 16	18 44	19 44	20 39
21	Walcourt	6 46	7 42	7 43	8 18	9 47	10 47	12 47	13 02	14 47	16 09	16 32	16 49	17 12	17 22	17 45	17 47	18 19	18 47	19 47	20 42
27	Yves-Gomezée	6 52	7 48	7 49		9 53	10 53	12 53	13 08	14 53	16 15		16 55		17 28	17 51	17 53	18 25	18 53	19 53	20 48
35	Philippeville	7 02	7 55	7 57		10 01	11 02	13 01	13 17	15 01	16 22		17 06		17 36	17 59	18 01	18 35	19 01	20 01	20 58
48	Mariembourg	7 14	8 06	8 09		10 13	11 14	13 13	13 29	15 13	16 33		17 18		17 48	18 11	18 13	18 48	19 13	20 13	21 10
54	**Couvin** ○	7 21	8 14	8 16		10 21	11 20	13 21	13 35	15 20	16 40		17 25		17 54	18 19	18 21	18 55	19 21	20 21	21 17

tab km		L 8118 Ⓒ 1	L 8118 Ⓐ	L 8118 Ⓒ ☼	L 8119 Ⓐ	L 8120 Ⓒ
125	*Liège-Guillemins*	*19 49*	*19 49*			*21 49*
130	*Namur*	*20 29*	*20 29*			*22 29*
118	*Mons*	*20 01*		*20 01*		
118	*La Louvière-Sud*					
124	*Bruxelles-Nord/Noord*	*20 08*	*20 08*	*20 08*	*21 08*	*22 08*
124	*Bruxelles-Centr.*	*20 12*	*20 12*	*20 12*	*21 12*	*22 12*
124	*Brussel-Midi/Zuid*	*20 19*	*20 19*	*20 28*	*21 19*	*22 19*
0	**Charleroi-Sud**	21 14	21 14	21 26	22 23	23 17
1	La Villette	|	|	|	22 26	23 20
9	Jamioulx	21 24	21 24	21 36	22 33	23 27
11	Beignée	21 28	21 28	21 40	22 37	23 31
13	Ham-sur-Heure	21 30	21 30	21 42	22 40	23 33
15	Cour-sur-Heure	21 34	21 34	21 46	22 44	23 37
18	Berzée	21 38	21 38	21 50	22 47	23 40
20	Pry	21 41	21 41	21 53	22 51	23 44
21	Walcourt	21 44	21 44	21 56	22 54	23 47
27	Yves-Gomezée	21 50	21 50	22 02	23 00	23 53
35	Philippeville	21 58	21 58	22 10	23 08	0 01
48	Mariembourg	22 10	22 10	22 22	23 21	0 13
54	**Couvin** O	22 18	22 18	22 30	23 28	0 21

1 Rijdt niet tijdens de rijperiode van de toeristentreinen.

1 Ne circule pas pendant la période de circulation des trains touristiques.

Zie blz. 526/527 **CHEMINS DE FER À VAPEUR DES TROIS VALLÉES** Voir pages 526/527

132

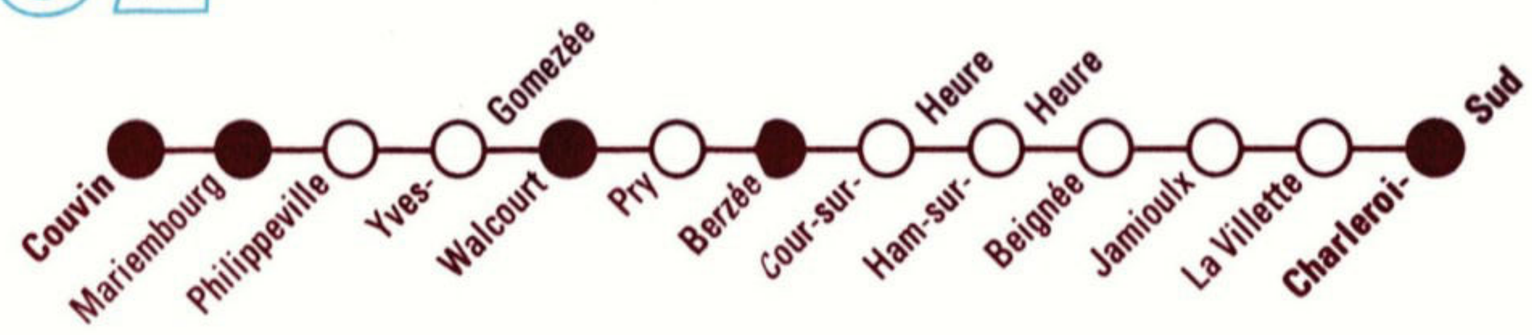

132

tab km			L 8128	L 8129 Ⓐ	P 3700 Ⓐ	L 8130 Ⓒ	P 3701 Ⓐ	L 8130 Ⓐ	P 3702 Ⓐ	L 8131 Ⓐ	L 8132 Ⓒ	L 8132 Ⓐ	L 8134 Ⓐ	L 8134 Ⓒ	L 8135 Ⓐ	L 8136 Ⓒ	L 8136 Ⓐ	L 8137 Ⓐ	L 8138 Ⓒ	L 8139 Ⓐ	P 4700 Ⓐ	L 8140 Ⓒ
0	**Couvin**		4 20	5 20	5 50	6 20		6 39	7 05	7 36	8 20	8 36	10 41	11 05	11 37	12 10	12 26	13 41	14 10	15 35		16 20
6	Mariembourg		4 28	5 28	5 58	6 28		6 47	7 13	7 44	8 28	8 42	10 48	11 13	11 45	12 18	12 34	13 48	14 18	15 43		16 28
19	Philippeville		4 41	5 41	6 11	6 41		7 01	7 26	7 58	8 41	8 54	11 01	11 25	11 58	12 31	12 47	14 01	14 31	15 55		16 41
27	Yves-Gomezée		4 48	5 48	6 18	6 48		7 09	7 33	8 06	8 48	9 01	11 08	11 33	12 06	12 39	12 55	14 08	14 39	16 03		16 49
33	Walcourt		4 55	5 54	6 25	6 55	6 57	7 15	7 40	8 13	8 55	9 07	11 14	11 39	12 13	12 47	13 04	14 14	14 47	16 13	16 37	16 56
34	Pry		4 58	5 57	6 28	6 58	7 00	|	7 43	8 16	8 58	9 10	11 17	11 42	12 16	12 50	13 07	14 17	14 50	16 16	|	16 59
36	Berzée		5 01	6 00	6 31	7 01	7 03	7 20	7 46	8 19	9 01	9 13	11 20	11 45	12 19	12 53	13 10	14 20	14 53	16 19	16 42	17 02
39	Cour-sur-Heure		5 05	6 04	6 34	7 05	7 07	|	7 49	8 23	9 05	9 17	11 24	11 49	12 23	12 57	13 14	14 24	14 57	16 23	|	17 06
41	Ham-sur-Heure		5 08	6 07	6 38	7 08	7 10	|	7 52	8 26	9 08	9 20	11 27	11 52	12 26	13 00	13 17	14 27	15 00	16 26	|	17 09
43	Beignée		5 11	6 10	6 41	7 11	7 13	|	7 55	8 29	9 11	9 23	11 30	11 55	12 29	13 03	13 20	14 30	15 03	16 29	|	17 12
45	Jamioulx		5 15	6 14	6 45	7 15	7 17	|	7 59	8 33	9 15	9 27	11 34	11 59	12 33	13 07	13 24	14 34	15 07	16 33	|	17 16
53	La Villette		5 22	6 21	6 52	|	7 24	7 35	|	|	|	|	|	|	|	13 14	13 31	|	|	|	|
54	**Charleroi-Sud**	O	1 5 25	6 24	6 55	7 25	7 27	1 7 38	8 08	8 42	9 25	9 38	11 43	12 08	12 42	1 13 17	1 13 34	14 43	15 17	16 42	16 58	17 25
124	Bruxelles-Brussel Midi/Zuid	O	*6 23*	*7 23*	*7 39*	*8 23*	*8 23*	*8 39*		*9 39*	*10 23*	*10 39*	*12 39*		*13 39*	*14 23*	*14 23*	*15 39*	*16 23*	*17 39*		*18 23*
124	Bruxelles-Brussel Centr.	O	*6 30*	*7 30*	*7 45*	*8 30*	*8 30*	*8 45*		*9 45*	*10 30*	*10 45*	*12 45*		*13 45*	*14 30*	*14 30*	*15 45*	*16 30*	*17 45*		*18 30*
124	Bruxelles-Brussel Nord/Noord	O	*6 34*	*7 34*	*7 49*	*8 34*	*8 34*	*8 49*		*9 49*	*10 34*	*10 49*	*12 49*		*13 49*	*14 34*	*14 34*	*15 49*	*16 34*	*17 49*		*18 34*
118	*La Louvière-Sud*	O			*7 34*			*8 13*		*9 13*		*10 13*	*12 13*		*13 13*		*14 13*	*15 13*		*17 13*	*17 31*	
118	*Mons*	O	Ⓐ *6 39*			*8 45*		*8 26*		*9 26*	*10 41*	*10 26*	*12 26*		*13 26*	*14 41*	*14 26*	*15 26*	*16 45*	*17 26*		*18 41*
130	*Namur*	O	Ⓐ *6 36*	*7 13*	*7 48*	*8 13*	*8 13*	*8 13*	*8 48*	*9 13*	*10 13*	*10 13*	*12 13*	*12 48*	*13 13*		*14 13*	*15 13*		*17 13*	*17 48*	*18 13*
125	*Liège-Guillemins*	O		*7 53*	*8 37*	*8 53*	*8 53*	*8 53*	*9 37*	*9 53*	*10 53*	*10 53*	*12 53*	*13 37*	*13 53*		*14 53*	*15 53*		*17 53*	*18 37*	*18 53*

tab km			L 8140 Ⓐ	P 4702 Ⓐ	L 8141 Ⓐ	L 8142 Ⓒ	L 8142 Ⓐ	L 8143 Ⓐ	L 8144 Ⓒ	L 8144 Ⓐ
0	**Couvin**		16 46		17 40	18 24	18 40	19 40	20 29	20 35
6	Mariembourg		16 53		17 47	18 32	18 47	19 47	20 37	20 43
19	Philippeville		17 06		18 00	18 45	19 00	20 00	20 51	20 57
27	Yves-Gomezée		17 13		18 07	18 52	19 07	20 07	20 58	21 05
33	Walcourt		17 19	17 26	18 13	18 59	19 13	20 13	21 04	21 11
34	Pry		|	17 29	18 16	19 02	19 16	20 16	21 07	21 14
36	Berzée		17 24	17 32	18 20	19 05	19 20	20 19	21 10	21 17
39	Cour-sur-Heure		|	17 36	18 24	19 09	19 24	20 23	21 14	21 21
41	Ham-sur-Heure		|	17 39	18 27	19 12	19 27	20 26	21 17	21 24
43	Beignée		|	17 42	18 30	19 15	19 30	20 29	21 20	21 27
45	Jamioulx		|	17 46	18 34	19 19	19 34	20 33	21 24	21 31
53	La Villette		|	|	|	|	|	21 31	21 38
54	**Charleroi-Sud**	O	17 40	17 56	18 43	19 28	19 43	20 42	1 21 34	1 21 41
124	*Bruxelles-Brussel* *Midi/Zuid*	O	*18 39*	*18 39*	*19 39*	*20 23*	*20 39*	*21 39*	*22 23*	*22 39*
124	*Centr.*	O	*18 45*	*18 45*	*19 45*	*20 30*	*20 45*	*21 45*	*22 30*	*22 45*
124	*Noord/Noord*	O	*18 49*	*18 49*	*19 49*	*20 34*	*20 49*	*21 49*	*22 34*	*22 49*
118	*La Louvière-Sud*	O	*18 13*	*18 31*	*19 13*		*20 13*	*21 13*		*22 13*
118	*Mons*	O	*18 26*		*19 26*	*20 41*	*20 26*	*21 26*		*22 26*
130	*Namur*	O	*18 13*	*18 48*	*19 13*	*20 13*	*20 13*	*21 13*	*22 13*	*22 13*
125	*Liège-Guillemins*	O	*18 53*	*19 37*	*19 55*	*20 53*	*20 53*	*21 53*	*22 53*	*22 53*

1 Zie verder tabel 130.

1 Voir tableau 130.

Zie blz. 526/527 **CHEMINS DE FER À VAPEUR DES TROIS VALLÉES** Voir pages 526/527

CHEMIN DE FER À VAPEUR DES TROIS VALLÉES

(Festival = circulation non-stop) **Horaires de Uurtabel van 1992 sauf uitgezonderd les op 26 et en 27.IX et en 3 et en 4.X (T.T.B.)** **(Festival = non-stop circulatie)**

MARIEMBOURG – CHIMAY – MOMIGNIES (et retour / en terug)

TT: autorail diesel / dieselmotorrijtuig.

V: traction vapeur / stoomdienst.

A: Heure d'arrivée du train / Aankomstuur van de trein.

D/V: Heure de départ du train / Vertrekuur van de trein.

SD: Arrêt sur demande / Stilstand op aanvraag.

Les voyageurs pour Aublain, Lompret et Virelles sont priés de s'embarquer dans les 2 premières voitures.

De reizigers voor Aublain, Lompret en Virelles worden verzocht plaats te nemen in de twee eerste rijtuigen.

L'ASBL ne peut garantir le mode de traction (*V* ou *TT*); elle se réserve le droit de le modifier à tout instant.

De VZW kan de voorziene tractiewijze niet waarborgen (*V* of *TT*); zij behoudt zich het recht voor deze op elk ogenblik te wijzigen.

N.B. Pour avril-mai 1993, se renseigner auprès de l'ASBL. / *Voor april-mei 1993 zich wenden tot de VZW.*

KM	Train n°: / Trein nr:		*TT* 1201	*V* 2201	*TT* 1301	*TT* 1203	*V* 2203	*TT* 1303	*TT* 1205
0	Mariembourg-Dépôt	D/V	**11.40**	**11.40**	**14.00**	**14.30**	**14.55**	**16.20**	**16.50**
1	Mariembourg SNCB	A	**11.42**	**11.43**	**14.02**	**14.32**	**14.58**	**16.22**	**16.52**
		D/V	**11.43**	**11.44**	**14.03**	**14.33**	**14.59**	**16.23**	**16.53**
2	Mariembourg Karting		**11.46**	**11.49**	**14.06**	**14.36**	**15.04**	**16.26**	**16.56**
9	Aublain		**11.57**	**12.04**	**14.17**	**14.47**	**15.19**	**16.37**	**17.07**
11	Lompret	SD	—	—	—	—	—	—	—
14	Virelles		**12.05**	**12.18**	**14.25**	**14.55**	**15.33**	**16.45**	**17.15**
16	Chimay	A	**12.10**	**12.25**	**14.30**	**15.00**	**15.40**	**16.50**	**17.20**
		D/V	—	—	**14.32**	—	—	**16.52**	—
20	Villers-la-Tour		—	—	**14.44**	—	—	**17.04**	—
23	Seloignes		—	—	**14.51**	—	—	**17.11**	
28	Momignies	A	—	—	**15.00**	—	—	**17.20**	—

KM	Train n°: / Trein nr:		*TT* 1202	*V* 2202	*TT* 1302	*TT* 1204	*V* 2204	*TT* 1304	*TT* 1206
0	Momignies	D/V	—	—	**15.10**	—	—	**17.30**	—
5	Seloignes		—	—	**15.19**	—	—	**17.39**	—
8	Villers-la-Tour		—	—	**15.26**	—	—	**17.46**	—
12	Chimay	A	—	—	**15.38**	—	—	**17.58**	—
		D/V	**13.00**	**13.00**	**15.45**	**15.45**	**17.00**	**18.00**	**17.50**
14	Virelles		**13.05**	**13.06**	**15.50**	**15.50**	**17.06**	**18.05**	**17.55**
17	Lompret	SD	—	—	—	—	—	—	—
19	Aublain		**13.13**	**13.18**	**15.58**	**15.58**	**17.18**	**18.13**	**18.03**
26	Mariembourg Karting		**13.24**	**13.32**	**16.09**	**16.09**	**17.32**	**18.24**	**18.14**
27	Mariembourg-SNCB	A	**13.27**	**13.36**	**16.12**	**16.12**	**17.36**	**18.27**	**18.17**
		D/V	**13.28**	**13.37**	**16.13**	**16.13**	**17.37**	**18.33**	**18.18**
28	Mariembourg-Dépôt	A	**13.30**	**13.40**	**16.15**	**16.15**	**17.40**	**18.35**	**18.20**

Le billet aller-retour autorise le voyageur à scinder le parcours plusieurs fois dans la même journée.

Het is toegelaten, mits een vervoerbewijs heen en terug de rit meerdere malen te onderbreken gedurende dezelfde dag.

Festival vapeur: circulation non-stop de plusieurs locomotives vapeur et autorails ● Vente de revues ferroviaires, jouets et souvenirs ● EXPOSITION ● BUVETTE.

***Stoomfestival:** non-stop ritten; ritten van meerdere stoomtreinen en dieselmotorrijtuigen ● Verkoop van spoorwegtijdschriften, speelgoed en souvenirs ● TENTOONSTELLING ● BUFFET.*

1 Jours de circulation / Ritdagen.

Excepté les / Uitgezonderd op 26 et en 27/IX (Festival) et en 3 et en 4/X (T.T.B.)

TT 1201/1202: V ⑥ ⑦; VI ⑥ ⑦ sauf/uitgezonderd 7.VI; 8.VI; VII ⑥ ⑦; VIII ⑥ ⑦ sauf/uitgezonderd 15 et/en 16.VIII et/en IX ⑥ ⑦.

V 2201/2202, V 2203/2204: 28.V; 7.VI; 21.VII; 15.VIII; 16.VIII.

TT 1301/1302, *TT* 1303/1304: V ⑦; 28.V; VI ⑦; 8.VI; VII ⑦; 21.VII; VIII ⑦; 15.VIII; IX ⑦.

TT 1203/1204, *TT* 1205/1206: V ⑥; VI ⑥; VII ⑥; VIII ⑥ sauf/uitgezonderd 15.VIII; IX ⑥

Le billet aller-retour autorise le voyageur à scinder le parcours plusieurs fois dans la même journée.

N.B. Pour avril-mai 1993 se renseigner auprès de l'ASBL.

Het is toegelaten, mits een vervoerbewijs heen en terug de rit meerdere malen te onderbreken gedurende dezelfde dag.

N.B. Voor april-mei 1993 zich wenden tot de VZW.

Festival vapeur : circulation non-stop de plusieurs locomotives vapeur et autorails ● Vente de revues ferroviaires, jouets et souvenirs ● EXPOSITION ● BUFFET.

Stoomfestival : *non-stop ritten ; ritten van meerdere stoomtreinen en dieselmotorrijtuigen ● Verkoop van spoorwegtijdschriften, speelgoed en souvenirs ● TENTOONSTELLING ● BUFFET.*

CHEMIN DE FER À VAPEUR DES TROIS VALLÉES

(Festival = circulation non-stop) Horaires de Uurtabel van **1992** sauf les uitgezonderd op **26** et en **27.IX** et en **3** et en **4.X** (T.T.B.) (Festival = non-stop circulatie)

MARIEMBOURG – TREIGNES – MARIEMBOURG 1

KM	Train n° : / Trein nr :													
		TT 1151	*TT* 1101	*V* 2151	*TT* 1153	*TT* 1103	*V* 2101	*V* 2153	*TT* 1107	*V* 2155	*V* 2103	*TT* 1105	*V* 2107	*V* 2157
0	Mariembourg ..... D/V	**10.30**	**11.30**	**11.30**	**13.15**	**14.15**	**14.15**	**14.15**	**15.00**	**15.30**	**16.35**	**16.45**	**16.45**	**16.45**
3	Nismes	**10.36**	**11.36**	**11.38**	**13.21**	**14.21**	**14.23**	**14.23**	**15.06**	**15.38**	**16.43**	**16.51**	**16.53**	**16.53**
7	Olloy ..... o	**10.44**	**11.44**	**11.49**	**13.29**	**14.29**	**14.34**	**14.34**	**15.14**	**15.49**	**16.54**	**16.59**	**17.04**	**17.04**
	Olloy ..... D/V	**11.00**	—	**12.10**	**13.50**	—	—	**14.55**	—	**16.10**	—	—	—	**17.29**
8	Rolinvaux ..... SD	—	—	—	—	—	—	—	—	—	—	—	—	—
9	Vierves	**11.06**	**11.50**	**12.19**	**13.56**	**14.35**	**14.43**	**15.04**	**15.20**	**16.19**	**17.03**	**17.05**	**17.13**	**17.34**
14	Treignes ..... o	**11.14**	**11.58**	**12.29**	**14.04**	**14.43**	**14.53**	**15.14**	**15.28**	**16.29**	**17.13**	**17.13**	**17.23**	**17.44**

KM	Train n° : / Trein nr :													
		TT 1152	*TT* 1102	*V* 2152	*TT* 1154	*TT* 1104	*V* 2102	*V* 2154	*TT* 1108	*V* 2156	*V* 2104	*TT* 1106	*V* 2108	*V* 2158
0	Treignes ..... D/V	**11.45**	**13.00**	**13.15**	**14.20**	**15.35**	**15.35**	**15.35**	**17.35**	**17.00**	**17.35**	**17.45**	**18.10**	**18.10**
5	Vierves	**11.53**	**13.08**	**13.25**	**14.27**	**15.43**	**15.45**	**15.45**	**17.43**	**17.10**	**17.45**	**17.53**	**18.20**	**18.20**
6	Rolinvaux SD ..... SD	—	—	—	—	—	—	—	—	—	—	—	—	—
7	Olloy ..... o	**11.59**	—	**13.34**	**14.34**	—	—	**15.54**	—	**17.19**	—	—	—	**18.29**
	Olloy ..... D/V	**12.00**	**13.14**	**13.35**	**14.35**	**15.49**	**15.54**	**15.55**	**17.49**	**17.20**	**17.54**	**17.59**	**18.29**	**18.40**
11	Nismes	**12.08**	**13.22**	**13.46**	**14.43**	**15.57**	**16.05**	**16.06**	**17.57**	**17.31**	**18.05**	**18.07**	**18.40**	**18.51**
14	Mariembourg ..... o	**12.14**	**13.28**	**13.54**	**14.49**	**16.03**	**16.13**	**16.14**	**18.03**	**17.39**	**18.13**	**18.13**	**18.48**	**18.59**

TT : autorail diesel / dieselmotorrijtuig — *V* : traction vapeur / stoomdienst — SD : arrêt sur demande / stilstand op aanvraag.
o : heure d'arrivée du train / aankomstuur van de trein. – D/V : heure de départ du train / vertrekuur van de trein.

L'ASBL ne peut garantir le mode de traction ; elle se réserve le droit de le modifier à tout instant ! / De VZW heeft het recht om de tractiewijze op elk ogenblik aan te passen !

1 Jours de circulation / Ritdagen.

Excepté les Uitgezonderd op 26 et en 27.IX (Festival) et en 3 et en 4.X (T.T.B.)

TT 1101/1102	V ⑥ ⑦ ; 28.V ; VI ⑥ ⑦ sauf/uitg. 7.VI ; 8.VI ; VII ② ③ ④ ⑥ ⑦ sauf/uitgezonderd 21.VII ; VIII ② ③ ④ ⑥ ⑦ sauf/uitgezonderd 15.VIII ; IX ⑥ ⑦.
TT 1103/1104 *TT* 1105/1106	V ⑥ ; VII ② ③ sauf/uitgezonderd 21.VII ; VIII ② ③.
TT 1107/1108 *TT* 2107/2108	V ⑦ ; 28.V ; 8.VI ; 14.VI ; 21.VI ; 28.VI ; VII ⑦ ; VIII ⑦ ; IX ⑦.
TT 1151/1152 *TT* 1153/1154 *V* 2151/2152 *V* 2153/2154 *V* 2155/2156 *V* 2157/2158	7.VI ; 21.VII ; 15.VIII.
V 2101/2102	V ⑦ ; 28.V ; VI ⑥ ⑦ sauf/uitgezonderd 7.VI ; 8.VI ; VII ④ ⑥ ⑦ ; VIII ④ ⑥ ⑦ sauf/uitgezonderd 15.VIII ; IX ⑥ ⑦.
V 2103/2104	VI ⑥ ; VII ④ ⑥ ; VIII ④ ⑥ sauf/uitgezonderd 15.VIII ; IX ⑥.

139

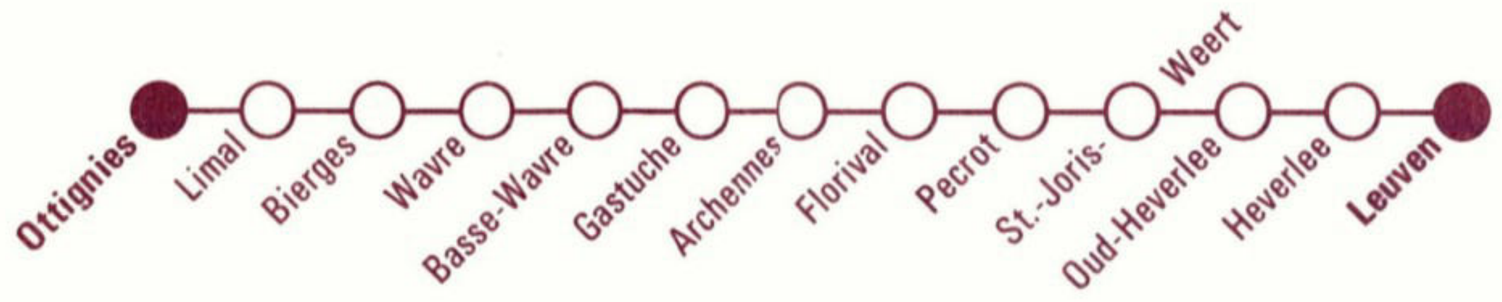

tab km			L 7428 Ⓐ	L 8005 Ⓐ	L 7429 ⑥	L 7429 Ⓐ	P 3135 Ⓐ	L 8006 Ⓐ	L 7430	L 8007 Ⓐ	L 7431	P 3136 Ⓐ ●	L 8008 Ⓒ 1	L 8008 Ⓐ	L 7432	T 9922 Ⓐ ✲	L 8009 Ⓐ	T 9921 Ⓒ ✲	T 9925 Ⓒ ✲	L 7433	T 9923 ✲	L 8010 Ⓒ 1
161	Bruxelles-Brussel	Midi/Zuid				5 22	5 44	5 44	6 22	6 44	7 22	7 44		7 44	8 22	8 44	8 44	9 00	9 00	9 22	Ⓐ 9 44	
161		Centr.				5 26	5 48	5 48	6 26	6 48	7 26	7 48		7 48	8 26	8 48	8 48	9 04	9 04	9 26	Ⓐ 9 48	
161		Nord/Noord				5 31	5 53	5 53	6 31	6 53	7 31	7 53		7 53	8 31	8 53	8 53	9 09	9 09	9 31	9 53	
161		Schuman				5 38	6 01	6 01	6 38	7 01	7 38	8 01		8 01	8 38	9 01	9 01	9 17	9 17	9 38	10 01	
161		Q.L./L.W.				5 42	6 05	6 05	6 42	7 05	7 42	8 05		8 05	8 42	9 05	9 05	9 20	9 20	9 42	10 05	
140	Charleroi-Sud			4 54				5 54	Ⓐ 6 18	6 54			7 54	7 54			8 54	8 54	8 54			9 54
161	Louvain-la-N.-Université					5 53	6 11	6 11	6 53	7 11	7 53	8 11		8 11	8 53	9 11	9 11			9 53	Ⓐ 10 11	
0	**Ottignies**		5 04	5 39	6 04	6 04	6 27	6 39	7 04	7 39	8 04	8 27	8 39	8 39	9 04	9 26	9 39	9 39	9 43	10 04	10 28	10 39
2	Limal		5 07	5 42	6 07	6 07	6 30	6 42	7 07	7 42	8 07	8 30	8 42	8 42	9 07	|	9 42	|	|	10 07	|	10 42
4	Bierges		5 10	5 45	6 10	6 10	6 34	6 45	7 10	7 45	8 10	8 33	8 45	8 45	9 10	9 34	9 45	9 47	9 52	10 10	10 36	10 45
6	Wavre		5 13	5 47	6 13	6 13	6 37	6 47	7 13	7 47	8 13	8 36	8 47	8 47	9 13	9 36	9 47	9 49	9 54	10 13	10 38	10 47
7	Basse-Wavre		5 15		6 15	6 15	6 39		7 15		8 15	8 38			9 15					10 15		
9	Gastuche		5 18		6 18	6 18	6 43		7 18		8 18				9 18					10 18		
12	Archennes		5 20		6 20	6 20	6 46		7 20		8 20				9 20					10 20		
13	Florival		5 22		6 22	6 22	6 48		7 22		8 22				9 22					10 22		
15	Pecrot		5 25		6 25	6 25	6 51		7 25		8 25				9 25					10 25		
17	Sint-Joris-Weert		5 28		6 28	6 28	6 55		7 28		8 28				9 28					10 28		
21	Oud-Heverlee		5 32		6 32	6 32	6 59		7 32		8 32				9 32					10 32		
25	Heverlee		5 36		6 36	6 36	7 04		7 36		8 36				9 36					10 36		
29	**Leuven**	O	5 41		6 41	6 41	7 08		7 41		8 41				9 41					10 41		
53a	Mechelen	O			7 01	7 01	7 55		8 01		9 01				10 01					11 01		
36	Liège-Guillemins	O	6 40		7 40	7 40	7 56		8 40		9 40				10 40					11 40		
36	Bruxelles-Brussel	Nord/Noord O	6 13		7 13	7 11	7 37		8 13		9 13				10 13					11 13		
36		Centr. O	6 20		7 20	7 16	7 42		Ⓐ 8 17		9 20				10 20					11 20		
36		Midi/Zuid O	6 24		7 24	7 20	7 47		Ⓐ 8 21		9 24				10 24					11 24		

GO PASS
Jong zijn doe je per trein.

tab km		L 8010 Ⓐ	L 7434	L 8011 Ⓐ	L 7435	L 8012 Ⓒ 1	L 8012 Ⓐ	L 7436	L 8013 Ⓐ	L 7437	L 8014 Ⓒ 1	L 8014 Ⓐ	L 7438	P 4123 Ⓐ ●	L 8015 Ⓐ	L 7439	P 4393 Ⓐ ▲	L 8016 Ⓒ 1	L 8016 Ⓐ	L 7440	P 4394 Ⓐ
161	Bruxelles-Brussel Midi/Zuid	9 44	10 22	10 44	11 22		11 44	12 22	12 44	13 22		13 44	14 22	14 44	14 44	15 22	15 44		15 44	16 22	16 51
161	Bruxelles-Brussel Centr.	9 48	10 26	10 48	11 26		11 48	12 26	12 48	13 26		13 48	14 26	14 48	14 48	15 26	15 48		15 48	16 26	16 55
161	Bruxelles-Brussel Nord/Noord	9 53	10 31	10 53	11 31		11 53	12 31	12 53	13 31		13 53	14 31	14 53	14 53	15 31	15 53		15 53	16 31	17 00
161	Bruxelles-Brussel Schuman	10 01	10 38	11 01	11 38		12 01	12 38	13 01	13 38		14 01	14 38	15 01	15 01	15 38	16 01		16 01	16 38	17 09
161	Bruxelles-Brussel Q.L./L.W.	10 05	10 42	11 05	11 42		12 05	12 42	13 05	13 42		14 05	14 42	15 05	15 05	15 42	16 05		16 05	16 42	17 13
140	Charleroi-Sud	9 54		10 54		11 54	11 54		12 54		13 54	13 54			14 54			15 54	15 54		
161	Louvain-la-N.-Université	10 11	10 53	11 11	11 53		12 11	12 53	13 11	13 53		14 11	14 53	15 11	15 11	15 53	16 11		16 11	16 56	17 12
0	**Ottignies**	10 39	11 04	11 39	12 04	12 39	12 39	13 04	13 39	14 04	14 39	14 39	15 04	15 27	15 39	16 04	16 31	16 39	16 39	17 04	17 32
2	Limal	10 42	11 07	11 42	12 07	12 42	12 42	13 07	13 42	14 07	14 42	14 42	15 07	15 30	15 42	16 07	16 34	16 42	16 42	17 07	17 35
4	Bierges	10 45	11 10	11 45	12 10	12 45	12 45	13 10	13 45	14 10	14 45	14 45	15 10	15 33	15 45	16 10	16 38	16 45	16 45	17 10	17 39
6	Wavre	10 47	11 13	11 47	12 13	12 47	12 47	13 13	13 47	14 13	14 47	14 47	15 13	15 35	15 47	16 13	16 41	16 47	16 47	17 13	17 42
7	Basse-Wavre		11 15		12 15			13 15		14 15			15 15			16 15	16 43			17 15	17 44
9	Gastuche		11 18		12 18			13 18		14 18			15 18			16 18	16 47			17 18	17 48
12	Archennes		11 20		12 20			13 20		14 20			15 20			16 20	16 50			17 20	17 51
13	Florival		11 22		12 22			13 22		14 22			15 22			16 22	16 52			17 22	17 53
15	Pecrot		11 25		12 25			13 25		14 25			15 25			16 25	16 55			17 25	17 56
17	Sint-Joris-Weert		11 28		12 28			13 28		14 28			15 28			16 28	16 59			17 28	18 00
21	Oud-Heverlee		11 32		12 32			13 32		14 32			15 32			16 32	17 03			17 32	18 04
25	Heverlee		11 36		12 36			13 36		14 36			15 36			16 36	17 07			17 36	18 08
29	**Leuven** O		11 41		12 41			13 41		14 41			15 41			16 41	17 12			17 41	18 13
53a	Mechelen O		12 01		13 01			14 01		15 01			16 01			17 01	17 55			18 01	18 34
36	Liège-Guillemins O		12 40		13 40			14 40		15 40			16 40			17 40	17 56			18 40	18 56
36	Bruxelles-Brussel Nord/Noord O		12 13		13 13			14 13		15 13			16 13			17 13	17 45			18 13	18 45
36	Bruxelles-Brussel Centr. O		12 20		13 20			14 20		15 20			16 20			17 20	17 51			18 20	18 51
36	Bruxelles-Brussel Midi/Zuid O		12 24		13 24			14 24		15 24			16 24			17 24	17 55			18 24	18 55

1 Rijdt van 31 mei tot 26 sept 92.

1 Circule du 31 mai au 26 sept 92.

MultiPass
Ensemble
en train
à prix malin.

139

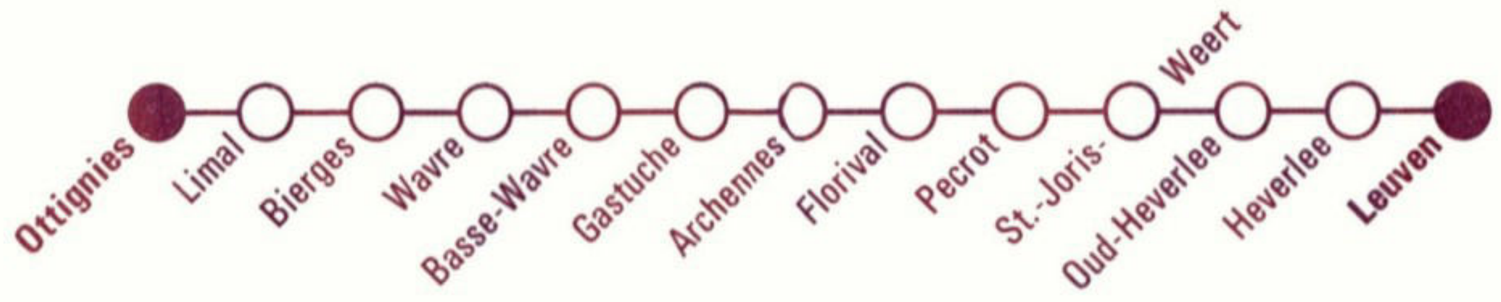

tab km		L 8017 Ⓐ	L 7441	L 8018 Ⓒ 1	L 8018 Ⓐ	T 9955 Ⓒ 2☼	L 7442	L 8019 Ⓐ	L 7443	L 8020 Ⓒ 1	L 8020 Ⓐ	L 7444	L 8021 Ⓐ	L 7445	L 8022 Ⓐ
161	*Midi/Zuid*	*16 51*	*17 22*		*17 44*		*18 22*	*18 44*	*19 22*		*19 44*	*20 22*	*20 44*	*21 22*	*21 44*
161	*Centr.*	*16 55*	*17 26*		*17 48*		*18 26*	*18 48*	*19 26*		*19 48*	*20 26*	*20 48*	*21 26*	*21 48*
161	*Bruxelles- Nord/Noord*	*17 00*	*17 31*		*17 53*		*18 31*	*18 53*	*19 31*		*19 53*	*20 31*	*20 53*	*21 31*	*21 53*
161	*Brussel Schuman*	*17 09*	*17 38*		*18 01*		*18 38*	*19 01*	*19 38*		*20 01*	*20 38*	*21 01*	*21 38*	*22 01*
161	*Q.L./L.W.*	*17 13*	*17 42*		*18 05*		*18 42*	*19 05*	*19 42*		*20 05*	*20 42*	*21 05*	*21 42*	*22 05*
140	*Charleroi-Sud*	16 57		17 54	17 54	*17 54*		18 54		19 54	19 54		20 54		21 54
161	*Louvain-la-N.-Université*	*17 12*	17 53		*18 11*	*18 36*	18 53	*19 11*	19 53		*20 11*	20 53	*21 11*	21 53	*22 11*
0	**Ottignies**	17 39	18 04	18 39	18 39	18 52	19 04	19 39	20 04	20 39	20 39	21 04	21 39	22 04	22 39
2	Limal	17 42	18 07	18 42	18 42	|	19 07	19 42	20 07	20 42	20 42	21 07	21 42	22 07	22 42
4	Bierges	17 45	18 10	18 45	18 45	19 01	19 10	19 45	20 10	20 45	20 45	21 10	21 45	22 10	22 45
6	Wavre	17 47	18 13	18 47	18 47	|	19 13	19 47	20 13	20 47	20 47	21 13	21 47	22 13	22 47
7	Basse-Wavre		18 15			|	19 15		20 15			21 15		22 15	
9	Gastuche		18 18			|	19 18		20 18			21 18		22 18	
12	Archennes		18 20			|	19 20		20 20			21 20		22 20	
13	Florival		18 22			|	19 22		20 22			21 22		22 22	
15	Pecrot		18 25			|	19 25		20 25			21 25		22 25	
17	Sint-Joris-Weert		18 28			|	19 28		20 28			21 28		22 28	
21	Oud-Heverlee		18 32			|	19 32		20 32			21 32		22 32	
25	Heverlee		18 36			|	19 36		20 36			21 36		22 36	
29	**Leuven** Ⓞ		18 41			3 19 19	19 41		20 41			21 41		22 41	
53a	*Mechelen* Ⓞ		*19 01*			*19 55*	*20 01*		*21 01*			*22 01*			
36	*Liège-Guillemins* Ⓞ		*19 40*				*20 40*		*21 40*			*22 40*		*23 40*	
36	*Bruxelles- Nord/Noord* Ⓞ		*19 13*			*19 45*	*20 13*		*21 13*			*22 13*		*23 13*	
36	*Brussel Centr.* Ⓞ		*19 20*			*19 51*	*20 20*		*21 20*			*22 20*		*23 20*	
36	*Midi/Zuid* Ⓞ		*19 24*			*19 55*	*20 24*		*21 24*			*22 24*		*23 24*	

1 Rijdt van 31 mei tot 26 sept 92.
2 Herkomst Dinant 18 07.
3 Zie verder tabellen 53a, 25.

1 Circule du 31 mai au 26 sept 92.
2 Origine Dinant 18 07.
3 Voir tableaux 53a, 25.

Golden Railpass. **L'entrain n'a pas d'âge.**

139

139

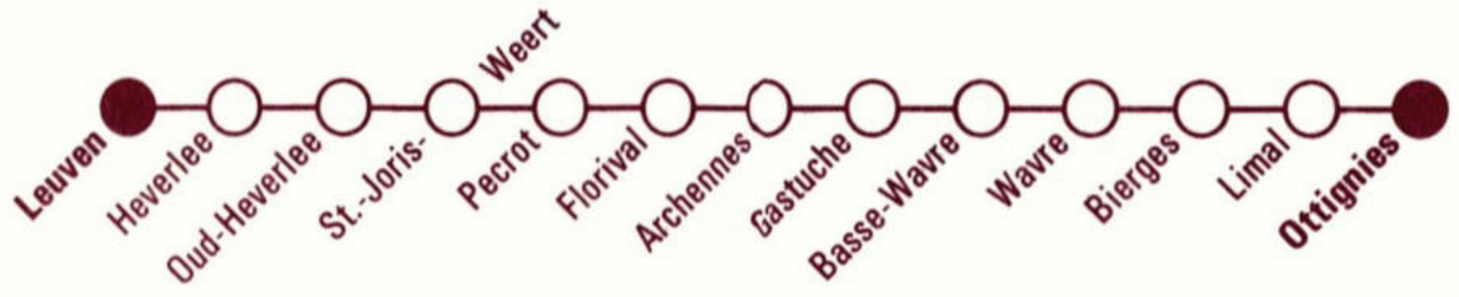

tab km			L 7403 Ⓐ	L 8026 Ⓐ	L 7404 ✕	L 8027 Ⓐ	P 3395 Ⓐ	L 7405	L 8028 Ⓐ	P 3397 Ⓐ ▲	L 7406	L 8029 Ⓐ	P 3137 Ⓐ ●	L 7407	T 9950 Ⓒ 3☼	L 8030 Ⓒ 5	L 8030 Ⓐ	L 7408	L 8031 Ⓐ	L 7409	L 8032 Ⓒ 5	L 8032 Ⓐ
36	Bruxelles-Brussel	Midi/Zuid			Ⓐ 5 18		5 48	6 18		6 48	7 18			8 18	8 48			9 18		10 18		
36		Centr.			Ⓐ 5 22		5 52	6 22		6 52	7 22			8 22	8 52			9 22		10 22		
36		Nord/Noord			Ⓐ 5 29		5 57	6 29		6 57	7 29			8 29	8 57			9 29		10 29		
36	Liège-Guillemins				Ⓐ 5 02		5 46	6 02		6 46	7 02			8 02				9 02		10 02		
53a	Mechelen				Ⓐ 5 25			Ⓐ 6 41		6 45	7 41			8 41	8 47			9 41		10 41		
0	**Leuven**		5 01		6 01		6 28	7 01		7 28	8 01			9 01	9 21			10 01		11 01		
4	Heverlee		5 05		6 05		6 32	7 05		7 32	8 05			9 05				10 05		11 05		
8	Oud-Heverlee		5 09		6 09		6 37	7 09		7 37	8 09			9 09				10 09		11 09		
12	Sint-Joris-Weert		5 13		6 13		6 41	7 13		7 41	8 13			9 13				10 13		11 13		
14	Pecrot		5 16		6 16		6 45	7 16		7 45	8 16			9 16				10 16		11 16		
16	Florival		5 19		6 19		6 48	7 19		7 48	8 19			9 19				10 19		11 19		
17	Archennes		5 21		6 21		6 50	7 21		7 50	8 21			9 21				10 21		11 21		
20	Gastuche		5 23		6 23		6 53	7 23		7 53	8 23			9 23				10 23		11 23		
22	Basse-Wavre		5 26		6 26		6 57	7 26		7 57	8 26			9 26				10 26		11 26		
23	Wavre		5 30	5 55	6 30	6 55	7 00	7 30	7 55	8 00	8 30	8 55	9 07	9 30		9 55	9 55	10 30	10 55	11 30	11 55	11 55
25	Bierges		5 32	5 57	6 32	6 57	7 02	7 32	7 57	8 02	8 32	8 57	9 09	9 32	9 41	9 57	9 57	10 32	10 57	11 32	11 57	11 57
27	Limal		5 35	6 00	6 35	7 00	7 05	7 35	8 00	8 05	8 35	9 00	9 12	9 35	|	10 00	10 00	10 35	11 00	11 35	12 00	12 00
29	**Ottignies**	O	1 5 38	2 6 03	1 6 38	2 7 03	7 09	1 7 38	2 8 03	8 09	1 8 38	2 9 03	9 15	1 9 38	4 9 47	2 10 03	2 10 03	1 10 38	2 11 03	1 11 38	2 12 03	2 12 03
161	*Louvain-la-N.-Université*	O	5 49	*6 31*	6 49	*7 31*	*7 31*	7 49	*8 31*	*8 31*	8 49	*9 31*	*9 31*	9 49	*10 06*		*10 31*	10 49	*11 31*	11 49		*12 31*
140	*Charleroi-Sud*	O		6 48		7 45			8 48			9 48			*10 48*	10 48	10 48		11 48		12 48	12 48
161	Bruxelles-Brussel	Q.L./L.W. O	*6 00*	*6 37*	*7 00*	*7 29*	*7 29*	*8 00*	*8 37*	*8 37*	*9 00*	*9 37*	*9 37*	*10 00*			*10 37*	*11 00*	*11 37*	*12 00*		*12 37*
161		Schuman O	*6 02*	*6 41*	*7 02*	*7 33*	*7 33*	*8 02*	*8 41*	*8 41*	*9 02*	*9 41*	*9 41*	*10 02*			*10 41*	*11 02*	*11 41*	*12 02*		*12 41*
161		Nord/Noord O	*6 11*	*6 49*	*7 11*	*7 42*	*7 42*	*8 11*	*8 49*	*8 49*	*9 11*	*9 49*	*9 49*	*10 11*			*10 49*	*11 11*	*11 49*	*12 11*		*12 49*
161		Centr. O	*6 16*	*6 54*	*7 16*	*7 48*	*7 48*	*8 16*	*8 54*	*8 54*	*9 16*	*9 54*	*9 54*	*10 16*			*10 54*	*11 16*	*11 54*	*12 16*		*12 54*
161		Midi/Zuid O	*6 20*	*6 58*	*7 21*	*7 52*	*7 52*	*8 20*	*8 58*	*8 58*	*9 20*	*9 58*	*9 58*	*10 20*			*10 58*	*11 20*	*11 58*	*12 20*		*12 58*

1 Zie verder tabel 161.
2 Zie verder tabel 140.
3 Bestemming Dinant 10 33.
4 Zie verder tabellen 161, 154.
5 Rijdt van 31 mei tot 26 sept 92.

1 Voir tableau 161.
2 Voir tableau 140.
3 Destination Dinant 10 33.
4 Voir tableaux 161, 154.
5 Circule du 31 mai au 26 sept 92.

139

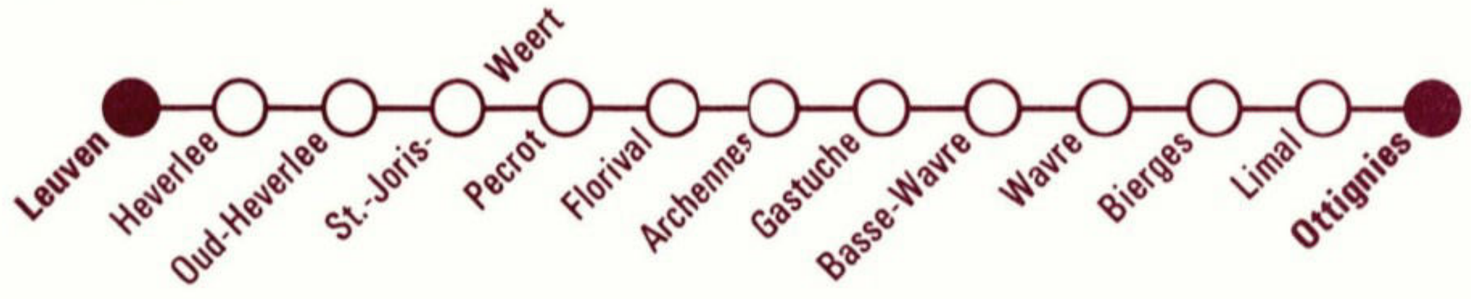

tab km			L 7410	L 8033 Ⓐ	L 7411	L 8034 Ⓒ 3	L 8034 Ⓐ	L 7412	L 8035 Ⓐ	L 7413	L 8036 Ⓒ 3	L 8036 Ⓐ	P 4124 Ⓐ ●	L 7414	T 9926 Ⓒ ☼	L 8037 Ⓐ	L 7415	L 8038 Ⓒ 3	L 8038 Ⓐ	P 4122 Ⓐ	L 7416	L 8039 Ⓐ
36	*Bruxelles-Brussel*	*Midi/Zuid*	*11 18*		*12 18*			*13 18*		*14 18*				*15 18*			Ⓐ*16 25*			*16 52*	Ⓐ*17 31*	
36		*Centr.*	*11 22*		*12 22*			*13 22*		*14 22*				*15 22*			Ⓐ*16 29*			*16 56*	Ⓐ*17 35*	
36		*Nord/Noord*	*11 29*		*12 29*			*13 29*		*14 29*				*15 29*			Ⓐ*16 34*			*17 00*	Ⓐ*17 39*	
36	*Liège-Guillemins*		*11 02*		*12 02*			*13 02*		*14 02*				*15 02*			*16 02*			*16 46*	*17 02*	
53a	*Mechelen*		*11 41*		*12 41*			*13 41*		*14 41*				*15 41*			*16 41*			*16 47*	*17 41*	
0	**Leuven**		12 01		13 01			14 01		15 01				16 01			17 01			17 28	18 01	
4	Heverlee		12 05		13 05			14 05		15 05				16 05			17 05			17 32	18 05	
8	Oud-Heverlee		12 09		13 09			14 09		15 09				16 09			17 09			17 37	18 09	
12	Sint-Joris-Weert		12 13		13 13			14 13		15 13				16 13			17 13			17 41	18 13	
14	Pecrot		12 16		13 16			14 16		15 16				16 16			17 16			17 45	18 16	
16	Florival		12 19		13 19			14 19		15 19				16 19			17 19			17 48	18 19	
17	Archennes		12 21		13 21			14 21		15 21				16 21			17 21			17 50	18 21	
20	Gastuche		12 23		13 23			14 23		15 23				16 23			17 23			17 53	18 23	
22	Basse-Wavre		12 26		13 26			14 26		15 26			16 02	16 26			17 26			17 57	18 26	
23	Wavre		12 30	12 55	13 30	13 55	13 55	14 30	14 55	15 30	15 55	15 55	16 07	16 30	16 54	16 55	17 30	17 55	17 55	18 00	18 30	18 55
25	Bierges		12 32	12 57	13 32	13 57	13 57	14 32	14 57	15 32	15 57	15 57	16 09	16 32	16 59	16 57	17 32	17 57	17 57	18 02	18 32	18 57
27	Limal		12 35	13 00	13 35	14 00	14 00	14 35	15 00	15 35	16 00	16 00	16 12	16 35	17 02	17 00	17 35	18 00	18 00	18 05	18 35	19 00
29	**Ottignies**	O	1 12 38	2 13 03	1 13 38	2 14 03	2 14 03	1 14 38	2 15 03	1 15 38	2 16 03	2 16 03	16 15	1 16 38	2 17 05	2 17 03	1 17 38	2 18 03	2 18 03	18 09	1 18 38	2 19 03
161	*Louvain-la-N.-Université*	O	12 49	*13 31*	13 49		*14 31*	14 49	*15 31*	15 49			*16 31*	*16 31*	16 52		*17 31*	17 49		*18 31*	*18 31*	18 49	*19 31*
140	*Charleroi-Sud*	O		13 48		14 48	14 48		15 48		16 44	16 44			17 48	17 48	Ⓐ*18 25*	18 48	18 48			19 48
161	*Bruxelles-Brussel*	*Q.L./L.W.* O	*13 00*	*13 37*	*14 00*		*14 37*	*15 00*	*15 37*	*16 00*			*16 37*	*16 37*	*17 00*	*17 37*	*17 33*	*18 00*		*18 37*	*18 37*	*19 00*	*19 37*
161		*Schuman* O	*13 02*	*13 41*	*14 02*		*14 41*	*15 02*	*15 41*	*16 02*			*16 41*	*16 41*	*17 02*	*17 41*	*17 36*	*18 02*		*18 41*	*18 41*	*19 02*	*19 41*
161		*Nord/Noord* O	*13 11*	*13 49*	*14 11*		*14 49*	*15 11*	*15 49*	*16 11*			*16 49*	*16 49*	*17 11*	*17 49*	*17 49*	*18 11*		*18 49*	*18 49*	*19 11*	*19 49*
161		*Centr.* O	*13 16*	*13 54*	*14 16*		*14 54*	*15 16*	*15 54*	*16 16*			*16 54*	*16 54*	*17 16*	*17 56*	*17 54*	*18 16*		*18 54*	*18 54*	*19 16*	*19 54*
161		*Midi/Zuid* O	*13 20*	*13 58*	*14 20*		*14 58*	*15 20*	*15 58*	*16 20*			*16 58*	*16 58*	*17 20*	*18 00*	*17 58*	*18 20*		*18 58*	*18 58*	*19 20*	*19 58*

GO PASS
Le laissez-passer des jeunes en train.

tab km			T 9927 ☼	L 7417	L 8040 Ⓒ 3	L 8040 Ⓐ	L 7418	L 8041 Ⓐ	L 7419	L 8042 Ⓒ 3	L 8042 Ⓐ	L 7420	L 8043 Ⓐ			
36	*Bruxelles-Brussel*	*Midi/Zuid*		*18 18*			*19 18*		*20 18*			*21 18*				
36		*Centr.*		*18 22*			*19 22*		*20 22*			*21 22*				
36		*Nord/Noord*		*18 29*			*19 29*		*20 29*			*21 29*				
36	*Liège-Guillemins*			*18 02*			*19 02*		*20 02*			*21 02*				
53a	*Mechelen*			*18 41*			*19 41*		*20 41*			*21 41*				
0	**Leuven**			19 01			20 01		21 01			22 01				
4	Heverlee			19 05			20 05		21 05			22 05				
8	Oud-Heverlee			19 09			20 09		21 09			22 09				
12	Sint-Joris-Weert			19 13			20 13		21 13			22 13				
14	Pecrot			19 16			20 16		21 16			22 16				
16	Florival			19 19			20 19		21 19			22 19				
17	Archennes			19 21			20 21		21 21			22 21				
20	Gastuche			19 23			20 23		21 23			22 23				
22	Basse-Wavre			19 26			20 26		21 26			22 26				
23	Wavre		19 05	19 30	19 55	19 55	20 30	20 55	21 30	21 55	21 55	22 30	22 55			
25	Bierges		19 10	19 32	19 57	19 57	20 32	20 57	21 32	21 57	21 57	22 32	22 57			
27	Limal		|	19 35	20 00	20 00	20 35	21 00	21 35	22 00	22 00	22 35	23 00				
29	**Ottignies**	O	19 15	1 19 38	2 20 03	2 20 03	1 20 38	2 21 03	1 21 38	2 22 03	2 22 03	1 22 38	23 03			
161	*Louvain-la-N.-Université*	O	Ⓐ*19 31*	19 49		*20 31*	20 49	*21 31*	21 49		*22 31*	22 54	*23 21*			
140	*Charleroi-Sud*	O			20 48	20 48		21 48		22 48	22 48					
161	*Bruxelles-Brussel*	*Q.L./L.W.* O	*19 37*	*20 00*		*20 37*	*21 00*	*21 37*	*22 00*		*22 37*	*23 00*				
161		*Schuman* O	*19 41*	*20 02*		*20 41*	*21 02*	*21 41*	*22 02*		*22 41*	*23 02*				
161		*Nord/Noord* O	*19 49*	*20 11*		*20 49*	*21 11*	*21 49*	*22 11*		*22 49*	*23 11*				
161		*Centr.* O	Ⓐ*19 54*	*20 16*		*20 54*	*21 16*	*21 54*	*22 16*		*22 55*	*23 16*				
161		*Midi/Zuid* O	Ⓐ*19 58*	*20 20*		*20 58*	*21 20*	*21 58*	*22 20*		*22 58*	*23 20*				

1 Zie verder tabel 161.
2 Zie verder tabel 140.
3 Rijdt van 31 mei tot 26 sept 92.

1 Voir tableau 161.
2 Voir tableau 140.
3 Circule du 31 mai au 26 sept 92.

GO PASS

Jong zijn doe je per trein.

140

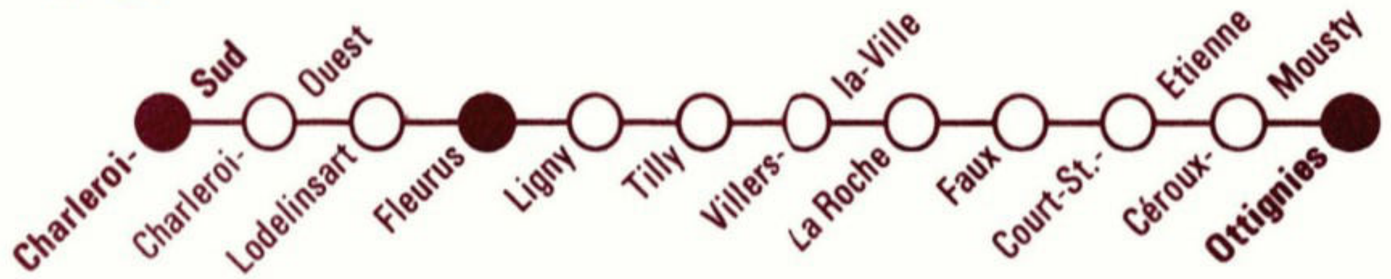

tab km		L 8005 Ⓐ	P 3135 Ⓐ	L 8006 Ⓐ	P 3734 Ⓐ	L 8007 Ⓐ	P 3735 Ⓐ	L 8008 Ⓒ 2	L 8008 Ⓒ 3	L 8008 Ⓐ	L 8009 Ⓐ	T 9921 Ⓒ ✲	L 8010 Ⓒ 2	L 8010 Ⓒ 3	L 8010 Ⓐ	L 8011 Ⓐ	L 8012 Ⓒ 2	L 8012 Ⓒ 3	L 8012 Ⓐ	L 8013 Ⓐ	L 8014 Ⓒ 2
118	*Mons*				4 54	6 16		7 16	7 16	7 16	8 16		9 16	9 16	9 16	10 16	11 16	11 16	11 16	12 16	13 16
118	*La Louvière-Sud*			5 07		6 29		7 29	7 29	7 29	8 29		9 29	9 29	9 29	10 29	11 29	11 29	11 29	12 29	13 29
124	*Bruxelles-Nord/Noord*				5 08	5 53				6 53	7 55				8 53	9 53			10 53	11 53	
124	*Bruxelles-Centr.*				5 12	5 57				6 57	7 59				8 57	9 57			10 57	11 57	
124	*Brussel Midi/Zuid*			4 30	5 19	6 03				7 03	8 03				9 03	10 03			11 03	12 03	
0	**Charleroi-Sud**	4 54		5 54	6 18	6 54		7 54	7 54	7 54	8 54	8 54	9 54	9 54	9 54	10 54	11 54	11 54	11 54	12 54	13 54
1	Charleroi-Ouest	4 57		5 57	6 21	6 57		7 57	7 57	7 57	8 57	8 57	9 57	9 57	9 57	10 57	11 57	11 57	11 57	12 57	13 57
4	Lodelinsart	5 01		6 01	6 25	7 01		8 01	8 01	8 01	9 01	9 01	10 01	10 01	10 01	11 01	12 01	12 01	12 01	13 01	14 01
12	Fleurus O	5 07		6 07	6 31	7 07		8 07	8 07	8 07	9 07	9 07	10 07	10 07	10 07	11 07	12 07	12 07	12 07	13 07	14 07
12	Fleurus	5 11	5 42	6 11	6 32	7 09	7 48	8 11	8 11	8 11	9 11	9 11	10 11	10 11	10 11	11 11	12 11	12 11	12 11	13 11	14 11
15	Ligny	5 15	5 46	6 15	6 36	7 13	7 52	8 15	8 15	8 15	9 15	9 15	10 15	10 15	10 15	11 15	12 15	12 15	12 15	13 15	14 15
21	Tilly	5 20	5 51	6 20	6 41	7 18	7 57	8 20	8 20	8 20	9 20	9 20	10 20	10 20	10 20	11 20	12 20	12 20	12 20	13 20	14 20
24	Villers-la-Ville	5 23	5 54	6 23	6 44	7 21	8 00	8 23	8 23	8 23	9 23	9 23	10 23	10 23	10 23	11 23	12 23	12 23	12 23	13 23	14 23
28	La Roche	5 28	5 58	6 28	6 48	7 26	8 04	8 28	8 28	8 28	9 28	9 28	10 28	10 28	10 28	11 28	12 28	12 28	12 28	13 28	14 28
29	Faux	5 30	6 01	6 30	6 51	7 28	8 07	8 30	8 30	8 30	9 30	9 30	10 30	10 30	10 30	11 30	12 30	12 30	12 30	13 30	14 30
32	Court-Saint-Etienne	5 34	6 05	6 34	6 55	7 32	8 11	8 34	8 34	8 34	9 34	9 34	10 34	10 34	10 34	11 34	12 34	12 34	12 34	13 34	14 34
34	Céroux-Mousty	5 36	6 07	6 36	6 57	7 34	8 13	8 36	8 36	8 36	9 36	9 36	10 36	10 36	10 36	11 36	12 36	12 36	12 36	13 36	14 36
36	**Ottignies** O	1 5 38	1 6 10	1 6 38	7 00	1 7 36	8 16	1 8 38	8 38	1 8 38	1 9 38	1 9 38	1 10 38	10 38	1 10 38	1 11 38	1 12 38	12 38	1 12 38	1 13 38	1 14 38
139	*Wavre* O	5 47		6 36	6 47	7 12	7 47	8 47	8 47		8 47	9 47	9 49	10 47		10 47	11 47	12 47		12 47	13 47	14 47
161	*Louvain-la-N.-Université* O	5 49		6 31	6 49	7 31	7 49	8 31	8 49	8 49	8 49	9 49	9 49	10 49	10 49	10 49	11 49	12 49	12 49	12 49	13 49	14 49
161	*Bruxelles-Q.L./L.W.* O	6 00		6 37	7 00	7 29	7 55	8 37	9 00	9 00	9 00	10 00	10 00	11 00	11 00	11 00	12 00	13 00	13 00	13 00	14 00	15 00
161	*Bruxelles-Schuman* O	6 02		6 41	7 02	7 33	7 59	8 41	9 02	9 02	9 02	10 02	10 02	11 02	11 02	11 02	12 02	13 02	13 02	13 02	14 02	15 02
161	*Bruxelles-Nord/Noord* O	6 11		6 49	7 11	7 42	8 08	8 49	9 11	9 11	9 11	10 11	10 11	11 11	11 11	11 11	12 11	13 11	13 11	13 11	14 11	15 11
161	*Bruxelles-Centr.* O	6 16		6 54	7 16	7 48	8 13	8 54	9 16	9 16	9 16	10 16	10 16	11 16	11 16	11 16	12 16	13 16	13 16	13 16	14 16	15 16
161	*Bruxelles-Midi/Zuid* O	6 20		6 58	7 21	7 52	8 17	8 58	9 20	9 20	9 20	10 20	10 20	11 20	11 20	11 20	12 20	13 20	13 20	13 20	14 20	15 20
161	*Namur* O	6 18		6 42	7 18	7 42	8 18	8 42	9 18	9 18	9 18	10 18	10 09	11 18	11 18	11 18	12 18	13 18	13 18	13 18	14 18	15 18

MultiPass

Ensemble en train à prix malin.

tab km			L 8014 Ⓒ 3	L 8014 Ⓐ	L 8015 Ⓐ	L 8016 Ⓒ 2	L 8016 Ⓒ 3	L 8016 Ⓐ	L 8017 Ⓐ	L 8018 Ⓒ 2	L 8018 Ⓒ 3	L 8018 Ⓐ	L 8019 Ⓐ	L 8020 Ⓒ 2	L 8020 Ⓒ 3	L 8020 Ⓐ	L 8021 Ⓐ	L 8022 Ⓒ	L 8022 Ⓐ
118	*Mons*		*13 16*	*13 16*	*14 16*	*15 16*	*15 16*	*15 16*	*16 16*	*17 16*	*17 16*	*17 16*	*18 16*	*19 16*	*19 16*	*19 16*	*20 16*	*21 16*	*21 16*
118	*La Louvière-Sud*		*13 29*	*13 29*	*14 29*	*15 29*	*15 29*	*15 29*	*16 29*	*17 29*	*17 29*	*17 29*	*18 29*	*19 29*	*19 29*	*19 29*	*20 29*	*21 29*	*21 29*
124	*Bruxelles-Brussel*	*Nord/Noord*		*12 53*	*13 53*			*14 53*	*15 54*			*16 53*	*17 53*			*18 53*	*19 53*		*20 53*
124		*Centr.*		*12 57*	*13 57*			*14 57*	*15 58*			*16 57*	*17 57*			*18 57*	*19 57*		*20 57*
124		*Midi/Zuid*		*13 03*	*14 03*			*15 03*	*16 03*			*17 03*	*18 03*			*19 03*	*20 03*		*21 03*
0	**Charleroi-Sud**		13 54	13 54	14 54	15 54	15 54	15 54	16 57	17 54	17 54	17 54	18 54	19 54	19 54	19 54	20 54	21 54	21 54
1	Charleroi-Ouest		13 57	13 57	14 57	15 57	15 57	15 57	17 00	17 57	17 57	17 57	18 57	19 57	19 57	19 57	20 57	21 57	21 57
4	Lodelinsart		14 01	14 01	15 01	16 01	16 01	16 01	17 04	18 01	18 01	18 01	19 01	20 01	20 01	20 01	21 01	22 01	22 01
12	Fleurus	O	14 07	14 07	15 07	16 07	16 07	16 07	17 10	18 07	18 07	18 07	19 07	20 07	20 07	20 07	21 07	22 07	22 07
12	Fleurus		14 11	14 11	15 11	16 11	16 11	16 11	17 11	18 11	18 11	18 11	19 11	20 11	20 11	20 11	21 11	22 11	22 11
15	Ligny		14 15	14 15	15 15	16 15	16 15	16 15	17 15	18 15	18 15	18 15	19 15	20 15	20 15	20 15	21 15	22 15	22 15
21	Tilly		14 20	14 20	15 20	16 20	16 20	16 20	17 20	18 20	18 20	18 20	19 20	20 20	20 20	20 20	21 20	22 20	22 20
24	Villers-la-Ville		14 23	14 23	15 23	16 23	16 23	16 23	17 23	18 23	18 23	18 23	19 23	20 23	20 23	20 23	21 23	22 23	22 23
28	La Roche		14 28	14 28	15 28	16 28	16 28	16 28	17 28	18 28	18 28	18 28	19 28	20 28	20 28	20 28	21 28	22 28	22 28
29	Faux		14 30	14 30	15 30	16 30	16 30	16 30	17 30	18 30	18 30	18 30	19 30	20 30	20 30	20 30	21 30	22 30	22 30
32	Court-Saint-Etienne		14 34	14 34	15 34	16 34	16 34	16 34	17 34	18 34	18 34	18 34	19 34	20 34	20 34	20 34	21 34	22 34	22 34
34	Céroux-Mousty		14 36	14 36	15 36	16 36	16 36	16 36	17 36	18 36	18 36	18 36	19 36	20 36	20 36	20 36	21 36	22 36	22 36
36	**Ottignies**	O	14 38	1 14 38	1 15 38	1 16 38	16 38	1 16 38	1 17 38	1 18 38	18 38	1 18 38	1 19 38	1 20 38	20 38	1 20 38	1 21 38	22 38	1 22 38
139	*Wavre*	O		14 47	15 47	16 47		16 47	17 47	18 47		18 47	19 47	20 47		20 47	21 47		22 47
161	*Louvain-la-N.-Université*	O	*14 49*	*14 49*	*15 49*	*16 52*	*16 52*	*16 52*	*17 49*	*18 49*	*18 49*	*18 49*	*19 49*	*20 49*	*20 49*	*20 49*	*21 49*	*22 54*	*22 54*
161	*Bruxelles-Brussel*	*Q.L./L.W.* O	*15 00*	*15 00*	*16 00*	*17 00*	*17 00*	*17 00*	*18 00*	*19 00*	*19 00*	*19 00*	*20 00*	*21 00*	*21 00*	*21 00*	*22 00*	*23 00*	*23 00*
161		*Schuman* O	*15 02*	*15 02*	*16 02*	*17 02*	*17 02*	*17 02*	*18 02*	*19 02*	*19 02*	*19 02*	*20 02*	*21 02*	*21 02*	*21 02*	*22 02*	*23 02*	*23 02*
161		*Nord/Noord* O	*15 11*	*15 11*	*16 11*	*17 11*	*17 11*	*17 11*	*18 11*	*19 11*	*19 11*	*19 11*	*20 11*	*21 11*	*21 11*	*21 11*	*22 11*	*23 11*	*23 11*
161		*Centr.* O	*15 16*	*15 16*	*16 16*	*17 16*	*17 16*	*17 16*	*18 16*	*19 16*	*19 16*	*19 16*	*20 16*	*21 16*	*21 16*	*21 16*	*22 16*	*23 16*	*23 16*
161		*Midi/Zuid* O	*15 20*	*15 20*	*16 20*	*17 20*	*17 20*	*17 20*	*18 20*	*19 20*	*19 20*	*19 20*	*20 20*	*21 20*	*21 20*	*21 20*	*22 20*	*23 20*	*23 20*
161	*Namur*	O	*15 18*	*15 18*	*16 18*	*17 18*	*17 18*	*17 10*	*18 10*	*19 18*	*19 18*	*19 18*	*20 18*	*21 18*	*21 18*	*21 18*	*22 18*		

1 Zie verder tabel 139.
2 Rijdt van 31 mei tot 26 sept 92.
3 Rijdt van 27 sept 92 tot 22 mei 93.

1 Voir tableau 139.
2 Circule du 31 mai au 26 sept 92.
3 Circule du 27 sept 92 au 22 mai 93.

140

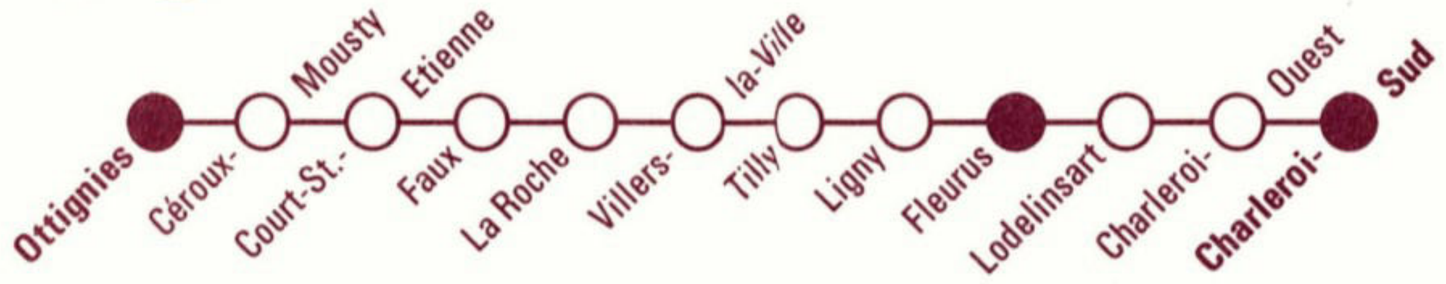

tab km		L 8025 Ⓐ	L 8026 Ⓐ	L 8027 Ⓐ	L 8028 Ⓒ	L 8028 Ⓐ	L 8029 Ⓐ	L 8030 Ⓒ 1	L 8030 Ⓒ 2	L 8030 Ⓐ	L 8031 Ⓐ	L 8032 Ⓒ 1	L 8032 Ⓒ 2	L 8032 Ⓐ	L 8033 Ⓐ	L 8034 Ⓒ 1	L 8034 Ⓒ 2	L 8034 Ⓐ	L 8035 Ⓐ	L 8036 Ⓒ 1	L 8036 Ⓒ 2
161	*Namur*	4 22	5 24	6 24	7 24	7 32	8 24	9 24	9 24	9 24	10 24	11 24	11 24	11 24	12 24	13 24	13 24	13 24	14 24	15 24	15 24
161	*Bruxelles-Brussel Midi/Zuid*		5 22	6 22	7 22	7 22	8 22	9 22	9 22	9 22	10 22	11 22	11 22	11 22	12 22	13 22	13 22	13 22	14 22	15 22	15 22
161	*Centr.*		5 26	6 26	7 26	7 26	8 26	9 26	9 26	9 26	10 26	11 26	11 26	11 26	12 26	13 26	13 26	13 26	14 26	15 26	15 26
161	*Nord/Noord*		5 31	6 31	7 31	7 31	8 31	9 31	9 31	9 31	10 31	11 31	11 31	11 31	12 31	13 31	13 31	13 31	14 31	15 31	15 31
161	*Schuman*		5 38	6 38	7 38	7 38	8 38	9 38	9 38	9 38	10 38	11 38	11 38	11 38	12 38	13 38	13 38	13 38	14 38	15 38	15 38
161	*Q.L./L.W.*		5 42	6 42	7 42	7 42	8 42	9 42	9 42	9 42	10 42	11 42	11 42	11 42	12 42	13 42	13 42	13 42	14 42	15 42	15 42
161	*Louvain-la-N.-Université*		5 53	6 53	7 53	7 53	8 53	9 53	9 53	9 53	10 53	11 53	11 53	11 53	12 53	13 53	13 53	13 53	14 53	15 53	15 53
139	*Wavre*		5 55	6 55		7 55	8 55	9 55		9 55	10 55	11 55		11 55	12 55	13 55		13 55	14 55	15 55	
0	**Ottignies**	5 04	6 04	7 04	8 04	8 04	9 04	10 04	10 04	10 04	11 04	12 04	12 04	12 04	13 04	14 04	14 04	14 04	15 04	16 04	16 04
2	Céroux-Mousty	5 06	6 06	7 06	8 06	8 06	9 06	10 06	10 06	10 06	11 06	12 06	12 06	12 06	13 06	14 06	14 06	14 06	15 06	16 06	16 06
4	Court-Saint-Etienne	5 08	6 08	7 08	8 08	8 08	9 08	10 08	10 08	10 08	11 08	12 08	12 08	12 08	13 08	14 08	14 08	14 08	15 08	16 08	16 08
7	Faux	5 12	6 12	7 12	8 12	8 12	9 12	10 12	10 12	10 12	11 12	12 12	12 12	12 12	13 12	14 12	14 12	14 12	15 12	16 12	16 12
8	La Roche	5 14	6 14	7 14	8 14	8 14	9 14	10 14	10 14	10 14	11 14	12 14	12 14	12 14	13 14	14 14	14 14	14 14	15 14	16 14	16 14
12	Villers-la-Ville	5 19	6 19	7 19	8 19	8 19	9 19	10 19	10 19	10 19	11 19	12 19	12 19	12 19	13 19	14 19	14 19	14 19	15 19	16 19	16 19
15	Tilly	5 22	6 22	7 22	8 22	8 22	9 22	10 22	10 22	10 22	11 22	12 22	12 22	12 22	13 22	14 22	14 22	14 22	15 22	16 22	16 22
21	Ligny	5 27	6 27	7 27	8 27	8 27	9 27	10 27	10 27	10 27	11 27	12 27	12 27	12 27	13 27	14 27	14 27	14 27	15 27	16 27	16 27
24	Fleurus O	5 31	6 31	7 31	8 31	8 31	9 31	10 31	10 31	10 31	11 31	12 31	12 31	12 31	13 31	14 31	14 31	14 31	15 31	16 31	16 31
24	Fleurus	5 35	6 35	7 32	8 35	8 35	9 35	10 35	10 35	10 35	11 35	12 35	12 35	12 35	13 35	14 35	14 35	14 35	15 35	16 31	16 31
32	Lodelinsart	5 41	6 41	7 38	8 41	8 41	9 41	10 41	10 41	10 41	11 41	12 41	12 41	12 41	13 41	14 41	14 41	14 41	15 41	16 37	16 37
35	Charleroi-Ouest O	5 45	6 45	7 42	8 45	8 45	9 45	10 45	10 45	10 45	11 45	12 45	12 45	12 45	13 45	14 45	14 45	14 45	15 45	16 41	16 41
36	**Charleroi-Sud** O	5 48	6 48	7 45	8 48	8 48	9 48	10 48	10 48	10 48	11 48	12 48	12 48	12 48	13 48	14 48	14 48	14 48	15 48	16 44	16 44
124	*Bruxelles-Brussel Midi/Zuid* O	6 39	7 39	8 39		9 39	10 39			11 39	12 39			13 39	14 39			15 39	16 39		
124	*Centr.* O	6 45	7 45	8 45		9 45	10 45			11 45	12 45			13 45	14 45			15 45	16 45		
124	*Nord/Noord* O	6 49	7 49	8 49		9 49	10 49			11 49	12 49			13 49	14 49			15 49	16 49		
118	*La Louvière-Sud* O	6 31	7 13	8 13	9 13	9 13	10 13	11 13	11 13	11 13	12 13	13 13	13 13	13 13	14 13	15 13	15 13	15 13	16 13	17 13	17 13
118	*Mons* O		7 26	8 26	9 26	9 26	10 26	11 26	11 26	11 26	12 26	13 26	13 26	13 26	14 26	15 26	15 26	15 26	16 26	17 26	17 26

tab km			L 8036 Ⓐ	P 4752 Ⓐ	L 8037 Ⓐ	T 9926 Ⓒ ✲	P 4753 Ⓐ	L 8038 Ⓒ 1	L 8038 Ⓒ 2	L 8038 Ⓐ	L 8039 Ⓐ	L 8040 Ⓒ 1	L 8040 Ⓒ 2	L 8040 Ⓐ	L 8041 Ⓐ	L 8042 Ⓒ 1	L 8042 Ⓒ 2	L 8042 Ⓐ
161	*Namur*		*15 24*	*16 00*	*16 24*	*16 24*	*17 00*	*17 24*	*17 24*	*17 24*	*18 24*	*19 24*	*19 24*	*19 24*	*20 24*	*21 24*	*21 24*	*21 24*
161	*Bruxelles-Brussel*	*Midi/Zuid*	*15 22*	*15 44*	*16 22*	*16 22*	*16 51*	*17 22*	*17 22*	*17 22*	*18 22*	*19 22*	*19 22*	*19 22*	*20 22*	*21 22*	*21 22*	*21 22*
161		*Centr.*	*15 26*	*15 48*	*16 26*	*16 26*	*16 55*	*17 26*	*17 26*	*17 26*	*18 26*	*19 26*	*19 26*	*19 26*	*20 26*	*21 26*	*21 26*	*21 26*
161		*Nord/Noord*	*15 31*	*15 53*	*16 31*	*16 31*	*17 00*	*17 31*	*17 31*	*17 31*	*18 31*	*19 31*	*19 31*	*19 31*	*20 31*	*21 31*	*21 31*	*21 31*
161		*Schuman*	*15 38*	*16 01*	*16 38*	*16 38*	*17 09*	*17 38*	*17 38*	*17 38*	*18 38*	*19 38*	*19 38*	*19 38*	*20 38*	*21 38*	*21 38*	*21 38*
161		*Q.L./L.W.*	*15 42*	*16 05*	*16 42*	*16 42*	*17 13*	*17 42*	*17 42*	*17 42*	*18 42*	*19 42*	*19 42*	*19 42*	*20 42*	*21 42*	*21 42*	*21 42*
161	*Louvain-la-N.-Université*		*15 53*	*16 11*	*16 56*	*16 56*	*17 12*	*17 53*	*17 53*	*17 53*	*18 53*	*19 53*	*19 53*	*19 53*	*20 53*	*21 53*	*21 53*	*21 53*
139	*Wavre*		15 55	*15 55*	16 55	16 54	*17 30*	17 55		17 55	18 55	19 55		19 55	20 55	21 55		21 55
0	**Ottignies**		16 04	16 26	17 07	17 07	17 42	18 04	18 04	18 04	19 04	20 04	20 04	20 04	21 04	22 04	22 04	22 04
2	Céroux-Mousty		16 06	16 29	17 09	17 09	17 45	18 06	18 06	18 06	19 06	20 06	20 06	20 06	21 06	22 06	22 06	22 06
4	Court-Saint-Etienne		16 08	16 32	17 11	17 11	17 48	18 08	18 08	18 08	19 08	20 08	20 08	20 08	21 08	22 08	22 08	22 08
7	Faux		16 12	16 35	17 15	17 15	17 51	18 12	18 12	18 12	19 12	20 12	20 12	20 12	21 12	22 12	22 12	22 12
8	La Roche		16 14	16 38	17 17	17 17	17 54	18 14	18 14	18 14	19 14	20 14	20 14	20 14	21 14	22 14	22 14	22 14
12	Villers-la-Ville		16 19	16 42	17 22	17 22	17 58	18 19	18 19	18 19	19 19	20 19	20 19	20 19	21 19	22 19	22 19	22 19
15	Tilly		16 22	16 46	17 25	17 25	18 02	18 22	18 22	18 22	19 22	20 22	20 22	20 22	21 22	22 22	22 22	22 22
21	Ligny		16 27	16 51	17 30	17 30	18 07	18 27	18 27	18 27	19 27	20 27	20 27	20 27	21 27	22 27	22 27	22 27
24	Fleurus	O	16 31	16 55	17 34	17 34	18 11	18 31	18 31	18 31	19 31	20 31	20 31	20 31	21 31	22 31	22 31	22 31
24	Fleurus		16 31		17 35	17 35	18 12	18 35	18 35	18 35	19 35	20 35	20 35	20 35	21 35	22 35	22 35	22 35
32	Lodelinsart		16 37		17 41	17 41	18 18	18 41	18 41	18 41	19 41	20 41	20 41	20 41	21 41	22 41	22 41	22 41
35	Charleroi-Ouest	O	16 41		17 45	17 45	18 22	18 45	18 45	18 45	19 45	20 45	20 45	20 45	21 45	22 45	22 45	22 45
36	**Charleroi-Sud**	O	16 44		17 48	17 48	18 25	18 48	18 48	18 48	19 48	20 48	20 48	20 48	21 48	22 48	22 48	22 48
124	*Bruxelles-Brussel*	*Midi/Zuid* O	*17 39*		*18 39*		*19 23*			*19 39*	*20 39*			*21 39*	*22 39*	*0 05*	*0 05*	*0 05*
124		*Centr.* O	*17 45*		*18 45*		*19 30*			*19 45*	*20 45*			*21 45*	*22 45*	*0 10*	*0 10*	*0 10*
124		*Nord/Noord* O	*17 49*		*18 49*		*19 34*			*19 49*	*20 49*			*21 49*	*22 49*	*0 13*	*0 13*	*0 13*
118	*La Louvière-Sud*	O	*17 13*		*18 13*			*19 13*	*19 13*	*19 13*	*20 13*	*21 13*	*21 13*	*21 13*	*22 13*	*23 13*	*23 13*	*23 13*
118	*Mons*	O	*17 26*		*18 26*			*19 26*	*19 26*	*19 26*	*20 26*	*21 26*	*21 26*	*21 26*	*22 26*	*23 26*	*23 26*	*23 26*

1 Rijdt van 31 mei tot 26 sept 92.
2 Rijdt van 27 sept 92 tot 22 mei 93.

1 Circule du 31 mai au 26 sept 92.
2 Circule du 27 sept 92 au 22 mai 93.

Golden Railpass. L'entrain n'a pas d'âge.

144

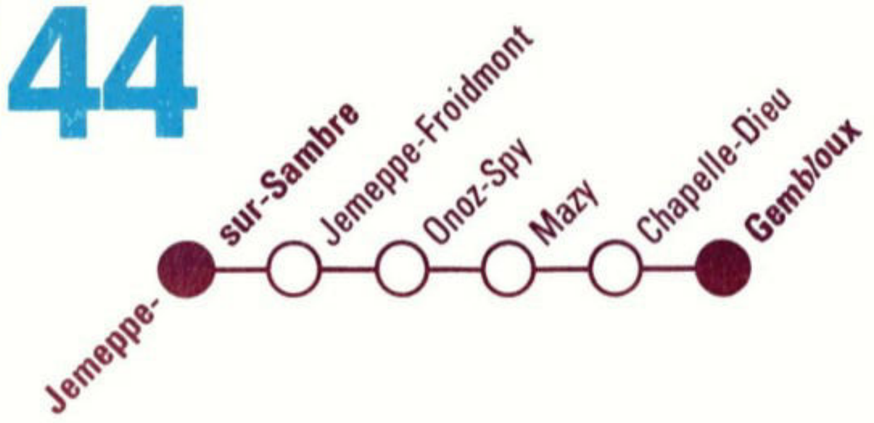

tab km			P 3730 Ⓐ	P 3731 Ⓐ	P 4630 Ⓐ	P 4631 Ⓐ			
130	*Namur*			*7 02*	*15 54*	*16 54*			
130	*Charleroi-Sud*		*6 14*	*7 14*		*16 25*			
0	**Jemeppe-sur-Sambre**		6 39	7 41	16 14	17 14			
1	Jemeppe-Froidmont		6 41	7 43	16 16	17 16			
3	Onoz-Spy		6 44	7 46	16 19	17 19			
7	Mazy		6 48	7 50	16 23	17 23			
12	Chapelle-Dieu		6 54	7 56	16 29	17 29			
14	**Gembloux**	O	6 57	7 59	16 32	17 32			
161	*Bruxelles-Brussel* *Q.L./L.W.*	O	*7 29*	*8 37*	*17 00*	*18 00*			
161	*Schuman*	O	*7 33*	*8 41*	*17 02*	*18 02*			
161	*Nord/Noord*	O	*7 42*	*8 49*	*17 11*	*18 11*			
161	*Centr.*	O	*7 48*	*8 54*	*17 16*	*18 16*			
161	*Midi/Zuid*	O	*7 52*	*8 58*	*17 20*	*18 20*			
161	*Namur*	O	*7 18*	*8 18*	*17 02*	*17 50*			

MultiPass
Ensemble
en train
à prix malin.

144

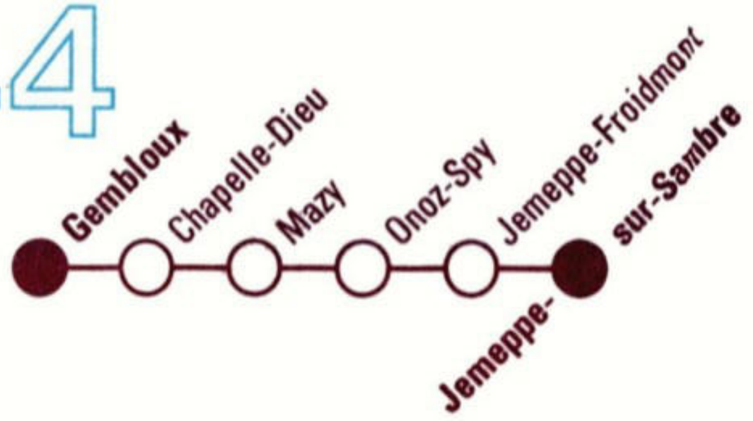

tab km			P 3620 Ⓐ	P 3621 Ⓐ	P 4720 Ⓐ	P 4721 Ⓐ			
161	*Namur*		*7 00*	*8 03*	*16 24*	*17 24*			
161	*Bruxelles-Brussel*	*Midi/Zuid*	*6 22*	*7 22*	*15 44*	*16 51*			
161		*Centr.*	*6 26*	*7 26*	*15 48*	*16 55*			
161		*Nord/Noord*	*6 31*	*7 31*	*15 53*	*17 00*			
161		*Schuman*	*6 38*	*7 38*	*16 01*	*17 09*			
161		*Q.L./L.W.*	*6 42*	*7 42*	*16 05*	*17 13*			
0	**Gembloux**		7 18	8 25	16 44	17 44			
2	Chapelle-Dieu		7 21	8 28	16 47	17 47			
7	Mazy		7 27	8 34	16 53	17 53			
11	Onoz-Spy		7 31	8 38	16 57	17 57			
13	Jemeppe-Froidmont		7 34	8 41	17 00	18 00			
14	**Jemeppe-sur-Sambre**	O	7 36	[1] 8 43	17 02	[1] 18 02			
130	*Charleroi-Sud*	O		*9 28*	*17 28*	*18 28*			
130	*Namur*	O	*8 08*	*9 08*					

[1] Zie verder tabel 130.

[1] Voir tableau 130.

GO PASS

Le laissez-passer
des jeunes
en train.

154

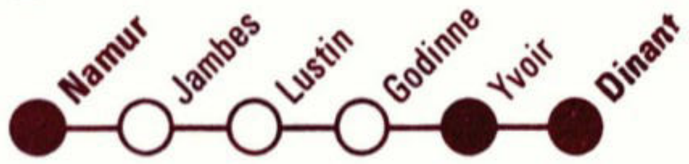

154

BW.

tab km			IC H 1804 Ⓒ ✲	IC H 1804 Ⓐ	IC H 1955 Ⓒ 1	IC H 1805 Ⓒ ✲	IC H 1805 Ⓐ	IC H 1956 Ⓒ 1	IC H 1806 Ⓒ ✲	IC H 1806 Ⓐ	T 9945 2 3	IC H 1957 Ⓒ 1	IC H 1807 Ⓒ ✲	IC H 1807 Ⓐ	IC H 1958 Ⓒ 1	IC H 1808 Ⓒ ✲	IC H 1808 Ⓐ	T 9950 Ⓒ ✲	IC H 1959 Ⓒ 1	IC H 1809 Ⓒ ✲	IC H 1809 Ⓐ	IC H 1960 Ⓒ 1
130	*Charleroi-Sud*				*4 57*		*5 46*				*7 47*	*7 47*							*9 14*	*9 50*			
125	*Liège-Guillemins*				*5 21*		*5 49*		*7 00*	*7 00*		*7 49*	*7 49*	*7 49*				*8 49*	*9 22*	*9 47*	*9 50*	*9 50*	
50a	*Blankenberge*																						
50a	*Brugge*																						
50	*Gent-Sint-Pieters*								**5 57**	**5 57**			**6 57**	**6 57**		**7 57**	**7 57**				**8 57**	**8 57**	
161	*Bruxelles-Brussel*	*Midi/Zuid*				**5 42**	**5 44**	*6 22*	**6 42**	**6 44**	*7 22*	*7 22*	**7 42**	**7 44**	*8 22*	**8 42**	**8 44**		*9 22*	**9 42**	**9 44**	*10 22*
161		*Centr.*				**5 46**	**5 48**	*6 26*	**6 46**	**6 48**	*7 26*	*7 26*	**7 46**	**7 48**	*8 26*	**8 46**	**8 48**		*9 26*	**9 46**	**9 48**	*10 26*
161		*Nord/Noord*				**5 53**	**5 53**	*6 31*	**6 53**	**6 53**	*7 31*	*7 31*	**7 53**	**7 53**	*8 31*	**8 53**	**8 53**		*9 31*	**9 53**	**9 53**	*10 31*
161		*Schuman*				**6 01**	**6 01**	*6 38*	**7 01**	**7 01**	*7 38*	*7 38*	**8 01**	**8 01**	*8 38*	**9 01**	**9 01**		*9 38*	**10 01**	**10 01**	*10 38*
161		*Q.L./L.W.*				**6 05**	**6 05**	*6 42*	**7 05**	**7 05**	*7 42*	*7 42*	**8 05**	**8 05**	*8 42*	**9 05**	**9 05**		*9 42*	**10 05**	**10 05**	*10 42*
0	**Namur**		**5 47**	**5 47**	**6 05**	**6 47**	**6 47**	**7 31**	**7 47**	**7 47**	8 24	**8 31**	**8 47**	**8 47**	**9 31**	**9 47**	**9 47**	10 11	**10 31**	**10 47**	**10 47**	**11 31**
3	Jambes		**5 51**	**5 51**	**6 09**	**6 51**	**6 51**	**7 35**	**7 51**	**7 51**	|	**8 35**	**8 51**	**8 51**	**9 35**	**9 51**	**9 51**	|	**10 35**	**10 51**	**10 51**	**11 35**
13	Lustin		**6 00**	**6 00**	**6 18**	**7 00**	**7 00**	**7 44**	**8 00**	**8 00**	|	**8 44**	**9 00**	**9 00**	**9 44**	**10 00**	**10 00**	|	**10 44**	**11 00**	**11 00**	**11 44**
16	Godinne		**6 03**	**6 03**	**6 21**	**7 03**	**7 03**	**7 47**	**8 03**	**8 03**	|	**8 47**	**9 03**	**9 03**	**9 47**	**10 03**	**10 03**	|	**10 47**	**11 03**	**11 03**	**11 47**
20	Yvoir		**6 07**	**6 07**	**6 25**	**7 07**	**7 07**	**7 51**	**8 07**	**8 07**	|	**8 51**	**9 07**	**9 07**	**9 51**	**10 07**	**10 07**	|	**10 51**	**11 07**	**11 07**	**11 51**
28	**Dinant**	O	**6 13**	**6 13**	**6 31**	**7 13**	**7 13**	**7 57**	**8 13**	**8 13**	4 8 46	**8 57**	**9 13**	**9 13**	**9 57**	**10 13**	**10 13**	10 33	**10 57**	**11 13**	**11 13**	**11 57**
166	*Beauraing*	O	⑥ *7 03*	*7 03*	⑥ *7 03*		*7 51*		*8 51*	*8 51*						*10 51*	*10 51*					
166	*Bertrix*	O	⑥ *7 51*	*7 51*	⑥ *7 51*		*8 41*		*9 41*	*9 41*						*11 41*	*11 41*					
165	*Libramont*	O	⑥ *8 15*	*8 15*	⑥ *8 15*																	

Zie blz. 544

Stoomtrein : Train à vapeur : DINANT - GIVET

Voir page 544

B
2w.

B
2w.

tab km		IC H 1810 Ⓒ ✲	IC H 1810 Ⓐ	IC H 1961 Ⓒ 1	IC H 1811 Ⓒ ✲	IC H 1811 Ⓐ	IC H 1962 Ⓒ 1	IC H 1812 Ⓒ ✲	IC H 1812 Ⓐ	IC H 1963 Ⓒ 1	IC H 1813 Ⓒ ✲	IC H 1813 Ⓐ	IC H 1964 Ⓒ 1	IC H 1814 Ⓒ ✲	IC H 1814 Ⓐ	IC H 1965 Ⓒ 1	P 4611 Ⓐ	IC H 1815 Ⓒ ✲	IC H 1815 Ⓐ	P 4613 Ⓐ	P 4692 Ⓐ
130	*Charleroi-Sud*			*11 47*						*13 47*						*15 47*	*15 47*			*16 14*	*16 47*
125	*Liège-Guillemins*		*10 49*	*11 49*	*11 49*	*11 49*			*12 49*	*13 49*	*13 49*	*13 49*			*14 49*	*15 49*	*15 49*	*15 49*	*15 49*	*16 05*	
50a	*Blankenberge*	**9 18**			**10 19**			**11 18**			**12 18**			**13 18**				**14 18**			
50a	*Brugge*	**9 30**			**10 30**			**11 30**			**12 30**			**13 30**				**14 30**			
50	*Gent-Sint-Pieters*	**9 57**	**9 57**		**10 57**	**10 57**		**11 57**	**11 57**		**12 57**	**12 57**		**13 57**	**13 57**			**14 57**	**14 57**	*14 57*	
161	*Bruxelles-Brussel* *Midi/Zuid*	**10 42**	**10 44**	*11 22*	**11 42**	**11 44**	*12 22*	**12 42**	**12 44**	*13 22*	**13 42**	**13 44**	*14 22*	**14 42**	**14 44**	*15 22*	*15 22*	**15 42**	**15 44**	*15 44*	*16 22*
161	*Centr.*	**10 46**	**10 48**	*11 26*	**11 46**	**11 48**	*12 26*	**12 46**	**12 48**	*13 26*	**13 46**	**13 48**	*14 26*	**14 46**	**14 48**	*15 26*	*15 26*	**15 46**	**15 48**	*15 48*	*16 26*
161	*Nord/Noord*	**10 53**	**10 53**	*11 31*	**11 53**	**11 53**	*12 31*	**12 53**	**12 53**	*13 31*	**13 53**	**13 53**	*14 31*	**14 53**	**14 53**	*15 31*	*15 31*	**15 53**	**15 53**	*15 53*	*16 31*
161	*Schuman*	**11 01**	**11 01**	*11 38*	**12 01**	**12 01**	*12 38*	**13 01**	**13 01**	*13 38*	**14 01**	**14 01**	*14 38*	**15 01**	**15 01**	*15 38*	*15 38*	**16 01**	**16 01**	*16 01*	*16 38*
161	*Q.L./L.W.*	**11 05**	**11 05**	*11 42*	**12 05**	**12 05**	*12 42*	**13 05**	**13 05**	*13 42*	**14 05**	**14 05**	*14 42*	**15 05**	**15 05**	*15 42*	*15 42*	**16 05**	**16 05**	*16 05*	*16 42*
0	**Namur**	**11 47**	**11 47**	**12 31**	**12 47**	**12 47**	**13 31**	**13 47**	**13 47**	**14 31**	**14 47**	**14 47**	**15 31**	**15 47**	**15 47**	**16 31**	16 32	**16 47**	**16 47**	16 57	17 24
3	Jambes	**11 51**	**11 51**	**12 35**	**12 51**	**12 51**	**13 35**	**13 51**	**13 51**	**14 35**	**14 51**	**14 51**	**15 35**	**15 51**	**15 51**	**16 35**	16 36	**16 51**	**16 51**	17 01	17 28
13	Lustin	**12 00**	**12 00**	**12 44**	**13 00**	**13 00**	**13 44**	**14 00**	**14 00**	**14 44**	**15 00**	**15 00**	**15 44**	**16 00**	**16 00**	**16 44**	16 45	**17 00**	**17 00**	17 10	17 38
16	Godinne	**12 03**	**12 03**	**12 47**	**13 03**	**13 03**	**13 47**	**14 03**	**14 03**	**14 47**	**15 03**	**15 03**	**15 47**	**16 03**	**16 03**	**16 47**	16 48	**17 03**	**17 03**	17 14	17 42
20	Yvoir	**12 07**	**12 07**	**12 51**	**13 07**	**13 07**	**13 51**	**14 07**	**14 07**	**14 51**	**15 07**	**15 07**	**15 51**	**16 07**	**16 07**	**16 51**	16 53	**17 07**	**17 07**	17 19	17 47
28	**Dinant** O	**12 13**	**12 13**	**12 57**	**13 13**	**13 13**	**13 57**	**14 13**	**14 13**	**14 57**	**15 13**	**15 13**	**15 57**	**16 13**	**16 13**	**16 57**	16 59	**17 13**	**17 13**	17 25	4 17 54
166	*Beauraing* O	*12 51*	*12 51*					*14 51*	*14 51*					*16 51*	*16 58*		*17 33*				18 25
166	*Bertrix* O	*13 41*	*13 41*					*15 41*	*15 41*					*17 41*	*17 45*		*18 23*				19 16
165	*Libramont* O							*16 15*	*16 15*					*18 15*	*18 15*						

1 Rijdt niet tijdens de rijperiode van de toeristentreinen.
2 Rijdt ook op 10, 11 en 12 april en op 20, 21 en 22 mei 93.
3 Rijdt van 31 mei tot 26 sept 92.
4 Zie verder tabel 166.

1 Ne circule pas pendant la période de circulation des trains touristiques.
2 Circule aussi les 10, 11 et 12 avril et les 20, 21 et 22 mai 93.
3 Circule du 31 mai au 26 sept 92.
4 Voir tableau 166.

DESCENTE DE LA LESSE EN KAYAK!

154

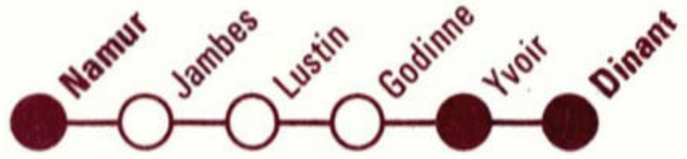

tab km			IC H 1966 Ⓒ 1	IC H 1816 Ⓒ ✲	IC H 1816 Ⓐ	P 4614 Ⓐ	IC L 965 Ⓐ	IC H 1967 Ⓒ 1	IC H 1817 Ⓒ ✲	IC H 1817 Ⓐ	IC L 966 Ⓐ	IC H 1968 Ⓒ 1	IC H 1818 Ⓒ ✲	IC H 1818 Ⓐ ✲	IC H 1818 Ⓐ 1	IC H 1969 Ⓒ 1	IC H 1819 Ⓒ ✲	IC H 1819 Ⓐ ✲	IC H 1819 Ⓐ 1	IC H 1970 Ⓒ 1	IC H 1820 Ⓒ ✲	IC H 1820 Ⓐ
130	*Charleroi-Sud*					17 14	17 47	17 47			18 47	18 43	19 06	19 06	19 06	19 47						
125	*Liège-Guillemins*				16 49	17 05		17 49	17 49	17 49	18 39	18 39		18 49	18 49	19 49	19 49	19 49	19 49			20 49
50a	*Blankenberge*			15 18					16 18				17 18	17 18			18 18	18 18			19 28	
50a	*Brugge*			15 30					16 30				17 30	17 30			18 30	18 30			19 39	
50	*Gent-Sint-Pieters*			15 57	15 57	15 57			16 57	16 57			17 57	17 57	17 57		18 57	18 57	18 57		20 05	19 57
161	*Bruxelles-Brussel*	*Midi/Zuid*	16 22	16 42	16 44	16 51	17 22	17 22	17 42	17 44	18 22	18 22	18 42	18 44	18 44	19 22	19 42	19 44	19 44	20 22	20 42	20 44
161		*Centr.*	16 26	16 46	16 48	16 55	17 26	17 26	17 46	17 48	18 26	18 26	18 46	18 48	18 48	19 26	19 46	19 48	19 48	20 26	20 46	20 48
161		*Nord/Noord*	16 31	16 53	16 53	17 00	17 31	17 31	17 53	17 53	18 31	18 31	18 53	18 53	18 53	19 31	19 53	19 53	19 53	20 31	20 53	20 53
161		*Schuman*	16 38	17 01	17 01	17 09	17 38	17 38	18 01	18 01	18 38	18 38	19 01	19 01	19 01	19 38	20 01	20 01	20 01	20 38	21 01	21 01
161		*Q.L./L.W.*	16 42	17 05	17 05	17 13	17 42	17 42	18 05	18 05	18 42	18 42	19 05	19 05	19 05	19 42	20 05	20 05	20 05	20 42	21 05	21 05
0	**Namur**		17 31	17 47	17 47	17 57	18 25	18 31	18 47	18 47	19 25	19 31	19 47	19 47	19 47	20 31	20 47	20 47	20 47	21 31	21 47	21 47
3	Jambes		17 35	17 51	17 51	18 01	18 29	18 35	18 51	18 51	19 29	19 35	19 51	19 51	19 51	20 35	20 51	20 51	20 51	21 35	21 51	21 51
13	Lustin		17 44	18 00	18 00	18 10		18 44	19 00	19 00		19 44	20 00	20 00	20 00	20 44	21 00	21 00	21 00	21 44	22 00	22 00
16	Godinne		17 47	18 03	18 03	18 14		18 47	19 03	19 03		19 47	20 03	20 03	20 03	20 47	21 03	21 03	21 03	21 47	22 03	22 03
20	Yvoir		17 51	18 07	18 07	18 19		18 51	19 07	19 07		19 51	20 07	20 07	20 07	20 51	21 07	21 07	21 07	21 51	22 07	22 07
28	**Dinant**	○	17 57	18 13	18 13	18 25		18 57	19 13	19 13		19 57	20 13	20 13	20 13	20 57	21 13	21 13	21 13	21 57	22 13	22 13
166	*Beauraing*	○		18 51	18 56	18 56							20 51	20 51	20 51			21 51	21 51			
166	*Bertrix*	○		19 41	19 43	19 43							21 41	21 41	21 41			22 41	22 41			
165	*Libramont*	○		20 15	20 15	20 15																

Golden Railpass. **L'entrain n'a pas d'âge.**

tab km			IC H 1971 Ⓒ 1	IC H 1821 Ⓐ					
130	*Charleroi-Sud*		*21 47*						
125	*Liège-Guillemins*		*21 49*	*21 49*					
50a	*Blankenberge*								
50a	*Brugge*								
50	*Gent-Sint-Pieters*			**20 57**					
161	*Bruxelles-Brussel*	*Midi/Zuid*	*21 22*	**21 44**					
161		*Centr.*	*21 26*	**21 48**					
161		*Nord/Noord*	*21 31*	**21 53**					
161		*Schuman*	*21 38*	**22 01**					
161		*Q.L./L.W.*	*21 42*	**22 05**					
0	**Namur**		**22 31**	**22 47**					
3	Jambes		**22 35**	**22 51**					
13	Lustin		**22 44**	**23 00**					
16	Godinne		**22 47**	**23 03**					
20	Yvoir		**22 51**	**23 07**					
28	**Dinant**	O	**22 57**	**23 13**					
166	*Beauraing*	O							
166	*Bertrix*	O							
165	*Libramont*	O							

1 Rijdt niet tijdens de rijperiode van de toeristentreinen.

1 Ne circule pas pendant la période de circulation des trains touristiques.

GO PASS
Le laissez-passer des jeunes en train.

CHEMIN DE FER À VAPEUR DES TROIS VALLÉES

Ligne Lijn 154 DINANT – HEER-AGIMONT – GIVET 1

Horaires Dienstregeling 1992

	TT 1530	TT 1530	TT 1502	TT 1522	V 2532	TT 1504	TT 1524	V 2534	TT 1534	TT 1506	TT 1526
Dinant ..... D/V	—	—	14.25	14.25	14.25	16.45	16.45	16.54	—	18.45	18.45
Waulsort	—	—	14.42	14.42	14.45	17.02	17.02	17.14	—	19.02	19.02
Hastière	—	—	14.50	14.50	14.56	17.10	17.10	17.25	—	19.10	19.10
Hermeton-sur-Meuse.....	—	—	14.54	14.54	15.00	17.14	17.14	17.29	—	19.14	19.14
Heer ..... A	—	—	15.00	15.00	15.06	17.20	17.20	17.35	—	19.20	19.20
Heer ..... D/V	12.40	12.40	—	15.02	15.07	—	17.22	↳	17.37	—	19.22
Givet ..... A	12.48	12.48	—	15.10	15.15	—	17.30		17.45	—	19.30

	TT 1521	TT 1531	V 2531	TT 1501	TT 1503	TT 1523	V 2533	TT 1505	TT 1535		TT 1527
Givet ..... D/V	13.00	13.00	—	—	—	15.20	15.45	—	17.50		19.32
Heer ..... A	13.08	13.08	—	—	—	15.28	15.53	—	17.58		19.40
Heer ..... D/V	13.15	↳	13.15	13.15	15.30	15.30	15.54	18.00	18.00		—
Hermeton-sur-Meuse.....	13.21	—	13.21	13.21	15.36	15.36	16.00	18.06	18.06		—
Hastière	13.25	—	13.25	13.25	15.40	15.40	16.04	18.10	18.10		—
Waulsort	13.33	—	13.36	13.33	15.48	15.48	16.15	18.18	18.18		—
Dinant ..... A	13.50	—	13.56	13.50	16.05	16.05	16.35	18.35	18.35		—

N.B. Pour avril-mai 1993, se renseigner auprès de l'ASBL. / *Voor april-mei 1993 zich wenden tot de VZW.*

TT: autorail diesel / dieselmotorrijtuig. — *V*: traction vapeur / stoomdienst.

A: Heure d'arrivée du train / Aankomstuur van de trein. — D/V: Heure de départ du train / Vertrekuur van de trein.

L'A.S.B.L. ne peut garantir le mode de traction; elle se réserve le droit de le modifier à tout instant!

De V.Z.W. heeft het recht om de tractiewijze op elk ogenblik aan te passen!

Le billet aller-retour autorise le voyageur à scinder le parcours plusieurs fois pendant la même journée.

Met een vervoerbewijs heen en terug is het toegelaten de rit meerdere malen te onderbreken gedurende dezelfde dag.

1 Jours de circulation / Ritdagen.

Excepté les 16 et 17/V.
Uitgezonderd op 16 en 17/V.

Fête du rail

TT 1501 *TT* 1502/1503 *TT* 1504/1505 *TT* 1506	23.V; 30.V; VI ⑥; VII ②, ③, ⑤ sauf/uitgezonderd 21.VII; VIII ②, ③, ⑤; IX ⑥ sauf/uitgezonderd 26.IX.
TT 1526/1527 *TT* 1530/1531 *TT* 1534/1535 *V* 2531 *V* 2532/2533 *V* 2534	V ⑦; 28.V; VI ⑦; 8.VI; VII ⑥, ⑦; 21.VII; VIII ⑥, ⑦; IX ⑦ sauf/uitgezonderd 27.IX.
TT 1521 *TT* 1522/1523 *TT* 1524 *TT* 1526/1527 *TT* 1530 *TT* 1535	26.IX; 27.IX; 11.XI.

EXCURSIONS

Une Ⓑ Excursion = 1 forfait

Une Ⓑ Excursion = 2 réductions

1 sur le prix
«train»
(aller et retour)

1 sur le
prix d'entrée

EXCURSIONS

154



tab km			IC H 1830 Ⓐ	IC L 980 Ⓐ	P 3622 Ⓐ	IC H 1831 Ⓒ ✲	IC H 1831 Ⓐ	P 3696 Ⓐ	IC H 1977 Ⓒ 4	IC L 981 Ⓐ	P 3623 Ⓐ	IC H 1832 Ⓒ ✲	IC H 1832 Ⓐ ✲	IC H 1832 Ⓐ 4	IC H 1978 Ⓒ 4	IC H 1833 Ⓒ ✲	IC H 1833 Ⓐ ✲	IC H 1833 Ⓐ 4	IC H 1979 Ⓒ 4	IC H 1834 Ⓒ ✲	IC H 1834 Ⓐ	IC H 1980 Ⓒ 4
165	*Libramont*															⑥ *6 28*	*6 28*	*6 28*				
166	*Bertrix*				*4 52*	⑥ *5 01*	*4 52*	5 23					*6 01*	*6 01*		*7 01*	*6 53*	*6 53*				
166	*Beauraing*				*5 42*	⑥ *5 51*	*5 42*	6 11					*6 51*	*6 51*		*7 51*	*7 41*	*7 41*				
0	**Dinant**		**5 27**		6 15	**6 27**	**6 27**	6 39	**6 45**		7 15	**7 27**	**7 27**	**7 27**	**7 45**	**8 27**	**8 27**	**8 27**	**8 45**	**9 27**	**9 27**	**9 45**
8	Yvoir		**5 33**		6 23	**6 33**	**6 33**	6 47	**6 51**		7 23	**7 33**	**7 33**	**7 33**	**7 51**	**8 33**	**8 33**	**8 33**	**8 51**	**9 33**	**9 33**	**9 51**
12	Godinne		**5 37**		6 27	**6 37**	**6 37**	6 52	**6 55**		7 27	**7 37**	**7 37**	**7 37**	**7 55**	**8 37**	**8 37**	**8 37**	**8 55**	**9 37**	**9 37**	**9 55**
15	Lustin		**5 40**		6 31	**6 40**	**6 40**	6 56	**6 58**		7 31	**7 40**	**7 40**	**7 40**	**7 58**	**8 40**	**8 40**	**8 40**	**8 58**	**9 40**	**9 40**	**9 58**
25	Jambes		**5 50**	**6 12**	6 40	**6 50**	**6 50**	7 06	**7 07**	**7 12**	7 40	**7 50**	**7 50**	**7 50**	**8 07**	**8 50**	**8 50**	**8 50**	**9 07**	**9 50**	**9 50**	**10 07**
28	**Namur**	○	1 **5 55**	2 **6 16**	6 44	3 **6 55**	1 **6 55**	7 10	**7 11**	2 **7 16**	7 44	3 **7 55**	3 **7 55**	1 **7 55**	**8 11**	3 **8 55**	3 **8 55**	1 **8 55**	**9 11**	3 **9 55**	1 **9 55**	**10 11**
161		*Q.L./L.W.* ○	**6 37**	*6 52*	*7 29*	**7 37**	**7 37**	*7 55*	*8 00*	**8 00**	*8 37*	**8 37**	**8 37**	**8 37**	*9 00*	**9 37**	**9 37**	**9 37**	*10 00*	**10 37**	**10 37**	*11 00*
161		*Schuman* ○	**6 41**	**7 02**	*7 33*	**7 41**	**7 41**	*7 59*	*8 02*	**8 02**	*8 41*	**8 41**	**8 41**	**8 41**	*9 02*	**9 41**	**9 41**	**9 41**	*10 02*	**10 41**	**10 41**	*11 02*
161	*Bruxelles-Brussel*	*Nord/Noord* ○	**6 49**	*7 03*	*7 42*	**7 49**	**7 49**	*8 08*	*8 11*	**8 11**	*8 49*	**8 49**	**8 49**	**8 49**	*9 11*	**9 49**	**9 49**	**9 49**	*10 11*	**10 49**	**10 49**	*11 11*
161		*Centr.* ○	**6 54**	**7 16**	*7 48*	**7 56**	**7 54**	*8 13*	*8 16*	**8 16**	*8 54*	**8 56**	**8 54**	**8 54**	*9 16*	**9 56**	**9 54**	**9 54**	*10 16*	**10 56**	**10 54**	*11 16*
161		*Midi/Zuid* ○	**6 58**	*7 11*	*7 52*	**8 00**	**7 58**	*8 17*	*8 20*	**8 20**	*8 58*	**9 00**	**8 58**	**8 58**	*9 20*	**10 00**	**9 58**	**9 58**	*10 20*	**11 00**	**10 58**	*11 20*
50	*Gent-Sint-Pieters*	○	**7 44**	*7 50*	*8 45*	**8 45**	**8 45**				*9 45*	*9 22*	**9 45**	**9 45**		**10 45**	**10 45**	**10 45**		**11 45**	**11 45**	
50a	*Brugge*	○	*8 14*	*8 14*		**9 12**						*9 46*	**10 14**			**11 12**	**11 13**			**12 12**		
50a	*Blankenberge*	○				**9 24**						*9 58*	**10 29**			**11 24**	**11 29**			**12 24**		
125	*Liège-Guillemins*	○			*7 37*		*7 53*	*7 53*			*8 37*	*8 53*	*8 53*	*8 53*	*8 53*		*9 53*	*9 53*		*10 53*	*10 53*	*10 53*
130	*Charleroi-Sud*	○	*6 31*	*6 55*	*7 28*		*7 52*	*7 55*		*7 55*	*8 28*				*8 55*					*10 31*	*10 31*	*10 53*

BRUXELLES

(Plateau du Heysel)

**Mini Europe, Imax,
Atomium-Biogenium, Océade.**

B

B 2w | B 2w. | B 2w.

tab km			IC H 1835 Ⓒ ✲	IC H 1835 Ⓐ	IC H 1981 Ⓒ 4	IC H 1836 Ⓒ ✲	IC H 1836 Ⓐ	IC H 1982 Ⓒ 4	IC H 1837 Ⓒ ✲	IC H 1837 Ⓐ	IC H 1983 Ⓒ 4	IC H 1838 Ⓒ ✲	IC H 1838 Ⓐ	IC H 1984 Ⓒ 4	IC H 1839 Ⓒ ✲	IC H 1839 Ⓐ	IC H 1985 Ⓒ 4	IC H 1840 Ⓒ ✲	IC H 1840 Ⓐ	IC H 1986 Ⓒ 4	IC H 1841 Ⓒ ✲	IC H 1841 Ⓐ
165	*Libramont*		*8 28*	*8 28*					*10 28*	*10 28*					*12 28*	*12 28*					*14 28*	*14 28*
166	*Bertrix*		*9 01*	*9 01*					*11 01*	*11 01*					*13 01*	*13 01*					*15 01*	*15 01*
166	*Beauraing*		*9 51*	*9 51*					*11 51*	*11 51*					*13 51*	*13 51*					*15 51*	*15 51*
0	**Dinant**		**10 27**	**10 27**	**10 45**	**11 27**	**11 27**	**11 45**	**12 27**	**12 27**	**12 45**	**13 27**	**13 27**	**13 45**	**14 27**	**14 27**	**14 45**	**15 27**	**15 27**	**15 45**	**16 27**	**16 27**
8	Yvoir		**10 33**	**10 33**	**10 51**	**11 33**	**11 33**	**11 51**	**12 33**	**12 33**	**12 51**	**13 33**	**13 33**	**13 51**	**14 33**	**14 33**	**14 51**	**15 33**	**15 33**	**15 51**	**16 33**	**16 33**
12	Godinne		**10 37**	**10 37**	**10 55**	**11 37**	**11 37**	**11 55**	**12 37**	**12 37**	**12 55**	**13 37**	**13 37**	**13 55**	**14 37**	**14 37**	**14 55**	**15 37**	**15 37**	**15 55**	**16 37**	**16 37**
15	Lustin		**10 40**	**10 40**	**10 58**	**11 40**	**11 40**	**11 58**	**12 40**	**12 40**	**12 58**	**13 40**	**13 40**	**13 58**	**14 40**	**14 40**	**14 58**	**15 40**	**15 40**	**15 58**	**16 40**	**16 40**
25	Jambes		**10 50**	**10 50**	**11 07**	**11 50**	**11 50**	**12 07**	**12 50**	**12 50**	**13 07**	**13 50**	**13 50**	**14 07**	**14 50**	**14 50**	**15 07**	**15 50**	**15 50**	**16 07**	**16 50**	**16 50**
28	**Namur**	O	3 **10 55**	1 **10 55**	**11 11**	3 **11 55**	1 **11 55**	**12 11**	3 **12 55**	1 **12 55**	**13 11**	3 **13 55**	1 **13 55**	**14 11**	3 **14 55**	1 **14 55**	**15 11**	3 **15 55**	1 **15 55**	**16 11**	3 **16 55**	1 **16 55**
161	*Bruxelles-Brussel* Q.L./L.W.	O	**11 37**	**11 37**	*12 00*	**12 37**	**12 37**	*13 00*	**13 37**	**13 37**	*14 00*	**14 37**	**14 37**	*15 00*	**15 37**	**15 37**	*16 00*	**16 37**	**16 37**	*17 00*	**17 37**	**17 37**
161	Schuman	O	**11 41**	**11 41**	*12 02*	**12 41**	**12 41**	*13 02*	**13 41**	**13 41**	*14 02*	**14 41**	**14 41**	*15 02*	**15 41**	**15 41**	*16 02*	**16 41**	**16 41**	*17 02*	**17 41**	**17 41**
161	Nord/Noord	O	**11 49**	**11 49**	*12 11*	**12 49**	**12 49**	*13 11*	**13 49**	**13 49**	*14 11*	**14 49**	**14 49**	*15 11*	**15 49**	**15 49**	*16 11*	**16 49**	**16 49**	*17 11*	**17 49**	**17 49**
161	Centr.	O	**11 56**	**11 54**	*12 16*	**12 56**	**12 54**	*13 16*	**13 56**	**13 54**	*14 16*	**14 56**	**14 54**	*15 16*	**15 56**	**15 54**	*16 16*	**16 56**	**16 54**	*17 16*	**17 56**	**17 54**
161	Midi/Zuid	O	**12 00**	**11 58**	*12 20*	**13 00**	**12 58**	*13 20*	**14 00**	**13 58**	*14 20*	**15 00**	**14 58**	*15 20*	**16 00**	**15 58**	*16 20*	**17 00**	**16 58**	*17 20*	**18 00**	**17 58**
50	*Gent-Sint-Pieters*	O	**12 45**	**12 45**		**13 45**	**13 45**		**14 45**	**14 45**		**15 45**	**15 45**		**16 45**	**16 44**		**17 45**	**17 45**		**18 45**	**18 45**
50a	*Brugge*	O	**13 12**			**14 12**			**15 12**			**16 12**			**17 12**			**18 12**			**19 12**	
50a	*Blankenberge*	O	**13 24**			**14 24**			**15 24**			**16 24**			**17 24**			**18 24**			**19 24**	
125	*Liège-Guillemins*	O		*11 53*		*12 53*	*12 53*	*12 53*		*13 53*		*14 53*	*14 53*	*14 53*		*15 53*		*16 53*	*16 53*	*16 53*		*17 53*
130	*Charleroi-Sud*	O						*12 55*						*14 55*						*16 55*		

1 Zie verder tabellen 161, 50.
2 Zie verder tabel 161.
3 Zie verder tabellen 161, 50, 50a.
4 Rijdt niet tijdens de rijperiode van de toeristentreinen.

1 Voir tableaux 161, 50.
2 Voir tableau 161.
3 Voir tableaux 161, 50, 50a.
4 Ne circule pas pendant la période de circulation des trains touristiques.

B
REDU... Euro Space Center.

154



tab km			IC H 1987 Ⓒ 1	IC H 1842 Ⓒ ✲	IC H 1842 Ⓐ	IC H 1988 Ⓒ 1	T 9955 Ⓒ ✲	IC H 1843 Ⓒ ✲	IC H 1843 Ⓐ	IC H 1989 Ⓒ 1	IC H 1844 Ⓒ ✲	IC H 1844 Ⓐ	IC H 1990 Ⓒ 1	IC H 1845 Ⓒ ✲	IC H 1845 Ⓐ	IC H 1991 Ⓒ 1	IC H 1846 Ⓒ ✲	IC H 1846 Ⓐ	IC H 1992 Ⓒ 1	IC H 1847 Ⓒ ✲	IC H 1847 Ⓐ	IC H 1993 Ⓒ 1
165	*Libramont*							*16 28*	*16 28*					*18 28*	*18 28*							
166	*Bertrix*							*17 04*	*17 04*					*19 01*	*19 01*			*20 01*				
166	*Beauraing*							*17 52*	*17 52*					*19 51*	*19 51*			*20 51*				
0	**Dinant**		**16 45**	**17 27**	**17 27**	**17 45**	18 07	**18 27**	**18 27**	**18 45**	**19 27**	**19 27**	**19 45**	**20 27**	**20 27**	**20 45**	**21 27**	**21 27**	**21 45**	**22 27**	**22 27**	**22 45**
8	Yvoir		**16 51**	**17 33**	**17 33**	**17 51**	|	**18 33**	**18 33**	**18 51**	**19 33**	**19 33**	**19 51**	**20 33**	**20 33**	**20 51**	**21 33**	**21 33**	**21 51**	**22 33**	**22 33**	**22 51**
12	Godinne		**16 55**	**17 37**	**17 37**	**17 55**	|	**18 37**	**18 37**	**18 55**	**19 37**	**19 37**	**19 55**	**20 37**	**20 37**	**20 55**	**21 37**	**21 37**	**21 55**	**22 37**	**22 37**	**22 55**
15	Lustin		**16 58**	**17 40**	**17 40**	**17 58**	|	**18 40**	**18 40**	**18 58**	**19 40**	**19 40**	**19 58**	**20 40**	**20 40**	**20 58**	**21 40**	**21 40**	**21 58**	**22 40**	**22 40**	**22 58**
25	Jambes		**17 07**	**17 50**	**17 50**	**18 07**	|	**18 50**	**18 50**	**19 07**	**19 50**	**19 50**	**20 07**	**20 50**	**20 50**	**21 07**	**21 50**	**21 50**	**22 07**	**22 50**	**22 50**	**23 07**
28	**Namur**	O	**17 11**	2 **17 55**	3 **17 55**	**18 11**	4 18 29	3 **18 55**	3 **18 55**	**19 11**	3 **19 55**	3 **19 55**	**20 11**	3 **20 55**	3 **20 55**	**21 11**	3 **21 55**	3 **21 55**	**22 11**	**22 55**	**22 55**	**23 11**
161	*Bruxelles-Brussel* Q.L./L.W.	O	*18 00*	**18 37**	**18 37**	*19 00*	*19 10*	**19 37**	**19 37**	*20 00*	**20 37**	**20 37**	*21 00*	**21 37**	**21 37**	*22 00*	**22 37**	**22 37**	*23 00*			
161	*Bruxelles-Brussel* Schuman	O	*18 02*	**18 41**	**18 41**	*19 02*		**19 41**	**19 41**	*20 02*	**20 41**	**20 41**	*21 02*	**21 41**	**21 41**	*22 02*	**22 41**	**22 41**	*23 02*			
161	*Bruxelles-Brussel* Nord/Noord	O	*18 11*	**18 49**	**18 49**	*19 11*	*19 20*	**19 49**	**19 49**	*20 11*	**20 49**	**20 49**	*21 11*	**21 49**	**21 49**	*22 11*	**22 49**	**22 49**	*23 11*			
161	*Bruxelles-Brussel* Centr.	O	*18 16*	**18 56**	**18 54**	*19 16*		**19 56**	**19 54**	*20 16*	**20 56**	**20 54**	*21 16*	**21 56**	**21 54**	*22 16*	**22 56**	**22 55**	*23 16*			
161	*Bruxelles-Brussel* Midi/Zuid	O	*18 20*	**19 00**	**18 58**	*19 20*	*19 28*	**20 00**	**19 58**	*20 20*	**21 00**	**20 58**	*21 20*	**22 00**	**21 58**	*22 20*	**23 00**	**22 58**	*23 20*			
50	*Gent-Sint-Pieters*	O		**19 45**	**19 45**			**20 45**	**20 45**		**21 45**	**21 45**		**22 45**	**22 45**		**23 48**	**23 48**				
50a	*Brugge*	O		**20 12**																		
50a	*Blankenberge*	O		**20 24**																		
125	*Liège-Guillemins*	O		*18 53*	*18 53*	*18 53*	*19 37*	*19 52*	*19 52*	*20 13*	*20 53*	*20 53*	*20 53*		*21 53*		*22 53*	*22 53*	*22 53*	*23 43*	*23 43*	
130	*Charleroi-Sud*	O				*18 55*	*19 28*	*19 47*	*19 47*	*19 47*			*20 55*						*22 55*			

BRUXELLES
(Plateau du Heysel)

Mini Europe, Imax,
Atomium-Biogenium, Océade.

tab km			IC H *1994* © 1
165	*Libramont*		
166	*Bertrix*		
166	*Beauraing*		
0	**Dinant**		**23 45**
8	Yvoir		**23 51**
12	Godinne		**23 55**
15	Lustin		**23 58**
25	Jambes		**0 07**
28	**Namur**	O	**0 11**
161	*Bruxelles-Brussel*	*Q.L./L.W.* O	
161		*Schuman* O	
161		*Nord/Noord* O	
161		*Centr.* O	
161		*Midi/Zuid* O	
50	*Gent-Sint-Pieters*	O	
50a	*Brugge*	O	
50a	*Blankenberge*	O	
125	*Liège-Guillemins*	O	
130	*Charleroi-Sud*	O	

1 Rijdt niet tijdens de rijperiode van de toeristentreinen.
2 Zie verder tabellen 161, 50, 50a.
3 Zie verder tabellen 161, 50.
4 Zie verder tabellen 161, 139, 53a, 25.

1 Ne circule pas pendant la période de circulation des trains touristiques.
2 Voir tableaux 161, 50, 50a.
3 Voir tableaux 161, 50.
4 Voir tableaux 161, 139, 53a, 25.

MultiPass
Ensemble
en train
à prix malin.

161



tab km			L 7303 Ⓐ	L 7352 Ⓐ	IC L 953 Ⓐ	L 7304 ⚒	IC H 1805 Ⓒ ☼	IC H 1805 Ⓐ		L 7353 ⚒	IC L 954	L 7305	L 6728 Ⓐ	P 3134 Ⓐ	IC H 1806 Ⓒ ☼	IC H 1806 Ⓐ	P 3133 Ⓐ ▲	L 7354	P 3039 Ⓐ	P 3027 Ⓐ	4 91	IC L 955
0	Bruxelles-Brussel Midi/Zuid				**5 22**		**5 42**	**5 44**			**6 22**				**6 42**	**6 44**				7 05	**7 15**	**7 22**
	Bruxelles-Brussel Centr.				**5 26**		**5 46**	**5 48**			**6 26**				**6 46**	**6 48**				7 09	|	**7 26**
	Bruxelles-Brussel Nord/Noord			5 12	**5 31**		**5 53**	**5 53**		6 12	**6 31**				**6 53**	**6 53**		7 05		7 18	**7 23**	**7 31**
10	Bruxelles-Brussel Schuman			5 20	**5 38**		**6 01**	**6 01**		6 20	**6 38**		6 43		**7 01**	**7 01**		7 13	7 19	7 26	|	**7 38**
10	Bruxelles-Brussel Q.L./L.W.			5 23	**5 42**		**6 05**	**6 05**		6 23	**6 42**		6 47	6 53	**7 05**	**7 05**		7 16	7 22	7 29	**7 33**	**7 42**
12	Etterbeek			5 26	|		|	|		6 26	|		3 6 51	6 56	|	|		7 19	7 27	7 34	|	|
14	Watermael/Watermaal			5 28	|		|	|		6 28	|			|	|	|		7 21	|	|	|	|
15	Boitsfort/Bosvoorde			5 31	|		|	|		6 31	|			6 59	|	|		7 24	7 30	|	|	|
20	Groenendaal			5 35	|		|	|		6 35	|			|	|	|		7 28	|	|	|	|
21	Hoeilaart			5 37	|		|	|		6 37	|			|	|	|		7 30	|	|	|	|
25	La Hulpe			5 41	|		|	|		6 41	|			7 06	|	|		7 34	|	|	|	|
26	Genval			5 43	|		|	|		6 43	|			7 08	|	|		7 36	|	|	Vauban	|
28	Rixensart			5 46	|		|	|		6 46	|			7 11	|	|		7 39	|	|	|	|
31	Profondsart			5 49	|		|	|		6 49	|			|	|	|		7 42	|	|	|	|
33	**Ottignies**	O		5 52	**5 55**		**6 19**	**6 19**		6 52	**6 55**				7 15	**7 19**	**7 19**		7 45				**7 55**
33	**Ottignies**		5 03		**5 57**	6 03	**6 21**	**6 21**			**6 57**	7 03				**7 21**	**7 21**	7 23					**7 57**
39	Mont-Saint-Guibert		5 08		|	6 08	|	|			|	7 08				|	|	7 28					|
41	Blanmont		5 11		|	6 11	|	|			|	7 11				|	|	7 32					|
43	Chastre		5 13		|	6 13	|	|			|	7 13				|	|	7 35					|
46	Ernage		5 16		|	6 16	|	|			|	7 16				|	|	7 38					|
48	**Gembloux**	O	5 20		**6 05**	6 20	**6 30**	**6 30**			**7 05**	7 20				**7 30**	**7 30**	7 42					**8 05**
48	**Gembloux**		5 22		**6 07**	6 22	**6 31**	**6 31**			**7 07**	7 22				**7 31**	**7 31**	7 43					**8 07**
51	Lonzée		5 25		|	6 25	|	|			|	7 25				|	|	7 47					|
54	Beuzet		5 28		|	6 28	|	|			|	7 28				|	|	7 50					|
56	Saint-Denis-Bovesse		5 30		|	6 30	|	|			|	7 30				|	|	7 53					|
59	Rhisnes		5 34		|	6 34	|	|			|	7 34				|	|	7 57					|
65	**Namur**	O	5 39		1 **6 18**	6 39	2 **6 42**	2 **6 42**			1 **7 18**	7 39				2 **7 42**	2 **7 42**	8 03				1 8 06	1 8 18
154	*Dinant*	O	*6 13*			Ⓐ *7 13*	**7 13**	**7 13**				Ⓐ *8 13*				**8 13**	**8 13**						
162	*Arlon*	O			**7 49**						**8 49**							*9 27*				**9 27**	**9 49**
162	*Luxembourg*	O			**8 11**						**9 11**							*9 49*				**9 49**	**10 11**

tab km			L 7403 Ⓐ			L 7477 Ⓐ	L 7404		L 7353 +						L 7478 Ⓐ	L 7405					
33	**Ottignies**		5 43	6 00		6 25	6 43	7 00	7 00						7 25	7 43	8 00				
40	**Louvain-la-N.-Université**	O	5 49	6 06		6 31	6 49	7 06	7 06						7 31	7 49	8 06				

tab km		L 7306	P 3132 Ⓐ	L 6729 Ⓐ	P 3823 Ⓐ	P 3040 Ⓐ ▲	IC H 1807 Ⓒ ☼	IC H 1807 Ⓐ		P 3825 Ⓐ 6	P 3722 Ⓐ	P 3041 Ⓐ	L 7355	P 3530 Ⓐ 7	P 3826 Ⓐ 8	IC L 956	L 7307	L 6730 Ⓐ	P 3118 Ⓐ	P 3042 Ⓐ ▲
0	**Bruxelles-Brussel** Midi/Zuid				7 31		**7 42**	**7 44**		7 41	7 55			8 04	8 13	**8 22**				
	Centr.				7 35		**7 46**	**7 48**		7 45	7 59			8 08	8 17	**8 26**				
	Nord/Noord		7 35		7 41		**7 53**	**7 53**		7 57	8 03		8 12	8 15	8 23	**8 31**				
10	Schuman		7 42	7 44	7 49	7 53	**8 01**	**8 01**		8 07	8 11	8 15	8 20	8 25	8 31	**8 38**		8 43	8 46	8 48
10	Q.L./L.W.		7 45	7 47	7 52	7 57	**8 05**	**8 05**		8 11	8 15	8 19	8 23	8 28	8 35	**8 42**		8 47	8 49	8 50
12	Etterbeek		7 48	3 7 52	7 56	8 01				8 15	8 19	8 23	8 26	8 32	8 39			3 8 52	8 52	
14	Watermael/Watermaal		7 50										8 28							
15	Boitsfort/Bosvoorde		7 52		8 00								8 31						8 55	
20	Groenendaal		7 56										8 35							
21	Hoeilaart		7 59										8 37							
25	La Hulpe		8 03										8 41						9 03	
26	Genval		8 06										8 43						9 05	
28	Rixensart		8 08										8 46						9 08	
31	Profondsart		8 11										8 49							
33	**Ottignies** O		8 15				**8 19**	**8 19**					8 52			**8 55**			9 13	
33	**Ottignies**	8 03					**8 21**	**8 21**								**8 57**	9 03			
39	Mont-Saint-Guibert	8 08															9 08			
41	Blanmont	8 11															9 11			
43	Chastre	8 13															9 13			
46	Ernage	8 16															9 16			
48	**Gembloux** O	8 20					**8 30**	**8 30**								**9 05**	9 20			
48	**Gembloux**	8 22					**8 31**	**8 31**								**9 07**	9 22			
51	Lonzée	8 25															9 25			
54	Beuzet	8 28															9 28			
56	Saint-Denis-Bovesse	8 30															9 30			
59	Rhisnes	8 34															9 34			
65	**Namur** O	8 39					2 **8 42**	2 **8 42**								1 **9 18**	9 39			
154	*Dinant* O	Ⓐ *9 13*					**9 13**	**9 13**									Ⓐ *10 13*			
162	*Arlon* O															**10 49**				
162	*Luxembourg* O															**11 11**				

tab km		L 7479 ☼	L 7479 Ⓐ 5	L 7406								
33	**Ottignies**	8 25	8 25	8 43				9 00				
40	**Louvain-la-N.-Université** O	8 31	8 31	8 49				9 06				

1 Zie verder tabel 162.
2 Zie verder tabel 154.
3 Zie verder tabel 26.
4 Neemt alleen reizigers op voor Aarlen en verder.
5 Rijdt niet tijdens de rijperiode van de toeristentreinen.
6 Stopt te Brussel-Congres 7 47.
7 Stopt te Brussel-Congres 8 10.
8 Stopt te Brussel-Congres 8 19.

1 Voir tableau 162.
2 Voir tableau 154.
3 Voir tableau 26.
4 Ne prend que les voyageurs à destination d'Arlon et au-delà.
5 Ne circule pas pendant la période de circulation des trains touristiques.
6 Arrêt à Bruxelles-Congrès 7 47.
7 Arrêt à Bruxelles-Congrès 8 10.
8 Arrêt à Bruxelles-Congrès 8 19.

161



tab km			P 3827 Ⓐ	IC H 1808 Ⓒ ✲	IC H 1808 Ⓐ	T 9925 Ⓒ ✲	T 9950 Ⓒ ✲	L 7356	IC L 957	L 7308	L 6731 Ⓐ	IC H 1809 Ⓒ ✲	IC H 1809 Ⓐ		L 7357	IC L 958	L 7309	L 6732 Ⓐ	IC H 1810 Ⓒ ✲	IC H 1810 Ⓐ		L 7358
0	**Bruxelles-Brussel**	**Midi/Zuid**	8 32	**8 42**	**8 44**	9 00			**9 22**			**9 42**	**9 44**			**10 22**			**10 42**	**10 44**	
		Centr.	8 36	**8 46**	**8 48**	9 04			**9 26**			**9 46**	**9 48**			**10 26**			**10 46**	**10 48**	
		Nord/Noord	8 43	**8 53**	**8 53**	9 09		9 12	**9 31**		9 35	**9 53**	**9 53**		10 12	**10 31**		10 35	**10 53**	**10 53**	11 12
10		**Schuman**	8 51	**9 01**	**9 01**	9 17		9 20	**9 38**		9 43	**10 01**	**10 01**		10 20	**10 38**		10 43	**11 01**	**11 01**	11 20
10		**Q.L./L.W.**	8 53	**9 05**	**9 05**	9 20		9 23	**9 42**		9 47	**10 05**	**10 05**		10 23	**10 42**		10 47	**11 05**	**11 05**	11 23
12	Etterbeek							9 26			4 9 52				10 26			4 10 52			11 26
14	Watermael/Watermaal							9 28							10 28						11 28
15	Boitsfort/Bosvoorde							9 31							10 31						11 31
20	Groenendaal							9 35							10 35						11 35
21	Hoeilaart							9 37							10 37						11 37
25	La Hulpe							9 41							10 41						11 41
26	Genval							9 43							10 43						11 43
28	Rixensart							9 46							10 46						11 46
31	Profondsart							9 49							10 49						11 49
33	**Ottignies**	○		**9 19**	**9 19**	2 9 34		9 52	**9 55**			**10 19**	**10 19**		10 52	**10 55**			**11 19**	**11 19**		11 52
33	**Ottignies**			**9 21**	**9 21**		9 48		**9 57**	10 03		**10 21**	**10 21**			**10 57**	11 03		**11 21**	**11 21**		
39	Mont-Saint-Guibert									10 08							11 08					
41	Blanmont									10 11							11 11					
43	Chastre									10 13							11 13					
46	Ernage									10 16							11 16					
48	**Gembloux**	○		**9 30**	**9 30**		9 57		**10 05**	10 20		**10 30**	**10 30**			**11 05**	11 20		**11 30**	**11 30**		
48	**Gembloux**			**9 31**	**9 31**		9 58		**10 07**	10 22		**10 31**	**10 31**			**11 07**	11 22		**11 31**	**11 31**		
51	Lonzée									10 25							11 25					
54	Beuzet									10 28							11 28					
56	Saint-Denis-Bovesse									10 30							11 30					
59	Rhisnes									10 34							11 34					
65	**Namur**	○		1 **9 42**	1 **9 42**		1 10 09		3 **10 18**	10 39		1 **10 42**	1 **10 42**			3 **11 18**	11 39		1 **11 42**	1 **11 42**		
154	*Dinant*	○		**10 13**	**10 13**		10 33			Ⓐ *11 13*		**11 13**	**11 13**				Ⓐ *12 13*		**12 13**	**12 13**		
162	*Arlon*	○					*11 49*		**11 49**							**12 49**						
162	*Luxembourg*	○					*12 11*		**12 11**							**13 11**						

tab km			L 7480 Ⓐ	L 7407	L 7481 Ⓐ	L 7408	L 7482 Ⓐ	L 7409
33	**Ottignies**		9 25	9 43	10 25	10 43	11 25	11 43	12 00
40	**Louvain-la-N.-Université**	○	9 31	9 49	10 31	10 49	11 31	11 49	12 06

tab km		IC L 959	L 7310	L 6733 Ⓐ	IC H 1811 Ⓒ ✲	IC H 1811 Ⓐ		L 7359	95	IC L 960	L 7311	L 6734 Ⓐ	IC H 1812 Ⓒ ✲	IC H 1812 Ⓐ		L 7360	IC L 961	L 7312	L 6735 Ⓐ	IC H 1813 Ⓒ ✲	IC H 1813 Ⓐ
0	**Bruxelles-Brussel** Midi/Zuid	11 22			11 42	11 44			12 20	12 22			12 42	12 44			13 22			13 42	13 44
	Centr.	11 26			11 46	11 48			|	12 26			12 46	12 48			13 26			13 46	13 48
	Nord/Noord	11 31		11 35	11 53	11 53		12 08	12 28	12 31		12 35	12 53	12 53		13 12	13 31		13 35	13 53	13 53
10	Schuman	11 38		11 43	12 01	12 01		12 16	|	12 38		12 43	13 01	13 01		13 20	13 38		13 43	14 01	14 01
10	Q.L./L.W.	11 42		11 47	12 05	12 05		12 19	12 38	12 42		12 47	13 05	13 05		13 23	13 42		13 47	14 05	14 05
12	Etterbeek	|		4 11 52	|	|		12 22	|	|	|	4 12 52	|	|	13 26	|		4 13 52	|	|
14	Watermael/Watermaal	|		|	|	|		12 24	|	|	|	|	|		13 28	|		|	|
15	Boitsfort/Bosvoorde	|		|	|	|		12 27	|	|	|	|	|		13 31	|		|	|
20	Groenendaal	|		|	|	|		12 31	|	|	|	|	|		13 35	|		|	|
21	Hoeilaart	|		|	|	|		12 33	|	|	|	|	|		13 37	|		|	|
25	La Hulpe	|		|	|	|		12 37	|	|	|	|	|		13 41	|		|	|
26	Genval	|		|	|	|		12 39	|	|	|	|	|		13 43	|		|	|
28	Rixensart	|		|	|	|		12 42	Iris	|	|	|	|		13 46	|		|	|
31	Profondsart	|		|	|	|		12 45	|	|	|	|	|		13 49	|		|	|
33	**Ottignies** ○	11 55			12 19	12 19			12 48	|	12 55			13 19	13 19		13 52	13 55			14 19	14 19
33	**Ottignies**	11 57	12 03		12 21	12 21				|	12 57	13 03		13 21	13 21			13 57	14 03		14 21	14 21
39	Mont-Saint-Guibert	|	12 08		|	|				|	13 08		|	|			|	14 08		|	|
41	Blanmont	|	12 11		|	|				|	13 11		|	|			|	14 11		|	|
43	Chastre	|	12 13		|	|				|	13 13		|	|			|	14 13		|	|
46	Ernage	|	12 16		|	|				|	13 16		|	|			|	14 16		|	|
48	**Gembloux** ○	12 05	12 20		12 30	12 30					13 05	13 20		13 30	13 30			14 05	14 20		14 30	14 30
48	**Gembloux**	12 07	12 22		12 31	12 31					13 07	13 22		13 31	13 31			14 07	14 22		14 31	14 31
51	Lonzée	|	12 25		|	|				|	13 25		|	|			|	14 25		|	|
54	Beuzet	|	12 28		|	|				|	13 28		|	|			|	14 28		|	|
56	Saint-Denis-Bovesse	|	12 30		|	|				|	13 30		|	|			|	14 30		|	|
59	Rhisnes	|	12 34		|	|				|	13 34		|	|			|	14 34		|	|
65	**Namur** ○	3 12 18	12 39		1 12 42	1 12 42				3 13 10	3 13 18	13 39		1 13 42	1 13 42			3 14 18	14 39		1 14 42	1 14 42
154	*Dinant* ○		Ⓐ*13 13*		13 13	13 13						Ⓐ*14 13*		14 13	14 13				Ⓐ*15 13*		15 13	15 13
162	*Arlon* ○	13 49								14 28	14 49							15 49				
162	*Luxembourg* ○	14 11								14 49	15 11							16 11				

tab km		L 7483 Ⓐ	L 7410		L 7484 Ⓐ	L 7411		L 7485 Ⓐ
33	**Ottignies**	12 25	12 43	13 00	13 25	13 43	14 00	14 25
40	**Louvain-la-N.-Université** ○	12 31	12 49	13 06	13 31	13 49	14 06	14 31

1 Zie verder tabel 154.
2 Zie verder tabel 139.
3 Zie verder tabel 162.
4 Zie verder tabel 26.

1 Voir tableau 154.
2 Voir tableau 139.
3 Voir tableau 162.
4 Voir tableau 26.



tab km			L 7361	IC L 962	L 7313	L 6736 Ⓐ	IC H 1814 Ⓒ ☼	IC H 1814 Ⓐ		L 7362	P 4603 Ⓑ 4 ●	IC L 963	L 7314 Ⓒ	L 7314 Ⓐ	L 6737 Ⓐ	P 4717 Ⓐ 5	IC H 1815 Ⓒ ☼	IC H 1815 Ⓐ	P 4650 Ⓐ	L 7363 Ⓐ	P 4330 Ⓐ 7
0	**Bruxelles-Brussel**	**Midi/Zuid**		**14 22**			**14 42**	**14 44**				**15 22**					**15 42**	**15 44**			
		Centr.		**14 26**			**14 46**	**14 48**				**15 26**					**15 46**	**15 48**			
		Nord/Noord	14 12	**14 31**		14 35	**14 53**	**14 53**		15 12		**15 31**			15 35		**15 53**	**15 53**		15 56	
10		**Schuman**	14 20	**14 38**		14 43	**15 01**	**15 01**		15 20	15 30	**15 38**			15 43	15 53	**16 01**	**16 01**		16 04	16 07
10		**Q.L./L.W.**	14 23	**14 42**		14 47	**15 05**	**15 05**		15 23	15 34	**15 42**			15 47	15 56	**16 05**	**16 05**		16 07	16 10
12	Etterbeek		14 26			2 14 52				15 26					2 15 52	6 16 00				16 10	8 16 14
14	Watermael/Watermaal		14 28							15 28										16 12	
15	Boitsfort/Bosvoorde		14 31							15 31										16 15	
20	Groenendaal		14 35							15 35										16 19	
21	Hoeilaart		14 37							15 37										16 21	
25	La Hulpe		14 41							15 41										16 25	
26	Genval		14 43							15 43										16 27	
28	Rixensart		14 46							15 46										16 30	
31	Profondsart		14 49							15 49										16 33	
33	**Ottignies**	O	14 52	**14 55**			**15 19**	**15 19**		15 52	15 47	**15 55**					**16 19**	**16 19**		16 36	
33	**Ottignies**			**14 57**	15 03		**15 21**	**15 21**			15 49	**15 57**	16 03	16 03			**16 21**	**16 21**	16 23		
39	Mont-Saint-Guibert				15 08								16 08	16 08					16 28		
41	Blanmont				15 11								16 11	16 11					16 31		
43	Chastre				15 13								16 13	16 13					16 33		
46	Ernage				15 16								16 16	16 16					16 36		
48	**Gembloux**	O		**15 05**	15 20		**15 30**	**15 30**			15 58	**16 05**	16 20	16 20			**16 30**	**16 30**	16 40		
48	**Gembloux**			**15 07**	15 22		**15 31**	**15 31**			16 00	**16 07**	16 22	16 33			**16 31**	**16 31**	17 09		
51	Lonzée				15 25								16 25	16 36					17 12		
54	Beuzet				15 28								16 28	16 39					17 15		
56	Saint-Denis-Bovesse				15 30								16 30	16 41					17 17		
59	Rhisnes				15 34								16 34	16 45					17 21		
65	**Namur**	O		1 **15 18**	15 39		3 **15 42**	3 **15 42**			1 16 11	1 **16 18**	16 39	16 51			3 **16 42**	3 **16 42**	17 26		
154	*Dinant*	O			Ⓐ*16 13*		**16 13**	**16 13**			*16 59*	Ⓐ*16 59*		*17 25*			**17 13**	**17 13**	*18 13*		
162	*Arlon*	O		**16 49**							17 45	**17 49**		*18 29*							
162	*Luxembourg*	O		**17 11**							*18 11*	**18 11**		*18 50*							

tab km			L 7412		L 7486 Ⓐ	L 7413		L 7487 Ⓐ	L 7414		
33	**Ottignies**		14 43	15 00	15 25	15 43	16 00	16 25	16 46	17 00	
40	**Louvain-la-N.-Université**	O	14 49	15 06	15 31	15 49	16 06	16 31	16 52	17 06	

tab km		P 4129 Ⓐ	L 7363 Ⓒ	P 4600 Ⓐ 9	INT 295 10	P 4601 Ⓐ	P 4105 Ⓐ	IC L 964	L 7315 Ⓒ	L 7315 Ⓐ	L 6738 Ⓐ	P 4106 Ⓐ ▲	P 4602 Ⓐ	P 4103 Ⓐ	IC H 1816 Ⓒ ☼	IC H 1816 Ⓐ	P 4605 Ⓐ 11	P 4424 Ⓐ	P 4716 Ⓐ 13	L 7364 Ⓐ	P 4210 Ⓐ
0	**Bruxelles-Brussel** Midi/Zuid			16 00	**16 09**	16 11		**16 22**				16 28	16 35		**16 42**	**16 44**		16 51			17 02
	Bruxelles-Brussel Centr.			16 04	|	16 15		**16 26**				16 32	16 39		**16 46**	**16 48**		16 55			17 06
	Bruxelles-Brussel Nord/Noord		16 10	16 10	**16 17**	16 20		**16 31**				16 37	16 43		**16 53**	**16 53**		17 00		17 08	17 11
10	**Bruxelles-Brussel** Schuman		16 18	16 20	|	16 29	16 31	**16 38**			16 43	16 45	16 51		**17 01**	**17 01**	17 05	17 09	17 12	17 16	17 19
10	**Bruxelles-Brussel** Q.L./L.W.	16 13	16 21	16 25	**16 29**	16 33	16 35	**16 42**			16 47	16 48	16 54	16 58	**17 05**	**17 05**	17 08	17 13	17 15	17 19	17 22
12	Etterbeek	2 16 17	16 24	|	|	|	16 38	|			2 16 52	16 51	16 58	6 17 02	|	|	|	|	13 17 21	17 22	13 17 27
14	Watermael/Watermaal		16 26	|	|	|	|	|				|							17 24	
15	Boitsfort/Bosvoorde		16 29	|	|	|	16 41	|				17 03								17 27	
20	Groenendaal		16 37	|	|	|	|	|				|							17 31	
21	Hoeilaart		16 39	|	|	|	|	|				|							17 33	
25	La Hulpe		16 42	|	|	|	16 47	|				17 00				17 19				17 36	
26	Genval		16 44	|	|	|	16 52	|				17 03				17 24				17 41	
28	Rixensart		16 47	|	|	|	16 55	|				17 06				17 28				17 44	
31	Profondsart		16 50	|	|	|	|	|				|							17 47	
33	**Ottignies** O		16 53	16 39	**Edelweiss**	16 47	16 59	**16 55**				17 10	17 14		**17 19**	**17 19**	17 32	17 27		17 50	
33	**Ottignies**			16 41		16 49		**16 57**	17 07	17 07			17 16		**17 21**	**17 21**	17 34	17 29			
39	Mont-Saint-Guibert			|		|		|	17 12	17 12				|		17 39				
41	Blanmont			|		|		|	17 15	17 15				|		17 42				
43	Chastre			|		|		|	17 17	17 17				|		17 45				
46	Ernage			|		|		|	17 20	17 20				|		17 49				
48	**Gembloux** O			16 50		16 58		**17 05**	17 23	17 23			17 25		**17 30**	**17 30**	17 52	17 38			
48	**Gembloux**			16 51		16 59		**17 07**	17 34	17 42			17 26		**17 31**	**17 31**	18 09	17 39			
51	Lonzée			|		|		|	17 37	17 45				|		18 13				
54	Beuzet			|		|		|	17 40	17 48				|		18 16				
56	Saint-Denis-Bovesse			|		|		|	17 42	17 50				|		18 19				
59	Rhisnes			|		|		|	17 46	17 54				|		18 23				
65	**Namur** O			1 17 02	1 **17 05**	17 10		1 **17 18**	17 51	17 59			1 17 37		3 **17 42**	3 **17 42**	18 29	15 17 50			
154	*Dinant* O			*17 54*	Ⓐ*17 54*	*17 54*		Ⓐ*17 54*					*18 13*		**18 13**	**18 13**	*19 13*	*18 25*			
162	*Arlon* O			*18 29*	**18 29**	*18 49*		**18 49**		*19 49*							*20 06*				
162	*Luxembourg* O			*18 50*	**18 50**	*19 11*		**19 11**		*20 11*							*20 25*				

tab km		L 7488 Ⓐ	L 7415
33	**Ottignies**	17 25	17 43
40	**Louvain-la-N.-Université** O	17 31	17 49

1 Zie verder tabel 162.
2 Zie verder tabel 26.
3 Zie verder tabel 154.
4 Schaarbeek 15 22.
5 Schaarbeek 15 45.
6 Zie verder tabellen 26, 124.
7 Schaarbeek 15 59.
8 Zie verder tabellen 26, 36, 35.

9 Stopt te Brussel-Congres 16 06.
10 Neemt alleen reizigers op voor Aarlen en verder.
11 Schaarbeek 16 56.
12 Zie verder tabel 125.
13 Schaarbeek 17 04.
14 Zie verder tabellen 26, 124, 130.
15 Zie verder tabellen 26, 25.

1 Voir tableau 162.
2 Voir tableau 26.
3 Voir tableau 154.
4 Schaerbeek 15 22.
5 Schaerbeek 15 45.
6 Voir tableaux 26, 124.
7 Schaerbeek 15 59.
8 Voir tableaux 26, 36, 35.

9 Arrêt à Bruxelles-Congrès 16 06.
10 Ne prend que les voyageurs à destination d'Arlon et au-delà.
11 Schaerbeek 16 56.
12 Voir tableau 125.
13 Schaerbeek 17 04.
14 Voir tableaux 26, 124, 130.
15 Voir tableaux 26, 25.

161



tab km			L 7364 Ⓒ	P 4420 Ⓐ 1	IC L 965	L 7316 Ⓒ	L 7316 Ⓐ	L 6739 Ⓐ	P 4107 Ⓐ	IC H 1817 Ⓒ ✲	IC H 1817 Ⓐ	INT 109 Ⓐ	L 7365	IC L 966	L 7317	P 4109 Ⓐ ▲	L 6740 Ⓐ	IC H 1818 Ⓒ ✲	IC H 1818 Ⓐ	INT 299	L 7366	IC L 967
	Midi/Zuid			17 05	**17 22**					**17 42**	**17 44**	**17 54**		**18 22**				**18 42**	**18 44**	**19 00**		**19 22**
0	**Bruxelles-Brussel** **Centr.**			17 09	**17 26**					**17 46**	**17 48**	**17 58**		**18 26**				**18 46**	**18 48**	|		**19 26**
	Nord/Noord		17 12	17 17	**17 31**					**17 53**	**17 53**	**18 03**	18 12	**18 31**				**18 53**	**18 53**	**19 08**	19 12	**19 31**
10	**Schuman**		17 20	17 25	**17 38**			17 43	17 45	**18 01**	**18 01**	**18 11**	18 20	**18 38**			18 43	**19 01**	**19 01**	|	19 20	**19 38**
10	**Q.L./L.W.**		17 23	17 29	**17 42**			17 47	17 48	**18 05**	**18 05**	**18 15**	18 23	**18 42**		18 44	18 47	**19 05**	**19 05**	**19 18**	19 23	**19 42**
12	Etterbeek		17 26	|	|			4 17 52	17 51	|	|	|	18 26	|		18 47	4 18 52	|	|	|	19 26	|
14	Watermael/Watermaal		17 28	|	|			|	|	|	|	|	18 28	|		18 50	|	|	|	|	19 28	|
15	Boitsfort/Bosvoorde		17 31	|	|			|	17 54	|	|	|	18 31	|		18 53	|	|	|	|	19 31	|
20	Groenendaal		17 35	|	|			|	|	|	|	|	18 35	|		|	|	|	|	|	19 35	|
21	Hoeilaart		17 37	|	|			|	|	|	|	|	18 37	|		|	|	|	|	|	19 37	|
25	La Hulpe		17 41	|	|			|	18 01	|	|	|	18 41	|		19 01	|	|	|	|	19 41	|
26	Genval		17 43	|	|			|	18 03	|	|	|	18 43	|		19 04	|	|	|	|	19 43	|
28	Rixensart		17 46	|	|			|	18 06	|	|	|	18 46	|		19 07	|	|	|	|	19 46	|
31	Profondsart		17 49	|	|			|	|	|	|	|	18 49	|		19 11	|	|	|	|	19 49	|
33	**Ottignies**	O	17 52	17 44	**17 55**				18 11	**18 19**	**18 19**	Le Grand Ducal	18 52	**18 55**		19 16		**19 19**	**19 19**		19 52	**19 55**
33	**Ottignies**			17 46	**17 57**	18 03	18 03			**18 21**	**18 21**			**18 57**	19 03			**19 21**	**19 21**			**19 57**
39	Mont-Saint-Guibert			|	|	18 08	18 08			|	|		|	19 08				|	|			|
41	Blanmont			|	|	18 11	18 11			|	|		|	19 11				|	|			|
43	Chastre			|	|	18 13	18 13			|	|		|	19 13				|	|			|
46	Ernage			|	|	18 16	18 16			|	|		|	19 16				|	|			|
48	**Gembloux**	O		17 57	**18 05**	18 20	18 20			**18 30**	**18 30**			**19 05**	19 20			**19 30**	**19 30**			**20 05**
48	**Gembloux**			17 58	**18 07**	18 22	18 37			**18 31**	**18 31**			**19 07**	19 22			**19 31**	**19 31**			**20 07**
51	Lonzée			|	|	18 25	18 40			|	|		|	19 25				|	|			|
54	Beuzet			|	|	18 28	18 43			|	|		|	19 28				|	|			|
56	Saint-Denis-Bovesse			|	|	18 30	18 45			|	|		|	19 30				|	|			|
59	Rhisnes			|	|	18 34	18 49			|	|		|	19 34				|	|			|
65	**Namur**	O		2 18 10	3 **18 18**	18 39	18 54			5 **18 42**	5 **18 42**	6 **18 45**		3 **19 18**	19 39			5 **19 42**	5 **19 42**	6 **19 51**		6 **20 18**
154	*Dinant*	O								**19 13**	**19 13**				Ⓐ*20 13*			**20 13**	**20 13**			
162	*Arlon*	O		*19 49*	**19 49**						*20 06*	**20 06**		**20 49**	*21 14*			*21 14*	*21 14*	**21 14**		**21 49**
162	*Luxembourg*	O		*20 11*	**20 11**						*20 25*	**20 25**		**21 11**	*21 35*			*21 35*	*21 35*	**21 35**		**22 11**
											L 7489 Ⓐ	L 7416							L 7490 Ⓐ	L 7417		
tab km																						
33	**Ottignies**		18 00								18 25	18 43	19 00						19 25	19 43	20 00	
40	**Louvain-la-N.-Université**	O	18 06								18 31	18 49	19 06						19 31	19 49	20 06	

tab km		L 7318	L 6741 Ⓐ	IC H 1819 Ⓒ ☼	IC H 1819 Ⓐ		L 7367	IC L 968	T 9928 Ⓒ 7☼	L 7319	L 6742 Ⓐ	IC H 1820 Ⓒ ☼	IC H 1820 Ⓐ			L 7368	IC L 969 Ⓑ	IC L 969 ⑥	L 7320	IC H 1821 Ⓒ ☼	IC H 1821 Ⓐ
0	**Bruxelles-Brussel Midi/Zuid**			**19 42**	**19 44**			**20 22**				**20 42**	**20 44**				**21 22**	**21 22**		**21 42**	**21 44**
	Bruxelles-Brussel Centr.			**19 46**	**19 48**			**20 26**				**20 46**	**20 48**				**21 26**	**21 26**		**21 46**	**21 48**
	Bruxelles-Brussel Nord/Noord		19 35	**19 53**	**19 53**		20 12	**20 31**			20 35	**20 53**	**20 53**			21 12	**21 31**	**21 31**		**21 53**	**21 53**
10	**Bruxelles-Brussel Schuman**		19 43	**20 01**	**20 01**		20 20	**20 38**			20 43	**21 01**	**21 01**			21 20	**21 38**	**21 38**		**22 01**	**22 01**
10	**Bruxelles-Brussel Q.L./L.W.**		19 47	**20 05**	**20 05**		20 23	**20 42**	20 46		20 47	**21 05**	**21 05**			21 23	**21 42**	**21 42**		**22 05**	**22 05**
12	Etterbeek		4 19 52				20 26				4 20 52					21 26					
14	Watermael/Watermaal						20 28									21 28					
15	Boitsfort/Bosvoorde						20 31									21 31					
20	Groenendaal						20 35									21 35					
21	Hoeilaart						20 37									21 37					
25	La Hulpe						20 41									21 41					
26	Genval						20 43									21 43					
28	Rixensart						20 46									21 46					
31	Profondsart						20 49									21 49					
33	**Ottignies** O			**20 19**	**20 19**		20 52	**20 55**	21 00			**21 19**	**21 19**			21 52	**21 55**	**21 55**		**22 19**	**22 19**
33	**Ottignies**	20 03		**20 21**	**20 21**			**20 57**	21 02	21 03		**21 21**	**21 21**				**21 57**	**21 57**	22 03	**22 21**	**22 21**
39	Mont-Saint-Guibert	20 08								21 08									22 08		
41	Blanmont	20 11								21 11									22 11		
43	Chastre	20 13								21 13									22 13		
46	Ernage	20 16								21 16									22 16		
48	**Gembloux** O	20 20		**20 30**	**20 30**			**21 05**	21 11	21 20		**21 30**	**21 30**				**22 05**	**22 05**	22 20	**22 30**	**22 30**
48	**Gembloux**	20 22		**20 31**	**20 31**			**21 07**	21 12	21 22		**21 31**	**21 31**				**22 07**	**22 07**	22 22	**22 31**	**22 31**
51	Lonzée	20 25								21 25									22 25		
54	Beuzet	20 28								21 28									22 28		
56	Saint-Denis-Bovesse	20 30								21 30									22 30		
59	Rhisnes	20 34								21 34									22 34		
65	**Namur** O	20 39		5 **20 42**	5 **20 42**			6 **21 18**	6 21 24	21 39		5 **21 42**	5 **21 42**				6 **22 18**	6 **22 18**	22 39	**22 42**	5 **22 42**
154	*Dinant* O	Ⓐ*21 13*		**21 13**	**21 13**				*22 13*	Ⓐ*22 13*		**22 13**	**22 13**						Ⓐ*23 13*		**23 13**
162	*Arlon* O							**22 49**	22 52								**23 49**				
162	*Luxembourg* O							**23 11**													

tab km		L 7491 Ⓐ	L 7418		L 7492 Ⓐ	T 9912 Ⓒ ☼	L 7419		L 7493 Ⓐ
33	**Ottignies**	20 25	20 43	21 00	21 25	21 25	21 43	22 00	22 25
40	**Louvain-la-N.-Université** O	20 31	20 49	21 06	21 31	21 31	21 49	22 06	22 31

1 Stopt te Brussel-Congres 17 11.
2 Zie verder tabel 125.
3 Zie verder tabellen 154, 162.
4 Zie verder tabel 26.
5 Zie verder tabel 154.
6 Zie verder tabel 162.
7 Herkomst Blankenberge 19 28.

1 Arrêt à Bruxelles-Congrès 17 11.
2 Voir tableau 125.
3 Voir tableaux 154, 162.
4 Voir tableau 26.
5 Voir tableau 154.
6 Voir tableau 162.
7 Origine Blankenberge 19 28.



161

tab km			L 7369	INT 499	IC L 970	L 7321	IC L 971 ©
0	**Bruxelles-Brussel** **Midi/Zuid**			**22 18**	**22 36**		**23 22**
	Centr.			|	**22 40**		**23 26**
	Nord/Noord		22 20	**22 26**	**22 44**		**23 31**
10	**Schuman**		22 28	|	**22 51**		**23 38**
10	**Q.L./L.W.**		22 31	**22 38**	**22 54**		**23 42**
12	Etterbeek		22 34	|	|		**23 45**
14	Watermael/Watermaal		22 36	|	|		|
15	Boitsfort/Bosvoorde		22 39	|	|		**23 48**
20	Groenendaal		22 47	|	|		|
21	Hoeilaart		22 49	|	|		|
25	La Hulpe		22 53	|	|		**23 55**
26	Genval		22 55	|	|		**23 57**
28	Rixensart		22 58	|	|		**24 00**
31	Profondsart		23 01	|	|		|
33	**Ottignies**	○	23 04	|	**23 07**		**0 05**
33	**Ottignies**			|	**23 09**	23 12	**0 06**
39	Mont-Saint-Guibert			|	|	23 17	|
41	Blanmont			|	|	23 20	|
43	Chastre			|	|	23 22	|
46	Ernage			|	|	23 25	|
48	**Gembloux**	○		|	**23 18**	23 29	**0 16**
48	**Gembloux**			|	**23 19**	23 30	**0 17**
51	Lonzée			|	|	23 33	|
54	Beuzet			|	|	23 36	|
56	Saint-Denis-Bovesse			|	|	23 38	|
59	Rhisnes			|	|	23 42	|
65	**Namur**	○		**1 23 12**	**1 23 30**	23 47	**0 28**
154	*Dinant*	○		**0 43**			
162	*Arlon*	○		**1 06**			
162	*Luxembourg*	○					

tab km			L 7420	
33	**Ottignies**		22 48	23 15
40	**Louvain-la-N.-Université**	○	22 54	23 21

1 Zie verder tabel 162.

1 Voir tableau 162.

Nieuwe rechtstreekse toeristentrein tijdens het weekend :

BRUSSEL → WALIBI (Bierges) **!**

Le week-end, en période touristique,

Nouveau train direct : **BRUXELLES → WALIBI** (Bierges) **!**

REDU... Euro Space Center.

161

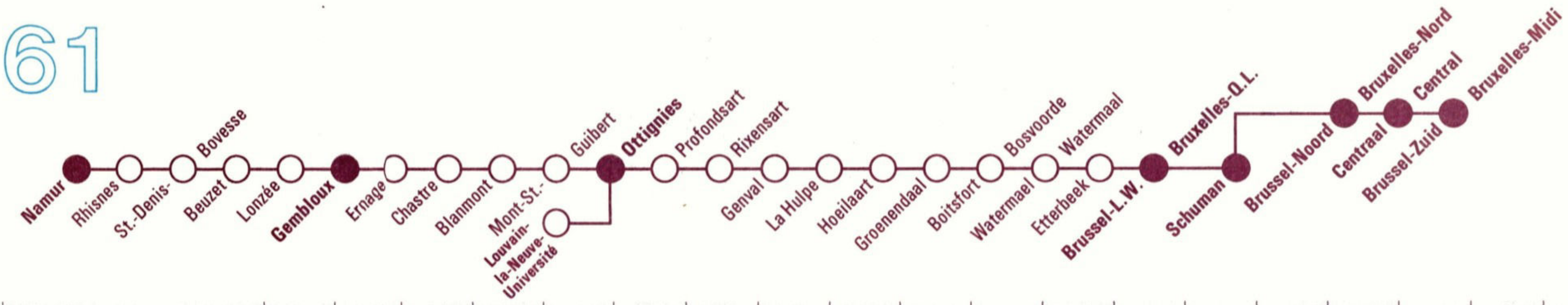

tab km																								
							L 7429 Ⓐ	L 7452 Ⓐ												L 7379 Ⓐ	L 7430		
0	**Louvain-la-N.-Université**						5 53	6 11												6 36	6 53		
7	**Ottignies** ○						1 5 59	6 17												6 42	1 6 59		
tab km		P 3610 Ⓐ	IC L 978 Ⓒ	L 7328 Ⓐ	IC L 979 Ⓐ	L 7378 ✕	P 3110 Ⓐ	L 7329 Ⓐ	IC H 1830 Ⓒ ✲	IC H 1830 Ⓐ	L 7329 Ⓒ	P 3617 Ⓐ	INT 498 4	L 6703 Ⓐ	IC L 980 Ⓒ	IC L 980 Ⓐ	P 3111 Ⓐ	P 3727 Ⓐ		L 7379 Ⓒ	P 3611 Ⓐ		
162	*Luxembourg*												**4 15**		*4 15*	*4 15*					*4 15*		
162	*Arlon*												**4 41**		*4 41*	**4 53**					*4 53*		
154	*Dinant*									**5 27**		*5 27*	Ⓐ *5 27*										
0	**Namur**	4 22	**4 50**	5 03	**5 24**			5 50	**6 00**	**6 00**	6 02	6 11	**6 20**		**6 24**	**6 24**					6 34		
6	Rhisnes	4 28	|	5 09	|			5 56	|	|	6 08	|	|		|	|				6 40		
9	Saint-Denis-Bovesse	4 31	|	5 12	|			5 59	|	|	6 11	|	|		|	|				6 43		
11	Beuzet	4 34	|	5 15	|			6 02	|	|	6 14	|	|		|	|				6 46		
14	Lonzée	4 37	|	5 18	|			6 05	|	|	6 17	|	|		|	|				6 49		
17	**Gembloux** ○	4 40	**5 01**	5 21	**5 35**			6 08	**6 11**	**6 11**	6 20	6 22	|		**6 35**	**6 35**					6 52		
17	**Gembloux**	4 42	**5 02**	5 23	**5 36**			6 14	**6 12**	**6 12**	6 21	6 23	|		**6 36**	**6 36**					6 53		
19	Ernage	4 45	|	5 26	|			6 17	|	|	6 24	|	|		|	|				6 56		
22	Chastre	4 48	|	5 28	|			6 20	|	|	6 27	|	|		|	|				6 59		
24	Blanmont	4 50	|	5 31	|			6 22	|	|	6 29	|	|		|	|				7 01		
26	Mont-Saint-Guibert	4 53	|	5 34	|			6 25	|	|	6 32	|	|		|	|				7 04		
32	**Ottignies** ○	4 57	**5 10**	5 39	**5 44**			6 29	**6 21**	**6 21**	6 36	6 32	|		**6 44**	**6 44**					7 08		
32	**Ottignies**	4 58	**5 11**		**5 46**	5 50	6 15		**6 23**	**6 23**		6 34	|		**6 46**	**6 46**	6 49		6 56	7 02			
34	Profondsart	5 01	|		|	5 53	6 18		|	|		|	|		|	|	|		6 59	7 05		
37	Rixensart	5 04	**5 15**		|	5 56	6 21		|	|		|	|		|	|	6 54		7 02	7 08		
39	Genval	5 06	**5 17**		|	5 59	6 25		|	|		|	|		|	|	6 56		7 05	7 11		
40	La Hulpe	5 09	**5 20**		|	6 02	6 29		|	|		|	|		|	|	6 59		7 08	7 13		
44	Hoeilaart	5 12	|		|	6 06	6 33		|	|		|	|		|	|	|		7 12	7 17		
45	Groenendaal	5 15	|		|	6 08	6 35		|	|		|	|		|	|	|		7 14	7 19		
50	Boitsfort/Bosvoorde	5 19	**5 26**		|	6 12	6 39		|	|		|	|		|	|	7 05		7 18	7 23		
51	Watermael/Watermaal	5 21	|		|	6 14	6 41		|	|		|	|		|	|	|		7 20	7 25		
53	Etterbeek	5 23	**5 29**		|	6 16	6 43		|	|		|	6 52	|	|	|	7 09	7 19	7 22	7 27		
55	**Bruxelles-Brussel** Q.L./L.W. ○	5 26	**5 32**		**6 00**	6 19	6 46		**6 37**	**6 37**		6 48	**6 52**	6 55	**7 00**	**7 00**	7 12	7 22	7 25	7 30		
55	**Bruxelles-Brussel** Schuman ○	5 29	**5 35**		**6 02**	6 22			**6 41**	**6 41**		6 51	|	6 59	**7 02**	**7 02**	7 15	3 7 25	7 28	7 33		
65	**Bruxelles-Brussel** Nord/Noord ○	5 37	**5 43**		**6 11**	6 30			**6 49**	**6 49**		7 00	**7 03**		**7 11**	**7 11**	7 23		7 36	7 41			
	Bruxelles-Brussel Centr. ○	5 42	**5 48**		**6 16**				**6 56**	**6 54**		7 04	|		**7 16**	**7 16**							
	Bruxelles-Brussel Midi/Zuid ○	5 46	**5 53**		**6 20**				2 **7 00**	3 **6 58**		7 08	5 **7 11**		**7 21**	**7 21**							

tab km																								
				L 7453 Ⓐ										L 7380 Ⓒ	L 7380 Ⓐ						L 7431	T 9909 Ⓒ ☼
0	**Louvain-la-N.-Université**			7 11										7 36	7 36						7 53	8 11
7	**Ottignies** O			7 17										7 42	7 42						1 7 59	8 17
tab km		P 3422 Ⓐ	P 3330 Ⓐ	P 3601 Ⓐ	IC H 1831 Ⓒ ☼	IC H 1831 Ⓐ	P 3726 Ⓐ 6	L 7330	P 3602 Ⓐ	L 6704 Ⓐ	IC L 981 Ⓒ	IC L 981 Ⓐ				P 3420 Ⓐ 7 ☼	P 3420 Ⓐ 8	P 3142 Ⓐ	P 3103 Ⓐ	P 3210 Ⓐ	P 3114 Ⓐ ▲		
162	*Luxembourg*											**5 31**				*5 31*	*5 31*							
162	*Arlon*											**5 53**				*5 53*	*5 53*							
154	*Dinant*	*6 15*		*6 15*	**6 27**	**6 27**		Ⓐ *6 27*	*6 39*			*6 39*				*6 39*	*6 39*							
0	**Namur**	6 49		6 54	**7 00**	**7 00**		7 03	7 16		**7 24**	**7 24**				7 32	7 32						
6	Rhisnes							7 09																
9	Saint-Denis-Bovesse							7 12																
11	Beuzet							7 15																
14	Lonzée							7 18																
17	**Gembloux** O	7 00		7 06	**7 11**	**7 11**		7 21	7 28		**7 35**	**7 35**				7 45	7 45						
17	**Gembloux**	7 02		7 07	**7 12**	**7 12**		7 21	7 30		**7 36**	**7 36**				7 46	7 46						
19	Ernage							7 24																
22	Chastre							7 27																
24	Blanmont							7 29																
26	Mont-Saint-Guibert							7 32																
32	**Ottignies** O	7 11		7 16	**7 21**	**7 21**		7 36	7 39		**7 44**	**7 44**				7 56	7 56						
32	**Ottignies**	7 13		7 25	**7 23**	**7 23**			7 41		**7 46**	**7 46**		7 50	7 52	7 58	7 58				8 06			
34	Profondsart													7 53	7 55									
37	Rixensart			7 30										7 56	7 58						8 11			
39	Genval			7 33										7 59	8 01						8 14			
40	La Hulpe			7 37										8 02	8 06						8 17			
44	Hoeilaart													8 06	8 10									
45	Groenendaal													8 08	8 12									
50	Boitsfort/Bosvoorde			7 44										8 12	8 16						8 25			
51	Watermael/Watermaal													8 14	8 18									
53	Etterbeek	7 26	7 30	7 48			7 42			7 52				8 16	8 20			8 13	8 17	8 26	8 29			
55	**Q.L./L.W.** O	7 29	7 33	7 51	**7 37**	**7 37**	7 46		7 55	7 55	**8 00**	**8 00**		8 19	8 23	8 13	8 13	8 17	8 20	8 29	8 32			
55	**Schuman** O	7 33	3 7 37	7 54	**7 41**	**7 41**	7 49		7 59	7 59	**8 02**	**8 02**		8 22	8 27	8 16	8 16	8 21	8 24	8 32	8 35			
	Bruxelles-Brussel **Nord/Noord** O	7 42		8 03	**7 49**	**7 49**			8 08		**8 11**	**8 11**		8 30	8 36	8 25	8 25	8 32		8 40	8 44			
65	**Centr.** O	7 48		8 07	**7 56**	**7 54**			8 13		**8 16**	**8 16**				8 31	8 31	8 36		8 44	8 49			
	Midi/Zuid O	7 52		8 11	2 **8 00**	3 **7 58**			8 17		**8 20**	**8 20**				5 8 36	8 36	8 41		8 48	8 54			

1 Zie verder tabel 139.
2 Zie verder tabellen 50, 50a.
3 Zie verder tabel 50.
4 Instappen te Namen voor Brussel niet toegelaten.
5 Zie verder tabel 50a.
6 Schaarbeek 7 57.
7 Bestemming Oostende 9 47.
8 Rijdt niet tijdens de rijperiode van de toeristentreinen.

1 Voir tableau 139.
2 Voir tableaux 50, 50a.
3 Voir tableau 50.
4 Embarquement à Namur pour Bruxelles interdit.
5 Voir tableau 50a.
6 Schaerbeek 7 57.
7 Destination Ostende 9 47.
8 Ne circule pas pendant la période de circulation des trains touristiques.

161

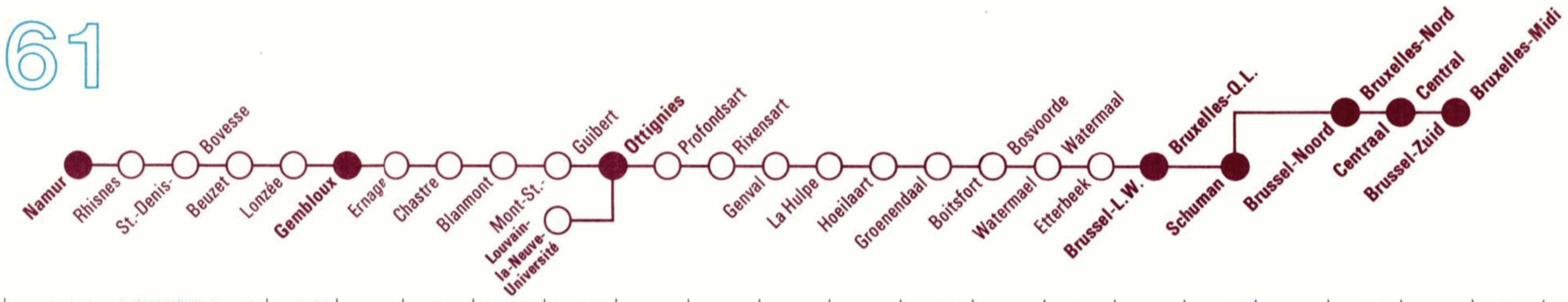

tab km			L 7454 Ⓐ												L 7381	L 7432	L 7455 Ⓐ							
0	**Louvain-la-N.-Université**		8 11												8 36	8 53	9 11							
7	**Ottignies**	○	8 17												8 42	5 8 59	9 17							
tab km			P 3612 Ⓐ	IC H 1832 Ⓒ ✲	IC H 1832 Ⓐ ✲	IC H 1832 Ⓐ 2	L 7331 Ⓒ 2	L 7331 Ⓐ	T 9917 Ⓒ 4✲	P 3728 Ⓐ	L 6705 Ⓐ	L 7331 Ⓒ ✲	IC L 982		INT 102 Ⓐ		IC H 1833 Ⓒ ✲	IC H 1833 Ⓐ ✲	IC H 1833 Ⓐ 2	L 6706 Ⓐ	L 7332	IC L 983 Ⓒ
162	*Luxembourg*		*5 31*										**6 31**		**7 07**			*7 07*	*7 07*		Ⓐ *7 07*	
162	*Arlon*		*5 53*						6 35			*6 35*	**6 53**		**7 26**			*7 26*	*7 26*		Ⓐ *7 26*	**7 53**
154	*Dinant*		*6 39*	*7 27*	*7 27*	*7 27*		*7 27*	*7 27*			*7 27*					**8 27**	**8 27**	**8 27**		Ⓐ *8 27*	
0	**Namur**		7 35	**8 00**	**8 00**	**8 00**	8 03	8 03	8 03			8 06	**8 24**		**8 48**		**9 00**	**9 00**	**9 00**		9 03	**9 24**
6	Rhisnes		7 42				8 09	8 09				8 12									9 09	
9	Saint-Denis-Bovesse		7 46				8 12	8 12				8 15									9 12	
11	Beuzet		7 49				8 15	8 15				8 18									9 15	
14	Lonzée		7 53				8 18	8 18				8 21									9 18	
17	**Gembloux**	○	7 56	**8 11**	**8 11**	**8 11**	8 21	8 21	8 15			8 24	**8 35**				**9 11**	**9 11**	**9 11**		9 21	**9 35**
17	**Gembloux**		7 57	**8 12**	**8 12**	**8 12**	8 23	8 23	8 16			8 24	**8 36**				**9 12**	**9 12**	**9 12**		9 23	**9 36**
19	Ernage		8 01				8 26	8 26				8 27									9 26	
22	Chastre		8 05				8 28	8 28				8 29									9 28	
24	Blanmont		8 07				8 31	8 31				8 32									9 31	
26	Mont-Saint-Guibert		8 11				8 34	8 34				8 35									9 34	
32	**Ottignies**	○	8 15	**8 21**	**8 21**	**8 21**	8 39	8 39	8 25			8 40	**8 44**				**9 21**	**9 21**	**9 21**		9 39	**9 44**
32	**Ottignies**		8 25	**8 23**	**8 23**	**8 23**			8 27				**8 46**	8 50			**9 23**	**9 23**	**9 23**			**9 46**
34	Profondsart													8 53								
37	Rixensart		8 30											8 56								
39	Genval		8 33											8 59								
40	La Hulpe		8 36											9 02								
44	Hoeilaart													9 06								
45	Groenendaal													9 08								
50	Boitsfort/Bosvoorde		8 44											9 12								
51	Watermael/Watermaal													9 14								
53	Etterbeek		8 48											9 16								
55	**Bruxelles-Brussel** Q.L./L.W.	○	8 51	8 37	8 37	8 37			1 8 41	8 42	8 52		**9 00**	9 19	**9 20**		**9 37**	**9 37**	**9 37**	9 52		
55	**Bruxelles-Brussel** Schuman	○	8 54	8 41	8 41	8 41				3 8 48	8 59		**9 02**	9 22	**9 24**		**9 41**	**9 41**	**9 41**	9 55		**10 00**
	Bruxelles-Brussel Nord/Noord	○	9 02	8 49	8 49	8 49					9 07		**9 11**	9 30	**9 33**		**9 49**	**9 49**	**9 49**	9 59		**10 02**
65	**Bruxelles-Brussel** Centr.	○	9 07	8 56	8 54	8 54							**9 16**		**9 37**		**9 56**	**9 54**	**9 54**	10 07		**10 11**
	Bruxelles-Brussel Midi/Zuid	○	9 11	1 9 00	1 8 58	3 8 58							**9 20**		**9 41**		1 **10 00**	1 **9 58**	3 **9 58**			**10 16** **10 20**

tab km				L 7382	L 7433	L 7456 Ⓐ						L 7383	L 7434	L 7457 Ⓐ						L 7384	L 7435	L 7458 Ⓐ
0	**Louvain-la-N.-Université**			9 36	9 53	10 11						10 36	10 53	11 11						11 36	11 53	12 11
7	**Ottignies**	O		9 42	5 9 59	10 17						10 42	5 10 59	11 17						11 42	5 11 59	12 17
tab km			IC L 983 Ⓐ		INT 294		IC H 1834 Ⓒ ☼	IC H 1834 Ⓐ	L 6707 Ⓐ	L 7333	IC L 984				IC H 1835 Ⓒ ☼	IC H 1835 Ⓐ	L 6708 Ⓐ	L 7334	IC L 985			
162	*Luxembourg*		**7 31**		**8 14**		*8 14*	*8 14*		*8 14*	**8 31**								**9 31**			
162	*Arlon*		**7 53**		**8 35**		*8 35*	*8 35*		*8 35*	**8 53**								**9 53**			
154	*Dinant*						**9 27**	**9 27**		Ⓐ *9 27*					**10 27**	**10 27**		Ⓐ*10 27*				
0	**Namur**		**9 24**		**9 56**		**10 00**	**10 00**		10 03	**10 24**				**11 00**	**11 00**		11 03	**11 24**			
6	Rhisnes									10 09								11 09				
9	Saint-Denis-Bovesse									10 12								11 12				
11	Beuzet									10 15								11 15				
14	Lonzée									10 18								11 18				
17	**Gembloux**	O	**9 35**				**10 11**	**10 11**		10 21	**10 35**				**11 11**	**11 11**		11 21	**11 35**			
17	**Gembloux**		**9 36**				**10 12**	**10 12**		10 23	**10 36**				**11 12**	**11 12**		11 23	**11 36**			
19	Ernage									10 26								11 26				
22	Chastre									10 28								11 28				
24	Blanmont									10 31								11 31				
26	Mont-Saint-Guibert									10 34								11 34				
32	**Ottignies**	O	**9 44**				**10 21**	**10 21**		10 39	**10 44**				**11 21**	**11 21**		11 39	**11 44**			
32	**Ottignies**		**9 46**	9 50			**10 23**	**10 23**			**10 46**	10 50			**11 23**	**11 23**			**11 46**	11 50		
34	Profondsart			9 53								10 53								11 53		
37	Rixensart			9 56								10 56								11 56		
39	Genval			9 59								10 59								11 59		
40	La Hulpe			10 02								11 02								12 02		
44	Hoeilaart			10 06								11 06								12 06		
45	Groenendaal			10 08								11 08								12 08		
50	Boitsfort/Bosvoorde			10 12								11 12								12 12		
51	Watermael/Watermaal			10 14								11 14								12 14		
53	Etterbeek			10 16					10 52			11 16					11 52			12 16		
55	**Bruxelles-Brussel** Q.L./L.W.	O	**10 00**	10 19	**10 29**		**10 37**	**10 37**	10 55		**11 00**	11 19			**11 37**	**11 37**	11 55		**12 00**	12 19		
55	**Bruxelles-Brussel** Schuman	O	**10 02**	10 22	|		**10 41**	**10 41**	10 59		**11 02**	11 22			**11 41**	**11 41**	11 59		**12 02**	12 22		
65	**Bruxelles-Brussel** Nord/Noord	O	**10 11**	10 30	**10 40**		**10 49**	**10 49**	11 07		**11 11**	11 30			**11 49**	**11 49**	12 07		**12 11**	12 30		
	Bruxelles-Brussel Centr.	O	**10 16**		|		**10 56**	**10 54**			**11 16**				**11 56**	**11 54**			**12 16**			
	Bruxelles-Brussel Midi/Zuid	O	**10 20**		**10 48**		1 **11 00**	3 **10 58**			**11 20**				1 **12 00**	3 **11 58**			**12 20**			

1 Zie verder tabellen 50, 50a.
2 Rijdt niet tijdens de rijperiode van de toeristentreinen.
3 Zie verder tabel 50.
4 Bestemming Blankenberge 9 58.
5 Zie verder tabel 139.

1 Voir tableaux 50, 50a.
2 Ne circule pas pendant la période de circulation des trains touristiques.
3 Voir tableau 50.
4 Destination Blankenberge 9 58.
5 Voir tableau 139.

161

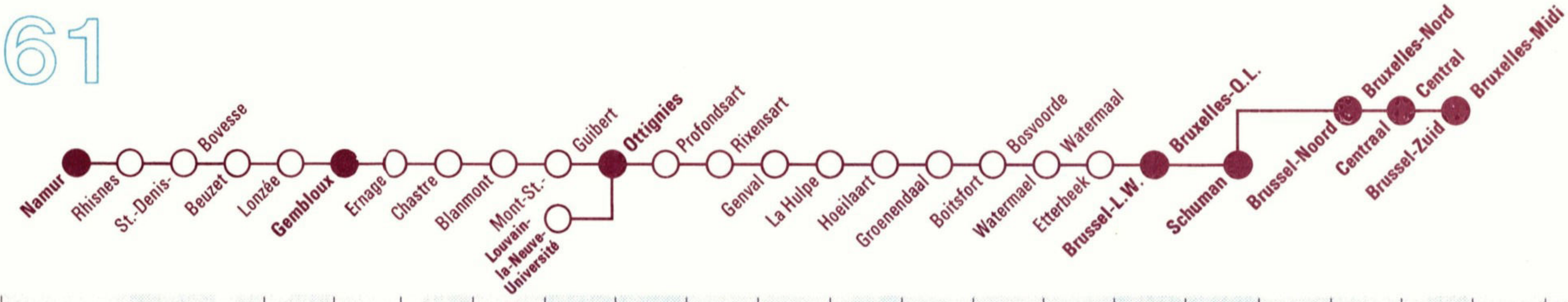

tab	km																						
								L 7385	L 7436	L 7459 Ⓐ						L 7386	L 7437	L 7460 Ⓐ				
	0	**Louvain-la-N.-Université**						12 36	12 53	13 11						13 36	13 53	14 11				
	7	**Ottignies** ○						12 42	③ 12 59	13 17						13 42	③ 13 59	14 17				
tab	km		IC H 1836 Ⓒ ✲	IC H 1836 Ⓐ	L 6709 Ⓐ	L 7335	IC L 986				IC H 1837 Ⓒ ✲	IC H 1837 Ⓐ	L 6710 Ⓐ	L 7336	IC L 987		INT 296		IC H 1838 Ⓒ ✲	IC H 1838 Ⓐ	L 6711 Ⓐ	L 7337
	162	*Luxembourg*					**10 31**								**11 31**		**12 06**		*12 06*	*12 06*		*12 06*
	162	*Arlon*					**10 53**								**11 53**		**12 26**		*12 26*	*12 26*		*12 26*
	154	*Dinant*	**11 27**	**11 27**		Ⓐ*11 27*					**12 27**	**12 27**		Ⓐ*12 27*					**13 27**	**13 27**		Ⓐ*13 27*
	0	**Namur**	**12 00**	**12 00**		12 03	**12 24**				**13 00**	**13 00**		13 03	**13 24**		**13 45**		**14 00**	**14 00**		14 03
	6	Rhisnes	|	|		12 09	|				|	|		13 09	|			|	|		14 09
	9	Saint-Denis-Bovesse	|	|		12 12	|				|	|		13 12	|			|	|		14 12
	11	Beuzet	|	|		12 15	|				|	|		13 15	|			|	|		14 15
	14	Lonzée	|	|		12 18	|				|	|		13 18	|			|	|		14 18
	17	**Gembloux** ○	**12 11**	**12 11**		12 21	**12 35**				**13 11**	**13 11**		13 21	**13 35**				**14 11**	**14 11**		14 21
	17	**Gembloux**	**12 12**	**12 12**		12 23	**12 36**				**13 12**	**13 12**		13 23	**13 36**				**14 12**	**14 12**		14 23
	19	Ernage	|	|		12 26	|				|	|		13 26	|			|	|		14 26
	22	Chastre	|	|		12 28	|				|	|		13 28	|			|	|		14 28
	24	Blanmont	|	|		12 31	|				|	|		13 31	|			|	|		14 31
	26	Mont-Saint-Guibert	|	|		12 34	|				|	|		13 34	|			|	|		14 34
	32	**Ottignies** ○	**12 21**	**12 21**		12 39	**12 44**				**13 21**	**13 21**		13 39	**13 44**				**14 21**	**14 21**		14 39
	32	**Ottignies**	**12 23**	**12 23**			**12 46**	12 50			**13 23**	**13 23**			**13 46**	13 49			**14 23**	**14 23**		
	34	Profondsart	|	|			|	12 53			|	|			|	13 52				|	|		
	37	Rixensart	|	|			|	12 56			|	|			|	13 55				|	|		
	39	Genval	|	|			|	12 59			|	|			|	13 58				|	|		
	40	La Hulpe	|	|			|	13 02			|	|			|	14 00				|	|		
	44	Hoeilaart	|	|			|	13 06			|	|			|	14 04				|	|		
	45	Groenendaal	|	|			|	13 08			|	|			|	14 06				|	|		
	50	Boitsfort/Bosvoorde	|	|			|	13 12			|	|			|	14 10				|	|		
	51	Watermael/Watermaal	|	|			|	13 14			|	|			|	14 12				|	|		
	53	Etterbeek	|	|	12 52		|	13 16			|	|	13 52			|	14 16				|	|	14 52	
	55	**Q.L./L.W.** ○	**12 37**	**12 37**	12 55		**13 00**	13 19			**13 37**	**13 37**	13 55		**14 00**	14 20	**14 17**		**14 37**	**14 37**	14 55	
	55	**Schuman** ○	**12 41**	**12 41**	12 59		**13 02**	13 22			**13 41**	**13 41**	13 59		**14 02**	14 24	|		**14 41**	**14 41**	14 59	
		Bruxelles-Brussel **Nord/Noord** ○	**12 49**	**12 49**	13 07		**13 11**	13 30			**13 49**	**13 49**	14 07		**14 11**	14 32	**14 27**		**14 49**	**14 49**	15 07	
	65	**Centr.** ○	**12 56**	**12 54**			**13 16**				**13 56**	**13 54**			**14 16**		|		**14 56**	**14 54**		
		Midi/Zuid ○	① **13 00**	② **12 58**			**13 20**				① **14 00**	② **13 58**			**14 20**		**14 34**		① **15 00**	② **14 58**		

Edelweiss

tab km				L 7387	L 7438	L 7461 Ⓐ										L 7388			L 7439	L 7462 Ⓐ			
0	**Louvain-la-N.-Université**			14 36	14 53	15 11										15 36			15 53	16 11			
7	**Ottignies**	○		14 42	3 14 59	15 17										15 42			3 15 59	16 17			
tab km			IC L 988				IC H 1839 Ⓒ ☼	IC H 1839 Ⓐ	P 4522 Ⓐ 4	L 6712 Ⓐ	L 7338	IC L 989	P 4710 Ⓐ 6	P 4524 Ⓐ		P 4050 Ⓐ	P 4526 Ⓐ			IC H 1840 Ⓒ ☼	IC H 1840 Ⓐ	P 4005 Ⓐ 10	
162	*Luxembourg*		12 31									13 31											
162	*Arlon*		12 53									13 53											
154	*Dinant*						14 27	14 27			Ⓐ 14 27										15 27	15 27	
0	**Namur**		14 24				15 00	15 00			15 03	15 24									16 00	16 00	
6	Rhisnes										15 09												
9	Saint-Denis-Bovesse										15 12												
11	Beuzet										15 15												
14	Lonzée										15 18												
17	**Gembloux**	○	14 35				15 11	15 11			15 21	15 35									16 11	16 11	
17	**Gembloux**		14 36				15 12	15 12			15 23	15 36									16 12	16 12	
19	Ernage										15 26												
22	Chastre										15 28												
24	Blanmont										15 31												
26	Mont-Saint-Guibert										15 34												
32	**Ottignies**	○	14 44				15 21	15 21			15 39	15 44									16 21	16 21	
32	**Ottignies**		14 46	14 50			15 23	15 23				15 46			15 50						16 23	16 23	
34	Profondsart			14 53											15 53								
37	Rixensart			14 56											15 56								
39	Genval			14 59											15 59								
40	La Hulpe			15 02											16 02								
44	Hoeilaart			15 06											16 06								
45	Groenendaal			15 08											16 08								
50	Boitsfort/Bosvoorde			15 12										16 01	16 12								
51	Watermael/Watermaal			15 14											16 14								
53	Etterbeek			15 16						15 52			16 00	16 07	16 16	16 21	16 28						16 41
55	**Bruxelles-Brussel** Q.L./L.W.	○	15 00	15 19			15 37	15 37	15 47	15 55		16 00	16 04	16 11	16 19	16 25	16 33				16 37	16 37	16 45
55	**Schuman**	○	15 02	15 22			15 41	15 41	15 49	15 59		16 02	16 07	16 16	16 22	2 16 29	16 37				16 41	16 41	16 51
	Nord/Noord	○	15 11	15 30			15 49	15 49	15 57			16 11	16 15	16 25	16 30		16 47				16 49	16 49	17 02
65	**Centr.**	○	15 16				15 56	15 54	16 04			16 16	16 20	16 30			16 53				16 56	16 54	17 07
	Midi/Zuid	○	15 20				1 16 00	2 15 58	5 16 08			16 20	7 16 25	8 16 34			9 16 57				1 17 00	2 16 58	11 17 12

1 Zie verder tabellen 50, 50a.
2 Zie verder tabel 50.
3 Zie verder tabel 139.
4 Stopt te Brussel-Congres 16 02.
5 Zie verder tabellen 96, 78.
6 Stopt te Brussel-Congres 16 18, Brussel-Kapellekerk 16 23.
7 Zie verder tabellen 124, 130.
8 Zie verder tabel 96.
9 Zie verder tabellen 96, 108.
10 Stopt te Brussel-Congres 17 05.
11 Zie verder tabel 50a.

1 Voir tableaux 50, 50a.
2 Voir tableau 50.
3 Voir tableau 139.
4 Arrêt à Bruxelles-Congrès 16 02.
5 Voir tableaux 96, 78.
6 Arrêt à Bruxelles-Congrès 16 18, Bruxelles-Chapelle 16 23.
7 Voir tableaux 124, 130.
8 Voir tableau 96.
9 Voir tableaux 96, 108.
10 Arrêt à Bruxelles-Congrès 17 05.
11 Voir tableau 50a.

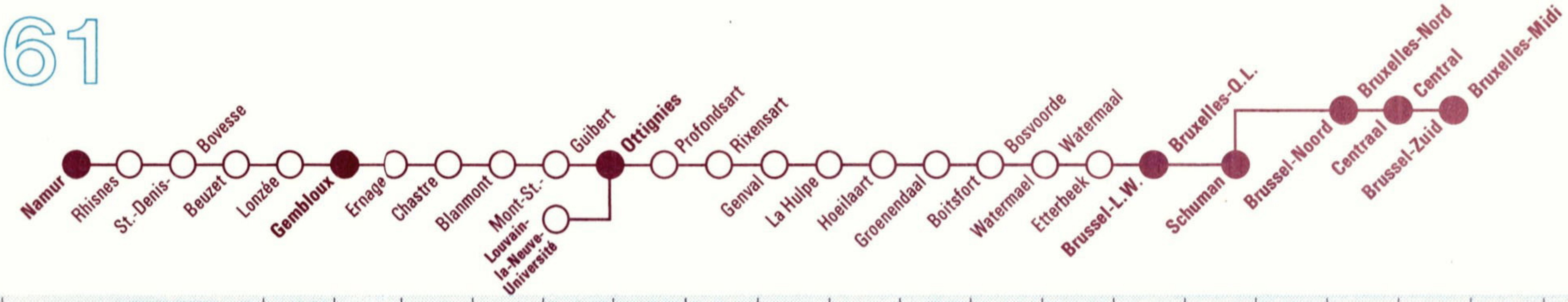

tab km																						
								L 7389		L 7440	L 7463 Ⓐ						L 7390	L 7441	L 7464 Ⓐ		
0	**Louvain-la-N.-Université**							16 36		16 56	17 12						17 36	17 53	18 11		
7	**Ottignies** O							16 42		3 17 02	17 18						17 42	3 17 59	18 17		
tab km		P 4140 Ⓐ	L 6713 Ⓐ	P 4052 Ⓐ	L 7339	IC L 990	P 4528 Ⓐ		P 4051 Ⓐ	P 4142 Ⓐ	P 4116 Ⓐ ▲	IC H 1841 Ⓒ ✲	IC H 1841 Ⓐ	L 6714 Ⓐ	L 7340	IC L 991				IC H 1842 Ⓒ ✲	IC H 1842 Ⓐ
162	*Luxembourg*					**14 31**					*14 31*					**15 31**					
162	*Arlon*					**14 53**					*14 53*					**15 53**					
154	*Dinant*				Ⓐ*15 27*							**16 27**	**16 27**		Ⓐ*16 27*					**17 27**	**17 27**
0	**Namur**				16 03	**16 24**					16 35	**17 00**	**17 00**		17 03	**17 24**				**18 00**	**18 00**
6	Rhisnes				16 09	|					16 42	|	|		17 09	|			|	|
9	Saint-Denis-Bovesse				16 12	|					16 46	|	|		17 12	|			|	|
11	Beuzet				16 15	|					16 49	|	|		17 15	|			|	|
14	Lonzée				16 18	|					16 53	|	|		17 18	|			|	|
17	**Gembloux** O				16 21	**16 35**					16 56	**17 11**	**17 11**		17 21	**17 35**				**18 11**	**18 11**
17	**Gembloux**				16 23	**16 36**					16 57	**17 12**	**17 12**		17 23	**17 36**				**18 12**	**18 12**
19	Ernage				16 26	|					17 01	|	|		17 26	|			|	|
22	Chastre				16 28	|					17 05	|	|		17 28	|			|	|
24	Blanmont				16 31	|					17 07	|	|		17 31	|			|	|
26	Mont-Saint-Guibert				16 34	|					17 11	|	|		17 34	|			|	|
32	**Ottignies** O				16 39	**16 44**					17 16	**17 21**	**17 21**		17 39	**17 44**				**18 21**	**18 21**
32	**Ottignies**	16 25		16 38		**16 46**		16 50		17 10	17 26	**17 23**	**17 23**			**17 46**	17 50			**18 23**	**18 23**
34	Profondsart	16 29		|		|		16 53		|	17 29	|	|			|	17 53		|	|
37	Rixensart	16 31		|		|		16 56		17 15	17 33	|	|			|	17 56		|	|
39	Genval	16 34		|		|		16 59		17 17	17 36	|	|			|	17 59		|	|
40	La Hulpe	16 36		|		|		17 02		17 20	17 39	|	|			|	18 02		|	|
44	Hoeilaart	16 40		|		|		17 06		|	|	|	|			|	18 06		|	|
45	Groenendaal	16 42		|		|		17 08		|	|	|	|			|	18 08		|	|
50	Boitsfort/Bosvoorde	16 46		16 50		|		17 12		17 26	17 47	|	|			|	18 12		|	|
51	Watermael/Watermaal	16 48		|		|		17 14		|	17 49	|	|			|	18 14		|	|
53	Etterbeek	16 50	16 52	16 54		|	17 02	17 16	17 19	17 30	17 52	|	|	17 52			|	18 16		|	|
55	**Q.L./L.W.** O	16 53	16 55	16 57		**17 00**	17 06	17 19	17 22	17 33	17 56	**17 37**	**17 37**	17 55		**18 00**	18 19			**18 37**	**18 37**
55	**Schuman** O		16 59	1 17 00		**17 02**	17 09	17 22	1 17 25	17 36		**17 41**	**17 41**	17 59		**18 02**	18 22			**18 41**	**18 41**
	Bruxelles-Brussel **Nord/Noord** O					**17 11**	17 18	17 30				**17 49**	**17 49**			**18 11**	18 30			**18 49**	**18 49**
65	**Centr.** O					**17 16**	17 23					**17 56**	**17 54**			**18 16**				**18 56**	**18 54**
	Midi/Zuid O					**17 20**	2 17 27					4 **18 00**	1 **17 58**			**18 20**				4 **19 00**	1 **18 58**

tab km					L 7391			L 7442	L 7465 Ⓐ						L 7392	L 7443	L 7466 Ⓐ				
0	**Louvain-la-N.-Université**				18 36			18 53	19 11						19 36	19 53	20 11				
7	**Ottignies** O				18 42			3 18 59	19 17						19 42	3 19 59	20 17				
tab km		L 6715 Ⓐ	L 7341	IC L 992		T 9955 Ⓒ ☼	EC 94 6			IC H 1843 Ⓒ ☼	IC H 1843 Ⓐ	L 6716 Ⓐ	L 7342	IC L 993				IC H 1844 Ⓒ ☼	IC H 1844 Ⓐ	L 6717 Ⓐ	L 7343
162	*Luxembourg*			**16 31**		*16 31*	**16 59**			*16 59*	*16 59*			**17 31**							
162	*Arlon*			**16 53**		*16 53*	**17 20**			*17 20*	*17 20*			**17 53**							
154	*Dinant*		Ⓐ*17 27*			18 07				**18 27**	**18 27**		Ⓐ*18 27*					**19 27**	**19 27**		Ⓐ*19 27*
0	**Namur**		18 03	**18 24**		18 31	**18 39**			**19 00**	**19 00**		19 03	**19 24**				**20 00**	**20 00**		20 03
6	Rhisnes		18 09	|		|	|		|	|		19 09	|				|	|		20 09
9	Saint-Denis-Bovesse		18 12	|		|	|		|	|		19 12	|				|	|		20 12
11	Beuzet		18 15	|		|	|		|	|		19 15	|				|	|		20 15
14	Lonzée		18 18	|		|	|		|	|		19 18	|				|	|		20 18
17	**Gembloux** O		18 21	**18 35**		18 42	|			**19 11**	**19 11**		19 21	**19 35**				**20 11**	**20 11**		20 21
17	**Gembloux**		18 23	**18 36**		18 42	|			**19 12**	**19 12**		19 23	**19 36**				**20 12**	**20 12**		20 23
19	Ernage		18 26	|		|	|		|	|		19 26	|				|	|		20 26
22	Chastre		18 28	|		|	|		|	|		19 28	|				|	|		20 28
24	Blanmont		18 31	|		|	|		|	|		19 31	|				|	|		20 31
26	Mont-Saint-Guibert		18 34	|		|	|		|	|		19 34	|				|	|		20 34
32	**Ottignies** O		18 39	**18 44**		5 18 51	|			**19 21**	**19 21**		19 39	**19 44**				**20 21**	**20 21**		20 39
32	**Ottignies**			**18 46**	18 50					**19 23**	**19 23**			**19 46**	19 50			**20 23**	**20 23**		
34	Profondsart			|	18 53					|	|			|	19 53				|	|		
37	Rixensart			|	18 56		Iris			|	|			|	19 56				|	|		
39	Genval			|	18 59					|	|			|	19 59				|	|		
40	La Hulpe			|	19 04					|	|			|	20 02				|	|		
44	Hoeilaart			|	19 08					|	|			|	20 06				|	|		
45	Groenendaal			|	19 10					|	|			|	20 08				|	|		
50	Boitsfort/Bosvoorde			|	19 14					|	|			|	20 12				|	|		
51	Watermael/Watermaal			|	19 16					|	|			|	20 14				|	|		
53	Etterbeek	18 52		|	19 18					|	|	19 52		|	20 16				|	|	20 52	
55	**Q.L./L.W.** O	18 55		**19 00**	19 21		**19 10**			**19 37**	**19 37**	19 55		**20 00**	20 19			**20 37**	**20 37**	20 55	
55	**Schuman** O	18 59		**19 02**	19 24		|		**19 41**	**19 41**	19 59		**20 02**	20 22			**20 41**	**20 41**	20 59	
	Bruxelles-Brussel **Nord/Noord** O	19 07		**19 11**	19 32		**19 20**			**19 49**	**19 49**	20 07		**20 11**	20 30			**20 49**	**20 49**	21 07	
65	**Centr.** O			**19 16**			|			**19 56**	**19 54**			**20 16**				**20 56**	**20 54**		
	Midi/Zuid O			**19 20**			**19 28**			1 **20 00**	1 **19 58**			**20 20**				1 **21 00**	1 **20 58**		

1 Zie verder tabel 50.
2 Zie verder tabellen 96, 78.
3 Zie verder tabel 139.
4 Zie verder tabellen 50, 50a.
5 Zie verder tabellen 139, 53a, 25.

6 Bij vertrek uit Aarlen ontzegd aan militairen zonder persoonlijke reductiekaart of biljet 1ste klas model A.

1 Voir tableau 50.
2 Voir tableaux 96, 78.
3 Voir tableau 139.
4 Voir tableaux 50, 50a.
5 Voir tableaux 139, 53a, 25.

6 Au départ d'Arlon interdit aux militaires qui ne sont pas munis d'une carte de réduction individuelle ou d'un billet de 1ère classe modèle A.

161

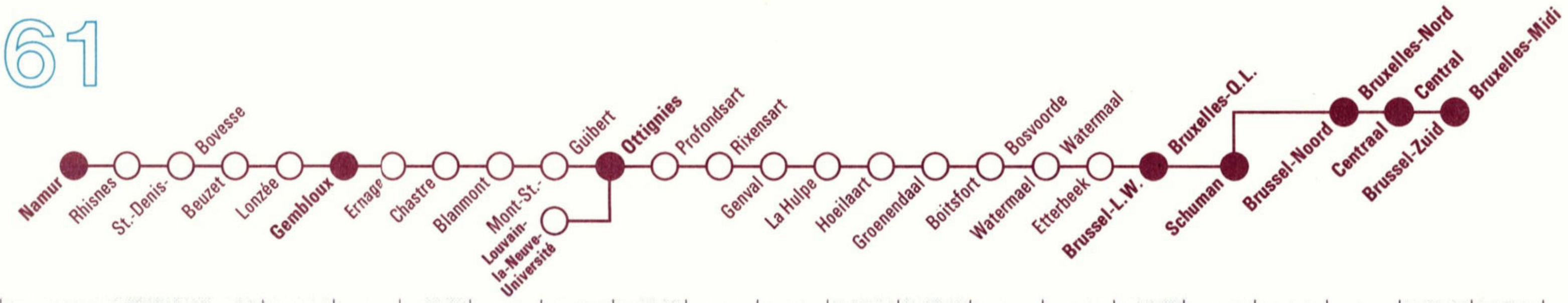

tab km			L 7393	L 7444	L 7467 Ⓐ 2	L 7467 ☼				L 7394	L 7445	L 7468 Ⓐ					L 7395	L 7446	L 7396		
0	**Louvain-la-N.-Université**		20 36	20 53	21 11	21 11				21 36	21 53	22 11					22 36	22 58	23 36		
7	**Ottignies** ○		20 42	1 20 59	21 17	21 17				21 42	1 21 59	22 17					22 42	23 04	23 42		
tab km		IC L 994				IC H 1845 Ⓒ ☼	IC H 1845 Ⓐ	L 7344	IC L 995		90		IC H 1846 Ⓒ ☼	IC H 1846 Ⓐ	L 7345	IC L 996					
162	*Luxembourg*	**18 31**							**19 31**		**20 06**		*20 06*	*20 06*	*20 06*	**20 31**					
162	*Arlon*	**18 53**							**19 53**		**20 27**		*20 27*	*20 27*	*20 27*	**20 53**					
154	*Dinant*					**20 27**	**20 27**	Ⓐ*20 27*					**21 27**	**21 27**	Ⓐ*21 27*						
0	**Namur**	**20 24**				**21 00**	**21 00**	21 03	**21 24**		**21 48**		**22 00**	**22 00**	22 03	**22 24**					
6	Rhisnes							21 09							22 09						
9	Saint-Denis-Bovesse							21 12							22 12						
11	Beuzet							21 15							22 15						
14	Lonzée							21 18							22 18						
17	**Gembloux** ○	**20 35**				**21 11**	**21 11**	21 21	**21 35**				**22 11**	**22 11**	22 21	**22 35**					
17	**Gembloux**	**20 36**				**21 12**	**21 12**	21 23	**21 36**				**22 12**	**22 12**	22 23	**22 36**					
19	Ernage							21 26							22 26						
22	Chastre							21 28							22 28						
24	Blanmont							21 31							22 31						
26	Mont-Saint-Guibert							21 34							22 34						
32	**Ottignies** ○	**20 44**				**21 21**	**21 21**	21 39	**21 44**				**22 21**	**22 21**	22 39	**22 44**					
32	**Ottignies**	**20 46**	20 50			**21 23**	**21 23**		**21 46**	21 50			**22 23**	**22 23**		**22 46**	22 50				
34	Profondsart		20 53							21 53							22 53				
37	Rixensart		20 56							21 56							22 56				
39	Genval		20 59							21 59							22 59				
40	La Hulpe		21 02							22 02							23 02				
44	Hoeilaart		21 06							22 06							23 06				
45	Groenendaal		21 08							22 08							23 08				
50	Boitsfort/Bosvoorde		21 12							22 12							23 12				
51	Watermael/Watermaal		21 14							22 14							23 14				
53	Etterbeek		21 16							22 16							23 16				
55	**Bruxelles-Brussel** Q.L./L.W. ○	**21 00**	21 19			**21 37**	**21 37**		**22 00**	22 19	**22 22**		**22 37**	**22 37**		**23 00**	23 19				
55	**Bruxelles-Brussel** Schuman ○	**21 02**	21 22			**21 41**	**21 41**		**22 02**	22 22			**22 41**	**22 41**		**23 02**	23 22				
65	**Bruxelles-Brussel** Nord/Noord ○	**21 11**	21 30			**21 49**	**21 49**		**22 11**	22 30	**22 34**		**22 49**	**22 49**		**23 11**	23 30				
	Bruxelles-Brussel Centr. ○	**21 16**				**21 56**	**21 54**		**22 16**		**22 39**		**22 56**	**22 55**		**23 16**					
	Bruxelles-Brussel Midi/Zuid ○	**21 20**				3 **22 00**	3 **21 58**		**22 20**		**22 43**		3 **23 00**	3 **22 58**		**23 20**					

Vauban

1 Zie verder tabel 139.
2 Rijdt niet tijdens de rijperiode van de toeristentreinen.
3 Zie verder tabel 50.

1 Voir tableau 139.
2 Ne circule pas pendant la période de circulation des trains touristiques.
3 Voir tableau 50.

Le week-end, durant la période touristique,

***Nouveau train RAPIDE :* ARLON → BLANKENBERGE !**

NAMUR → BLANKENBERGE... en moins de 2 heures !

Train touristique... RAPIDE – CONFORTABLE et... SANS SOUCIS !

Les samedis et dimanches, en période touristique.

BRUXELLES
(Plateau du Heysel)

Mini Europe, Imax,
Atomium-Biogenium, Océade.

162

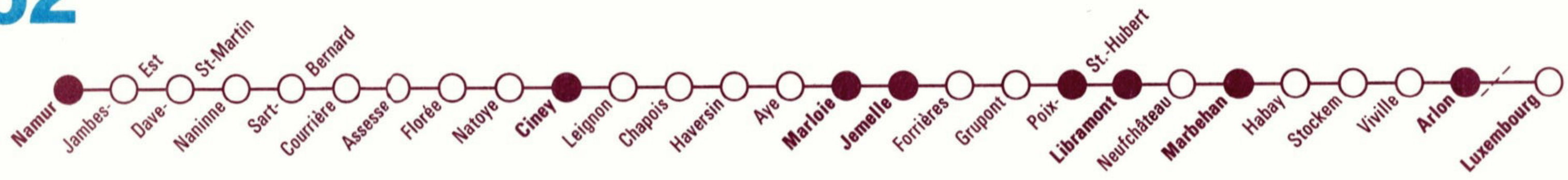

162

tab km			L 5810 ⚒ 1	P 3655 Ⓐ	L 5818 ⚒ 1	IC L 952 Ⓐ	L 5820 ⚒ 2	P 3656 Ⓐ 3	L 5822 ⚒ 2	L 7753 Ⓒ	L 7753 Ⓐ	IC L 953 Ⓐ	IC L 953 Ⓒ	L 7754	IC L 954	L 7755	91	IC L 955	L 7756	IC L 956	L 7757	IC L 957
161	*Bruxelles-Brussel*	*Nord/Noord*										**5 31**		Ⓐ *5 53*	**6 31**	Ⓐ *6 53*	**7 23**	**7 31**	Ⓐ *7 53*	**8 31**	Ⓐ *8 53*	**9 31**
161		*Schuman*										**5 38**		Ⓐ *6 01*	**6 38**	Ⓐ *7 01*		**7 38**	Ⓐ *8 01*	**8 38**	Ⓐ *9 01*	**9 38**
161		*Q.L./L.W.*										**5 42**		Ⓐ *6 05*	**6 42**	Ⓐ *7 05*	**7 33**	**7 42**	Ⓐ *8 05*	**8 42**	Ⓐ *9 05*	**9 42**
0	**Namur**					**5 22**				5 59	5 59	**6 22**		6 59	**7 22**	7 49	**8 08**	**8 22**	8 59	**9 22**	9 59	**10 23**
3	Jambes-Est					|				6 03	6 03	|		7 03	|	7 53		|	9 03	|	10 03	|
6	Dave-St-Martin					|				6 06	6 06	|		7 06	|	7 56		|	9 06	|	10 06	|
9	Naninne					|				6 10	6 10	|		7 10	|	8 00		|	9 10	|	10 10	|
11	Sart-Bernard					|				6 13	6 13	|		7 13	|	8 03		|	9 13	|	10 13	|
15	Courrière					|				6 17	6 17	|		7 17	|	8 07		|	9 17	|	10 17	|
19	Assesse					|				6 20	6 20	|		7 20	|	8 10		|	9 20	|	10 20	|
21	Florée					|				6 23	6 23	|		7 23	|	8 13		|	9 23	|	10 23	|
23	Natoye					|				6 25	6 25	|		7 25	|	8 15		|	9 25	|	10 25	|
29	**Ciney**	○				**5 39**				6 30	6 30	**6 39**		7 30	**7 39**	8 20		**8 39**	9 30	**9 39**	10 30	**10 40**
29	**Ciney**					**5 40**					6 31	**6 40**		7 31	**7 40**			**8 40**	9 43	**9 40**		**10 41**
32	Leignon					|					6 34	|		7 34	|			|	9 46	|		|
34	Chapois					|					6 36	|		7 36	|			|	9 48	|		|
40	Haversin					|					6 41	|		7 41	|			|	9 53	|		|
49	Aye					|					6 47	|		7 47	|			|	9 59	|		|
52	**Marloie**					**5 54**					6 51	**6 54**		7 51	**7 54**			**8 54**	10 03	**9 54**		**10 54**
58	**Jemelle**	○				**5 59**					6 56	**6 59**		7 56	**7 59**			**8 59**	10 08	**9 59**		**10 59**
58	**Jemelle**			4 49		**6 00**		6 11			7 09	**7 00**		8 09	**8 00**			**9 00**	10 09	**10 00**		**11 00**
61	Forrières			4 52		|	6 14			7 12	|		8 12	|			|	10 12	|		|
67	Grupont			4 57		|	6 19			7 17	|		8 17	|			|	10 17	|		|
77	Poix-Saint-Hubert			5 07		|	6 27			7 25	|		8 25	|			|	10 25	|		|
90	**Libramont**	○		5 15		**6 20**		6 36			7 33	**7 20**		8 33	**8 20**			**9 20**	10 33	**10 20**		**11 20**
165	*Bertrix*	○				*6 39*					*7 48*	*7 48*			*8 39*			*9 39*		*10 39*		*11 39*
90	**Libramont**			5 16		**6 22**		6 37			7 34	**7 22**		8 34	**8 22**			**9 22**	10 34	**10 22**		**11 22**
100	Neufchâteau			5 22		|		6 43			7 40	|		8 40	|			|	10 40	|		|
116	**Marbehan**			5 34		**6 37**		6 55			7 52	**7 37**		8 52	**8 37**			**9 37**	10 52	**10 37**		**11 37**
123	Habay			5 39		|		7 00			7 57	|		8 57	|			|	10 57	|		|
133	Stockem			5 46		|		7 07			8 04	|		9 04	|			|	11 04	|		|
135	Viville			5 49		|		7 10			8 07	|		9 07	|			|	11 07	|		|
137	**Arlon**	○		5 52		**6 49**		7 14			8 10	**7 49**		9 10	**8 49**		**9 27**	**9 49**	11 10	**10 49**		**11 49**
	Arlon		4 58		6 30	**6 54**	7 05		7 19			**7 54**	**7 54**		**8 54**		**9 30**	**9 54**		**10 54**		**11 54**
5	**Luxembourg**	○	5 22		6 55	**7 11**	7 30		7 44			**8 11**	**8 11**		**9 11**		**9 49**	**10 11**		**11 11**		**12 11**

tab km		L 5844 ③ ●	L 7758	IC L 958	P 3661 ③ ●	L 7759	IC L 959	L 7760	95	IC L 960	L 7761	IC L 961	L 5862 ⚒ 2	L 7762	IC L 962	L 5870 ⚒ 2	L 7763 Ⓒ	L 7763 Ⓐ	P 4603 ⑤ 4 ●	IC L 963	P 4659 Ⓐ
161	Bruxelles-Nord/Noord		Ⓐ 9 53	10 31		Ⓐ10 53	11 31	Ⓐ11 53	12 28	12 31	Ⓐ12 53	13 31		Ⓐ13 53	14 31			14 53		15 31	15 31
161	Bruxelles-Schuman		Ⓐ10 01	10 38		Ⓐ11 01	11 38	Ⓐ12 01		12 38	Ⓐ13 01	13 38		Ⓐ14 01	14 38			15 01	15 30	15 38	15 38
161	Bruxelles-Q.L./L.W.		Ⓐ10 05	10 42		Ⓐ11 05	11 42	Ⓐ12 05	12 38	12 42	Ⓐ13 05	13 42		Ⓐ14 05	14 42			15 05	15 34	15 42	15 42
0	**Namur**		10 59	11 22		11 59	12 22	12 56	13 12	13 22	13 59	14 22		14 59	15 22		15 59	15 59	16 17	16 22	16 32
3	Jambes-Est		11 03	|		12 03	|	13 00	|	|	14 03	|		15 03	|		16 03	16 03	|	16 36
6	Dave-St-Martin		11 06	|		12 06	|	13 03	|	|	14 06	|		15 06	|		16 06	16 06	|	16 41
9	Naninne		11 10	|		12 10	|	13 07	|	|	14 10	|		15 10	|		16 10	16 10	|	16 45
11	Sart-Bernard		11 13	|		12 13	|	13 10	|	|	14 13	|		15 13	|		16 13	16 13	|	16 48
15	Courrière		11 17	|		12 17	|	13 14	|	|	14 17	|		15 17	|		16 17	16 17	|	16 53
19	Assesse		11 20	|		12 20	|	13 17	|	|	14 20	|		15 20	|		16 20	16 20	|	16 57
21	Florée		11 23	|		12 23	|	13 20	|	|	14 23	|		15 23	|		16 23	16 23	|	17 01
23	Natoye		11 25	|		12 25	|	13 23	|	|	14 25	|		15 25	|		16 25	16 25	|	17 03
29	**Ciney** O		11 30	11 39		12 30	12 39	13 27	Iris	13 39	14 30	14 39		15 30	15 39		16 30	16 30	16 34	16 39	17 07
29	**Ciney**		11 43	11 40	12 31		12 40	13 43	|	13 40		14 40		15 43	15 40			16 43	16 36	16 40	17 08
32	Leignon		11 46	|	12 34		|	13 46	|	|	|	|		15 46	|			16 46	|		17 12
34	Chapois		11 48	|	12 36		|	13 48	|	|	|	|		15 48	|			16 48	|		17 15
40	Haversin		11 53	|	12 41		|	13 53	|	|	|	|		15 53	|			16 53	|		17 21
49	Aye		11 59	|	12 47		|	13 59	|	|	|	|		15 59	|			16 59	|		17 27
52	**Marloie**		12 03	11 54	12 51		12 54	14 03	|	13 54		14 54		16 03	15 54			17 03	16 51	16 54	17 31
58	**Jemelle** O		12 08	11 59	12 56		12 59	14 08	|	13 59		14 59		16 08	15 59			17 08	16 56	16 59	17 36
58	**Jemelle**		12 09	12 00			13 00	14 09	|	14 00		15 00		16 09	16 00			17 09	16 57	17 00	
61	Forrières		12 12	|			|	14 12	|	|		|		16 12	|			17 12	|	|	
67	Grupont		12 17	|			|	14 17	|	|		|		16 17	|			17 17	|	|	
77	Poix-Saint-Hubert		12 25	|			|	14 25	|	|		|		16 25	|			17 25	|	|	
90	**Libramont** O		12 33	12 20			13 20	14 33	|	14 20		15 20		16 33	16 20			17 33	17 17	17 20	
165	*Bertrix* O			*12 39*			*13 39*			*14 39*		*15 39*			*16 39*			*17 47*	*17 47*	Ⓒ17 39	
90	**Libramont**		12 34	12 22			13 22	14 34	|	14 22		15 22		16 34	16 22			17 34	17 18	17 22	
100	Neufchâteau		12 40	|			|	14 40	|	|		|		16 40	|			17 40	|	|	
116	**Marbehan**		12 52	12 37			13 37	14 52	|	14 37		15 37		16 52	16 37			17 52	17 33	17 37	
123	Habay		12 57	|			|	14 57	|	|		|		16 57	|			17 57	|	|	
133	Stockem		13 04	|			|	15 04	|	|		|		17 04	|			18 04	|	|	
135	Viville		13 07	|			|	15 07	|	|		|		17 07	|			18 07	|	|	
137	**Arlon** O		13 10	12 49			13 49	15 10	14 28	14 49		15 49		17 10	16 49			18 10	17 45	17 49	
	Arlon	12 19		12 54			13 54		14 30	14 54		15 54	16 19		16 54	17 36				17 54	
5	**Luxembourg** O	12 44		13 11			14 11		14 49	15 11		16 11	16 44		17 11	18 00				18 11	

1 Rijdt ook op 21 juli en 11 nov 92.
2 Rijdt niet op 23 juni, 2 nov, 26 dec 92 en op 22 feb 93.
Rijdt ook op 21 juli en 11 nov 92.
3 Rijdt verder naar Luxembourg (A. 7 44) als trein L 5822.
Tussen Aarlen en Luxembourg rijdt niet op 23 juni, 2 nov 92 en 22 feb 93.
4 Schaarbeek 15 22.

1 Circule aussi les 21 juill et 11 nov 92.
2 Ne circule pas les 23 juin, 2 nov, 26 déc 92 et le 22 fév 93.
Circule aussi les 21 juill et 11 nov 92.
3 Continue vers Luxembourg (A. 7 44) comme train L 5822.
Entre Arlon et Luxembourg ne circule pas les 23 juin, 2 nov 92 et 22 fév 93.
4 Schaerbeek 15 22.

162

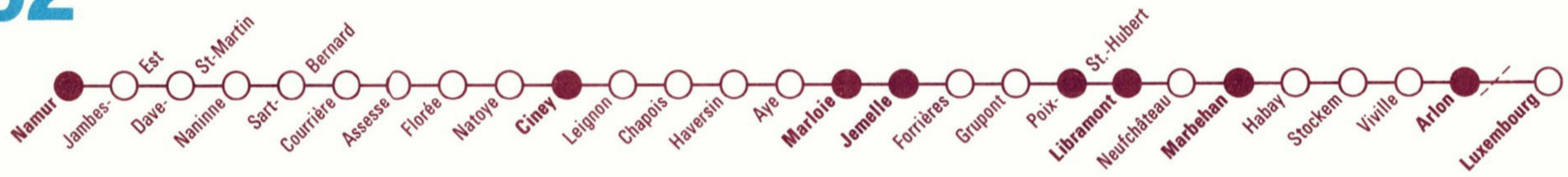

162

tab km			L 7764 Ⓐ	L 7764 Ⓒ	P 4600 Ⓐ 1	INT 295	IC L 964	P 4660 Ⓐ	P 4602 Ⓐ	L 7765 Ⓒ	L 7765 Ⓐ	IC L 965	INT 109 Ⓐ	L 7766	IC L 966	INT 299	L 7767	IC L 967	L 7768	IC L 968	T 9928 Ⓒ 2✲	L 7769
161	Bruxelles-	Nord/Noord	*15 53*		16 10	**16 17**	**16 31**	*16 31*	16 43		*17 00*	**17 31**	**18 03**	*Ⓐ18 03*	**18 31**	**19 08**	*19 08*	**19 31**	*Ⓐ19 53*	**20 31**	*20 31*	*Ⓐ20 53*
161	Brussel	Schuman	*16 01*		16 20	*Ⓐ16 20*	**16 38**	*16 38*	16 51		*17 09*	**17 38**	**18 11**	*Ⓐ18 11*	**18 38**	*Ⓐ19 01*	*Ⓐ19 01*	**19 38**	*Ⓐ20 01*	**20 38**	*20 38*	*Ⓐ21 01*
161		Q.L./L.W.	*16 05*		16 25	**16 29**	**16 42**	*16 42*	16 54		*17 13*	**17 42**	**18 15**	*Ⓐ18 15*	**18 42**	**19 18**	*19 18*	**19 42**	*Ⓐ20 05*	**20 42**	20 46	*Ⓐ21 05*
0	**Namur**		16 51	16 59	17 04	**17 09**	**17 22**	17 25	17 40	17 59	17 59	**18 22**	**18 47**	18 59	**19 22**	**19 54**	19 59	**20 22**	20 59	**21 22**	21 26	21 59
3	Jambes-Est		16 55	17 03	|	|	|	17 29	|	18 03	18 03	|	|	19 03	|	|	20 03	|	21 03	|	|	22 03
6	Dave-St-Martin		16 58	17 06	|	|	|	17 32	|	18 06	18 06	|	|	19 06	|	|	20 06	|	21 06	|	|	22 06
9	Naninne		17 02	17 10	|	|	|	17 35	|	18 10	18 10	|	|	19 10	|	|	20 10	|	21 10	|	|	22 10
11	Sart-Bernard		17 05	17 13	|	|	|	17 38	|	18 13	18 13	|	|	19 13	|	|	20 13	|	21 13	|	|	22 13
15	Courrière		17 09	17 17	|	|	|	17 42	|	18 17	18 17	|	|	19 17	|	|	20 17	|	21 17	|	|	22 17
19	Assesse		17 17	17 24	|	|	|	17 45	|	18 20	18 20	|	|	19 20	|	|	20 20	|	21 20	|	|	22 20
21	Florée		17 20	17 27	|	|	|	17 48	|	18 23	18 23	|	|	19 23	|	|	20 23	|	21 23	|	|	22 23
23	Natoye		17 23	17 30	|	|	|	17 50	|	18 25	18 25	|	|	19 25	|	|	20 25	|	21 25	|	|	22 25
29	**Ciney**	○	17 27	17 34	17 21	|	**17 39**	17 54	17 57	18 30	18 30	**18 39**	|	19 30	**19 39**	|	20 30	**20 39**	21 30	**21 39**	21 43	22 30
29	**Ciney**		17 43	17 43	17 23	|	**17 40**	18 01	17 58	|	18 43	**18 40**	|	19 43	**19 40**	|	|	**20 40**	21 43	**21 40**	21 44	22 43
32	Leignon		17 46	17 46	|	|	|	18 04	|	|	18 46	|	|	19 46	|	|	|	21 46	|	|	22 46
34	Chapois		17 48	17 48	|	|	|	18 06	|	|	18 48	|	|	19 48	|	|	|	21 48	|	|	22 48
40	Haversin		17 53	17 53	|	|	|	18 11	|	|	18 53	|	|	19 53	|	|	|	21 53	|	|	22 53
49	Aye		17 59	17 59	|	|	|	18 17	|	|	18 59	|	|	19 59	|	|	|	21 59	|	|	22 59
52	**Marloie**		18 03	18 03	17 37	|	**17 54**	18 21	18 12	|	19 03	**18 54**	|	20 03	**19 54**	|	|	**20 54**	22 03	**21 54**	21 58	23 03
58	**Jemelle**	○	18 08	18 08	17 42	|	**17 59**	18 26	18 17	|	19 08	**18 59**	**19 19**	20 08	**19 59**	|	|	**20 59**	22 08	**21 59**	22 03	23 08
58	**Jemelle**		18 09	18 09	|	|	**18 00**	|	|	|	|	**19 00**	**19 20**	20 09	**20 00**	|	|	**21 00**	22 09	**22 00**	22 04	|
61	Forrières		18 12	18 12	|	|	|	|	|	|	|	|	|	20 12	|	|	|	|	22 12	|	|	|
67	Grupont		18 17	18 17	|	|	|	|	|	|	|	|	|	20 17	|	|	|	|	22 17	|	|	|
77	Poix-Saint-Hubert		18 25	18 25	|	|	|	|	|	|	|	|	|	20 25	|	|	|	|	22 25	|	|	|
90	**Libramont**	○	18 33	18 33	|	|	**18 20**	|	|	|	|	**19 20**	**19 40**	20 33	**20 20**	|	|	**21 20**	22 33	**22 20**	22 24	|
165	*Bertrix*	○					*18 39*					*19 39*			*20 39*			*21 39*		*Ⓐ22 39*			
90	**Libramont**		18 34	18 34	|	|	**18 22**	|	|	|	|	**19 22**	**19 41**	20 34	**20 22**	|	|	**21 22**	22 34	**22 22**	22 25	|
100	Neufchâteau		18 40	18 40	|	|	|	|	|	|	|	|	|	20 40	|	|	|	|	22 40	|	|	|
116	**Marbehan**		18 52	18 52	|	|	**18 37**	|	|	|	|	**19 37**	|	20 52	**20 37**	|	|	**21 37**	22 52	**22 37**	22 40	|
123	Habay		18 57	18 57	|	|	|	|	|	|	|	|	|	20 57	|	|	|	|	22 57	|	|	|
133	Stockem		19 04	19 04	|	|	|	|	|	|	|	|	|	21 04	|	|	|	|	23 04	|	|	|
135	Viville		19 07	19 07	|	|	|	|	|	|	|	|	|	21 07	|	|	|	|	23 07	|	|	|
137	**Arlon**	○	19 10	19 10	|	**18 29**	**18 49**	|	|	|	|	**19 49**	**20 06**	21 10	**20 49**	**21 14**	|	**21 49**	23 10	**22 49**	22 52	|
	Arlon		|	|	|	**18 31**	**18 54**	|	|	|	|	**19 54**	**20 07**	|	**20 54**	**21 16**	|	**21 54**	|	**22 54**	|	|
5	**Luxembourg**	○	|	|	|	**18 50**	**19 11**	|	|	|	|	**20 11**	**20 25**	|	**21 11**	**21 35**	|	**22 11**	|	**23 11**	|	|

tab km			IC L 969 Ⓑ	IC L 969 ⑥	INT 499	IC L 970 Ⓐ			
161	Bruxelles-Brussel	Nord/Noord	21 31	21 31	22 26	22 44			
161		Schuman	21 38	21 38		22 51			
161		Q.L./L.W.	21 42	21 42	22 38	22 54			
0	**Namur**		22 22	22 22	23 16	23 37			
3	Jambes-Est								
6	Dave-St-Martin								
9	Naninne								
11	Sart-Bernard								
15	Courrière								
19	Assesse								
21	Florée								
23	Natoye								
29	**Ciney**	O	22 39	22 39		23 54			
29	**Ciney**		22 40	22 40		23 55			
32	Leignon								
34	Chapois								
40	Haversin								
49	Aye								
52	**Marloie**		22 54	22 54		0 09			
58	**Jemelle**	O	22 59	22 59		0 13			
58	**Jemelle**		23 00						
61	Forrières								
67	Grupont								
77	Poix-Saint-Hubert								
90	**Libramont**	O	23 20						
165	*Bertrix*	O							
90	**Libramont**		23 22						
100	Neufchâteau								
116	**Marbehan**		23 37						
123	Habay								
133	Stockem								
135	Viville								
137	**Arlon**	O	23 49		0 43				
	Arlon				0 46				
5	**Luxembourg**	O			1 06				

1 Stopt te Brussel-Congres 16 06.
2 Herkomst Blankenberge 19 28.

1 Arrêt à Bruxelles-Congrès 16 06.
2 Origine Blankenberge 19 28.

Ⓑ REDU... Euro Space Center.

162

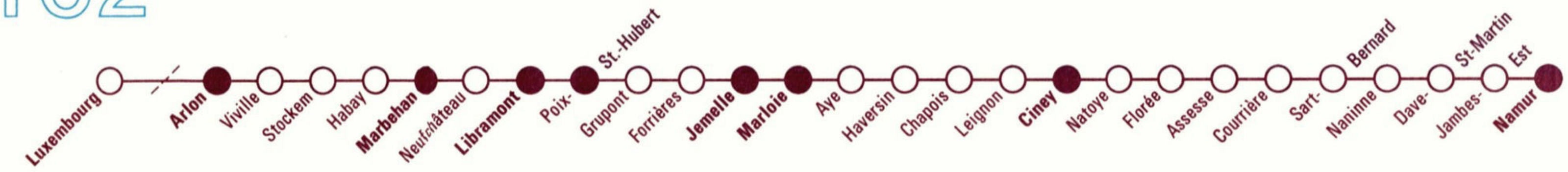

162

tab km			P 3649 Ⓐ	IC L 979 Ⓐ	P 3650 Ⓐ	L 7780 Ⓒ	P 3617 Ⓐ	INT 498	IC L 980 Ⓐ	L 7780 Ⓐ	L 7781 3	L 7781 4	P 3602 Ⓐ	IC L 981 Ⓐ	IC L 981 Ⓒ	P 3653 Ⓐ	L 7782 Ⓐ	T 9917 Ⓒ 5☼	L 5817 ⚒ 7	IC L 982	L 7782 Ⓒ	INT 102 Ⓐ
5	**Luxembourg**							4 15						5 31					6 19	6 31		7 07
	Arlon	○						4 36						5 48					6 43	6 48		7 24
0	**Arlon**				4 21			4 41	4 53					5 53			6 32	6 35		6 53		7 26
2	Viville				4 24												6 35					
4	Stockem				4 26												6 37					
14	Habay				4 33												6 44					
21	**Marbehan**				4 39				5 06					6 06			6 50	6 48		7 06		
37	Neufchâteau				4 50												7 00					
47	**Libramont**	○			4 56				5 20					6 20			7 06	7 02		7 20		7 50
165	*Bertrix*													*6 04*						+ *7 04*		
47	**Libramont**				4 57				5 22					6 22			7 07	7 03		7 22		7 52
60	Poix-Saint-Hubert				5 05												7 15					
70	Grupont				5 13												7 23					
76	Forrières				5 18												7 28					
79	**Jemelle**	○			5 21				5 42					6 42			7 31	7 23		7 42		8 12
79	**Jemelle**		4 32	4 43	5 22	5 27	5 31		5 43		6 18	6 23	6 32	6 43	6 43	7 10	7 32	7 24		7 43		8 14
85	**Marloie**		4 38	4 49	5 28	5 33	5 37		5 49		6 24	6 29	6 38	6 49	6 49	7 17	7 38	7 30		7 49		
88	Aye		4 41		5 31	5 36					6 27	6 32					7 41					
97	Haversin		4 48		5 37	5 43					6 34	6 39					7 48					
103	Chapois		4 52		5 42	5 47					6 38	6 43					7 52					
105	Leignon		4 54		5 44	5 49					6 40	6 45					7 54					
108	**Ciney**	○	4 57	5 01	5 47	5 52	5 50		6 01		6 43	6 48	6 51	7 01	7 01	7 31	7 57	7 42		8 01		
108	**Ciney**		5 12	5 02		6 12	5 51		6 02	6 12	7 08	7 08	6 53	7 02	7 02	7 32	8 12	7 43		8 02	8 12	
114	Natoye		5 17			6 17				6 17	7 13	7 13					8 16				8 16	
116	Florée		5 19			6 19				6 19	7 15	7 15					8 18				8 18	
118	Assesse		5 22			6 22				6 22	7 19	7 19					8 21				8 21	
122	Courrière		5 26			6 26				6 26	7 23	7 23					8 25				8 25	
126	Sart-Bernard		5 29			6 29				6 29	7 26	7 26					8 28				8 28	
128	Naninne		5 32			6 32				6 32	7 30	7 30					8 31				8 31	
131	Dave-St-Martin		5 36			6 36				6 36	7 34	7 34					8 35				8 35	
134	Jambes-Est		5 39			6 39				6 39	7 37	7 37					8 38				8 38	
137	**Namur**	○	5 43	1 5 19		6 43	1 6 09	2 6 14	1 6 19	6 43	7 41	7 41	1 7 11	1 7 19	1 7 19	7 51	8 42	6 8 01		1 8 19	8 42	1 8 46
161	*Bruxelles-Brussel* *Q.L./L.W.*	○	*6 37*	6 00			6 48	6 52	7 00	*7 29*	Ⓐ *8 37*	Ⓐ *8 37*	7 55	8 00	8 00	*8 37*	*9 20*	8 41		9 00		9 20
161	*Schuman*	○	*6 41*	6 02			6 51	*7 02*	7 02	*7 33*	Ⓐ *8 41*	Ⓐ *8 41*	7 59	8 02	8 02	*8 41*	*9 24*	*9 02*		9 02		9 24
161	*Nord/Noord*	○	*6 49*	6 11			7 00	7 03	7 11	*7 42*	Ⓐ *8 49*	Ⓐ *8 49*	8 08	8 11	8 11	*8 49*	*9 33*	*9 11*		9 11		9 33

Le Grand Ducal

574

tab km		L 7783	L 5821 ⚒ B	IC L 983 Ⓒ	IC L 983 Ⓐ	INT 294	IC L 984	L 7784	L 7785	IC L 985	IC L 986	L 7786	L 7787	IC L 987	INT 296	P 3652 ③ ●	IC L 988	L 7788	L 7789	IC L 989	IC L 990
5	**Luxembourg**		7 19		**7 31**	**8 14**	**8 31**			**9 31**	**10 31**			**11 31**	**12 06**		**12 31**			**13 31**	**14 31**
	Arlon O		7 43		**7 48**	**8 33**	**8 48**			**9 48**	**10 48**			**11 48**	**12 25**		**12 48**			**13 48**	**14 48**
0	**Arlon**	7 32		**7 53**	**7 53**	**8 35**	**8 53**		9 32	**9 53**	**10 53**		11 32	**11 53**	**12 26**	12 32	**12 53**		13 32	**13 53**	**14 53**
2	Viville	7 35		|	|	|	|		9 35	|	|		11 35	|	|	12 35	|		13 35	|	|
4	Stockem	7 37		|	|	|	|		9 37	|	|		11 37	|	|	12 37	|		13 37	|	|
14	Habay	7 44		|	|	|	|		9 44	|	|		11 44	|	|	12 44	|		13 44	|	|
21	**Marbehan**	7 50		**8 06**	**8 06**	|	**9 06**	|	9 50	**10 06**	**11 06**	|	11 50	**12 06**	|	12 50	**13 06**	|	13 50	**14 06**	**15 06**
37	Neufchâteau	8 00		|	|	|	|	|	10 00	|	|	|	12 00	|	|	13 00	|	|	14 00	|	|
47	**Libramont** O	8 06		**8 20**	**8 20**	|	**9 20**	|	10 06	**10 20**	**11 20**	|	12 06	**12 20**	|	13 06	**13 20**	|	14 06	**14 20**	**15 20**
165	*Bertrix*			*8 04*	*8 04*		*9 04*			*10 04*	*11 04*			*12 04*			*12 54*			*14 04*	*15 04*
47	**Libramont**	8 07		**8 22**	**8 22**	|	**9 22**	|	10 07	**10 22**	**11 22**	|	12 07	**12 22**	|	13 07	**13 22**	|	14 07	**14 22**	**15 22**
60	Poix-Saint-Hubert	8 15		|	|	|	|	|	10 15	|	|	|	12 15	|	|	13 15	|	|	14 15	|	|
70	Grupont	8 23		|	|	|	|	|	10 23	|	|	|	12 23	|	|	13 23	|	|	14 23	|	|
76	Forrières	8 28		|	|	|	|	|	10 28	|	|	|	12 28	|	|	13 28	|	|	14 28	|	|
79	**Jemelle** O	8 31		**8 42**	**8 42**	|	**9 42**	|	10 31	**10 42**	**11 42**	|	12 31	**12 42**	|	13 31	**13 42**	|	14 31	**14 42**	**15 42**
79	**Jemelle**	8 32		**8 43**	**8 43**	|	**9 43**	|	10 32	**10 43**	**11 43**	|	12 32	**12 43**	|	|	**13 43**	|	14 32	**14 43**	**15 43**
85	**Marloie**	8 38		**8 49**	**8 49**	|	**9 49**	|	10 38	**10 49**	**11 49**	|	12 38	**12 49**	|	|	**13 49**	|	14 38	**14 49**	**15 49**
88	Aye	8 41		|	|	|	|	|	10 41	|	|	|	12 41	|	|	|	|	|	14 41	|	|
97	Haversin	8 48		|	|	|	|	|	10 48	|	|	|	12 48	|	|	|	|	|	14 48	|	|
103	Chapois	8 52		|	|	|	|	|	10 52	|	|	|	12 52	|	|	|	|	|	14 52	|	|
105	Leignon	8 54		|	|	|	|	|	10 54	|	|	|	12 54	|	|	|	|	|	14 54	|	|
108	**Ciney** O	8 57		**9 01**	**9 01**	|	**10 01**	|	10 57	**11 01**	**12 01**	|	12 57	**13 01**	|	|	**14 01**	|	14 57	**15 01**	**16 01**
108	**Ciney**	9 12		**9 02**	**9 02**	|	**10 02**	10 12	11 12	**11 02**	**12 02**	12 12	13 11	**13 02**	|	|	**14 02**	14 12	15 12	**15 02**	**16 02**
114	Natoye	9 17		|	|	|	|	10 17	11 17	|	|	12 17	13 15	|	|	|	14 17	15 17	|	|
116	Florée	9 19		|	|	|	|	10 19	11 19	|	|	12 19	13 18	|	|	|	14 19	15 19	|	|
118	Assesse	9 22		|	|	|	|	10 22	11 22	|	|	12 22	13 21	|	|	|	14 22	15 22	|	|
122	Courrière	9 26		|	|	|	|	10 26	11 26	|	|	12 26	13 24	|	|	|	14 26	15 26	|	|
126	Sart-Bernard	9 29		|	|	|	|	10 29	11 29	|	|	12 29	13 27	|	|	|	14 29	15 29	|	|
128	Naninne	9 32		|	|	|	|	10 32	11 32	|	|	12 32	13 30	|	|	|	14 32	15 32	|	|
131	Dave-St-Martin	9 36		|	|	|	|	10 36	11 36	|	|	12 36	13 34	|	|	|	14 36	15 36	|	|
134	Jambes-Est	9 39		|	|	|	|	10 39	11 39	|	|	12 39	13 37	|	|	|	14 39	15 39	|	|
137	**Namur** O	9 43		**1 9 19**	**1 9 19**	**1 9 53**	**1 10 19**	10 43	11 43	**1 11 19**	**1 12 19**	12 43	13 40	**1 13 19**	**1 13 43**		**1 14 19**	14 43	15 43	**1 15 19**	**1 16 19**
161	*Bruxelles-Brussel* *Q.L./L.W.* O	*10 29*		**10 00**	**10 00**	**10 29**	**11 00**	Ⓐ*11 37*	Ⓐ*12 37*	**12 00**	**13 00**	Ⓐ*13 37*	*14 17*	**14 00**	**14 17**		**15 00**	Ⓐ*15 37*	Ⓐ*16 37*	**16 00**	**17 00**
161	*Schuman* O	Ⓐ*10 41*		**10 02**	**10 02**	Ⓐ*10 41*	**11 02**	Ⓐ*11 41*	Ⓐ*12 41*	**12 02**	**13 02**	Ⓐ*13 41*	Ⓐ*14 41*	**14 02**	Ⓐ*14 41*		**15 02**	Ⓐ*15 41*	Ⓐ*16 41*	**16 02**	**17 02**
161	*Nord/Noord* O	*10 40*		**10 11**	**10 11**	**10 40**	**11 11**	Ⓐ*11 49*	Ⓐ*12 49*	**12 11**	**13 11**	Ⓐ*13 49*	*14 27*	**14 11**	**14 27**		**15 11**	Ⓐ*15 49*	Ⓐ*16 49*	**16 11**	**17 11**

Edelweiss

1 Zie verder tabel 161.
2 Zie verder tabellen 161, 50a.
3 Rijdt van 31 mei tot 26 sept 92.
4 Rijdt van 27 sept 92 tot 22 mei 93.
5 Bestemming Blankenberge 9 58.
6 Zie verder tabellen 161, 50, 50a.
7 Rijdt niet op 23 juni, 2 nov, 26 dec 92 en op 22 feb 93.
Rijdt ook op 21 juli en 11 nov 92.
8 Rijdt ook op 21 juli en 11 nov 92.

1 Voir tableau 161.
2 Voir tableaux 161, 50a.
3 Circule du 31 mai au 26 sept 92.
4 Circule du 27 sept 92 au 22 mai 93.
5 Destination Blankenberge 9 58.
6 Voir tableaux 161, 50, 50a.
7 Ne circule pas les 23 juin, 2 nov, 26 déc 92 et le 22 fév 93.
Circule aussi les 21 juill et 11 nov 92.
8 Circule aussi les 21 juill et 11 nov 92.

162

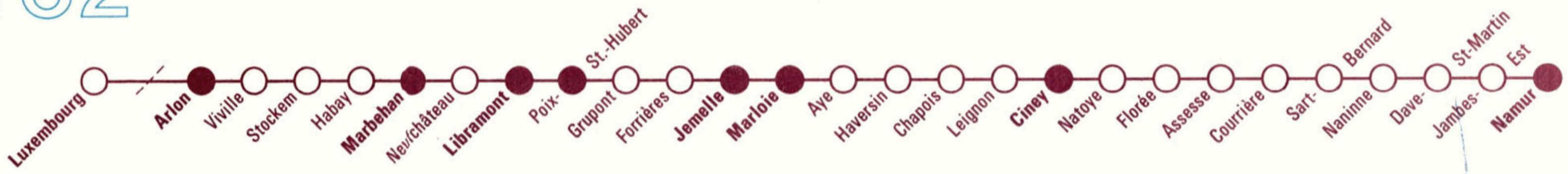

tab km			L 7790	L 7791	IC L 991	L 7792 Ⓐ	IC L 992	L 7792 ©	94 2	L 7793	L 5865 ⚒ 3	IC L 993	P 4656 Ⓐ	L 5871 ⚒ 3	IC L 994	L 7794	L 7795	IC L 995	90	IC L 996	L 7796	L 7797
5	**Luxembourg**				**15 31**		**16 31**		**16 59**		17 06	**17 31**		18 19	**18 31**			**19 31**	**20 06**	**20 31**		
	Arlon	O			**15 48**		**16 48**		**17 18**		17 31	**17 48**		18 43	**18 48**			**19 48**	**20 25**	**20 48**		
0	**Arlon**			15 32	**15 53**	16 32	**16 53**		**17 20**	17 32		**17 53**	18 32		**18 53**		19 32	**19 53**	**20 27**	**20 53**		21 32
2	Viville			15 35	|	16 35	|		|	17 35		|	18 35		|		19 35	|	|	|		21 35
4	Stockem			15 37	|	16 37	|		|	17 37		|	18 37		|		19 37	|	|	|		21 37
14	Habay			15 44	|	16 44	|		|	17 44		|	18 44		|		19 44	|	|	|		21 44
21	**Marbehan**			15 50	**16 06**	16 50	**17 06**		|	17 50		**18 06**	18 50		**19 06**		19 50	**20 06**	|	**21 06**	|	21 50
37	Neufchâteau			16 00	|	17 00	|		|	18 00		|	19 00		|		20 00	|	|	|		22 00
47	**Libramont**	O		16 06	**16 20**	17 06	**17 20**		|	18 06		**18 20**	19 06		**19 20**		20 06	**20 20**	|	**21 20**	|	22 06
165	*Bertrix*				*16 04*		*17 04*					*18 04*			*19 04*			*20 04*		Ⓑ*21 04*		
47	**Libramont**			16 07	**16 22**	17 07	**17 22**		|	18 07		**18 22**	19 07		**19 22**		20 07	**20 22**	|	**21 22**	|	22 07
60	Poix-Saint-Hubert			16 15	|	17 15	|		|	18 15		|	19 15		|		20 15	|	|	|		22 15
70	Grupont			16 23	|	17 23	|		|	18 23		|	19 23		|		20 23	|	|	|		22 23
76	Forrières			16 28	|	17 28	|		|	18 28		|	19 28		|		20 28	|	|	|		22 28
79	**Jemelle**	O		16 31	**16 42**	17 31	**17 42**		|	18 31		**18 42**	19 31		**19 42**		20 31	**20 42**	|	**21 42**	|	22 31
79	**Jemelle**			16 46	**16 43**	17 32	**17 43**		|	18 46		**18 43**			**19 43**		20 32	**20 43**	|	**21 43**	|	
85	**Marloie**			16 52	**16 49**	17 38	**17 49**		|	18 52		**18 49**			**19 49**		20 38	**20 49**	|	**21 49**	|	
88	Aye			16 55	|	17 41	|		|	18 55		|			|		20 41	|	|	|		
97	Haversin			17 02	|	17 48	|		|	19 02		|			|		20 48	|	|	|		
103	Chapois			17 06	|	17 52	|		|	19 06		|			|		20 52	|	|	|		
105	Leignon			17 08	|	17 54	|		|	19 08		|			|		20 54	|	|	|		
108	**Ciney**	O		17 11	**17 01**	17 57	**18 01**		|	19 11		**19 01**			**20 01**		20 57	**21 01**	|	**22 01**	|	
108	**Ciney**		16 12	17 12	**17 02**	18 05	**18 02**	18 05	|	19 12		**19 02**			**20 02**	20 12	21 11	**21 02**	|	**22 02**	22 12	
114	Natoye		16 17	17 17	|	18 09	|	18 09	|	19 17		|			|	20 17	21 15	|	|	|	22 17	
116	Florée		16 19	17 19	|	18 12	|	18 12	|	19 19		|			|	20 19	21 18	|	|	|	22 19	
118	Assesse		16 22	17 22	|	18 15	|	18 15	**Iris**	19 22		|			|	20 22	21 21	|	|	**Vauban**	22 22	
122	Courrière		16 26	17 26	|	18 18	|	18 18	|	19 26		|			|	20 26	21 24	|	|	|	22 26	
126	Sart-Bernard		16 29	17 29	|	18 21	|	18 21	|	19 29		|			|	20 29	21 27	|	|	|	22 29	
128	Naninne		16 32	17 32	|	18 24	|	18 24	|	19 32		|			|	20 32	21 30	|	|	|	22 32	
131	Dave-St-Martin		16 36	17 36	|	18 28	|	18 28	|	19 36		|			|	20 36	21 34	|	|	|	22 36	
134	Jambes-Est		16 39	17 39	|	18 31	|	18 31	|	19 39		|			|	20 39	21 37	|	|	|	22 39	
137	**Namur**	O	16 43	17 43	◧ **17 19**	18 34	◧ **18 19**	18 34	◧ **18 37**	19 43		◧ **19 19**			◧ **20 19**	20 43	21 40	◧ **21 19**	◧ **21 43**	◧ **22 19**	22 43	
161	*Bruxelles-Q.L./L.W.*	O	Ⓐ*17 37*	Ⓐ*18 37*	**18 00**	*19 10*	**19 00**	*19 10*	**19 10**	Ⓐ*20 37*		**20 00**			**21 00**	Ⓐ*21 37*	*22 22*	**22 00**	**22 22**	**23 00**		
161	*Brussel Schuman*	O	Ⓐ*17 41*	Ⓐ*18 41*	**18 02**		**19 02**		Ⓐ*19 41*	Ⓐ*20 41*		**20 02**			**21 02**	Ⓐ*21 41*	Ⓐ*22 41*	**22 02**	Ⓐ*22 41*	**23 02**		
161	*Brussel Nord/Noord*	O	Ⓐ*17 49*	Ⓐ*18 49*	**18 11**	*19 20*	**19 11**	*19 20*	**19 20**	Ⓐ*20 49*		**20 11**			**21 11**	Ⓐ*21 49*	*22 34*	**22 11**	**22 34**	**23 11**		

tab km			IC L 997 ©	IC L 997 Ⓐ	P 4657 Ⓐ	L 5895			
5	**Luxembourg**		**21 31**	**21 31**		23 19			
	Arlon	O	**21 48**	**21 48**		23 43			
0	**Arlon**		**21 53**	**21 53**	22 15				
2	Viville		|	|	22 18				
4	Stockem		|	|	22 20				
14	Habay		|	|	22 27				
21	**Marbehan**		**22 06**	**22 06**	22 34				
37	Neufchâteau		|	|	22 45				
47	**Libramont**	O	**22 20**	**22 20**	22 51				
165	*Bertrix*								
47	**Libramont**		**22 22**	**22 22**	22 53				
60	Poix-Saint-Hubert		|	|	23 02				
70	Grupont		|	|	23 10				
76	Forrières		|	|	23 15				
79	**Jemelle**	O	**22 42**	**22 42**	23 19				
79	**Jemelle**			**22 43**					
85	**Marloie**			**22 49**					
88	Aye			|					
97	Haversin			|					
103	Chapois			|					
105	Leignon			|					
108	**Ciney**	O		**23 01**					
108	**Ciney**			**23 02**					
114	Natoye			|					
116	Florée			|					
118	Assesse			|					
122	Courrière			|					
126	Sart-Bernard			|					
128	Naninne			|					
131	Dave-St-Martin			|					
134	Jambes-Est			|					
137	**Namur**	O		**23 19**					
161	*Bruxelles-Brussel* *Q.L./L.W.*	O							
161	*Schuman*	O							
161	*Nord/Noord*	O							

1 Zie verder tabel 161.
2 Bij vertrek uit Aarlen ontzegd aan militairen zonder persoonlijke reductiekaart of biljet 1ste klas model A.
3 Rijdt niet op 23 juni, 2 nov, 26 dec 92 en op 22 feb 93.
Rijdt ook op 21 juli en 11 nov 92.

1 Voir tableau 161.
2 Au départ d'Arlon interdit aux militaires qui ne sont pas munis d'une carte de réduction individuelle ou d'un billet de 1ère classe modèle A.
3 Ne circule pas les 23 juin, 2 nov, 26 déc 92 et le 22 fév 93.
Circule aussi les 21 juill et 11 nov 92.

Le week-end, durant la période touristique,

Nouveau train RAPIDE : **ARLON → BLANKENBERGE !**

165



tab km			L 7627 ⑥ 1	L 7627 Ⓐ 1	L 7676 Ⓐ 1	L 7678 ⚒ 1	L 7678 + 1	L 7629 3	L 7680 1	L 7631 1	L 7682 1	L 7633 1	L 7684 1	L 7635 1	L 7686 1	L 7637 1	L 7688 Ⓐ 1	L 7688 Ⓒ 1	L 7639 1	L 7690 1	L 7641 1	L 7691 Ⓐ 1
0	**Bastogne-Nord**					6 29	6 42		8 42		10 42		12 29		14 42		16 28	16 42		18 42		20 42
1	**Bastogne-Sud**					6 36	6 49		8 49		10 49		12 36		14 49		16 35	16 49		18 49		20 49
30	**Libramont**	O				7 04	7 17		9 17		11 17		13 04		15 17		17 03	17 17		19 17		21 17
162	*Namur*	O				*8 19*	*8 19*		*10 19*		*12 19*		*14 19*		*16 19*		*18 19*	*18 19*		*20 19*		*22 19*
161	*Bruxelles-Brussel Nord/Noord*	O				*9 11*	*9 11*		*11 11*		*13 11*		*15 11*		*17 11*		*19 11*	*19 11*		*21 11*		*23 11*
161	*Bruxelles-Brussel Centr.*	O				*9 16*	*9 16*		*11 16*		*13 16*		*15 16*		*17 16*		*19 16*	*19 16*		*21 16*		*23 16*
161	*Bruxelles-Brussel Midi/Zuid*	O				*9 20*	*9 20*		*11 20*		*13 20*		*15 20*		*17 20*		*19 20*	*19 20*		*21 20*		*23 20*
162	*Arlon*	O				Ⓐ *7 49*			*9 49*		*11 49*		*13 49*		*15 49*		*17 49*	*17 49*		*19 49*		*21 49*
162	*Luxembourg*	O				Ⓐ *8 11*			*10 11*		*12 11*		*14 11*		*16 11*		*18 11*	*18 11*		*20 11*		*22 11*
162	*Luxembourg*			*5 31*		*6 31*	*6 31*	Ⓐ *7 31*	*8 31*	*9 31*	*10 31*	*11 31*	*12 31*	*13 31*	*14 31*	*15 31*	*16 31*	*16 31*	*17 31*	*18 31*	*19 31*	
162	*Arlon*			*5 53*		*6 53*	*6 53*	*7 53*	*8 53*	*9 53*	*10 53*	*11 53*	*12 53*	*13 53*	*14 53*	*15 53*	*16 53*	*16 53*	*17 53*	*18 53*	*19 53*	
161	*Bruxelles-Brussel Midi/Zuid*					Ⓐ *5 22*		*6 22*	*7 22*	*8 22*	*9 22*	*10 22*	*11 22*	*12 22*	*13 22*	*14 22*	*15 22*	*15 22*	*16 22*	*17 22*	*18 22*	
161	*Bruxelles-Brussel Centr.*					Ⓐ *5 26*		*6 26*	*7 26*	*8 26*	*9 26*	*10 26*	*11 26*	*12 26*	*13 26*	*14 26*	*15 26*	*15 26*	*16 26*	*17 26*	*18 26*	
161	*Bruxelles-Brussel Nord/Noord*					Ⓐ *5 31*		*6 31*	*7 31*	*8 31*	*9 31*	*10 31*	*11 31*	*12 31*	*13 31*	*14 31*	*15 31*	*15 31*	*16 31*	*17 31*	*18 31*	
162	*Namur*			*5 22*		Ⓐ *6 22*		*7 22*	*8 22*	*9 22*	*10 23*	*11 22*	*12 22*	*13 22*	*14 22*	*15 22*	*16 22*	*16 22*	*17 22*	*18 22*	*19 22*	
30	**Libramont**		6 28	6 28		7 37	7 28	8 28	9 28	10 28	11 28	12 28	13 28	14 28	15 28	16 28	17 37	17 28	18 28	19 28	20 28	
42	**Bertrix**	O	2 6 39	2 6 39		7 48	7 39	2 8 39	9 39	2 10 39	11 39	2 12 39	13 39	2 14 39	15 39	2 16 39	17 47	17 39	2 18 39	19 39	20 39	
166	*Dinant*	O	8 19	8 08				10 19		12 19		14 19		16 19	Ⓐ*17 01*	18 19			20 19	Ⓐ*21 19*		
42	**Bertrix**				6 53	7 54			9 46		11 46		13 46		15 46		17 48	17 46		19 46		
63	Florenville				7 09	8 10			10 02		12 02		14 02		16 02		18 04	18 02		20 02		
66	Pin				7 14	8 15			10 07		12 07		14 07		16 07		18 09	18 07		20 07		
87	**Virton**	O			7 32	8 33			10 25		12 25		14 25		16 25		18 27	18 25		20 25		

tab km			L 7692 ✝ 1	L 7692 ⑥ 1	L 7692 Ⓐ 1	L 7693 Ⓐ 1			
0	**Bastogne-Nord**		20 42	20 42					
1	**Bastogne-Sud**		20 49	20 49					
30	**Libramont**	O	21 17	21 17					
162	*Namur*	O	*22 19*	*22 19*					
161	*Bruxelles-Brussel* Nord/Noord	O	*23 11*	*23 11*					
161	*Bruxelles-Brussel* Centr.	O	*23 16*	*23 16*					
161	*Bruxelles-Brussel* Midi/Zuid	O	*23 20*	*23 20*					
162	*Arlon*	O	*21 49*	*21 49*					
162	*Luxembourg*	O	*22 11*	*22 11*					
162	*Luxembourg*		*20 31*	*20 31*	*20 31*	*21 31*			
162	*Arlon*		*20 53*	*20 53*	*20 53*	*21 53*			
161	*Bruxelles-Brussel* Midi/Zuid		*19 22*	*19 22*	*19 22*	*20 22*			
161	*Bruxelles-Brussel* Centr.		*19 26*	*19 26*	*19 26*	*20 26*			
161	*Bruxelles-Brussel* Nord/Noord		*19 31*	*19 31*	*19 31*	*20 31*			
162	*Namur*		*20 22*	*20 22*	*20 22*	*21 22*			
30	**Libramont**		21 28	21 28	21 28	22 28			
42	**Bertrix**	O	21 39	21 39	21 39	22 39			
166	*Dinant*	O							
42	**Bertrix**		21 46		21 46				
63	Florenville		22 02		22 02				
66	Pin		22 07		22 07				
87	**Virton**	O	22 25		22 25				

1 Enkel tweede klas.
2 Zie verder tabel 166.
3 Enkel tweede klas uitgezonderd op zaterdagen, zon- en feestdagen van 31 mei tot 26 sept 92, evenals op 10, 11 en 12 april en 20 en 22 mei 93.

1 Uniquement deuxième classe.
2 Voir tableau 166.
3 Uniquement deuxième classe sauf les samedis, dimanches et jours fériés du 31 mai au 26 sept 92, ainsi que les 10, 11 et 12 avril et les 20 et 22 mai 93.

Golden Railpass. L'entrain n'a pas d'âge.

165



tab			L 7654 Ⓐ 1	L 7655 Ⓐ 1	L 7656 ⚒ 1	L 7656 + 1	L 7606 + 1	L 7606 ⚒ 1	L 7658 1	L 7609 1	L 7660 1	L 7611 1	L 7662 1	L 7613 1	L 7664 1	L 7614 1	L 7666 Ⓒ 1	L 7666 Ⓐ 1	L 7616 Ⓒ 1	L 7616 Ⓐ 1	L 7668 1	L 7618 Ⓒ 1
km																						
0	**Virton**				6 11				8 17		10 17		12 14		14 17		16 17	16 22			18 17	
21	Pin				6 29				8 35		10 35		12 32		14 35		16 35	16 40			18 35	
24	Florenville				6 33				8 39		10 39		12 36		14 39		16 39	16 44			18 39	
45	**Bertrix**	O			6 50				8 56		10 56		12 53		14 56		16 56	17 01			18 56	
166	*Dinant*							6 36	Ⓐ *7 23*	*8 23*		*10 23*		*12 23*		14 23			16 23	16 32		18 23
45	**Bertrix**		5 39	6 04	6 54	7 04	8 04	8 04	9 04	10 04	11 04	12 04	12 54	14 04	15 04	16 04	17 04	17 04	18 04	18 04	19 04	20 04
57	**Libramont**	O	5 49	6 15	7 04	7 15	8 15	8 15	9 15	10 15	11 15	12 15	13 04	14 15	15 15	16 15	17 15	17 15	18 15	18 15	19 15	20 15
162	*Namur*	O		*7 19*	*8 19*	*8 19*	*9 19*	*9 19*	*10 19*	*11 19*	*12 19*	*13 19*	*14 19*	*15 19*	*16 19*	*17 19*	*18 19*	*18 19*	*19 19*	*19 19*	*20 19*	*21 19*
161	*Bruxelles-Brussel* Nord/Noord	O		*8 11*	*9 11*	*9 11*	*10 11*	*10 11*	*11 11*	*12 11*	*13 11*	*14 11*	*15 11*	*16 11*	*17 11*	*18 11*	*19 11*	*19 11*	*20 11*	*20 11*	*21 11*	*22 11*
161	*Bruxelles-Brussel* Centr.	O		*8 16*	*9 16*	*9 16*	*10 16*	*10 16*	*11 16*	*12 16*	*13 16*	*14 16*	*15 16*	*16 16*	*17 16*	*18 16*	*19 16*	*19 16*	*20 16*	*20 16*	*21 16*	*22 16*
161	*Bruxelles-Brussel* Midi/Zuid	O		*8 20*	*9 20*	*9 20*	*10 20*	*10 20*	*11 20*	*12 20*	*13 20*	*14 20*	*15 20*	*16 20*	*17 20*	*18 20*	*19 20*	*19 20*	*20 20*	*20 20*	*21 20*	*22 20*
162	*Arlon*	O		*6 49*	Ⓐ *7 49*		*8 49*	*8 49*	*9 49*	*10 49*	*11 49*	*12 49*	*13 49*	*14 49*	*15 49*	*16 49*	*17 49*	*17 49*	*18 49*	*18 49*	*19 49*	*20 49*
162	*Luxembourg*	O		*7 11*	Ⓐ *8 11*		*9 11*	*9 11*	*10 11*	*11 11*	*12 11*	*13 11*	*14 11*	*15 11*	*16 11*	*17 11*	*18 11*	*18 11*	*19 11*	*19 11*	*20 11*	*21 11*
162	*Luxembourg*				*6 31*	*6 31*			*8 31*		*10 31*		*12 31*		*14 31*		*16 31*	*16 31*			*18 31*	
162	*Arlon*				*6 53*	*6 53*			*8 53*		*10 53*		*12 53*		*14 53*		*16 53*	*16 53*			*18 53*	
161	*Bruxelles-Brussel* Midi/Zuid				Ⓐ *5 22*				*7 22*		*9 22*		*11 22*		*13 22*		*15 22*	*15 22*			*17 22*	
161	*Bruxelles-Brussel* Centr.				Ⓐ *5 26*				*7 26*		*9 26*		*11 26*		*13 26*		*15 26*	*15 26*			*17 26*	
161	*Bruxelles-Brussel* Nord/Noord				Ⓐ *5 31*				*7 31*		*9 31*		*11 31*		*13 31*		*15 31*	*15 31*			*17 31*	
162	*Namur*				Ⓐ *6 22*				*8 22*		*10 23*		*12 22*		*14 22*		*16 22*	*16 22*			*18 22*	
57	**Libramont**		5 50		7 36	7 25			9 25		11 25		13 25		15 25		17 25	17 36			19 25	
86	**Bastogne-Sud**	O	6 18		8 04	7 53			9 53		11 53		13 53		15 53		17 53	18 04			19 53	
87	**Bastogne-Nord**	O	6 25		8 11	8 00			10 00		12 00		14 00		16 00		18 00	18 11			20 00	

tab km			L 7618 Ⓐ 1	L 7670 Ⓑ 1	L 7672 Ⓐ 1				
0	**Virton**			20 17	22 17				
21	Pin			20 35	22 35				
24	Florenville			20 39	22 39				
45	**Bertrix**	O		20 56	22 56				
166	*Dinant*		18 30						
45	**Bertrix**		20 04	21 04					
57	**Libramont**	O	20 15	21 15					
162	*Namur*	O	*21 19*	*22 19*					
161	*Bruxelles-Brussel* *Nord/Noord*	O	*22 11*	*23 11*					
161	*Bruxelles-Brussel* *Centr.*	O	*22 16*	*23 16*					
161	*Bruxelles-Brussel* *Midi/Zuid*	O	*22 20*	*23 20*					
162	*Arlon*	O	*20 49*	*21 49*					
162	*Luxembourg*	O	*21 11*	*22 11*					
162	*Luxembourg*								
162	*Arlon*								
161	*Bruxelles-Brussel* *Midi/Zuid*								
161	*Bruxelles-Brussel* *Centr.*								
161	*Bruxelles-Brussel* *Nord/Noord*								
162	*Namur*								
57	**Libramont**								
86	**Bastogne-Sud**	O							
87	**Bastogne-Nord**	O							

1 Enkel tweede klas.

1 Uniquement deuxième classe.

MultiPass
Ensemble
en train
à prix malin.

166



tab / km			L 7676 Ⓐ 1	L 7606 ⚒ 1	P 3633 Ⓐ 1	L 7608 1	T 9945 3 4	T 9946 3 4	L 7610 5	T 9947 3 4	T 9948 3 4	L 7612 1	L 7614 1	L 7616 Ⓒ 1	L 7616 Ⓐ 1	P 4632 Ⓐ 1	P 4692 Ⓐ	L 7618 Ⓒ 1	L 7618 Ⓐ 1	L 7620 1	L 7621 Ⓐ 1	
161	*Bruxelles-Brussel*	*Nord/Noord*			*5 53*	Ⓐ *6 53*			Ⓐ *8 53*			Ⓐ*10 53*	Ⓐ*12 53*		*14 53*				*16 53*	Ⓐ*18 53*	*19 53*	
161		*Schuman*			*6 01*	Ⓐ *7 01*			Ⓐ *9 01*			Ⓐ*11 01*	Ⓐ*13 01*		*15 01*				*17 01*	Ⓐ*19 01*	*20 01*	
161		*Q.L./L.W.*			*6 05*	Ⓐ *7 05*			Ⓐ *9 05*			Ⓐ*11 05*	Ⓐ*13 05*		*15 05*				*17 05*	Ⓐ*19 05*	*20 05*	
154	*Namur*			Ⓐ *5 47*	*6 47*	Ⓐ *7 47*	8 24		Ⓐ *9 47*			Ⓐ*11 47*	Ⓐ*13 47*		*15 47*	*16 32*	17 24		*17 57*	Ⓐ*19 47*	*20 47*	
0	**Dinant**			6 36	7 23	8 23	8 47	9 47	10 23	10 47	11 47	12 23	14 23	16 23	16 32	17 05	17 56	18 23	18 30	20 23	21 23	
3	Anseremme			6 43	7 30	8 30	8 55	9 55	10 30	10 55	11 55	12 30	14 30	16 30	16 38	17 12	18 03	18 30	18 36	20 30	21 30	
10	Gendron-Celles			6 50	7 37	8 37	9 02	10 02	10 37	11 02	12 02	12 37	14 37	16 37	16 45	17 19	18 10	18 37	18 43	20 37	21 37	
15	Houyet			6 55	7 43	8 43	9 07	10 07	10 43	11 07	12 07	12 43	14 43	16 43	16 50	17 25	18 16	18 43	18 48	20 43	21 43	
24	Beauraing			7 03	7 52	8 52			10 52			12 52	14 52	16 52	16 58	17 34	18 25	18 52	18 56	20 52	21 52	
30	Pondrôme			7 09	7 58	8 58			10 58			12 58	14 58	16 58	17 04	17 40	18 32	18 58	19 02	20 58	21 58	
37	Vonêche			7 16	8 05	9 05			11 05			13 05	15 05	17 05	17 11	17 47	18 40	19 05	19 09	21 05	22 05	
46	Gedinne		6 24	7 24	8 14	9 14			11 14			13 14	15 14	17 14	17 19	17 56	18 49	19 14	19 17	21 14	22 14	
53	Graide		6 31	7 32	8 21	9 21			11 21			13 21	15 21	17 21	17 26	18 03	18 56	19 21	19 24	21 21	22 21	
58	Carlsbourg		6 37	7 37	8 27	9 27			11 27			13 27	15 27	17 27	17 31	18 09	19 01	19 27	19 29	21 27	22 27	
60	Paliseul		6 40	7 40	8 30	9 30			11 30			13 30	15 30	17 30	17 34	18 12	19 05	19 30	19 32	21 30	22 30	
72	**Bertrix**	O	2 6 51	2 7 51	8 41	9 41			11 41			13 41	2 15 41	2 17 41	2 17 45	18 23	19 16	2 19 41	2 19 43	21 41	22 41	
165	*Libramont*	O		8 15	*9 15*	*10 15*			*12 15*			*14 15*	16 15	18 15	18 15			20 15	20 15			
165	*Bastogne-Nord*	O			*10 00*																	
165	*Virton*	O	7 32			*10 25*			*12 25*			*14 25*	*16 25*	*18 25*				*20 25*		Ⓑ*22 25*		

1 Enkel tweede klas.
2 Zie verder tabel 165.
3 Rijdt ook op 10, 11 en 12 april en op 20, 21 en 22 mei 93.
4 Rijdt van 31 mei tot 26 sept 92.
5 Enkel tweede klas uitgezonderd op zaterdagen, zon- en feestdagen van 31 mei tot 26 sept 92, evenals op 10, 11 en 12 april en 20 en 22 mei 93.

1 Uniquement deuxième classe.
2 Voir tableau 165.
3 Circule aussi les 10, 11 et 12 avril et les 20, 21 et 22 mai 93.
4 Circule du 31 mai au 26 sept 92.
5 Uniquement deuxième classe sauf les samedis, dimanches et jours fériés du 31 mai au 26 sept 92, ainsi que les 10, 11 et 12 avril et les 20 et 22 mai 93.

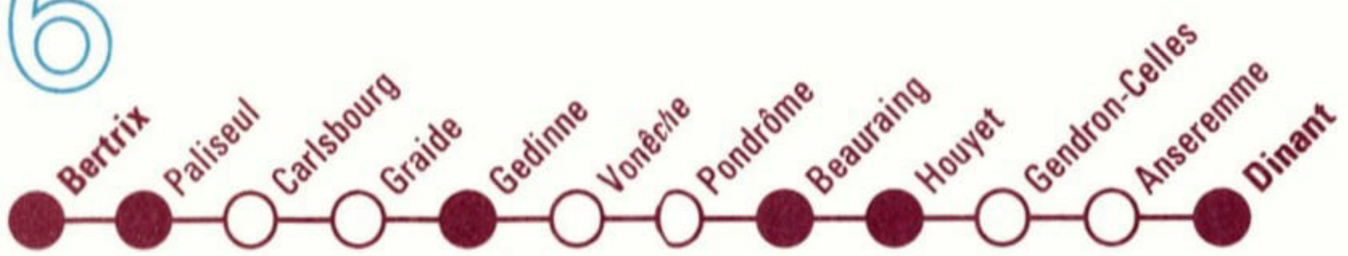

tab km			L 7625 Ⓐ 1	L 7625 ⑥ 1	P 3696 Ⓐ	P 3632 Ⓐ 1	L 7627 Ⓐ 1	L 7627 + 1	L 7627 ⑥ 1	L 7629 3	L 7631 1	L 7633 1	L 7635 1	P 4633 Ⓐ 1	L 7637 1	L 7639 1	L 7642 + 1●	L 7640 Ⓐ 1
165	*Virton*								*6 11*	*8 17*	*10 17*	*12 14*	*14 17*		©*16 17*	*18 17*		
165	*Bastogne-Nord*													*14 42*			*18 42*	*18 42*
165	*Libramont*						*6 28*		*6 28*	*8 28*	*10 28*	*12 28*	*14 28*	*15 28*	*16 28*	*18 28*	*19 28*	*19 28*
0	**Bertrix**		4 52	5 01	5 23	6 01	6 53	7 01	7 01	9 01	11 01	13 01	15 01	15 44	17 04	19 01	19 44	20 01
12	Paliseul		5 03	5 12	5 35	6 12	7 04	7 12	7 12	9 12	11 12	13 12	15 12	15 55	17 15	19 12	19 55	20 12
14	Carlsbourg		5 07	5 16	5 38	6 16	7 07	7 16	7 16	9 16	11 16	13 16	15 16	15 59	17 18	19 16	19 58	20 16
19	Graide		5 12	5 21	5 43	6 21	7 12	7 21	7 21	9 21	11 21	13 21	15 21	16 04	17 23	19 21		20 21
26	Gedinne		5 20	5 29	5 50	6 29	7 20	7 29	7 29	9 29	11 29	13 29	15 29	16 12	17 31	19 29		20 29
35	Vonêche		5 28	5 37	5 58	6 37	7 28	7 37	7 37	9 37	11 37	13 37	15 37	16 20	17 39	19 37		20 37
42	Pondrôme		5 35	5 44	6 05	6 44	7 35	7 44	7 44	9 44	11 44	13 44	15 44	16 27	17 46	19 44		20 44
48	Beauraing		5 42	5 51	6 11	6 51	7 41	7 51	7 51	9 51	11 51	13 51	15 51	16 34	17 52	19 51		20 51
57	Houyet		5 51	6 00	6 19	7 00	7 49	8 00	8 00	10 00	12 00	14 00	16 00	16 42	18 00	20 00		21 00
62	Gendron-Celles		5 56	6 05	6 24	7 05	7 54	8 05	8 05	10 05	12 05	14 05	16 05	16 47	18 05	20 05		21 05
69	Anseremme		6 04	6 13	6 31	7 13	8 02	8 13	8 13	10 13	12 13	14 13	16 13	16 55	18 13	20 13		21 13
72	**Dinant**	O	6 10	6 19	2 6 37	7 19	8 08	8 19	8 19	10 19	12 19	14 19	16 19	17 01	18 19	20 19		21 19
154	*Namur*	O	*6 44*		7 10	*7 55*	*8 55*			Ⓐ*10 55*	Ⓐ*12 55*	Ⓐ*14 55*	Ⓐ*16 55*		Ⓐ*18 55*	Ⓐ*20 55*		*21 55*
161	*Bruxelles-Brussel* Q.L./L.W.	O	*7 37*			*8 37*	*9 37*			Ⓐ*11 37*	Ⓐ*13 37*	Ⓐ*15 37*	Ⓐ*17 37*		Ⓐ*19 37*	Ⓐ*21 37*		*22 37*
161	*Bruxelles-Brussel* Schuman	O	*7 41*			*8 41*	*9 41*			Ⓐ*11 41*	Ⓐ*13 41*	Ⓐ*15 41*	Ⓐ*17 41*		Ⓐ*19 41*	Ⓐ*21 41*		*22 41*
161	*Bruxelles-Brussel* Nord/Noord	O	*7 49*			*8 49*	*9 49*			Ⓐ*11 49*	Ⓐ*13 49*	Ⓐ*15 49*	Ⓐ*17 49*		Ⓐ*19 49*	Ⓐ*21 49*		*22 49*

1 Enkel tweede klas.
2 Zie verder tabel 154.
3 Enkel tweede klas uitgezonderd op zaterdagen, zon- en feestdagen van 31 mei tot 26 sept 92, evenals op 10, 11 en 12 april en 20 en 22 mei 93.

1 Uniquement deuxième classe.
2 Voir tableau 154.
3 Uniquement deuxième classe sauf les samedis, dimanches et jours fériés du 31 mai au 26 sept 92, ainsi que les 10, 11 et 12 avril et les 20 et 22 mai 93.