Chemins de fer Belges





Spoorboekje

2.6.1996 • 31.5.1997

Indicateur







spoorboekje

BELGISCHE SPOORWEGEN

2.06.96
31.05.97

indicateur

CHEMINS DE FER BELGES

spoorboekje

BELGISCHE SPOORWEGEN

2.06.96
31.05.97

indicateur

CHEMINS DE FER BELGES

NUMÉROS DES TABLEAUX




F
G
H
I
AMSTERDAM (NL)
ROOSENDAAL (NL)
Essen
12
Turnhout
15
Berchem
15
Lier
15
Herentals
16
Geel
Mol
Lommel
15
Neerpelt
Overpelt
Mechelen-Nekkerspoel
Heist-op-den-Berg
Mechelen
53a
16
Aarschot
Diest
15
21
Genk
HASSELT
Brussel-Nationaal-Luchthaven
36c
36
Leuven
Tongeren
34
MAASTRICHT (NL)
Schaarbeek
Schaerbeek
SCHUMAN
QUARTIER LEOPOLD
NORD
CENTRAL
MIDI
26
Tienen
Landen
21
Sint-Truiden
Liers
Herstal
Liège-Palais
MAASTRICHT-RANDWYCK (NL)
EIJSDEN (NL)
Visé
AACHEN (D)
DÜREN (D)
37
KÖLN (D)
139
36
Wavre
Waremme
Ans
36
34
Bressoux
Welkenraedt
37
Eupen
Ottignies
161
Braine-l'Alleud
Louvain-La-Neuve Université
161
125
Angleur
37
Verviers-Central
LIEGE-GUILLEMINS
Gembloux
Nivelles
124
140
Fleurus
144
161
Statte
125
Huy
Flémalle-Haute
43
44
Geronstère
Spa
Luttre
Jemeppe-sur-Sambre
NAMUR
125
Andenne
Poulseur
130
Auvelais
Rivage
130
Tamines
162
Aywaille
Châtelet
154
Ciney
CHARLEROI-SUD
Barvaux
Trois-Ponts
43
Dinant
43
Vielsalm
Walcourt
Gouvy
132
Marloie
Jemelle
166
TROISVIERGES (L)
Philippeville
162
Mariembourg
Couvin
Bastogne
165
Beauraing
Libramont
166
ETTELBRUCK (L)
165
162
Bertrix
Marbehan
43
ARLON
162
Florenville
LUXEMBOURG (L)
165
Virton

OP ZATERDAGEN, Z
LES SAMEDIS, DIM

RELATIONS CADENCÉES

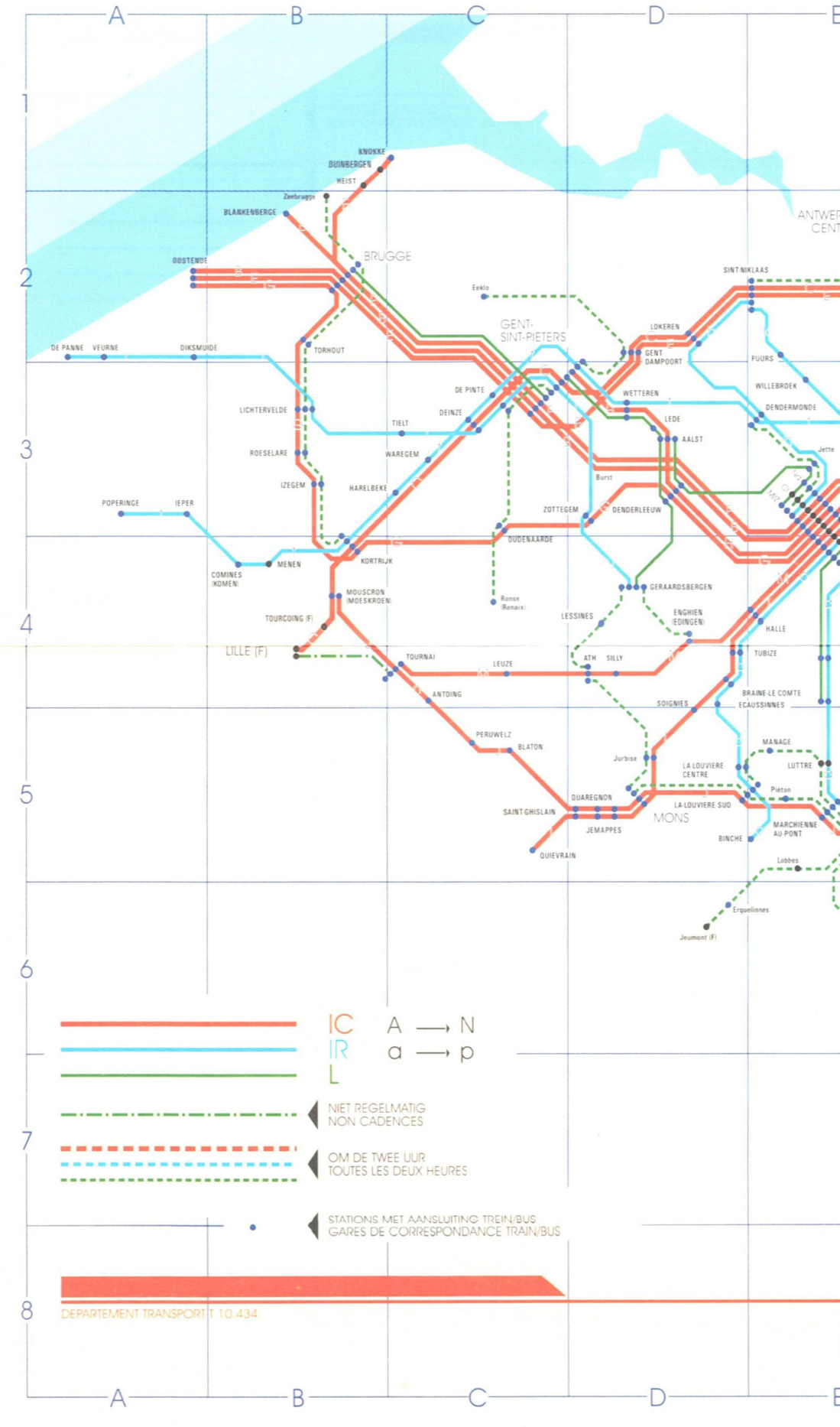

ZON- EN FEESTDAGEN
ANCHES ET JOURS FERIES

KLOKVASTE VERBINDINGEN

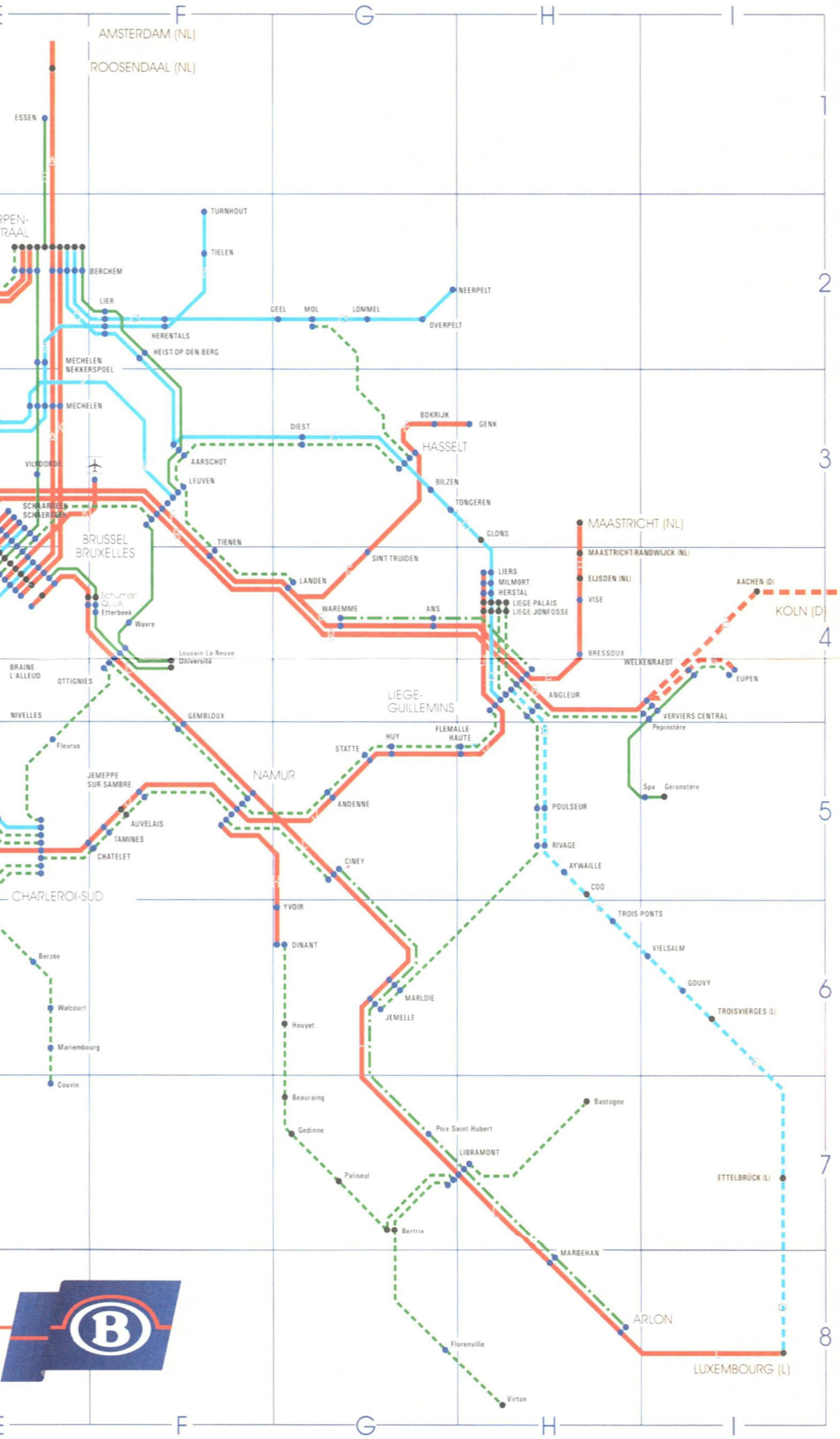

OP ZATERDAGEN,
LES SAMEDIS, DIM

RELATIONS CADENCÉES

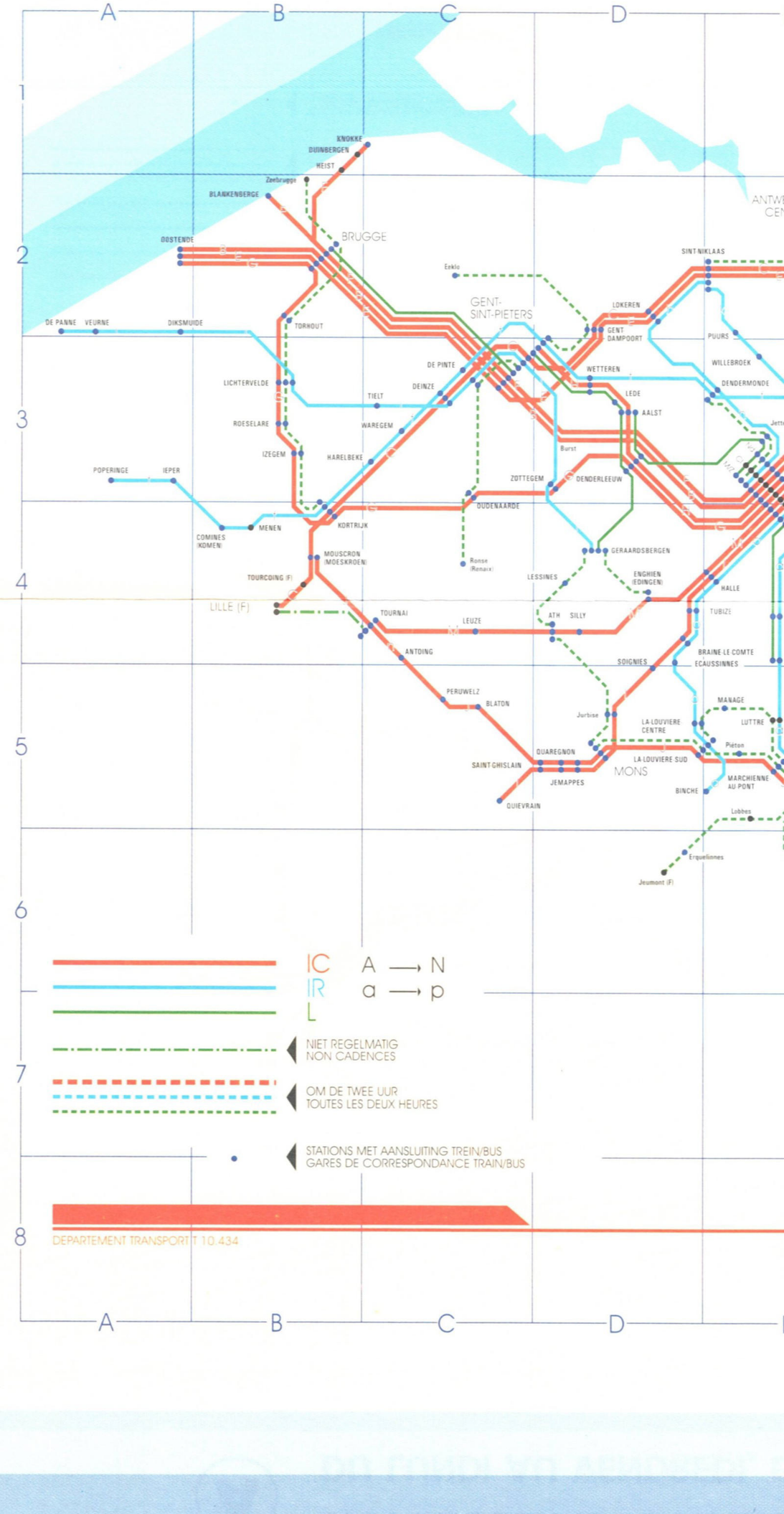

ZON- EN FEESTDAGEN
IANCHES ET JOURS FERIES

KLOKVASTE VERBINDINGEN

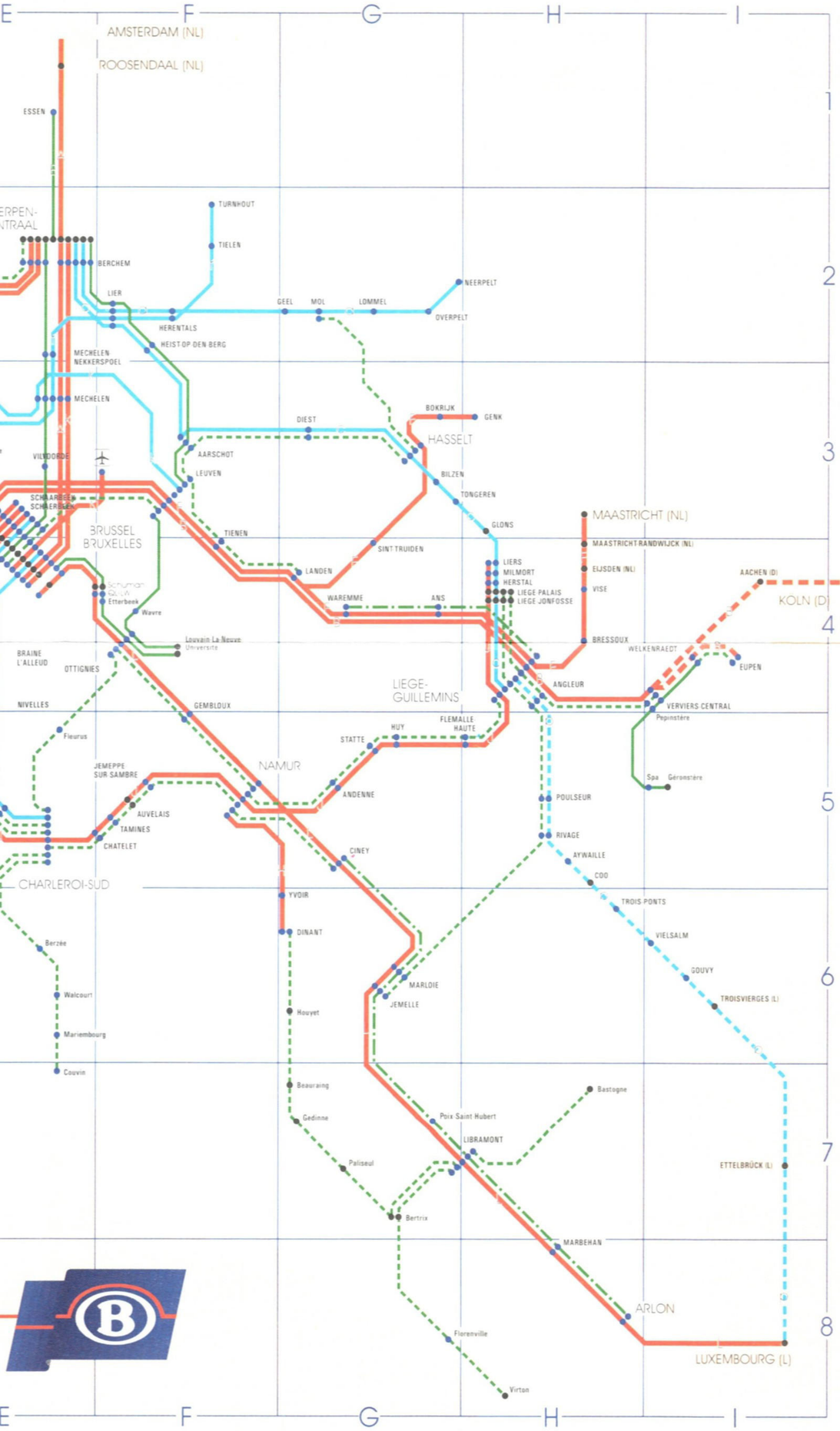

CONVENTIONELE TEKENS		SIGNES CONVENTIONNELS	ZEICHEN-ERKLÄRUNG		CONVENTIONAL SYMBOLS
Intercitytreinen	*IC*	Train intercités	Intercity-Züge	*IC*	Intercity trains
Interregiotreinen	*IR*	Trains interrégionaux	Interregio-Züge	*IR*	Interregional trains
Stoptrein	L	Omnibus	Nahverkehrszug	L	Slow train
Piekuurtrein	P	Train d'heure de pointe	Zug des Spitzenverkehrs	P	Peak hour train
Toeristentrein	T	Train touristique	Touristikzug	T	Tourist train
Aankomstuur van de trein	0	Heure d'arrivée du train	Ankunft	0	Arrival time of the train
Trein met toeslag	:	Train à supplément	Zuschlagpflichtige Züge	:	Supplement train
Euro City trein	EC	Train Euro City	Euro City-Züge	EC	Euro City train
Internationale trein	INT	Train international	Internationaler Zug	INT	International train
Niet op zaterdagen, zon- en feestdagen	Ⓐ	Pas les samedis, dimanches et jours fériés	Nicht samstags, sonn- und feiertags	Ⓐ	Not on saturdays, sundays and holidays
Niet op zaterdagen	Ⓑ	Pas les samedis	Nicht samstags	Ⓑ	Not on saturdays
Op zaterdagen, zon- en feestdagen	Ⓒ	Les samedis, dimanches et jours fériés	Samstags, sonntags und feiertags	Ⓒ	Saturdays, sundays and holidays
Op zon- en feestdagen	†	Les dimanches et jours fériés	Sonn- und feiertags	†	Sundays and holidays
Niet op zon- en feestdagen	⚒	Pas les dimanches et jours fériés	Nicht sonn- und feiertags	⚒	Not on sundays and holidays
Maandag ..... zondag	① ··· ⑦	Lundi ..... dimanche	Montag ..... Sonntag	① ··· ⑦	Monday ..... sunday
Niet tijdens de jaarlijkse vakantieperiode	▲	Pas pendant les congés annuels	Nicht im Jahresurlaub	▲	Not during the period of annual holidays
Niet tijdens de schoolvakantie	●	Pas pendant les vacances scolaires	Nicht in den Schulferien	●	Not during school holidays
Rijperiode van de toeristentrein	☼	Période de circulation des trains touristiques	Zeitspanne, in der die Touristikzüge verkehren	☼	Period of tourist train traffic
Hogesnelheidstrein	THALYS	Train grande vitesse	Hochgeschwindigkeitszug	THALYS	High speed train

1996

		JANUARI / JANVIER					FEBRUARI / FÉVRIER					MAART / MARS				
①	M/L	1	8	15	22	29		5	12	19	26		4	11	18	25
②	D/M	2	9	16	23	30		6	13	20	27		5	12	19	26
③	W/M	3	10	17	24	31		7	14	21	28		6	13	20	27
④	D/J	4	11	18	25		1	8	15	22	29		7	14	21	28
⑤	V/V	5	12	19	26		2	9	16	23		1	8	15	22	29
⑥	Z/S	6	13	20	27		3	10	17	24		2	9	16	23	30
⑦	Z/D	7	14	21	28		4	11	18	25		3	10	17	24	31

		APRIL / AVRIL					MEI / MAI					JUNI / JUIN				
①	M/L	1	8	15	22	29		6	13	20	27		3	10	17	24
②	D/M	2	9	16	23	30		7	14	21	28		4	11	18	25
③	W/M	3	10	17	24		1	8	15	22	29		5	12	19	26
④	D/J	4	11	18	25		2	9	16	23	30		6	13	20	27
⑤	V/V	5	12	19	26		3	10	17	24	31		7	14	21	28
⑥	Z/S	6	13	20	27		4	11	18	25		1	8	15	22	29
⑦	Z/D	7	14	21	28		5	12	19	26		2	9	16	23	30

		JULI / JUILLET					AUGUSTUS / AOÛT					SEPTEMBER / SEPTEMBRE					
①	M/L	1	8	15	22	29		5	12	19	26		2	9	16	23	30
②	D/M	2	9	16	23	30		6	13	20	27		3	10	17	24	
③	W/M	3	10	17	24	31		7	14	21	28		4	11	18	25	
④	D/J	4	11	18	25		1	8	15	22	29		5	12	19	26	
⑤	V/V	5	12	19	26		2	9	16	23	30		6	13	20	27	
⑥	Z/S	6	13	20	27		3	10	17	24	31		7	14	21	28	
⑦	Z/D	7	14	21	28		4	11	18	25		1	8	15	22	29	

		OKTOBER / OCTOBRE					NOVEMBER / NOVEMBRE					DECEMBER / DÉCEMBRE					
①	M/L		7	14	21	28		4	11	18	25		2	9	16	23	30
②	D/M	1	8	15	22	29		5	12	19	26		3	10	17	24	31
③	W/M	2	9	16	23	30		6	13	20	27		4	11	18	25	
④	D/J	3	10	17	24	31		7	14	21	28		5	12	19	26	
⑤	V/V	4	11	18	25		1	8	15	22	29		6	13	20	27	
⑥	Z/S	5	12	19	26		2	9	16	23	30		7	14	21	28	
⑦	Z/D	6	13	20	27		3	10	17	24		1	8	15	22	29	

☼ 2, 8, 9, 15, 16, 22, 23, 29, 30.VI.96, 1.VII → 1.IX.1996 ; 29, 30, 31.III.97 ; 8, 9, 10, 11.V.97 ; 17, 18, 19.V.97.
} Rijperiode van de toeristentreinen. Période de circulation des trains touristiques.

▲ 1.VII → 30.VIII.96 ; 23.XII → 27.XII.96 ; 9.V.97.
} Jaarlijkse vakantie. Congés annuels.

● Schoolvakantie : zal kenbaar gemaakt worden in de stations.
Vacances scolaires : seront affichées dans les gares.

Periode dat het spoorboekje niet geldig is.
Période dans laquelle l'indicateur n'est pas valable.

1997

		JANUARI / JANVIER					FEBRUARI / FÉVRIER					MAART / MARS				
①	M/L		6	13	20	27		3	10	17	24		3	10	17	24	31
②	D/M		7	14	21	28		4	11	18	25		4	11	18	25	
③	W/M	1	8	15	22	29		5	12	19	26		5	12	19	26	
④	D/J	2	9	16	23	30		6	13	20	27		6	13	20	27	
⑤	V/V	3	10	17	24	31		7	14	21	28		7	14	21	28	
⑥	Z/S	4	11	18	25		1	8	15	22		1	8	15	22	29	
⑦	Z/D	5	12	19	26		2	9	16	23		2	9	16	23	30	

		APRIL / AVRIL					MEI / MAI					JUNI / JUIN				
①	M/L		7	14	21	28		5	12	19	26		2	9	16	23	30
②	D/M	1	8	15	22	29		6	13	20	27		3	10	17	24	
③	W/M	2	9	16	23	30		7	14	21	28		4	11	18	25	
④	D/J	3	10	17	24		1	8	15	22	29		5	12	19	26	
⑤	V/V	4	11	18	25		2	9	16	23	30		6	13	20	27	
⑥	Z/S	5	12	19	26		3	10	17	24	31		7	14	21	28	
⑦	Z/D	6	13	20	27		4	11	18	25		1	8	15	22	29	

		JULI / JUILLET					AUGUSTUS / AOÛT					SEPTEMBER / SEPTEMBRE					
①	M/L		7	14	21	28		4	11	18	25		1	8	15	22	29
②	D/M	1	8	15	22	29		5	12	19	26		2	9	16	23	30
③	W/M	2	9	16	23	30		6	13	20	27		3	10	17	24	
④	D/J	3	10	17	24	31		7	14	21	28		4	11	18	25	
⑤	V/V	4	11	18	25		1	8	15	22	29		5	12	19	26	
⑥	Z/S	5	12	19	26		2	9	16	23	30		6	13	20	27	
⑦	Z/D	6	13	20	27		3	10	17	24	31		7	14	21	28	

		OKTOBER / OCTOBRE					NOVEMBER / NOVEMBRE					DECEMBER / DÉCEMBRE					
①	M/L		6	13	20	27		3	10	17	24		1	8	15	22	29
②	D/M		7	14	21	28		4	11	18	25		2	9	16	23	30
③	W/M	1	8	15	22	29		5	12	19	26		3	10	17	24	31
④	D/J	2	9	16	23	30		6	13	20	27		4	11	18	25	
⑤	V/V	3	10	17	24	31		7	14	21	28		5	12	19	26	
⑥	Z/S	4	11	18	25		1	8	15	22	29		6	13	20	27	
⑦	Z/D	5	12	19	26		2	9	16	23	30		7	14	21	28	

① ..... ⑦ Maandag - lundi..... Zondag - dimanche.

Rode cijfers : Zon- en feestdagen : 1 januari, Paasmaandag, 1 mei, Hemelvaartsdag, Pinkstermaandag, 15 augustus, 1 en 11 november, 25 december.

Chiffres rouges : Dimanches et jours fériés : 1er janvier, lundi de Pâques, 1er mai, Ascension, lundi de Pentecôte, 15 août, 1er et 11 novembre, 25 décembre.

▨ Brugdagen / Jours de pont : 16.VIII.96, 9.V.97 (▲).

1996

JANUARI / JANVIER

①	M/L	1	8	15	22	29
②	D/M	2	9	16	23	30
③	W/M	3	10	17	24	31
④	D/J	4	11	18	25	
⑤	V/V	5	12	19	26	
⑥	Z/S	6	13	20	27	
⑦	Z/D	7	14	21	28	

FEBRUARI / FÉVRIER

①	M/L		5	12	19	26
②	D/M		6	13	20	27
③	W/M		7	14	21	28
④	D/J	1	8	15	22	29
⑤	V/V	2	9	16	23	
⑥	Z/S	3	10	17	24	
⑦	Z/D	4	11	18	25	

MAART / MARS

①	M/L		4	11	18	25
②	D/M		5	12	19	26
③	W/M		6	13	20	27
④	D/J		7	14	21	28
⑤	V/V	1	8	15	22	29
⑥	Z/S	2	9	16	23	30
⑦	Z/D	3	10	17	24	31

APRIL / AVRIL

①	M/L	1	8	15	22	29
②	D/M	2	9	16	23	30
③	W/M	3	10	17	24	
④	D/J	4	11	18	25	
⑤	V/V	5	12	19	26	
⑥	Z/S	6	13	20	27	
⑦	Z/D	7	14	21	28	

MEI / MAI

①	M/L		6	13	20	27
②	D/M		7	14	21	28
③	W/M	1	8	15	22	29
④	D/J	2	9	16	23	30
⑤	V/V	3	10	17	24	31
⑥	Z/S	4	11	18	25	
⑦	Z/D	5	12	19	26	

JUNI / JUIN

①	M/L		3	10	17	24
②	D/M		4	11	18	25
③	W/M		5	12	19	26
④	D/J		6	13	20	27
⑤	V/V		7	14	21	28
⑥	Z/S	1	8	15	22	29
⑦	Z/D	2	9	16	23	30

JULI / JUILLET

①	M/L	1	8	15	22	29
②	D/M	2	9	16	23	30
③	W/M	3	10	17	24	31
④	D/J	4	11	18	25	
⑤	V/V	5	12	19	26	
⑥	Z/S	6	13	20	27	
⑦	Z/D	7	14	21	28	

AUGUSTUS / AOÛT

①	M/L		5	12	19	26
②	D/M		6	13	20	27
③	W/M		7	14	21	28
④	D/J	1	8	15	22	29
⑤	V/V	2	9	16	23	30
⑥	Z/S	3	10	17	24	31
⑦	Z/D	4	11	18	25	

SEPTEMBER / SEPTEMBRE

①	M/L	2	9	16	23	30
②	D/M	3	10	17	24	
③	W/M	4	11	18	25	
④	D/J	5	12	19	26	
⑤	V/V	6	13	20	27	
⑥	Z/S	7	14	21	28	
⑦	Z/D	1	8	15	22	29

OKTOBER / OCTOBRE

①	M/L		7	14	21	28
②	D/M	1	8	15	22	29
③	W/M	2	9	16	23	30
④	D/J	3	10	17	24	31
⑤	V/V	4	11	18	25	
⑥	Z/S	5	12	19	26	
⑦	Z/D	6	13	20	27	

NOVEMBER / NOVEMBRE

①	M/L		4	11	18	25
②	D/M		5	12	19	26
③	W/M		6	13	20	27
④	D/J		7	14	21	28
⑤	V/V	1	8	15	22	29
⑥	Z/S	2	9	16	23	30
⑦	Z/D	3	10	17	24	

DECEMBER / DÉCEMBRE

①	M/L		2	9	16	23	30
②	D/M		3	10	17	24	31
③	W/M		4	11	18	25	
④	D/J		5	12	19	26	
⑤	V/V		6	13	20	27	
⑥	Z/S		7	14	21	28	
⑦	Z/D	1	8	15	22	29	

☼ 2, 8, 9, 15, 16, 22, 23, 29, 30.VI.96, 1.VII → 1.IX.1996 ; 29, 30, 31.III.97 ; 8, 9, 10, 11.V.97 ; 17, 18, 19.V.97.
} Rijperiode van de toeristentreinen. Période de circulation des trains touristiques.

▲ 1.VII → 30.VIII.96 ; 23.XII → 27.XII.96 ; 9.V.97.
} Jaarlijkse vakantie Congés annuels.

● Schoolvakantie : zal kenbaar gemaakt worden in de stations.
Vacances scolaires : seront affichées dans les gares.

Periode dat het spoorboekje niet geldig is.
Période dans laquelle l'indicateur n'est pas valable.

1997

JANUARI / JANVIER

①	M/L		6	13	20	27
②	D/M		7	14	21	28
③	W/M	1	8	15	22	29
④	D/J	2	9	16	23	30
⑤	V/V	3	10	17	24	31
⑥	Z/S	4	11	18	25	
⑦	Z/D	5	12	19	26	

FEBRUARI / FÉVRIER

①	M/L		3	10	17	24
②	D/M		4	11	18	25
③	W/M		5	12	19	26
④	D/J		6	13	20	27
⑤	V/V		7	14	21	28
⑥	Z/S	1	8	15	22	
⑦	Z/D	2	9	16	23	

MAART / MARS

①	M/L		3	10	17	24	31
②	D/M		4	11	18	25	
③	W/M		5	12	19	26	
④	D/J		6	13	20	27	
⑤	V/V		7	14	21	28	
⑥	Z/S	1	8	15	22	29	
⑦	Z/D	2	9	16	23	30	

APRIL / AVRIL

①	M/L		7	14	21	28
②	D/M	1	8	15	22	29
③	W/M	2	9	16	23	30
④	D/J	3	10	17	24	
⑤	V/V	4	11	18	25	
⑥	Z/S	5	12	19	26	
⑦	Z/D	6	13	20	27	

MEI / MAI

①	M/L		5	12	19	26
②	D/M		6	13	20	27
③	W/M		7	14	21	28
④	D/J	1	8	15	22	29
⑤	V/V	2	9	16	23	30
⑥	Z/S	3	10	17	24	31
⑦	Z/D	4	11	18	25	

JUNI / JUIN

①	M/L		2	9	16	23	30
②	D/M		3	10	17	24	
③	W/M		4	11	18	25	
④	D/J		5	12	19	26	
⑤	V/V		6	13	20	27	
⑥	Z/S		7	14	21	28	
⑦	Z/D	1	8	15	22	29	

JULI / JUILLET

①	M/L		7	14	21	28
②	D/M	1	8	15	22	29
③	W/M	2	9	16	23	30
④	D/J	3	10	17	24	31
⑤	V/V	4	11	18	25	
⑥	Z/S	5	12	19	26	
⑦	Z/D	6	13	20	27	

AUGUSTUS / AOÛT

①	M/L		4	11	18	25
②	D/M		5	12	19	26
③	W/M		6	13	20	27
④	D/J		7	14	21	28
⑤	V/V	1	8	15	22	29
⑥	Z/S	2	9	16	23	30
⑦	Z/D	3	10	17	24	31

SEPTEMBER / SEPTEMBRE

①	M/L		1	8	15	22	29
②	D/M		2	9	16	23	30
③	W/M		3	10	17	24	
④	D/J		4	11	18	25	
⑤	V/V		5	12	19	26	
⑥	Z/S		6	13	20	27	
⑦	Z/D		7	14	21	28	

OKTOBER / OCTOBRE

①	M/L		6	13	20	27
②	D/M		7	14	21	28
③	W/M	1	8	15	22	29
④	D/J	2	9	16	23	30
⑤	V/V	3	10	17	24	31
⑥	Z/S	4	11	18	25	
⑦	Z/D	5	12	19	26	

NOVEMBER / NOVEMBRE

①	M/L		3	10	17	24
②	D/M		4	11	18	25
③	W/M		5	12	19	26
④	D/J		6	13	20	27
⑤	V/V		7	14	21	28
⑥	Z/S	1	8	15	22	29
⑦	Z/D	2	9	16	23	30

DECEMBER / DÉCEMBRE

①	M/L		1	8	15	22	29
②	D/M		2	9	16	23	30
③	W/M		3	10	17	24	31
④	D/J		4	11	18	25	
⑤	V/V		5	12	19	26	
⑥	Z/S		6	13	20	27	
⑦	Z/D		7	14	21	28	

① ..... ⑦ Maandag - lundi..... Zondag - dimanche.

Rode cijfers : Zon- en feestdagen : 1 januari, Paasmaandag, 1 mei, Hemelvaartsdag, Pinkstermaandag, 15 augustus, 1 en 11 november, 25 december.

Chiffres rouges : Dimanches et jours fériés : 1er janvier, lundi de Pâques, 1er mai, Ascension, lundi de Pentecôte, 15 août, 1er et 11 novembre, 25 décembre.

Brugdagen / Jours de pont : 16.VIII.96, 9.V.97 (▲).

CONVENTIONELE TEKENS		SIGNES CONVENTIONNELS	ZEICHEN-ERKLÄRUNG		CONVENTIONAL SYMBOLS
Intercitytreinen	*IC*	Train intercités	Intercity-Züge	*IC*	Intercity trains
Interregiotreinen	*IR*	Trains interrégionaux	Interregio-Züge	*IR*	Interregional trains
Stoptrein	L	Omnibus	Nahverkehrszug	L	Slow train
Piekuurtrein	P	Train d'heure de pointe	Zug des Spitzenverkehrs	P	Peak hour train
Toeristentrein	T	Train touristique	Touristikzug	T	Tourist train
Aankomstuur van de trein	0	Heure d'arrivée du train	Ankunft	0	Arrival time of the train
Trein met toeslag	:	Train à supplément	Zuschlagpflichtige Züge	:	Supplement train
Euro City trein	EC	Train Euro City	Euro City-Züge	EC	Euro City train
Internationale trein	INT	Train international	Internationaler Zug	INT	International train
Niet op zaterdagen, zon- en feestdagen	Ⓐ	Pas les samedis, dimanches et jours fériés	Nicht samstags, sonn- und feiertags	Ⓐ	Not on saturdays, sundays and holidays
Niet op zaterdagen	Ⓑ	Pas les samedis	Nicht samstags	Ⓑ	Not on saturdays
Op zaterdagen, zon- en feestdagen	Ⓒ	Les samedis, dimanches et jours fériés	Samstags, sonntags und feiertags	Ⓒ	Saturdays, sundays and holidays
Op zon- en feestdagen	†	Les dimanches et jours fériés	Sonn- und feiertags	†	Sundays and holidays
Niet op zon- en feestdagen	⚒	Pas les dimanches et jours fériés	Nicht sonn- und feiertags	⚒	Not on sundays and holidays
Maandag ..... zondag	① ··· ⑦	Lundi ..... dimanche	Montag ..... Sonntag	① ··· ⑦	Monday ..... sunday
Niet tijdens de jaarlijkse vakantieperiode	▲	Pas pendant les congés annuels	Nicht im Jahresurlaub	▲	Not during the period of annual holidays
Niet tijdens de schoolvakantie	●	Pas pendant les vacances scolaires	Nicht in den Schulferien	●	Not during school holidays
Rijperiode van de toeristentrein	☼	Période de circulation des trains touristiques	Zeitspanne, in der die Touristikzüge verkehren	☼	Period of tourist train traffic
Hogesnelheidstrein	THALYS	Train grande vitesse	Hochgeschwindigkeitszug	THALYS	High speed train

Algemene Inlichtingen

Nederlandse tekst vanaf blz. 3

Al uw suggesties of opmerkingen in verband met deze reisgids kunt u overmaken aan :

NMBS
Departement Personenvervoer
Bureau 50.121
Frankrijkstraat 54 / bus 5-6
1060 Brussel

Informations Générales

Texte français à partir de la page 39

Toutes vos suggestions ou remarques concernant cet indicateur peuvent être adressées à :

SNCB
Département Voyageurs
Bureau 50.121
Rue de France, 54 / bte 5-6
1060 Bruxelles

Allgemeine Informationen

Deutscher Text ab Seite 75

Vorschläge und Bemerkungen zum Fahrplan können Sie an folgende Anschrift schicken :

SNCB
Département Voyageurs
Bureau 50.121
Rue de France, 54 / bte 5-6
1060 Brüssel – Belgien

General Information

English text from p. 111

All suggestions and remarks concerning this timetable should be sent to :

SNCB
Département Voyageurs
Bureau 50.121
Rue de France, 54 / bte 5-6
1060 Brussels – Belgium

WEEKENDBILJET

De voordelige formule voor een ontspannend weekend.

U wilt er een weekend tussen uit? Alleen, met uw gezin of met vrienden.

Het **weekendbiljet** is altijd een heen- en terugbiljet en is 4 dagen geldig.

Van vrijdagochtend tot zondagavond vertrekt u wanneer u wilt, naar waar u wilt. De gekozen datum staat wel vermeld op het biljet. U plant zelf uw terugreis tussen zaterdagochtend en maandagavond.

Reist u alleen? Dan krijgt u 40 % korting.
Reist u samen? Dan krijgt de eerste reiziger 40 % korting en de tweede tot zesde reiziger genieten van 60 % korting.

Vraag de folder in uw station.

* Behalve op de vaste vergoeding van 25 F in de 2de klas en 38,5 F in 1ste klas.

BILLET WEEK-END

Quand évasion rime avec réduction...

C'est une formule idéale pour voyager le week-end seul, en famille, ou entre amis.

Le billet Week-end est un billet aller-retour valable 4 jours.

L'aller peut avoir lieu à la date indiquée sur le billet,
du vendredi matin
au dimanche soir.

Quand au retour, vous le planifiez vous-même entre le samedi matin et le lundi soir.

Vous voyagez seul? Vous recevez dès lors, 40 %* de réduction!

Vous voyagez à plusieurs? Une réduction de 40 %* est accordée au premier voyageur et une réduction de 60 %* du deuxième au sixième voyageur.

Demandez le dépliant dans votre gare.

* A l'exception de la redevance fixe de 25 F en 2e classe et de 38,5 F en 1re classe.

Beste klant,

Sinds geruime tijd voeren we een investeringscampagne om u nog beter te kunnen onthalen en dienen. We willen onze stations aangenamer inrichten, maar dat is een werk van lange adem dat we over het hele land in kleine stapjes uitvoeren. Een goed onthaal hangt natuurlijk nauw samen met reiscomfort: daarom wordt op dit ogenblik een omvangrijk programma voor de aankoop van rollend materieel uitgevoerd.

In de loop van de komende weken zullen meer en meer klanten op alle grote lijnen kunnen kennismaken met de nieuwe generatie moderne rijtuigen. Ze geven reizigersinformatie aan boord en zijn voorzien van een zachte ophanging, doorgedreven geluidsisolatie, een ruim bemeten interieur enz. Dat nieuwe materieel is zo geavanceerd dat het naar kwaliteitsnormen sterk in de buurt komt van de hoogwaardige internationale treinen als HST, Thalys en Eurostar. In diezelfde optiek zullen we binnenkort trouwens motorrijtuigen inleggen die eveneens alle comfort bieden dat reizigers van de 21e eeuw mogen verwachten.

Het spoorwegpersoneel wil zich vandaag dan ook resoluut richten naar de markt, naar de behoeften en wensen van de klant. Getuige daarvan Railflex, onze nieuwe treinkaart. Zoals de naam het al aangeeft, is Railflex een uiterst flexibel product. De formule is vooral bedoeld voor wie deeltijds werkt en het pendelen naar en van het werk niet naar wens kan organiseren met onze traditionele treinkaart. Alweer met het oog op meer soepelheid hebben we dit jaar onze Multi Pass hervormd. Hij biedt voortaan nog meer mogelijkheden voor uitstappen in familieverband of in minigroep, zodat hij ongetwijfeld beter is aangepast aan alle mogelijke situaties.

We werken nu al aan een hertekening van ons binnenlands aanbod, want we willen de beschikbare middelen optimaal benutten om het spoorvervoer een nieuwe impuls te geven en aanlokkelijke vooruitzichten te bieden aan ieder die er ten volle gebruik van wil maken.

Voor velen is de trein een dagelijks vervoermiddel; anderen nemen hem maar bij gelegenheid. We hopen dat in de eerste plaats die laatste categorie van reizigers zal blijven groeien, vooral tijdens de daluren. Want kwaliteit, dat willen wij u nog een hele tijd blijven bieden.

Etienne SCHOUPPE,
Gedelegeerd Bestuurder.

Inhoud

Kaart met de nummers van de dienstregelingstabellen / kalender / convenionele tekens — Vouwblad

Gebruiksaanwijzing — Blz. 6

Hoe naar uw bestemming reizen? — Blz. 6

Hoe de dienstregelingstabel raadplegen? — Blz. 6
Hoe uw trein opzoeken? — Blz. 7
Hoe de dienstregeling lezen? — Blz. 8

Uw bijzondere aandacht voor... — Blz. 11

Voorzieningen in de stations — Blz. 13

Opvang van gehandicapten en blinden — Blz. 15

Prijzen en reisformules — Blz. 17

Gewone biljetten — Blz. 17

Biljetten tegen verminderde prijs — Blz. 19

Weekendbiljet — Blz. 20
Biljet „Een dag aan zee / Een dag in de Ardennen — Blz. 20

Andere voordeelformules — Blz. 21

B-Dagtrips — Blz. 21
B-Tourrailkaart — Blz. 21
Reductiekaart tegen vaste prijs — Blz. 21
Prijsvermindering voor groepen — Blz. 22
Persoonlijke reductiekaart voor rechthebbenden — Blz. 22

Internationale kaarten en biljetten — Blz. 23

Benelux Tourrailkaart — Blz. 23
Benelux-Weekendbiljet — Blz. 23

Treinkaarten Blz. 24

Trajecttreinkaart Blz. 24
RAILFLEX Blz. 25
Bedrijfstreinkaart Blz. 26
Schooltreinkaart Blz. 26
MTB-Abonnement Blz. 27

Enkele nuttige wenken Blz. 27

Passes Blz. 28

Verhuur van fietsen Blz. 33

De B-Dagtrip Trein + Fiets Blz. 33
Vervoer van ingeschreven bagage Blz. 34
Autoparkeerplaatsen 34
Fietsen en bromfietsen Blz. 34

Algemene voorwaarden Blz. 35

Enkele raadgevingen Blz. 35

Bagage Blz. 35
Honden en kleine dieren Blz. 35
Verloren voorwerpen Blz. 36
Vervoerbewijs Blz. 36

Waar inlichtingen inwinnen Blz. 147

NMBS Blz. 147
Bussen Blz. 150

Pictogrammenlijst Blz. 152

Lijst van de stations Blz. 155

Regiokaarten Blz. 196

Dienstregeling van alle treinen Blz. 201

Hoe de dienstregelingstabel raadplegen?

Zoek eerst uw station van bestemming op in de stationslijst (blz. 155 tot 194).
Bijvoorbeeld: Gent-Sint-Pieters.
In de alfabetische stationslijst (bladzijde 155 tot 194) staan de volgende inlichtingen:

C-3	ligging op de kaarten
50, 50a, 53, 58, 59, 73, 75, 86, 122	het station komt voor in al die dienstregelingstabellen (bladzijde 324 tot 357, 360 tot 365, 376 tot 389, 406 tot 417, 428 tot 431, 494 tot 497, 674 tot 703, 708 tot 719, 732 tot 741, 746 en 747, 782 en 783)
09/222.44.44	telefoonnummer van het station
	busaansluitingen
	parkeergelegenheid voor auto's tegen betaling
	fietsenstalling tegen betaling — kosteloze fietsenstalling
	bagageverzenddienst
	buffet
	restaurant
	gratis rolstoel voor gehandicapten
	station met verhoogde perrons (= gering hoogteverschil tussen perron en trein)
	mobiele invalidenbrug
	bemand station

U kunt ook de brochure „1001 klokvaste verbindingen" raadplegen, die u samen met het spoorboekje hebt ontvangen.

Hoe uw trein opzoeken?

Bij elke tabel vindt u:
– het tabelnummer;
– de rijdagen;
– de bediende stations;
– de dienstregeling;
– eventuele opmerkingen.

Voorbeeld:



tab km			L 5002	IC G 729	L 5003	IC G 730	P 3920 ▲	INT 2356	L 5004	IC G 731	P 3961 ▲	L 5005	IC G 732
50a	Brussel-Bruxelles Noord/Nord								547	617	617	647	717
50a	Brussel-Bruxelles Centr.								552	621	621	652	721
50a	Brussel-Bruxelles Zuid/Midi								559	627	627	659	727
50a	Knokke					601	601			701	701	727	801
50a	Blankenberge					605	605			705	705		805
50a	Zeebrugge					554		628	628			728	
50a	Oostende			504	532	604	622	640	640	704	718	734	804
0	**Brugge**		458	523	558	623	639	654	658	723	735	758	823
9	Zedelgem		506	|	606	|	647	|	706	|	743	806	|
17	Torhout		513	537	613	637	654	707	713	737	750	813	837
22	Lichtervelde	○	517	|	617	|	658	|	717	|	754	817	|
73	De Panne	○			652		752		752			852	
73	Gent-Sint-Pieters	○	600		701		800		800			900	
73	De Panne		450		550		611		650		713	750	
73	Gent-Sint-Pieters				542				642			742	
22	**Lichtervelde**		525	|	625	|	659	|	725	|	756	825	|
30	**Roeselare**		532	547	632	647	706	717	732	747	804	832	847
37	**Izegem**		537	553	637	653	711	723	737	753	809	837	853
40	Ingelmunster		540	|	640	|	714	|	740	|	812	840	|
51	**Kortrijk**	○	549	[1] 605	649	[1] 705	723	[2] 734	749	[1] 805	821	849	[1] 905
75	Gent-Sint-Pieters	○	629	639	733	739	752	816	839	839	852	939	939
89	Brussel-Bruxelles Zuid/Midi	○	659	712	812	812	847	847	912	912		1012	1012
89	Brussel-Bruxelles Centr.	○	705	719	820	820	852	852	918	918		1018	1018
89	Brussel-Bruxelles Noord/Nord	○	709	725	825	825	856	856	922	922		1022	1022
75	Lille Flandres	○	643	643	744	744	810	810	846	846		948	948

[1] Rijdt tot 20/21 okt 96.
[2] Zonder bagageruim.

[1] Circule jusqu'au 20/21 oct 96.
[2] Pas de compartiment fourgon.

Opgelet!

Sommige dienstregelingen kunnen in de loop van het jaar veranderen. Belangrijke wijzigingen worden in de kranten gepubliceerd. Bovendien is vanaf eind september in de stations een kosteloos bijvoegsel verkrijgbaar.

Hoe de dienstregeling lezen?

Voorbeeld:

25

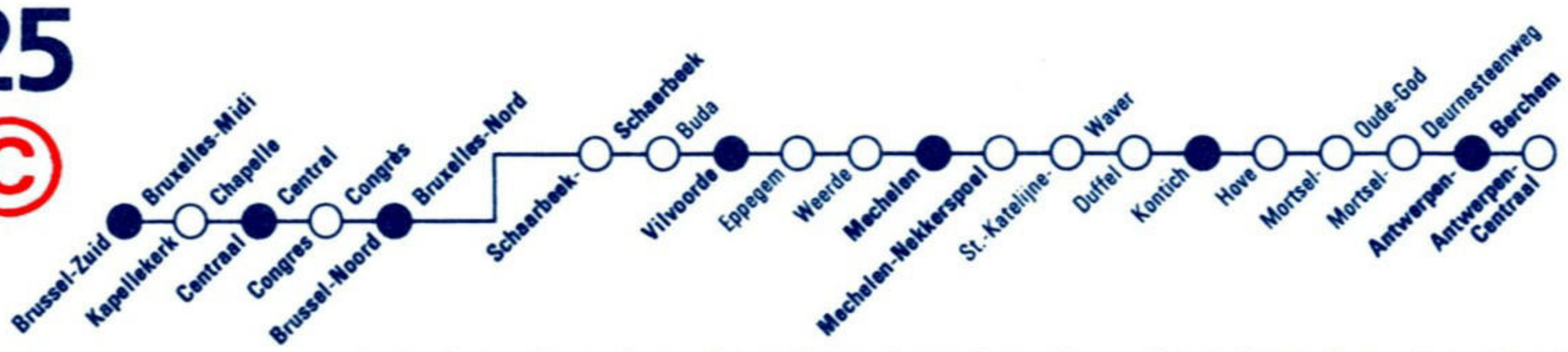

25

tab km		INT 289	L 6454	IC A 2478 Ⓐ Ⓒ	L 6455	IC K 904	IC I 829	IC A 2479	L 6456	IC K 905	IC I 830	IC A 2480	L 6457	IC K 906	IC I 831	IC A 2481	L 6458
96	*Mons*	4 04		*5 06*			6 10	*6 10*			7 10	*7 10*			8 10	*8 10*	
94	*Ath*					*5 49*				*6 49*				*7 49*			
94	*Enghien/Edingen*					*6 04*				*7 04*				*8 04*			
124	*Charleroi-Sud*			*5 18*				*6 18*				*7 18*				*8 18*	
124	*Luttre*			*5 32*				*6 32*				*7 32*				*8 32*	
124	*Nivelles*			*5 41*	5 48	*5 48*		*6 41*	6 48	*6 48*		*7 41*	7 48	*7 48*		*8 41*	8 48
124	*Braine-l'Alleud*			*5 50*	5 59	*5 59*		*6 50*	6 59	*6 59*		*7 50*	7 59	*7 59*		*8 50*	8 59
0	**Brussel-Bruxelles** Zuid/Midi	4 47	5 30	6 10	6 30	6 42	6 55	7 10	7 30	7 42	7 55	8 10	8 30	8 42	8 55	9 10	9 30
	Kap./Chap.	|	|	|	|	|	|	|	|	|	|	|	|	|	|
	Centr.	|	5 35	6 14	|	|	|	|	|	|	|	|	|	|	|	|
	Congr.	|	|	|	6 35	6 46	6 59	7 14	7 35	7 46	7 59	8 14	8 35	8 46	8 59	9 14	9 35
	Noord/Nord	4 55	5 42	6 19	6 42	6 51	7 04	7 19	7 42	7 51	8 04	8 19	8 42	8 51	9 04	9 19	9 42
6	**Schaarbeek/Schaerbeek**	|	5 45	|	6 45	|	7 09	|	7 45	|	8 09	|	8 45	|	9 09	|	9 45
11	Buda	|	|	|	|	|	|	|	|	|	|	|	|	|	|	|	|
13	**Vilvoorde**	|	5 50	|	6 50	|	7 15	|	7 50	|	8 15	|	8 50	|	9 15	|	9 50
17	Eppegem	|	5 54	|	6 54	|	|	|	7 54	|	|	|	8 54	|	|	|	9 54
19	Weerde	|	5 57	|	6 57	|	|	|	7 57	|	|	|	8 57	|	|	|	9 57
24	**Mechelen** O	|	6 01	6 31	7 01	7 04	|	7 31	8 01	8 04	|	8 31	9 01	9 04	|	9 31	10 01
24	**Mechelen**	|	6 08	6 32	7 08	7 05	|	7 32	8 08	8 05	|	8 32	9 08	9 05	|	9 32	10 08
26	**Mechelen-Nekkerspoel**	|	6 11	|	7 11	|	|	|	8 11	|	|	|	9 11	|	|	|	10 11
30	Sint-Katelijne-Waver	|	6 16	|	7 16	|	|	|	8 16	|	|	|	9 16	|	|	|	10 16
33	Duffel	|	6 19	|	7 19	|	|	|	8 19	|	|	|	9 19	|	|	|	10 19
38	Kontich	|	6 24	|	7 24	|	|	|	8 24	|	|	|	9 24	|	|	|	10 24
40	Hove	|	6 27	|	7 27	|	|	|	8 27	|	|	|	9 27	|	|	|	10 27
42	Mortsel-Oude-God	|	6 30	|	7 30	|	|	|	8 30	|	|	|	9 30	|	|	|	10 30
43	Mortsel-Deurnesteenweg	|	6 32	|	7 32	|	|	|	8 32	|	|	|	9 32	|	|	|	10 32
45	**Antwerpen-Berchem**	1 5 29	6 36	6 46	7 36	7 20	|	7 46	8 36	8 20	|	8 46	9 36	9 20	|	9 46	10 36
48	**Antwerpen-Centraal** O	|	6 39	1 6 49	7 39	7 23	|	1 7 49	8 39	8 23	1 8 49	|	9 39	9 23	|	1 9 49	10 39
12	*Roosendaal* O	5 55	Ⓐ *7 21*	7 21	*8 21*	*8 18*		8 21	*9 21*	*9 18*		9 21	*10 21*	*10 18*		10 21	*11 21*
10	*Dordrecht* O	|	Ⓐ *7 44*	7 44	*8 44*	|		8 44	*9 44*	|		9 44	*10 44*	|		10 44	*11 44*
10	*Rotterdam-C.S.* O	6 47	Ⓐ *8 00*	8 00	*9 00*	|		9 00	*10 00*	|		10 00	*11 00*	|		11 00	*12 00*
10	*Den Haag-H.S.* O	7 07	Ⓐ *8 19*	8 19	*9 19*	|		9 19	*10 19*	|		10 19	*11 19*	|		11 19	*12 19*
10	*Leiden* O	|	Ⓐ *8 30*	8 30	*9 30*	|		9 30	*10 30*	|		10 30	*11 30*	|		11 30	*12 30*
10	*Schiphol* O	|	Ⓐ *8 47*	8 47	*9 47*	|		9 47	*10 47*	|		10 47	*11 47*	|		11 47	*12 47*
10	*Amsterdam-C.S.* O	8 02	Ⓐ *9 04*	9 04	*10 04*	|		10 04	*11 04*	|		11 04	*12 04*	|		12 04	*13 04*

Opmerking: op de volle stippen ● zijn er trein/busaansluitingen.

De tabel bevat de volgende inlichtingen:
- de letter onder het tabelnummer, die ook over de dienstregeling is gedrukt, verwijst naar de periode waarin de trein rijdt:
  Ⓐ: van maandag tot vrijdag, uitgezonderd feestdagen;
  Ⓒ: op zaterdagen, zon- en feestdagen.
- boven elke kolom, de kenmerken van de trein:
- type (IC, IR enz.) zie ook blz. 9;
- treinnummer;
- symbool voor de rijdagen of -periodes (zie blz. 10).
- blauwe letters: de stations die op de lijn liggen;
- rode letters: de aansluitingsstations en het nummer van de tabel waarin ze voorkomen;
- de vertrektijden; voor de aankomsttijden staat het symbool O.

De stations die uit een andere tabel zijn overgenomen, staan cursief en in het rood. Is de aankomst- of vertrektijd in het blauw gedrukt, dan gaat het om een doorgaande trein; als u moet overstappen, staat de aankomst- of vertrektijd cursief en in het rood.

Treinen die om het uur rijden (soms om de twee uur):

IC intercitytreinen zorgen voor snelle verbindingen tussen de agglomeraties en de grote steden op lange en middellange afstand; deze treinen hebben een zeer beperkt aantal tussenstops.

IR interregiotreinen bedienen een groter aantal plaatsen in het land.

L stoptreinen stoppen overal, behalve daar waar alleen forenzentreinen (P-treinen) stoppen.

Aanvullende treinen:

P extra treinen tijdens de piekuren.

T toeristentreinen die tijdens het toeristisch seizoen bepaalde stations bedienen (kust/Ardennen).

INT internationale treinen; sommige zijn ook toegankelijk in binnenverkeer.

De EUROSTAR en de THALYS Brussel - Parijs komen niet voor in deze uitgave omdat ze niet toegankelijk zijn voor de reizigers in binnenverkeer.
De THALYS Brussel - Amsterdam en Brussel - Keulen zijn onder bepaalde voorwaarden toegankelijk.
Alleen wie in het bezit is van een Thalys-biljet mag met de THALYS reizen.

Wanneer rijdt de trein?

De dienstregeling van de treinen op zaterdagen, zon- en feestdagen kan sterk verschillen van die op de andere dagen.
Om het spoorboekje overzichtelijker te maken, hebben we twee reeksen tabellen ingevoerd. Een voor de periode van maandag tot vrijdag (feestdagen uitgezonderd) en een voor zaterdagen, zon- en feestdagen. Beide delen zijn gescheiden door een vouwblad. Als u dat openvouwt, ziet u op beide zijden een kaart met de doorgaande verbindingen. Op de ene zijde staan de treinen die van maandag tot vrijdag rijden, op de andere de treinen die op zaterdagen, zondagen en feestdagen rijden.

Onder het tabelnummer zijn de rijdagen van de treinen aangegeven:
Ⓐ rijdt alle dagen, behalve op zaterdagen, zon- en feestdagen;
Ⓒ rijdt op zaterdagen, zon- en feestdagen.
Die vermelding komt niet meer voor onder het treinnummer. De andere conventionele tekens staan er nog wel. Ze worden verklaard in de onderstaande tabel.

	de trein rijdt alle dagen
Ⓐ	alle dagen behalve op zaterdagen, zon- en feestdagen
Ⓑ	alle dagen behalve op zaterdagen
Ⓒ	op zaterdagen, zon- en feestdagen
⚒	alle dagen behalve op zon- en feestdagen
†	op zon- en feestdagen
①	maandag
②	dinsdag
③	woensdag
④	donderdag
⑤	vrijdag
⑥	zaterdag
⑦	zondag

Speciale dagen of periodes

☼	rijperiode van de toeristentreinen (zie vouwblad voorin)
▲	niet tijdens de jaarlijkse vakantie
●	niet tijdens de schoolvakantie

Uw bijzondere aandacht voor...

Elektrificatie van het baanvak Deinze - De Panne

Door de elektrificatie van het baanvak Deinze - De Panne kan de treindienst tussen Gent en De Panne sneller verlopen. Voor de IR-verbinding beloopt de tijdwinst 9 minuten richting De Panne en 11 minuten richting Gent. Voorts kan nu comfortabeler materieel worden ingelegd en zullen de P-treinen De Panne - Brussel met modernere rijtuigen rijden.

Opening stopplaats Olen

Vanaf zondag 02.06.96 stoppen de IR-treinen van de verbinding Antwerpen - Neerpelt ook in Olen, waar een nieuwe stopplaats is ingericht. Vanuit Olen worden Antwerpen, Lier, Herentals, Geel, Mol, Lommel, Overpelt en Neerpelt dus rechtstreeks bereikbaar. Ook Brussel is vlot te bereiken door over te stappen in Berchem.

Comfortabeler reizen

Vorig jaar al werden op de IC-verbinding Oostende - Eupen de eerste nieuwe, comfortabele rijtuigen ingezet (type I11). De levering ervan gaat onverminderd verder in 1996. Deze moderne rijtuigen zullen ook op de IC-verbinding Antwerpen - Brussel - Charleroi worden ingezet.

Rechtstreekse verbinding Oostende - Rijsel

Driemaal per dag rijdt een rechtstreekse trein tussen Oostende en Rijsel, heen en terug, met stops in Brugge, Torhout, Roeselare, Izegem, Kortrijk, Moeskroen, Tourcoing en Roubaix. In Rijsel is er aansluiting naar Parijs. Deze treinen vormen een extra aanbod, bovenop de gewone treindienst tussen Oostende en Rijsel met overstap in Kortrijk.

Meer treinen in Wezemaal

In Wezemaal stoppen op werkdagen, tijdens de spitsuren, beduidend meer treinen dan vroeger. Voor meer details: zie de dienstregeling van lijn 35.

Bediening nationale luchthaven

Sinds 1 januari 1996 vertrekken de IC-treinen naar de luchthaven uit Brussel-Zuid in plaats van Brussel-Centraal. Zo beschikt Brussel-Zuid, een knooppuntstation van nationaal en internationaal verkeer, over 3 rechtstreekse verbindingen per uur met Brussel-Nationaal-Luchthaven.

Komst „Thalys"

Door de komst van de THALYS, de nieuwe hogesnelheidstrein Brussel - Parijs, Brussel - Amsterdam via Berchem en Brussel - Keulen via Luik, wordt de dienstregeling van een aantal treinen licht gewijzigd:
– de L-trein Quévy - Bergen - Zinnik rijdt door tot 's-Gravenbrakel;

– er geldt een aangepaste dienstregeling voor de IR-trein Doornik - Charleroi, tussen Doornik en Bergen, op weekdagen. Hetzelfde geldt voor de IC-trein Moeskroen - Charleroi - Herstal, tussen Doornik en Bergen, tijdens het weekeind.

Toeristentreinen

Na analyse van de resultaten van het vorige toeristische seizoen, hebben we het aanbod van toeristentreinen aangepast. Hierna vindt u de belangrijkste wijzigingen:

1 Neerpelt (8.33) - Blankenberge (11.09). Rijdt op zaterdag en zondag.

Deze nieuwe rechtstreekse toeristentrein tussen Neerpelt en Blankenberge stopt voortaan in Overpelt, Lommel, Mol, Geel, Olen, Herentals, Lier, Mechelen, Gent-Sint-Pieters en Brugge.
Op de terugreis (vertrek 18.28 u.) stopt hij in dezelfde stations als op de heenreis.
De vroegere toeristische verbinding Neerpelt - De Panne is ingekort. Voortaan rijdt een toeristentrein vanuit Antwerpen-Centraal naar De Panne.
De toeristentrein Leopoldsburg-Lier is afgeschaft.

2 Mechelen (8.26 u.) - De Panne (10.30 u.). Rijdt op zaterdag en zondag.

De vroegere toeristische verbinding Schaarbeek - De Panne vertrekt nu vanuit Mechelen en stopt in Vilvoorde, Schaarbeek, Brussel-Noord, Brussel-Centraal, Brussel-Zuid, Denderleeuw, Gent-Sint-Pieters, Diksmuide, Veurne en Koksijde.
Op de terugreis vanuit De Panne (19.12 u.) naar Mechelen (21.15 u.) stopt de trein in dezelfde stations als op de heenreis.

3 Hasselt (7.22 u.) - Oostende (9.47 u.). Rijdt op zaterdag en zondag.

De vroegere toeristische verbinding vanuit Aarschot is verlengd. De trein vertrekt voortaan uit Hasselt en volgt tevens een nieuwe reisweg via Diest, Aarschot, Leuven, Schaarbeek, Brussel-Noord, Brussel-Centraal, Brussel-Zuid, Denderleeuw, Gent-Sint-Pieters en Brugge. Op de terugreis vanuit Oostende (vertrek 18.37 u.) stopt hij in dezelfde stations als op de heenreis.

4 Charleroi-Sud (7.27 u.) - De Panne (9.49 u.). Rijdt dagelijks.

De bestaande toeristentrein Charleroi - Blankenberge wordt in Kortrijk gesplitst. Een gedeelte rijdt naar De Panne met stops in Lichtervelde, Diksmuide, Veurne en Koksijde. Op de terugreis vanuit De Panne (19.16 u.) stopt de trein in dezelfde stations als op de heenreis.

5 De toeristentrein Antwerpen-Centraal - Dinant met stops in Berchem, Mechelen-Nekkerspoel, Mechelen, Leuven, Bierges-Walibi en Namen is bij gebrek aan belangstelling afgeschaft. **Hetzelfde geldt** voor die **vanuit Dinant naar Antwerpen-Centraal**.

Voorzieningen in de stations

De belangrijkste inlichtingen vindt u in de lijst van de stations en stopplaatsen (blz. 155 tot 194).
Over een aantal voorzieningen voor gehandicapten en blinden leest u meer op blz. 15.

Lijst van de stations (blz. 155 tot 194)

Als voorbeeld nemen we Gent-Sint-Pieters.
Naast de naam van het station staan de volgende gegevens:

C-3 Ligging van het station op de tabelnummerkaart (vouwblad voorin) en op een van de vier regiokaarten (blz. 196 tot 199).
50, 50a, 53, 58, 59, 73, 75, 86, 122
Dienstregelingstabellen betreffende dit station.


Aansluitingen trein/bus


Parkeergelegenheid tegen betaling


Fietsenstalling tegen betaling


Bagageverzenddienst


Buffet


Restaurant

Informatie in de stations

De volgende inlichtingen gelden vooral voor middelgrote of grote stations waar IC- en/of IR-treinen stoppen.

In het station zelf

- Eén blik op de pictogrammen en u weet waar u moet zijn.
- We kunnen echter niet alles voorzien. Wend u desnoods tot het inlichtingenkantoor (in de meeste grote stations) of het loket.
- Een groot bord, dat voortdurend bijgehouden wordt, geeft vertrektijden, bestemmingen, vertreksporen en treintype (**L,** IR enz.).
- Op de dienstregelingsaffiches staat volledige informatie voor de hele dag.
- Vertrektijd en bestemming van de treinen worden tijdig omgeroepen.
- In kleine stations kijkt u het best op de gele dienstregelingsaffiches of vraagt u het personeel om raad.

Naar de perrons

Elk perronnummer (d.i. het spoor) is duidelijk aangegeven in de gangen die naar de sporen leiden. In grote stations staat de vertrektijd van de trein, de bestemming enz. op de trommels of schermen.
In kleine stations staat het perronnummer op een gewoon bord.

Op de perrons

In grote stations vindt u hier dezelfde affiches en/of de trommels en schermen die vertrektijd, bestemming en treintype vermelden.
Inlichtingen worden over het algemeen ook omgeroepen of door het personeel zelf op het perron verstrekt.

Opvang van gehandicapten en blinden

U kunt ons vooraf waarschuwen.
De telefoonnummers staan op de volgende bladzijden:
– blz. 155 tot 194: Lijst van de stations en stopplaatsen;
– blz. 147 tot 149: Inlichtingenkantoren.

Een Nationale Verminderingskaart op het Openbaar Vervoer en een speciale parkeerkaart voor gehandicapten kunt u op onderstaand adres aanvragen:

Ministerie van Sociale Voorzorg
Dienst Uitkeringen aan Gehandicapten
Zwarte Lievevrouwstraat 3
1000 Brussel - Tel. 02/509.82.29
Fax 02/509.85.32

Opvang

1. Raadpleeg de lijst van de stations (blz. 155 tot 194).
   Bepaalde stations beschikken over:


een rolstoel


een mobiele brug perron/trein


verhoogde perrons


het nodige personeel van maandag tot vrijdag. Op zaterdagen, zon- en feestdagen vraagt u het beste inlichtingen in de stations.

2. Als rolstoelgebruiker kunt u van het station een speciale vergunning voor 2 jaar krijgen. Een spoorwegbediende begeleidt u dan op dienstovergangen en in dienstliften die normaal niet voor het publiek toegankelijk zijn.
3. Als u een „Parkeerkaart voor onbeperkte duur" hebt, mag u uw auto gratis op de gereserveerde plaatsen parkeren.
4. Voordat u naar het buitenland reist, waarschuwt u het best vooraf het vertrekstation.

Tariefvoordelen

In bepaalde gevallen kunt u een aanzienlijke korting genieten. Vraag beslist inlichtingen in het station.

Binnenverkeer

1. Wie zijn bovenste of onderste ledematen niet meer kan gebruiken, mag in het station een „Bijzondere vergunning" vragen om samen met een begeleider te reizen met slechts één vervoerbewijs (biljet tegen volle prijs of met commerciële vermindering, treinkaart).
2. Blinden mogen met de „Nationale Verminderingskaart op het Openbaar Vervoer" kosteloos in 2e klas reizen. De persoon die hen begeleidt, moet in het bezit zijn van een vervoerbewijs. De geleidehond reist gratis mee.
3. Rolstoelen worden kosteloos vervoerd.

Internationaal verkeer

In internationaal verkeer reist de begeleider of de hond (voor zover honden toegelaten zijn) gratis, als de blinde het volle of een verminderd tarief betaalt en als beide samen reizen. Dit voordeel geldt op de lijnen van 20 Europese netten en van 6 scheepvaartmaatschappijen, voor heen- en terugreizen bij vertrek uit België.
Onder dezelfde voorwaarden reist de begeleider van een gehandicapte (niet-visueel gehandicapte) in de Benelux ook gratis.

Prijzen en reisformules

Hierna volgt een overzicht van onze reisformules met telkens een aantal prijsvoorbeelden (tarieven op 01.02.96); als ze verschillen van de officiële NMBS-tarieven, zijn alleen laatstgenoemde geldig.
Het aanbod geldt uitsluitend in binnenlands verkeer, behalve als het uitdrukkelijk anders is vermeld.
Al onze prijzen zijn in Belgische frank (F), BTW inbegrepen.
De reducties gelden maar voor het prijsgedeelte van het biljet voor enkele reis tegen volle prijs dat het minimum van 25 fr. in 2e klas en 38,50 fr. in 1e klas overschrijdt.

Gewone biljetten

Er zijn biljetten voor een enkele reis en biljetten voor een heen-en-terugreis.

Geldigheid

- De enkele reis of de heenreis moet plaatsvinden op de datum die op het biljet staat. Met een retourbiljet moet u dezelfde dag terugreizen.
- U kunt uw biljet al 5 dagen van tevoren kopen als u aan het loket de reisdatum opgeeft.

Kinderen

- Kinderen beneden 6 jaar reizen kosteloos. Hoogstens 4 kinderen mogen een volwassene gratis vergezellen.
- Als er plaatsgebrek is, moeten ze op verzoek van de treinchef hun plaats afstaan aan reizigers met een vervoerbewijs.
- Kinderen van 6 tot en met 11 jaar reizen tegen halve prijs.
- Vanaf 12 jaar betalen ze de normale prijs.

Voorverkoop van biljetten

U kunt van tevoren een biljet voor tien enkele ritten op eenzelfde verbinding kopen.
Bij aankoop worden alleen de datum van afgifte, het traject, de rijtuigklas en de prijs op het biljet voorgedrukt.

U moet het biljet invullen vóór u instapt, en er voluit, met onuitwisbare inkt, het volgende op vermelden:
– de dag van de week;
– de datum;
– de maand (het jaartal niet);
– het woord „heen" voor een reis in de richting die op het biljet is gedrukt;
– het woord „terug" voor een reis in de omgekeerde richting.

Als u biljetten in voorverkoop hebt gekocht op vertoon van een reductiekaart, kunt u die biljetten alleen gebruiken in de periode dat uw reductiekaart geldig is.

De prijs van de biljetten hangt af van de tariefafstand, die in de eerste kolom van de dienstregelingstabellen staat. De onderstaande tabel geeft de prijs van een enkele reis in tweede klas voor een aantal referentieafstanden.

Tariefafstand (km)	Prijs (F)	Tariefafstand (km)	Prijs (F)
3	40	30	130
5	40	50	195
10	60	75	275
15	75	100	360
20	95	125	450
25	110	150	*540

* Het maximum voor een enkele rit.

Een retourbiljet kost het dubbele van een biljet enkele reis. Eerste klas is ongeveer 54 % duurder.

Biljetten tegen verminderde prijs

Een handvol tips... om zo goedkoop mogelijk te reizen!

Bijzondere tarieven heen en terug

Voor alleenreizenden en kleine groepen hebben we tijdens het weekend en voor bepaalde bestemmingen, bijzonder voordelige tarieven.
De principes zijn:
- alleen voor retourbiljetten;
- de alleenreizende of de eerste reiziger van een groepje van maximum zes personen krijgt 40 % korting;
- de tweede tot en met de zesde reiziger krijgen een korting van 60 % op voorwaarde dat alle leden van het groepje samen reizen, zowel heen als terug;
- u betaalt hoogstens tweemaal de prijs voor 150 km.

Enkele prijsvoorbeelden in tweede klas; eerste klas is 54 % duurder.

Tariefafstand (km)	Alleen-reizende	Twee personen samen	Per bijkomende (1) reiziger (totaal zes)
5	80	160	80
10	90	170	80
20	130	240	110
30	170	300	130
50	260	450	190
75	350	600	250
100	450	770	320
150	670	1.130	460

(1) In bepaalde gevallen is een PASS voordeliger.

Weekendbiljet

Met het weekendbiljet (heen en terug) moet de heenreis worden afgelegd op de datum die op het biljet staat, en wel tussen vrijdag en zondag. De terugreis moet beginnen tussen zaterdag en maandag. Dezelfde dag terugreizen is dus mogelijk op zaterdag of zondag. Er wordt reductie verleend volgens het aantal reizigers (40 % voor de eerste, 60 % voor de tweede tot de zesde). De verlengde weekends staan in een folder die verkrijgbaar is in de stations.

Biljet „Een dag aan zee / Een dag in de Ardennen"

Dat biljet is alleen te koop tijdens de vakantieperiodes.
De terugreis moet dezelfde dag voor middernacht plaatshebben.
Het biljet „Een dag aan zee" is verkrijgbaar voor de volgende bestemmingen: Knokke, Duinbergen, Heist, Zeebrugge, Blankenberge, Oostende, Veurne, Koksijde en De Panne. Het biljet is bij de heenreis uitsluitend geldig voor het gekozen kuststation. De terugreis is mogelijk vanuit een van die kuststations.
Het biljet „Een dag in de Ardennen" is geldig voor iedere bestemming ten zuiden van de as Luik-Namen-Charleroi.

Het biljet is te koop in de volgende periodes:

CARNAVAL	van zaterdag 17 februari tot zondag 25 februari
PASEN: 7 april	van zaterdag 30 maart tot zondag 21 april
HEMELVAARTSDAG: 16 mei	van donderdag 16 mei tot zondag 19 mei
PINKSTEREN: 26 mei	van zaterdag 25 mei tot maandag 27 mei
GROTE VAKANTIE Nationale feestdag: 21 juli Maria-Hemelvaart: 15 augustus	van zaterdag 1 juni tot zaterdag 31 augustus
ALLERHEILIGEN: 1 november	van zaterdag 26 oktober tot zondag 3 november
KERSTMIS 1996 NIEUWJAAR 1997	van zaterdag 21 december 1996 tot zondag 5 januari 1997

De periodes voor '97 staan in het volgende bijvoegsel bij het spoorboekje.

Andere voordeelformules

B-Dagtrips

De B-Dagtrip combineert op een ideale en voordelige manier een treinreis, toeristische evenementen en eventuele trajecten per bus, tram of metro.
Ontspanning, cultuur, ontdekking, sport of natuur... u vindt altijd wel een B-Dagtrip naar uw zin!
Haal de brochure 1996-1997 in uw station en ontdek de nieuwigheden van dit seizoen: een bezoek aan de Monde Sauvage en de grotten van Remouchamp, een garnalentocht met de Seastar, de vallei van de Molignée per railbike, op ontdekking in Doornik, een bezoek aan het park Paradisio, het museum Scientastic en het Belgisch Centrum van het Tekenverhaal, een helikoptervlucht boven Blankenberge of een bezoek aan de tentoonstelling „Van Ensor tot Delvaux".
De B-Dagtrips hebben alles om aantrekkelijk te zijn: een waaier van activiteiten en talrijke bestemmingen tegen een zacht prijsje.
Er zijn ook speciale B-Dagtrips voor grote culturele, sportieve of andere evenementen. Vraag hierover meer inlichtingen in uw station.

B-Tourrailkaart

De kaart is één maand geldig op het hele Belgische net.
U kiest zelf 5 dagen waarop u wenst te reizen en mag vertrekken uit een willekeurig Belgisch station.
De kaart is het hele jaar door te koop en kan op elke dag van de maand ingaan.

	2e klas	1e klas
Prijs	1.995	2.995

Reductiekaart tegen vaste prijs

Met deze kaart kunt u gedurende één maand tegen halve prijs reizen in eerste of tweede klas. – Prijs: 570 F voor beide rijtuigklassen.

Prijsvermindering voor groepen

1. Wat is een groep?
   Een groep bestaat uit ten minste 16 reizigers die het groepstarief betalen en op het hele traject samen in dezelfde klas reizen.
2. Voordelen
   – 60 % reductie per betalende reiziger (maximumprijs voor een enkele reis: 145 F in 2e klas en de prijs voor 150 km in 1e klas);
   – 50 % reductie in mei en juni (maximumprijs voor een enkele reis: 175 F in 2e klas en de prijs voor 150 km in 1e klas);
   – 1 kosteloos biljet per 15 betalende reizigers.
3. NIEUW: Speciaal tarief voor groepen scholieren tijdens de daluren
   – volledige reductie van 75 %, uitsluitend in 2e klas;
   – heen- en terugreis op dezelfde dag: de heenreis begint na 9 u. en de terugreis eindigt vóór 16 u. (van maandag tot vrijdag; niet in het weekend, op feestdagen en in juli en augustus);
   – minimumprijs: 50 F voor een heen- en terugreis.
4. Hoe van dit tarief gebruik maken?
   – reserveer uiterlijk 5 werkdagen voor de vertrekdatum aan de loketten van uw station;
   – elke reservering wordt aanvaard voor zover er plaatsen vrij zijn;
   – u betaalt een voorschot van 40 F per betalende reiziger. Dat voorschot wordt afgetrokken als u het totale bedrag afrekent bij ontvangst van de biljetten.

Wend u voor meer inlichtingen tot het station.

Persoonlijke reductiekaarten voor rechthebbenden

Principe

Een persoonlijke reductiekaart wordt toegekend aan sommige gepensioneerden, grote gezinnen en personen die zich verdienstelijk hebben gemaakt voor het vaderland. Houders van die kaart kunnen biljetten aanschaffen tegen verminderde prijs. Vraag meer inlichtingen in uw station.

Belangrijk

Vergeet uw kaart niet, want anders is uw biljet niet geldig.
Als u een reductiekaart hebt gekregen wegens bewezen diensten aan het vaderland, geniet u vaak nog andere voordelen. Vraag inlichtingen in een station of bij de instelling die de kaart heeft afgegeven.

Internationale kaarten en biljetten

Principe

Met veel internationale reisformules reist u ook voordeliger in België. Het onderstaande overzicht is niet volledig, zodat u beter ook het Spoorboekje Buitenland inkijkt.

Waar, wanneer, hoe?

Ook hier keus te over.

Benelux-Tourrailkaart

Geldig bij vertrek uit elk station van de Belgische, Nederlandse en Luxemburgse spoorwegen.
De geldigheidsduur bedraagt één maand.
Uit die maand kiest u vijf dagen waarop u telkens vrij kunt reizen op alle lijnen van de drie spoorwegnetten.
Het hele jaar door te koop.

Geldigheid	Prijs 2e klas	Prijs 1e klas
5 dagen in een periode van 1 maand		
Jongeren minder dan 26 jaar	3.160	—
Volwassenen (26 jaar en ouder)	4.220	6.320

Vraag inlichtingen in een station of een erkend reisbureau.

Benelux-Weekendbiljet

Dit retourbiljet is geldig in grensoverschrijdend verkeer tussen alle stations van de Belgische, Nederlandse en Luxemburgse spoorwegen.
Kortingen: 25 % (20 % NS) als u alleen reist of voor één persoon van een groepje van maximum zes; 50 % (40 % NS) voor de andere personen van het groepje.
Elk weekend:
– heenreis: tussen donderdag 16 uur en zondag 24 uur.
– terugreis: van zaterdag 0 uur tot maandag 24 uur.

Treinkaarten

Als u geregeld met de trein wenst te reizen, is er altijd wel een geschikte treinkaart. Onze treinkaarten „op maat" zijn bovendien heel goedkoop.

Principe

Met de meeste treinkaarten kunt u op een bepaald traject of op het hele net een onbeperkt aantal reizen afleggen in eerste of tweede klas.
De treinkaart bestaat uit twee delen: de stamkaart en het geldigheidsbiljet.
De treinkaart is op naam; om oneigenlijk gebruik te vermijden, komt uw pasfoto op de stamkaart, die drie jaar geldig is.

Trajecttreinkaart

U kiest een bepaald traject, dat dan ook op uw treinkaart vermeld wordt.
1) Maandkaarten kunt u per maand, per drie of per twaalf maanden geldig laten maken.
2) Weekkaarten kunt u op elke weekdag geldig laten maken.
De treinkaart is enkel geldig met het bijbehorende geldigheidsbiljet, dat u al vijf dagen vóór de eerste geldigheidsdag kunt kopen.

De volgende voordelen gelden het hele jaar:
- koopt u meteen een geldigheidsbiljet voor twaalf maanden, dan betaalt u maar tien keer de prijs van een maandtreinkaart;
- koopt u meteen een geldigheidsbiljet voor drie maanden, dan betaalt u maar 2,8 keer de prijs van een maandkaart;
- vanaf 146 km krijgt u automatisch een nettreinkaart die geldig is op het hele NMBS-net.

Enkele prijsvoorbeelden *(tweede klas)*
(De prijs in eerste klas ligt 54 % hoger).

Tarief-afstand (km)	WEEKKAART 1 week	MAANDKAARTEN 1 maand	3 maanden	12 maanden
3	265	880	2.460	8.770
5	310	1.030	2.860	10.210
10	400	1.330	3.710	13.230
15	490	1.630	4.550	16.250
20	580	1.930	5.400	19.270
25	670	2.230	6.250	22.290
30	760	2.540	7.090	25.310
50	1.055	3.510	9.810	35.030
75	1.290	4.300	12.020	42.920
100	1.545	5.150	14.420	51.500
125	1.805	6.010	16.820	60.070
NETTREINKAART	2.080	6.940	19.420	69.330

Met de nieuwe RAILFLEX kunt u gedurende een geldigheidsperiode van 15 opeenvolgende kalenderdagen, 5 keer hetzelfde traject heen en terug afleggen tussen twee Belgische stations (grenspunten inbegrepen). Er is een RAILFLEX voor 1e en voor 2e klas.
Die formule is zeer voordelig voor reizigers die, om beroeps- of andere redenen, 2, 3 of 4 keer hetzelfde traject per week afleggen.

Tariefafstand (Km)	Prijs (F)	Tariefafstand (Km)	Prijs (F)
3	285	30	760
5	365	55- 57	1.100
10	460	86- 90	1.510
15	560	111-115	1.850
20	645	146-150	2.340

Bedrijfstreinkaart

Enkel voor bedrijven die in het Belgisch Handelsregister ingeschreven zijn en voor VZW's waarvan de statuten in het Belgisch Staatsblad gepubliceerd werden. Alle personeelsleden van het bedrijf of de VZW mogen deze treinkaart gebruiken.
Geldig op het hele NMBS-net (1, 3 of 12 maanden).

Geldigheid	Prijs 2e klas	Prijs 1e klas
1 maand	8.320	12.820
3 maanden	23.300	35.880
12 maanden	83.200	128.130

Schooltreinkaart

- Voor één maand, drie maanden, tien maanden of één jaar.
- Ze wordt alleen uitgereikt aan leerlingen en studenten van minder dan dertig jaar, voor het traject tussen een station naar keuze en het station in de nabijheid van de onderwijsinstelling.
- De prijs van een schooltreinkaart voor dagelijks gebruik bedraagt 75 % van de prijs van de gewone treinkaart.
- Er zijn ook schooltreinkaarten voor één heen- en terugreis per week. De heenreis kan dan van zondag tot woensdag en de terugreis van woensdag tot zaterdag worden afgelegd.
  De prijs van die treinkaart bedraagt 40 % van de prijs van de schooltreinkaart voor dagelijks gebruik.

Enkele prijsvoorbeelden:

Tariefafstand (km)	Eén reis heen en terug per week	Dagelijks		
		1 maand	3 maanden	10 maanden
3	270	660	1.850	6.050
5	310	770	2.150	7.050
10	400	1.000	2.780	9.130
15	490	1.220	3.420	11.220
20	580	1.450	4.050	13.300
30	760	1.900	5.320	17.470

MTB-Abonnement

Voor één of twaalf maanden.
Geldig op de lijnen van MIVB - NMBS - TEC - DE LIJN van de agglomeraties Antwerpen, Brussel, Charleroi, Gent en Luik.
Met die treinkaart (enkel tweede klas) kunt u binnen een van die agglomeraties vrij reizen met metro, tram, bus en trein.

Enkele nuttige wenken

Verlies uw treinkaart niet...
Als u de kaart zelf en/of het geldigheidsbiljet van uw treinkaart (bedrijfstreinkaart uitgezonderd) verliest, vraag dan in een willekeurig station een duplicaat aan. Uw treinkaart wordt dan zo snel mogelijk vervangen en de biljetten die u intussen koopt, zullen worden terugbetaald.

Noteer zorgvuldig het nummer van uw treinkaart (negen of twaalf cijfers).
En ook dat van uw bankkaart...

U wenst uw reis te onderbreken

U mag zonder meer uw reis onderbreken in elk station van de reisweg die op uw treinkaart is vermeld.

U wenst in 1e klas te reizen met een treinkaart 2e klas
Als u uitzonderlijk 1e klas wilt reizen, vraag dan een klasverhoging voordat u opstapt.

U wenst uw treinkaart gedurende een bepaalde periode niet te verlengen

U neemt bijvoorbeeld veertien dagen vakantie. Laat uw treinkaart zoals ze is en verleng ze pas bij uw terugkeer. Dan kunt u de nieuwe geldigheidsperiode laten beginnen op de dag die u het best past.

U bent tevreden en wenst uw treinkaart te verlengen

De kaart zelf is drie jaar geldig. Het geldigheidsbiljet kunt u in elk station kopen vanaf de 31e dag voor de aanvang van de nieuwe geldigheidsperiode die u gekozen hebt.

U wenst een combinatie trein + bus?

Vermeld op uw aanvraag het traject NMBS en het traject MIVB - DE LIJN of TEC. Die combinatie is goedkoper en u ontvangt een enkele treinkaart voor beide trajecten.
De regeling geldt niet voor bedrijfstreinkaarten.

Passes

De Passes zijn kaarten waarmee u in België uiterst voordelig kunt reizen. Ze worden het hele jaar door verkocht en zijn bestemd voor verschillende categorieën van reizigers.

Type	Voorwaarden	Prijs
Go Pass	1. voor alle **jongeren** van 6 tot en met 25 jaar; 2. 10 enkele reizen in 2e klas; 3. niet op naam; 4. zes maanden geldig; 5. vertrek vanaf 7.45u. (geen afwijkingen); op zaterdagen, zon- en feestdagen, **en** in juli en augustus geldt die beperking niet.	**1.360 F**
Multi Pass	NIEUW ! 1. voor kleine groepen van ten hoogste 3, 4 of 5 personen (van wie er minstens één 26 jaar of ouder is); 2. 2 enkele reizen (of 1 heen- en terugreis) in 2e klas, niet op naam, twee maanden geldig; gebruik: vertrek vanaf 7.45u. (geen afwijkingen) Prijs: voor ten hoogste 3 personen: voor ten hoogste 4 personen: voor ten hoogste 5 personen:	 **1.190 F** **1.340 F** **1.490 F**
Golden Railpass	1. vanaf **60 jaar;** 2. 6 enkele reizen in 1e of 2e klas; 3. niet op naam (u kunt samen met anderen vanaf 55 jaar en/of kinderen onder 12 jaar die kaart gebruiken); 4. 1 jaar geldig; 5. het tijdstip van vertrek is vrij.	**1e klas** **1.850 F** **2e klas** **1.190 F**

Vraag gerust meer inlichtingen in uw station.

Met een Go Pass, een Multi Pass of een Golden Railpass mag de reis niet worden onderbroken. Bovendien wordt geen klasverhoging toegestaan met een Go Pass en een Multi Pass.

Instap-pas

Voor bepaalde onbewaakte stopplaatsen is er een INSTAP-PAS. Daarmee kunnen binnen de op de pas vermelde geldigheidszone, 5 of 10 enkele reizen tussen twee Belgische stations worden afgelegd. De betrokken reizigers kunnen de instap-pas aanschaffen in alle verkooppunten van de NMBS alsook in de erkende plaatselijke boekhandels.

Er is een INSTAP-PAS...

Van of naar	Geldigheidsgebied	Tra-jecten	Prijs v.d. pass
Ampsin	Bas-Oha / Haute-Flône	10	300
	Zone Liège / Namèche	5	475
Balegem-Dorp	Zone Gent / Geraardsbergen / Haaltert / St.-Denijs-Boekel / Vijfhuizen	5	425
	Zottegem / Gontrode	10	300
Bastogne Nord / Sud	Libramont	5	550
Berlaar	Zone Antwerpen / Aarschot / St.-Katelijne-Waver / Bouwel / Kontich	5	425
	Lier / Heist-op-den-Berg	10	300
Boortmeerbeek	Zone Mechelen / Wijgmaal	10	500
	Zone Leuven / St.Katelijne-Waver / Eppegem / Zone Mechelen	5	325
Bracquegnies	Zone Mons / Zone La Louvière / Forchies / Binche / Braine-le-Comte / Luttre	5	425
Brugelette	Ath / Lens	10	300
	Zone Mons / Leuze / Acren / Silly / Neufvilles	5	425

Van of naar	Geldigheidsgebied	Tra-jecten	Prijs v.d. pass
Buizingen	Zone Brussel / Enghien / Ecaussinnes / De Hoek / Tollembeek	5	425
Carnières	Zones La Louvière / Forchies / Leval	10	500
	Zone Charleroi / Havré / Famille-ureux / Binche / Manage	5	325
	Morlanwelz / Forchies	10	300
Courrière	Zone Namur / Ciney	5	325
Diegem	Zone Brussel / Erps-Kwerps	10	500
	Zone Leuven / Weerde / Zone Brussel / Dilbeek / Zellik / Vilvoorde / Brussel-Nationaal-Luchthaven	5	425
Eine	Zone Gent / Vichte / Balegem-Dorp / Hillegem / Ronse / Deinze	5	475
Engis	Amay / Flemalle-Grande	10	300
	Zone Liège / Zone Huy	5	325
Eppegem	Zone Brussel / Nossegem / Kontich / Willebroek / Hambos / Londerzeel	5	425
	Zone Mechelen / Buda	10	500
Esneux	Zone Liège / Aywaille / Comblain-la-Tour	5	325
Essene-Lombeek	Zone Aalst / Groot-Bijgaarden / Ninove / Ede	10	500
	Zone Brussel / Zottegem / Geraardsbergen / Wetteren / Wichelen / Zellik	5	475
Fexhe-le-Haut-Clocher	Zone Liège / Waremme	5	325
	Waremme / Ans	10	500
Floreffe	Zone Namur / Auvelais	10	500

Van of naar	Geldigheidsgebied	Tra-jecten	Prijs v.d. pass
Franière	Zone Namur / Tamines	10	500
Hansbeke	Zone Gent / Beernem	5	325
	Aalter / Landegem	10	300
Hemiksem	Zone Antwerpen / Zwijndrecht / Mortsel / Mortsel-Deurnesteenweg / Bornem	5	325
Hennuyères	Zone Brussel / De Hoek / Herne / Enghien / Erbisœul / Lens / Zone La Louvière / Pont-à-Celles	5	550
	Tubize / Braine-le-Comte	10	300
Herent	Zone Brussel / Vilvoorde / Ezemaal / Testelt / Booischot / Hofstade / Bierges-Walibi	5	550
	Zone Leuven / Erps-Kwerps	10	300
Jamioulx	Zone Charleroi / Walcourt	10	500
Kapelle-op-den-Bos	Zone Mechelen / Buggenhout / Muizen	10	500
Lembeek	Zone Brussel / Enghien / Tollembeek / De Hoek / Ecaussinnes	5	425
Linkebeek	Zone Brussel / Braine-l'Alleud / Huizigen	10	500
	De Hoek	10	300
Lot	Zone Halle / Ruisbroek	10	300
	Zone Brussel / Beersel / Hennuyères	5	325
	Tubize / Ruisbroek / Beersel	10	500
Lustin	Zone Namur / Dinant	5	325
Marche-en-Famenne	Jemelle / Zone Marche	10	300

Van of naar	Geldigheidsgebied	Tra-jecten	Prijs v.d. pass
Morlanwelz	Zone La Louvière / Forchies	10	300
	Zone Charleroi / Binche / Ecaussinnes / Gouy-lez-Piéton / Obourg / Courcelles-Motte	5	425
Mortsel	Zone Antwerpen / Lier / Kontich / Hoboken-Polder / Zwijndrecht / Antwerpen-Noorderdokken	10	500
Niel	Zone Antwerpen / Melsele / Mortsel-Oude-God / Mortsel / Willebroek / Temse	5	425
Rhisnes	Zone Namur / Beuzet	10	300
Ruisbroek	Zone Halle / Zone Brussel / Huizingen	10	500
Sinaai	St.-Niklaas / Lokeren	10	300
Sint-Denijs-Boekel	Zottegem / Oudenaarde / Eine	10	500
Sint-Joris-Weert	Zone Leuven / Wavre	10	500
Sint-Martens-Bodegem	Zone Brussel / Asse / Burst / Eichem / Lede / Vijfhuizen	5	425
Soire-sur-Sambre	Zone Charleroi / Erquelinnes	5	475
	Erquelinnes / Fontaine-Valmont	10	300
Tilff	Zone Liège / Poulseur	10	500
Trooz	Zone Liège / Zone Verviers / Theux	10	600
Wijgmaal	Zone Leuven / Wespelaar-Tildonk	10	300
	Zone Mechelen / Kortenberg / Hofstade / Aarschot / Florival / Vertrijk	5	425
Zandbergen	Ninove / Schendelbeke	10	300
Zichem	Zone Leuven / Zone Hasselt / Melkouwen	5	550

Verhuur van fietsen

De NMBS stelt u twee formules voor om België vanop de fiets te verkennen: de B-Dagtrip Trein + Fiets of de verhuring van de fiets alleen.

De B-Dagtrip Trein + Fiets

	Prijs per dag en per fiets (BTW inbegrepen) Treintraject heen en terug in 2e klas + verhuur van een fiets of „mountain bike"		
Zone A	Zone B	Zone C	Zone D
< 21 km	van 21 tot 45 km	van 46 tot 71 km	> 71 km
335	**395**	**505**	**605**

Verhuur van fietsen
Het hele jaar door verhuurt de NMBS in een aantal toeristische stations fietsen en mountain bikes.
Verhuur ter plaatse.
Prijs per dag: 325 F.

Fietsen (7 versnellingen) in 31 stations:

Blankenberge, Brugge, Deinze, Dendermonde, Diksmuide, Dinant, Essen, Eupen, Genk, Gent-Sint-Pieters, Hasselt, Herentals, Ieper, Jemelle, Knokke, Leuven, Lier, Lobbes, Marbehan, Oostende, Oudenaarde, Poperinge, Puurs, Sint-Niklaas, Terhulpen, Turnhout, Veurne, Virton, Walcourt, Zottegem.

„Mountain bikes" (21 versnellingen) in 4 stations:

Rivage, Spa, Trois-Ponts en Vielsalm.

De fiets dient altijd ingeleverd te worden in het station waar hij gehuurd werd. Per fiets betaalt u een waarborg. Als u de fiets in hetzelfde verhuurstation op tijd en in goede staat inlevert, betalen we dat bedrag volledig terug.
De waarborg bedraagt 500 F voor wie in België woont en 1.500 F voor de andere huurders. Elk station kan maar die fietsen verhuren die in het station beschikbaar zijn.
Meer informatie staat in onze brochure B-Dagtrips die in de stations verkrijgbaar is.

Vervoer van ingeschreven bagage

– per eenheid:	**180**
– per 100 km:	**40**
– minimum per zending:	**380**

Autoparkeerplaatsen

		Dag-tarief	Abonnees die met de trein reizen			
			1 week	1 maand	3 maanden	1 jaar
– Brussel	Noord	160	240	800	2.240	8.000
	Zuid	160	240 360(1)	800 1.200(1)	2.240 3.360(1)	8.000 12.000(1)
– Luik-Guillemins		160	—	1.020	2.850	10.170
– Andere stations		110	200	660	1.850	6.600

(1) Gereserveerde plaats.

Gratis parkeren: Er zijn 281 gratis parkeerterreinen en bovendien zijn tijdens de weekends alle parkeerterreinen gratis (behalve Brussel-Zuid/Noord, Blankenberge, Oostende, Luik-Guillemins).

Fietsen en bromfietsen

	Dag-tarief	Abonnementen 1 maand	3 maanden	1 jaar
Fietsen	40	270	760	2.700
Bromfietsen	60	450	1.260	4.500

Algemene voorwaarden

Telkens wanneer u de trein neemt, gaat u impliciet akkoord met de Algemene Gebruiksvoorwaarden van de NMBS.
Die officiële tekst is beschikbaar in het inlichtingenbureau van de grote stations en aan het loket in de andere stations.
U kunt in de stations ook de brochure „Op het goede spoor" aanschaffen, die u een zo duidelijk mogelijk overzicht geeft van de meest voorkomende gebruiksvoorwaarden m.b.t. de treinen in binnenlands verkeer.

Enkele raadgevingen

Bagage

Handbagage

Handbagage wordt kosteloos vervoerd, maar ze mag niet te omvangrijk zijn en de medereizigers niet hinderen.

Ingeschreven bagage

Als u niet bepakt en bezakt wilt reizen, zorgen wij wel voor uw bagage.
Vraag inlichtingen in het station.
Neemt u de fiets mee ? Koop dan vooraf in een bemand station een „kaart voor het vervoer van een begeleide fiets". Vóór de fiets in de trein wordt geladen, vult u op de kaart de reisdatum en de reisweg in.

Let op het volgende

Informeer u als u in een drukke periode wilt vertrekken. Er is immers niet altijd voldoende ruimte voor het reisgoed van iedereen en wij kunnen u nuttige raad geven. Internationale treinen vervoeren in binnenverkeer geen ingeschreven bagage op de trajecten Luik-Guillemins – Luxemburg, Brussel-Zuid – Amsterdam en Oostende – Keulen.

Honden en kleine dieren

Honden en andere kleine dieren reizen kosteloos in een mand, een kooi enz.
Voor niet-opgesloten honden moet een tweedeklasbiljet tegen halve prijs betaald worden, met een maximum van 60 F per enkele reis. De honden moeten aan de lijn en mogen niet op de banken zitten.

Verloren voorwerpen

Wie wat heeft laten liggen in de trein, meldt dit zo snel mogelijk aan een stationsloket. Beschrijf nauwkeurig het verloren voorwerp en geef de trein en de datum op. Wij stellen meteen een onderzoek in. Vinden we uw eigendom terug, dan kunt u het afhalen in uw station of in de centrale bewaarplaats van het station Brussel-Noord tussen 7.30 uur en 17.30 uur.
Alleen bij teruggave betaalt u een kleine bijdrage voor onze dienstverlening.

Vervoerbewijs

U hebt geen geldig vervoerbewijs

– U neemt de trein in een stopplaats waar geen biljetten worden verkocht: waarschuw het treinpersoneel **vóór** u instapt.
– U vertrekt in een station waar wel biljetten worden verkocht: koop uw biljet aan het loket.
Hebt u er om een of andere reden geen gekocht, waarschuw dan het treinpersoneel **vóór** u instapt. De prijs van het biljet wordt dan wel met 80 F verhoogd.

U hebt een vervoerbewijs 2e klas en wenst in 1e klas te reizen

U wenst verder te reizen dan de bestemming die op uw vervoerbewijs staat

– U vertrekt in een stopplaats waar geen biljetten worden verkocht: waarschuw het treinpersoneel **vóór** u in 1e klas plaatsneemt of uw eerste bestemming voorbijrijdt.
– U begint uw reis in een station waar wel biljetten worden verkocht: koop uw biljet voor klasverhoging of voor het aanvullend traject aan het loket.
Hebt u er geen gekocht, waarschuw dan het treinpersoneel vóór u van klas verandert of uw eerste bestemming voorbijrijdt. U betaalt dan wel 80 F bovenop de normale prijs.

U reist zonder geldig vervoerbewijs en u hebt het treinpersoneel niet gewaarschuwd

– U bent in overtreding. De ritprijs of toeslag zal worden verhoogd met een vast bedrag van:
  – 500 F, als u onmiddellijk betaalt aan de wachter die u controleert;
  – 1.000 F, als u verkiest de zaak te regelen in een station naar keuze, binnen 5 werkdagen na de dag van uw overtreding;
  – 5.000 F, wanneer u na 5 werkdagen niet betaald hebt.

U was verstrooid...

– Bemerkt u onderweg dat u uw treinkaart of verminderingskaart niet bij hebt, waarschuw dan de wachter. Als u de geldige treinkaart of verminderingskaart binnen 5 werkdagen in een station naar keuze kunt tonen, betaalt u enkel 100 F dossierkosten.
– Uw treinkaart is vervallen:
  – is het geldigheidsbiljet niet meer dan vijf dagen vervallen en laat u uw treinkaart binnen vijf werkdagen zonder onderbreking valideren, dan betaalt u, behalve de prijs van de validering, enkel 100 F dossierkosten voor elke dag dat het geldigheidsbiljet vervallen was;
  – is het geldigheidsbiljet langer dan vijf dagen vervallen, dan bent u in overtreding. U zult naast de ritprijs het voorgeschreven vaste bedrag moeten betalen.

Onze klantendienst

– Loopt er ondanks onze inspanningen toch wat fout? Bent u niet tevreden? Hebt u suggesties of opmerkingen? Laat het ons weten. Vraag een klachtenkaartje in uw station of schrijf meteen een briefje naar:
  NMBS
  Departement Personenvervoer
  Dienst Na-verkoop
  Frankrijkstraat 54 / bus 5-6
  1070 Brussel.

De ombudsman

Bent u niet tevreden over ons antwoord? Doe dan een beroep op de onpartijdige ombudsman. Hoe hij precies werkt, leest u in de folder die in elk station of infokantoor verkrijgbaar is.
Zijn adres:
De ombudsman bij de NMBS
Kantersteen 4
1000 Brussel
02-525.40.00

Un tourisme à portée de main…

– 71 bonnes idées
pour des excursions touristiques en Belgique

– 35 gares de location Train + Vélo

Faites-le en

B-Excursions

Brochure disponible dans toutes les gares !

Toerisme binnen handbereik…

– 71 goede ideeën
voor een toeristische uitstap in België

– 35 Trein + Fiets verhuurstations

Vraag een

B-Dagtrips

De brochure is beschikbaar in alle stations !

Chers clients,

Depuis un certain temps déjà, nous menons une campagne d'investissement en faveur de l'accueil que nous réservons à notre clientèle. Rendre nos gares plus agréables est un travail de longue haleine, que nous réalisons par petites touches dans l'ensemble du pays. Mais l'accueil est aussi affaire de confort au cours du voyage. Nous sommes, à cet égard, engagés dans un programme très important d'acquisition de matériel roulant.

Au fil des semaines, vous serez de plus en plus nombreux à profiter, sur les tout grands axes, de notre nouvelle génération de voitures modernes. Souplesse de roulement, insonorisation, espace disponible, information à bord... Nous avons intégré dans ce matériel nouveau une série de progrès qui, en terme de qualité, le rapprochent très fort des matériels internationaux réputés tels les TGV, Thalys, Eurostar. Et bientôt, sur un modèle comparable, nous mettrons en ligne des automotrices également conçues pour satisfaire les voyageurs exigeants du 21ème siècle.

C'est une souplesse d'adaptation au marché, aux besoins, aux désirs de nos clients qui sous-tend l'action des cheminots aujourd'hui. Vous pouvez en voir le témoignage dans notre nouvelle formule de carte train Railflex. Son nom le dit, ce produit se veut avant tout flexible. Il s'adresse à celles et ceux qui ont opté pour une occupation professionnelle à temps partiel et que notre carte train traditionnelle n'aiderait pas à organiser comme il est souhaitable leurs déplacements domicile/travail. Visant de même une plus grande souplesse, nous avons cette année aménagé notre formule Multi Pass. Dans sa nouvelle version, les déplacements en famille ou en minigroupes d'amis trouvent une offre extrêmement modulée, sans doute mieux adaptée à la variété des situations.

Nous travaillons d'ores et déjà à redessiner notre offre intérieure, dans un esprit de redéploiement, pour donner au transport ferroviaire une impulsion nouvelle et des perspectives positives pour tous ceux qui entendent s'en servir pleinement.

Service public quotidien pour bon nombre, davantage occasionnel pour d'autres voyageurs, que nous espérons toujours plus nombreux, notamment aux heures creuses, c'est en tout cas un service de qualité que nous entendons vous rendre encore longtemps.

Étienne SCHOUPPE,
Administrateur-délégué.

Sommaire

Carte des numéros de tableaux horaires calendrier / signes conventionnels — Dépliant

Mode d'emploi — **Page 42**

Comment rejoindre votre destination ? — Page 42

Comment trouver le tableau horaire ? — Page 42
Comment trouver le(s) train(s) à emprunter ? — Page 43
Comment lire un tableau horaire — Page 44

Votre attention particulière sur... — Page 47

Facilités dans les gares — Page 49

Accueil des handicapés et non-voyants — Page 51

Prix et formules de voyages — Page 53

Billets ordinaires — Page 53

Billets à prix réduits — Page 55

Le billet « week-end » — Page 56
Le billet « Un jour à la mer / Un jour en Ardenne » — Page 56

Autres formules avantageuses — Page 57

Les B-Excursions — Page 57
Carte B-Tourrail — Page 57
Carte de réduction à prix fixe — Page 57
Réduction pour groupe — Page 58
Cartes de réduction personnelle aux ayants droits — Page 58

Les cartes et billets internationaux — Page 59

Carte Bénélux-Tourrail — Page 59
Billet Bénélux-Week-end — Page 59

Les cartes train — Page 60

La carte train trajet — Page 60
Le RAILFLEX — Page 61
Carte train d'entreprise — Page 62
Carte train scolaire — Page 62
Abonnement MTB — Page 63

Quelques remarques utiles — Page 63

Les « Pass » — Page 64

Location de vélos — Page 69

La B-Excursion train + vélo — Page 69
Transport de bagages enregistrés — Page 70
Parkings autos — Page 70
Dépôt payant de vélos / vélomoeurs — Page 70

Conditions générales en vigueur — Page 71

Quelques conseils — Page 71

Bagages — Page 71
Chiens et petits animaux — Page 71
Objets perdus — Page 72
Votre titre de transport — Page 72

Où se renseigner ? — Page 147

SNCB — Page 147
Bus — Page 150

Pictogrammes — Page 152

Liste des gares — Page 155

Cartes régionales — Page 196

Tableaux horaires de l'ensemble des trains — Page 201

Comment rejoindre votre destination ?

Comment trouver le tableau horaire ?

Pour trouver le tableau horaire relatif à votre destination, consultez la liste des gares. (p. 155 à 194)

Prenons un exemple: Liège-Guillemins.
Dans la liste alphabétique des gares (pages 155 à 194) se trouvent les renseignements suivants:

H-4	situation géographique (voir cartes)
34, 36, 37, 40, 43, 125	la gare est reprise sur chacun des tableaux horaires correspondants (pages 250 à 259, 268 à 299, 306 à 313, 316 à 321, 512 à 519, 616 à 621, 628 à 651, 658 à 663, 666 à 671, 792 à 795)
041/29.26.10	n° de téléphone de la gare
	des correspondances bus sont assurées
	il existe un parking payant pour autos
	dépôt payant pour vélos
	on y enregistre les bagages
	buffet
	restaurant
	les handicapés peuvent bénéficier (gratuitement) d'un fauteuil roulant
	la gare dispose de quais hauts (= le niveau entre le quai et le train est réduit)
	pont mobile pour handicapés
	gare avec personnel

Vous pouvez donc également consulter la brochure « 1001 relations cadencées » qui vous a été remise avec cet indicateur.

Comment trouver le(s) train(s) à emprunter ?

Les tableaux horaires comprennent:
– le numéro du tableau;
– la période de circulation;
– un schéma des gares desservies;
– le tableau horaire;
– des remarques éventuelles.

Exemple:



tab km			P 4630	L 7289	IR m 2140	P 4610 ▲	INT 295	IC J 889	P 4706 ▲	IR m 2141	L 7290	P 4710	P 4712
78	*Tournai*			*14 45*				15 45	*15 45*				
118	*Mons*			*15 15*				16 15	*16 15*				
118	*La Louvière-Sud*			*15 28*				16 28	16 33				*17 13*
0	**Charleroi-Sud**			15 59	16 14	16 25	16 40	16 47	16 59	17 14	17 17	17 28	17 41
2	Couillet			16 03	|	16 29	|	|	17 03	|	17 21	17 32	17 45
6	Châtelet			16 08	16 21	16 34	|	|	17 08	17 21	17 26	17 36	17 49
9	Le Campinaire			16 11	|	16 37	|	|	17 11	|	17 29		
10	Farciennes			16 13	|	16 39	|	|	17 13	|	17 31		
12	Aiseau			16 16	|	16 42	|	|	17 16	|	17 34		
14	**Tamines**	O		16 19	16 27	16 45	|	|	17 19	17 27	17 37		
14	**Tamines**		16 07	16 39	16 28	17 00	|	|		17 28	17 41		
17	Auvelais		16 11	16 42	16 32	17 03	|	|		17 32	17 44		
19	**Jemeppe-sur-Sambre**	O	[1] 16 14	16 45	16 35	17 05	Edelweiss	|		17 35	17 47		
19	**Jemeppe-sur-Sambre**			16 46	16 36	17 06	|	|		17 36	17 48		
20	Ham-sur-Sambre			16 47	|	|	|	|		|	17 49		
22	Moustier			16 50	|	17 09	|	|		|	17 52		
25	Franière			16 53	|	17 13	|	|		|	17 55		
28	Floreffe			16 56	|	17 16	|	|		|	17 58		
31	Flawinne			17 00	|	17 20	|	|		|	18 02		
33	Ronet			17 02	|	17 22	|	|		|	18 04		
36	**Namur**	O		17 06	[2] 16 48	17 27	[3] 17 09	[2] 17 13		[2] 17 48	18 08		
125	*Liège-Guillemins*	O		*17 53*	17 35	*18 35*	*17 53*	17 53		18 35	*18 53*		
37	*Köln-Hbf*	O											
162	*Libramont*	O		*18 24*			*18 24*	*18 24*			*19 24*		
162	*Arlon*	O		*18 30*	*18 30*		18 30	*18 54*			*19 54*		
162	*Luxembourg*	O		*18 51*	*18 51*		18 51	*19 15*			*20 15*		
161	*Bruxelles-Brussel* Q.L./L.W.	O		*18 00*	*17 37*		*18 00*	*18 00*		*18 37*	*19 00*		
161	*Schuman*	O		*18 04*	*17 41*		*18 04*	*18 04*		*18 41*	*19 04*		
161	*Nord/Noord*	O		*18 12*	*17 49*		*18 12*	*18 12*		*18 49*	*19 12*		
161	*Centr.*	O		*18 17*	*17 54*		*18 17*	*18 17*		*18 54*	*19 17*		
161	*Midi/Zuid*	O		*18 21*	*17 58*		15 57	*18 21*		*18 58*	*19 21*		

[1] Zie verder tabel 144.
[2] Zie verder tabellen 125, 34.
[3] Zie verder tabel 162.
[4] Zonder bagageruim.
[5] Trein met toeslag in Duitsland.
[6] Zie verder tabellen 125, 37.

[1] Voir tableau 144.
[2] Voir tableaux 125, 34.
[3] Voir tableau 162.
[4] Pas de compartiment fourgon.
[5] Train avec supplément en Allemagne.
[6] Voir tableaux 125, 37.

tableau horaire

remarques

Attention ! En cours d'année, certains horaires peuvent changer. En fonction de l'importance du changement, des annonces peuvent paraître par voie de presse. Un supplément gratuit est disponible dans les gares à partir de fin septembre.

Comment lire un tableau horaire ?

Exemple :

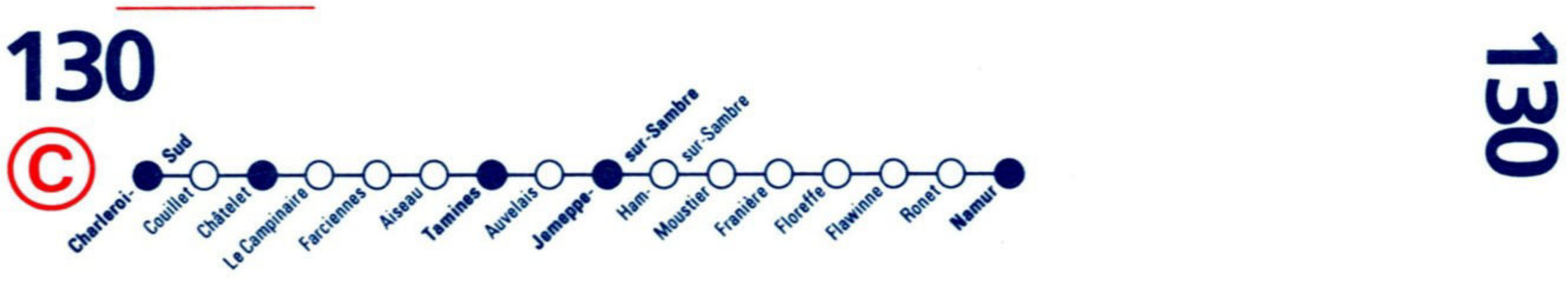

tab km			INT 1239	L 7279	IC J 879	IC J 880	L 7281	IC J 881	IC J 882	33	L 7283	IC J 883	IC J 884	L 7285	IC J 885	IC J 886	L 7287	IC J 887
			1 2							2 5								
78	*Tournai*					6 18		7 18	8 18	*8 18*		9 18	10 18		11 18	12 18		13 18
118	*Mons*				6 00	7 00		8 00	9 00	*9 00*		10 00	11 00		12 00	13 00		14 00
118	*La Louvière-Sud*				6 15	7 15		8 15	9 15	*9 15*		10 15	11 15		12 15	13 15		14 15
0	**Charleroi-Sud**		2 48	6 19	6 34	7 34	8 19	8 34	9 34	9 54	10 19	10 34	11 34	12 19	12 34	13 34	14 19	14 34
2	Couillet			|	|	|	|	|	|	|	|	|	|	|	|	|	|
6	Châtelet			6 26	6 41	7 41	8 26	8 41	9 41	|	10 26	10 41	11 41	12 26	12 41	13 41	14 26	14 41
9	Le Campinaire			|	|	|	|	|	|	|	|	|	|	|	|	|	|
10	Farciennes			6 29			8 29				10 29			12 29			14 29	
12	Aiseau			6 32			8 32				10 32			12 32			14 32	
14	**Tamines**	O		6 35	6 47	7 47	8 35	8 47	9 47		10 35	10 47	11 47	12 35	12 47	13 47	14 35	14 47
14	**Tamines**			6 37	6 48	7 48	8 37	8 48	9 48	Parsifal	10 37	10 48	11 48	12 37	12 48	13 48	14 37	14 48
17	Auvelais			6 40	6 52	7 52	8 40	8 52	9 52		10 40	10 52	11 52	12 40	12 52	13 52	14 40	14 52
19	**Jemeppe-sur-Sambre**	O		6 43	6 55	7 55	8 43	8 55	9 55		10 43	10 55	11 55	12 43	12 55	13 55	14 43	14 55
19	**Jemeppe-sur-Sambre**			6 44	6 56	7 56	8 44	8 56	9 56		10 44	10 56	11 56	12 44	12 56	13 56	14 44	14 56
20	Ham-sur-Sambre			|	|	|	|	|	|	|	|	|	|	|	|	|	|
22	**Moustier**			6 48			8 48				10 48			12 48			14 48	
25	**Franière**			6 52			8 52				10 52			12 52			14 52	
28	**Floreffe**			6 55			8 55				10 55			12 55			14 55	
31	Flawinne			6 59			8 59				10 59			12 59			14 59	
33	Ronet			7 01			9 01				11 01			13 01			15 01	
36	**Namur**	O	3 3 15	7 05	4 7 08	4 8 08	9 05	4 9 08	4 10 08	3 10 21	11 05	4 11 08	4 12 08	13 05	4 13 08	4 14 08	15 05	4 15 08
125	*Liège-Guillemins*	O	3 55	*7 53*	7 53	8 53	*9 53*	9 53	10 53	10 59	*11 53*	11 53	12 53	*13 53*	13 53	14 53	*15 53*	15 53
37	*Köln-Hbf*	O	5 43						12 48	12 48								
162	*Libramont*	O		*8 24*	*8 24*	*9 24*	*10 24*	*10 24*	*11 24*		*12 24*	*12 24*	*13 24*	*14 24*	*14 24*	*15 24*	*16 24*	*16 24*
162	*Arlon*	O		*8 54*	*8 54*	*9 54*	*10 54*	*10 54*	*11 54*		*12 54*	*12 54*	*13 54*	*14 28*	*14 28*	*15 54*	*16 54*	*16 54*
162	*Luxembourg*	O		*9 15*	*9 15*	*10 15*	*11 15*	*11 15*	*12 15*		*13 15*	*13 15*	*14 15*	*14 49*	*14 49*	*16 15*	*17 15*	*17 15*
161	*Bruxelles-Brussel* Q.L./L.W.	O		*8 00*	*8 00*	*9 00*	*10 00*	*10 00*	*11 00*		*12 00*	*12 00*	*13 00*	*14 00*	*14 00*	*15 00*	*16 00*	*16 00*
161	*Bruxelles-Brussel* Schuman	O		*8 04*	*8 04*	*9 04*	*10 04*	*10 04*	*11 04*		*12 04*	*12 04*	*13 04*	*14 04*	*14 04*	*15 04*	*16 04*	*16 04*
161	*Bruxelles-Brussel* Nord/Noord	O		*8 12*	*8 12*	*9 12*	*10 12*	*10 12*	*11 12*		*12 12*	*12 12*	*13 12*	*14 12*	*14 12*	*15 12*	*16 12*	*16 12*
161	*Bruxelles-Brussel* Centr.	O		*8 17*	*8 17*	*9 17*	*10 17*	*10 17*	*11 17*		*12 17*	*12 17*	*13 17*	*14 17*	*14 17*	*15 17*	*16 17*	*16 17*
161	*Bruxelles-Brussel* Midi/Zuid	O		*8 21*	*8 21*	*9 21*	*10 21*	*10 21*	*11 21*		*12 21*	*12 21*	*13 21*	*14 21*	*14 21*	*15 21*	*16 21*	*16 21*

Remarque : les boules ● signifient qu'il y a des correspondances train-bus.

Le tableau contient les *informations suivantes :*

– sous le numéro du tableau et en surimpression sur les horaires figure la période de circulation :
  Ⓐ : du lundi au vendredi, excepté jours fériés ;
  Ⓒ : samedi, dimanche et jours fériés.
– au-dessus de chaque colonne les caractéristiques du train c'est-à-dire :
– type (IC, IR, ...) voir également page 45 ;
– numéro du train ;
– symbole des jours ou périodes de circulation (voir page 46).
– en caractère droit : les gares qui se trouvent sur la ligne ;
– en italique (et en rouge) les gares de correspondance et le nº de tableau où je peux les trouver ;
– les heures de départ du train sauf lorsque l'heure est précédée du sigle O qui représente l'heure d'arrivée.

Un train peut parfois avoir pour origine et/ou destination une gare qui ne se trouve pas sur le même tableau horaire. Dans ce cas, cette gare est inscrite en italique (et en rouge) mais les horaires sont en caractères droit (et en bleu).

Les trains qui circulent toutes les heures
(dans certains cas toutes les 2 heures):

IC trains intercités assurant les relations rapides entre les agglomérations et les grandes villes sur longues et moyennes distances; ces trains ont un nombre d'arrêts très limité.

IR trains interrégionaux desservant un plus grand nombre de localités du pays.

L trains locaux desservant tous les points d'arrêt, à l'exclusion de certains qui ne sont desservis que par des trains de navetteurs (trains P).

Les trains complémentaires:

P assurant des relations supplémentaires aux heures de pointe.

T trains touristiques qui circulent durant la saison touristique et desservent certaines gares (Côte/Ardennes).

INT trains internationaux; certains peuvent être empruntés en service intérieur.

Les trains EUROSTAR et les trains THALYS Bruxelles - Paris, n'étant pas accessibles aux voyageurs en service intérieur, ne figurent pas dans cette édition.
L'accès aux trains THALYS, Bruxelles - Amsterdam et Bruxelles - Cologne est soumis à certaines conditions. Seul un billet THALYS peut donner accès aux trains THALYS.

Quand le train circule-t-il ?
Le samedi, le dimanche ou les jours fériés, les horaires de trains peuvent présenter d'importantes modifications par rapport aux autres jours.
Afin de simplifier autant que possible la consultation de notre indicateur, nous avons établi deux séries de tableaux horaires. La première concerne la période du lundi au vendredi (jours fériés exclus), et la seconde se rapporte aux samedis, dimanches et jours fériés. Les deux parties sont séparées par un dépliant qu'il est possible d'ouvrir. On trouve sur les deux faces de celui-ci une carte indiquant les liaisons directes. La première face reprend les trains circulant du lundi au vendredi, l'autre les trains circulant les samedis, dimanches et jours fériés.

Outre le numéro du tableau, les jours de circulation des trains sont également mentionnés:
Ⓐ circule tous les jours, sauf les samedis, dimanches et jours fériés;
Ⓒ circule les samedis, dimanches et jours fériés.
Cette mention ne figure plus sous le numéro de train comme auparavant. Les autres symboles conventionnels sont conservés. Le tableau ci-joint donne un aperçu de ces symboles.

	sans remarque; circule tous les jours
Ⓐ	circule tous les jours sauf les samedis, dimanches et jours fériés
Ⓑ	circule tous les jours sauf les samedis
Ⓒ	circule les samedis, dimanches et jours fériés
⚒	circule tous les jours sauf les dimanches et jours fériés
†	circule les dimanches et jours fériés
①	circule le lundi
②	circule le mardi
③	circule le mercredi
④	circule le jeudi
⑤	circule le vendredi
⑥	circule le samedi
⑦	circule le dimanche

Circulation certains jours ou périodes

☼	période de circulation des trains touristiques (voir dépliant en 1ère page)
▲	ne circule pas pendant les congés annuels
●	ne circule pas pendant les vacances scolaires

Votre attention particulière sur...

Electrification de la section de ligne Deinze - La Panne

Grâce à l'électrification de la section de ligne Deinze - La Panne, le service des trains entre Gand et La Panne bénéficie de gains de temps appréciables. Pour la liaison IR, le gain de temps est de 9 minutes en direction de La Panne, et de 11 minutes en direction de Gand. Un matériel plus confortable peut maintenant être mis en circulation et les trains P de la ligne La Panne - Bruxelles offriront des voitures plus modernes.

Ouverture d'un nouveau point d'arrêt à Olen

A partir du dimanche 02.06.96, les trains IR de la relation Anvers - Neerpelt s'arrêteront également à Olen, où un nouveau point d'arrêt a été créé. Il est dorénavant possible de se rendre directement à Anvers, Lier, Herentals, Geel, Mol, Lommel, Overpelt et Neerpelt au départ d'Olen. De plus, notre clientèle peut rejoindre Bruxelles rapidement en prenant une correspondance à Berchem.

Des voyages plus confortables

Depuis l'an dernier déjà, des voitures (de type I 11) flambant neuves et plus confortables assurent la relation IC Ostende - Eupen. Cette livraison se poursuivra sans interruption en 1996. Ce matériel moderne sera également mis en service pour les relations IC Anvers - Bruxelles - Charleroi.

Liaison directe Ostende - Lille

Un train direct effectue trois allers et retours par jour entre Ostende et Lille, avec des arrêts à Bruges, Torhout, Roulers, Izegem, Courtrai, Mouscron, Tourcoing et Roubaix. A Lille, la correspondance pour Paris est assurée. Ces trains constituent une offre supplémentaire au service ordinaire entre Ostende et Lille avec correspondance à Courtrai.

Davantage de trains à Wezemaal

Un nombre sensiblement plus élevé de trains s'arrêtent à Wezemaal les jours ouvrables, pendant les heures de pointe. Pour plus de détails: voir l'horaire de la ligne 35.

Desserte de l'aéroport national

Depuis le 1er janvier 1996, des trains IC assurent la liaison avec l'aéroport au départ de Bruxelles-Midi et non plus de Bruxelles-Central, Bruxelles-Midi, plate-forme du trafic national et international, offre ainsi 3 liaisons directes par heure avec l'aéroport de Bruxelles-National.

Arrivée de « Thalys »

A la suite de l'arrivée de Thalys, le nouveau train à grande vitesse Bruxelles - Paris, Bruxelles - Amsterdam via Berchem et Bruxelles - Cologne via Liège, l'horaire d'un certain nombre de trains a été légèrement modifié:

– le train L Quévy - Mons - Soignies circule jusqu'à Braine-le-Comte;

– en semaine, un horaire adapté est en vigueur pour le train IR Tournai - Charleroi, entre Tournai et Mons. Il en va de même pour le train IC Mouscron - Charleroi - Herstal, entre Tournai et Mons, durant le week-end.

Trains touristiques

Après l'analyse des résultats de la dernière saison touristique, nous avons décidé d'adapter l'offre en matière de trains touristiques. Les modifications les plus importantes sont les suivantes.

1 Neerpelt (8.33 h) - Blankenberge (11.09 h). Circule le samedi et le dimanche

Ce nouveau train touristique direct entre Neerpelt et Blankenberge s'arrête dorénavant à Overpelt, Lommel, Mol, Geel, Olen, Herentals, Lier, Malines, Gand-Saint-Pierre et Bruges.
Pour le trajet retour (départ 18.28 h), il s'arrête dans les mêmes gares que pour le voyage aller.
L'ancienne relation touristique Neerpelt - La Panne est écourtée. Un train touristique circule désormais d'Anvers-Central à La Panne.
Le train touristique Leopoldsburg - Lier est supprimé.

2 Malines (8.26 h) - La Panne (10.30 h). Circule le samedi et le dimanche

L'ancien train touristique Schaerbeek - La Panne part dorénavant de Malines et s'arrête à Vilvorde, Schaerbeek, Bruxelles-Nord, Bruxelles-Central, Bruxelles-Midi, Denderleeuw, Gand-Saint-Pierre, Dixmude, Furnes et Coxyde.
Lors du voyage retour de La Panne (18.12 h) à Malines (21.15 h), le train s'arrête dans les mêmes gares que pour le voyage aller.

3 Hasselt (7.22 h) - Ostende (8.47 h). Circule le samedi et le dimanche

L'ancienne relation touristique au départ d'Aarschot est prolongée. Le train part désormais de Hasselt et suit également un nouvel itinéraire via Diest, Aarschot, Louvain, Schaerbeek, Bruxelles-Nord, Bruxelles-Central, Bruxelles-Midi, Denderleeuw, Gand-Saint-Pierre et Bruges.
Lors du trajet retour au départ d'Ostende (départ 18.37 h), ce train s'arrête dans les mêmes gares que pendant le voyage aller.

4 Charleroi-Sud (7.27 h) - La Panne (9.49 h). Circule chaque jour

Le train touristique actuel Charleroi - Blankenberge est scindé à Courtrai. Une partie du train se dirige vers La Panne avec des arrêts à Lichtervelde, Dixmude, Furnes et Coxyde.
Lors du trajet retour au départ de La Panne (19.16 h), le train s'arrête dans les mêmes gares que lors du voyage aller.

5 Le train touristique Anvers-Central - Dinant avec arrêts à Berchem, Malines/Nekkerspoel, Malines, Louvain, Bierges-Walibi et Namur est supprimé en raison de sa faible fréquentation. **Il en va de même** pour celui **assurant la relation Dinant - Anvers-Central.**

Les facilités dans les gares

Vous trouverez l'essentiel dans la Liste des gares (pages 155 à 194). Une série de facilités, reprise dans cette liste, sont réservées aux handicapés et non-voyants. Consultez également, à ce sujet, l'Accueil des handicapés et non-voyants (page 51).

Liste des gares (pages 155 à 194)

Prenons l'exemple de Charleroi-Sud. Vous trouverez, à la suite du nom de cette gare:

E-5 Situation géographique de la gare sur la carte des numéros de tableaux (dépliant au début de l'indicateur) et sur l'une des quatre cartes régionales (pages 196 à 199).

117, 118, 124, 130, 130a, 132, 140
Tableaux horaires concernant cette gare.


Des correspondances trains/bus sont assurées


On peut y faire enregistrer ses bagages


La gare dispose d'un parking payant pour autos


Un buffet est à votre disposition


La gare dispose d'un dépôt payant pour vélos


Vous pouvez vous y restaurer

Informations dans les gares

Les indications qui suivent ne sont valables que dans les gares moyennes ou importantes. Ce sont souvent les gares où passent les trains IC et/ou IR.
Dans les autres gares, les indications sont moins nombreuses.

Dans la gare elle-même

- Une série de dessins très schématiques (pictogrammes) permettent de vous orienter.
- Bien sûr, nous ne pouvons pas tout prévoir: n'hésitez donc pas à vous renseigner soit au Bureau d'Information (que vous trouverez dans la majorité des grandes gares), soit au guichet.
- Un grand tableau, adapté en permanence, indique les heures et les destinations, les voies de départ et le type de train (L, IR...).
- Des affiches horaires donnent les mêmes informations, mais elles sont plus «complètes»: elles reprennent ces informations pour toute la journée.
- Des annonces au micro confirment, au fur et à mesure, les heures et destinations des trains.
- Dans les petites gares, consultez les affiches horaires ou renseignez-vous auprès du personnel.

Accès aux quais

Le quai (c'est-à-dire la voie) que vous cherchez est signalé clairement dans les tunnels ou les couloirs qui y mènent. Dans les grandes gares, ces informations sont de nouveau complétées par les heures de départ, destination, etc...
Dans les petites gares, un panneau vous indiquera sans problème les quais à utiliser.

Sur les quais

Dans les grandes gares, vous trouverez de nouveau les mêmes informations sur les quais: affiches, appareils automatiques... donnant l'heure de départ, la destination, le type de train.
Dans de nombreuses gares, les informations sont, en général, données par micro ou par le personnel lui-même, sur le quai.

Accueil des handicapés et non-voyants

En cas de nécessité, prenez contact directement.
Vous trouverez l'ensemble des numéros de téléphone aux pages suivantes:
- pages 155 à 194: Liste des gares
- pages 147 à 149: Bureaux de renseignements.

Pour obtenir

- Une Carte Nationale de Réduction sur les Transports en Commun et
- une carte pour stationnement sans limitation de durée:

Ministère de la Prévoyance Sociale
Service des Allocations aux Handicapés
Rue de la Vierge Noire, 3 c
1000 Bruxelles – Tél 02/509.82.29.
Fax 02/509.85.32.

Facilités d'accès

1. Consultez la liste des gares (pages 155 à 194).
   Vous constaterez que certaines gares disposent:



d'un fauteuil roulant à la disposition des handicapés



d'une rampe amovible, intermédiaire entre le quai et le train



de quais hauts



du personnel nécessaire du lundi au vendredi. Les samedis, dimanches et jours fériés, se renseigner auprès des gares.

2. Si vous vous déplacez en fauteuil roulant, la gare vous fournira une autorisation, valable 2 ans, vous permettant d'accéder à certaines traversées et certains ascenseurs de service, en principe interdits, en compagnie de membres du personnel SNCB.
3. Vous pouvez garer gratuitement votre voiture aux emplacements réservés si vous êtes titulaire de la « Carte pour stationnement sans limitation de durée ».
4. En cas de voyage international, prenez contact avec la gare de départ.

Réductions tarifaires

Dans certains cas, vous pouvez bénéficier de réductions importantes. De toute façon, renseignez-vous à la gare.

Trafic intérieur

1. Si vous avez perdu l'usage des deux membres supérieurs et/ou inférieurs, vous pouvez obtenir auprès de la gare une « Autorisation spéciale » pour voyager accompagné(e) d'une autre personne, tout en ne possédant qu'un seul titre de transport (billet à plein tarif ou avec réduction commerciale, abonnement).
2. Les personnes handicapées de la vue peuvent, avec la « Carte de Réduction sur les Transports en Commun », voyager gratuitement en 2e classe.
   La personne accompagnante devra posséder un titre de transport.
   Le chien-guide pourra accompagner gratuitement.
3. Les fauteuils roulants sont également transportés gratuitement.

Trafic international

En trafic international, les personnes handicapées de la vue peuvent bénéficier des avantages suivants: l'accompagnateur (personne, ou chien, dans les relations où les chiens sont admis) voyage gratuitement, dès l'instant où la personne handicapée de la vue paie le tarif plein ou le tarif réduit éventuellement applicable. Ils doivent voyager ensemble. Ceci est valable sur les lignes de 20 réseaux européens et de 6 compagnies de transports maritimes, en cas de voyage aller et retour au départ de la Belgique.
La gratuité est également accordée (dans les mêmes conditions) à l'accompagnateur du handicapé (autre que non-voyant) en trafic intra-Benelux.

Prix et formules de voyages

Nous donnons ci-après un aperçu général de nos formules de voyages, assorties pour chacune d'elles d'exemples de prix (tarifs au 01.02.96); en cas de divergence, seuls les prix figurant dans les tarifs officiels SNCB font foi.
Sauf indication contraire, les offres sont valables en service intérieur belge uniquement.
Tous nos prix sont donnés en francs belges (F) TVA comprise.
Les réductions ne s'appliquent que sur la partie du prix du billet simple à prix plein excédant la redevance minimum de 25 F en 2e classe et 38,50 F en 1re classe.

Billets ordinaires

Il existe des billets pour un voyage simple et des billets pour un voyage aller et retour.

Validité

- Le voyage simple ou aller doit être effectué à la date indiquée sur le billet. Le voyage retour doit avoir lieu le meme jour.
- Mais vous pouvez acheter votre billet jusqu'à 5 jours a l'avance, en spécifiant la date de votre voyage.

Enfants

- Les enfants de moins de 6 ans voyagent gratuitement. Un maximum de 4 enfants accompagnant un adulte peuvent voyager gratuitement.
- En cas de manque de place et à la requête du chef de train, ils doivent céder la place aux voyageurs munis d'un titre de transport.
- Les enfants de 6 à moins de 12 ans voyagent au tarif 50 %.
- A partir de 12 ans, ils voyagent au prix normal.

Achat de billets à l'avance

Vous pouvez acheter un billet à l'avance, avec dix voyages simples, pour une même relation.
Seuls, la date d'émission, la relation, la classe et le prix sont imprimés à l'avance sur le billet lors de l'achat.

Avant d'accéder au quai, complétez à l'encre indélébile et en toutes lettres:
– le jour de la semaine;
– la date;
– le mois (l'année ne doit pas figurer);
– la mention « aller » lorsque le voyage s'effectue dans le sens de la relation préimprimée sur le billet;
– la mention « retour » lorsque le voyage s'effectue dans le sens inverse de la relation préimprimée sur le billet.
– les billets achetés à l'avance sur présentation d'une carte de réduction ne peuvent être utilisés qu'avec une carte de réduction valable au moment du déplacement.

Le prix des billets varie en fonction de la distance tarifaire que vous trouverez dans la première colonne des tableaux horaires. Le tableau ci-dessous renseigne le prix d'un voyage en deuxième classe pour un certain nombre de distances de référence.

Distance tarifaire (Km.)	Prix (F.)	Distance tarifaire (Km.)	Prix (F.)
3	40	30	130
5	40	50	195
10	60	75	275
15	75	100	360
20	95	125	450
25	110	150	*540

* Le maximum pour un voyage simple.

Les prix d'un billet aller-retour représentent le double du prix d'un billet voyage simple. La première classe coûte 54 % de plus.

Billets à prix réduits

Un tas de bons petits trucs… pour payer le prix le plus avantageux !

Tarifs spéciaux aller-retour

Pour les personnes voyageant seules et les petits groupes pendant le week-end, ainsi que pour certaines destinations, nous offrons des tarifs particulièrement avantageux.
En voilà les principes:
– uniquement pour des billets aller-retour;
– la personne voyageant seule ou le premier voyageur d'un petit groupe d'au maximum six personnes obtient 40 % de réduction;
– il est accordé 60 % de réduction du 2e au 6e voyageur inclus, à condition que tous les membres du groupe voyagent ensemble, aussi bien à l'aller qu'au retour;
– vous payez tout au plus deux fois le prix pour 150 km.

Voici quelques exemples de prix en deuxième classe; la première classe coûte 54 % de plus.

Distance tarifaire (Km.)	Personne voyageant seule	Deux personnes voyageant ensemble	Par voyageur (1) supplémentaire (six au total)
5	80	160	80
10	90	170	80
20	130	240	110
30	170	300	130
50	260	450	190
75	350	600	250
100	450	770	320
150	670	1.130	460

(1) Dans certains cas, l'utilisation d'un PASS (page 64) est plus avantageuse.

Le billet « week-end »

Vous avez toujours un billet aller-retour, à condition que le voyage aller (à effectuer à la date indiquée sur le billet) commence entre le vendredi et le dimanche. Le voyage retour doit commencer entre le samedi et le lundi. Un aller-retour d'un jour est donc possible le samedi ou le dimanche. Des réductions sont accordées selon le nombre de voyageurs (40 % pour le premier, 60 % du second au sixième). Les week-ends prolongés sont mentionnés dans le dépliant disponible dans les gares.

Le billet « Un jour à la mer / Un jour en Ardenne »

Le voyage retour doit avoir lieu le même jour avant minuit.
Le billet « Un jour à la mer » est réservé aux destinations suivantes: Knokke, Duinbergen, Heist, Zeebrugge, Blankenberge, Ostende, Furnes, Coxyde et La Panne. A l'aller, le billet n'est valable qu'à destination de la gare y indiquée. Le voyage retour est possible à partir de l'une des gares côtières précitées.
Le billet « Un jour en Ardenne » est valable pour toute destination au sud de l'axe Liège - Namur - Charleroi.

Le billet est en vente pendant les période suivantes:

CARNAVAL	du samedi 17 février au dimanche 25 février
PAQUES: 7 avril	du samedi 30 mars au dimanche 21 avril
ASCENSION: 16 mai	du jeudi 16 mai au dimanche 19 mai
PENTECOTE: 26 mai	du samedi 25 mai au lundi 27 mai
GRANDES VACANCES Fête nationale: 21 juillet Assomption: 15 août	du samedi 1 juin au samedi 31 août
TOUSSAINT: 1 novembre	du samedi 26 octobre au dimanche 3 novembre
NOEL 1996 NOUVEL AN 1997	du samedi 21 décembre 1996 au dimanche 5 janvier 1997

Les autres périodes prévues en 1997 figureront dans le prochain supplément à l'indicateur.

Autres formules avantageuses

Les B-Excursions

La formule B-Excursions combine d'une façon idéale et avantageuse un voyage en train, des prestations touristiques et d'éventuels parcours terminaux en bus, tram ou métro.
Détente, culture, découverte, sport et nature, vous trouverez toujours une B-Excursion à votre goût !
Demandez la brochure 1996-1997 dans votre gare et découvrez toutes les nouveautés de cette saison... la visite du Monde Sauvage et des Grottes de Remouchamps, la croisière crevettes à bord du Seastar, la vallée de la Molignée en railbike, la découverte de Tournai, la visite du parc Paradisio, du musée Scientastic et du Centre belge de la Bande Dessinée, le vol en hélicoptère au-dessus de Blankenberge ou bien encore la visite de l'exposition De Ensor à Delvaux.
Les B-Excursions ont tout pour plaire: un éventail d'activités et de destinations varié et des prix doux.
Des B-Excursions plus ponctuelles vous sont également proposées à l'occasion de grandes manifestations culturelles, sportives ou autres.
Consultez votre gare pour plus d'informations.

Carte B-Tourrail

Valable au départ de toute gare belge.
La période de validité est de un mois. Le voyageur choisit cinq jours pendant lesquels il peut circuler librement entre toutes gares belges.
Cette carte est en vente toute l'année et peut prendre cours à n'importe quel jour du mois.

	2e classe	1re classe
Prix	1.995	2.995

Carte de réduction à prix fixe

Cette carte vous permet de voyager, pendant un mois, avec des billets de première ou deuxième classe au tarif 50 %. – Coût: 570 F pour les 2 classes.

Réduction pour groupe

1. Qu'est-ce qu'un groupe ?
   un groupe se compose au minimum de 16 voyageurs payants qui se déplacent ensemble dans la même classe sur la totalité du parcours.
2. Avantages accordés
   – réduction de 60 % par voyageur payant (prix maximum par trajet simple: 145 F en 2e classe et 150 km en première classe);
   – réduction de 50 % en mai et en juin (prix maximum par trajet simple: 175 F en 2e classe et 150 km en première classe);
   – 1 gratuité pour 15 voyageurs payants.
3. Nouveau: Tarif spécial pour les groupes scolaires pendant les heures creuses
   – réduction intégrale de 75 %; toujours en 2e classe;
   – aller-retour le même jour: l'aller commence après 9 h et le retour se termine avant 16 h (du lundi au vendredi, sauf le week-end, les jours fériés et en juillet et août);
   – Minimum à perçevoir: 50 F par aller-retour.
4. Comment bénéficier de ce tarif ?
   – vous introduisez votre demande de réservation, au plus tard cinq jours ouvrables avant le jour du voyage, auprès des guichets de votre gare;
   – toute demande de réservation est acceptée sous réserve de places disponibles;
   – vous payerez une avance de 40 F par voyageur payant qui sera déduite du montant total à payer à la réception des billets.

Renseignements disponibles auprès de votre gare

Cartes de réduction personnelle aux ayants-droit

Principe

Une carte de réduction personnelle est délivrée à certaines catégories de pensionnés, aux familles nombreuses et pour services rendus à la patrie. Cette carte leur permet d'acheter des billets à prix réduits. Renseignez-vous dans votre gare.

Remarque

N'oubliez pas votre carte, sans laquelle votre billet n'est pas valable. Si vous avez reçu une telle carte de réduction pour services rendus à la patrie, vous pourrez encore obtenir d'autres avantages en train. Renseignez-vous dans une gare ou auprès de l'organisme qui vous a délivré la carte.

Les cartes et billets internationaux

Principe

De nombreuses formules de voyages internationaux permettent d'obtenir des conditions avantageuses également sur le parcours belge.
L'aperçu qui suit n'est pas complet et nous vous invitons à consulter également l'indicateur international.

Où, quand, comment ?

Vous n'avez que l'embarras du choix.

Carte Bénélux-Tourrail

Valable au départ de toute gare, sur les réseaux belge, néerlandais et luxembourgeois.
La période de validité de la carte est de 1 mois.
Le voyageur choisit 5 jours (durant le mois) pendant lesquels il peut circuler tout à fait librement sur la totalité des lignes de ces différents réseaux.

Validité	Prix 2e classe	Prix 1e classe
5 jours dans une période d'un mois		
Jeunes en dessous de 26 ans	3.160	—
Adultes (26 ans et plus)	4.220	6.320

Renseignez-vous dans les gares ou agences de voyages accréditées.

Billet Bénélux - Week-end

Ce billet aller-retour est valable en trafic international, entre les gares des réseaux belge, néerlandais et luxembourgeois.
Réductions: 25 % (20 % NS) pour la personne voyageant seule ou pour la première personne d'un groupe de 6 maximum; 50 % (40 % NS) pour les autres personnes de ce groupe.
Chaque week-end:
– aller: du jeudi 16 h au dimanche 24 h;
– retour: du samedi 0 h au lundi 24 h.

Les cartes train

Si vous désirez voyager régulièrement en train, vous trouverez toujours une carte train à votre mesure. Ces cartes train « sur mesure » sont vendues à des prix défiant toute concurrence.

Principe

Sauf indication contraire, les cartes train vous permettront d'effectuer un nombre illimité de trajets, soit sur une relation déterminée, soit sur l'ensemble du réseau, et sont disponibles en 2e et 1re classe.
La carte train se compose de deux parties: la carte mère et le billet de validation.
La carte train est nominative; pour éviter un usage impropre, votre photo d'identité figure sur la carte mère, qui est valable trois ans.

La carte train trajet

Vous choisissez un trajet donné, qui sera reproduit sur votre carte train.

1) Cartes mensuelles: vous pouvez les faire valider par mois (éventuellement par trois ou douze mois).
2) Cartes hebdomadaires: vous pouvez les faire valider à partir de n'importe quel jour de la semaine.

La carte train est seulement valable avec le billet de validation correspondant que vous pouvez déjà vous procurer cinq jours avant le début de la validité.

Les offres spéciales suivantes sont valables toute l'année:

- si vous achetez d'emblée un billet de validation pour douze mois, vous ne paierez que dix fois le prix d'une carte train mensuelle;
- si vous achetez d'emblée un billet de validation pour trois mois, vous ne paierez que 2,8 fois le prix d'une carte train mensuelle;
- à partir de 146 km, vous recevrez automatiquement une carte train réseau, valable sur tout le réseau de la SNCB.

Quelques exemples de prix *(en deuxième classe)*
(La première classe coûte 54 % de plus).

Distance tarifaire (Km.)	CARTE HEBDO-MADAIRE	CARTES MENSUELLES		
	1 semaine	1 mois	3 mois	12 mois
3	265	880	2.460	8.770
5	310	1.030	2.860	10.210
10	400	1.330	3.710	13.230
15	490	1.630	4.550	16.250
20	580	1.930	5.400	19.270
25	670	2.230	6.250	22.290
30	760	2.540	7.090	25.310
50	1.055	3.510	9.810	35.030
75	1.290	4.300	12.020	42.920
100	1.545	5.150	14.420	51.500
125	1.805	6.010	16.820	60.070
CARTE TRAIN RESEAU	2.080	6.940	19.420	69.330

La nouvelle carte RAILFLEX permet d'effectuer 5 fois le même trajet aller-retour, entre deux gares belges, pendant une période de validité de 15 jours calendrier consécutifs. Elle existe en 1re et en 2e classe.
Cette formule est fort avantageuse pour les voyageurs qui effectuent 2, 3 ou 4 fois le même trajet par semaine, pour des motifs professionnels ou autres.

Distance tarifaire (Km.)	Prix (F.)	Distance tarifaire (Km.)	Prix (F.)
3	285	30	760
5	365	55- 57	1.100
10	460	86- 90	1.510
15	560	111-115	1.850
20	645	146-150	2.340

Carte train d'entreprise

Uniquement pour les entreprises enregistrées au Registre de Commerce belge et pour les ASBL dont les statuts sont publiés au Moniteur belge. Elle peut être utilisée par n'importe quel membre du personnel de l'entreprise ou de l'ASBL.
Valable sur tout le réseau de la SNCB (1, 3 ou 12 mois).

Validité	Prix 2e classe	Prix 1e classe
1 mois	8.320	12.820
3 mois	23.300	35.880
12 mois	83.200	128.130

Carte train scolaire

- Pour un mois, trois mois, dix mois ou douze mois.
- Elle est délivrée uniquement aux élèves et aux étudiants de moins de trente ans, pour le trajet entre une gare au choix et la gare située à proximité de l'établissement scolaire.

Le prix d'une carte train scolaire valable tous les jours, équivaut à 75 % du prix de la carte train ordinaire.

- Vous pouvez également obtenir une carte train scolaire valable pour un déplacement aller-retour par semaine.
  Ainsi, le voyage aller aura lieu entre le dimanche et le mercredi et le retour se fera entre le mercredi et le samedi.
  Cette carte train valable pour un aller-retour par semaine coûte 40 % du prix de la carte train scolaire valable tous les jours.

Quelques exemples de prix:

Distance tarifaire (Km.)	Un voyage aller-retour par semaine	Tous les jours		
		1 mois	3 mois	10 mois
3	270	660	1.850	6.050
5	310	770	2.150	7.050
10	400	1.000	2.780	9.130
15	490	1.220	3.420	11.220
20	580	1.450	4.050	13.300
30	760	1.900	5.320	17.470

Abonnement MTB

Pour un mois ou douze mois.
Valable sur les trajets SNCB - STIB - TEC - DE LIJN des agglomérations d'Anvers, Bruxelles, Charleroi, Gand et Liège.
Cette carte train (valable uniquement en 2e classe) vous permet de voyager librement en train, métro, tram ou bus au sein d'une même agglomération.

Quelques remarques utiles

Ne la perdez pas...
Si vous perdez la carte et/ou le billet de validation de votre carte train introduisez une demande de duplicata dans n'importe quelle gare (sauf pour la carte train d'entreprise). Diligence sera faite pour remplacer votre carte train et les billets que vous achèterez en attendant vous seront remboursés.

Notez soigneusement le numéro de votre carte train (neuf ou douze chiffres).
Comme celui de votre carte de banque...

Vous voulez interrompre votre voyage

Cela ne pose aucun problème: interrompez votre voyage dans n'importe quelle gare de l'itinéraire indiqué sur la carte train.
Vous voulez voyager en 1re classe avec une carte train de 2e classe
Si exceptionnellement, vous désirez voyager en 1re classe, demandez un surclassement avant d'embarquer.

Vous voulez suspendre la revalidation pendant un certain temps

Vous prenez, par exemple, 15 jours de vacances. Vous ne revalidez pas votre carte train pendant cette période: vous la revalidez à votre retour.
La nouvelle période de validité commencera à votre convenance.

Vous êtes satisfait ? Vous voulez donc prolonger la validité

La carte train proprement dite est valable 3 ans. Vous obtiendrez le billet de validation dans n'importe quelle gare, à partir du 31e jour avant le début de la nouvelle période de validité que vous avez choisie..

Vous désirez un trajet train + bus combiné ?

Indiquez sur votre demande le trajet SNCB et le trajet STIB – TEC – DE LIJN souhaités. Cette combinaison est d'ailleurs plus avantageuse. Vous recevrez une seule carte train valable sur le trajet combiné.
Pas valable pour les cartes train d'entreprise.

Les « Pass »

Les « pass » sont des cartes qui permettent de voyager en Belgique à des conditions particulièrement avantageuses. Elles sont vendues toute l'année et sont destinées à diverses catégories d'utilisateurs.

Type de carte	Conditions d'utilisation	Prix
Go Pass	1. pour tous les **jeunes** de moins de 26 ans; 2. 10 voyages simples en 2e classe; 3. non nominatif; 4. valable six mois; 5. à utiliser à partir de 7 h 45 (sans tolérance) (sauf les samedis, dimanches et jours fériés, **et** en juillet et août; départ à l'heure de votre choix.	**1.360 F**
Multi Pass	NOUVEAU 1. pour minigroupes de maximum 3, 4 ou 5 personnes (une des personnes au moins doit avoir atteint l'âge de 26 ans) 2. 2 voyages simples (ou un aller-retour) en 2ème classe, non nominatif, valable deux mois. 3. utilisation: départ à partir de 7 h 45 (sans tolérance) Prix: pour maximum 3 personnes: pour maximum 4 personnes: pour maximum 5 personnes:	**1.190 F** **1.340 F** **1.490 F**
Golden Railpass	1. à partir de **60 ans;** 2. 6 voyages simples en 1re ou 2e classe; 3. non nominatif (vous pouvez l'utiliser avec d'autres personnes de 55 ans et plus et/ou enfants de moins de 12 ans); 4. valable 1 an; 5. départ à l'heure de votre choix	1re classe **1.850 F** **2e classe** **1.190 F**

Pour plus de détails, n'hésitez pas à vous renseigner dans votre gare.

L'interruption de voyage n'est pas autorisée avec un Go Pass, un Multi Pass ou un Golden Railpass et le passage de deuxième en première classe n'est pas autorisé avec un Go Pass ou un Multi Pass.

L'Acces-pass

Pour certains points d'arrêt non gardés, il existe un ACCES-PASS. Celui-ci donne droit à 5 ou 10 voyages simples et est valable entre deux gares belges, à l'intérieur de la zone de validité mentionnée sur le pass.
Les voyageurs concernés peuvent acheter l'accès-pass dans tous les points de vente SNCB ainsi que dans les librairies locales agréées.

Il existe un ACCESS-PASS:

De ou vers	Aire de validité	Trajets	Prix du pass
Ampsin	Bas-Oha / Haute-Flône	10	300
	Zone Liège / Namèche	5	475
Balegem-Dorp	Zone Gent / Geraardsbergen / Haaltert / St.-Denijs-Boekel / Vijfhuizen	5	425
	Zottegem / Gontrode	10	300
Bastogne Nord / Sud	Libramont	5	550
Berlaar	Zone Antwerpen / Aarschot / St.-Katelijne-Waver / Bouwel / Kontich	5	425
	Lier / Heist-op-den-Berg	10	300
Boortmeerbeek	Zone Mechelen / Wijgmaal	10	500
	Zone Leuven / St.Katelijne-Waver / Eppegem / Zone Mechelen	5	325
Bracquegnies	Zone Mons / Zone La Louvière / Forchies / Binche / Braine-le-Comte / Luttre	5	425
Brugelette	Ath / Lens	10	300
	Zone Mons / Leuze / Acren / Silly / Neufvilles	5	425

De ou vers	Aire de validité	Trajets	Prix du pass
Buizingen	Zone Bruxelles / Enghien / Ecaussinnes / De Hoek / Tollembeek	5	425
Carnières	Zones La Louvière / Forchies / Leval	10	500
	Zone Charleroi / Havré / Famille-ureux / Binche / Manage	5	325
	Morlanwelz / Forchies	10	300
Courrière	Zone Namur / Ciney	5	325
Diegem	Zone Bruxelles / Erps-Kwerps	10	500
	Zone Leuven / Weerde / Zone Bruxelles / Dilbeek / Zellik / Vilvoorde / Brussel-Nationaal-Luchthaven	5	425
Eine	Zone Gent / Vichte / Balegem-Dorp / Hillegem / Ronse / Deinze	5	475
Engis	Amay / Flemalle-Grande	10	300
	Zone Liège / Zone Huy	5	325
Eppegem	Zone Bruxelles / Nossegem / Kontich / Willebroek / Hambos / Londerzeel	5	425
	Zone Mechelen / Buda	10	500
Esneux	Zone Liège / Aywaille / Comblain-la-Tour	5	325
Essene-Lombeek	Zone Aalst / Groot-Bijgaarden / Ninove / Ede	10	500
	Zone Bruxelles / Zottegem / Geraardsbergen / Wetteren / Wichelen / Zellik	5	475
Fexhe-le-Haut-Clocher	Zone Liège / Waremme	5	325
	Waremme / Ans	10	500
Floreffe	Zone Namur / Auvelais	10	500

De ou vers	Aire de validité	Trajets	Prix du pass
Franière	Zone Namur / Tamines	10	500
Hansbeke	Zone Gent / Beernem	5	325
	Aalter / Landegem	10	300
Hemiksem	Zone Antwerpen / Zwijndrecht / Mortsel / Mortsel-Deurnesteenweg / Bornem	5	325
Hennuyères	Zone Bruxelles / De Hoek / Herne / Enghien / Erbisœul / Lens / Zone La Louvière / Pont-à-Celles	5	550
	Tubize / Braine-le-Comte	10	300
Herent	Zone Bruxelles / Vilvoorde / Ezemaal / Testelt / Booischot / Hofstade / Bierges-Walibi	5	550
	Zone Leuven / Erps-Kwerps	10	300
Jamioulx	Zone Charleroi / Walcourt	10	500
Kapelle-op-den-Bos	Zone Mechelen / Buggenhout / Muizen	10	500
Lembeek	Zone Bruxelles / Enghien / Tollembeek / De Hoek / Ecaussinnes	5	425
Linkebeek	Zone Bruxelles / Braine-l'Alleud / Huizigen	10	500
	De Hoek	10	300
Lot	Zone Halle / Ruisbroek	10	300
	Zone Bruxelles / Beersel / Hennuyères	5	325
	Tubize / Ruisbroek / Beersel	10	500
Lustin	Zone Namur / Dinant	5	325
Marche-en-Famenne	Jemelle / Zone Marche	10	300

De ou vers	Aire de validité	Trajets	Prix du pass
Morlanwelz	Zone La Louvière / Forchies	10	300
	Zone Charleroi / Binche / Ecaussinnes / Gouy-lez-Piéton / Obourg / Courcelles-Motte	5	425
Mortsel	Zone Antwerpen / Lier / Kontich / Hoboken-Polder / Zwijndrecht / Antwerpen-Noorderdokken	10	500
Niel	Zone Antwerpen / Melsele / Mortsel-Oude-God / Mortsel / Willebroek / Temse	5	425
Rhisnes	Zone Namur / Beuzet	10	300
Ruisbroek	Zone Halle / Zone Bruxelles / Huizingen	10	500
Sinaai	St.-Niklaas / Lokeren	10	300
Sint-Denijs-Boekel	Zottegem / Oudenaarde / Eine	10	500
Sint-Joris-Weert	Zone Leuven / Wavre	10	500
Sint-Martens-Bodegem	Zone Bruxelles / Asse / Burst / Eichem / Lede / Vijfhuizen	5	425
Soire-sur-Sambre	Zone Charleroi / Erquelinnes	5	475
	Erquelinnes / Fontaine-Valmont	10	300
Tilff	Zone Liège / Poulseur	10	500
Trooz	Zone Liège / Zone Verviers / Theux	10	600
Wijgmaal	Zone Leuven / Wespelaar-Tildonk	10	300
	Zone Mechelen / Kortenberg / Hofstade / Aarschot / Florival / Vertrijk	5	425
Zandbergen	Ninove / Schendelbeke	10	300
Zichem	Zone Leuven / Zone Hasselt / Melkouwen	5	550

Location de vélos

La SNCB vous propose deux formules pour silloner le pays sur un de ses deux roues:
la formule B-Excursion - TRAIN + VELO ou la simple location de vélo.

La B-Excursion - Train + Vélo

Prix par jour et par vélo (TVAC) Trajet aller-retour en train 2e classe + location de vélo ou de « mountain bike »			
Zone A	Zone B	Zone C	Zone D
< 21 km	de 21 à 45 km	de 46 à 71 km	> 71 km
335	**395**	**505**	**605**

La location de vélo

Tout au long de l'année la SNCB loue des vélos et des « mountain bikes » dans un certain nombre de gares, situées dans des régions touristiques. Location sur place: Prix par jour: 325 F

Vélo (7 vitesses) dans 31 gares:

Audenarde, Blankenberge, Bruges, Deinze, Dixmude, Dinant, Essen, Eupen, Furnes, Gand-St-Pierre, Genk, Hasselt, Herentals, Jemelle, Knokke, La Hulpe, Lierre, Lobbes, Louvain, Marbehan, Namur, Ostende, Poperinge, Puurs, St-Nicolas, Termonde, Turnhout, Virton, Walcourt, Ypres, Zottegem.

« Mountain Bikes » (21 vitesses) dans 4 gares:

Rivage, Spa, Trois-Ponts et Vielsalm.

Le vélo doit toujours être restitué dans la gare de location de départ. Dans ce cadre, une caution sera perçue par vélo dans la gare de location. Lors de la restitution dans cette même gare de location à temps et en bon état, ce montant sera remboursé intégralement.
La caution est fixée à 500 F pour les locataires domiciliés en Belgique et à 1.500 F pour les autres locataires.
Le nombre de locations dans une gare est limité au contingent de la gare.
Pour plus d'informations, demandez la brochure B-Excursions disponible dans les gares.

Transport de bagages enregistrés

– par unité:	**180**
– par tranche de 100 km:	**40**
– minimum par envoi:	**380**

Parkings autos (réservés à la clientèle SNCB)

		Tarif journalier	Par semaine	Abonnés utilisateurs du train 1 mois	3 mois	1 an
– Bruxelles	Nord	160	240	800	2.240	8.000
	Midi	160	240 360(1)	800 1.200(1)	2.240 3.360(1)	8.000 12.000(1)
– Liège-Guillemins		160	—	1.020	2.850	10.170
– Autres gares		110	200	660	1.850	6.600

(1) Place réservée.

Gratuité: 281 parkings autos sont gratuits:
– le week-end; tous les parkings sont gratuits (sauf Bruxelles-Midi/Nord, Blankenberge, Ostende et Liège-Guillemins).

Dépot payant de vélos / vélomoteurs

	Tarif journalier	Abonnements 1 mois	3 mois	1 an
vélos	40	270	760	2.700
Vélomoteurs	60	450	1.260	4.500

Conditions générales en vigueur

Chaque fois que vous prenez le train, vous marquer implicitement votre accord sur les Conditions Générales d'utilisation établies par la SNCB.
Le texte officiel de celles-ci est disponible au bureau d'information dans les grandes gares, au guichet dans les autres.
Vous pouvez également vous procurer dans les gares la brochure « En bonne voie » qui vous donnera un aperçu aussi clair que possible des conditions d'utilisation les plus courantes pour les trains du service intérieur.

Quelques conseils

Vos bagages

Bagages à main
Transport gratuit. Ils ne peuvent être ni encombrants, ni incommodants ou gênants pour les autres voyageurs.

Bagages enregistrés
Vous partez en train et vous n'aimez pas voyager trop « chargé »; nous pouvons nous occuper de vos bagages.
Renseignez-vous à la gare.
Pour vos vélos, nous vous demandons d'acheter au préalable une « carte pour le transport d'un vélo accompagné » dans une gare disposant de personnel. Vous compléterez cette carte avec la date du voyage et l'itinéraire avant de charger le vélo dans le train.

De toute façon...
Si vous partez lors d'un rush, informez-vous. Il n'y a pas toujours de place pour les bagages de tout le monde et nous pourrons vous conseiller très utilement. Les bagages enregistrés ne sont pas admis, en service intérieur dans les trains internationaux qui circulent sur les itinéraires suivants: Liège-Guillemins – Luxembourg, Bruxelles-Midi – Amsterdam, Ostende – Cologne.

Vos chiens et petits animaux

Ils vous accompagneront gratuitement, à condition d'être enfermés dans un petit panier, une cage... et de ne pas incommoder les autres voyageurs.
Si les chiens ne sont pas enfermés, vous paierez 50 % du prix 2e classe par trajet simple, avec un maximum de 60 Fr. Mais il conviendra de les tenir en laisse et ils ne pourront prendre place sur les sièges.

Objets perdus

Vous avez oublié un objet dans le train ? Faites-le savoir au guichet. Dans tous les détails: sa description, dans quel train (date et heure) il est probablement resté. Nous le ferons rechercher immédiatement. Si nous le trouvons, vous pourrez le récupérer soit dans votre gare, soit au dépôt central des objets perdus, ouvert de 7 h 30 à 17 h 30 à Bruxelles Nord. Nous vous demanderons, au moment de le récupérer, une modique contribution à nos frais.

Votre titre de transport

Vous ne possédez pas de titre de transport en règle

– Vous prenez le train dans un endroit où l'on ne vend pas de billets: prevenez le personnel du train **avant** d'embarquer.
– Vous prenez le train dans une gare où l'on vend des billets: Achetez votre billet au guichet.
Si, pour une raison quelconque, vous n'avez pu l'acheter au guichet, prevenez le personnel du train **avant** d'embarquer. Dans ce cas le prix de votre billet sera majoré de 80 francs.

Vous possédez un titre de transport de 2ème classe et désirez voyager en 1ère classe
Vous désirez continuer votre voyage au-delà de la destination indiquée sur votre titre de transport

– Vous prenez le train dans un endroit où l'on ne vend pas de billet: prevenez le personnel du train **avant** d'embarquer.
– Vous prenez le train dans une gare où l'on vend des billets: Achetez votre billet de surclassement ou de trajet complémentaire au guichet.
Si, pour une raison quelconque, vous n'avez pu l'acheter au guichet, prevenez le personnel du train avant de changer de classe ou de dépasser la destination initiale de votre titre de transport. Le prix de votre billet sera alors majoré de 80 francs.

Vous voyagez sans titre de transport en règle et vous n'en avez pas averti le personnel du train

– Vous êtes en infraction. Le prix de votre voyage (ou du supplément) sera majoré d'un montant forfaitaire de:
  – 500 francs si vous payez directement au contrôleur dans le train;
  – 1.000 francs si vous payez dans une gare — à votre choix — dans les cinq jours ouvrables suivant le jour de l'infraction;
  – 5.000 francs si vous payez après le délai de cinq jours ouvrables suivant le jour de l'infraction.

Vous êtes victime d'une distraction...

– Vous vous rendez compte, lors de votre voyage, que vous avez oublié votre carte-train, votre carte de réduction: informez-en l'agent du train. Vous aurez cinq jours ouvrables pour présenter votre carte, en règle, dans une gare de votre choix. Il vous sera alors demandé un droit de cent francs pour les frais de dossier.

– Votre carte train est périmée:
  – si le billet de validation n'est pas périmé depuis plus de cinq jours et si vous faites valider votre carte train dans les cinq jours ouvrables, sans interruption de validation, il ne vous en coûtera, outre le prix de la validation, que 100 F pour frais de dossier par jour de péremption du billet de validation;
  – si le billet de validation est périmé depuis plus de cinq jours, vous êtes en infraction. Outre le prix du trajet, vous devez dès lors vous acquitter du montant forfaitaire imposé.

Le service après-vente: une oreille attentive

– Quels que soient nos efforts, un problème peut survenir pendant votre voyage. Vous n'êtes pas satisfait, vous avez des remarques, des suggestions à formuler...
N'hésitez pas. Demandez à la gare une « fiche de réclamation » ou écrivez-nous une petite lettre:
SNCB
Département Voyageurs
Service après-vente
Rue de France 54 Bte 5-6
B-1060 Bruxelles

Le Médiateur réexamine votre plainte

La réponse à votre plainte ne vous satisfait peut-être pas. Faites donc appel au Médiateur. Il est impartial. Comment fonctionne précisément le service de médiation, vous pouvez le lire dans le dépliant à votre disposition dans les gares et les bureaux de renseignements.
Pour vous adresser à lui:
Service de médiation auprès de la SNCB
Cantersteen 4
1000 Bruxelles
02-525.40.01

EEN DAG AAN ZEE / IN DE ARDENNEN

Het biljet voor een snipperdag aan zee of in de Ardennen tijdens de schoolvakanties.

Een dagje uit aan zee of in de Ardennen tijdens de week? Alleen, met uw gezin, of met vrienden. Met de formule «Een dag aan zee/in de Ardennen» begint uw uitstap al op de trein.
Uw biljet is één dag geldig. Heen- en terugreis dienen steeds dezelfde dag te gebeuren.
Reist u alleen? Dan krijgt u 40 %* korting.
Reist u in groep? Dan krijgt de eerste reiziger 40 %* korting.
De tweede tot zesde reiziger genieten 60 %* korting.
U betaalt slechts voor de eerste 150 km per traject. De kilometers daarbovenop krijgt u gratis.
Deze biljetten worden enkel verkocht tijdens bepaalde perioden.

Vraag de folder in uw station.

* Behalve op de vaste vergoeding van 25 F in 2de klas en 38,5 F in 1ste klas.

UN JOUR A LA MER / EN ARDENNE

Le billet aller-retour pour 1 jour d'évasion durant les vacances scolaires.

Envie de vous balader en forêt ou au bord de mer?
Seul, en famille ou entre amis?
Les billets aller-retours, valables 1 jour, vous proposent un tarif particulièrement avantageux:
- une réduction de 40 %* au voyageur individuel;
- et si vous voyagez à plusieurs:
  une réduction de 40 %* au premier voyageur;
  une réduction de 60 %* du deuxième au sixième voyageur.

Chaque voyageur paiera au maximum 150 km par trajet, les kilomètres supplémentaires étant gratuits.
Les billets «Un jour à la mer: en Ardenne» sont seulement vendus durant certaines périodes.

Demandez le dépliant dans votre gare.

* A l'exception de la redevance fixe de 25 F en 2e classe et de 38,5 F en 1re classe.

B

Werte Kunden,

seit geraumer Zeit schon bemühen wir uns, Sie noch besser zu empfangen. Unsere Bahnhöfe kundenfreundlicher zu gestalten ist ein langfristiges Unterfangen, das wir mit kleinen Schritten im ganzen Land durchführen. Der Empfang ist aber auch eine Sache des Reisekomforts, und daher haben wir ein sehr umfangreiches Beschaffungsprogramm von neuen Fahrzeugen anlaufen lassen.

Im Laufe der kommenden Wochen werden Sie auf den Hauptstrecken immer öfter den Komfort der neuesten Generation unserer Reisezugwagen genießen können. Weiches Laufverhalten, geringer Lärmpegel, ein gutes Platzangebot, Bordinformatik usw.: In diese neuen Fahrzeuge sind viele technologische Verbesserungen eingeflossen, die sie in puncto Qualität ganz nah an bekannte internationale Züge wie TGV, Thalys und Eurostar heranführen. Nach gleichem Muster werden wir in Kürze neue Triebwagen einsetzen, die ebenfalls für anspruchsvolle Fahrgäste des 21. Jahrhunderts konzipiert wurden.

Die moderne Eisenbahn ist in der Lage, flexibel auf den Markt zu reagieren und Ihnen auch das zu bieten, was Sie brauchen und wünschen. Dies beweisen wir mit unserem neuen Angebot, der Railflex-Karte. Sie ist ein flexibles Angebot für alle, die mit den herkömmlichen Angeboten ihre Fahrten nicht optimal organisieren können. In erster Linie haben wir dabei an Teilzeitarbeiter gedacht. Ebenfalls im Sinne einer verstärkten Flexibilität haben wir in diesem Jahr den Multi Pass angepaßt. In seiner neuen Version ist er besser auf Familien- oder Minigruppenfahrten abgestimmt worden.

Außerdem haben wir bereits begonnen, unser gesamtes Angebot im Binnenverkehr neuzugestalten, um dem Schienenverkehr neue Impulse zu verschaffen und Ihnen allen positive Perspektiven zu vermitteln.

Wir sind darum bemüht, Ihnen noch lange einen hochwertigen Service anbieten zu können, gleich ob Sie den öffentlichen Dienst „Eisenbahn" wie viele unserer Kunden an allen Tagen in Anspruch nehmen oder wie andere, die wir in den verkehrsschwachen Stunden immer zahlreicher zu sehen erhoffen, nur gelegentlich.

Etienne SCHOUPPE
Administrateur délégué

Inhaltsverzeichnis

Karte mit den Nummern der Fahrplantabellen
Kalender / Hinweiszeichen — Faltblatt

Benutzungshinweise — Seite 78

Wie legen Sie Ihren Fahrweg fest? — Seite 78

Das Verzeichnis der Bahnhöfe — Seite 78
Die Fahrplantabelle — Seite 79
Wie liest man die Fahrplantabellen? — Seite 80

Besondere Hinweise — Seite 83
Service in den Bahnhöfen — Seite 85
Betreuung von Behinderten und Blinden — Seite 87

Preise und Reiseangebote — Seite 89

Gewöhnliche Fahrkarten — Seite 89
Fahrkarten zum ermäßigten Preis — Seite 91

Wochenendfahrkarte — Seite 92
Fahrkarte „Ein Tag am Meer/ Ein Tag in den Ardennen“ — Seite 92

Andere günstige Angebote — Seite 93

B-Ausflüge — Seite 93
B-Tourrail — Seite 93
Ermäßigungskarte zum Festpreis — Seite 93
Ermäßigungen für Gruppen — Seite 94
Anrecht auf persönliche Ermäßigungskarten — Seite 94

Internationale Karten und Fahrscheine — Seite 95

Benelux-Tourrail — Seite 95
Benelux-Weekend — Seite 95

Berechtigungskarten Seite 96

Gewöhnliche Karte für einen begrenzten Reiseweg Seite 96
RAILFLEX-Karte Seite 97
Karte für Unternehmen Seite 98
Schülerkarte Seite 98
MTB-Abonnement Seite 99

Einige nützliche Ratschläge Seite 99

Die „Pässe" Seite 100

Fahrradverleih Seite 105

B-Ausflug Zug + Fahrrad Seite 105
Gebühren für Gepäckbeförderung Seite 106
PKW-Parkplätze Seite 106
Gebührenpflichtige Unterstellung von Fahrrädern/Mofas Seite 106

Allgemeine Benutzungsbedingungen Seite 107

Einige Ratschläge Seite 107

Ihr Gepäck Seite 107
Ihre Hunde und Kleintiere Seite 107
Verlorene Gegenstände Seite 107
Ihr Fahrausweis Seite 108

Wo wird Auskunft erteilt? Seite 148

SNCB/NMBS Seite 148
Bus Seite 150

Verzeichnis der Bildsymbole Seite 152

Verzeichnis der Bahnhöfe Seite 155

Regionalkarten Seite 196

Fahrplantabellen aller Züge Seite 201

Wie legen sie Ihren Fahrweg fest?

Das Verzeichnis der Bahnhöfe

Über das alphabetische Verzeichnis der belgischen Bahnhöfe (von Seite 155 bis 194) finden Sie die Fahrplantabelle, die sich auf Ihren Zielbahnhof bezieht.

Nehmen wir ein Beispiel: Liège-Guillemins
Im alphabetischen Verzeichnis der Bahnhöfe (von Seite 155 bis 194) finde ich für Liège-Guillemins folgende Auskünfte:

H-4	Die geographische Lage (siehe Karten)
34, 36, 37, 40, 43, 125	Der Bahnhof ist auf jeder der Fahrplantabellen mit diesen Nummern zu finden (Seite 250 bis 259, 268 bis 299, 306 bis 313, 316 bis 321, 512 bis 519, 616 bis 621, 628 bis 651, 658 bis 663, 666 bis 671, 792 bis 795)
041/29 26 10	Telefonnummer des Bahnhofs
	Busanschlüsse sind gewährleistet
	Gebührenpflichtiger Parkplatz für Pkws
	Gebührenpflichtige Fahrradaufbewahrung
	Gepäckabfertigung
	Buffet
	Restaurant
	Rollstühle stehen kostenlos zur Verfügung
	Hohe Bahnsteige (erleichtern das Ein- und Aussteigen)
	Bewegliche Auffahrrampe für Behinderte
	Bahnhof mit Personal

Sie können ebenfalls die Broschüre „1001 Taktverbindung", die Ihnen mit dem Kursbuch überreicht wurde, zu Rate ziehen.

Die Fahrplantabelle

Die Fahrplantabellen enthalten:
– die Nummer der Tabelle,
– die Verkehrstage,
– ein Schema mit den Haltebahnhöfen,
– den Fahrplan,
– eventuelle Bemerkungen.

Beispiel:

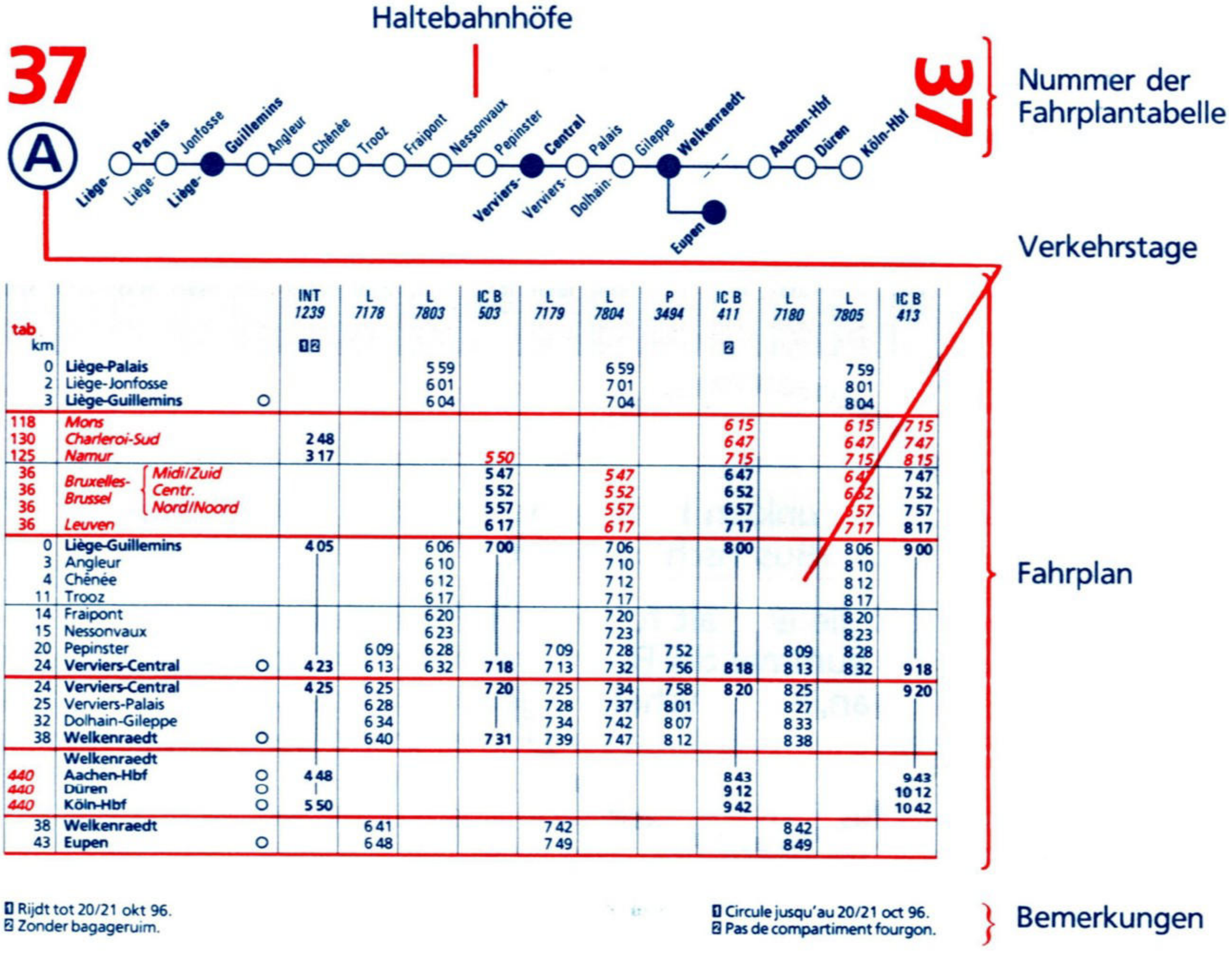

tab km			INT 1239	L 7178	L 7803	IC B 503	L 7179	L 7804	P 3494	IC B 411	L 7180	L 7805	IC B 413
			1 2							2			
0	**Liège-Palais**				5 59			6 59				7 59	
2	Liège-Jonfosse				6 01			7 01				8 01	
3	**Liège-Guillemins**	○			6 04			7 04				8 04	
118	*Mons*									*6 15*		*6 15*	*7 15*
130	*Charleroi-Sud*		*2 48*							*6 47*		*6 47*	*7 47*
125	*Namur*		*3 17*			*5 50*				*7 15*		*7 15*	*8 15*
36	*Bruxelles-Brussel*	*Midi/Zuid*				5 47		*5 47*		6 47		*6 47*	7 47
36		*Centr.*				5 52		*5 52*		6 52		*6 52*	7 52
36		*Nord/Noord*				5 57		*5 57*		6 57		*6 57*	7 57
36	*Leuven*					6 17		*6 17*		7 17		*7 17*	8 17
0	**Liège-Guillemins**		4 05		6 06	7 00		7 06		8 00		8 06	9 00
3	Angleur		|		6 10	|		7 10		|		8 10	|
4	Chênée		|		6 12	|		7 12		|		8 12	|
11	Trooz		|		6 17	|		7 17		|		8 17	|
14	Fraipont		|		6 20	|		7 20		|		8 20	|
15	Nessonvaux		|		6 23	|		7 23		|		8 23	|
20	Pepinster		|	6 09	6 28	|	7 09	7 28	7 52	|	8 09	8 28	|
24	**Verviers-Central**	○	4 23	6 13	6 32	7 18	7 13	7 32	7 56	8 18	8 13	8 32	9 18
24	**Verviers-Central**		4 25	6 25		7 20	7 25	7 34	7 58	8 20	8 25		9 20
25	Verviers-Palais		|	6 28		|	7 28	7 37	8 01	|	8 27		|
32	Dolhain-Gileppe		|	6 34		|	7 34	7 42	8 07	|	8 33		|
38	**Welkenraedt**	○	|	6 40		7 31	7 39	7 47	8 12	|	8 38		|
	Welkenraedt		|							|			|
440	**Aachen-Hbf**	○	4 48							8 43			9 43
440	**Düren**	○	|							9 12			10 12
440	**Köln-Hbf**	○	5 50							9 42			10 42
38	**Welkenraedt**			6 41			7 42				8 42		
43	**Eupen**	○		6 48			7 49				8 49		

1 Rijdt tot 20/21 okt 96.
2 Zonder bagageruim.

1 Circule jusqu'au 20/21 oct 96.
2 Pas de compartiment fourgon.

Achtung! Im Laufe des Jahres können Fahrpläne geändert werden. Je nach Umfang der Änderungen werden diese über die Presse bekanntgegeben. Außerdem können Sie ab Ende September in allen Bahnhöfen einen kostenlosen Nachtrag zum Kursbuch erhalten.

Wie liest man die Fahrplantabellen?

Beispiel:

130

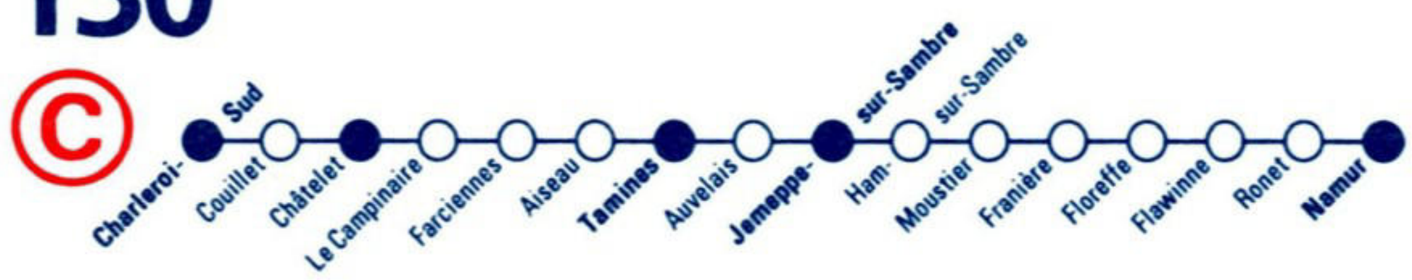

130

tab km			INT 1239	L 7279	IC J 879	IC J 880	L 7281	IC J 881	IC J 882	33	L 7283	IC J 883	IC J 884	L 7285	IC J 885	IC J 886	L 7287	IC J 887
			1 2							2 5								
78	*Tournai*					6 18		7 18	8 18	*8 18*		9 18	10 18		11 18	12 18		13 18
118	*Mons*				6 00	7 00		8 00	9 00	*9 00*		10 00	11 00		12 00	13 00		14 00
118	*La Louvière-Sud*				6 15	7 15		8 15	9 15	*9 15*		10 15	11 15		12 15	13 15		14 15
0	**Charleroi-Sud**		2 48	6 19	6 34	7 34	8 19	8 34	9 34	9 54	10 19	10 34	11 34	12 19	12 34	13 34	14 19	14 34
2	Couillet			|	|	|	|	|	|	|	|	|	|	|	|	|	|
6	Châtelet			6 26	6 41	7 41	8 26	8 41	9 41		10 26	10 41	11 41	12 26	12 41	13 41	14 26	14 41
9	Le Campinaire			|	|	|	|	|	|	|	|	|	|	|	|	|	|
10	Farciennes			6 29			8 29				10 29			12 29			14 29	
12	Aiseau			6 32			8 32				10 32			12 32			14 32	
14	**Tamines**	O		6 35	6 47	7 47	8 35	8 47	9 47		10 35	10 47	11 47	12 35	12 47	13 47	14 35	14 47
14	**Tamines**			6 37	6 48	7 48	8 37	8 48	9 48	Parsifal	10 37	10 48	11 48	12 37	12 48	13 48	14 37	14 48
17	Auvelais			6 40	6 52	7 52	8 40	8 52	9 52		10 40	10 52	11 52	12 40	12 52	13 52	14 40	14 52
19	**Jemeppe-sur-Sambre**	O		6 43	6 55	7 55	8 43	8 55	9 55		10 43	10 55	11 55	12 43	12 55	13 55	14 43	14 55
19	**Jemeppe-sur-Sambre**			6 44	6 56	7 56	8 44	8 56	9 56		10 44	10 56	11 56	12 44	12 56	13 56	14 44	14 56
20	Ham-sur-Sambre			|			|			|			|			|	
22	Moustier			6 48			8 48				10 48			12 48			14 48	
25	Franière			6 52			8 52				10 52			12 52			14 52	
28	Floreffe			6 55			8 55				10 55			12 55			14 55	
31	Flawinne			6 59			8 59				10 59			12 59			14 59	
33	Ronet			7 01			9 01				11 01			13 01			15 01	
36	**Namur**	O	3 3 15	7 05	4 7 08	4 8 08	9 05	4 9 08	4 10 08	3 10 21	11 05	4 11 08	4 12 08	13 05	4 13 08	4 14 08	15 05	4 15 08
125	*Liège-Guillemins*	O	3 55	*7 53*	7 53	8 53	*9 53*	9 53	10 53	10 59	*11 53*	11 53	12 53	*13 53*	13 53	14 53	*15 53*	15 53
37	*Köln-Hbf*	O	5 43						*12 48*	12 48								
162	*Libramont*	O		*8 24*	*8 24*	*9 24*	*10 24*	*10 24*	*11 24*		*12 24*	*12 24*	*13 24*	*14 24*	*14 24*	*15 24*	*16 24*	*16 24*
162	*Arlon*	O		*8 54*	*8 54*	*9 54*	*10 54*	*10 54*	*11 54*		*12 54*	*12 54*	*13 54*	*14 28*	*14 28*	*15 54*	*16 54*	*16 54*
162	*Luxembourg*	O		*9 15*	*9 15*	*10 15*	*11 15*	*11 15*	*12 15*		*13 15*	*13 15*	*14 15*	*14 49*	*14 49*	*16 15*	*17 15*	*17 15*
161	*Bruxelles-Brussel* *Q.L./L.W.*	O		*8 00*	*8 00*	*9 00*	*10 00*	*10 00*	*11 00*		*12 00*	*12 00*	*13 00*	*14 00*	*14 00*	*15 00*	*16 00*	*16 00*
161	*Schuman*	O		*8 04*	*8 04*	*9 04*	*10 04*	*10 04*	*11 04*		*12 04*	*12 04*	*13 04*	*14 04*	*14 04*	*15 04*	*16 04*	*16 04*
161	*Nord/Noord*	O		*8 12*	*8 12*	*9 12*	*10 12*	*10 12*	*11 12*		*12 12*	*12 12*	*13 12*	*14 12*	*14 12*	*15 12*	*16 12*	*16 12*
161	*Centr.*	O		*8 17*	*8 17*	*9 17*	*10 17*	*10 17*	*11 17*		*12 17*	*12 17*	*13 17*	*14 17*	*14 17*	*15 17*	*16 17*	*16 17*
161	*Midi/Zuid*	O		*8 21*	*8 21*	*9 21*	*10 21*	*10 21*	*11 21*		*12 21*	*12 21*	*13 21*	*14 21*	*14 21*	*15 21*	*16 21*	*16 21*

Bemerkung: Die dunklen Punkte ● bedeuten, daß es dort Zug-/Busanschlüsse gibt.

Die Fahrplantabelle enthält folgende Informationen:

- Der unter der Nummer der Fahrplantabelle gedruckte Buchstabe (A oder C) gibt an, an welchen Tagen die Züge verkehren. Dieser Buchstabe erscheint nochmals im Hintergrund der Fahrplantabelle selbst.
  Ⓐ: montags bis freitags, Feiertage ausgenommen
  Ⓒ: samstags, sonntags und feiertags
- Die Merkmale des Zuges (am Kopf jeder Spalte), d.h.:
- Typ (IC, IR, ...) siehe ebenfalls Seite 81
- Zugnummer
- Zeichen, die die Tage oder Zeitspannen betreffen, an denen die Züge verkehren (siehe Seite 82)
- Die Bahnhöfe, die auf der Strecke liegen (gerade Schriftzeichen).
- Die Anschlußbahnhöfe (in rot und in Schrägschrift) sowie die Fahrplantabellen (1. Kolonne), in der sie zu finden sind.
- Die Abfahrtszeiten des Zuges. Steht jedoch das Zeichen O hinter dem Bahnhof, handelt es sich um die Ankunftszeit.

Abgangsbahnhof und/oder Zielbahnhof eines Zuges befinden sich nicht immer in der gleichen Fahrplantabelle. In diesem Fall steht der Bahnhof in *Schrägschrift* (und in *Rot*) aber die Fahrzeiten sind gerade und in Blau gedruckt.

Züge, die im Stundentakt verkehren
(in gewissen Fällen im Zweistundentakt):

IC IC-Züge gewährleisten schnelle Verbindungen zwischen Ballungsgebieten und Großstädten auf mittleren und großen Entfernungen. Die Anzahl Haltestellen dieser Züge ist stark begrenzt.

IR sind interregionale Züge, die eine größere Anzahl Ortschaften des Landes bedienen.

L sind lokale Züge, die alle Haltestellen bedienen, ausgenommen einige, an denen nur Pendelzüge (P-Züge) halten.

Zusätzliche Züge:

P sichern zusätzliche Verbindungen in den Hauptverkehrszeiten.

T sind Touristikzüge, die in der touristischen Saison verkehren und nur gewisse Bahnhöfe bedienen (Küste/Ardennen).

INT sind internationale Züge. Einige dürfen im Binnenverkehr benutzt werden.

Die EUROSTAR- und THALYS-Züge Brüssel-Paris, wurden nicht in dieses Kursbuch aufgenommen, da sie nicht für Fahrgäste des Binnenverkehrs zugelassen sind.
Der Zugang zu den THALYS-Zügen Brüssel-Amsterdam und Brüssel-Köln ist nur unter gewissen Bedingungen gestattet.
Diese Züge dürfen nur mit einem THALYS-Fahrschein benutzt werden.

Wann fährt der Zug?
Die Fahrpläne der Züge, die samstags, sonntags oder an Feiertagen fahren, können stark von den Fahrplänen der Züge abweichen, die in der Woche fahren.
Um unser Kursbuch so übersichtlich wie möglich zu gestalten, haben wir die Fahrplantabellen in zwei Gruppen aufgeteilt. Eine für die Woche — von montags bis freitags (Feiertage ausgeschlossen) — und eine für das Wochenende, d.h. für samstags, sonntags und feiertags. Ein Faltblatt trennt die beiden Fahrplanarten. Das Faltblatt enthält zwei Karten mit den Direktverbindungen. Auf der einen Karte sind die Relationen der Züge eingezeichnet, die von montags bis freitags fahren, und auf der anderen die Relationen der Züge, die am Wochenende und an Feiertagen fahren.

Unter der Nummer der Fahrplantabelle sind die Tage, an denen die Züge fahren, angegeben.
Ⓐ fährt an allen Tagen, außer samstags, sonntags und feiertags
© fährt samstags, sonntags und feiertags
Dieser Hinweis erscheint nicht mehr wie bisher unter der Zugnummer. Die anderen konventionellen Zeichen bleiben weiter bestehen. Sie sind in der nachstehenden Tabelle erklärt.

	verkehrt an allen Tagen
Ⓐ	außer samstags, sonntags und an gesetzlichen Feiertagen
Ⓑ	außer samstags
©	samstags, sonntags und an allen gesetzlichen Feiertagen
⚒	außer an Sonn- und gesetzlichen Feiertagen
†	an Sonn- und gesetzlichen Feiertagen
①	montags
②	dienstags
③	mittwochs
④	donnerstags
⑤	freitags
⑥	samstags
⑦	sonntags

Verkehrt nur an gewissen Tagen oder in gewissen Zeitspannen

☼	während der Zeit, in der die Touristikzüge verkehren (siehe Faltblatt auf der 1. Seite)
▲	außer im Jahresurlaub
●	außer in den Schulferien

Besondere Hinweise

Elektrifizierung des Streckenabschnitts Deinze - De Panne

Durch die Elektrifizierung dieses Streckenabschnitts können die Züge zwischen Gent und De Panne schneller fahren. Die IR-Züge verzeichnen einen Zeitgewinn von 9 Minuten in Richtung De Panne und 11 Minuten in Richtung Gent. Es können nun komfortablere Reisezugwagen eingesetzt werden, u.a. werden die P-Züge zwischen De Panne und Brüssel durch modernere Fahrzeuge ersetzt.

Neue Haltestelle: Olen

Ab Sonntag, den 02.06.96 halten die IR-Züge Antwerpen-Neerpelt auch in Olen. Von dort aus können Sie direkt nach Antwerpen, Lier, Herentals, Geel, Mol, Lommel, Overpelt und Neerpelt fahren. Auch Brüssel ist schnell zu erreichen, Sie brauchen nur in Berchem umzusteigen.

Mehr Reisekomfort

Schon im letzten Jahr wurden auf der IC-Relation Oostende - Eupen die ersten neuen komfortablen Reisezugwagen (vom Typ I 11) eingesetzt. In diesem Jahr werden noch weitere geliefert. Sie sollen auf der IC-Relation Antwerpen - Brüssel - Charleroi in Betrieb genommen werden.

Direkte Verbindung Oostende - Lille

Dreimal am Tag verkehren Direktzüge zwischen Oostende und Lille. Sie halten in Brugge, Torhout, Roeselare, Izegem, Kortrijk, Mouscron, Tourcoing und Roubaix. In Lille wird ein Anschluß nach Paris geboten. Zwischen Oostende und Lille verkehren neben diesen Direktzügen natürlich auch noch die anderen Züge, mit denen Sie in Kortrijk umsteigen müssen.

Mehr Züge in Wezemaal

In Wezemaal halten in der Woche zu den Hauptverkehrszeiten bedeutend mehr Züge als bisher. Nähere Ausküfte finden Sie in der Fahrplantabelle 35.

Verbindung zum Flughafen (Brussel-Nationaal-Luchthaven)

Seit dem 1. Januar 1996 verkehren die IC-Züge zum Flughafen ab Bruxelles-Midi statt Bruxelles-Central. Somit verfügt Bruxelles-Midi, Schnittstelle zwischen Binnen- und internationalem Verkehr, je Stunde über 3 Direktverbindungen zum Bahnhof Brussel-Nationaal-Luchthaven.

Der Thalys

Durch die Inbetriebnahme der Thalys-Züge, der neuen Hochgeschwindigkeitszüge zwischen Brüssel-Paris, Brüssel-Amsterdam über Berchem und Brüssel-Köln über Liège werden die Fahrpläne einer Reihe von Zügen leicht abgeändert:

– Der L-Zug Quévy - Mons - Soignies fährt durch bis Braine-le-Comte.

– Zwischen Tournai und Mons gelten andere Fahrzeiten: in der Woche für den IR Tournai - Charleroi und am Wochenende für den IC Mouscron - Charleroi - Herstal.

Touristikzüge

Nach Auswertung der Ergebnisse der letzten touristischen Saison haben wir das Angebot der Touristikzüge angepaßt, wobei die wichtigsten Änderungen wie folgt zusammengefaßt werden können.

1. Der T-Zug Neerpelt (8.33 Uhr) - Blankenberge (11.09 Uhr) fährt samstags und sonntags

Dieser neue Direktzug zwischen Neerpelt und Blankenberge hält künftig in Overpelt, Lommel, Mol, Geel, Olen, Herentals, Lier, Mechelen, Gent-Sint-Pieters und Brugge. Er hält auf der Rückfahrt (Abfahrt 18.28 Uhr) in denselben Bahnhöfen wie auf der Hinfahrt.
Auf der Verbindung Neerpelt - De Panne werden weniger Touristikzüge eingesetzt. Künftig fährt ein Touristikzug ab Antwerpen-Centraal nach De Panne. Der T-Zug Leopoldsburg - Lier wurde abgeschafft.

2. Der T-Zug Mechelen (8.26 Uhr) - De Panne (10.30 Uhr) fährt samstags und sonntags

Der früher aus Schaerbeek kommende T-Zug fährt nun in Mechelen ab und hält in Vilvoorde, Schaerbeek, Bruxelles-Nord, Bruxelles-Central, Bruxelles-Midi, Denderleeuw, Gent-Sint-Pieters, Diksmuide, Veurne und Koksijde. Auf der Rückfahrt von De Panne (Abfahrt 19.12 Uhr) nach Mechelen (Ankunft 21.15 Uhr) hält er in denselben Bahnhöfen wie auf der Hinfahrt.

3. Der T-Zug Hasselt (7.22 Uhr) - Oostende (9.47 Uhr) fährt samstags und sonntags

Die touristische Relation ab Aarschot wird verlängert. Der Zug fährt künftig in Hasselt ab. Seine neue Route verläuft über Diest, Aarschot, Leuven, Schaerbeek, Bruxelles-Nord, Bruxelles-Central, Bruxelles-Midi, Denderleeuw, Gent-Sint-Pieters und Brugge.
Auf der Rückfahrt von Oostende (Abfahrt 18.37 Uhr) hält er in denselben Bahnhöfen wie auf der Hinfahrt.

4. Der T-Zug Charleroi-Sud (7.27 Uhr) - De Panne (9.49 Uhr) fährt an allen Tagen

Der bestehende T-Zug Charleroi - Blankenberge wird in Kortrijk geteilt. Einige Wagen fahren nach De Panne und halten in Lichtervelde, Diksmuide, Veurne und Koksijde.
Auf der Rückfahrt von De Panne (Abfahrt 19.16 Uhr) hält er in denselben Bahnhöfen wie auf der Hinfahrt.

5. Die T-Züge Antwerpen-Centraal - Dinant und Dinant - Antwerpen-Centraal, die in Berchem, Mechelen-Nekkerspoel, Mechelen, Leuven, Bierges-Walibi und Namur hielten, wurden mangels Nachfrage abgeschafft.

Service in den Bahnhöfen

Die wichtigsten Informationen finden Sie im Verzeichnis der Bahnhöfe (Seite 155 bis 194).
Eine Serie von Dienstleistungen, die in diesem Verzeichnis erwähnt werden, betrifft die Behinderten und Blinden. Siehe dazu auch die Betreuung von Behinderten und Blinden (Seite 87).

Verzeichnis der Bahnhöfe (Seite 155 bis 194)

Nehmen wir z.B. Charleroi-Sud.
Nach dem Namen des Bahnhofs steht:

E-5 Geographische Lage des Bahnhofs auf der Karte der Tabellennummern (Faltblatt am Anfang des Kursbuchs) und auf einer der vier regionalen Karten (Seite 196 bis 199).
117, 118, 124, 130, 130a, 132, 140
Fahrplantabellen bezüglich dieses Bahnhofs.


Anschlüsse Zug/Bus gesichert


Bahnhof mit gebührenpflichtigen Parkplätzen für Pkws


Bahnhof mit gebührenpflichtiger Fahrradauf-bewahrung


Gepäckabfertigung


Buffet


Restaurant

Informationen in den Bahnhöfen

Folgende Hinweise gelten nur für mittlere oder größere Bahnhöfe. Es handelt sich dabei häufig um die Bahnhöfe, durch die IC- und/oder IR-Züge fahren.
In den anderen Bahnhöfen sind die Hinweise nicht so zahlreich.

Im Bahnhof selbst

- Eine ganze Reihe von schematischen Darstellungen (Bildsymbole) dienen Ihrer Orientierung.
- Natürlich können wir nicht alles vorhersehen: Zögern Sie also nicht, sich zu informieren, sei es im Auskunftsbüro (das Sie in den meisten großen Bahnhöfen finden werden) oder am Schalter.
- Eine ständig auf den neuesten Stand gebrachte Zugansagetafel unterrichtet Sie über die Fahrzeiten, Gleise und über die Art des Zuges (**L,** IR...).
- Die Aushangfahrpläne geben die gleichen Informationen an, sie sind jedoch „vollständiger": Sie geben nämlich die Informationen für den ganzen Tag an.
- In gleichem Maße bestätigen Ansagen über Lautsprecher die Abfahrtszeiten und die Zielbahnhöfe der Züge.
- In den kleineren Bahnhöfen werden Sie durch die Aushangfahrpläne oder das Personal informiert.

Zugang zu den Bahnsteigen

Den Bahnsteig (d.h. das Gleis), den Sie suchen, finden Sie an Hand deutlicher Hinweise in den dorthin führenden Gängen und Unterführungen. In den bedeutenden Bahnhöfen werden diese Informationen erneut durch die Abfahrtszeiten, die Bestimmungsbahnhöfe usw. ergänzt.
In den kleineren Bahnhöfen weist Sie ein Aushangfahrplan auf den entsprechenden Bahnsteig hin.

Auf den Bahnsteigen

In den größeren Bahnhöfen finden Sie erneut diese Auskünfte auf den Bahnsteigen vor: Aushangfahrpläne, automatische Anzeigetafeln... Sie wiederholen die Abfahrtszeit, den Zielort und die Art des Zuges. Im allgemeinen werden diese Informationen in zahlreichen Bahnhöfen über Lautsprecher oder durch das Personal am Bahnsteig selbst mitgeteilt.

Betreuung von Behinderten und Blinden

Nehmen Sie unmittelbar Kontakt mit uns auf, falls Sie Hilfe benötigen.
Die Rufnummern finden Sie auf folgenden Seiten:
– Seite 155 bis 194: Verzeichnis der Bahnhöfe
– Seite 147 bis 149: Auskunftsbüros

Die Nationale Ermäßigungskarte für die Benutzung der öffentlichen Verkehrsmittel (Carte Nationale de réduction sur les transports en commun)

und

die Sonderparkkarte für Behinderte ohne Begrenzung der Parkdauer (carte pour stationnement sans limitation de durée)

erhalten Sie beim

Ministère de la Prévoyance Sociale
Service des Allocations aux Handicapés
Rue de la Vierge Noire, 3c
1000 BRÜSSEL - Tel. (02) 509 82 29
Fax (02) 509 85 32

Hilfen beim Zugang

1. Siehe dazu das Verzeichnis der Bahnhöfe (Seite 155 bis 194). Sie können feststellen, daß bestimmte Bahnhöfe folgende Hilfen anbieten:



Rollstuhl für Behinderte



Bewegliche Auffahrrampe zwischen Bahnsteig und Zug



Hohe Bahnsteige



Von montags bis freitags genügend Personal. Erkundigen Sie sich im Bahnhof für die anderen Tage.

2. Für rollstuhlgebundene Behinderte erteilt der Bahnhof eine 2 Jahre gültige Sondergenehmigung, mit der bestimmte im Prinzip verbotene Bahnübergänge und Dienstaufzüge (in der Begleitung eines Angestellten der SNCB/NMBS) benutzt werden dürfen.

3. Wenn Sie Inhaber der Sonderparkkarte für Behinderte ohne Begrenzung der Parkdauer sind, dürfen Sie Ihr Auto kostenlos auf den vorbehaltenen Parkplätzen abstellen.
4. Wenn Sie eine Auslandsreise planen, nehmen Sie bitte Kontakt mit Ihrem Abgangsbahnhof auf.

Tarifliche Vorteile

In bestimmten Fällen erhalten Sie erhebliche Ermäßigungen. Informieren Sie sich darüber im Bahnhof.

Binnenverkehr

1. Falls Sie den Gebrauch beider Arme oder beider Beine verloren haben, erteilt Ihnen die SNCB/NMBS eine „Sondererlaubnis": Mit letzterer dürfen Sie zusammen mit einer Begleitperson reisen, benötigen jedoch nur einen Fahrausweis (Fahrkarte zum normalen Preis oder mit kommerzieller Ermäßigung, Berechtigungskarte).
2. Falls Sie blind sind, genügt Ihre „Nationale Ermäßigungskarte für die Benutzung der öffentlichen Verkehrsmittel", um Freifahrt in der 2. Klasse zu haben. Ihr Begleiter muß einen Fahrausweis besitzen, Ihr Begleithund darf jedoch kostenlos mitreisen.
3. Rollstühle werden ebenfalls gratis befördert.

Internationaler Verkehr

Im internationalen Verkehr haben Sehbehinderte folgende Vorteile: Der Begleiter (Person oder Hund auf den für Hunde zugelassenen Verbindungen) reist gratis, falls der Blinde über einen Fahrausweis zum normalen Preis (eventuell ermäßigt) verfügt. Sie müssen zusammen fahren. Bei einer Hin- und Rückreise mit Abfahrt aus Belgien gelten diese Bedingungen auf 20 europäischen Eisenbahnnetzen und bei 6 Seeschiffahrtsgesellschaften.
Der Begleiter eines Behinderten (der aber nicht sehbehindert ist) reist nur kostenlos (zu den gleichen Bedingungen) im Benelux-Verkehr.

Preise und Reiseangebote

Es folgt eine allgemeine Übersicht unserer Reiseangebote mit einigen Preisbeispielen (Tarife gültig ab 01.02.96). Nur die offiziellen SNCB/ NMBS-Tarife sind verbindlich.
Das Angebot gilt ausschließlich für den Binnenverkehr, außer es würde ausdrücklich angegeben.
All unsere Preise sind in belgischen Franken (bfrs) angegeben, MwSt. inbegriffen.
Die Ermäßigungen gelten nicht für den Mindestpreis (für eine einfache Fahrt) von 25 bfrs in 2. Klasse und 38,50 bfrs in 1. Klasse.

Gewöhnliche Fahrkarten

Es gibt Fahrkarten für eine einfache Fahrt und für eine Hin- und Rückfahrt.

Gültigkeit

- Die einfache Fahrt oder die Hinfahrt muß an dem auf der Fahrkarte angegebenen Datum stattfinden. Die Rückfahrt muß noch am selben Tag erfolgen.
- Sie können die Fahrkarte schon 5 Tage im voraus lösen, wenn Sie am Schalter das Reisedatum angeben.

Kinder

- Kinder unter 6 Jahren reisen kostenlos. Höchstens 4 Kinder unter 6 Jahren dürfen einen Erwachsenen kostenlos begleiten.
- Bei Platzmangel und auf Aufforderung des Zugführers müssen sie ihren Sitzplatz einem zahlenden Fahrgast überlassen.
- Kinder im Alter von 6 bis einschließlich 11 Jahren reisen zum halben Tarif.
- Ab 12 bezahlen Kinder den vollen Fahrpreis.

Fahrkartenvorverkauf

Sie können für ein- und dieselbe Verbindung einen Fahrschein für zehn einfache Fahrten im voraus lösen.
Auf diesen Fahrschein werden nur Ausgabedatum, Strecke, Wagenklasse und Preis aufgedruckt.

Sie müssen den Fahrschein ausfüllen, bevor Sie in den Zug steigen. Folgende Angaben sind voll ausgeschrieben und mit Kugelschreiber einzutragen:
- Der Wochentag
- Das Datum
- Der Monat (ohne Jahresangabe)
- Das Wort „Hinfahrt", wenn die Fahrt in die Richtung geht, die auf dem Fahrschein aufgedruckt wurde
- Das Wort „Rückfahrt", wenn die Reise in die entgegengesetzte Richtung des Fahrkartenaufdrucks geht

Die anhand einer Ermäßigungskarte im voraus gelösten Fahrscheine müssen zusammen mit der noch gültigen Ermäßigungskarte benutzt werden.
Der Preis der Fahrkarten hängt von der Entfernung ab, die in der ersten Kolonne der Fahrplantabellen angegeben ist.
Die folgende Tabelle gibt den Preis einer einfachen Fahrt zweiter Klasse für einige Entfernungen an.

Entfernung (km)	Preis (bfrs)	Entfernung (km)	Preis (bfrs)
3	40	30	130
5	40	50	195
10	60	75	275
15	75	100	360
20	95	125	450
25	110	150	*540

* Höchstpreis für eine einfache Fahrt

Eine Hin- und Rückfahrt kostet das Doppelte einer einfachen Fahrt.
Die erste Klasse ist rund 54 % teurer als die zweite.

Fahrkarten zum ermäßigten Preis

Eine Reihe Tips,... um möglichst preisgünstig zu reisen.

Sondertarife für Hin- und Rückfahrten

Für Alleinreisende und kleine Gruppen, für bestimmte Reiseziele, am Wochenende... gibt es Fahrkarten zum ermäßigten Preis.
Prinzip:
- Nur für Hin- und Rückfahrten
- Ermäßigung von 40 % für Alleinreisende oder für einen Mitreisenden, der zu einer Reisegruppe von maximal 6 Personen gehört
- Ermäßigung von 60 % für alle anderen Mitreisenden solch einer Reisegruppe, vorausgesetzt, sie fahren alle zusammen, sowohl hin wie zurück
- Der Fahrgast bezahlt höchstens 2 × den Preis, der einer Entfernung von 150 km entspricht

Einige Preisbeispiele für die 2. Klasse (die 1. ist rund 54 % teurer).

Entfernung (km)	Alleinreisende	Zwei Fahrgäste reisen zusammen	Je hinzukommender Fahrgast (1) (insgesamt 6)
5	80	160	80
10	90	170	80
20	130	240	110
30	170	300	130
50	260	450	190
75	350	600	250
100	450	770	320
150	670	1 130	460

(1) In gewissen Fällen ist die Benutzung eines PASS (s. Seite 100) vorteilhafter.

Wochenendfahrkarte

Gilt immer als Hin- und Rückfahrkarte, vorausgesetzt, die Hinfahrt erfolgt zwischen Freitag und Sonntag (und an dem auf der Fahrkarte angegebenen Datum). Die Rückfahrt muß zwischen Samstag und Montag angetreten werden. Am Samstag oder Sonntag können Sie also eine Tagesfahrt unternehmen.
Kleinen Gruppen werden Ermäßigungen zugestanden (40 % für einen Fahrgast, 60 % für bis zu 5 Mitreisende). Die Daten der verlängerten Wochenenden finden Sie in den Broschüren, die in den Bahnhöfen ausliegen.

Fahrkarte „Ein Tag am Meer/Ein Tag in den Ardennen"

Die Rückfahrt muß am selben Tag wie die Hinfahrt, und zwar vor Mitternacht, erfolgen.
Die Fahrkarte „Ein Tag am Meer" gilt für folgende Bahnhöfe:
Knokke, Duinbergen, Heist, Zeebrugge, Blankenberge, Oostende, Veurne, Koksijde und De Panne.
Bei der Hinfahrt gilt die Fahrkarte nur für den auf der Fahrkarte angegebenen Zielbahnhof. Die Rückfahrt kann in gleich welchem der vorgenannten Bahnhöfe angetreten werden.
Die Fahrkarte „Ein Tag in den Ardennen" ist für alle Bahnhöfe, die südlich der Achse Liège-Namur-Charleroi liegen, gültig.

Diese Fahrkarte wird in den folgenden Zeiträumen angeboten:

KARNEVAL:	von Samstag, 17. Februar bis Sonntag, 25. Februar
OSTERN: 7 April	von Samstag, 30. März bis Sonntag, 21. April
HIMMELFAHRT: 16 Mai	von Donnerstag, 16. Mai bis Sonntag, 19. Mai
PFINGSTEN: 26. Mai	von Samstag, 25. Mai bis Montag, 27. Mai
SOMMERFERIEN Nationalfeiertag: 21. Juli Mariä Himmelfahrt: 15. August	von Samstag, 1. Juni bis Samstag, 31.August
ALLERHEILIGEN: 1. November	von Samstag, 26. Oktober bis Sonntag, 3. November
WEIHNACHTEN 1996 NEUJAHR 1997	von Samstag, 21. Dezember 1996 bis Sonntag, 5. Januar 1997

Im Nachtrag zu diesem Kursbuch erfahren Sie, wann dieser Fahrschein 1997 angeboten wird.

Andere günstige Angebote

B-Ausflüge

Das Angebot „B-Ausflüge" kombiniert auf ideale und preisgünstige Weise die Zugreise und die eventuelle Weiterfahrt mit dem Bus, der Straßenbahn oder Metro mit einer touristischen Leistung.
Entspannung, Abenteuer, Kultur, Sport oder Natur, für jeden ist etwas dabei. Die Broschüre 1996-1997 liegt in allen Bahnhöfen aus. Entdecken Sie die neuen Ausflüge der Saison... Der Safari-Park „Monde Sauvage" und die Tropfsteinhöhlen von Remouchamps, eine Krevetten-Kreuzfahrt an Bord des Seastar, das Tal der Molignée mit dem „Railbike", Tournai, der Paradisio-Park, das „Scientastic"-Museum und das „Centre Belge de la Bande Dessinée", mit dem Hubschrauber über Blankenberge oder die Ausstellung „De Ensor à Delvaux".
Die Vielfalt der Aktivitäten und Reiseziele sowie die interessanten Preise machen die B-Ausflüge zu einem Top-Angebot.
Bei bestimmten kulturellen, sportlichen oder sonstigen Veranstaltungen werden Ihnen ebenfalls ganz punktuell B-Ausflüge angeboten. Informieren Sie sich in einem unserer Bahnhöfe.

B-Tourrail

Mit der B-Tourrail-Karte können Sie von gleich welchem belgischen Bahnhof abfahren.
Für einen Festpreis können Sie an fünf Tagen innerhalb eines Monats frei zwischen allen belgischen Bahnhöfen verkehren.
B-Tourrail ist das ganze Jahr über erhältlich und die Gültigkeitsperiode kann an gleich welchem Tag des Monats beginnen.

	2. Klasse	1. Klasse
Preise	1 995	2 995

Ermäßigungskarte zum Festpreis

Mit dieser Karte können Sie einen Monat lang mit Fahrscheinen der 1. oder 2. Klasse zum halben Tarif fahren.
Preis: 570 bfrs für beide Wagenklassen.

Ermäßigungen für Gruppen

1. Wer hat Anrecht auf den Gruppentarif?
   Personen, die eine Gruppe von mindestens 16 Fahrgästen bilden und während der ganzen gebuchten Reise zusammen und in derselben Klasse fahren.
2. Vorteile
   - 60 % Ermäßigung je zahlenden Fahrgast (Höchstpreis für eine Hinfahrt: 145 bfrs in 2. Klasse; der Preis, der einer Entfernung von 150 km entspricht, in 1. Klasse).
   - 50 % Ermäßigung im Mai und Juni (Höchstpreis für eine Hinfahrt: 175 bfrs in 2. Klasse; der Preis, der einer Entfernung von 150 km entspricht, in 1. Klasse).
   - Ein Gratisfahrschein je 15 zahlende Fahrgäste.
3. Neu: Sondertarif für Schülergruppen außerhalb der Hauptverkehrszeiten
   - Volle 75 % Ermäßigung (immer in 2. Klasse).
   - Hin- und Rückfahrt am gleichen Tag: Sie dürfen jedoch erst nach 9.00 Uhr abfahren und müssen vor 16.00 Uhr zurückkehren (am Wochenende, an Feiertagen und im Juli und August gelten diese Zeiten nicht).
   - Mindesttarif: 50 bfrs je Hin- und Rückfahrt.
4. Wie müssen Sie vorgehen, um den Gruppentarif zu erhalten?
   - Reichen Sie den Reservierungsantrag spätestens 5 Werktage vor dem Abfahrtsdatum am Bahnhofsschalter ein.
   - Achtung! Eine Reservierung kann nur angenommen werden, wenn noch genügend Sitzplätze frei sind.
   - Es ist eine Anzahlung von 40 bfrs je zahlenden Fahrgast zu leisten. Diese wird mit dem Gesamtbetrag, der bei Entgegennahme der Fahrscheine zu zahlen ist, verrechnet.

Informieren Sie sich im Bahnhof.

Anrecht auf persönliche Ermäßigungskarten

Prinzip

Pensionierten gewisser Kategorien, kinderreichen Familien oder Personen, die dem Vaterland gedient haben, werden persönliche Ermäßigungskarten ausgestellt. Inhaber einer solchen Karte können Fahrscheine zu ermäßigtem Preis lösen. Erkundigen Sie sich im Bahnhof.

Zu beachten

Vergessen Sie Ihre Karte nicht, ohne sie ist Ihr Fahrschein ungültig.
Falls Sie wegen Diensten, die Sie dem Vaterland erwiesen haben, Anrecht auf solch eine Ermäßigungskarte haben, haben Sie auch noch Anrecht auf weitere Vorteile bei der Bahn. Erkundigen Sie sich im Bahnhof oder bei der Organisation, die Ihnen die Karte ausgestellt hat.

Internationale Karten und Fahrscheine

Prinzip

Viele der internationalen Reiseangebote sind auch auf dem belgischen Streckenteil vorteilhafter.

Wo, wann, wie?

Die nachfolgende Übersicht ist nicht vollständig. Sehen Sie deshalb auch im internationalen Kursbuch nach.

Benelux-Tourrail

Sie können von gleich welchem belgischen, niederländischen oder luxemburgischen Bahnhof abfahren.
Die Benelux-Tourrail-Karte ist einen Monat lang gültig.
Für einen Festpreis können Sie an fünf Tagen innerhalb dieses Monats auf allen Strecken der drei Bahnen (Belgien/Luxemburg/Niederlande) fahren.

	2. Klasse	1. Klasse
Gültig an 5 Tagen innerhalb 1 Monats		
Junge Leute unter 26 Jahren	3 160	—
Erwachsene ab 26 Jahren	4 220	6 320

Erkundigen Sie sich im Bahnhof oder in einem zugelassenen Reisebüro.

Benelux-Weekend

Diese Hin- und Rückfahrkarte ist im grenzüberschreitenden Verkehr zwischen allen Bahnhöfen der belgischen, niederländischen und luxemburgischen Bahnen gültig.
25 % (20 % NS - Nederlandse Spoorwegen) für einen alleinreisenden Fahrgast oder einen Mitreisenden, der zu einer Gruppe von höchstens sechs Personen gehört.
50 % (40 % NS) für alle weiteren Mitreisenden solch einer Gruppe.
Die Karte gilt am Wochenende:
– Hinfahrt: Zwischen donnerstags 16 Uhr und sonntags 24 Uhr
– Rückfahrt: Zwischen samstags 0 Uhr und montags 24 Uhr

Berechtigungskarten

Falls Sie regelmäßig mit der Bahn fahren möchten, finden Sie stets eine für Sie passende Berechtigungskarte. Diese „maßgeschneiderten" Berechtigungskarten sind auch sehr preisgünstig.

Prinzip

Mit den meisten Berechtigungskarten können Sie auf einer bestimmten Strecke oder auf dem ganzen Netz eine unbegrenzte Anzahl Fahrten in 1. oder 2. Klasse zurücklegen.
Zur Berechtigungskarte gehört ein Gültigkeitsbillet.
Sie ist nicht auf andere Personen übertragbar und drei Jahre lang gültig. Um Mißbrauch zu vermeiden, muß die Karte mit einem Paßbild versehen werden.

Gewöhnliche Karte für einen begrenzten Reiseweg

Sie wählen eine bestimmte Strecke, die auf der Berechtigungskarte angegeben wird.
1) Monatskarten: Sie können sie für einen Monat (ggf. für drei oder zwölf Monate) validieren lassen.
2) Wochenkarten: Sie können sie an gleich welchem Tag der Woche validieren lassen.

Die Berechtigungskarte ist nur mit dem dazugehörigen Gültigkeitsbillet, das Sie schon fünf Tage vor Gültigkeitsbeginn kaufen können, gültig.

Folgende Sonderangebote gelten das ganze Jahr hindurch:
- Erstehen Sie ein Gültigkeitsbillet für zwölf Monate, dann zahlen Sie nur den Preis von zehn Monatskarten.
- Erstehen Sie ein Gültigkeitsbillet für drei Monate, dann zahlen Sie nur den Preis von 2,8 Monatskarten.
- Wenn Sie 146 km oder mehr zurücklegen, wird Ihnen automatisch eine Netzkarte ausgestellt, die auf dem gesamten SNCB-Netz gilt.

Einige Preisbeispiele *(zweite Klasse)* (Der Preis in erster Klasse liegt rund 54 % höher)

Entfernung (km)	WOCHEN-KARTE	MONATSKARTEN		
	1 Woche	1 Monat	3 Monate	12 Monate
3	265	880	2 460	8 770
5	310	1 030	2 860	10 210
10	400	1 330	3 710	13 230
15	490	1 630	4 550	16 250
20	580	1 930	5 400	19 270
25	670	2 230	6 250	22 290
30	760	2 540	7 090	25 310
50	1 055	3 510	9 810	35 030
75	1 290	4 300	12 020	42 920
100	1 545	5 150	14 420	51 500
125	1 805	6 010	16 820	60 070
NETZKARTE	2 080	6 940	19 420	69 330

Mit der neuen RAILFLEX-Karte können Sie fünf Mal innerhalb von 15 aufeinanderfolgenden Kalendertagen auf der gleichen Strecke zwischen zwei belgischen Bahnhöfen hin- und zurückfahren. Die Karte wird in 1. und in 2. Klasse angeboten. Sie ist besonders vorteilhaft für Fahrgäste, die mehrmals die Woche dieselbe Strecke zurücklegen.

Entfernung (km)	Preis (bfrs)	Entfernung (km)	Preis (bfrs)
3	285	30	760
5	365	55- 57	1 100
10	460	86- 90	1 510
15	560	111-115	1 850
20	645	146-150	2 340

Karte für Unternehmen

Nur für im belgischen Handelsregister eingetragene Unternehmen und für GoE, deren Satzungen im belgischen Staatsblatt veröffentlicht sind. Diese Karte darf vom Personal des Unternehmens oder der GoE benutzt werden.
Sie ist auf dem ganzen SNCB-Netz gültig (1, 3 oder 12 Monate)

Gültigkeitsdauer	2. Klasse	1. Klasse
1 Monat	8 320	12 820
3 Monate	23 300	35 880
12 Monate	83 200	128 130

Schülerkarte

- Für einen, drei, zehn oder zwölf Monate.
- Sie wird nur an Schüler und Studenten unter 30 Jahren ausgestellt, und zwar für die Strecke zwischen einem Bahnhof ihrer Wahl und dem Bahnhof, der sich in der Nähe der Unterrichtsanstalt befindet.

Es gibt zwei verschiedene Schülerkarten:

- Die Schülerkarte, die an allen Tagen gültig ist, kostet etwa 75 % des Preises einer gewöhnlichen Berechtigungskarte.
- Mit der Schülerkarte für eine Hin- und Rückfahrt pro Woche darf die Hinfahrt von sonntags bis mittwochs und die Rückfahrt von mittwochs bis samstags stattfinden. Der Preis für diese Schülerkarte entspricht 40 % des Preises, der für die an allen Tagen gültige Schülerkarte zu zahlen ist.

Einige Preisbeispiele:

Entfernung (km)	Eine Hin- und Rückfahrt pro Woche	Täglich 1 Monat	3 Monate	10 Monate
3	270	660	1 850	6 050
5	310	770	2 150	7 050
10	400	1 000	2 780	9 130
15	490	1 220	3 420	11 220
20	580	1 450	4 050	13 300
30	760	1 900	5 320	17 470

MTB-Abonnement

Für einen oder zwölf Monate.
Auf den Strecken der SNCB/NMBS, STIB/MIVB, TEC/DE LIJN der Großstädte Antwerpen, Brüssel, Charleroi, Gent und Liège.
Diese Karte (ausschließlich 2. Klasse) gibt freie Fahrt mit der Bahn, der U-Bahn, der Straßenbahn und dem Bus innerhalb einer dieser Großstädte.

Einige nützliche Ratschläge

Verlieren Sie Ihre Berechtigungskarte nicht!
Falls Sie die Karte und/oder das Gültigkeitsbillet (außer der Karte für Unternehmen) verlieren, beantragen Sie ein Duplikat in einem beliebigen Bahnhof. Die Karte wird Ihnen so schnell wie möglich ersetzt und die Fahrkarten, die Sie inzwischen kaufen, werden Ihnen erstattet.

Notieren Sie sich sorgfältig die Nummer Ihrer Berechtigungskarte (neun oder zwölf Zahlen), wie Sie es für Ihre Bankkreditkarte machen...

Sie möchten Ihre Reise unterbrechen
Kein Problem: Unterbrechen Sie Ihre Reise in einem beliebigen Bahnhof des Reisewegs, der auf Ihrer Berechtigungskarte angegeben ist.

Sie möchten mit einer Berechtigungskarte für die 2. Klasse in der 1. Klasse fahren
Falls Sie ausnahmsweise in der 1. Klasse fahren möchten, verlangen Sie den Zuschlag, bevor Sie einsteigen.

Sie möchten Ihre Berechtigungskarte eine Zeit lang nicht benutzen
Sie nehmen z.B. 15 Tage Urlaub. Setzen Sie Ihre Berechtigungskarte während dieser Zeit außer Kraft: Erst nach Ihrer Rückkehr brauchen Sie sie wieder in Kraft zu setzen. Die neue Geltungsdauer beginnt Ihrem Wunsch gemäß.

Sie sind zufrieden! Sie möchten also die Gültigkeitsdauer verlängern
Die eigentliche Berechtigungskarte gilt 3 Jahre. Sie erhalten das Gültigkeitsbillet in allen Bahnhöfen, und zwar schon 1 Monat vor Beginn der neuen Geltungsperiode, die Sie ausgewählt haben.

Sie möchten eine kombinierte Strecke Zug + Bus benutzen!
Nennen Sie in Ihrem Antrag die gewünschten SNCB/NMBS- sowie STIB/TEC/DE LIJN-Strecken. Diese Kombination ist übrigens günstiger. Sie erhalten eine einzige Karte, die auf der kombinierten Strecke gültig ist.
Dies gilt nicht für Karten für Unternehmen.

Die „Pässe"

Ein PASS ist eine Karte, mit der Sie in Belgien zu äußerst günstigen Preisen mit der Bahn fahren können. Diese Karten werden das ganze Jahr hindurch verkauft und sind für mehrere Benutzerkategorien bestimmt.

Art der Karte	Benutzungsbedingungen	Preis
Go Pass	1. Für alle **Jugendliche** von 6 bis einschließlich 25 Jahren 2. Zehn einfache Fahrten in 2. Klasse 3. Übertragbar 4. Sechs Monate gültig 5. Abfahrt erst ab 7.45 Uhr (ohne Ausnahme) erlaubt (an Samstagen, Sonntagen und Feiertagen **und** an allen Tagen von Juli und August gilt keine Einschränkung)	**1 360 bfrs**
Multi Pass	NEU ! 1. Für Minigruppen von höchstens 3, 4 oder 5 Personen (von denen mindestens eine 26 Jahre alt sein muß) 2. Zwei einfache Fahrten (oder eine Hin- und Rückfahrt) in 2. Klasse, innerhalb von 2 Monaten 3. Abfahrt ab 7.45 Uhr (ohne Ausnahme) Preis für höchstens 3 Personen: höchstens 4 Personen: höchstens 5 Personen:	 **1 190 bfrs** **1 340 bfrs** **1 490 bfrs**
Golden Railpass	1. Für Senioren ab **60** 2. Sechs einfache Fahrten in 1. oder 2. Klasse 3. Übertragbar (und kann mit anderen Personen ab 55 und/oder Kindern unter 12 zusammen benutzt werden) 4. Ein Jahr gültig 5. Keine Einschränkung der Abfahrtszeit	**1. Klasse** **1 850 bfrs** **2. Klasse** **1 190 bfrs**

Näheres erfahren Sie im Bahnhof.

Mit einem Go Pass, Multi Pass oder Golden Railpass darf die Fahrt nicht unterbrochen werden. Der Übergang von der zweiten in die erste Klasse ist mit einem Go Pass oder Multi Pass nicht zulässig.

Acces Pass

Für gewisse Haltestellen ohne Fahrkartenausgabe bietet die Bahn den ACCES PASS an. Er gibt Anrecht auf 5 oder 10 einfache Fahrten zwischen zwei belgischen Bahnhöfen, innerhalb der auf dem PASS angegebenen Zone.
Der ACCES PASS wird an allen Bahnhofsschaltern sowie in gewissen örtlichen Zeitungsläden angeboten.
Den ACCES PASS gibt es für folgende Haltestellen:

Von oder nach	Gültigkeitsbereich	Anzahl Fahrten	Preis
Ampsin	Bas-Oha / Haute-Flône	10	300
	Zone Liège / Namèche	5	475
Balegem-Dorp	Zone Gent / Geraardsbergen / Haaltert / St.-Denijs-Boekel / Vijfhuizen	5	425
	Zottegem / Gontrode	10	300
Bastogne Nord / Sud	Libramont	5	550
Berlaar	Zone Antwerpen / Aarschot / St.-Katelijne-Waver / Bouwel / Kontich	5	425
	Lier / Heist-op-den-Berg	10	300
Boortmeerbeek	Zone Mechelen / Wijgmaal	10	500
	Zone Leuven / St.Katelijne-Waver / Eppegem / Zone Mechelen	5	325
Bracquegnies	Zone Mons / Zone La Louvière / Forchies / Binche / Braine-le-Comte / Luttre	5	425
Brugelette	Ath / Lens	10	300
	Zone Mons / Leuze / Acren / Silly / Neufvilles	5	425

Von oder nach	Gültigkeitsbereich	Anzahl Fahrten	Preis
Buizingen	Zone Bruxelles / Enghien / Ecaussinnes / De Hoek / Tollembeek	5	425
Carnières	Zones La Louvière / Forchies / Leval	10	500
	Zone Charleroi / Havré / Famille-ureux / Binche / Manage	5	325
	Morlanwelz / Forchies	10	300
Courrière	Zone Namur / Ciney	5	325
Diegem	Zone Bruxelles / Erps-Kwerps	10	500
	Zone Leuven / Weerde / Zone Bruxelles / Dilbeek / Zellik / Vilvoorde / Brussel-Nationaal-Luchthaven	5	425
Eine	Zone Gent / Vichte / Balegem-Dorp / Hillegem / Ronse / Deinze	5	475
Engis	Amay / Flemalle-Grande	10	300
	Zone Liège / Zone Huy	5	325
Eppegem	Zone Bruxelles / Nossegem / Kontich / Willebroek / Hambos / Londerzeel	5	425
	Zone Mechelen / Buda	10	500
Esneux	Zone Liège / Aywaille / Comblain-la-Tour	5	325
Essene-Lombeek	Zone Aalst / Groot-Bijgaarden / Ninove / Ede	10	500
	Zone Bruxelles / Zottegem / Geraardsbergen / Wetteren / Wichelen / Zellik	5	475
Fexhe-le-Haut-Clocher	Zone Liège / Waremme	5	325
	Waremme / Ans	10	500
Floreffe	Zone Namur / Auvelais	10	500

Von oder nach	Gültigkeitsbereich	Anzahl Fahrten	Preis
Franière	Zone Namur / Tamines	10	500
Hansbeke	Zone Gent / Beernem	5	325
	Aalter / Landegem	10	300
Hemiksem	Zone Antwerpen / Zwijndrecht / Mortsel / Mortsel-Deurnesteenweg / Bornem	5	325
Hennuyères	Zone Bruxelles / De Hoek / Herne / Enghien / Erbisœul / Lens / Zone La Louvière / Pont-à-Celles	5	550
	Tubize / Braine-le-Comte	10	300
Herent	Zone Bruxelles / Vilvoorde / Ezemaal / Testelt / Booischot / Hofstade / Bierges-Walibi	5	550
	Zone Leuven / Erps-Kwerps	10	300
Jamioulx	Zone Charleroi / Walcourt	10	500
Kapelle-op-den-Bos	Zone Mechelen / Buggenhout / Muizen	10	500
Lembeek	Zone Bruxelles / Enghien / Tollembeek / De Hoek / Ecaussinnes	5	425
Linkebeek	Zone Bruxelles / Braine-l'Alleud / Huizigen	10	500
	De Hoek	10	300
Lot	Zone Halle / Ruisbroek	10	300
	Zone Bruxelles / Beersel / Hennuyères	5	325
	Tubize / Ruisbroek / Beersel	10	500
Lustin	Zone Namur / Dinant	5	325
Marche-en-Famenne	Jemelle / Zone Marche	10	300

Von oder nach	Gültigkeitsbereich	Anzahl Fahrten	Preis
Morlanwelz	Zone La Louvière / Forchies	10	300
	Zone Charleroi / Binche / Ecaussinnes / Gouy-lez-Piéton / Obourg / Courcelles-Motte	5	425
Mortsel	Zone Antwerpen / Lier / Kontich / Hoboken-Polder / Zwijndrecht / Antwerpen-Noorderdokken	10	500
Niel	Zone Antwerpen / Melsele / Mortsel-Oude-God / Mortsel / Willebroek / Temse	5	425
Rhisnes	Zone Namur / Beuzet	10	300
Ruisbroek	Zone Halle / Zone Bruxelles / Huizingen	10	500
Sinaai	St.-Niklaas / Lokeren	10	300
Sint-Denijs-Boekel	Zottegem / Oudenaarde / Eine	10	500
Sint-Joris-Weert	Zone Leuven / Wavre	10	500
Sint-Martens-Bodegem	Zone Bruxelles / Asse / Burst / Eichem / Lede / Vijfhuizen	5	425
Soire-sur-Sambre	Zone Charleroi / Erquelinnes	5	475
	Erquelinnes / Fontaine-Valmont	10	300
Tilff	Zone Liège / Poulseur	10	500
Trooz	Zone Liège / Zone Verviers / Theux	10	600
Wijgmaal	Zone Leuven / Wespelaar-Tildonk	10	300
	Zone Mechelen / Kortenberg / Hofstade / Aarschot / Florival / Vertrijk	5	425
Zandbergen	Ninove / Schendelbeke	10	300
Zichem	Zone Leuven / Zone Hasselt / Melkouwen	5	550

Fahrradverleih

Die SNCB bietet Ihnen zwei Alternativen, um Belgien mit dem Fahrrad zu erleben: Entweder nutzen Sie das Angebot „B-Ausflug - Zug + Fahrrad" oder Sie mieten nur das Fahrrad.

B-Ausflug Zug + Fahrrad

Tarif pro Tag und Fahrrad (inkl. MwSt.)
Hin- und Rückfahrt in 2. Klasse + Mietgebühr für ein gewöhnliches Fahrrad oder ein Mountainbike

Zone A	Zone B	Zone C	Zone D
< 21 km	de 21 à 45 km	de 46 à 71 km	> 71 km
335	**395**	**505**	**605**

Nur Fahrradmiete

Das ganze Jahr über vermietet die SNCB in gewissen Bahnhöfen touristischer Gegenden gewöhnliche Fahrräder oder Mountainbikes.
Fahrradmiete vor Ort
Tarif pro Tag: 325 bfrs

Verleih von Fahrrädern (mit 7 Gängen) in 31 Bahnhöfen:

Blankenberge, Brugge, Deinze, Dendermonde, Dixmuide, Dinant, Essen, Eupen, Genk, Gent-Sint-Pieters, Hasselt, Herentals, Ieper, Jemelle, Knokke, La Hulpe, Leuven, Lier, Lobbes, Marbehan, Namur, Oostende, Oudenaarde, Poperinge, Puurs, Sint-Niklaas, Turnhout, Virton, Veurne, Walcourt, Zottegem.

Verleih von Mountainbikes (mit 21 Gängen) in 4 Bahnhöfen:

Rivage, Spa, Trois-Ponts und Vielsalm.

Alle Fahrräder sind im Verleihbahnhof zurückzugeben.
Für jedes Fahrrad muß im Verleihbahnhof eine Kaution hinterlegt werden, die vollständig erstattet wird, wenn das Fahrrad rechtzeitig und in einwandfreiem Zustand im selben Bahnhof zurückgegeben wird. Für in Belgien ansässige Kunden beträgt die Kaution 500 bfrs je Fahrrad, für alle anderen 1 500 bfrs.
Es können natürlich nur so viele Fahrräder verliehen werden, wie im Bahnhof noch frei sind.
Weitere Auskünfte finden Sie in der Broschüre „B-Excursions", die in allen Bahnhöfen erhältlich ist.

Gebühren für Gepäckbeförderung

– Je Einheit:	**180**
– Je 100 km:	**40**
– Mindesttarif je Sendung:	**380**

PKW-Parkplätze (der SNCB-Kundschaft vorbehalten)

	Pro Kalendertag	Pro Woche	Parkplatzabonnierte Eisenbahnbenutzer 1 Monat	3 Monate	1 Jahr
– Bruxelles/ Brussel Nord/ Noord	160	240	800	2 240	8 000
Midi/Zuid	160	240 360(1)	800 1 200(1)	2 240 3 360(1)	8 000 12 000(1)
– Liège-Guillemins	160	—	1 020	2 850	10 170
– Andere Bahnhöfe	110	200	660	1 850	6 600

(1) Reservierter Platz

Kostenlos: 281 Autoparkplätze können Sie gebührenfrei benutzen. Am Wochenende sind alle Parkplätze gebührenfrei, außer in Bruxelles-Midi/Nord, Blankenberge, Oostende und Liège-Guillemins.

Gebührenpflichtige Unterstellung von Fahrrädern/ Mofas

	Tagestarif	Abonnement 1 Monat	3 Monate	1 Jahr
Fahrräder	40	270	760	2 700
Mofas	60	450	1 260	4 500

Allgemeine Benutzungsbedingungen

Jedesmal, wenn Sie in den Zug steigen, erkennen Sie stillschweigend die Allgemeinen Benutzungsbedingungen der SNCB an.
Diese können Sie in den großen Bahnhöfen im Informationsbüro, in den kleineren am Schalter einsehen. In den Bahnhöfen können Sie sich außerdem die Broschüre „En bonne voie" besorgen, die Ihnen einen klaren Einblick in die geläufigsten Benutzungsbedingungen für die Inlandszüge gibt.

Einige Ratschläge

Ihr Gepäck

Handgepäck
Kostenlose Beförderung. Es darf weder sperrig sein, noch störend oder behindernd für die anderen Fahrgäste.

Aufgegebenes Gepäck
Wenn Sie nicht zu sehr „beladen" reisen möchten, kümmern wir uns um Ihr Gepäck. Informieren Sie sich im Bahnhof.
Wenn Sie Ihr Fahrrad mitnehmen möchten, müssen Sie vorher eine „Fahrradkarte" (carte pour le transport d'un vélo accompagné) in einem Bahnhof lösen. Tragen Sie Datum und Reiseziel auf der Karte ein, bevor Sie mit Ihrem Fahrrad in den Zug steigen.

Wie dem auch sei...
Falls Sie zu einem Zeitpunkt mit großem Andrang verreisen, informieren Sie sich. Es ist nämlich nicht immer für alle Gepäckstücke Platz vorhanden, und wir können Sie rechtzeitig gut beraten. Für den Binnenverkehr aufgegebenes Gepäck ist in den internationalen Zügen der Strecken Liège-Guillemins – Luxemburg, Bruxelles-Midi – Amsterdam, Oostende – Köln nicht zugelassen.

Ihre Hunde und Kleintiere

Sie dürfen Sie kostenlos begleiten, unter der Bedingung, daß sie in einem Korb oder einem Käfig eingesperrt sind und die mitreisenden Personen nicht belästigen. Für nichteingesperrte Hunde bezahlen Sie 50 % des Fahrpreises 2. Klasse pro einfache Fahrt, aber maximal 60 bfrs. Sie müssen an die Leine gelegt werden und dürfen nicht auf den Sitzbänken Platz nehmen.

Verlorene Gegenstände

Sie haben etwas im Zug liegenlassen ? Dann melden Sie den Verlust am Schalter. Beschreiben Sie den Gegenstand so gut wie möglich. Geben Sie auch die Nummer des Zuges (mit Datum und Uhrzeit) an, in dem Sie den Gegenstand wahrscheinlich vergessen haben.

Sollten wir ihn finden, können Sie ihn entweder in Ihrem Heimatbahnhof oder im „Dépôt Central" des Bahnhofs Bruxelles-Nord (Öffnungszeiten: 07.30 bis 17.30 Uhr) abholen. Dieser Service wird gegen eine geringe Kostenbeteiligung geboten.

Ihr Fahrausweis

Sie haben keinen gültigen Fahrausweis

- Sie nehmen den Zug an einer Stelle, an der keine Fahrkarten ausgegeben werden: Benachrichtigen Sie den Schaffner, bevor Sie einsteigen.
- Sie nehmen den Zug in einem Bahnhof, in dem Fahrkarten ausgegeben werden: Lösen Sie einen Fahrschein am Schalter.
  Wenn Sie dies aus irgendeinem Grund nicht machen konnten, müssen Sie den Schaffner benachrichtigen, bevor Sie einsteigen. Die Fahrkarte kostet Sie dann trotzdem noch 80 bfrs mehr.

Sie haben einen Fahrausweis der 2. Klasse, möchten aber in der 1. Klasse fahren

Sie möchten über das auf Ihrem Fahrausweis eingetragene Ziel hinausfahren

- Sie nehmen den Zug an einer Stelle, an der keine Fahrkarten ausgegeben werden:
  Benachrichtigen Sie den Schaffner, bevor Sie einsteigen, daß Sie in 1. Klasse fahren oder über das auf dem Fahrschein angegebene Ziel hinausfahren möchten.
- Sie nehmen den Zug in einem Bahnhof, in dem Fahrscheine ausgegeben werden:
  Lösen Sie den Zuschlag für die 1. Klasse oder den Fahrschein für die zusätzliche Strecke am Schalter.
  Wenn Sie dies aus irgendeinem Grund nicht machen konnten, müssen Sie den Schaffner davon in Kenntnis setzen, bevor Sie in die 1. Klasse überwechseln oder bevor Sie über das auf Ihrem Fahrschein angegebene Ziel hinaus sind. Der Zuschlag kostet Sie trotzdem noch 80 bfrs mehr.

Sie haben keine gültige Fahrkarte und haben den Schaffner nicht davon in Kenntnis gesetzt

- Sie begehen einen Verstoß und der Preis Ihrer Fahrt (oder des Zuschlags) wird um folgenden Festbetrag erhöht:
  - 500 bfrs, wenn Sie dem Schaffner diesen Aufpreis sofort bezahlen
  - 1 000 bfrs, wenn Sie den Aufpreis innerhalb von 5 Werktagen nach dem Tag des Verstoßes in einem Bahnhof Ihrer Wahl begleichen
  - 5 000 bfrs, wenn Sie den Aufpreis nicht innerhalb einer Frist von 5 Werktagen nach dem Tag des Verstoßes beglichen haben.

Sie waren zerstreut...

– Während der Fahrt stellen Sie fest, daß Sie Ihre Berechtigungs- oder Ermäßigungskarte vergessen haben: Benachrichtigen Sie sofort den Schaffner. Sie haben dann 5 Werktage Zeit, um in einem Bahnhof Ihrer Wahl Ihre Karte vorzuzeigen, Sie müssen aber 100 bfrs Verwaltungsgebühren bezahlen.

– Das Gültigkeitsbillet Ihrer Berechtigungskarte ist abgelaufen:
  – Wenn es noch nicht mehr als fünf Werktage her ist, daß Ihr Gültigkeitsbillet abgelaufen ist, und Sie die Berechtigungskarte innerhalb von fünf Werktagen ohne Unterbrechung validieren lassen, zahlen Sie zum Preis der Validierung für jeden Tag, an dem die Karte ungültig war, nur eine Gebühr von 100 bfrs hinzu.
  – Ist das Gültigkeitsbillet schon über fünf Tage abgelaufen, begehen Sie einen Verstoß. Deshalb wird Ihnen zusätzlich zum Fahrpreis noch ein fester Pauschalbetrag berechnet.

Unser Kundendienst: immer ganz Ohr

– Wir können uns noch so sehr bemühen, es kann während der Fahrt immer ein Problem auftreten. Zögern Sie nicht, uns eventuelle Beschwerden, Bemerkungen oder Vorschläge mitzuteilen. Verlangen Sie im Bahnhof ein Beschwerdeformular (fiche de réclamation) oder schreiben Sie einen kurzen Brief an:

SNCB
Département Voyageurs
Service après-vente
Rue de France, 54 bte 5-6
B-1060 Brüssel

Der Ombudsmann

Sie haben sich schon bei der SNCB beschwert und sind mit dem Ausgang der Angelegenheit nicht zufrieden? Dann wenden Sie sich doch an den Ombudsmann. Er ist absolut unparteiisch. Sein Jahresbericht, den Sie auf Anfrage in den Bahnhöfen und Auskunftsbüros einsehen können, gibt einen Einblick in die verschiedenen Dienstleistungen.
Seine Anschrift:
Service de Médiation auprès de la SNCB
Cantersteen 4
B-1000 Brüssel
Tel.: (02) 525 40 01

Toerisme binnen handbereik...

– 71 goede ideeën
voor een toeristische uitstap in België

– 35 Trein + Fiets verhuurstations

Vraag een

B-Dagtrips

De brochure is beschikbaar in alle stations!

Un tourisme à portée de main...

– 71 bonnes idées
pour des excursions touristiques en Belgique

– 35 gares de location Train + Vélo

Faites-le en

B-Excursions

Brochure disponible dans toutes les gares!

Dear Customer,

For a while now, we have been conducting a vast investment campaign aimed at improving the reception of our customers. Making our stations more pleasant is a long and exacting venture that we carry out progressively throughout Belgium. The quality of the reception also requires to enhance the comfort offered to our passengers. In this prospect we are involved in a very important programme including the purchase of a brand new rolling stock.

As the weeks go by, you will be even more numerous to enjoy state-of-the-art coaches on the main lines: ride smoothness, soundproofing, spacious room, on board information: This new rolling stock includes a whole series of innovations which are very close to the quality standards offered by renowned international vehicles such as the THALYS and EUROSTAR high speed trains. All this will be a precursor to the arrival of similar trainsets also designed to meet the requirements of the travellers of the 21st century.

Our ability to adapt our services to market demand and to the needs and wishes of our customers underlies the action of our staff. Our new Railflex train card illustrates better than ever our efforts towards more versatility. As is indicated by its name, the major feature of this product is its flexibility. This novelty is specially devised for all those who have chosen to work part-time and who cannot use a classic train card for the journeys between their residence and their work place. This year, our Multi Pass formula has also been modified to provide more flexibility. In the new version, the offer for large families or small groups of friends is extremely adjusted and more adapted to a great variety of situations.

We are already redesigning our national service in a spirit of redeployment. In this way, we expect to give a new impetus to the railway transport and to create new positive prospects for those who want to reap the full benefit of our offer.

Railways are a daily public service for many people and a more occasional mode of transport for other travellers. Nevertheless, we hope that you will be even more numerous to choose our company for your travels, notably during off-peak hours. However that may be, our top priority is to provide you the highest quality of service still for many years.

Etienne SCHOUPPE,
Managing Director.

Contents

Map of the table numbers / calendar / conventional signs — Fold-out

Directions for use — page 114

How to reach your destination? — page 114

How to consult the timetable? — page 114
How to find your train? — page 115
How to read the timetables? — page 116

Your special attention for... — page 119

Station facilities — page 121

Reception of the disabled and the blind — page 123

Prices and Travel formulae — page 125

Ordinary train tickets — page 125

Tickets at reduced fare — page 127

Weekend ticket — page 128
One-day ticket 'to the seaside and the Ardennes' — page 128

Other advantageous formulae — page 129

B-Daytrips — page 129
B-Tourrail card — page 129
Fixed-price reduction card — page 129
Group reduction — page 130
Personal reduction cards for special categories of people — page 130

International cards and tickets — page 131

Benelux-Tour card — page 131
Benelux-Weekend ticket — page 131

Train cards page 132

Journey train card page 132
RAILFLEX page 133
Company card page 134
Pupil's or student's train card page 134
MTB card page 135

Some good advice page 135

'Passes' page 136

Rental of bikes page 141

B-Daytrip Train + Bicycle page 141
Transport of registered luggage page 142
Car parks page 142
Pay storage page 142

General conditions in force page 143

Some useful tips page 143

Luggage page 143
Dogs and small animals page 143
Lost objects page 144
Your ticket page 144

Where to obtain information ? page 147

NMBS / SNCB page 147
Bus page 150

List of pictograms page 152

List of stations page 155

Regional maps page 196

General timetables page 201

Directions for use

How to reach your destination?

How to consult the timetable?

Look for the station of destination in the alphabetical list of all the Belgian stations on pages 155 to 194.

Let's take Gent-Sint-Pieters for example.
The alphabetical list of stations (page 155 to 194) gives the following information:

C-3	position on the maps
50, 50a, 53, 58, 59, 73, 75, 86, 122	the station can be found in each of the corresponding timetables (pages 324 to 357, 360 to 365, 376 to 389, 406 to 417, 428 to 431, 494 to 497, 674 to 703, 708 to 719, 732 to 741, 746 e 747, 782 e 783)
09/222 44 44	phone number of the station
	bus connections
	toll car park
	pay bicycle shed — **free bicycle shed**
	forwarding of luggage
	buffet
	restaurant
	use of a wheelchair for the disabled
	raised platform (= the difference in height between the platform and the train has been reduced)
	mobile ramp platform/train
	staffed station

You can also consult the brochure '1001 fixed interval connections', which you received with this timetable.

How to find your train?

Each timetable includes:
— the number of the table;
— the running days;
— the stations called at;
— the timings;
— additional information.

For example:

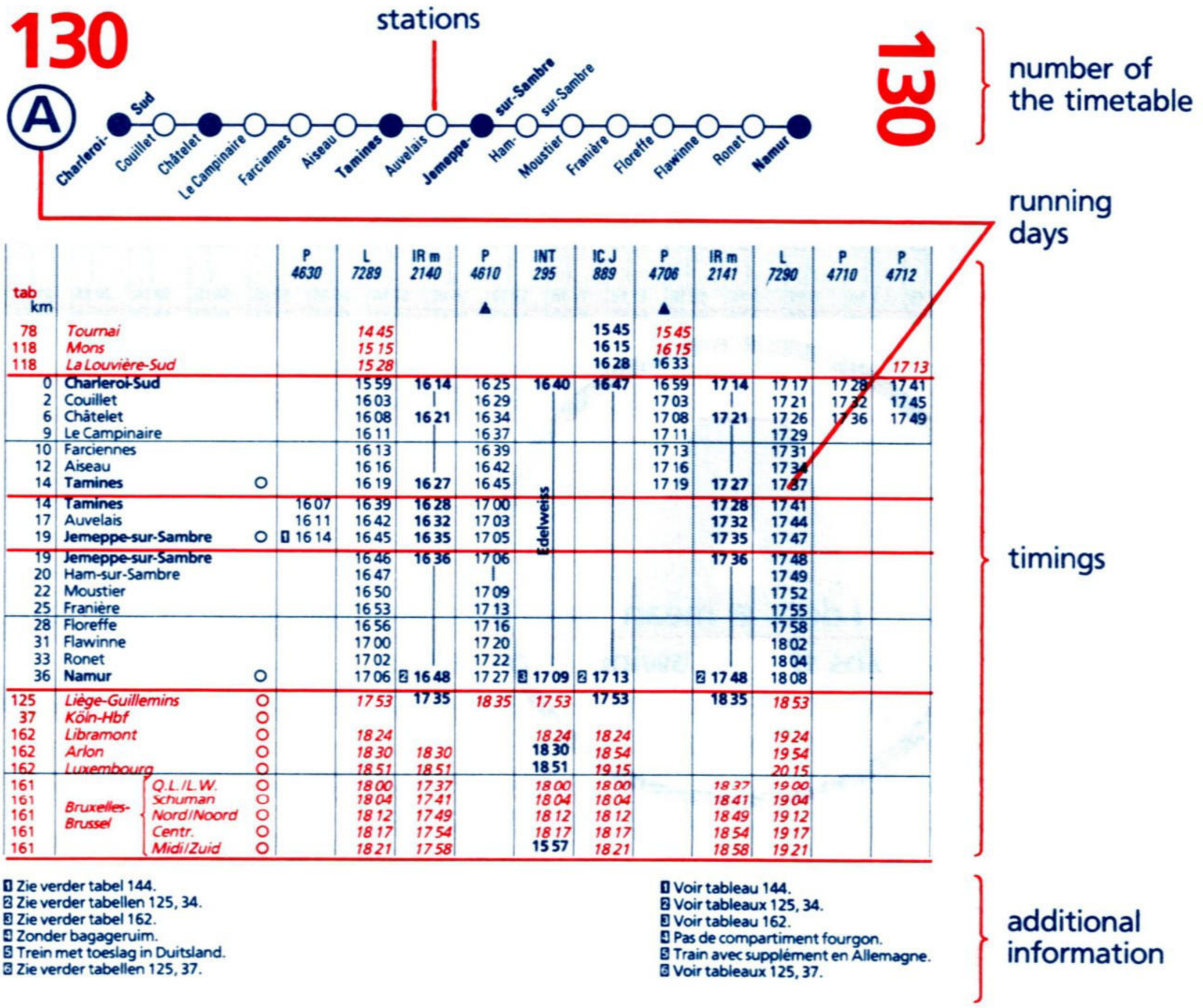

tab km			P 4630	L 7289	IR m 2140	P 4610 ▲	INT 295	IC J 889	P 4706 ▲	IR m 2141	L 7290	P 4710	P 4712
78	*Tournai*			*14 45*				15 45	*15 45*				
118	*Mons*			*15 15*				16 15	*16 15*				
118	*La Louvière-Sud*			*15 28*				16 28	16 33				*17 13*
0	**Charleroi-Sud**			15 59	**16 14**	16 25	**16 40**	**16 47**	16 59	**17 14**	17 17	17 28	17 41
2	Couillet			16 03	|	16 29	|	|	17 03	|	17 21	17 32	17 45
6	Châtelet			16 08	**16 21**	16 34	|	|	17 08	**17 21**	17 26	17 36	17 49
9	Le Campinaire			16 11	|	16 37	|	|	17 11	|	17 29		
10	Farciennes			16 13	|	16 39	|	|	17 13	|	17 31		
12	Aiseau			16 16	|	16 42	|	|	17 16	|	17 34		
14	**Tamines**	O		16 19	**16 27**	16 45	|	|	17 19	**17 27**	17 37		
14	**Tamines**		16 07	16 39	**16 28**	17 00	|	|		**17 28**	17 41		
17	Auvelais		16 11	16 42	**16 32**	17 03	|	|		17 32	17 44		
19	**Jemeppe-sur-Sambre**	O	[1] 16 14	16 45	**16 35**	17 05	Edelweiss	|		17 35	17 47		
19	**Jemeppe-sur-Sambre**			16 46	**16 36**	17 06	|	|		**17 36**	17 48		
20	Ham-sur-Sambre			16 47	|	|	|	|		|	17 49		
22	Moustier			16 50	|	17 09	|	|		|	17 52		
25	Franière			16 53	|	17 13	|	|		|	17 55		
28	Floreffe			16 56	|	17 16	|	|		|	17 58		
31	Flawinne			17 00	|	17 20	|	|		|	18 02		
33	Ronet			17 02	|	17 22	|	|		|	18 04		
36	**Namur**	O		17 06	[2] 16 48	17 27	[3] 17 09	[2] 17 13		[2] 17 48	18 08		
125	*Liège-Guillemins*	O		*17 53*	17 35	*18 35*	*17 53*	17 53		18 35	*18 53*		
37	*Köln-Hbf*	O											
162	*Libramont*	O		*18 24*			*18 24*	*18 24*			*19 24*		
162	*Arlon*	O		*18 30*	*18 30*		18 30	*18 54*			*19 54*		
162	*Luxembourg*	O		*18 51*	*18 51*		18 51	*19 15*			*20 15*		
161	*Bruxelles-Brussel* Q.L./L.W.	O		*18 00*	*17 37*		*18 00*	*18 00*		*18 37*	*19 00*		
161	*Bruxelles-Brussel* Schuman	O		*18 04*	*17 41*		*18 04*	*18 04*		*18 41*	*19 04*		
161	*Bruxelles-Brussel* Nord/Noord	O		*18 12*	*17 49*		*18 12*	*18 12*		*18 49*	*19 12*		
161	*Bruxelles-Brussel* Centr.	O		*18 17*	*17 54*		*18 17*	*18 17*		*18 54*	*19 17*		
161	*Bruxelles-Brussel* Midi/Zuid	O		*18 21*	*17 58*		15 57	*18 21*		*18 58*	*19 21*		

[1] Zie verder tabel 144.
[2] Zie verder tabellen 125, 34.
[3] Zie verder tabel 162.
[4] Zonder bagageruim.
[5] Trein met toeslag in Duitsland.
[6] Zie verder tabellen 125, 37.

[1] Voir tableau 144.
[2] Voir tableaux 125, 34.
[3] Voir tableau 162.
[4] Pas de compartiment fourgon.
[5] Train avec supplément en Allemagne.
[6] Voir tableaux 125, 37.

Attention !

Some of the timetables may be subject to changes in the course of the year. Announcements will be made in the newspapers according to the importance of these changes. Moreover, free addenda are available in the stations as from the end of September.

How to read the timetables?

For example:

89 **89**

Ⓒ

Denderleeuw – Welle – Haaltert – Ede – **Burst** – Terhagen – Herzele – Hillegem – **Zottegem** – Munkzwalm – St.-Denijs-Boekel – **Oudenaarde** – Anzegem – Vichte – **Kortrijk**

tab km			IC G 705	IC G 705	IC G 706	IC G 707	IC G 708	IC G 709	IC G 710	IC G 711	IC G 712	IC G 713	IC G 714	IC G 715	IC G 716	IC G 717	IC G 718	IC G 719
			✲	2														
50	*Schaarbeek/Schaerbeek*		6 13	6 13	7 13	8 13	9 13	10 13	11 13	12 13	13 13	14 13	15 13	16 13	17 13	18 13	19 13	20 13
50	*Brussel-Bruxelles* Noord/Nord		6 19	6 19	7 19	8 19	9 19	10 19	11 19	12 19	13 19	14 19	15 19	16 19	17 19	18 19	19 19	20 19
50	*Brussel-Bruxelles* Centr.		6 23	6 23	7 23	8 23	9 23	10 23	11 23	12 23	13 23	14 23	15 23	16 23	17 23	18 23	19 23	20 23
50	*Brussel-Bruxelles* Zuid/Midi		6 30	6 30	7 30	8 30	9 30	10 30	11 30	12 30	13 30	14 30	15 30	16 30	17 30	18 30	19 30	20 30
0	**Denderleeuw**		6 45	6 45	7 45	8 45	9 45	10 45	11 45	12 45	13 45	14 45	15 45	16 45	17 45	18 45	19 45	20 45
3	Welle		|	|	|	|	|	|	|	|	|	|	|	|	|	|	|
5	Haaltert		6 49	6 49	7 49	8 49	9 49	10 49	11 49	12 49	13 49	14 49	15 49	16 49	17 49	18 49	19 49	20 49
7	Ede		|	|	|	|	|	|	|	|	|	|	|	|	|	|	|
12	Burst	O	6 55	6 55	7 55	8 55	9 55	10 55	11 55	12 55	13 55	14 55	15 55	16 55	17 55	18 55	19 55	20 55
12	**Burst**		6 56	6 56	7 56	8 56	9 56	10 56	11 56	12 56	13 56	14 56	15 56	16 56	17 56	18 56	19 56	20 56
14	Terhagen		|	|	|	|	|	|	|	|	|	|	|	|	|	|	|
15	Herzele		6 59	6 59	7 59	8 59	9 59	10 59	11 59	12 59	13 59	14 59	15 59	16 59	17 59	18 59	19 59	20 59
17	Hillegem		|	|	|	|	|	|	|	|	|	|	|	|	|	|	|
21	**Zottegem**	O	7 04	7 04	8 04	9 04	10 04	11 04	12 04	13 04	14 04	15 04	16 04	17 04	18 04	19 04	20 04	21 04
21	**Zottegem**		7 05	7 05	8 05	9 05	10 05	11 05	12 05	13 05	14 05	15 05	16 05	17 05	18 05	19 05	20 05	21 05
28	Munkzwalm		|	|	|	|	|	|	|	|	|	|	|	|	|	|	|
31	Sint-Denijs-Boekel		|	|	|	|	|	|	|	|	|	|	|	|	|	|	|
38	**Oudenaarde**	O	7 16	7 16	8 16	9 16	10 16	11 16	12 16	13 16	14 16	15 16	16 16	17 16	18 16	19 16	20 16	21 16
38	**Oudenaarde**		7 17	7 17	8 17	9 17	10 17	11 17	12 17	13 17	14 17	15 17	16 17	17 17	18 17	19 17	20 17	21 17
46	Anzegem		|	|	|	|	|	|	|	|	|	|	|	|	|	|	|
54	Vichte		|	|	|	|	|	|	|	|	|	|	|	|	|	|	|
63	**Kortrijk**	O	▯ 7 34	7 34	▯ 8 34	▯ 9 34	▯ 10 34	▯ 11 34	▯ 12 34	▯ 13 34	▯ 14 34	▯ 15 34	▯ 16 34	▯ 17 34	▯ 18 34	▯ 19 34	▯ 20 34	21 34
66	*Brugge*	O	8 19	*8 44*	9 19	10 19	11 19	12 19	13 19	14 19	15 19	16 19	17 19	18 19	19 19	20 19	21 19	
50a	*Oostende*	O	8 36		9 36	10 36	11 36	12 36	13 36	14 36	15 36	16 36	17 36	18 36	19 36	20 36	21 36	

Remark: The full dots ● mean that there are train-bus connections.

The table contains the following information:

– The running period is indicated underneath the tablenumber and printed over the timetables:
  Ⓐ: Monday to Friday, except public holidays;
  Ⓒ: Saturdays, Sundays and public holidays;
– at the top of each column, the *characteristics* of the train:
– type (IC, IR, ...) see also page 117;
– train number;
– symbol of the running days or periods (see page 118);
– in *blue: the stations* situated on the line;
– in *italics* (and in *red*) the *connecting stations*, as well as the number of the table where you can find them;
– the *departure time* of the train; **however**, the time preceded by the *symbol* O is the arrival time.

Stations taken from a different table, are printed in italics and in red. The arrival or departure time of a direct train is printed in blue; if you have to change trains, the arrival or departure time is printed in italics and in blue.

Trains every hour

(in some cases every 2 hours):

IC Intercity trains ensure fast connections on long and medium distances between the conurbations and the larger cities. They have very few intermediate stops.
IR Interregional trains serve a larger number of places.
L Local trains serve all stops, except a few where only commuter trains (P trains) stop.

Additional trains:

P Extra trains during peak hours.
T Tourist trains running during the tourist season, serving certain stations (Coast/Ardennes).
INT International trains, some of which can also be used in domestic traffic.

Since EUROSTAR and THALYS trains Brussels-Paris are not accessible to customers of the domestic network, they are not mentioned in this publication.
The access to Brussels-Amsterdam and Brussels-Cologne THALYS trains is subject to some conditions. THALYS trains may only be accessed with a THALYS ticket.

When does the train run?

The timetable on Saturdays, Sundays and public holidays may differ significantly from the one on other days.
In order to arrange our timetable more neatly we have introduced two series of schedules. One refers to the period from Monday to Friday (except public holidays), the other to Saturdays, Sundays and public holidays. Both parts are separated by a fold-out. If you open it you will see on both sides a map of direct trains: on the recto side trains from Monday to Friday, on the verso trains on Saturdays, Sundays and public holidays.

Next to the schedule numbers the running days of the trains are indicated.
Ⓐ runs every day except on Saturdays, Sundays and public holidays.
Ⓒ runs on Saturdays, Sundays, public holidays.

This indication is no longer shown under the train number. The other conventional signs are still there. They are explained in the following table.

The train runs: every day	
Ⓐ	every day except on Saturdays, Sundays and public holidays
Ⓑ	every day except on Saturdays
Ⓒ	on Saturdays, Sundays, public holidays
⚒	every day except on Sundays and public holidays
†	on Sundays and public holidays
①	on Monday
②	on Tuesday
③	on Wednesday
④	on Thursday
⑤	on Friday
⑥	on Saturday
⑦	on Sunday
Particular days or periods:	
☼	running period of tourist trains (see fold-out at the beginning)
▲	not during annual holidays
●	not during school holidays

Your very special attention for...

Thanks to the electrification of the Deinze - De Panne section, the journey between Ghent and De Panne can be shortened. The IR-link between Ghent and De Panne is down by 9 minutes in the direction of De Panne and by as much as 11 minutes in the direction of Ghent. Also, more comfortable electrical stock can be put into service. P-trains between De Panne and Brussels too will have modern-type coaches.

Opening of the Olen stop

As of Sunday June 2nd, 1996 the IR-trains connecting Antwerp and Neerpelt will also have a stop in Olen, where new facilities have been built.
Passengers can now travel direct from Olen to Antwerp, Lier, Herentals, Geel, Mol, Lommel, Overpelt and Neerpelt. Brussels can be reached very easily, after changing trains in Berchem.

Increased travelling comfort

As early as 1995, the first new, comfortable coaches (type I11) were put into service on the IC-link between Ostend and Eupen. These new vehicles will continue being supplied throughout 1996. They will also be deployed on the IC-link between Antwerp - Brussels - Charleroi.

Direct link between Ostend-Lille

Ostend and Lille will be connected directly 3 times a day, there and back, with stops in Bruges, Torhout, Roeselare, Izegem, Courtrai and Mouscron, Tourcoing and Roubaix. At Lille there are connections to Paris. These are extra trains, on top of the normal links between Ostend and Lille, for which Courtrai is the changing station.

More trains in Wezemaal

During peak hours on working days, far more trains will have a stop in Wezemaal than used to. For more details, turn to line 35 timetables.

National airport service

As per January 1, 1996, IC-trains to the airport have originated from Brussels-Midi-Zuid instead of Brussels-Central. This allows Brussels-Midi-Zuid, the major junction station at the crossroads of both domestic and international traffic, to have three hourly direct links to and from Brussels-National-Airport.

The advent of 'Thalys'

The advent of THALYS, the new high-speed train between Brussels and Paris, Brussels and Amsterdam via Antwerp and Brussels and Cologne via Liège, slightly affects the timetables of a number of other trains.

– the L-train Quévy - Mons - Soignies continues to Braine-le-Comte
– there is a change in the timetables of IR-train Tournai - Charleroi between Tournai and Mons on working days; a similar change applies to the IC-train Mouscron - Charleroi - Herstal between Tournai and Mons during weekends.

Tourist trains
After an analysis of the results obtained during the previous season, we have adjusted our offer. These are the most important changes in the offer of tourist trains:

1 Neerpelt (8.33) - Blankenberge (11.09). Runs on Saturdays and Sundays.
This new direct train between Neerpelt and Blankenberge will have stops in Overpelt, Lommel, Mol, Geel, Olen, Herentals, Lier, Mechelen, Gent-St.-Pieters and Bruges.
The returning train leaving at 18.28 has the same stops.
The former tourist link Neerpelt - De Panne has been shortened. From now on there will be a tourist train from Antwerp-Central to De Panne. The tourist train Leopoldsburg - Lier is discontinued.

2 Mechelen (8.26) - De Panne (10.30). Runs on Saterdays and Sundays.
The former tourist link between Schaarbeek and De Panne is extended and now leaves from Mechelen and stops in Vilvoorde, Schaarbeek, Brussels-Noord-Nord, Brussels-Central, Brussels-Midi-Zuid, Gent-St.-Pieters, Diksmuide, Veurne and Koksijde.
The returning train from De Panne (19.12) to Mechelen (21.15) has the same stops.

3 Hasselt (7.22) - Oostende (9.47). Runs on Saturdays and Sundays.
The tourist link from Aarschot is extended. This train now leaves from Hasselt and follows a new route via Diest, Aarschot, Leuven, Schaarbeek, Brussels-Noord-Nord, Brussels-Central, Brussels-Midi-Zuid, Denderleeuw, Gent-St.-Pieters and Bruges.
The returning train from Ostend (18.37) has the same stops.

4 Charleroi-South (7.27) - De Panne (9.49). Runs daily.
The existing tourist train between Charleroi and Blankenberge is split in Courtrai. Consequently, part of the coaches will go to De Panne, with stops in Lichtervelde, Diksmuide, Veurne and Koksijde.
The returning train from De Panne (19.16) has the same stops.

5 The tourist train between Antwerp-Central and Dinant, with stops in Berchem, Mechelen-Nekkerspoel, Mechelen, Leuven, Bierges-Walibi and Namur will be discontinued for lack of interest. **This also goes for the train from Dinant to Antwerp-Central.**

Station facilities

The main information is in the list of stations (p. 155 to 194).
On a number of facilities for the disabled and the blind you can read more on pages 123.
List of stations (p. 155 to 194)

We are taking Gent-Sint-Pieters as our example.
Next to the name of the station you read:

C-3 Location of the station on the map of table numbers (fold-out at the beginning) and on one of the four regional maps (p. 196 to 199).

50, 50a, 53, 58, 59, 73, 75, 86, 122
Timetables including this station.


Train/bus connections


Luggage registration office



Toll car park


Buffet



Pay bicycle shed


Restaurant



Free bicycle shed

Information in the stations

The following indications apply chiefly to medium-sized and important stations which are usually served by IC and/or IR trains.

In the station itself

- One look at the pictograms tells you where to go.
  However, we cannot anticipate every problem. So do not hesitate to call at the information office (there is one in most major stations) or at the ticket counter.
- A large notice board, which is continually updated, shows departure times, destinations, departure platforms and train types (**L,** IR, etc.).
- The timetables give the same information, yet more complete, viz. for the whole day.
- Departure time and destination of the trains are confirmed over the public address system.
- In small stations you can either refer to the yellow timetables or to the station staff.

Access to the platforms

Each platform number (i.e. the track) is clearly indicated in the tunnels and corridors to the tracks. Major stations have automatic notice boards with the departure time of the train, the destination, etc.
In small stations the platform number is indicated on an ordinary board.

On the platforms

Large stations display the same timetables and/or automatic announcements showing departure time, destination and train type. This information is usually also given over the public address system or by the staff on the platform.

Reception of the disabled and the blind

You can call us first.
All telephone numbers are on the following pages:
- p. 155 to 194: List of stations;
- p. 147 to 149: Information offices.

To obtain

- a National Reduction Card on public transport
  an unlimited parking authorisation.

Ministère de la Prévoyance Sociale
Service des Allocations aux Handicapés
Rue de la Vierge Noire, 3c
1000 Bruxelles – Tel 02/509 82 29
Fax 02/509 85 32

Facilities

1. Look at the list of stations (p. 155 to 194).
   You will see that some stations have:


wheelchair available


a mobile ramp
platform/train


raised platforms


staff, from Monday
to Friday
Please ask for information
in the stations regarding
Saturdays, Sundays and
public holidays.

2. If you use a wheelchair, the station can give you an authorisation for 2 years, with which, accompanied by a railway officer, you are allowed to use service paths and lifts not normally accessible.
3. If you have an 'unlimited parking authorisation' you can park your car free of charge in the reserved places.
4. Before travelling abroad it is best to warn the departure station first.

Tariff advantages

In some cases you can obtain a considerable reduction. Do inquire at a station.

Internal traffic

1. If you have lost the use of both arms or legs you can obtain a 'special authorisation' in the station in order to travel with an escort, with only one transport document (full or reduced fare ticket, train card).
2. If you are visually handicapped, your 'National Reduction Card on Public Transport' entitles you to travel free in second class. However, your escort must have a transport document. Your guide-dog is transported free.
3. The transport of wheelchairs is free as well.

International traffic

In international traffic the escort (a person or a dog, in connections where dogs are allowed) travels free of charge, if the blind passenger pays the full fare or, if applicable, the reduced fare. They should however travel together. This advantage applies to the lines of 20 European networks and of 6 shipping companies, for away and return journeys from Belgium.
Under the same conditions, free travel is also granted to the escort of non-visually handicapped people in the Benelux.

Prices and travel formulae

Below is a general survey of our travel formulae with price examples (tariffs on 1st February 1996); in case of discrepancies only the official Belgian Railways' tariffs apply.
The offer only applies to Belgian journeys, except if explicitly mentioned otherwise.
All our prices are given in Belgian francs (BEF), VAT included.
Reductions only apply to the part of the full rate single fare exceeding the minimum fare of BEF 25 in 2nd class and BEF 38.50 in 1st class.

Ordinary train tickets

There are single and return tickets.

Validity

- The single journey or the away journey has to be made on the date shown on the ticket. The return journey has to take place on the very same day.
- You can buy a ticket 5 days in advance if you state the date of the journey at the ticket window.

Children

- Children under the age of 6 travel free of charge. A maximum of 4 children may accompany an adult free of charge.
- In case of lack of space and at the guard's request, they have to give up their seats to passengers with a ticket.
- A reduction of 50 % is granted to children from 6 up to 11 years of age.
- Children from the age of 12 pay the normal fare.

Tickets purchased in advance

You can buy a ticket for 10 single journeys in advance for the same connection.
Only the issue date, the journey, the class and the fare are preprinted on the ticket.

It should be completed before boarding the train, by adding in full and in indelible ink the following information:
– day of the week;
– date;
– month (not the year);
– the word 'heen' or 'aller' for a journey in the direction as printed on the ticket;
– the word 'terug' or 'retour' for a journey in the opposite direction.
The ticket fares are based upon the rates according to the distances shown in the first column of the timetables. The table below shows the fares for a single journey in second class for some reference distances.

Rates distance (Kms)	Fares (BEF)	Rates distance (Kms)	Fares (BEF)
3	40	30	130
5	40	50	195
10	55	75	275
15	75	100	360
20	95	125	450
25	110	150	*540

* Maximum price for a single ticket.

The fare for a return ticket is twice that of a single ticket.
1st class is 54 % more expensive.

Tickets at reduced fare

A lot of small suggestions to travel as cheap as possible!

Special return tariffs

We apply very favourable tariffs for individual passengers and small groups travelling on weekends, as well as for particular destinations.
Principles:
- for return tickets only;
- 40 % reduction if you travel alone or for one person of a group of up to 6 people;
- 60 % reduction from the 2nd up to the 6th person if all members of the group travel together during both the away and return journey;
- you pay for a maximum of 150 kms per single journey.

Some examples in second class; first class is 54 % more expensive.

Rates Distance (Kms)	Single person	Two people together	Each additional (1) passenger (up to six)
5	80	160	80
10	90	170	80
20	130	240	110
30	170	300	130
50	260	450	190
75	350	600	250
100	450	770	320
150	670	1,130	460

(1) In some cases, the use of a PASS offers more advantages.

Weekend ticket

This ticket is valid for a round trip. The away journey (to be made on the date mentioned on the ticket) must start between Friday and Sunday. The return journey has to start between Saturday and Monday. So, away and return in one day is possible on Saturdays or on Sundays. Reductions are granted according to the number of persons (40 % for the first passenger, 60 % from the second to the sixth passenger). Longer weekends are mentioned in a brochure available in all stations.

One-day ticket to the seaside and the Ardennes

The return journey should end before midnight of the same day.
The ticket 'A day at the seaside' is only available for the following destinations: Knokke, Duinbergen, Heist, Zeebrugge, Blankenberge, Oostende, Veurne, Koksijde and De Panne. On the away journey the ticket is valid to the chosen station only. The return journey may begin in any of the above-mentioned stations.
The ticket 'A day in the Ardennes' is valid for every destination south of the Liège-Namur-Charleroi main lines.

These tickets are for sale during the following periods:

CARNIVAL	from Saturday 17 February to Sunday 25 February
EASTER: 7 April	from Saturday 30 March to Sunday 21 April
ASCENSION DAY: 16 May	from Thursday 16 May to Sunday 19 May
PENTECOST: 26 May	from Saturday 25 May to Monday 27 May
SUMMER HOLIDAYS National holiday: 21 July Assumption: 15 August	from Saturday 1 June to Saturday 31 August
ALL SAINTS'DAY: 1 November	from Saturday 26 October to Sunday 3 November
CHRISTMAS 1996 NEW YEAR 1997	from Saturday 21 December 1996 to Sunday 5 January 1997

The other holiday periods for 1997 will be mentioned in the next addendum to the timetables.

Other advantageous formulae

B-Daytrips

The B-Daytrip formula combines in an ideal and advantageous way a train fare and, if scheduled, a tram, underground or bus journey and an entrance fee to tourist attractions.
Recreation, culture, discovery, sports or nature, you will always find a B-Daytrip to your taste.
Ask for the leaflet 1996-1997 in your station and discover all the novelties of this season: the Wild World and the Remouchamp caves, a cruise on board the Seastar, a ride on a bike in the valley of the Molignée, a visit to Tournai, the Paradisio leisure park or the Scientastic Museum, an helicopter flight over Blankenberge or a trip to the exhibition 'From Ensor to Delvaux'...
The B-Daytrips have everything to please you: a varied range of activities and destinations at cheap prices. Detailed information brochures are available in all stations.

B-Tourrail card

Valid for journeys from any Belgian station during 1 month.
The B-Tourrail card is valid for one month and entitles you to unlimited travel on any five days of your choice on all lines of the Belgian network.
This card is available throughout the year and its validity period may start on any day of the month.

	2nd class	1st class
Price	1,995	2,995

Fixed-price reduction card

With this card you can travel during a month with first or second class tickets at half the price.
Price: BEF 570 for both classes.

Group reduction

1. What is a group
   – a group consists of at least 16 passengers paying the group rate. They travel together in the same class for the entire journey.
2. Granted advantages
   – a 60 % reduction for each paying passenger (maximum fare per return ticket: BEF 145 in 2nd class and 150 km in 1st class);
   – a 50 % reduction in May and June (maximum fare per return ticket: BEF 175 in 2nd class and 150 km in 1st class);
   – 1 free ticket for 15 paying passengers.
3. New: Special rate for school groups during off peak hours
   – full reduction of 75 % reduction; always in 2nd class;
   – outward and return journey on the same day: the outward journey begins after 9 a.m. and the return journey ends before 4 p.m. (from Monday to Friday, except on weekends, public holidays and in July and August);
   – minimum fare: BEF 50 per return ticket.
4. How to benefit from this rate?
   – you book five working days at the latest before departure, at the ticket offices of your station;
   – each booking will be accepted in sofar as seats are available;
   – you pay a deposit of BEF 40 per paying passenger. This deposit will be deducted from the total amount to be paid upon reception of the tickets.

Information is available at your station.

Personal reduction cards for special categories of people

Principle

Some people are entitled to a personal reduction card, e.g. some retired people, large families and people who rendered services to the country. Information available in any station.

Important

Do not forget your card, for your ticket will not be valid.
If you have such a card for services rendered to the country, you often benefit from other advantages. Inquiries in a station or with the institution that issued the card.

International cards and tickets

Principle

Many international travel formulae include interesting travelling conditions in Belgium.
The following survey is not exhaustive and we refer to the international timetables, for additional information.

Where, when, how?

The choice is yours.

Benelux-Tourrail card

Valid for journeys from any station of the Belgian, Dutch or Luxembourgian railways during 1 month.
You may choose 5 days on which to travel at leisure on all lines of the three railways concerned.

Validity	2nd class	1st class
5 days out of a one-month period		
Youngsters under 26	3,160	—
Adults (26 and older)	4,220	6,320

Inquiries in a station or in a recognised travel agency.

Benelux-Weekend ticket

This return ticket is valid in international trafic between all stations of the Belgian, Dutch or Luxembourgian railways.
Reductions: 25 % (20 % in the Netherlands) if you are travelling alone or for the first person of a group of up to 6 people; 50 % (40 % in the Netherlands) for the other group members.
Every weekend:
– away journey: between Thursday 4 p.m. and Sunday 12 p.m.;
– return journey: from Saturday 0 a.m. till Monday 12 p.m.

Train cards

If you wish to travel by train regularly, you will always find the right train card. Moreover, our made to measure train cards are very cheap.

Principle

Unless otherwise indicated all train cards enable you to make an unlimited number of journeys in first or second class on one section or on the entire network.
The train card consists of two parts: the master card and the validity ticket.
The train card is personalized; to avoid improper use your picture is put on the master card, which is valid for three years.

Journey train card

You choose a particular journey, which will be indicated on your train card.
1) Monthly cards can be validated per month (or per three or twelve months).
2) Weekly cards: you are allowed to validate them from any day of the week.

The train card is only valid with the accompanying validity ticket, which you can purchase five days before the beginning of the validity period.

The following special offers hold the entire year:
– if you buy a validity ticket for twelve months at once, you only pay ten times the price of a monthly train card;
– if you buy a validity ticket for three months at once, you only pay 2.8 times the price of a monthly card;
– as from 146 km, you automatically receive a train card valid on the entire network.

A few price examples *(second class)*
(Prices in first class are 54 % higher).

Chargeable distance (Kms)	WEEKLY CARD	MONTHLY CARD		
	1 week	1 month	3 months	12 months
3	265	880	2,460	8,770
5	310	1,030	2,860	10,210
10	400	1,330	3,710	13,230
15	490	1,630	4,550	16,250
20	580	1,930	5,400	19,270
25	670	2,230	6,250	22,290
30	760	2,540	7,090	25,310
50	1,055	3,510	9,810	35,030
75	1,290	4,300	12,020	42,920
100	1,545	5,150	14,420	51,500
125	1,805	6,010	16,820	60,070
ALL STATIONS TRAIN CARD	2,080	6,940	19,420	69,330

The new **Railflex** card offers you the possibility to make 5 times the same round trip between any 2 Belgian stations during a period of validity of 15 consecutive calendar days. It is available for 1st and 2nd class journeys.
This formula offers many advantages for people who make the same trip 2, 3 or 4 times a week for professional reasons or others

Chargeable distance (Kms)	Prices (BEF)	Chargeable distance (Kms)	Prices (BEF)
3	285	30	760
5	365	55- 57	1,100
10	460	86- 90	1,510
15	560	111-115	1,850
20	645	146-150	2,340

Company card

Only for companies registered in the Belgian Registry of Companies and for nonprofit associations (VZW/ASBL) that have the articles of their association published in the Belgian National Gazette. All staff of the company or association may use this train card.
Valid on the entire Belgian network (1, 3 or 12 months).

Validity	Price 2nd class	Price 1st class
1 month	8,320	12,820
3 months	23,300	35,880
12 months	83,200	128,130

Pupil's or student's train card

- For one month, three months, ten months or one year.
- It is valid for journeys between the station of your choice and the station near the educational establishment. A fine solution for pupils or students under thirty.
- The price for a pupil's or student's train card for daily use amounts to 75 % of the price of an ordinary train card.
- With a pupil's or student's train card for one return journey per week, the away journey should take place between Sunday and Wednesday, the return journey between Wednesday and Saturday. The price of this train card amounts to 40 % of the price of a pupil's or student's train card for daily use.

Examples:

Chargeable distance (Kms)	One return journey per week	Daily		
		1 month	3 months	10 months
3	270	660	1,850	6,050
5	310	770	2,150	7,050
10	400	1,000	2,780	9,130
15	490	1,220	3,420	11,220
20	580	1,450	4,050	13,300
30	760	1,900	5,320	17,470

MTB season ticket

For one month or one year on the lines of NMBS/SNCB - MIVB/STIB - DE LIJN - TEC (regional transport companies) of Antwerp - Brussels - Charleroi - Ghent and Liège.
With this card (2nd class only) you can travel free in any one of these towns by underground, tram, bus and train.

Some good advice

Do not loose your train card...
If you have lost your train card and/or the validity ticket (company train cards excepted), go to a station and fill out an application form for a duplicate. It will be replaced as soon as possible and you will get a refund for the tickets you buy in the meantime.

Make a note of the number of your train card (nine or twelve digits).

You want to interrupt your journey

No problem.
You may interrupt your journey in any station on the itinerary indicated on your train card.
You want to travel 1st class with a 2nd class train card
If you want to change to 1st class, ask for a supplement ticket before boarding.

You do not want to renew your train card for some time

For instance, you are taking a two-week holiday. Do not let your train card bother you; renew it after your return. The new validity period can then start on the day that is most convenient to you.

You are satisfied and you want to renew your train card

The train card has a validity of three years; you can buy the validity ticket in any station from the 31st day before the start of the new validity period that you have chosen.

Do you want a train + bus combination?

On your application form mention the train itinerary and the bus itinerary (MIVB/STIB - DE LIJN or TEC). This combination is cheaper and you will receive a single card for both means of transport.
Not valid for company cards.

'Passes'

The 'Passes' are cards with which you can travel in Belgium at very advantageous prices. They are sold the whole year round and are destined for different categories of passengers.

Type	Instructions	Price
Go Pass	1. for all **youngsters** from 6 to 25; 2. 10 single journeys in second class; 3. not nominative; 4. valid for six months; 5. has to be used from 7.45 (without exception) (except on Saturdays, Sundays, public holidays **and** in July and August; then there is no limit).	**BEF 1,360**
Multi Pass	NEW 1. For small groups of 2, 3, 4 or 5 people (of whom at least one should be 26). 2. 2 single journeys (or 1 away-and-return journey) in second class, not nominative and valid for two months. 3. Use: departure from 7.45 (without exception) Price: for maximum 3 people: for maximum 4 people: for maximum 5 people:	 **BEF 1,190** **BEF 1,340** **BEF 1,490**
Golden Railpass	1. from the **age of 60;** 2. 6 single journeys in second or first class; 3. not nominative (you and other adults from the age of 55 or children under 12 are allowed to use the same pass); 4. valid for 1 year; 5. you may leave at the time of your choice.	**1st class** **BEF 1,850** **2nd class** **BEF 1,190**

For more details, please feel free to make inquiries in your station.

When travelling with a Go Pass, a MultiPass or a Golden Railpass the train journey must not be interrupted. Moreover, the change from second to first class is not allowed when using a Go Pass or a MultiPass.

Access Pass

The ACCESS PASS is available for passengers who board the train in stations where the selling activity has been stopped.
It includes 5 or 10 single journeys and is valid between any two Belgian stations within the area mentioned on the pass.
The passengers concerned can buy the Access Pass in all SNCB sales outlets, as well as in the registered bookshops.
The ACCESS PASS can be bought in the following stations:

From or to	Validity area	Journey	Price of the Pass
Ampsin	Bas-Oha / Haute-Flône	10	300
	Area Liège / Namèche	5	475
Balegem-Dorp	Area Gent / Geraardsbergen / Haaltert / St.-Denijs-Boekel / Vijfhuizen	5	425
	Zottegem / Gontrode	10	300
Bastogne Nord / Sud	Libramont	5	550
Berlaar	Area Antwerpen / Aarschot / St.-Katelijne-Waver / Bouwel / Kontich	5	425
	Lier / Heist-op-den-Berg	10	300
Boortmeerbeek	Area Mechelen / Wijgmaal	10	500
	Area Leuven / St.Katelijne-Waver / Eppegem / Area Mechelen	5	325
Bracquegnies	Area Mons / Area La Louvière / Forchies / Binche / Braine-le-Comte / Luttre	5	425
Brugelette	Ath / Lens	10	300
	Area Mons / Leuze / Acren / Silly / Neufvilles	5	425

From or to	Validity area	Journey	Price of the Pass
Buizingen	Area Brussels / Enghien / Ecaussinnes / De Hoek / Tollembeek	5	425
Carnières	Area La Louvière / Forchies / Leval	10	500
	Area Charleroi / Havré / Famille-ureux / Binche / Manage	5	325
	Morlanwelz / Forchies	10	300
Courrière	Area Namur / Ciney	5	325
Diegem	Area Brussels / Erps-Kwerps	10	500
	Area Leuven / Weerde / Area Brussels / Dilbeek / Zellik / Vilvoorde / Brussel-Nationaal-Luchthaven (Airport)	5	425
Eine	Area Gent / Vichte / Balegem-Dorp / Hillegem / Ronse / Deinze	5	475
Engis	Amay / Flemalle-Grande	10	300
	Area Liège / Area Huy	5	325
Eppegem	Area Brussels / Nossegem / Kontich / Willebroek / Hambos / Londerzeel	5	425
	Area Mechelen / Buda	10	500
Esneux	Area Liège / Aywaille / Comblain-la-Tour	5	325
Essene-Lombeek	Area Aalst / Groot-Bijgaarden / Ninove / Ede	10	500
	Area Brussels / Zottegem / Geraardsbergen / Wetteren / Wichelen / Zellik	5	475
Fexhe-le-Haut-Clocher	Area Liège / Waremme	5	325
	Waremme / Ans	10	500
Floreffe	Area Namur / Auvelais	10	500

From or to	Validity area	Journey	Price of the Pass
Franière	Area Namur / Tamines	10	500
Hansbeke	Area Gent / Beernem	5	325
	Aalter / Landegem	10	300
Hemiksem	Area Antwerpen / Zwijndrecht / Mortsel / Mortsel-Deurnesteenweg / Bornem	5	325
Hennuyères	Area Brussels / De Hoek / Herne / Enghien / Erbisœul / Lens / Area La Louvière / Pont-à-Celles	5	550
	Tubize / Braine-le-Comte	10	300
Herent	Area Brussels / Vilvoorde / Ezemaal / Testelt / Booischot / Hofstade / Bierges-Walibi	5	550
	Area Leuven / Erps-Kwerps	10	300
Jamioulx	Area Charleroi / Walcourt	10	500
Kapelle-op-den-Bos	Area Mechelen / Buggenhout / Muizen	10	500
Lembeek	Area Brussels / Enghien / Tollembeek / De Hoek / Ecaussinnes	5	425
Linkebeek	Area Brussels / Braine-l'Alleud / Huizigen	10	500
	De Hoek	10	300
Lot	Area Halle / Ruisbroek	10	300
	Area Brussels / Beersel / Hennuyères	5	325
	Tubize / Ruisbroek / Beersel	10	500
Lustin	Area Namur / Dinant	5	325
Marche-en-Famenne	Jemelle / Area Marche	10	300

From or to	Validity area	Journey	Price of the Pass
Morlanwelz	Area La Louvière / Forchies	10	300
	Area Charleroi / Binche / Ecaussinnes / Gouy-lez-Piéton / Obourg / Courcelles-Motte	5	425
Mortsel	Area Antwerpen / Lier / Kontich / Hoboken-Polder / Zwijndrecht / Antwerpen-Noorderdokken	10	500
Niel	Area Antwerpen / Melsele / Mortsel-Oude-God / Mortsel / Willebroek / Temse	5	425
Rhisnes	Area Namur / Beuzet	10	300
Ruisbroek	Area Halle / Area Brussels / Huizingen	10	500
Sinaai	St.-Niklaas / Lokeren	10	300
Sint-Denijs-Boekel	Zottegem / Oudenaarde / Eine	10	500
Sint-Joris-Weert	Area Leuven / Wavre	10	500
Sint-Martens-Bodegem	Area Brussels / Asse / Burst / Eichem / Lede / Vijfhuizen	5	425
Soire-sur-Sambre	Area Charleroi / Erquelinnes	5	475
	Erquelinnes / Fontaine-Valmont	10	300
Tilff	Area Liège / Poulseur	10	500
Trooz	Area Liège / Area Verviers / Theux	10	600
Wijgmaal	Area Leuven / Wespelaar-Tildonk	10	300
	Area Mechelen / Kortenberg / Hofstade / Aarschot / Florival / Vertrijk	5	425
Zandbergen	Ninove / Schendelbeke	10	300
Zichem	Area Leuven / Area Hasselt / Melkouwen	5	550

Rental of bikes

The Belgian Railways propose you 2 formulae to travel to every corner of Belgium with one of their bicycles:

B-Daytrip Train + Bicycle

Rate per day and per bicycle (VAT included) Outward and return journey by train in 2nd class + rental of a bike or 'mountain bike'			
Area A	Area B	Area C	Area D
< 21 kms	from 21 to 45 kms	from 46 to 71 kms	> 71 kms
335	**395**	**505**	**605**

Rental of bikes
Throughout the year the Belgian Railways provide you with the opportunity to rent bicycles and mountain bikes in a number of stations located in tourist areas.
Rental on the spot.
Per day: BEF 325.

Bikes (with 7 gears) in 31 stations:

Blankenberge, Brugge, Deinze, Dendermonde, Diksmuide, Dinant, Essen, Eupen, Genk, Gent-Sint-Pieters, Hasselt, Herentals, Ieper, Jemelle, Knokke, La Hulpe, Leuven, Lier, Lobbes, Marbehan, Namur, Oostende, Oudenaarde, Poperinge, Puurs, Sint-Niklaas, Turnhout, Veurne, Virton, Walcourt, Zottegem.

'Mountain Bikes' (with 21 gears) in 4 stations:

Rivage, Spa, Trois-Ponts and Vielsalm.

The bicycle must always be returned to the rental station.
A deposit must be paid for each bike in the rental station. This sum will be fully repaid upon return of the bike in due time and in working order. The deposit amounts to BEF 500 for people with their residence in Belgium and BEF 1,500 for other people.
The number of rental bikes depends on the number of bikes available in the stations.
If you want further information, please ask for the B-Daytrips brochure in stations.

Transport of registered luggage

– per unit:	**180**
– per stretch of 100 kms:	**40**
– minimum per consignment:	**380**

Car Parks (for railway customers only)

		Per day	Per week	Train card holders 1 month	Train card holders 3 months	Train card holders 1 year
– Brussels	Noord/Nord	160	240	800	2,240	8,000
	Zuid/Midi	160	240 360(1)	800 1,200(1)	2,240 3,360(1)	8,000 12,000(1)
– Liège-Guillemins		160	—	1,020	2,850	10,170
– other stations		110	200	660	1,850	6,600

(1) Reserved place.

Free of charge: There are 281 free car parks at your disposal; during weekends there is no charge for the use of the car parks (except in Brussels-Midi-Zuid/Nord-Noord, Blankenberge, Oostende and Liège-Guillemins).

Pay storage

	per day	season-tickets 1 month	season-tickets 3 months	season-tickets 1 year
for bicycles	40	270	760	2,700
motorbikes	60	450	1,260	4,500

General conditions in force

Each time that you travel by train you agree tacitly with the general conditions of use laid down by the Belgian Railways.
The official text is available at the information office of the main stations or at the ticket office of the smaller ones.
In many stations you also have the opportunity to obtain the free leaflet 'En bonne voie - Op het goede spoor' which will give you a clear overview of the main conditions of use for trains of the domestic service.

Some useful tips

Luggage

Hand luggage
If not too bulky and not inconveniencing the other passengers, it is transported free of charge.

Registered luggage
If you do not want to travel encumbered with your luggage, we can take care of it. Inquiries in the station.
If you wish to take your bicycle along, buy in advance 'a card for the transport of an accompanied bicycle' in a staffed station. Before putting the bicycle on board fill out the card with the journey date and route.

Bear in mind what follows...
Make inquiries beforehand if you want to leave in a busy period. There is not always enough space available for everybody's luggage and we can give you some useful advice. International trains take no registered luggage in internal traffic, except on the following routes: Liège-Guillemins — Luxembourg, Brussels-Zuid/Midi — Amsterdam and Oostende — Köln.

Dogs and small animals

They travel free of charge when locked up in a cage, a basket, etc. For dogs that are not locked up, a ticket at half price is required, with a maximum of BEF 60 per single journey. Dogs must be kept on the leash and are not allowed on the seats.

Lost objects

Have you left something behind ?... report it as quickly as possible at the station office. Mention date and train, give a precise description of the lost object and we will start an enquiry forthwith. If we are able to find your property, you can collect it from your station or from the central depot at Brussels Nord/Noord between 7.30 a.m. and 5.30 p.m.
Upon restitution you pay a small amount for services rendered.

Your ticket

You have no valid ticket

- You are taking the train at a place where no tickets are sold: please inform the guard **before** getting on the train.
- You are taking the train at a station where tickets are sold: buy your ticket at the ticket office.
  If, for any reason, you have not done so, please INFORM the guard **before** getting on the train. In this case, you will have to pay an additional fee of BEF 80.

You have got a 2nd class ticket and you wish to travel in 1st class
You wish to travel further than the destination mentioned on your ticket

- You are taking the train at a place where no tickets are sold: please inform the guard **before** getting on the train.
- You are taking the train at a station where tickets are sold: buy a special ticket (change of class/further travel) at the ticket office.
  If you have not done so, please inform the guard BEFORE getting into a 1st class coach or before reaching the place where you originally wanted to get off. In this case, you will have to pay an additional fee of BEF 80.
- You are travelling without any valid ticket -
  You have not informed the guard
- You are breaking the rules. You will have to pay the normal fare (or the additional fee) plus a fixed amount of:
  - BEF 500 if you pay to the guard immediately;
  - BEF 1,000 if you pay in any station within 5 working days following the infringement;
  - BEF 5,000 if you fail to pay within 5 working days.

You were just absent-minded

– During your journey, you realize that you have forgotten your train card or your reduction card, or that your reduction card has expired: please INFORM the guard. You will then have five days to show your validated card at any station. In this case, administrative costs will amount to BEF 100.
– Your train card has expired:
  – if the validity ticket has not expired for more than five calendar days and you have your train card validated within five working days without interrupting the validity, you only pay the validation fee plus a supplement of BEF 100 for each day the ticket was no longer valid;
  – When the validity ticket has expired for more then five days, you are breaking the rules. You shall be required to pay a fixed amount on top of the journey fare.

After-sales service: an attentive ear

– In spite of our efforts, there might always occur a problem during your journey. If you are not satisfied, or have some remarks, or suggestions that we should know about, do not hesitate. Ask for a 'complaint card' in the station or write us a letter.

Belgian Railways
Passenger department
After-Sales Service
Frankrijkstraat, 54 - 85
1060 Brussels-Belgium

The ombudsman is here for you!

You are not satisfied with our answers? If so, you may wish to enter an appeal with the impartial ombudsman. How he exactly proceeds is explained in his annual report which is available for reading at any station or information desk.
You can contact him at the following address:

Belgian Railways' Ombudsman
Kantersteen 4
1000 Brussels
Tel.: 02-525 40 00

BILLET WEEK-END

Quand évasion rime avec réduction...

C'est une formule idéale pour voyager le week-end seul, en famille, ou entre amis.

Le billet Week-end est un billet aller-retour valable 4 jours.

L'aller peut avoir lieu à la date indiquée sur le billet,
du vendredi matin
au dimanche soir.

Quand au retour, vous le planifiez vous-même entre le samedi matin et le lundi soir.

Vous voyagez seul ? Vous recevez dès lors, 40 %* de réduction !

Vous voyagez à plusieurs ? Une réduction de 40 %* est accordée au premier voyageur et une réduction de 60 %* du deuxième au sixième voyageur.

Demandez le dépliant dans votre gare.

* A l'exception de la redevance fixe de 25 F en 2e classe et de 38,5 F en 1re classe.

WEEKENDBILJET

De voordelige formule voor een ontspannend weekend.

U wilt er een weekend tussen uit ? Alleen, met uw gezin of met vrienden.

Het **weekendbiljet** is altijd een heen- en terugbiljet en is 4 dagen geldig.

Van vrijdagochtend tot zondagavond vertrekt u wanneer u wilt, naar waar u wilt. De gekozen datum staat wel vermeld op het biljet. U plant zelf uw terugreis tussen zaterdagochtend en maandagavond.

Reist u alleen ? Dan krijgt u 40 % korting.
Reist u samen ? Dan krijgt de eerste reiziger 40 % korting en de tweede tot zesde reiziger genieten van 60 % korting.

Vraag de folder in uw station.

* Behalve op de vaste vergoeding van 25 F in de 2de klas en 38,5 F in 1ste klas.

Waar inlichtingen inwinnen ?
Où se renseigner ?

Elk Belgisch station verstrekt inlichtingen over treinreizen.
Bovendien staan verscheidene gespecialiseerde bureaus daarvoor ter beschikking.
Inlichtingen kunnen ter plaatse of per telefoon ingewonnen worden.

Chaque gare belge fournit des renseignements au sujet des voyages en train.
En outre, divers bureaux spécialisés sont également à la disposition des voyageurs.
Ceux-ci peuvent obtenir les renseignements souhaités en se rendant sur place ou en téléphonant.

Inlichtingenbureaus in de stations
Bureaux de renseignements dans les gares

ANTWERPEN CENTRAAL *ANVERS CENTRAL*	☎ 03/204.20.40 FAX 03/204.29.04
AARLEN *ARLON*	☎ 063/21.71.35 FAX 063/22.14.23
AAT *ATH*	☎ 068/26.72.50
BLANKENBERGE	☎ 050/41.18.01 ☼ ☎ 050/41.18.04
BRUGGE *BRUGES*	☎ 050/38.23.82 FAX 050/38.84.06
BRUSSEL CENTRAAL *BRUXELLES CENTRAL*	☎ 02/224.60.10 FAX 02/224.66.09
BRUSSEL ZUID *BRUXELLES MIDI*	☎ 02/224.88.12 224.88.11 FAX 02/224.55.07
BRUSSEL NOORD *BRUXELLES NORD*	☎ 02/203.36.40 203.28.80 FAX 02/224.66.10
BRUSSEL LEOPOLDSWIJK *BRUXELLES QUARTIER LEOPOLD*	☎ 02/224.76.01 FAX 02/224.66.11
CHARLEROI-SUD	☎ 071/60.22.94 FAX 071/60.23.90
GENT-ST.-PIETERS *GAND-ST.-PIERRE*	☎ 09/241.22.10 FAX 09/241.21.97
HASSELT	☎ 011/22.16.94 FAX 011/24.21.19
KORTRIJK *COURTRAI*	☎ 056/22.00.44 FAX 056/25.94.21
LEUVEN *LOUVAIN*	☎ 016/21.21.22 FAX 016/21.21.48
LOUVAIN-LA-NEUVE UNIV.	☎ 010/43.22.76 FAX 010/43.22.69
LUIK-GUILLEMINS *LIEGE-GUILLEMINS*	☎ 041/29.26.10 FAX 041/29.22.72
MECHELEN *MALINES*	☎ 015/41.24.82 FAX 015/43.19.29
BERGEN *MONS*	☎ 065/32.22.10 FAX 065/32.24.37
NAMEN *NAMUR*	☎ 081/25.22.22 FAX 081/25.22.88
OOSTENDE *OSTENDE*	☎ 059/70.15.17 FAX 059/70.08.83
OTTIGNIES	☎ 010/43.22.35 FAX 010/43.22.69
DOORNIK *TOURNAI*	☎ 069/88.62.23 FAX 069/84.12.52
VERVIERS-CENTRAL	☎ 087/33.16.14 FAX 087/35.11.33

Wo wird Auskunft erteilt?
Where to obtain information?

Auskünfte über den Zugverkehr werden in jedem belgischen Bahnhof erteilt. Dazu gibt es noch verschiedene spezialisierte Auskunftsbüros.
Die Auskünfte können an Ort und Stelle oder über Telefon eingeholt werden.

Information about train journeys can be obtained from any Belgian station. Furthermore many specialised offices are at your disposal. Please call or 'phone.

Auskunftsbüros in den Bahnhöfen
Information offices in the stations

ANTWERPEN CENTRAAL	☎ 03/204.20.40 FAX 03/204.29.04
ARLON	☎ 063/21.71.35 FAX 063/22.14.23
ATH	☎ 068/26.72.50
BLANKENBERGE	☎ 050/41.18.01 ☼ ☎ 050/41.18.04
BRUGGE	☎ 050/38.23.82 FAX 050/38.84.06
BRUSSEL CENTRAAL *BRUXELLES CENTRAL*	☎ 02/224.60.10 FAX 02/224.66.09
BRUSSEL ZUID *BRUXELLES MIDI*	☎ 02/224.88.12 224.88.11 FAX 02/224.55.07
BRUSSEL NOORD *BRUXELLES NORD*	☎ 02/203.36.40 203.28.80 FAX 02/224.66.10
BRUSSEL LEOPOLDSWIJK *BRUXELLES QUARTIER LEOPOLD*	☎ 02/224.76.01 FAX 02/224.66.11
CHARLEROI-SUD	☎ 071/60.22.94 FAX 071/60.23.90
GENT-ST.-PIETERS	☎ 09/241.22.10 FAX 09/241.21.97
HASSELT	☎ 011/22.16.94 FAX 011/24.21.19
KORTRIJK	☎ 056/22.00.44 FAX 056/25.94.21
LEUVEN	☎ 016/21.21.22 FAX 016/21.21.48
LOUVAIN-LA-NEUVE UNIV.	☎ 010/43.22.76 FAX 010/43.22.69
LIEGE-GUILLEMINS	☎ 041/29.26.10 FAX 041/29.22.72
MECHELEN	☎ 015/41.24.82 FAX 015/43.19.29
MONS	☎ 065/32.22.10 FAX 065/32.24.37
NAMUR	☎ 081/25.22.22 FAX 081/25.22.88
OOSTENDE	☎ 059/70.15.17 FAX 059/70.08.83
OTTIGNIES	☎ 010/43.22.35 FAX 010/43.22.69
TOURNAI	☎ 069/88.62.23 FAX 069/84.12.52
VERVIERS-CENTRAL	☎ 087/33.16.14 FAX 087/35.11.33

Inlichtingenbureaus aan de kust
Bureaux de renseignements à la côte

8300 Knokke	Station	**(050) 60.33.14**	Gare	8300 Knokke
8380 Zeebrugge	Station	**(050) 54.40.02**	Gare	8380 Zeebrugge
8370 Blankenberge	Station	**(050) 41.18.01** **(050) 41.18.04**(✲)	Gare	8370 Blankenberge
8390 Heist	Station	**(050) 51.13.21**	Gare	8390 Heist
8400 Oostende	Station	**(059) 70.15.17**	Gare	8400 Ostende
8480 Veurne	Station	**(058) 31.12.99**	Gare	8480 Furnes
8470 De Panne	Station	**(058) 41.14.62**	Gare	8470 La Panne

Auskunftsbüros an der Küste
Information offices at the coast

8300 Knokke	Bahnhof	**(050) 60.33.14**	Station	8300 Knokke
8380 Zeebrugge	Bahnhof	**(050) 54.40.02**	Station	8380 Zeebrugge
8370 Blankenberge	Bahnhof	**(050) 41.18.01** **(050) 41.18.04**(✲)	Station	8370 Blankenberge
8390 Heist	Bahnhof	**(050) 51.13.21**	Station	8390 Heist
8400 Oostende	Bahnhof	**(059) 70.15.17**	Station	8400 Oostende
8480 Veurne	Bahnhof	**(058) 31.12.99**	Station	8480 Veurne
8470 De Panne	Bahnhof	**(058) 41.14.62**	Station	8470 De Panne

Aan de meeste stations is er een tram- of bushalte.
Voor inlichtingen over trams en bussen kunt u terecht bij de regionale vervoermaatschappijen (De LIJN voor Vlaanderen, MIVB voor Brussel en TEC voor Wallonië) op de volgende adressen.

La plupart des gares sont desservies par des trams et/ou autobus.
Afin de vous permettre de préparer au mieux votre voyage, vous trouverez ci-après les adresses et numéros de téléphone des différentes sociétés régionales à Bruxelles (STIB), en Wallonie (TEC) et en Flandre (De LIJN).

Die meisten Bahnhöfe werden auch von Straßenbahn und/oder Bus bedient.
Die nachstehenden Anschriften und Telefonnummern der Verkehrsgesellschaften der verschiedenen Regionen – STIB (Brüssel), TEC (Wallonie) und De LIJN (Flandern) – sollen Ihnen bei der Vorbereitung Ihrer Reise helfen.

Trams or buses call at most stations.
For information about the tram and bus service turn to the regional transport companies (De LIJN in Flanders, MIVB/STIB in Brussels and TEC in Wallonia), whose addresses are given below.

MIVB STIB

MIVB / STIB
Gulden Vlieslaan, 15
1050 Brussel
Avenue de la Toison d'Or, 15
1050 Bruxelles
☎ **02/515.20.00**

Informatie-en verkoopcentra:
Metrostations: Naamsepoort, Rogier, Brussel Zuid
Centres d'informations et de vente:
Stations de Métro: Porte de Namur, Rogier, Gare du Midi.

De Lijn West-Vlaanderen ☎ **059/56.53.53**
Nieuwpoortsesteenweg 110 – 8400 Oostende
Fax 059/56.52.12

De Lijn Oost-Vlaanderen ☎ **09/210.93.11**
Brusselsesteenweg 361 – 9050 Gentbrugge
Fax 09/210.93.16

De Lijn Vlaams Brabant ☎ **02/526.28.11**
Barastraat 107 – 1070 Brussel **Fax 02/526.28.16**

De Lijn Antwerpen ☎ **03/218.14.11**
Grotehondstraat 58 – 2018 Antwerpen **Fax 03/218.15.00**

De Lijn Limburg ☎ **011/85.03.03**
Grote Breemstraat 4 – 3500 Hasselt **Fax 011/25.32.92**

Liège - Verviers *Rue du Bassin, 119*
4030 LIEGE
Liège ☎ **041/61.94.44**
Verviers ☎ **087/33.91.46**

Namur - Luxembourg *Avenue de Stassart, 12*
5000 NAMUR
Namur ☎ **081/72.08.40**
Libramont ☎ **061/23.00.81**

Hainaut *Place Léopold, 9A*
7000 MONS
Mons ☎ **065/38.88.15**
Tournai ☎ **069/22.33.12**
La Louvière ☎ **064/22.21.81**

Charleroi *Place des Tramways, 9*
6000 CHARLEROI
☎ **071/23.41.15**

Brabant Wallon *Avenue Einstein, 9*
1348 Louvain-la-Neuve
☎ **010/48.04.04**

Pictogrammen / Pictogrammes

Voor de stations... Pour les gares...



Ingang
Entrée
Eingang
Entrance



Uitgang
Sortie
Ausgang
Exit



Biljetten
Billets
Fahrkartenausgabe
Ticket office



Inlichtingen
Information
Auskunft
Information



Trefpunt
Point de rendez-vous
Treffpunkt
Meeting spot



Perrons
Quai
Bahnsteige
Platforms



Dienstregelingen
Horaires
Fahrpläne
Timetables



Wachtzaal
Salle d'attente
Wartesaal
Waiting room



Gratis parkeergelegenheid
Parking gratuit
Gebührenfreier Parkplatz
Free car park



Parkeergelegenheid tegen betaling
Parking payant
Gebührenpflichtiger Parkplatz
Toll car park



Fietsenstalling
Parking vélo
Gebührenfreier Abstellplatz
Cycle shed



Stationschef
Chef de gare
Bahnhofsvorsteher
Station Manager

Bildsymbole / Pictograms

Für Bahnhof... To the stations...





Tram
Tramway
Straßenbahn
Tram



Bus
Autobus



Taxi



Vlieghaven
Aéroport
Flughafen
Airport



Toilet
Sanitaires
Toiletten
Lavatories



Openbare telefoon
Téléphone public
Öffentlicher Fernsprecher
Public telephone



Escalator



Politie
Police
Polizei
Police



Buffet



Restaurant

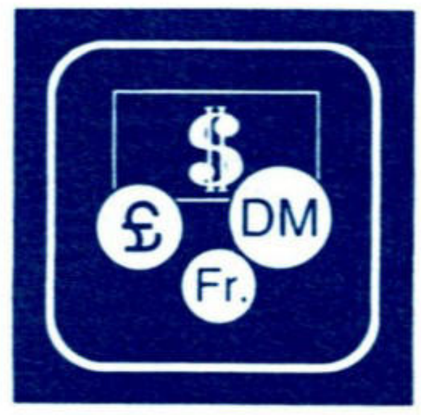

Wisselkantoor
Change
Geldwechsel
Exchange office

De B-Dagtrip combineert aan een voordelige prijs:

- de heen- en terugreis per trein in 2e klas
- de toeristische attrakties voorzien in de B-Dagtrip van uw keuze ...
- het eventuele aanvullend vervoer (metro, bus, tram, ...)

... voor uw toeristische uitstapjes, bereikbaar met de trein

B-Dagtrips

De brochure B-Dagtrips is in elk station verkrijgbaar.

Lijst van de stations

Liste des gares

kaartvak G-3 situation sur les cartes
tabel 36 tableau
telefoonnummer nº de téléphone
autobus autobus
betaald parkeren parking payant auto

kosteloos parkeren parking gratuit auto
betaalstalling dépôt payant de vélos
kosteloze stalling dépôt gratuit de vélos
bagageverzending enregistrement des bagages
buffet buffet
restaurant restaurant

Voorzieningen voor minder-validen :
Facilités pour handicapés :

rolstoel fauteuil roulant
verhoogde perrons quais hauts
mobiele oprij perron/trein rampe d'accès amovible
station met personeel (Ⓐ) gare avec personnel (Ⓐ)

A

Aachen Hbf	D	I-4	37										
Aalst		D-3	50, 82, 90	053/21 41 32 053/21 51 14 053/21 42 29									
Aalst - Kerrebroek *(Aalst)*		D-3	82										
Aalter		C-2	50a	09/374 11 48									
Aarlen → Arlon													
Aarschot		F-3	16, 35	016/56 60 12									
Aarsele *(Tielt)* Ⓐ		C-3	73										
Aat → Ath													
Acren *(Lessines)*		D-4	91										
Aiseau *(Aiseau-Presles)*		F-5	130										
Alken Ⓐ		G-3	21										
Alost → Aalst													
Amay		G-5	125	085/31 13 16									
Ampsin *(Amay)*		G-5	125										
Amsterdam CS	NL	E-1	12										

Andenne		G-5	125	**085/82 67 32**
Angleur *(Liège)*		H-4	37, 43	**041/29 21 11** **04/229 21 11** (1)
Annappes	F	B-4	94	
Ans		G-4	36	**041/29 25 61** **04/229 25 61** (1)
Anseremme *(Dinant)*		G-6	166	**082/22 61 94**
Antoing		C-4	78	
Antwerpen-Berchem *(Antwerpen)*		E-2	15, 25, 52, 59	**03/204 20 79**
Antwerpen-Centraal		E-2	12, 15, 25, 52, 59	**03/204 21 11** **03/204 20 40**
Antwerpen-Dam		E-2	12	
Antwerpen-Noorderdokken		E-2	12	
Antwerpen-Oost		E-2	12	
Antwerpen-Zuid		E-2	52, 59	**03/204 29 41**
Anvers → Antwerpen				
Anzegem Ⓐ		C-3	89	**056/68 81 46**
Appelterre *(Ninove)*		D-4	90	**054/33 18 00**
Archennes *(Grez-Doiceau)*		F-4	139	
Arlon		H-8	162	**063/21 71 35** **063/22 02 17**
Ascq	F	B-4	94	
Asse		E-3	60	**02/224 62 44**

(1) Vanaf 14.09.96 - A partir du 14.09.96.

kaartvak G-3 situation sur les cartes

tabel 36 tableau

telefoonnummer ☎ nº de téléphone

autobus autobus

betaald parkeren parking payant auto

kosteloos parkeren parking gratuit auto

betaalstalling dépôt payant de vélos

kosteloze stalling dépôt gratuit de vélos

bagageverzending enregistrement des bagages

buffet buffet

restaurant restaurant

Voorzieningen voor minder-validen :
Facilités pour handicapés :

rolstoel fauteuil roulant

verhoogde perrons quais hauts

mobiele oprij perron/trein rampe d'accès amovible

station met personeel (Ⓐ) gare avec personnel (Ⓐ)

A

Assesse		G-5	162	**083/65 50 75**								
Ath		D-4	91, 92, 94	**068/26 72 50** Ⓐ **068/26 72 11** Ⓒ								
Aulnoye - Aymeries	F	D-6	96, 130a									
Audenarde → Oudenaarde												
Auvelais *(Sambreville)*		F-5	130	**071/77 16 22**								
Aye *(Marche-en-Famenne)* Ⓐ		G-6	162									
Aywaille		H-5	43	**041/84 41 17** **04/384 41 17** (1)								

B

Baasrode-Zuid *(Dendermonde)* Ⓐ		E-3	53									
Baisieux	F	B-4	94									
Balegem-Dorp *(Oosterzele)*		D-3	122									
Balegem-Zuid *(Oosterzele)* Ⓐ		D-3	122									
Balen		G-2	15									
Bambrugge *(Erpe-Mere)* Ⓐ		D-3	82									

(1) Vanaf 14.09.96 - A partir du 14.09.96.

Barvaux *(Durbuy)*	H-6	43		
Bas-Oha *(Wanze)*	G-5	125		
Basse-Wavre *(Wavre)*	F-4	139		
Bastenaken → Bastogne				
Bastogne-Nord	H-7	165		
Bastogne-Sud	H-7	165	**062/21 11 08**	
Beauraing	G-7	166	**082/71 11 41**	
Beernem	B-2	50a	**050/78 86 05**	
Beersel Ⓐ	E-4	26		
Begijnendijk	F-3	16		
Beignée *(Ham-sur-Heure-Nalinnes)* Ⓐ	E-6	132		
Bellem *(Aalter)*	C-2	50a		
Belsele *(St.-Niklaas)*	D-2	59		
Berchem-Sainte-Agathe *(Bru. Agglom.)*	E-3	50	**02/224 61 63** **02/224 51 11**	
Bergen → Mons				
Beringen	G-2	15		
Berlaar	F-2	16		
Bertrix	G-7	165, 166	**061/41 42 14**	
Berzée *(Walcourt)*	E-6	132		
Beuzet *(Gembloux)*	F-5	161		
Beveren	E-2	59	**03/775 81 51**	

kaartvak G-3 situation sur les cartes

tabel 36 tableau

telefoonnummer ☎ nº de téléphone

autobus autobus

betaald parkeren parking payant auto

kosteloos parkeren parking gratuit auto

betaalstalling dépôt payant de vélos

kosteloze stalling dépôt gratuit de vélos

bagageverzending enregistrement des bagages

buffet buffet

restaurant restaurant

Voorzieningen voor minder-validen :
Facilités pour handicapés :

rolstoel fauteuil roulant

verhoogde perrons quais hauts

mobiele oprij perron/trein rampe d'accès amovible

station met personeel (Ⓐ) gare avec personnel (Ⓐ)

B B

Bierges-Walibi *(Wavre)*	F-4	139														
Bierset-Awans *(Awans)*	G-4	36														
Bilzen	G-3	34	**089/41 12 28**													
Binche	E-5	108	**064/33 28 70**													
Bissegem *(Kortrijk)*	B-4	69														
Blankenberge	B-2	50a	**050/41 18 01**													
Blanmont *(Chastre)*	F-4	161														
Blaton *(Bernissart)*	C-5	78	**069/57 50 63**													
Bleret *(Waremme)* Ⓐ	G-4	36														
Bockstael *(Bru. Agglom.)*	E-3	50, 60	**02/224 62 85** **02/224 51 11**													
Boechout	F-2	15														
Boitsfort *(Bru. Agglom.)*	F-4	161	**02/224 76 52**													
Bokrijk *(Genk)*	G-3	21														
Bomal *(Durbuy)*	H-6	43	**086/21 12 19**													
Booischot *(Heist-op-den-Berg)*	F-3	16														

Boom	E-2	52	**03/888 01 00**	●	●		●	●					●
Boondaal *(Elsene)* Ⓐ	E-4	26											
Boondael *(Ixelles)* Ⓐ	E-4	26											
Boortmeerbeek	F-3	53a											
Bordet *(Bru. Agglom.)* Ⓐ	F-3	26											
Borgworm → Waremme													
Bornem	E-2	54	**03/889 44 00**		●		●	●					
Bosvoorde *(Bru. Agglom.)*	F-4	161	**02/224 76 52**		●								
Bourg-Léopold → Leopoldsburg													
Boussu	C-5	97	**065/32 21 76**		●	●		●					●
Bouwel *(Grobbendonk)*	F-2	15			●		●						
Bracquegnies *(La Louvière)*	D-5	118			●								
Braine-l'Alleud	E-4	124	**02/387 22 50** **02/384 23 23**	●	●		●	●				●	●
Braine-le-Comte	D-4	96, 108	**067/55 20 38**	●	●	●	●	●	●				●
Bressoux *(Liège)*	H-4	40	**041/42 52 14** **04/342 52 14** (1)			●			●		●		
Brugelette	D-4	92				●							
Bruges → Brugge													
Brugge	B-2	50a, 66	**050/38 23 82**	●		●	●	●	●	●		●	●	●	●
Brugge-Sint-Pieters *(Brugge)*	B-2	50a						●					
Brussel-Centraal	E-3	25, 36, 36c, 50, 50a, 60, 96, 124, 161	**02/224 60 10** **02/203 28 80**				●		●	●			

(1) Vanaf 14.09.96 - A partir du 14.09.96.

kaartvak G-3 situation sur les cartes
tabel 36 tableau
telefoonnummer nº de téléphone
autobus autobus
betaald parkeren parking payant auto

kosteloos parkeren parking gratuit auto
betaalstalling dépôt payant de vélos
kosteloze stalling dépôt gratuit de vélos
bagageverzending enregistrement des bagages
buffet buffet
restaurant restaurant

Voorzieningen voor minder-validen :
Facilités pour handicapés :

rolstoel fauteuil roulant
verhoogde perrons quais hauts
mobiele oprij perron/trein rampe d'accès amovible
station met personeel (Ⓐ) gare avec personnel (Ⓐ)

B

Brussel-Congres Ⓐ	E-4	25, 124	02/224 60 30 02/203 28 80										
Brussel-Kapellekerk Ⓐ	E-4	25, 124											
Brussel-Leopoldswijk *(Elsene)*	F-4	26, 161	02/224 76 01 02/203 28 80										
Brussel-Nat.-Luchth. *(Zaventem)*	F-3	36c	02/224 72 35 02/224 72 72										
Brussel-Noord	E-4	25, 26, 36, 36c, 50, 50a, 60, 96, 124, 161	02/203 28 80										
Brussel-Schuman	F-4	26, 161	02/224 77 47 02/203 28 80										
Brussel-Zuid	E-3	25, 36, 36c, 50, 50a, 60, 96, 124, 161	02/203 28 80										
Bruxelles-Central	E-3	25, 36c, 50, 50a, 60, 96, 124, 161	02/224 60 10 02/203 36 40										
Bruxelles-Chapelle Ⓐ	E-4	25, 124											
Bruxelles-Congrès Ⓐ	E-4	25, 124	02/224 60 30 02/203 36 40										
Bruxelles-Midi	E-3	25, 36, 36c, 50, 50a, 60, 96, 124, 161	02/203 36 40										

Bruxelles-National-Aéroport → Brussel-Nationaal-Luchthaven

B

Bruxelles-Nord	E-4	25, 26, 36, 36c, 50, 50a, 60, 96, 124, 161	**02/203 36 40**	♿		🚲	🚲	ℹ	🍷	🍽	♿	🚻	🚻	🚻
Bruxelles-Q.L. *(Ixelles)*	F-4	26, 161	**02/224 76 01** **02/203 36 40**			🚲		ℹ	🍷					🚻
Bruxelles-Schuman	F-4	26, 161	**02/224 77 47** **02/203 36 40**						🍷					
Buda *(Vilvoorde)* Ⓐ	E-3	25											🚻	
Buggenhout	E-3	53	**052/33 21 43**		P		🚲	ℹ						
Buizingen *(Halle)*	E-4	96												
Burst *(Erpe-Mere)*	D-3	82, 89	**053/62 23 01**	♿	P		🚲	ℹ						🚻

C

Callenelle *(Péruwelz)* Ⓐ	C-5	78												
Cambron-Casteau *(Brugelette)* Ⓐ	D-5	92												
Carlsbourg *(Paliseul)*	G-7	166												
Carnières *(Morlanwelz)*	E-5	118			P									
Céroux-Mousty *(Ottignies - Louvain-la-Neuve)*	F-4	140												
Chapelle-Dieu *(Gembloux)* Ⓐ	F-5	144												
Chapois *(Ciney)* Ⓐ	G-6	162												
Charleroi-Ouest	E-5	140			P									
Charleroi-Sud	E-5	117, 118, 124, 130, 130a, 132, 140	**071/60 22 94**	🚌	♿		🚲		ℹ	🍷	🍽	♿	🚻	🚻	🚻
Chastre	F-4	161	**010/65 50 67**		P		🚲							
Château de Seilles *(Andenne)*	G-5	125												

kaartvak G-3 situation sur les cartes
tabel 36 tableau
telefoonnummer nº de téléphone
autobus autobus
betaald parkeren parking payant auto

kosteloos parkeren parking gratuit auto
betaalstalling dépôt payant de vélos
kosteloze stalling dépôt gratuit de vélos
bagageverzending enregistrement des bagages
buffet buffet
restaurant restaurant

Voorzieningen voor minder-validen :
Facilités pour handicapés :

rolstoel fauteuil roulant
verhoogde perrons quais hauts
mobiele oprij perron/trein rampe d'accès amovible
station met personeel (Ⓐ) gare avec personnel (Ⓐ)

C

Châtelet		F-5	130	071/60 25 90									
Chênée *(Liège)*		H-4	37										
Ciney		G-5	162	083/21 12 96									
Comblain-la-Tour *(Hamoir)*		H-5	43										
Comines		B-4	69	056/55 51 88									
Coo *(Stavelot)*		H-5	43										
Couillet *(Charleroi)* Ⓐ		E-5	130										
Courcelles-Motte		E-5	117, 124	071/45 05 46									
Courrière *(Assesse)*		G-5	162										
Cour-sur-Heure *(Ham-sur-Heure-Nalinnes)*		E-6	132										
Courtrai → Kortrijk													
Court-Saint-Étienne		F-4	140										
Couvin		E-7	132	060/34 62 65									
Croix-l'Allumette	F	B-4	75										
Croix-Wasquehal	F	B-4	75										

Dave-St-Martin *(Namur)*	G-5	162		
De Hoek *(St.-Genesius-Rode-Rhode-St-Genèse)*	E-4	124		
Deinze	C-3	73, 75	**09/386 11 10**	
Delta *(Auderghem)* Ⓐ	F-4	26		
Denderleeuw	D-3	50, 89, 90	**053/66 62 65**	
Dendermonde	E-3	53, 60	**052/21 23 21**	
Den Haag HS **NL**		12		
De Panne	A-2	73	**058/41 14 62**	
De Pinte	C-3	73, 75, 86	**09/241 21 41**	
Diegem *(Machelen)*	F-3	36, 36c		
Diepenbeek	G-3	34		
Diest	G-3	35	**013/31 10 09**	
Diksmuide	A-2	73	**051/50 01 89**	
Dilbeek	E-3	50	**02/224 63 56**	
Dinant	G-6	154, 166	**082/22 28 60**	
Dixmude → Diksmuide				
Dolhain-Gileppe *(Limbourg)*	I-4	37		
Dordrecht **NL**		12		
Doornik → Tournai				

kaartvak G-3 situation sur les cartes

tabel 36 tableau

telefoonnummer ☎ nº de téléphone

autobus autobus

betaald parkeren parking payant auto

kosteloos parkeren parking gratuit auto

betaalstalling dépôt payant de vélos

kosteloze stalling dépôt gratuit de vélos

bagageverzending enregistrement des bagages

buffet buffet

restaurant restaurant

Voorzieningen voor minder-validen :
Facilités pour handicapés :

rolstoel fauteuil roulant

verhoogde perrons quais hauts

mobiele oprij perron/trein rampe d'accès amovible

station met personeel (Ⓐ) gare avec personnel (Ⓐ)

D

Drongen *(Gent)*		C-2	50a			P	P				
Duffel		E-2	25	**015/31 12 22**		P	P	🧳		2	2
Duinbergen *(Knokke-Heist)*		B-1	50a								
Düren	D	I-4	37								

E

Écaussinnes		D-4	108	**067/44 20 02**	🚌	P	P				2
Ede *(Haaltert)* Ⓐ		D-3	89			P	P				
Edingen → Enghien											
Eeklo		C-2	58	**09/377 13 69**	🚌	P	P	🧳			2
Eerken → Archennes											
Eichem *(Ninove)*		D-4	90								
Eigenbrakel → Braine-l'Alleud											
Eijsden	NL	H-4	40								
Eine *(Oudenaarde)*		C-3	86				P				
Eke-Nazareth *(Nazareth)*		C-3	86			P	P				

Ekeren *(Antwerpen)*	E-1	12		
Enghien	D-4	94, 123	**02/395 37 37**	
Engis	G-5	125		
Eppegem *(Zemst)*	E-3	25, 26		
Erbisœul *(Jurbise)*	D-5	92, 96		
Erembodegem *(Aalst)*	D-3	50, 90	**053/21 14 32** **053/21 42 29** **053/21 51 14**	
Ernage *(Gembloux)*	F-4	161		
Erpe-Mere Ⓐ	D-3	82		
Erps-Kwerps *(Kortenberg)*	F-3	36		
Erquelinnes	D-6	130a	**071/55 78 78**	
Erquelinnes-Village	D-6	130a		
Esneux	H-5	43		
Essen	E-1	12	**03/667 20 27**	
Essene-Lombeek *(Ternat)*	E-3	50		
Ettelbrück L	I-7	43		
Etterbeek *(Ixelles/Elsene)*	F-4	26, 161	**02/224 76 40** **02/224 51 11**	
Eupen	I-4	37	**087/74 20 29**	
Evere *(Bru. Agglom.)* Ⓐ	F-3	26		
Ezemaal *(Landen)*	F-4	36		

kaartvak G-3 situation sur les cartes

tabel 36 tableau

telefoonnummer nº de téléphone

autobus autobus

betaald parkeren parking payant auto

kosteloos parkeren parking gratuit auto

betaalstalling dépôt payant de vélos

kosteloze stalling dépôt gratuit de vélos

bagageverzending enregistrement des bagages

buffet buffet

restaurant restaurant

Voorzieningen voor minder-validen :
Facilités pour handicapés :

rolstoel fauteuil roulant

verhoogde perrons quais hauts

mobiele oprij perron/trein rampe d'accès amovible

station met personeel (Ⓐ) gare avec personnel (Ⓐ)

F **F**

Famillereux *(Seneffe)* Ⓐ	D-5	108							
Farciennes	F-5	130							
Faux *(Court-St-Etienne)*	F-4	140							
Fexhe-le-Haut-Clocher	G-4	36				P			
Flawinne *(Namur)*	F-5	130			P				
Flémalle-Grande *(Flémalle)*	H-5	125							
Flémalle-Haute *(Flémalle)*	H-5	125	**041/33 93 37** **04/233 93 37** (1)		P				
Fleurus	E-5	140	**071/81 10 01**		P	P			
Florée *(Assesse)* Ⓐ	G-5	162							
Floreffe	F-5	130	**081/44 40 72**		P		P		
Florenville	G-8	165	**061/31 10 84**		P	P			
Florival *(Grez-Doiceau)*	F-4	139							
Fontaine-Valmont *(Merbes-le-Château)*	E-5	130a			P				
Forchies *(Fontaine-l'Evêque)*	E-5	118							

(1) Vanaf 14.09.96 - A partir du 14.09.96.

Forest-Est *(Bru. Agglom.)*	E-4	124									
Forest-Midi *(Bru. Agglom.)*	E-4	96	**02/224 52 83**								
Forrières *(Nassogne)* Ⓐ	G-6	162			P						
Fraipont *(Trooz)*	H-4	37									
Frameries Ⓐ	D-5	96	**065/67 25 94**		P		P				
Franchimont *(Theux)*	I-5	44									
Franière *(Floreffe)*	F-5	130			P		P				
Froyennes *(Tournai)*	C-4	94									
Furnes → **Veurne**											

G

Galmaarden	D-4	123	**054/58 80 56**		P						
Gammerages → **Galmaarden**											
Gand → **Gent**											
Gastuche *(Grez-Doiceau)*	F-4	139									
Gavere-Asper *(Gavere)*	C-3	86	**09/384 12 99**		P		P		P		
Gedinne	G-7	166	**061/58 80 74**				P				
Geel	G-2	15	**014/58 82 34**		P		P				
Gembloux	F-5	144, 161	**081/61 10 74**				P		P		
Gendron-Celles *(Houyet)*	G-6	166									
Genk	H-3	21	**089/36 38 90**		P		P		P		
Genly Ⓐ	D-5	96			P						

kaartvak G-3 situation sur les cartes

tabel 36 tableau

telefoonnummer ☎ nº de téléphone

autobus autobus

betaald parkeren betaald parkeren

kosteloos parkeren parking gratuit auto

betaalstalling dépôt payant de vélos

kosteloze stalling dépôt gratuit de vélos

bagageverzending enregistrement des bagages

buffet buffet

restaurant restaurant

Voorzieningen voor minder-validen :
Facilités pour handicapés :

rolstoel fauteuil roulant

verhoogde perrons quais hauts

mobiele oprij perron/trein rampe d'accès amovible

station met personeel (Ⓐ) gare avec personnel (Ⓐ)

G

Gentbrugge *(Gent)*	D-3	58, 59					P		P							
Gent-Dampoort *(Gent)*	D-2	58, 59	**09/233 48 00**		P				P							
Gent-Sint-Pieters	C-3	50, 50a, 53, 58, 59, 73, 75, 86, 122	**09/222 44 44**		P		P		P							
Genval *(Rixensart)*	F-4	161	**02/224 76 55**				P		P							
Geraardsbergen	D-4	90, 91, 122, 123	**054/41 20 54**		P		P		P							
Geronstère *(Spa)*	I-5	44														
Ghlin *(Mons)* Ⓐ	D-5	92, 96														
Glaaien → Glons																
Glons *(Bassenge)*	H-3	34														
Godarville *(Chapelle-lez-Herlaimont)*	E-5	117														
Godinne *(Yvoir)*	G-5	154	**082/61 11 34**				P		P							
Gontrode *(Melle)*	D-3	122					P		P							
Gouvy	I-6	43	**080/51 74 02**				P		P							
Gouy-lez-Piéton *(Courcelles)*	E-5	117														
Graide *(Bièvre)*	G-7	166					P									

G

G

G

Grammont → Geraardsbergen									
Groenendaal *(Hoeilaart)*	F-4	161	**02/224 76 53**		P	P			
Groot-Bijgaarden *(Dilbeek)*	E-3	50			P				
Grupont *(Tellin)*	G-7	162			P				

H

H

Haacht	F-3	53a	**016/60 14 28**		P	P			
Haaltert	D-3	89	**053/83 47 90**		P				
Habay	H-8	162			P	P			
Hainin *(Hensies)*	C-5	97							
Hal → Halle									
Halle	E-4	26, 94, 96	**02/356 55 29**		P	P			
Hambos *(Haacht)* Ⓐ	F-3	53a			P				
Hamoir	H-5	43	**086/38 80 56**		P	P			
Ham-sur-Heure *(Ham-sur-Heure-Nalinnes)*	E-6	132							
Ham-sur-Sambre *(Jemeppe-s-Sambre)* Ⓐ	F-5	130							
Hansbeke *(Nevele)*	C-2	50a			P	P			
Harchies *(Bernissart)* Ⓐ	C-5	78			P				
Harelbeke	C-3	75	**056/26 34 21**		P	P			
Haren *(Machelen)* Ⓐ	F-3	26							
Haren-Sud *(Bru. Agglom.)*	E-3	36							
Haren-Zuid *(Bru. Agglom.)*	E-3	36							

kaartvak G-3 situation sur les cartes

tabel 36 tableau

telefoonnummer ☎ nº de téléphone

autobus autobus

betaald parkeren parking payant auto

kosteloos parkeren parking gratuit auto

betaalstalling dépôt payant de vélos

kosteloze stalling dépôt gratuit de vélos

bagageverzending enregistrement des bagages

buffet buffet

restaurant restaurant

Voorzieningen voor minder-validen : Facilités pour handicapés :

rolstoel fauteuil roulant

verhoogde perrons quais hauts

mobiele oprij perron/trein rampe d'accès amovible

station met personeel (Ⓐ) gare avec personnel (Ⓐ)

H H

Hasselt	G-3	15, 21, 34, 35	**011/22 11 01**	●	●	●	●	●	●	●	●	●	●
Haute-Flône *(Amay)*	G-5	125											
Haversin *(Ciney)*	G-6	162											
Havré *(Mons)*	D-5	118											
Heide *(Kalmthout)*	E-1	12	**03/666 50 98**			●		●	●			●	
Heist *(Knokke-Heist)*	B-1	50a	**050/51 13 21**				●	●	●			●	
Heist-op-den-Berg	F-2	16	**015/24 14 39**	●		●		●	●				
Heizijde *(Lebbeke)*	E-3	60				●		●					
Hellemmes F	B-4	94											
Hemiksem	E-2	52						●					
Hennuyères *(Braine-le-Comte)* Ⓐ	D-4	96				●							
Herent	F-3	36				●		●					
Herentals	F-2	15	**014/21 23 70**	●		●		●	●	●			
Herne	D-4	123	**02/396 13 62**			●		●					
Herseaux *(Mouscron/ Moeskroen)*	B-4	94	**056/33 09 29**			●		●	●				

Herstal	H-4	34	**041/29 26 91** **04/229 26 91** (1)	
Herzele	D-3	89	**053/62 23 67**	
Heusden *(Heusden-Zolder)*	G-3	15		
Hever *(Boortmeerbeek)* Ⓐ	F-3	53a		
Heverlee *(Leuven)*	F-3	139	**016/21 21 11** **016/21 21 78**	
Hillegem *(Herzele)* Ⓐ	D-3	89		
Hoboken Polder	E-2	52		
Hoei → Huy				
Hoeilaart	F-4	161		
Hofstade *(Zemst)* Ⓐ	E-3	26		
Holleken *(Linkebeek)*	E-4	124		
Hony *(Esneux)*	H-5	43		
Houraing *(Lessines)*	D-4	91		
Hourpes *(Thuin)* Ⓐ	E-5	130a		
Houyet	G-6	166	**082/66 64 19**	
Hove	E-2	25	**03/204 24 80**	
Huizingen *(Beersel)* Ⓐ	E-4	26		
Huy	G-5	125	**085/21 36 55**	

(1) Vanaf 14.09.96 - A partir du 14.09.96.

kaartvak G-3 situation sur les cartes
tabel 36 tableau
telefoonnummer nº de téléphone
autobus autobus
betaald parkeren parking payant auto

kosteloos parkeren parking gratuit auto
betaalstalling dépôt payant de vélos
kosteloze stalling dépôt gratuit de vélos
bagageverzending enregistrement des bagages
buffet buffet
restaurant restaurant

Voorzieningen voor minder-validen :
Facilités pour handicapés :

rolstoel fauteuil roulant
verhoogde perrons quais hauts
mobiele oprij perron/trein rampe d'accès amovible
station met personeel (Ⓐ) gare avec personnel (Ⓐ)

I											**I**
Iddergem *(Denderleeuw)*	D-3	90									
Idegem *(Geraardsbergen)*	D-4	90	**054/50 01 68**			P					
Ieper	A-3	69	**057/20 00 70**	🚌		P	P	P			
Ingelmunster	B-3	66	**051/30 04 07**	🚌		P	P	P			
Izegem	B-3	66	**051/30 27 58**		P	P		P			
J											**J**
Jambes-Est *(Namur)*	G-5	162									
Jambes *(Namur)*	G-5	154	**081/30 06 70**			P		P			
Jamioulx *(Ham-sur-Heure-Nalinnes)*	E-5	132									
Jemappes *(Mons)*	D-5	78	**065/32 22 81**			P		P			
Jemelle *(Rochefort)*	G-6	43, 162	**084/21 14 15**	🚌	P	P	P				
Jemeppe-sur-Meuse *(Seraing)*	H-5	125									
Jemeppe-sur-Sambre	F-5	130, 144	**071/78 50 21**	🚌		P		P			

J

Jette *(Bru. Agglom.)*		E-3	50, 60	**02/224 63 29** **02/224 51 11**	P P
Jeumont	F	D-6	130a		
Jurbise		D-5	92, 96	**065/22 95 50**	P P
Jurbeke → Jurbise					
Juslenville *(Theux)*		I-5	44		

K

Kalmthout		E-1	12	**03/666 83 60**	P P
Kapellen		E-1	12	**03/664 25 38**	P P
Kapelle-op-den-Bos		E-3	53		P
Kessel *(Nijlen)*		F-2	15		P P
Kiewit		G-3	21		P P
Kijkuit *(Kalmthout)*		E-1	12		P
Knokke *(Knokke-Heist)*		C-1	50a	**050/60 33 14**	P P
Koksijde		A-2	73		P
Köln Hbf	D	I-4	37		
Komen → Comines					
Kontich		E-2	25	**03/204 28 20**	P P P
Kortemark		B-2	73	**051/56 60 52**	P P P
Kortenberg		F-3	36	**02/224 71 90**	P P
Kortrijk		B-4	66, 69, 75, 89	**056/22 00 44**	P P P P

kaartvak G-3 situation sur les cartes

tabel 36 tableau

telefoonnummer ☎ nº de téléphone

autobus autobus

betaald parkeren betaald parkeren

kosteloos parkeren parking gratuit auto

betaalstalling dépôt payant de vélos

kosteloze stalling dépôt gratuit de vélos

bagageverzending enregistrement des bagages

buffet buffet

restaurant restaurant

Voorzieningen voor minder-validen :
Facilités pour handicapés :

rolstoel fauteuil roulant

verhoogde perrons quais hauts

mobiele oprij perron/trein rampe d'accès amovible

station met personeel (Ⓐ) gare avec personnel (Ⓐ)

K

Kwatrecht *(Wetteren)*	D-3	50									

L

Labuissière *(Merbes-le-Château)*	E-6	130a									
La Hulpe	F-4	161	**02/224 76 54**								
La Louvière-Centre	D-5	108, 117, 118	**064/22 11 82**								
La Louvière-Sud	E-5	108, 118	**064/22 11 51**								
Landegem *(Nevele)*	C-2	50a	**09/241 21 61**								
Landelies *(Montigny-le-Tilleul)*	E-5	130a									
Landen	G-4	21, 36	**011/88 11 19**								
Landskouter *(Oosterzele)* Ⓐ	D-3	122									
Langdorp *(Aarschot)*	F-3	35									
La Panne → De Panne											
La Roche *(Court-Saint-Etienne)*	F-4	140									
Lebbeke	E-3	60									
Le Campinaire *(Farcienne)* Ⓐ	F-5	130									

K

Lede	D-3	50	**053/21 41 31 053/21 42 29 053/21 51 14**	
Leiden NL		12		
Leignon *(Ciney)* Ⓐ	G-6	162		
Leman *(Flémalle)* Ⓐ	H-5	125		
Lembeek *(Halle)*	D-4	96		
Lens	D-5	92		
Leopoldsburg	G-2	15	**011/34 61 04**	
Lessen → Lessines				
Lessines	D-4	91	**068/33 36 13 068/33 20 75**	
Leuven	F-3	35, 36, 53a, 139	**016/21 21 11 016/21 22 10**	
Leuze *(Leuze en Hainaut)*	C-4	94	**069/66 21 45**	
Leval *(Binche)*	E-5	108		
Lezennes F	B-4	94		
Libramont *(Libramont-Chevigny)*	H-7	162, 165	**061/22 20 68**	
Lichtervelde	B-3	66, 73	**051/72 57 24**	
Liedekerke	D-3	50	**053/66 60 43**	
Liège-Guillemins	H-4	34, 36, 37, 40, 43, 125	**041/29 26 10 04/229 26 10** (1)	
Liège-Jonfosse	H-4	34, 37, 43, 125		
Liège-Palais	H-4	34, 37, 43, 125	**041/29 26 81 04/229 26 81** (1)	

(1) Vanaf 14.09.96 - A partir du 14.09.96.

kaartvak G-3 situation sur les cartes

tabel 36 tableau

telefoonnummer nº de téléphone

autobus autobus

betaald parkeren parking payant auto

kosteloos parkeren parking gratuit auto

betaalstalling dépôt payant de vélos

kosteloze stalling dépôt gratuit de vélos

bagageverzending enregistrement des bagages

buffet buffet

restaurant restaurant

Voorzieningen voor minder-validen :
Facilités pour handicapés :

rolstoel fauteuil roulant

verhoogde perrons quais hauts

mobiele oprij perron/trein rampe d'accès amovible

station met personeel (Ⓐ) gare avec personnel (Ⓐ)

L L

Lier	F-2	15, 16	**03/480 02 36**	●	●	●	●	●	
Lierde	D-4	122	**055/42 36 17**		●	●			
Lierre → Lier									
Liers *(Herstal)*	H-4	34	**041/78 45 48** **04/278 45 48** (1)		●				
Ligny *(Sombreffe)*	F-5	140			●				
Lille Flandres F	B-4	75, 94							
Lillois *(Nivelles)*	E-4	124						●	
Limal *(Wavre)*	F-4	139	**010/43 22 54**						
Linkebeek	E-4	124				●		●	
Lissewege *(Brugge)*	B-2	50a							
Lobbes	E-6	130a	**071/59 03 40**	●		●	●		●
Lodelinsart *(Charleroi)*	E-5	140			●				
Lokeren	D-2	59, 60	**09/348 12 23** **09/348 25 60**	●	●		●	●	● ●
Lommel	G-2	15	**011/54 40 96**		●	●	●		
Londerzeel	E-3	53	**052/30 90 37**		●	●	●		●

(1) Vanaf 14.09.96 - A partir du 14.09.96.

L

Lonzée *(Gembloux)*		F-5	161		
Lot *(Beersel)*		E-4	96		
Louvain → Leuven					
Louvain-L.-N.-Université		F-4	161	**010/43 22 76**	
Luchtbal *(Antwerpen)*		E-2	12		
Luik → Liège					
Lustin *(Profondeville)*		G-5	154		
Luttre *(Pont-à-Celles)*		E-5	117, 124	**071/84 43 04**	
Luxembourg	**L**	I-8	43, 162		

M

Maastricht	**NL**	H-3	40		
Maastricht Randwyck	**NL**	H-4	40		
Maffle *(Ath)* Ⓐ		D-4	92		
Malderen *(Londerzeel)*		E-3	53		
Malines → Mechelen					
Manage		E-5	108, 117	**064/54 91 08**	
Marbehan *(Habay)*		H-8	162	**063/41 11 24**	
Marche-en-Famenne		G-6	43		
Marche-les-Dames *(Namur)*		G-5	125		
Marche-lez-Écaus. *(Ecaussinnes)* Ⓐ		D-4	108		
Marchienne-au-Pont *(Charleroi)*		E-5	117, 118, 124	**071/60 2704**	

kaartvak G-3 situation sur les cartes

tabel 36 tableau

telefoonnummer ☎ n° de téléphone

autobus autobus

betaald parkeren parking payant auto

kosteloos parkeren parking gratuit auto

betaalstalling dépôt payant de vélos

kosteloze stalling dépôt gratuit de vélos

bagageverzending enregistrement des bagages

buffet buffet

restaurant restaurant

Voorzieningen voor minder-validen : Facilités pour handicapés :

rolstoel fauteuil roulant

verhoogde perrons quais hauts

mobiele oprij perron/trein rampe d'accès amovible

station met personeel (Ⓐ) gare avec personnel (Ⓐ)

M															M
Marchienne-Zone *(Charleroi)*	E-5	130a				P									
Maria-Aalter *(Aalter)*	C-2	50a				P		P							
Mariembourg *(Couvin)*	E-6	132	**060/31 10 78**	🚌		P		P	🧳						
Marloie *(Marche-en-Famenne)*	G-6	43, 162	**084/31 17 78**	🚌		P	P	P	🧳	🍷					
Masnuy-Saint-Pierre *(Jurbise)*	D-5	96													
Maubeuge	F	96, 130a													
Maubray *(Antoing)* Ⓐ	C-5	78													
Mazy *(Gembloux)* Ⓐ	F-5	144													
Mechelen	E-3	15, 25, 26, 53, 53a, 54	**015/41 24 82**	🚌	P	P	P	P	🧳	🍷	🍽	♿			
Mechelen-Nekkerspoel	E-2	15, 25	**015/41 59 11**		P	P	P	P	🧳						
Meiser *(Bru. Agglom.)* Ⓐ	F-4	26													
Melkouwen *(Berlaar)*	F-2	16				P		P							
Melle	D-3	50, 53, 122	**09/241 36 35**					P							
Melreux-Hotton *(Hotton)*	H-6	43	**084/46 61 80**				P		🧳						
Melsele *(Beveren)*	E-2	59				P		P							
Menen	B-4	69	**056/51 21 19**	🚌		P		P	🧳						

Menin → Menen

Merchtem	E-3	60		
Merelbeke *(Gent)*	D-3	50, 53, 122	**09/230 78 91**	
Merode *(Etterbeek)* Ⓐ	F-4	26		
Méry *(Esneux)* Ⓐ	H-5	43		
Mévergnies-Attre *(Brugelette)* Ⓐ	D-4	92		
Milmort *(Herstal)*	H-4	34		
Moensberg *(Bru. Agglom.)* Ⓐ	E-4	26		

Moeskroen → Mouscron

Mol	G-2	15	**014/31 48 41** **014/31 10 99**	
Mollem *(Asse)*	E-3	60		
Momalle *(Remicourt)*	G-4	36		
Mons	D-5	78, 92, 96, 118	**065/32 22 10** **065/32 22 11**	
Mont-Saint-Guibert	F-4	161	**010/65 53 73**	
Moortsele *(Oosterzele)*	D-3	122		
Morlanwelz	E-5	118		
Mortsel	E-2	15		
Mortsel-Deurnesteenweg	E-2	25		
Mortsel-Oude God	E-2	25	**03/204 24 93**	
Mouscron	B-4	75, 94	**056/33 01 06**	
Moustier *(Jemeppe-s-Sambre)*	F-5	130	**071/78 52 65**	

kaartvak G-3 situation sur les cartes

tabel 36 tableau

telefoonnummer nº de téléphone

autobus autobus

betaald parkeren parking payant auto

kosteloos parkeren parking gratuit auto

betaalstalling dépôt payant de vélos

kosteloze stalling dépôt gratuit de vélos

bagageverzending enregistrement des bagages

buffet buffet

restaurant restaurant

Voorzieningen voor minder-validen :
Facilités pour handicapés :

rolstoel fauteuil roulant

verhoogde perrons quais hauts

mobiele oprij perron/trein rampe d'accès amovible

station met personeel (Ⓐ) gare avec personnel (Ⓐ)

M

Muizen *(Mechelen)* Ⓐ	F-3	26, 53a									
Munkzwalm *(Zwalm)* Ⓐ	C-3	89	**055/49 63 50**		P		P				

M

N

Namêche *(Andenne)*	G-5	125	**081/58 81 86**		P	P					
Namen → Namur											
Namur	F-5	125, 130, 154, 161, 162	**081/25 22 22**			P					
Naninne *(Namur)*	G-5	162	**081/40 01 50**								
Natoye *(Hamois)*	G-5	162									
Neerpelt	G-2	15	**011/64 10 38**		P		P				
Neerwinden *(Landen)*	G-4	36									
Nessonvaux *(Trooz)*	H-4	37									
Neufchâteau	H-7	162	**061/27 71 84**								
Neufvilles *(Soignies)*	D-5	96									
Niel	E-2	52					P				
Nieuwkerken-Waas *(Sint-Niklaas)*	E-2	59			P		P				

N

N

Nijlen	F-2	15	**03/481 80 26**			P	P						
Nijvel → Nivelles													
Nimy *(Mons)*	D-5	118											
Ninove	D-3	90	**054/33 25 47**			P	P						
Nivelles	E-4	124	**067/21 33 37**				P						
Nossegem *(Zaventem)*	F-3	36											

O

Obaix-Buzet *(Pont-à-Celles)*	E-5	124											
Obourg *(Mons)* Ⓐ	D-5	118											
Okegem *(Ninove)*	D-3	90				P	P						
Olen *(Herentals)*	F-2	15											
Oostende	A-2	50a	**059/70 08 81**				P	P					
Oostkamp	B-2	50a				P	P						
Opwijk	E-3	60	**052/35 52 74**			P	P						
Opzullik → Silly													
Ostende → Oostende													
Ottignies *(Ottignies - Louvain-la-Neuve)*	F-4	139, 140, 161	**010/43 22 26 (06.00/22.00) 010/43 22 83 (22.00/06.00)**				P						
Oudegem *(Dendermonde)* Ⓐ	D-3	53				P	P						
Oudenaarde	C-3	86, 89	**055/31 17 52**			P	P						
Oud-Heverlee	F-4	139											

kaartvak G-3 situation sur les cartes

tabel 36 tableau

telefoonnummer ☎ n° de téléphone

autobus autobus

betaald parkeren parking payant auto

kosteloos parkeren parking gratuit auto

betaalstalling dépôt payant de vélos

kosteloze stalling dépôt gratuit de vélos

bagageverzending enregistrement des bagages

buffet buffet

restaurant restaurant

Voorzieningen voor minder-validen :
Facilités pour handicapés :

rolstoel fauteuil roulant

verhoogde perrons quais hauts

mobiele oprij perron/trein rampe d'accès amovible

station met personeel (Ⓐ) gare avec personnel (Ⓐ)

O										**O**
Overpelt		G-2	15			P	P			
P										**P**
Paliseul		G-7	166		bus					
Papegem → Papignies										
Papignies *(Lessines)*		D-4	91				P			
Paris-Nord	F		96, 130a							
Pecrot *(Grez-Doiceau)*		F-4	139							
Pepinster		I-4	37, 44	087/46 04 13		P	P	🧳	♿	🚻
Pepinster-Cité		I-5	44							
Péruwelz		C-5	78	069/77 22 21	bus	P	P	🧳		
Philippeville		E-6	132	071/66 68 82		P		🧳		🚻
Piéton *(Chapelle-lez-Herlaimont)*		E-5	118	071/52 35 66	bus	P	P	🧳		🚻
Poix-Saint-Hubert *(Saint-Hubert)*		G-7	162	061/61 13 25	bus	P		🧳		
Pont-à-Celles		E-5	117							
Pont-de-Bois	F	B-4	94							
Pont-de-Seraing *(Seraing)*		H-5	125							

P

Poperinge	A-3	69	**057/33 32 52**	
Poulseur *(Comblain-au-Pont)*	H-5	43	**041/80 10 12**	
Profondsart *(Wavre)*	F-4	161		
Pry *(Walcourt)* Ⓐ	E-6	132		
Puurs	E-2	52,54	**03/889 00 53**	

Q

Quaregnon	D-5	78	**065/32 22 69**	
Quévy	D-5	96	**065/56 84 77**	
Quiévrain	C-5	97	**065/32 28 88**	

R

Rebaix *(Ath)*	D-4	91		
Remicourt	G-4	36	**019/54 40 43**	
Renaix → Ronse				
Rhisnes *(La Bruyère)*	F-5	161		
Rhode-Saint-Genèse → Sint-Genesius-Rode				
Rivage *(Sprimont)*	H-5	43	**041/69 10 22** **04/369 10 22** (1)	
Rixensart	F-4	161	**02/653 61 64**	
Roeselare	B-3	66	**051/24 06 41**	
Ronet *(Namur)*	F-5	130		
Ronse	C-4	86	**055/21 46 03**	

(1) Vanaf 14.09.96 - A partir du 14.09.96.

kaartvak G-3 situation sur les cartes

tabel 36 tableau

telefoonnummer ☎ n° de téléphone

autobus autobus

betaald parkeren parking payant auto

kosteloos parkeren parking gratuit auto

betaalstalling dépôt payant de vélos

kosteloze stalling dépôt gratuit de vélos

bagageverzending enregistrement des bagages

buffet buffet

restaurant restaurant

Voorzieningen voor minder-validen :
Facilités pour handicapés :

rolstoel fauteuil roulant

verhoogde perrons quais hauts

mobiele oprij perron/trein rampe d'accès amovible

station met personeel (Ⓐ) gare avec personnel (Ⓐ)

R

Roosendaal	**NL**	E-1	12											
Rotterdam C.S.	**NL**		12											
Roubaix	**F**	B-4	75											
Roulers → Roeselare														
Roux *(Charleroi)*		E-5	117, 124											
Ruisbroek *(St-Pieters-Leeuw)*		E-4	96											

S

Saint-Denis-Bovesse *(La Bruyère)*		F-5	161											
Saint-Ghislain		D-5	78, 97	**065/78 41 22**										
Saint-Job *(Bru. Agglom.)* Ⓐ		E-4	26											
Saint-Nicolas → Sint-Niklaas														
Saint-Quentin	**F**		130a											
Saint-Trond → Sint-Truiden														
Sart-Bernard *(Assesse)*		G-5	162											

Schaarbeek *(Bru. Agglom.)*	E-3	25, 36, 36c	**02/224 51 11** **02/224 71 07**	
Schaerbeek *(Bru. Agglom.)*	E-3	25, 36, 36c	**02/224 51 11** **02/224 71 07**	
Scheldewindeke *(Oosterzele)*	D-3	122	**09/362 58 23**	
Schellebelle *(Wichelen)*	D-3	50, 53	**09/369 02 87**	
Schendelbeke *(Geraardsbergen)*	D-4	90		
Schiphol **NL**		12		
Schoonaarde *(Dendermonde)*	D-3	53	**052/42 31 42**	
Schulen *(Herk-de-Stad)*	G-3	35		
Sclaigneaux *(Andenne)* Ⓐ	G-5	125		
Sclessin *(Liège)* Ⓐ	H-4	125		
Serskamp *(Wichelen)*	D-3	50		
's Gravenbrakel → Braine-le-Comte				
Silly	D-4	94	**068/26 72 40**	
Sinaai *(Sint-Niklaas)*	D-2	59		
Sint-Agatha-Berchem *(Bru. Agglom.)*	E-3	50		
Sint-Denijs-Boekel *(Zwalm)* Ⓐ	C-3	89		
Sint-Genesius-Rode	E-4	124	**02/224 51 30**	
Sint-Gillis *(Dendermonde)*	E-3	60		
Sint-Job *(Bru. Agglom.)* Ⓐ	E-4	26		

kaartvak G-3 situation sur les cartes

tabel 36 tableau

telefoonnummer ☎ nº de téléphone

autobus autobus

betaald parkeren parking payant auto

kosteloos parkeren parking gratuit auto

betaalstalling dépôt payant de vélos

kosteloze stalling dépôt gratuit de vélos

bagageverzending enregistrement des bagages

buffet buffet

restaurant restaurant

Voorzieningen voor minder-validen :
Facilités pour handicapés :

rolstoel fauteuil roulant

verhoogde perrons quais hauts

mobiele oprij perron/trein rampe d'accès amovible

station met personeel (Ⓐ) gare avec personnel (Ⓐ)

S												S
Sint-Joris-Weert *(Oud-Heverlee)*	F-4	139				P	P					
Sint-Katelijne-Waver	E-2	25	**015/41 59 11**			P	P					
Sint-Mariaburg *(Antwerpen)*	E-1	12					P					
Sint-Martens-Bodegem *(Dilbeek)*	E-3	50				P	P					
Sint-Niklaas	E-2	54, 59	**03/776 41 16**			P	P	P				
Sint-Truiden	G-4	21	**011/68 20 66**			P		P				
Sleidinge *(Evergem)*	D-2	58						P				
Soignies	D-4	96	**067/33 28 13**					P				
Solre-sur-Sambre *(Erquelinnes)*	D-6	130a										
Spa	I-5	44	**087/77 10 36**			P	P					
Statte *(Huy)*	G-5	125	**085/21 25 87**			P		P				
Stockem *(Arlon)*	H-8	162										
Sy *(Ferrières)*	H-6	43										
T												**T**
Tamines *(Sambreville)*	F-5	130	**071/77 11 47**			P	P					
Tamise → Temse												

Temse	E-2	54	**03/771 00 15**	
Terhagen *(Herzele)* Ⓐ	D-3	89		
Terhulpen → La Hulpe				
Termonde → Dendermonde				
Ternat	E-3	50	**02/582 81 51**	
Testelt *(Scherpenheuvel-Zichem)*	F-3	35		
Theux	I-5	44	**087/54 13 59**	
Thieu *(Le Rœulx)*	D-5	118		
Thuin	E-6	130a	**071/59 03 39**	
Thulin *(Hensies)*	C-5	97		
Tielen *(Kasterlee)*	F-2	15		
Tielt	B-3	73	**051/40 02 57**	
Tienen	F-4	36	**016/81 11 95**	
Tilff *(Esneux)*	H-5	43		
Tilly *(Villers-la-Ville)*	F-5	140		
Tirlemont → Tienen				
Tollembeek *(Galmaarden)*	D-4	123		
Tongeren	G-3	34	**012/23 10 32**	
Tongres → Tongeren				

kaartvak G-3 situation sur les cartes
tabel 36 tableau
telefoonnummer nº de téléphone
autobus autobus
betaald parkeren parking payant auto

kosteloos parkeren parking gratuit auto
betaalstalling dépôt payant de vélos
kosteloze stalling dépôt gratuit de vélos
bagageverzending enregistrement des bagages
buffet buffet
restaurant restaurant

Voorzieningen voor minder-validen :
Facilités pour handicapés :

rolstoel fauteuil roulant
verhoogde perrons quais hauts
mobiele oprij perron/trein rampe d'accès amovible
station met personeel (Ⓐ) gare avec personnel (Ⓐ)

T

Torhout		B-2	66	**050/21 26 68**	●		●	●	●	●			●	●
Tourcoing	F	B-4	75											
Tournai		C-4	78, 94	**069/88 62 23**	●	●		●	●	●	●	●	●	●
Trois-Ponts		H-6	43	**080/68 40 65**	●		●	●		●				●
Troisvierges	L	I-6	43											
Tronchiennes → Drongen														
Trooz		H-4	37											
Tubeke → Tubize														
Tubize		D-4	96	**02/355 63 03**	●		●	●	●	●				●
Turnhout		F-2	15	**014/41 38 01**			●	●	●	●			●	●

U

Uccle-Calevoet *(Bru. Agglom.)*		E-4	124	**02/224 51 79**			●		●	●				●
Uccle-Stalle *(Bru. Agglom.)*		E-4	124											
Ukkel-Kalevoet *(Bru. Agglom.)*		E-4	124	**02/224 51 79**			●		●	●				●
Ukkel-Stalle *(Bru. Agglom.)*		E-4	124											

Veltem *(Herent)*	F-3	36		
Vertrijk *(Boutersem)*	F-3	36		
Verviers-Central	I-4	37, 44	**087/33 16 14** **087/33 79 67**	
Verviers-Palais	I-4	37		
Veurne	A-2	73	**058/31 12 99**	
Viane-Moerbeke *(Geraardsbergen)*	D-4	123	**054/41 25 74**	
Vichte *(Anzegem)* Ⓐ	C-3	89		
Vielsalm	I-6	43	**080/21 67 33**	
Vijfhuizen *(Erpe-Mere)* Ⓐ	D-3	82		
Ville-Pommerœul *(Bernissart)* Ⓐ	C-5	78		
Villers-la-Ville	F-5	140		
Vilvoorde	E-3	25, 26	**02/224 75 01**	
Vilvorde → Vilvoorde				
Virton	H-8	165	**063/57 70 16**	
Visé	H-4	40	**041/79 16 19** **04/379 16 19** (1)	
Viville *(Arlon)* Ⓐ	H-8	162		
Voroux *(Fexhe-le-Haut-Clocher)* Ⓐ	G-4	36	**041/50 12 32** **04/250 12 32** (1)	

(1) Vanaf 14.09.96 - A partir du 14.09.96.

kaartvak G-3 situation sur les cartes
tabel 36 tableau
telefoonnummer nº de téléphone
autobus autobus
betaald parkeren parking payant auto

kosteloos parkeren parking gratuit auto
betaalstalling dépôt payant de vélos
kosteloze stalling dépôt gratuit de vélos
bagageverzending enregistrement des bagages
buffet buffet
restaurant restaurant

Voorzieningen voor minder-validen : Facilités pour handicapés :

rolstoel fauteuil roulant
verhoogde perrons quais hauts
mobiele oprij perron/trein rampe d'accès amovible
station met personeel (Ⓐ) gare avec personnel (Ⓐ)

V

Voroux-Goreux *(Fexhe-le-Haut-Clocher)* Ⓐ	G-4	36	**041/50 12 32** **04/250 12 32** (1)	
Vorst-Oost *(Bru. Agglom.)*	E-4	124		
Vorst-Zuid *(Bru. Agglom.)*	E-4	96	**02/224 52 83**	

W

Waarschoot	C-2	58		
Walcourt	E-6	132	**071/61 29 65**	
Waregem	C-3	75	**056/60 12 53**	
Waremme	G-4	36	**019/32 28 11**	
Waterloo	E-4	124	**02/224 51 38**	
Watermaal *(Bru. Agglom.)*	F-4	161		
Watermael *(Bru. Agglom.)*	F-4	161		
Waver → Wavre				
Wavre	F-4	139	**010/43 22 65**	
Weerde *(Zemst)*	E-3	25	**015/61 11 31**	

(1) Vanaf 14.09.96 - A partir du 14.09.96.

Welkenraedt	I-4	37	**087/88 19 19**	
Welle *(Denderleeuw)* Ⓐ	D-3	89		
Wervik	B-4	69	**056/31 13 57**	
Wespelaar-Tildonk *(Haacht)* Ⓐ	F-3	53a		
Wetteren	D-3	50, 53	**09/369 02 07**	
Wevelgem	B-4	69	**056/26 34 25**	
Wezemaal *(Rotselaar)* Ⓐ	F-3	35		
Wezet → Visé				
Wichelen Ⓐ	D-3	53		
Wijgmaal *(Leuven)* Ⓐ	F-3	53a		
Wildert *(Essen)*	E-1	12		
Willebroek	E-3	54	**03/886 60 20**	
Wondelgem *(Gent)*	D-2	58	**09/253 86 39**	

Y

Ypres → Ieper				
Yves-Gomezée *(Walcourt)*	E-6	132		
Yvoir	G-6	154	**082/61 12 16**	

Z

Zandbergen *(Geraardsbergen)*	D-4	90		
Zaventem	F-3	36, 36c	**02/720 03 12**	
Zedelgem	B-2	66	**050/20 91 36**	

kaartvak G-3 situation sur les cartes

tabel 36 tableau

telefoonnummer nº de téléphone

autobus autobus

betaald parkeren parking payant auto

kosteloos parkeren parking gratuit auto

betaalstalling dépôt payant de vélos

kosteloze stalling dépôt gratuit de vélos

bagageverzending enregistrement des bagages

buffet buffet

restaurant restaurant

Voorzieningen voor minder-validen : Facilités pour handicapés :

rolstoel fauteuil roulant

verhoogde perrons quais hauts

mobiele oprij perron/trein rampe d'accès amovible

station met personeel (Ⓐ) gare avec personnel (Ⓐ)

Z

Zeebrugge *(Brugge)*	B-2	50a	**050/54 40 02**			●	●	●			●
Zele	D-3	60	**052/44 41 48**		●		●	●			●
Zellik *(Asse)*	E-3	60									
Zichem *(Scherpenheuvel-Zichem)*	G-3	35			●		●				
Zingem	C-3	86	**09/384 13 01**		●	●	●	●			●
Zinnik → Soignies											
Zottegem	D-3	89, 122	**09/360 00 53**	●	●		●	●	●	●	●
Zwankendamme *(Brugge)*	B-2	50a									
Zwijndrecht	E-2	59	**03/204 29 95**		●		●	●			

Z

La Formule B-Excursions combine à un prix avantageux :

- le voyage aller-retour en train 2ème classe
- les attractions touristiques prévues au programme de la journée
- un transport terminal éventuel (métro, bus, tram, ...)

...pour vos escapades touristiques facilement accessibles en train

B-Excursions

La brochure B-Excursions est disponible dans toutes les gares.

Regionale kaarten - Cartes régionales

NOORD-WEST
NORD-OUEST

A B C D E F

1 2 3 4

AMSTERDAM (NL)
ROOSENDAAL (NL)
ESSEN
12
ANTWERPEN-CENTRAAL
BERCHEM
15
SINT-NIKLAAS
Nieuwkerken-Waas
Beveren
Melsele
Zwijndrecht
59
Hoboken-Polder
Antwerpen-Zuid
25
Hemiksem
Temse
Niel
52
Bornem
Boom
54
PUURS
LIER
NEERPELT
HASSELT
15
MECHELEN-NEKKERSPOEL
16
AARSCHOT
WILLEBROEK
54
MECHELEN
53a
DENDERMONDE
Baasrode-Zuid
Buggenhout
Malderen
Londerzeel
60
53
Kapelle-op-den-Bos
25
26
VILVOORDE
BRUSSEL-NATIONAAL-LUCHTHAVEN
LEUVEN
36c
36
LEUVEN
LIEGE
Sint-Gillis
Letbeke
Heizijde
Opwijk
Merchtem
Asse
Zellik
Jette
Bockstael
Sint-Agatha-Berchem
Berchem-Sainte-Agathe
Groot-Bijgaarden
50
SCHAARBEEK
SCHUMAN
QL./LW.
26
NOORD/NORD
Congres/Congrès
CENTRAAL/CENTRAL
Kapellekerk/Chapelle
ZUID/MIDI
50a
50
BRUSSEL
BRUXELLES
161
NAMUR
124
CHARLEROI
HALLE
26
Belsele
Sinaai
59
LOKEREN
GENT-DAMPOORT
Zele
60
Wondelgem
58
EEKLO
Waarschoot
Sleidingen
GENT-SINT-PIETERS
Gentbrugge
WETTEREN
Scheldebelle
Wichelen
Schoonaarde
Oudenaarde
Merelbeke
Melle
Kwatrecht
Serskamp
53
LEDE
AALST
Erembodegem
122
82
Aalst-Kerrebrouck
Vijfhuizen
50a
Gontrode
Landskouter
Moortsele
Scheldewindeke
Balegem-Dorp
Balegem-Zuid
Erpe-Mere
Bambrugge
Ede
Haaltert
Welle
DENDERLEEUW
LIEDEKERKE
Burst
Terhagen
Herzele
Hillegem
89
90
Iddergem
Okegem
Ninove
Eisen
Sint-Martens-Latem
ZOTTEGEM
Lierde
Eichem
Appelterre
Zandbergen
Idegem
Schendelbeke
122
GERAARDSBERGEN
Viane-Moerbeke
Galmaarden
Tollembeek
Herne
123
LESSINES
91
ENGHIEN (EDINGEN)
96
ATH
94
SILLY
LEUZE
94
94
TOURNAI
78
MONS
MONS
MONS
DE PINTE
DEINZE
TIELT
73
Eke-Nazareth
Gavere-Asper
Zingem
Eine
86
Vichte
Anzegem
Sint-Denijs-Boekel
Munkzwalm
RONSE (RENAIX)
86
OUDENAARDE
WAREGEM
75
89
Zeebrugge
Zwankendamme
Lissewege
BLANKENBERGE
50a
KNOKKE
Duinbergen
Heist
50a
50a
Brugge-Sint-Pieters
BRUGGE
OOSTENDE
50a
Oostkamp
Beernem
Zedelgem
66
Maria-Aalter
Aalter
Bellem
Harbeke
Landegem
Dronten
50a
DE PANNE
Koksijde
VEURNE
DIKSMUIDE
Kortemark
73
TORHOUT
LICHTERVELDE
73
ROESELARE
IZEGEM
66
Ingelmunster
HARELBEKE
POPERINGE
69
IEPER
Bissegem
Wevelgem
69
Comines (Komen)
Wervik
MENEN
KORTRIJK
75
MOUSCRON (MOESKROEN)
94
TOURCOING (F)
Roubaix (F)
Croix-l'Allumette (F)
Croix-Wasquehal (F)
LILLE (F)

3

4

5

6

B

C

D

E

F

G

ZUID-WEST
SUD-OUEST

Regionale kaarten · Cartes régionales

BRUXELLES
BRUSSEL

DENDERLEEUW

GENT

ANTWERPEN

MECHELEN

LEUVEN

LIEGE

NAMUR

DINANT

ARLON

LILLE (F)

MOUSCRON (MOESKROEN)

TOURNAI

LEUZE

ATH

SILLY

ENGHIEN (EDINGEN)

HALLE

GERAARDSBERGEN

MONS

CHARLEROI-SUD

CHATELET

JEMEPPE-SUR-SAMBRE

AULNOYE (F)

JEUMONT (F)

Brussel-Nationaal-Luchthaven

SCHUMAN

NOORD/NORD

CENTRAAL/CENTRAL

ZUID/MIDI

OL./LW.

Congres/Congrès

Kapellekerk/Chapelle

Forest-Midi Vorst-Zuid

Forest-Est Vorst-Oost

Uccle-Calevoet Ukkel-Kalevoet

Uccle-Stalle Ukkel-Stalle

Ruisbroek

Lot

Buizingen

Lembeek

Linkebeek

Holleken

Sint-Genesius-Rhode (Rhode-Saint-Genèse)

De Hoek

Waterloo

BRAINE-L'ALLEUD

Lillois

NIVELLES

TUBIZE

Hennuyères

BRAINE-LE-COMTE

ECAUSSINNES

Marche-lez-Ecaussinnes Familleureux

SOIGNIES

Neufvilles

Masnuy-Saint-Pierre

MANAGE

Godarville

Gouy-lez-Piéton

Pont-à-Celles

LA LOUVIERE-CENTRE

LA LOUVIERE-SUD

LUTTRE

Courcelles-Motte

Roux

Lodelinsart

Charleroi-Ouest

Fleurus

Tilly

Ligny

Obaix-Buzet

Mortamezz

Carnières

Piéton

Forchies

MARCHIENNE-AU-PONT

Marchienne-Zone

Landelies

Couillet

Lobbes

Thuin

Fontaine-Valmont

Labuissière

Solre-sur-Sambre

Erquelinnes-Village

Erquelinnes

Jamioulx

Beignée

Ham-sur-Heure

Cour-sur-Heure

Berzée

Pry

Walcourt

Yves-Gomezée

Philippeville

Mariembourg

Couvin

Hourpes

Leval

Binche

Jurbise

Erbisoeul

Ghlin

Nimy

Obourg

Havré

Thieu

Braquegnies

Frameries

Genly

Quévy

Maffle

Mévergnies-Attre

Brugelette

Combron-Casteau

Lens

Maubray

Calleneile

Antoing

Péruwelz

Blaton

Harchies

Ville-Pommeroeul

Saint-Ghislain

Boussu

Hainin

Thulin

Quiévrain

Quaregnon

Jemappes

Froyennes

Herseaux

Lessines

Houraing

Papignies

Rebaix

Acren

Ciply

Céroux-Mousty

Court-Saint-Etienne

Faux

La Roche

Louvain-La-Neuve Université

OTTIGNIES

GEMBLOUX

Villers-la-Ville

Chapelle-Dieu

Mazy

Ham-sur-Sambre

Moustier

Franière

Floreffe

Flawinne

Rosel

Auvelais

Tamines

Aiseau

Farciennes

Le Campinaire

Lessines

Houraing

Papignies

Rebaix

Acren

Ciply

Céroux-Mousty

Court-Saint-Etienne

Faux

La Roche

Louvain-La-Neuve Université

OTTIGNIES

GEMBLOUX

Villers-la-Ville

Chapelle-Dieu

Mazy

Ham-sur-Sambre

Moustier

Franière

Floreffe

Flawinne

Rosel

Auvelais

Tamines

Aiseau

Farciennes

Le Campinaire

75

94

78

97

96

92

108

118

117

124

140

132

130a

91

123

122

90

50

50a

60

25

26

36c

36

139

161

144

130

154

162

125

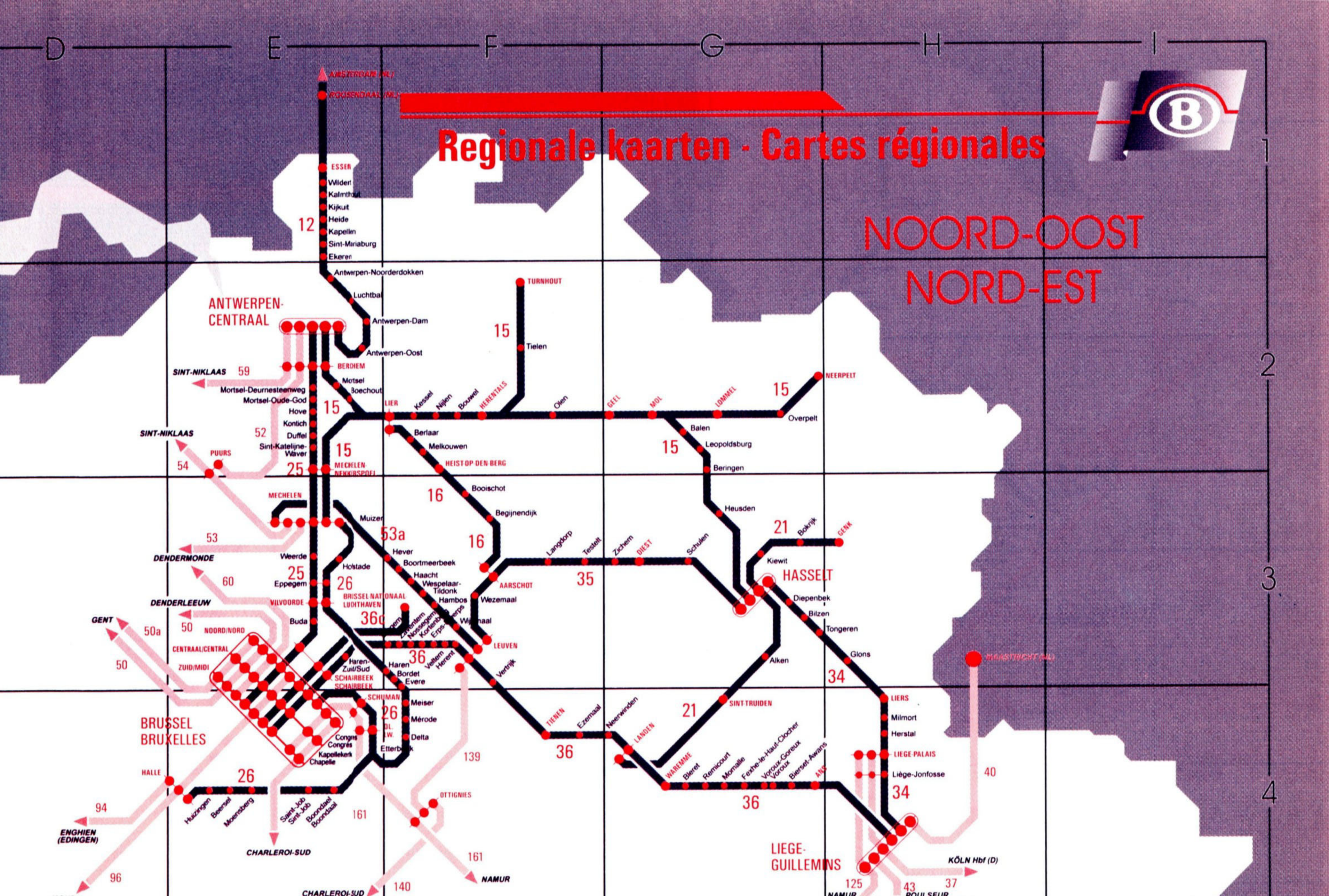

Regionale kaarten - Cartes régionales
NOORD-OOST
NORD-EST
D
E
F
G
H
I
1
2
3
4
ESSEN
Wildert
Kalmthout
Kijkuit
Heide
Kapellen
Sint-Mariaburg
Ekeren
12
Antwerpen-Noorderdokken
Luchtbal
Antwerpen-Dam
Antwerpen-Oost
ANTWERPEN-CENTRAAL
TURNHOUT
15
Tielen
SINT-NIKLAAS
59
BERCHEM
Mortsel
Boechout
Mortsel-Deurnesteenweg
Mortsel-Oude-God
Hove
Kontich
Duffel
Sint-Katelijne-Waver
52
SINT-NIKLAAS
PUURS
54
25
MECHELEN-NEKKERSPOEL
MECHELEN
53
DENDERMONDE
Weerde
Eppegem
60
DENDERLEEUW
VILVOORDE
Buda
GENT
50a
50
NOORD/NORD
CENTRAAL/CENTRAL
ZUID/MIDI
BRUSSEL BRUXELLES
HALLE
94
ENGHIEN (EDINGEN)
96
Huizingen
Beersel
Moensberg
Saint-Job
Sint-Job
Boondael
Boondaal
CHARLEROI-SUD
161
OTTIGNIES
139
NAMUR
140
CHARLEROI-SUD
161
Haren-Zuid/Sud
SCHAARBEEK
SCHAARBEEK
SCHUMAN
Congres
Congrès
Kapellekerk
Chapelle
Haren
Bordet
Evere
Meiser
Mérode
Delta
Etterbeek
Muizen
Hever
Boortmeerbeek
Haacht
Wespelaar-Tildonk
Hambos
Wezemaal
Wijgmaal
Vertrijk
Veltem
Herent
Zaventem
Nossegem
Kortenberg
Erps-Kwerps
Holstade
BRUSSEL NATIONAAL LUCHTHAVEN
36c
36
26
LIER
Kessel
Nijlen
Bouwel
HERENTALS
Olen
GEEL
MOL
LOMMEL
NEERPELT
Overpelt
Berlaar
Melkouwen
HEIST-OP-DEN-BERG
Booischot
Begijnendijk
16
AARSCHOT
Langdorp
Testelt
Zichem
DIEST
Schulen
35
Balen
Leopoldsburg
Beringen
Heusden
Bokrijk
GENK
Kiewit
HASSELT
Diepenbek
Bilzen
Tongeren
Glons
Alken
34
SINT-TRUIDEN
21
TIENEN
Ezemaal
Neerwinden
LANDEN
WAREMME
Bleret
Remicourt
Momalle
Fexhe-le-Haut-Clocher
Voroux-Goreux
Voroux
Bierset-Awans
ANS
36
LIERS
Milmort
Herstal
LIEGE-PALAIS
Liège-Jonfosse
34
40
LIEGE-GUILLEMINS
KÖLN Hbf (D)
125
NAMUR
43
37

ZUID-OOST
SUD-EST

Regionale kaarten - Cartes régionales

B



C



D



E



F



G



H

I

4

5

6

7

8

Trein + Fiets

35 verhuurstations

B-Dagtrips : speciale voorwaarden

- **Trein** + verhuur van fiets vanaf 335 F
- Verhuur ter plaatse : 325 F



Train + Vélo

35 gares de location

B-Excursions : conditions spéciales

- **Train** + location de vélo à partir de 335 F
- Location sur place : 325 F

Zie Algemene inlichtingen Voir Renseignements généraux

Dienstregeling
van alle treinen

VAN MAANDAG TOT VRIJDAG, UITGEZONDERD FEESTDAGEN

Tableaux horaires
de l'ensemble des trains

DU LUNDI AU VENDREDI, EXCEPTE JOURS FERIES

A

12

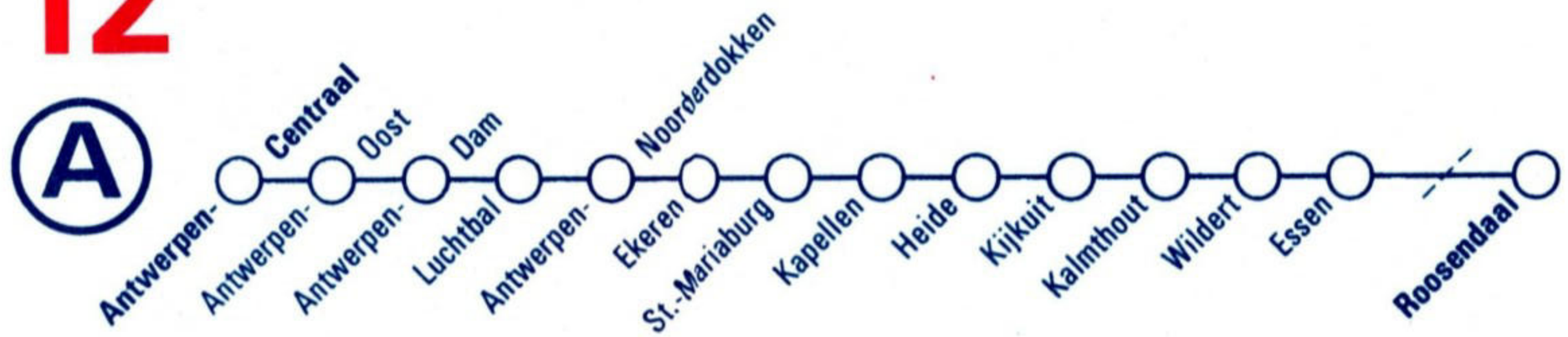

12

tab km			L 7553	INT 289	IC E 628	L 7554	IC A 2478	P 3275	IC E 629	L 7555	IC A 2479	IC E 630	L 7556	IC A 2480	IC E 631	L 7557	IC A 2481	IC E 632	9309	L 7558	IC A 2482	IC E 633
							1	▲											2			
25	Brussel- Zuid/Midi			447		542	610	610	626	642	710	726	742	810	826	842	910	926	945	942	1010	1026
25	Brussel- Centr.					546	614	614	630	646	714	730	746	814	830	846	914	930		946	1014	1030
25	Bruxelles Noord/Nord			455		551	619	619	635	651	719	735	751	819	835	851	919	935		951	1019	1035
50a	*Oostende*								548	548		646	646		748	748		848		848		948
50a	*Brugge*								602	602		702	702		802	802		902		902		1002
75	*Kortrijk*						531	531			631			731			831				931	
59	*Gent-Sint-Pieters*						555	555	627	627	655	727	727	755	827	827	855	927		927	955	1027
25	*Antwerpen-Berchem*		506	529	606	620	646	649	712	720	746	812	820	846	912	920	946	1012	1027	1020	1046	1112
0	**Antwerpen-Centraal**		516		617	630	654	658	720	730	754	820	830	854	920	930	954	1020		1030	1054	1120
3	Antwerpen-Oost		520	|	|	634	|	702	|	734	|	|	834	|	|	934	|	|	1034	|	|
6	Antwerpen-Dam		525	|	|	638	|	706	|	738	|	|	838	|	|	938	|	|	1038	|	|
9	Luchtbal		528	|	|	641	|	709	|	741	|	|	841	|	|	941	|	|	1041	|	|
10	Antwerpen-Noorderdokken		529	|	|	643	|	710	|	743	|	|	843	|	|	943	|	|	1043	|	|
12	Ekeren		532	|	|	646	|	713	|	746	|	|	846	|	|	946	|	|	1046	|	|
13	Sint-Mariaburg		534	|	|	648	|	715	|	748	|	|	848	|	|	948	|	|	1048	|	|
15	Kapellen		542	|	|	650	|	718	|	750	|	|	850	|	|	950	|	|	1050	|	|
21	Heide		547	|	|	655	|	724	|	755	|	|	855	|	|	955	|	|	1055	|	|
23	Kijkuit		550	|	|	658	|	727	|	758	|	|	858	|	|	958	|	|	1058	|	|
24	Kalmthout		552	|	|	700	|	729	|	800	|	|	900	|	|	1000	|	|	1100	|	|
29	Wildert		556	|	|	704	|	733	|	804	|	|	904	|	|	1004	|	|	1104	|	|
33	Essen	O	600	|	639	708	|	737	742	808	|	842	908	|	942	1008	|	1041	|	1108	|	1142
10	**Roosendaal**	O		555	646		721		749		821	849		921	949		1021	1048			1121	1149
10	*Dordrecht*	O			714		744		813		844	914		944	1014		1044	1116			1144	1214
10	*Rotterdam – C.S.*	O		644	731		800		830		900	930		1000	1030		1100	1130	1127		1200	1230
10	*Den Haag-H.S.*	O		707	749		819		850		919	949		1019	1049		1119	1149	1144		1219	1249
10	*Leiden*	O			800		830		900		930	1000		1030	1100		1130	1200			1230	1300
10	*Schiphol*	O			817		847		917		947	1017		1047	1117		1147	1217	1210		1247	1317
10	*Amsterdam – C.S.*	O		802	834		904		934		1004	1034		1104	1134		1204	1234	1227		1304	1334

tab km			L 7559	IC A 2483	IC E 634	L 7560	IC A 2484	IC E 635	9321 [2]	L 7561	IC A 2485	IC E 636	L 7562	IC A 2486	IC E 637	L 7563	IC A 2487	P 4290 ▲	IC E 638	L 7564	IC A 2488	P 4291
25	Brussel-Bruxelles	Zuid/Midi	10 42	11 10	11 26	11 42	12 10	12 26	12 45	12 42	13 10	13 26	13 42	14 10	14 26	14 42	15 10	15 10	15 26	15 42	16 10	16 10
25		Centr.	10 46	11 14	11 30	11 46	12 14	12 30		12 46	13 14	13 30	13 46	14 14	14 30	14 46	15 14	15 14	15 30	15 46	16 14	16 14
25		Noord/Nord	10 51	11 19	11 35	11 51	12 19	12 35		12 51	13 19	13 35	13 51	14 19	14 35	14 51	15 19	15 19	15 35	15 51	16 19	16 19
50a	Oostende		9 48		10 48	10 48		11 48		11 48		12 48	12 48		13 48	13 48			14 48	14 48		
50a	Brugge		10 02		11 02	11 02		12 02		12 02		13 02	13 02		14 02	14 02			15 02	15 02		
75	Kortrijk			10 31			11 31				12 31			13 31			14 31	14 31			15 31	15 31
59	Gent-Sint-Pieters		10 27	10 55	11 27	11 27	11 55	12 27		12 27	12 55	13 27	13 27	13 55	14 27	14 27	14 55	14 55	15 27	15 27	15 55	15 55
25	Antwerpen-Berchem		11 20	11 46	12 12	12 20	12 46	13 12	13 27	13 20	13 46	14 12	14 20	14 46	15 12	15 20	15 46	15 46	16 12	16 20	16 46	16 46
0	**Antwerpen-Centraal**		11 30	11 54	12 20	12 30	12 54	13 20		13 30	13 54	14 20	14 30	14 54	15 20	15 30	15 54	15 59	16 20	16 30	16 54	16 59
3	Antwerpen-Oost		11 34	|	|	12 34	|	|	|	13 34	|	|	14 34	|	|	15 34	|	16 03	|	16 34	|	17 03
6	Antwerpen-Dam		11 38	|	|	12 38	|	|	|	13 38	|	|	14 38	|	|	15 38	|	16 07	|	16 38	|	17 07
9	Luchtbal		11 41	|	|	12 41	|	|	|	13 41	|	|	14 41	|	|	15 41	|	16 10	|	16 41	|	17 10
10	Antwerpen-Noorderdokken		11 43	|	|	12 43	|	|	|	13 43	|	|	14 43	|	|	15 43	|	|	|	16 43	|	|
12	Ekeren		11 46	|	|	12 46	|	|	|	13 46	|	|	14 46	|	|	15 46	|	16 13	|	16 46	|	17 13
13	Sint-Mariaburg		11 48	|	|	12 48	|	|	|	13 48	|	|	14 48	|	|	15 48	|	16 15	|	16 48	|	17 15
15	Kapellen		11 50	|	|	12 50	|	|	|	13 50	|	|	14 50	|	|	15 50	|	16 18	|	16 50	|	17 18
21	Heide		11 55	|	|	12 55	|	|	|	13 55	|	|	14 55	|	|	15 55	|	16 23	|	16 55	|	17 23
23	Kijkuit		11 58	|	|	12 58	|	|	|	13 58	|	|	14 58	|	|	15 58	|	16 25	|	16 58	|	17 25
24	Kalmthout		12 00	|	|	13 00	|	|	|	14 00	|	|	15 00	|	|	16 00	|	16 27	|	17 00	|	17 27
29	Wildert		12 04	|	|	13 04	|	|	|	14 04	|	|	15 04	|	|	16 04	|	16 31	|	17 04	|	17 31
33	Essen	O	12 08	|	12 42	13 08	|	13 41	|	14 08	|	14 42	15 08	|	15 42	16 08	|	16 34	16 42	17 08	|	17 34
10	**Roosendaal**	O		12 21	12 49		13 21	13 48	|		14 21	14 49		15 21	15 49		16 21		16 49		17 21	
10	Dordrecht	O		12 44	13 14		13 44	14 16			14 44	15 14		15 44	16 14		16 44		17 14		17 44	
10	Rotterdam – C.S.	O		13 00	13 30		14 00	14 31	14 26		15 00	15 30		16 00	16 30		17 00		17 30		18 00	
10	Den Haag-H.S.	O		13 19	13 49		14 19	14 49	14 44		15 19	15 49		16 19	16 49		17 19		17 49		18 19	
10	Leiden	O		13 30	14 00		14 30	15 00			15 30	16 00		16 30	17 00		17 30		18 00		18 30	
10	Schiphol	O		13 47	14 17		14 47	15 17	15 10		15 47	16 17		16 47	17 17		17 47		18 17		18 47	
10	Amsterdam – C.S.	O		14 04	14 34		15 04	15 34	15 27		16 04	16 34		17 04	17 34		18 04		18 34		19 04	

[1] Rijdt niet op 26 dec 96.
[2] Verplichte plaatsreservering en Thalys vervoerbewijs.

[1] Ne circule pas le 26 déc 96.
[2] Réservation et billet Thalys obligatoires.

ANTWERPEN

Zoo

B-Dagtrip 101*

12

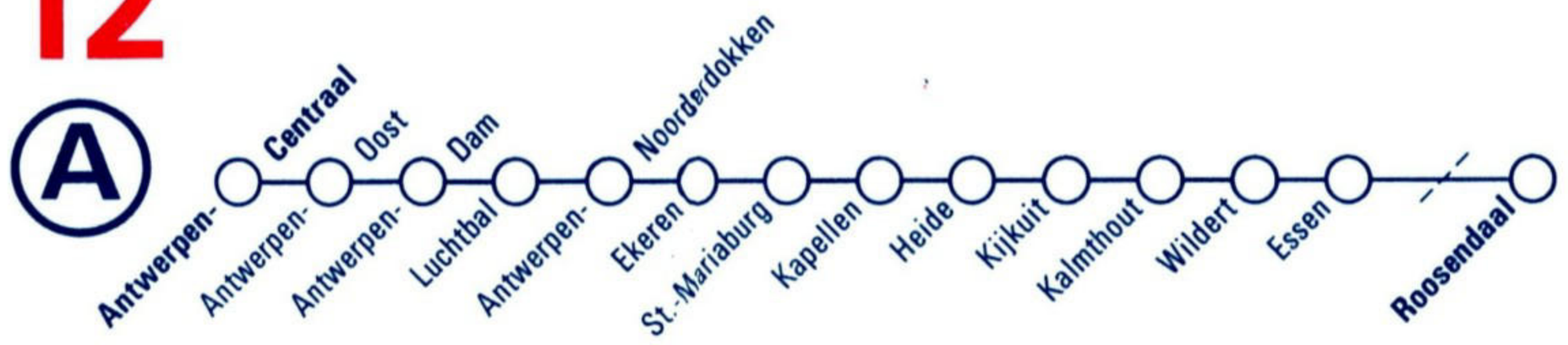

12

tab km		IC E 639	9337	L 7565	IC A 2489	P 4292	IC E 640	L 7566	IC A 2490	IC E 641	L 7567	IC A 2491	IC E 642	9349	L 7568	IC A 2492	IC E 643	L 7569	IC A 2493	L 7570	IC A 2494
			1											1							
25	Brussel-Zuid/Midi	16 26	16 45	16 42	17 10	17 10	17 26	17 42	18 10	18 26	18 42	19 10	19 26	19 45	19 42	20 10		20 42	21 10	21 42	22 10
25	Brussel-Centr.	16 30		16 46	17 14	17 14	17 30	17 46	18 14	18 30	18 46	19 14	19 30		19 46	20 14		20 46	21 14	21 46	22 14
25	Bruxelles-Noord/Nord	16 35		16 51	17 19	17 19	17 35	17 51	18 19	18 35	18 51	19 19	19 35		19 51	20 19		20 51	21 19	21 51	22 19
50a	Oostende	15 48		15 48			16 48	16 48		17 48	17 48		18 48		18 48		19 48	19 48		20 48	
50a	Brugge	16 02		16 02			17 02	17 02		18 02	18 02		19 02		19 02		20 02	20 02		21 02	
75	Kortrijk				16 31	16 31			17 31			18 31				19 31			20 31		21 31
59	Gent-Sint-Pieters	16 27		16 27	16 55	16 55	17 27	17 27	17 55	18 27	18 27	18 55	19 27		19 27	19 55	20 27	20 27	20 55	21 27	21 55
25	Antwerpen-Berchem	17 12	17 27	17 20	17 46	17 46	18 12	18 20	18 46	19 12	19 20	19 46	20 12	20 27	20 20	20 46	21 12	21 20	21 46	22 20	22 46
0	**Antwerpen-Centraal**	17 20		17 30	17 54	17 59	18 20	18 30	18 54	19 20	19 30	19 54	20 20		20 30	20 54	21 20	21 30	21 54	22 30	22 54
3	Antwerpen-Oost	|	|	17 34	|	18 03	|	18 34	|	|	19 34	|	|	|	20 34	|	|	21 34	|	22 34	|
6	Antwerpen-Dam	|	|	17 38	|	18 07	|	18 38	|	|	19 38	|	|	|	20 38	|	|	21 38	|	22 38	|
9	Luchtbal	|	|	17 41	|	18 10	|	18 41	|	|	19 41	|	|	|	20 41	|	|	21 41	|	22 41	|
10	Antwerpen-Noorderdokken	|	|	17 43	|	|	|	18 43	|	|	19 43	|	|	|	20 43	|	|	21 43	|	22 43	|
12	Ekeren	|	|	17 46	|	18 13	|	18 46	|	|	19 46	|	|	|	20 46	|	|	21 46	|	22 46	|
13	Sint-Mariaburg	|	|	17 48	|	18 15	|	18 48	|	|	19 48	|	|	|	20 48	|	|	21 48	|	22 48	|
15	Kapellen	|	|	17 50	|	18 18	|	18 50	|	|	19 50	|	|	|	20 50	|	|	21 50	|	22 50	|
21	Heide	|	|	17 55	|	18 23	|	18 55	|	|	19 55	|	|	|	20 55	|	|	21 55	|	22 55	|
23	Kijkuit	|	|	17 58	|	18 25	|	18 58	|	|	19 58	|	|	|	20 58	|	|	21 58	|	22 58	|
24	Kalmthout	|	|	18 00	|	18 27	|	19 00	|	|	20 00	|	|	|	21 00	|	|	22 00	|	23 00	|
29	Wildert	|	|	18 04	|	18 31	|	19 04	|	|	20 04	|	|	|	21 04	|	|	22 04	|	23 04	|
33	Essen O	17 41	|	18 08	|	18 34	18 42	19 08	|	19 42	20 08	|	20 41	|	21 08	|	21 42	22 08	|	23 08	|
10	**Roosendaal** O	17 48	|		18 21		18 49		19 21	19 49		20 21	20 48	|		21 21	21 49		22 21		23 21
10	Dordrecht O	18 16			18 44		19 14		19 44	20 14		20 44	21 16			21 44	22 14		22 44		23 44
10	Rotterdam – C.S. O	18 31	18 26		19 00		19 30		20 00	20 30		21 00	21 31	21 26		22 00	22 30		23 00		24 00
10	Den Haag-H.S. O	18 49	18 44		19 19		19 49		20 19	20 49		21 19	21 49	21 44		22 19	22 49		23 19		
10	Leiden O	19 00			19 30		20 00		20 30	21 00		21 30	22 00			22 30	23 00		23 30		
10	Schiphol O	19 17	19 10		19 47		20 17		20 47	21 17		21 47	22 17	22 10		22 47	23 17		23 47		
10	Amsterdam – C.S. O	19 34	19 27		20 04		20 34		21 04	21 34		22 04	22 34	22 27		23 04	23 34		0 04		

tab km			L 7571	IC A 2495					
25	Brussel-Bruxelles Zuid/Midi		22 42	23 10					
25	Brussel-Bruxelles Centr.		22 46	23 14					
25	Brussel-Bruxelles Noord/Nord		22 51	23 19					
50a	Oostende		21 46						
50a	Brugge		22 02						
75	Kortrijk			22 31					
59	Gent-Sint-Pieters		22 27	22 55					
25	Antwerpen-Berchem		23 20	23 46					
0	**Antwerpen-Centraal**		23 30	23 54					
3	Antwerpen-Oost		23 34						
6	Antwerpen-Dam		23 38						
9	Luchtbal		23 41						
10	Antwerpen-Noorderdokken		23 43						
12	Ekeren		23 46						
13	Sint-Mariaburg		23 48						
15	Kapellen		23 50						
21	Heide		23 55						
23	Kijkuit		23 58						
24	Kalmthout		24 00						
29	Wildert		0 04						
33	Essen	O	0 08						
10	**Roosendaal**	O		0 21					
10	Dordrecht	O		0 44					
10	Rotterdam – C.S.	O		1 00					
10	Den Haag-H.S.	O							
10	Leiden	O							
10	Schiphol	O							
10	Amsterdam – C.S.	O							

1 Verplichte plaatsreservering en Thalys vervoerbewijs.

1 Réservation et billet Thalys obligatoires.

ANTWERPEN

Zoo + Boottocht op de Schelde

12

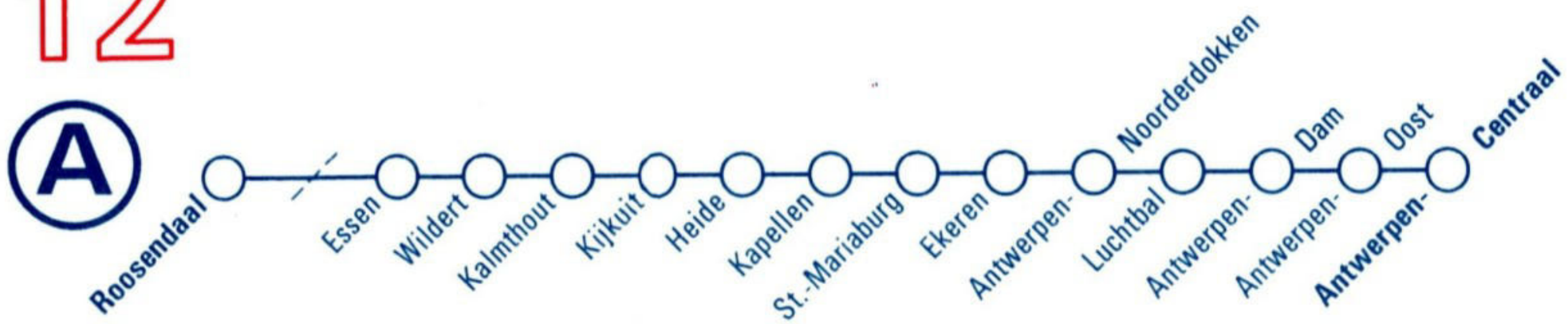

tab km			P 3290	L 7578	P 3291	IC A 2454	L 7579	IC E 605	P 3292	IC A 2455	L 7580	IC E 606	P 3293	IC A 2456	L 7581	9320	IC E 607	IC A 2457	L 7582	IC E 608	IC A 2458	L 7583
					▲	1							▲			4						
10	*Amsterdam – C.S.*													6 30		7 19	*7 00*	7 30		*8 00*	8 30	
10	*Schiphol*													6 46		7 36	*7 16*	7 46		*8 16*	8 46	
10	*Leiden*													7 03			*7 33*	8 03		*8 33*	9 03	
10	*Den Haag-H.S.*													7 14		8 00	*7 44*	8 14		*8 44*	9 14	
10	*Rotterdam – C.S.*					5 28				6 28				7 32		8 18	*8 02*	8 32		*9 02*	9 32	
10	*Dordrecht*					5 42				6 42				7 48			*8 18*	8 48		*9 18*	9 48	
10	**Roosendaal**					6 14		6 53		7 14		7 53		8 14			8 53	9 14		9 53	10 14	
0	Essen		4 44	5 34	6 03		6 34	7 00	7 03		7 34	8 00	8 03		8 34		9 00		9 34	10 00		10 34
4	Wildert		4 48	5 38	6 07		6 38	|	7 07	|	7 38	|	8 07	|	8 38	|	|	|	9 38	|	|	10 38
9	Kalmthout		4 52	5 42	6 11	|	6 42	|	7 11	|	7 42	|	8 11	|	8 42	|	|	|	9 42	|	|	10 42
10	Kijkuit		4 54	5 44	6 13	|	6 44	|	7 13	|	7 44	|	8 13	|	8 44	|	|	|	9 44	|	|	10 44
12	Heide		4 56	5 47	6 16	|	6 47	|	7 16	|	7 47	|	8 16	|	8 47	|	|	|	9 47	|	|	10 47
18	Kapellen		5 03	5 52	6 21	|	6 52	|	7 21	|	7 52	|	8 21	|	8 52	|	|	|	9 52	|	|	10 52
20	Sint-Mariaburg		5 06	5 54	6 24	|	6 54	|	7 24	|	7 54	|	8 24	|	8 54	|	|	|	9 54	|	|	10 54
21	Ekeren		5 08	5 56	6 26	|	6 56	|	7 26	|	7 56	|	8 26	|	8 56	|	|	|	9 56	|	|	10 56
23	Antwerpen-Noorderdokken		5 11	5 59	|	|	6 59	|	|	|	7 59	|	|	|	8 59	|	|	|	9 59	|	|	10 59
24	Luchtbal		5 12	6 01	6 29	|	7 01	|	7 29	|	8 01	|	8 29	|	9 01	|	|	|	10 01	|	|	11 01
27	Antwerpen-Dam		5 15	6 04	6 32	|	7 04	|	7 32	|	8 04	|	8 32	|	9 04	|	|	|	10 04	|	|	11 04
30	Antwerpen-Oost		5 19	6 08	6 36	|	7 08	|	7 36	|	8 08	|	8 36	|	9 08	5	|	|	10 08	|	|	11 08
33	**Antwerpen-Centraal**	O	5 23	6 12	6 40	2 6 43	7 12	3 7 22	7 40	2 7 43	8 12	3 8 22	8 40	2 8 43	9 12		3 9 22	2 9 43	10 12	3 10 22	2 10 43	11 12
25	*Antwerpen-Berchem*	O	*5 33*	*6 22*	*6 52*	6 52	*7 22*	7 30	*7 48*	7 52	*8 22*	8 30	*8 52*	8 52	*9 22*	9 15	9 30	9 52	*10 22*	10 30	10 52	*11 22*
59	*Gent-Sint-Pieters*	O		*7 15*	*7 47*	*7 47*	*8 15*	8 15	*8 47*	*8 47*	*9 15*	9 15	*9 47*	*9 47*	*10 15*		10 15	*10 47*	*11 15*	11 15	*11 47*	*12 15*
75	*Kortrijk*	O			*8 11*	*8 11*			*9 10*	*9 10*			*10 10*	*10 10*				*11 10*			*12 10*	
50a	*Brugge*	O		*7 40*			*8 40*	8 40			*9 40*	9 40			*10 40*		10 40		*11 40*	11 40		*12 40*
50a	*Oostende*	O		*7 54*			*8 54*	8 54			*9 54*	9 54			*10 54*		10 54		*11 54*	11 54		*12 54*
25	*Brussel-Bruxelles* Noord/Nord	O	*6 07*	*6 51*	*7 21*	7 21	*7 53*	*8 07*	*8 26*	8 26	*8 51*	*9 07*	*9 21*	9 21	*9 51*		*10 07*	10 21	*10 51*	*11 07*	11 21	*11 51*
25	*Brussel-Bruxelles* Centr.	O	*6 12*	*6 56*	*7 26*	7 26	*7 58*	*8 12*	*8 31*	8 31	*8 56*	*9 12*	*9 26*	9 26	*9 57*		*10 12*	10 26	*10 56*	*11 12*	11 26	*11 56*
25	*Brussel-Bruxelles* Zuid/Midi	O	*6 16*	*7 00*	*7 30*	7 30	*8 02*	*8 16*	*8 35*	8 35	*9 00*	*9 16*	*9 30*	9 30	*10 00*	9 57	*10 16*	10 30	*11 00*	*11 16*	11 30	*12 00*

ANTWERPEN → DE PANNE

RECHTSTREEKSE TOERISTENTREIN - Tijdens het weekend

tab km			9328	609	2459	7584	610	2460	7585	611	2461	7586	612	2462	7587	613	2463	7588	9348	614	2464	7589
			4																4			
10	*Amsterdam – C.S.*		9 19	*9 00*	9 30		*10 00*	10 30		*11 00*	11 30		*12 00*	12 30		*13 00*	13 30		14 19	*14 00*	14 30	
10	*Schiphol*		9 36	*9 16*	9 46		*10 16*	10 46		*11 16*	11 46		*12 16*	12 46		*13 16*	13 46		14 36	*14 16*	14 46	
10	*Leiden*			*9 33*	10 03		*10 33*	11 03		*11 33*	12 03		*12 33*	13 03		*13 33*	14 03			*14 33*	15 03	
10	*Den Haag-H.S.*		10 00	*9 44*	10 14		*10 44*	11 14		*11 44*	12 14		*12 44*	13 14		*13 44*	14 14		15 00	*14 44*	15 14	
10	*Rotterdam – C.S.*		10 18	*10 02*	10 32		*11 02*	11 32		*12 02*	12 32		*13 02*	13 32		*14 02*	14 32		15 18	*15 02*	15 32	
10	*Dordrecht*			*10 18*	10 48		*11 18*	11 48		*12 18*	12 48		*13 18*	13 48		*14 18*	14 48			*15 18*	15 48	
10	**Roosendaal**			10 53	11 14		11 53	12 14		12 53	13 14		13 53	14 14		14 53	15 14			15 53	16 14	
0	Essen			11 00		11 34	12 00		12 34	13 00		13 34	14 00		14 34	15 00		15 34		16 00		16 34
4	Wildert					11 38			12 38			13 38			14 38			15 38				16 38
9	Kalmthout					11 42			12 42			13 42			14 42			15 42				16 42
10	Kijkuit					11 44			12 44			13 44			14 44			15 44				16 44
12	Heide					11 47			12 47			13 47			14 47			15 47				16 47
18	Kapellen					11 52			12 52			13 52			14 52			15 52				16 52
20	Sint-Mariaburg					11 54			12 54			13 54			14 54			15 54				16 54
21	Ekeren					11 56			12 56			13 56			14 56			15 56				16 56
23	Antwerpen-Noorderdokken					11 59			12 59			13 59			14 59			15 59				16 59
24	Luchtbal					12 01			13 01			14 01			15 01			16 01				17 01
27	Antwerpen-Dam					12 04			13 04			14 04			15 04			16 04				17 04
30	Antwerpen-Oost		5			12 08			13 08			14 08			15 08			16 08	5			17 08
33	**Antwerpen-Centraal**	O		3 11 22	2 11 43	12 12	3 12 22	2 12 43	13 12	3 13 22	2 13 43	14 12	3 14 22	2 14 43	15 12	3 15 22	2 15 43	16 12		3 16 22	2 16 43	17 12
25	*Antwerpen-Berchem*	O	11 15	11 30	11 52	*12 22*	12 30	12 52	*13 22*	13 30	13 52	*14 22*	14 30	14 52	*15 22*	15 30	15 52	*16 22*	16 15	16 30	16 52	*17 22*
59	*Gent-Sint-Pieters*	O		12 15	*12 47*	*13 15*	13 15	*13 47*	*14 15*	14 15	*14 47*	*15 15*	15 15	*15 47*	*16 15*	16 15	*16 47*	*17 15*		17 15	*17 47*	*18 15*
75	*Kortrijk*	O			*13 10*			*14 10*			*15 10*			*16 10*			*17 11*				*18 11*	
50a	*Brugge*	O		12 40		*13 40*	13 40		*14 40*	14 40		*15 40*	15 40		*16 40*	16 40		*17 40*		17 40		*18 40*
50a	*Oostende*	O		12 54		*13 54*	13 54		*14 54*	14 54		*15 54*	15 54		*16 54*	16 54		*17 54*		17 54		*18 54*
25	*Brussel-Noord/Nord*	O		*12 07*	12 21	*12 51*	*13 07*	13 21	*13 51*	*14 07*	14 21	*14 51*	*15 07*	15 21	*15 51*	*16 07*	16 21	*16 51*		*17 07*	17 21	*17 51*
25	*Brussel-Centr.*	O		*12 12*	12 26	*12 56*	*13 12*	13 26	*13 56*	*14 12*	14 26	*14 56*	*15 12*	15 26	*15 56*	*16 12*	16 26	*16 56*		*17 12*	17 26	*17 56*
25	*Bruxelles-Zuid/Midi*	O	11 57	*12 16*	12 30	*13 00*	*13 16*	13 30	*14 00*	*14 16*	14 30	*15 00*	*15 16*	15 30	*16 00*	*16 16*	16 30	*17 00*	16 57	*17 16*	17 30	*18 00*

1 Rijdt niet op 26 dec 96.
2 Zie verder tabel 25.
3 Zie verder tabellen 59, 50a.
4 Verplichte plaatsreservering en Thalys vervoerbewijs.
5 Zie verder tabellen 25, 96.

1 Ne circule pas le 26 déc 96.
2 Voir tableau 25.
3 Voir tableaux 59, 50a.
4 Réservation et billet Thalys obligatoires.
5 Voir tableaux 25, 96.

ANVERS

Zoo d'Anvers

B-Excursion 101*

12

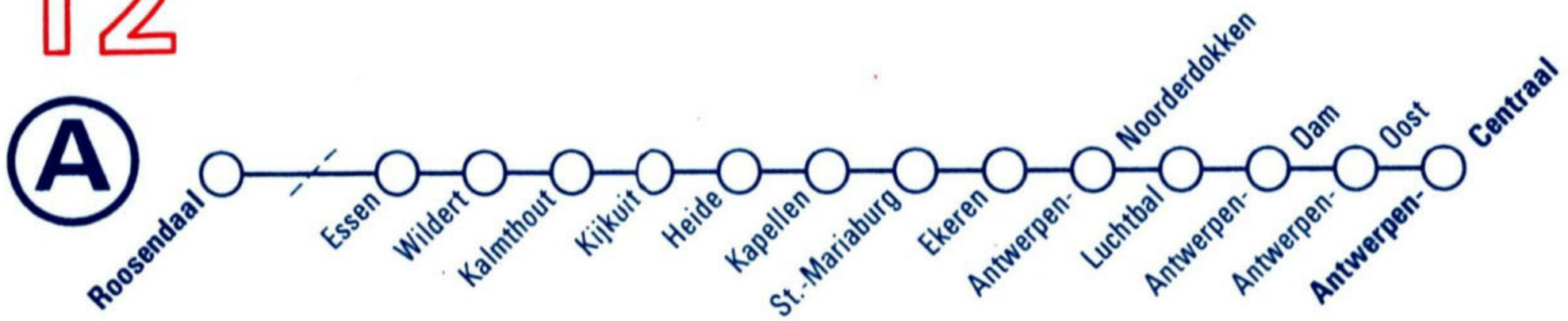

tab km			IC E 615	IC A 2465	L 7590	IC E 616	IC A 2466	L 7591	9360	IC E 617	IC A 2467	L 7592	IC E 618	IC A 2468	L 7593	IC E 619	IC A 2469	L 7594	IC E 620	IC A 2470	L 7595	IC A 2471
									3													
10	*Amsterdam – C.S.*		*15 00*	15 30		*16 00*	16 30		17 19	*17 00*	17 30		*18 00*	18 30		*19 00*	19 30		*20 00*	20 30		21 30
10	*Schiphol*		*15 16*	15 46		*16 16*	16 46		17 36	*17 16*	17 46		*18 16*	18 46		*19 16*	19 46		*20 16*	20 46		21 46
10	*Leiden*		*15 33*	16 03		*16 33*	17 03			*17 33*	18 03		*18 33*	19 03		*19 33*	20 03		*20 33*	21 03		22 03
10	*Den Haag-H.S.*		*15 44*	16 14		*16 44*	17 14		18 00	*17 44*	18 14		*18 44*	19 14		*19 44*	20 14		*20 44*	21 14		22 14
10	*Rotterdam – C.S.*		*16 02*	16 32		*17 02*	17 32		18 18	*18 02*	18 32		*19 02*	19 32		*20 02*	20 32		*21 02*	21 32		22 32
10	*Dordrecht*		*16 18*	16 48		*17 18*	17 48			*18 18*	18 48		*19 18*	19 48		*20 18*	20 48		*21 18*	21 48		22 48
10	**Roosendaal**		16 53	17 14		17 53	18 14			18 53	19 14		19 53	20 14		20 53	21 14		21 53	22 14		23 14
0	Essen		17 00		17 34	18 00		18 34		19 00		19 34	20 00		20 34	21 00		21 34	22 00		22 34	
4	Wildert				17 38			18 38				19 38			20 38			21 38			22 38	
9	Kalmthout				17 42			18 42				19 42			20 42			21 42			22 42	
10	Kijkuit				17 44			18 44				19 44			20 44			21 44			22 44	
12	Heide				17 47			18 47				19 47			20 47			21 47			22 47	
18	Kapellen				17 52			18 52				19 52			20 52			21 52			22 52	
20	Sint-Mariaburg				17 54			18 54				19 54			20 54			21 54			22 54	
21	Ekeren				17 56			18 56				19 56			20 56			21 56			22 56	
23	Antwerpen-Noorderdokken				17 59			18 59				19 59			20 59			21 59			22 59	
24	Luchtbal				18 01			19 01				20 01			21 01			22 01			23 01	
27	Antwerpen-Dam				18 04			19 04				20 04			21 04			22 04			23 04	
30	Antwerpen-Oost				18 08			19 08	4			20 08			21 08			22 08			23 08	
33	**Antwerpen-Centraal**	O	1 17 22	2 17 43	18 12	1 18 22	2 18 43	19 12		1 19 22	2 19 43	20 12	1 20 22	2 20 43	21 12	1 21 22	2 21 43	22 12	5 22 22	2 22 43	23 12	23 43
25	*Antwerpen-Berchem*	O	17 30	17 52	*18 22*	18 30	18 52	*19 22*	19 15	19 30	19 52	*20 22*	20 30	20 52	*21 22*	21 30	21 52	*22 22*	22 30	22 52	*23 22*	*23 52*
59	*Gent-Sint-Pieters*	O	18 15	*18 47*	*19 15*	19 15	*19 47*	*20 15*		20 15	*20 47*	*21 15*	21 15	*21 47*	*22 15*	22 15	*22 47*	*23 15*	23 15	*23 47*		
75	*Kortrijk*	O		*19 10*			*20 10*				*21 10*			*22 10*			*23 10*			*0 25*		
50a	*Brugge*	O	18 40		*19 40*	19 40		*20 40*		20 40		*21 40*	21 40		*22 40*	22 40						
50a	*Oostende*	O	18 54		*19 54*	19 54		*20 54*		20 54		*21 54*	21 54		*22 54*	22 54						
25	*Brussel-Bruxelles* Noord/Nord	O	*18 07*	18 21	*18 51*	*19 07*	19 21	*19 51*		*20 07*	20 21	*20 51*		21 21	*21 51*		22 21	*22 51*		23 21	*23 51*	*0 56*
25	*Brussel-Bruxelles* Centr.	O	*18 12*	18 26	*18 56*	*19 12*	19 26	*19 56*		*20 12*	20 26	*20 56*		21 26	*21 56*		22 26	*22 56*		23 26	*23 56*	*1 01*
25	*Brussel-Bruxelles* Zuid/Midi	O	*18 16*	18 30	*19 00*	*19 16*	19 30	*20 00*	19 57	*20 16*	20 30	*21 00*		21 30	*22 00*		22 30	*23 00*		23 30	*24 00*	*1 04*

GOLDEN RAILPASS Op reislust staat geen leeftijd !

tab km			INT *288*
10	*Amsterdam – C.S.*		**22 15**
10	*Schiphol*		
10	*Leiden*		
10	*Den Haag-H.S.*		**23 04**
10	*Rotterdam – C.S.*		**23 34**
10	*Dordrecht*		
10	**Roosendaal**		**0 25**
0	Essen		
4	Wildert		
9	Kalmthout		
10	Kijkuit		
12	Heide		
18	Kapellen		
20	Sint-Mariaburg		
21	Ekeren		
23	Antwerpen-Noorderdokken		
24	Luchtbal		
27	Antwerpen-Dam		
30	Antwerpen-Oost	4	
33	**Antwerpen-Centraal**	O	
25	*Antwerpen-Berchem*	O	**0 52**
59	*Gent-Sint-Pieters*	O	
75	*Kortrijk*	O	
50a	*Brugge*	O	
50a	*Oostende*	O	
25	*Brussel-Bruxelles* *Noord/Nord*	O	**1 25**
25	*Centr.*	O	
25	*Zuid/Midi*	O	**1 34**

1 Zie verder tabellen 59, 50a.
2 Zie verder tabel 25.
3 Verplichte plaatsreservering en Thalys vervoerbewijs.
4 Zie verder tabellen 25, 96.
5 Zie verder tabel 59.

1 Voir tableaux 59, 50a.
2 Voir tableau 25.
3 Réservation et billet Thalys obligatoires.
4 Voir tableaux 25, 96.
5 Voir tableau 59.

ANTWERPEN → DE PANNE

RECHTSTREEKSE TOERISTENTREIN tijdens het weekend

15 A

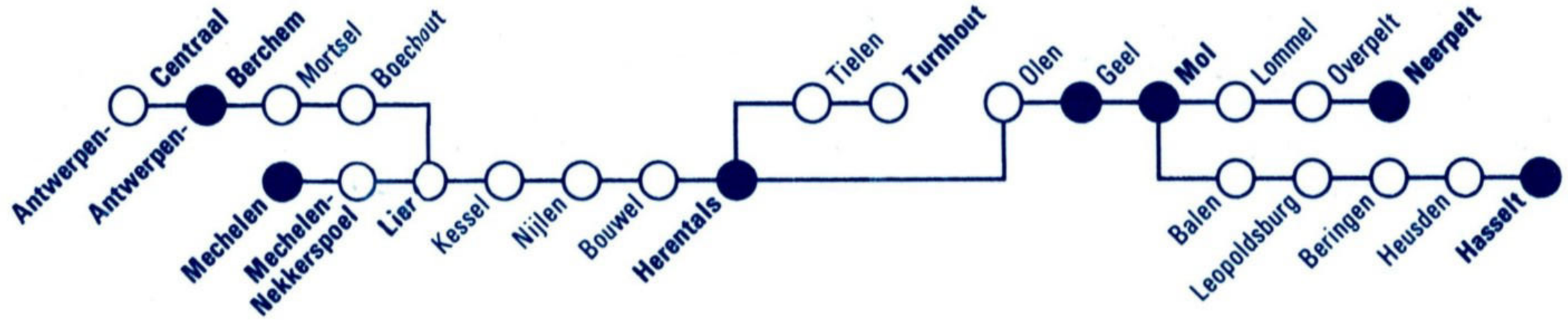

15

tab km			L 6754	IR c 1628	IR f 1777	L 6203	IR d 1653	L 6755	IR c 1629	IR f 1778	L 6204	IR d 1654	L 6756	IR c 1630	IR f 1779	L 6205	IR d 1655	L 6757	IR c 1631	IR f 1780	P 3211	L 6206
53	*Gent-Sint-Pieters*									5 42					6 42					7 42		
25	*Brussel-Zuid/Midi*									*5 56*					*6 56*					*7 56*		
25	*Bruxelles-Centr.*									*6 00*					*7 00*					*7 59*		
25	*Noord/Nord*									*6 04*					*7 04*					*8 07*		
0	**Mechelen**				5 27					6 27					7 27					8 27		
2	**Mechelen-Nekkerspoel**				5 30					6 30					7 30					8 30		
18	**Lier**	O			5 43					6 43					7 43					8 43		
0	**Antwerpen-Centraal**			5 24		5 33	6 09		6 24		6 33	7 09		7 24		7 33	8 09		8 24		7 46	8 33
3	**Antwerpen-Berchem**			5 29		5 38	6 14		6 29		6 38	7 14		7 29		7 38	8 14		8 29		7 49	8 38
5	Mortsel			|		5 41	|		|		6 41	|		|		7 41	|		|	3 7 52	8 41
9	Boechout			|		5 45	|		|		6 45	|		|		7 45	|		|		8 45
15	**Lier**	O		1 5 39		2 5 50	6 24		1 6 39		2 6 50	7 24		1 7 39		2 7 50	8 24		1 8 39			2 8 50
15	**Lier**				5 45	5 55	6 25			6 45	6 55	7 25			7 45	7 55	8 25			8 45		8 55
19	Kessel				|	5 59	|		|		6 59	|		|		7 59	|		|		8 59
23	Nijlen				|	6 03	|		|		7 03	|		|		8 03	|		|		9 03
28	Bouwel				|	6 07	|		|		7 07	|		|		8 07	|		|		9 07
34	**Herentals**	O			5 57	6 13	6 38			6 57	7 13	7 38			7 57	8 13	8 38			8 57		9 13
34	**Herentals**				5 58					6 58					7 58					8 58		
43	Tielen				6 04					7 04					8 04					9 04		
52	**Turnhout**	O			6 11					7 11					8 11					9 11		
34	**Herentals**						6 39					7 39					8 39					
36	Olen						6 44					7 44					8 44					
46	Geel						6 51					7 51					8 51					
56	**Mol**	O					6 58					7 58					8 58					
56	**Mol**						6 59					7 59					8 59					
69	Lommel						7 10					8 10					9 10					
77	Overpelt						7 17					8 17					9 17					
79	**Neerpelt**	O					7 20					8 20					9 20					
0	**Mol**		5 59					7 01					8 01					9 01				
4	Balen		6 04					7 06					8 06					9 06				
13	Leopoldsburg		6 11					7 13					8 13					9 13				
18	Beringen		6 16					7 18					8 18					9 18				
25	Heusden		6 23					7 25					8 25					9 25				
43	**Hasselt**	O	6 38					7 40					8 40					9 40				
34	*Tongeren*	O	*7 04*					*8 04*					*9 04*					*10 04*				

tab km			IR d 1656	IR c 1632	IR f 1781	L 6207	IR d 1657	L 6759	IR c 1633	IR f 1782	L 6208	IR d 1658	IR c 1634	IR f 1783	L 6209	IR d 1659	L 6761	P 3311 ③ ●	IR c 1635	IR f 1784	L 6210	IR d 1660
53	*Gent-Sint-Pieters*				8 42					9 42				10 42						11 42		
25	*Brussel-Bruxelles Zuid/Midi*				*8 56*					*9 56*				*10 56*						*11 56*		
25	*Brussel-Bruxelles Centr.*				*9 00*					*10 00*				*11 00*						*12 00*		
25	*Brussel-Bruxelles Noord/Nord*				*9 04*					*10 04*				*11 04*						*12 04*		
0	**Mechelen**				9 27					10 27				11 27						12 27		
2	**Mechelen-Nekkerspoel**				9 30					10 30				11 30						12 30		
18	**Lier**	○			9 43					10 43				11 43						12 43		
0	**Antwerpen-Centraal**		9 09	9 24		9 33	10 09		10 24		10 33	11 09	11 24		11 33	12 09			12 24		12 33	13 09
3	**Antwerpen-Berchem**		9 14	9 29		9 38	10 14		10 29		10 38	11 14	11 29		11 38	12 14			12 29		12 38	13 14
5	Mortsel		|	|		9 41	|		|	10 41	|	|		11 41	|			|		12 41	|
9	Boechout		|	|		9 45	|		|	10 45	|	|		11 45	|			|		12 45	|
15	**Lier**	○	9 24	[1] 9 39		[2] 9 50	10 24		[1] 10 39		[2] 10 50	11 24	[1] 11 39		[2] 11 50	12 24			[1] 12 39		[2] 12 50	13 24
15	**Lier**		9 25		9 45	9 55	10 25			10 45	10 55	11 25		11 45	11 55	12 25		12 31		12 45	12 55	13 25
19	Kessel		|		|	9 59	|		|	10 59	|		|	11 59	|		12 35		|		12 59	|
23	Nijlen		|		|	10 03	|		|	11 03	|		|	12 03	|		12 39		|		13 03	|
28	Bouwel		|		|	10 07	|		|	11 07	|		|	12 07	|		12 43		|		13 07	|
34	**Herentals**	○	9 38		9 57	10 13	10 38			10 57	11 13	11 38		11 57	12 13	12 38		12 49		12 57	13 13	13 38
34	**Herentals**				9 58					10 58				11 58						12 58		
43	Tielen				10 04					11 04				12 04						13 04		
52	**Turnhout**	○			10 11					11 11				12 11						13 11		
34	**Herentals**		9 39				10 39					11 39				12 39						13 39
36	Olen		9 44				10 44					11 44				12 44						13 44
46	Geel		9 51				10 51					11 51				12 51						13 51
56	**Mol**	○	9 58				10 58					11 58				12 58						13 58
56	**Mol**		9 59				10 59					11 59				12 59						13 59
69	Lommel		10 10				11 10					12 10				13 10						14 10
77	Overpelt		10 17				11 17					12 17				13 17						14 17
79	**Neerpelt**	○	10 20				11 20					12 20				13 20						14 20
0	**Mol**							11 01									13 01					
4	Balen							11 06									13 06					
13	Leopoldsburg							11 13									13 13					
18	Beringen							11 18									13 18					
25	Heusden							11 25									13 25					
43	**Hasselt**	○						11 40									13 40					
34	*Tongeren*	○						*12 04*									*14 04*					

[1] Zie verder tabellen 16, 35, 34.
[2] Zie verder tabellen 16, 35.
[3] Zie verder tabel 25.

[1] Voir tableaux 16, 35, 34.
[2] Voir tableaux 16, 35.
[3] Voir tableau 25.

15

15

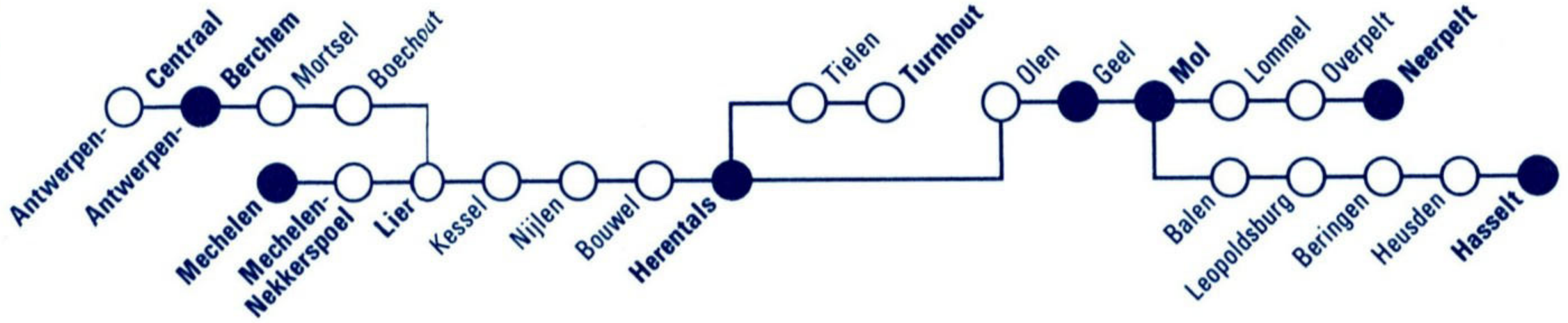

tab km		IR c 1636	IR f 1785	L 6211	IR d 1661	L 6763	IR c 1637	IR f 1786	L 6212	IR d 1662	IR c 1638	IR f 1787	P 4329	L 6213	IR d 1663	L 6765	P 4305	IR c 1639	IR f 1788	P 4327	L 6214
													3 ●								
53	*Gent-Sint-Pieters*		12 42					13 42				14 42							15 42		
25	*Brussel-Bruxelles Zuid/Midi*		*12 56*					*13 56*				*14 56*							*15 56*		
25	*Brussel-Bruxelles Centr.*		*13 00*					*14 00*				*15 00*							*16 00*		
25	*Brussel-Bruxelles Noord/Nord*		*13 04*					*14 04*				*15 04*							*16 04*		
0	**Mechelen**		13 27					14 27				15 27							16 27		
2	**Mechelen-Nekkerspoel**		13 30					14 30				15 30							16 30		
18	**Lier** ○		13 43					14 43				15 43							16 43		
0	**Antwerpen-Centraal**	13 24		13 33	14 09		14 24		14 33	15 09	15 24		15 30	15 33	16 09		16 15	16 24		16 30	16 33
3	**Antwerpen-Berchem**	13 29		13 38	14 14		14 29		14 38	15 14	15 29		15 34	15 38	16 14		16 19	16 29		16 34	16 38
5	Mortsel	|		13 41	|		|		14 41	|	|		|		15 41	|		16 22	|		16 37	16 41
9	Boechout	|		13 45	|		|		14 45	|	|		15 45	|		16 26	|		16 41	16 45
15	**Lier** ○	1 13 39		2 13 50	14 24		1 14 39		2 14 50	15 24	1 15 39		15 44	2 15 50	16 24		4 16 31	1 16 39		16 47	2 16 50
15	**Lier**		13 45	13 55	14 25			14 45	14 55	15 25		15 45	15 48	15 55	16 25				16 45	16 49	16 55
19	Kessel		|	13 59	|			14 59	|		|	|	15 59	|					|	16 59
23	Nijlen		|	14 03	|			15 03	|		|	|	16 03	|					16 57	17 03
28	Bouwel		|	14 07	|			15 07	|		|	|	16 07	|					|	17 07
34	**Herentals** ○		13 57	14 13	14 38			14 57	15 13	15 38		15 57	16 01	16 13	16 38				16 57	17 08	17 13
34	**Herentals**		13 58					14 58				15 58							16 58		
43	Tielen		14 04					15 04				16 04							17 04		
52	**Turnhout** ○		14 11					15 11				16 11							17 11		
34	**Herentals**				14 39					15 39			16 06		16 39					17 10	
36	Olen				14 44					15 44			16 11		16 44					17 15	
46	Geel				14 51					15 51			16 17		16 51					17 22	
56	**Mol** ○				14 58					15 58			16 24		16 58					17 30	
56	**Mol**				14 59					15 59			16 25		16 59						
69	Lommel				15 10					16 10			16 43		17 10						
77	Overpelt				15 17					16 17			16 50		17 17						
79	**Neerpelt** ○				15 20					16 20			16 52		17 20						
0	**Mol**					15 01										17 01					
4	Balen					15 06										17 06					
13	Leopoldsburg					15 13										17 13					
18	Beringen					15 18										17 18					
25	Heusden					15 25										17 25					
43	**Hasselt** ○					15 40										17 40					
34	*Tongeren* ○					*16 04*										*18 04*					

tab km			P 4230	P 4306	IR d 1664	L 6766	P 4317	P 4203	IR c 1640	IR f 1789	L 6215	P 4307	IR d 1665	L 6767	IR c 1641	IR f 1790	L 6216	IR d 1666	IR c 1642	IR f 1791	L 6217	T 8941
																						5 ☼
53	*Gent-Sint-Pieters*							*16 16*		**16 42**						**17 42**				**18 42**		
25	*Brussel-Bruxelles* Zuid/Midi							16 46		*16 56*						*17 56*				*18 56*		
25	*Brussel-Bruxelles* Centr.							16 51		*17 00*						*18 00*				*19 00*		
25	*Brussel-Bruxelles* Noord/Nord							16 56		*17 04*						*18 04*				*19 04*		
0	**Mechelen**							17 23		**17 27**						**18 27**				**19 27**		
2	**Mechelen-Nekkerspoel**							|		**17 30**						**18 30**				**19 30**		
18	**Lier**	O						2 17 37		**17 43**						**18 43**				**19 43**		
0	**Antwerpen-Centraal**		16 55	17 04	**17 09**		17 15		**17 24**		17 33	18 04	**18 09**		**18 24**		18 33	**19 09**	**19 24**		19 33	20 06
3	**Antwerpen-Berchem**		17 00	17 08	**17 14**		17 19		**17 29**		17 38	18 08	**18 14**		**18 29**		18 38	**19 14**	**19 29**		19 38	20 10
5	Mortsel		17 03	17 11	|		17 22		|		17 41	18 11	|		|		18 41	|	|		19 41	|
9	Boechout		17 08	17 15	|		17 26		|		17 45	18 15	|		|		18 45	|	|		19 45	|
15	**Lier**	O	17 13	4 17 20	**17 24**		17 32		1 17 39		2 17 50	4 18 20	**18 24**		1 18 39		2 18 50	**19 24**	1 19 39		2 19 50	20 20
15	**Lier**		17 15		**17 25**		17 33			**17 45**	17 55		**18 25**			**18 45**	18 55	**19 25**		**19 45**	19 55	20 21
19	Kessel		17 19		|		17 38			|	17 59		|		|	18 59	|		|	19 59	|
23	Nijlen		17 23		|		17 43			|	18 03		|		|	19 03	|		|	20 03	|
28	Bouwel		17 28		|		17 49			|	18 07		|		|	19 07	|		|	20 07	|
34	**Herentals**	O	17 34		**17 38**		17 55			**17 57**	18 13		**18 38**			**18 57**	19 13	**19 38**		**19 57**	20 13	20 34
34	**Herentals**		17 45							**17 58**						**18 58**				**19 58**		20 45
43	Tielen		17 51							**18 04**						**19 04**				**20 04**		20 52
52	**Turnhout**	O	17 58							**18 11**						**19 11**				**20 11**		21 00
34	**Herentals**				**17 39**		18 00						**18 39**					**19 39**				
36	Olen				**17 44**		18 05						**18 44**					**19 44**				
46	Geel				**17 51**		18 11						**18 51**					**19 51**				
56	**Mol**	O			**17 58**		18 19						**18 58**					**19 58**				
56	**Mol**				**17 59**								**18 59**					**19 59**				
69	Lommel				**18 10**								**19 10**					**20 10**				
77	Overpelt				**18 17**								**19 17**					**20 17**				
79	**Neerpelt**	O			**18 20**								**19 20**					**20 20**				
0	**Mol**					**18 01**								19 01								
4	Balen					18 06								19 06								
13	Leopoldsburg					18 13								19 13								
18	Beringen					18 18								19 18								
25	Heusden					18 25								19 25								
43	**Hasselt**	O				18 40								19 40								
34	*Tongeren*	O				*19 04*								*20 04*								

1 Zie verder tabellen 16, 35, 34.
2 Zie verder tabellen 16, 35.
3 Rijdt niet op woensdag.
4 Zie verder tabel 16.
5 Herkomst Blankenberge 18 43.

1 Voir tableaux 16, 35, 34.
2 Voir tableaux 16, 35.
3 Ne circule pas les mercredis.
4 Voir tableau 16.
5 Origine Blankenberge 18 43.

15

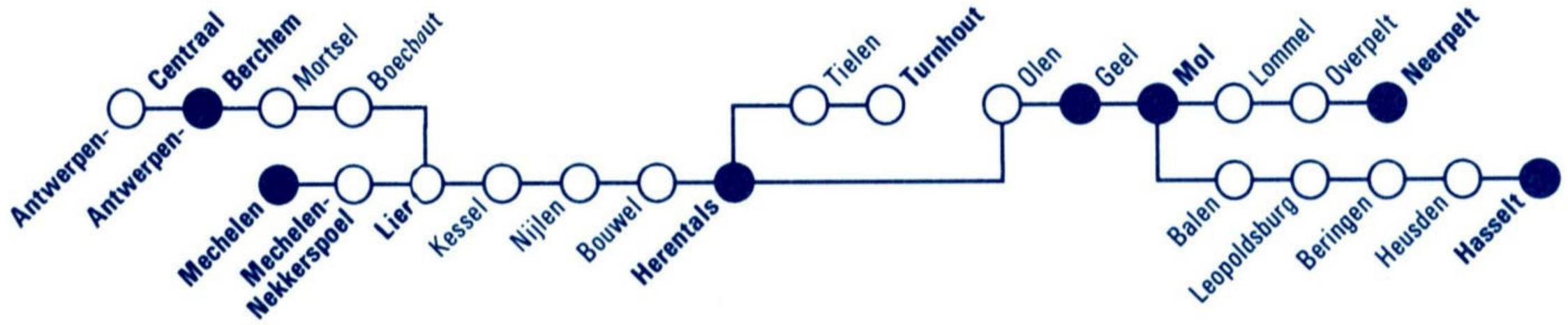

tab km		IR d 1667	L 6769	IR c 1643	IR f 1792	L 6218	IR d 1668	IR c 1644	IR f 1793	L 6219	IR d 1669	IR c 1645	IR f 1794	L 6220	IR d 1670
53	*Gent-Sint-Pieters*				19 42				20 42				21 42		
25	*Brussel-Bruxelles Zuid/Midi*				*19 56*				*20 42*				*21 42*		
25	*Brussel-Bruxelles Centr.*				*20 00*				*20 46*				*21 46*		
25	*Brussel-Bruxelles Noord/Nord*				*20 04*				*20 51*				*21 51*		
0	**Mechelen**				20 27				21 27				22 27		
2	**Mechelen-Nekkerspoel**				20 30				21 30				22 30		
18	**Lier** ○				20 43				21 43				22 43		
0	**Antwerpen-Centraal**	20 09		20 24		20 33	21 09	21 24		21 33	22 09	22 24		22 46	23 30
3	**Antwerpen-Berchem**	20 14		20 29		20 38	21 14	21 29		21 38	22 14	22 29		22 50	23 34
5	Mortsel	|		|		20 41	|	|		21 41	|	|		22 53	23 37
9	Boechout	|		|		20 45	|	|		21 45	|	|		22 57	23 41
15	**Lier** ○	20 24		[1] 20 39		[2] 20 50	21 24	[2] 21 39		[2] 21 50	22 24	[2] 22 39		[2] 23 03	23 47
15	**Lier**	20 25			20 45	20 55	21 25		21 45	21 55	22 25		22 45	23 06	23 47
19	Kessel	|			|	20 59	|		|	21 59	|		|	23 10	23 52
23	Nijlen	|			|	21 03	|		|	22 03	|		|	23 14	23 56
28	Bouwel	|			|	21 07	|		|	22 07	|		|	23 18	0 01
34	**Herentals** ○	20 38			20 57	21 13	21 38		21 57	22 13	22 38		22 57	23 24	0 08
34	**Herentals**				20 58				21 58				22 58		
43	Tielen				21 04				22 04				23 04		
52	**Turnhout** ○				21 11				22 11				23 11		
34	**Herentals**	20 39					21 39				22 39				0 09
36	Olen	20 44					21 44				22 44				0 14
46	Geel	20 51					21 51				22 51				0 21
56	**Mol** ○	20 58					21 58				22 58				0 28
56	**Mol**	20 59					21 59								
69	Lommel	21 10					22 10								
77	Overpelt	21 17					22 17								
79	**Neerpelt** ○	21 20					22 20								
0	**Mol**		21 01												
4	Balen		21 06												
13	Leopoldsburg		21 13												
18	Beringen		21 18												
25	Heusden		21 25												
43	**Hasselt** ○		21 40												
34	*Tongeren* ○		*22 04*												

[1] Zie verder tabellen 16, 35, 34.
[2] Zie verder tabellen 16, 35.

[1] Voir tableaux 16, 35, 34.
[2] Voir tableaux 16, 35.

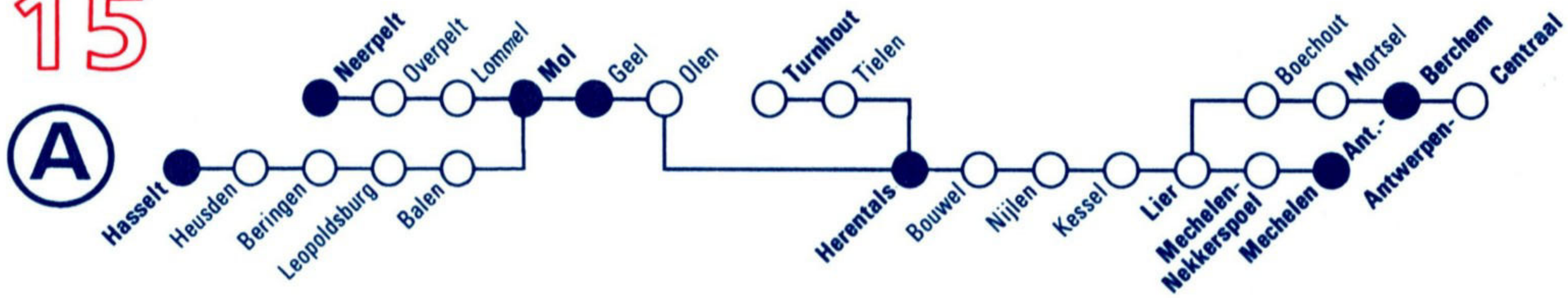

tab km			L 6228	IR d 1678	P 3304	L 6229	IR f 1753	IR c 1603	IR d 1679	P 3305	L 6230	IR f 1754	IR c 1604	P 3306	P 3221	L 6778
34	*Tongeren*															*5 38*
0	**Hasselt**															6 02
18	Heusden															6 17
25	Beringen															6 24
30	Leopoldsburg															6 28
39	Balen															6 35
43	**Mol**	O														6 40
0	**Neerpelt**								**5 22**							
2	Overpelt								**5 24**							
10	Lommel								**5 31**							
23	**Mol**	O							**5 42**							
23	**Mol**			**4 43**					**5 43**							
33	Geel			**4 51**					**5 51**							
39	Olen			**4 57**					**5 57**							
45	**Herentals**	O		**5 03**					**6 03**							
0	**Turnhout**						**5 31**					**6 31**			6 40	
9	Tielen						**5 38**					**6 38**			6 47	
18	**Herentals**	O					**5 44**					**6 44**			6 53	
45	**Herentals**			**5 04**		**5 29**	**5 45**		**6 04**		6 29	**6 45**			6 54	
51	Bouwel			|		5 35	|		|		6 35	|			7 00	
56	Nijlen			|		5 39	|		|		6 39	|			7 05	
60	Kessel			|		5 43	|		|		6 43	|			7 09	
64	**Lier**	O		**5 17**		5 47	**5 57**		**6 17**		6 47	**6 57**				7 14
64	**Lier**		4 49	**5 17**	5 20	5 52		**6 03**	**6 18**	6 35	6 52		**7 03**	7 12	7 21	
70	Boechout		4 54	|	5 25	5 57		|	|	6 40	6 57		|	|	7 26	
74	Mortsel		4 58	|	5 29	6 01		|	|	6 45	7 01		|	7 20	7 30	
76	**Antwerpen-Berchem**		5 02	**5 30**	5 33	6 06		**6 15**	**6 30**	6 49	7 06		**7 15**	7 24	7 34	
79	**Antwerpen-Centraal**	O	5 05	**5 33**	5 36	6 09		**6 18**	**6 33**	6 53	7 09		**7 18**	7 27	7 39	
0	**Lier**						**5 59**					**6 59**				
16	**Mechelen-Nekkerspoel**						**6 13**					**7 13**				
18	**Mechelen**	O					[1] **6 15**					[1] **7 15**				
25	*Brussel-Bruxelles Noord/Nord*	O					*6 38*					*7 38*				
25	*Brussel-Bruxelles Centr.*	O					*6 42*					*7 42*				
25	*Brussel-Bruxelles Zuid/Midi*	O					*6 46*					*7 46*				
53	*Gent-Sint-Pieters*	O					**7 00**					**8 00**				

[1] Zie verder tabellen 53, 75, 69.

[1] Voir tableaux 53, 75, 69.

15

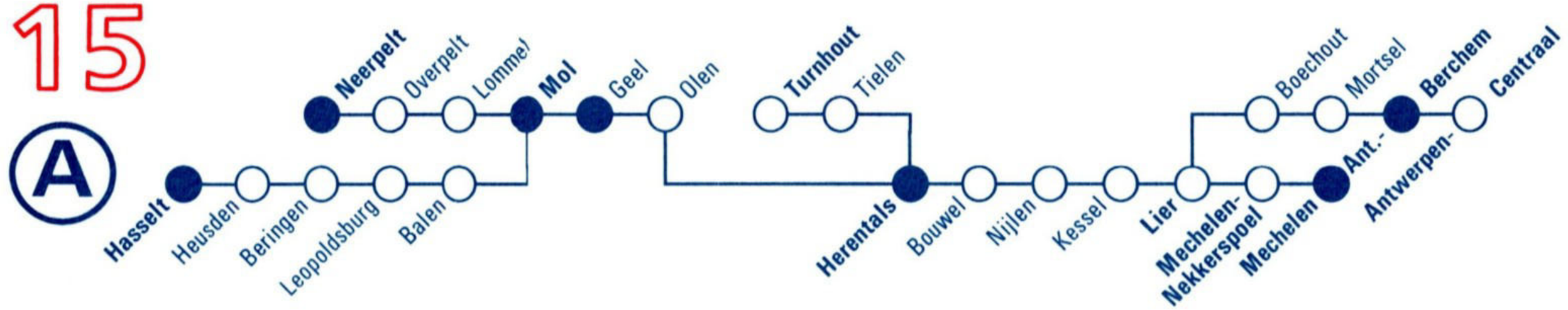

15

tab km			IR d 1680	P 3307	P 3315	L 6231	P 3209	IR f 1755	IR c 1605	L 6779	IR d 1681	P 3337	L 6232	IR f 1756	IR c 1606	L 6780	IR d 1682	T 8911 ⓧ✲	L 6233	IR f 1757	IR c 1607	IR d 1683
34	*Tongeren*									*6 38*						*7 38*						
0	**Hasselt**									7 02						8 02						
18	Heusden									7 17						8 17						
25	Beringen									7 24						8 24						
30	Leopoldsburg									7 28						8 28						
39	Balen									7 35						8 35						
43	**Mol**	○								7 40						8 40						
0	**Neerpelt**		**6 22**								**7 22**						**8 22**					**9 22**
2	Overpelt		**6 24**								**7 24**						**8 24**					**9 24**
10	Lommel		**6 31**								**7 31**						**8 31**					**9 31**
23	**Mol**	○	**6 42**								**7 42**						**8 42**					**9 42**
23	**Mol**		**6 43**		6 53						**7 43**	7 53					**8 43**					**9 43**
33	Geel		**6 51**		7 01						**7 51**	8 01					**8 51**					**9 51**
39	Olen		**6 57**		7 07						**7 57**	8 07					**8 57**					**9 57**
45	**Herentals**	○	**7 03**		7 13						**8 03**	8 13					**9 03**					**10 03**
0	**Turnhout**							**7 31**						**8 31**				8 42		**9 31**		
9	Tielen							**7 38**						**8 38**				8 50		**9 38**		
18	**Herentals**	○						**7 44**						**8 44**				8 57		**9 44**		
45	**Herentals**		**7 04**		7 14	7 29		**7 45**			**8 04**	8 14	8 29	**8 45**			**9 04**	9 07	9 29	**9 45**		**10 04**
51	Bouwel		|		7 20	7 35		|			|	8 20	8 35	|			|	9 35	|		|
56	Nijlen		|		7 27	7 39		|			|	8 26	8 39	|			|	9 39	|		|
60	Kessel		|		7 32	7 43		|			|	8 30	8 43	|			|	9 43	|		|
64	**Lier**	○	**7 17**		7 37	7 47		**7 57**			**8 17**	8 35	8 47	**8 57**			**9 17**	9 20	9 47	**9 57**		**10 17**
64	**Lier**		**7 18**	7 35	7 41	7 52			**8 03**		**8 18**	8 36	8 52		**9 03**		**9 18**	9 22	9 52		**10 03**	**10 18**
70	Boechout		|	7 40	7 47	7 57			|		|	8 42	8 57	|		|	|	9 57	|	|
74	Mortsel		|	7 45	7 52	8 01			|		|	8 47	9 01	|		|	|	10 01	|	|
76	**Antwerpen-Berchem**		**7 30**	7 49	7 56	8 06			**8 15**		**8 30**	8 51	9 06		**9 15**		**9 30**	9 33	10 06		**10 15**	**10 30**
79	**Antwerpen-Centraal**	○	**7 33**	7 53	7 59	8 09			**8 18**		**8 33**	8 54	9 09		**9 18**		**9 33**	④ 9 36	10 09		**10 18**	**10 33**
0	**Lier**						7 52	**7 59**						**8 59**						**9 59**		
16	**Mechelen-Nekkerspoel**						|	**8 13**						**9 13**						**10 13**		
18	**Mechelen**	○					① 8 08	② **8 15**						② **9 15**						② **10 15**		
25	*Brussel-Bruxelles* *Noord/Nord*	○					8 31	*8 38*						*9 38*						*10 38*		
25	*Centr.*	○					8 38	*8 42*						*9 42*						*10 42*		
25	*Zuid/Midi*	○					8 43	*8 46*						*9 46*						*10 46*		
53	*Gent-Sint-Pieters*	○					*9 00*	9 00						10 00						11 00		

tab km			L 6234	IR f 1758	IR c 1608	L 6782	IR d 1684	L 6235	IR f 1759	IR c 1609	IR d 1685	L 6236	IR f 1760	IR c 1610	L 6784	IR d 1686	L 6237	IR f 1761	IR c 1611	IR d 1687	L 6238	IR f 1762
34	*Tongeren*					*9 38*									*11 38*							
0	**Hasselt**					10 02									12 02							
18	Heusden					10 17									12 17							
25	Beringen					10 24									12 24							
30	Leopoldsburg					10 28									12 28							
39	Balen					10 35									12 35							
43	**Mol**	O				10 40									12 40							
0	**Neerpelt**						10 22				11 22					12 22				13 22		
2	Overpelt						10 24				11 24					12 24				13 24		
10	Lommel						10 31				11 31					12 31				13 31		
23	**Mol**	O					10 42				11 42					12 42				13 42		
23	**Mol**						10 43				11 43					12 43				13 43		
33	Geel						10 51				11 51					12 51				13 51		
39	Olen						10 57				11 57					12 57				13 57		
45	**Herentals**	O					11 03				12 03					13 03				14 03		
0	**Turnhout**			10 31					11 31				12 31					13 31				14 31
9	Tielen			10 38					11 38				12 38					13 38				14 38
18	**Herentals**	O		10 44					11 44				12 44					13 44				14 44
45	**Herentals**		10 29	10 45			11 04	11 29	11 45		12 04	12 29	12 45			13 04	13 29	13 45		14 04	14 29	14 45
51	Bouwel		10 35	|			|	11 35	|		|	12 35	|			|	13 35	|		|	14 35	|
56	Nijlen		10 39	|			|	11 39	|		|	12 39	|			|	13 39	|		|	14 39	|
60	Kessel		10 43	|			|	11 43	|		|	12 43	|			|	13 43	|		|	14 43	|
64	**Lier**	O	10 47	10 57			11 17	11 47	11 57		12 17	12 47	12 57			13 17	13 47	13 57		14 17	14 47	14 57
64	**Lier**		10 52		11 03		11 18	11 52		12 03	12 18	12 52		13 03		13 18	13 52		14 03	14 18	14 52	
70	Boechout		10 57		|		|	11 57		|	|	12 57		|		|	13 57		|	|	14 57	
74	Mortsel		11 01		|		|	12 01		|	|	13 01		|		|	14 01		|	|	15 01	
76	**Antwerpen-Berchem**		11 06		11 15		11 30	12 06		12 15	12 30	13 06		13 15		13 30	14 06		14 15	14 30	15 06	
79	**Antwerpen-Centraal**	O	11 09		11 18		11 33	12 09		12 18	12 33	13 09		13 18		13 33	14 09		14 18	14 33	15 09	
0	**Lier**			10 59					11 59				12 59					13 59				14 59
16	**Mechelen-Nekkerspoel**			11 13					12 13				13 13					14 13				15 13
18	**Mechelen**	O		[2] 11 15					[2] 12 15				[2] 13 15					[2] 14 15				[2] 15 15
25	*Brussel-Bruxelles Noord/Nord*	O		*11 38*					*12 38*				*13 38*					*14 38*				*15 38*
25	*Brussel-Bruxelles Centr.*	O		*11 42*					*12 42*				*13 42*					*14 42*				*15 42*
25	*Brussel-Bruxelles Zuid/Midi*	O		*11 46*					*12 46*				*13 46*					*14 46*				*15 46*
53	*Gent-Sint-Pieters*	O		12 00					13 00				14 00					15 00				16 00

[1] Zie verder tabel 25.
[2] Zie verder tabellen 53, 75, 69.
[3] Bestemming Blankenberge 11 01.
[4] Zie verder tabellen 59, 50a.

[1] Voir tableau 25.
[2] Voir tableaux 53, 75, 69.
[3] Destination Blankenberge 11 01.
[4] Voir tableaux 59, 50a.

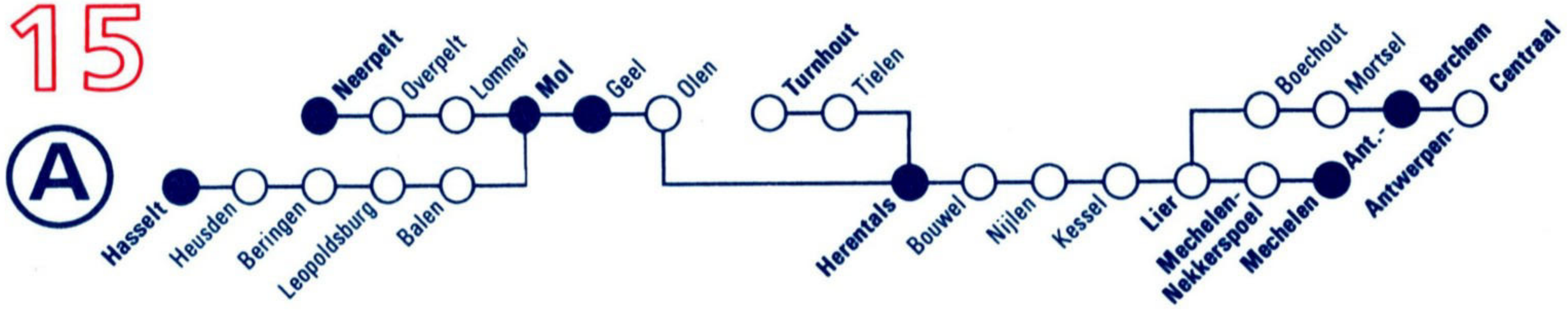

tab km			IR c 1612	L 6786	IR d 1688	L 6239	IR f 1763	IR c 1613	IR d 1689	L 6240	IR f 1764	IR c 1614	L 6788	IR d 1690	L 6241	IR f 1765	IR c 1615	L 6789	IR d 1691	L 6242	IR f 1766	IR c 1616
34	*Tongeren*			*13 38*									*15 38*					*16 38*				
0	**Hasselt**			14 02									16 02					17 02				
18	Heusden			14 17									16 17					17 17				
25	Beringen			14 24									16 24					17 24				
30	Leopoldsburg			14 28									16 28					17 28				
39	Balen			14 35									16 35					17 35				
43	**Mol**	O		14 40									16 40					17 40				
0	**Neerpelt**				**14 22**				**15 22**					**16 22**					**17 22**				
2	Overpelt				**14 24**				**15 24**					**16 24**					**17 24**				
10	Lommel				**14 31**				**15 31**					**16 31**					**17 31**				
23	**Mol**	O			**14 42**				**15 42**					**16 42**					**17 42**				
23	**Mol**				**14 43**				**15 43**					**16 43**					**17 43**				
33	Geel				**14 51**				**15 51**					**16 51**					**17 51**				
39	Olen				**14 57**				**15 57**					**16 57**					**17 57**				
45	**Herentals**	O			**15 03**				**16 03**					**17 03**					**18 03**				
0	**Turnhout**						**15 31**				**16 31**					**17 31**					**18 31**		
9	Tielen						**15 38**				**16 38**					**17 38**					**18 38**		
18	**Herentals**	O					**15 44**				**16 44**					**17 44**					**18 44**		
45	**Herentals**				**15 04**	15 29	**15 45**		**16 04**	16 29	**16 45**			**17 04**	17 29	**17 45**			**18 04**	18 29	**18 45**		
51	Bouwel				|	15 35	|		|	16 35	|			|	17 35	|			|	18 35	|	
56	Nijlen				|	15 39	|		|	16 39	|			|	17 39	|			|	18 39	|	
60	Kessel				|	15 43	|		|	16 43	|			|	17 43	|			|	18 43	|	
64	**Lier**	O			**15 17**	15 47	**15 57**		**16 17**	16 47	**16 57**			**17 17**	17 47	**17 57**			**18 17**	18 47	**18 57**		
64	**Lier**		**15 03**		**15 18**	15 52		**16 03**	**16 18**	16 52		**17 03**		**17 18**	17 52		**18 03**		**18 18**	18 52			**19 03**
70	Boechout		|		|	15 57		|	|	16 57		|		|	17 57		|	|	18 57			|
74	Mortsel		|		|	16 01		|	|	17 01		|		|	18 01		|	|	19 01			|
76	**Antwerpen-Berchem**		**15 15**		**15 30**	16 06		**16 15**	**16 30**	17 06		**17 15**		**17 30**	18 06		**18 15**		**18 30**	19 06			**19 15**
79	**Antwerpen-Centraal**	O	**15 18**		**15 33**	16 09		**16 18**	**16 33**	17 09		**17 18**		**17 33**	18 09		**18 18**		**18 33**	19 09			**19 18**
0	**Lier**						**15 59**				**16 59**					**17 59**					**18 59**		
16	**Mechelen-Nekkerspoel**						**16 13**				**17 13**					**18 13**					**19 13**		
18	**Mechelen**	O					◧ **16 15**				◧ **17 15**					◧ **18 15**					◧ **19 15**		
25	*Brussel-Noord/Nord*	O					*16 38*				*17 38*					*18 38*					*19 38*		
25	*Brussel-Centr.*	O					*16 42*				*17 42*					*18 42*					*19 42*		
25	*Bruxelles Zuid/Midi*	O					*16 46*				*17 46*					*18 46*					*19 46*		
53	*Gent-Sint-Pieters*	O					**17 00**				**18 00**					**19 00**					**20 00**		

tab km			L 6790	IR d 1692	L 6243	IR f 1767	IR c 1617	IR d 1693	L 6244	IR f 1768	IR c 1618	L 6792	IR d 1694	L 6245	IR f 1769	IR c 1619	IR d 1695	IR f 1770	IR c 1620	L 6794
34	*Tongeren*		*17 38*									*19 38*								*21 38*
0	**Hasselt**		18 02									20 02								22 15
18	Heusden		18 17									20 17								22 31
25	Beringen		18 24									20 24								22 38
30	Leopoldsburg		18 28									20 28								22 42
39	Balen		18 35									20 35								22 49
43	**Mol**	O	18 40									20 40								22 54
0	**Neerpelt**			**18 22**				**19 22**					**20 22**				**21 22**			
2	Overpelt			**18 24**				**19 24**					**20 24**				**21 24**			
10	Lommel			**18 31**				**19 31**					**20 31**				**21 31**			
23	**Mol**	O		**18 42**				**19 42**					**20 42**				**21 42**			
23	**Mol**			**18 43**				**19 43**					**20 43**				**21 43**			
33	Geel			**18 51**				**19 51**					**20 51**				**21 51**			
39	Olen			**18 57**				**19 57**					**20 57**				**21 57**			
45	**Herentals**	O		**19 03**				**20 03**					**21 03**				**22 03**			
0	**Turnhout**					**19 31**				**20 31**					**21 31**			**22 31**		
9	Tielen					**19 38**				**20 38**					**21 38**			**22 38**		
18	**Herentals**	O				**19 44**				**20 44**					**21 44**			**22 44**		
45	**Herentals**			**19 04**	19 29	**19 45**		**20 04**	20 29	**20 45**			**21 04**	21 29	**21 45**		**22 04**	**22 45**		
51	Bouwel			|	19 35	|		|	20 35	|			|	21 35	|		|		
56	Nijlen			|	19 39	|		|	20 39	|			|	21 39	|		|		
60	Kessel			|	19 43	|		|	20 43	|			|	21 43	|		|		
64	**Lier**	O		**19 17**	19 47	**19 57**		**20 17**	20 47	**20 57**			**21 17**	21 47	**21 57**		**22 17**	**22 57**		
64	**Lier**			**19 18**	19 52		**20 03**	**20 18**	20 52		**21 03**		**21 18**	21 52		**22 03**	**22 18**		**23 03**	
70	Boechout			|	19 57		|	|	20 57		|		|	21 57		|		|	
74	Mortsel			|	20 01		|	|	21 01		|		|	22 01		|		|	
76	**Antwerpen-Berchem**			**19 30**	20 06		**20 15**	**20 30**	21 06		**21 15**		**21 30**	22 06		**22 15**	**22 30**		**23 15**	
79	**Antwerpen-Centraal**	O		**19 33**	20 09		**20 18**	**20 33**	21 09		**21 18**		**21 33**	22 09		**22 18**	**22 33**		**23 18**	
0	**Lier**					**19 59**				**20 59**					**21 58**			**22 59**		
16	**Mechelen-Nekkerspoel**					**20 13**				**21 13**					**22 11**			**23 13**		
18	**Mechelen**	O				**1 20 15**				**1 21 15**					**2 22 13**			**3 23 15**		
25	*Brussel-Bruxelles Noord/Nord*	O				*20 51*				*21 51*					*22 51*			*23 51*		
25	*Brussel-Bruxelles Centr.*	O				*20 56*				*21 56*					*22 56*			*23 56*		
25	*Brussel-Bruxelles Zuid/Midi*	O				*21 00*				*22 00*					*23 00*			*24 00*		
53	*Gent-Sint-Pieters*	O				**21 00**				**22 00**					**23 00**					

1 Zie verder tabellen 53, 75, 69.
2 Zie verder tabellen 53, 75.
3 Zie verder tabel 53.

1 Voir tableaux 53, 75, 69.
2 Voir tableaux 53, 75.
3 Voir tableau 53.

16

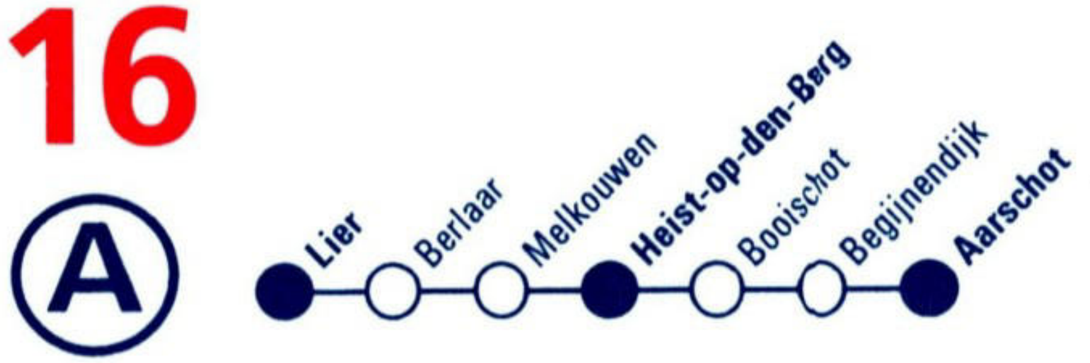

tab km			IR c 1628	L 6203	IR c 1629	L 6204	IR c 1630	L 6205	IR c 1631	L 6206	IR c 1632	L 6207	IR c 1633	L 6208	IR c 1634	L 6209	IR c 1635	L 6210	IR c 1636	L 6211	IR c 1637	L 6212
15	*Antwerpen-Centraal*		**5 24**	5 33	**6 24**	6 33	**7 24**	7 33	**8 24**	8 33	**9 24**	9 33	**10 24**	10 33	**11 24**	11 33	**12 24**	12 33	**13 24**	13 33	**14 24**	14 33
15	*Antwerpen-Berchem*		**5 29**	5 38	**6 29**	6 38	**7 29**	7 38	**8 29**	8 38	**9 29**	9 38	**10 29**	10 38	**11 29**	11 38	**12 29**	12 38	**13 29**	13 38	**14 29**	14 38
0	**Lier**		**5 40**	6 00	**6 40**	7 00	**7 40**	8 00	**8 40**	9 00	**9 40**	10 00	**10 40**	11 00	**11 40**	12 00	**12 40**	13 00	**13 40**	14 00	**14 40**	15 00
7	Berlaar		|	6 06	|	7 06	|	8 06	|	9 06	|	10 06	|	11 06	|	12 06	|	13 06	|	14 06	|	15 06
10	Melkouwen		|	6 09	|	7 09	|	8 09	|	9 09	|	10 09	|	11 09	|	12 09	|	13 09	|	14 09	|	15 09
13	**Heist-op-den-Berg**		**5 50**	6 13	**6 50**	7 13	**7 50**	8 13	**8 50**	9 13	**9 50**	10 13	**10 50**	11 13	**11 50**	12 13	**12 50**	13 13	**13 50**	14 13	**14 50**	15 13
19	Booischot		|	6 18	|	7 18	|	8 18	|	9 18	|	10 18	|	11 18	|	12 18	|	13 18	|	14 18	|	15 18
22	Begijnendijk		|	6 21	|	7 21	|	8 21	|	9 21	|	10 21	|	11 21	|	12 21	|	13 21	|	14 21	|	15 21
27	**Aarschot**	O	1 **5 59**	2 6 26	1 **6 59**	2 7 26	1 **7 59**	2 8 26	1 **8 59**	2 9 26	1 **9 59**	2 10 26	1 **10 59**	2 11 26	1 **11 59**	2 12 26	1 **12 59**	2 13 26	1 **13 59**	2 14 26	1 **14 59**	2 15 26
35	*Leuven*	O	*6 19*	6 38	*7 18*	7 38	*8 20*	8 40	*9 18*	9 38	*10 18*	10 38	*11 18*	11 38	*12 18*	12 38	*13 18*	13 38	*14 18*	14 38	*15 18*	15 38
35	*Hasselt*	O	**6 29**	*7 10*	**7 29**	*8 10*	**8 29**	*9 10*	**9 29**	*10 10*	**10 29**	*11 10*	**11 29**	*12 10*	**12 29**	*13 11*	**13 29**	*14 10*	**14 29**	*15 10*	**15 29**	*16 10*
34	*Liège-Guillemins*	O	**7 36**		**8 36**		**9 36**		**10 36**		**11 36**		**12 36**		**13 36**		**14 36**		**15 36**		**16 36**	

tab km			IR c 1638	L 6213	P 4305	IR c 1639	L 6214	P 4306	IR c 1640	P 4203	L 6215	P 4307	IR c 1641	L 6216	IR c 1642	L 6217	IR c 1643	L 6218	IR c 1644	L 6219	IR c 1645	L 6220
15	*Antwerpen-Centraal*		**15 24**	15 33	16 15	**16 24**	16 33	17 04	**17 24**	*17 24*	17 33	18 04	**18 24**	18 33	**19 24**	19 33	**20 24**	20 33	**21 24**	21 33	**22 24**	22 46
15	*Antwerpen-Berchem*		**15 29**	15 38	16 19	**16 29**	16 38	17 08	**17 29**	*17 29*	17 38	18 08	**18 29**	18 38	**19 29**	19 38	**20 29**	20 38	**21 29**	21 38	**22 29**	22 50
0	**Lier**		**15 40**	16 00	16 32	**16 40**	17 00	17 21	**17 40**	17 47	18 00	18 21	**18 40**	19 00	**19 40**	20 00	**20 40**	21 00	**21 40**	22 00	**22 40**	23 09
7	Berlaar		|	16 06	16 38	|	17 06	17 28	|	|	18 06	18 27	|	19 06	|	20 06	|	21 06	|	22 06	|	23 15
10	Melkouwen		|	16 09	16 41	|	17 09	17 32	|	|	18 09	18 30	|	19 09	|	20 09	|	21 09	|	22 09	|	23 18
13	**Heist-op-den-Berg**		**15 50**	16 13	16 45	**16 50**	17 13	17 37	**17 50**	17 58	18 13	18 34	**18 50**	19 13	**19 50**	20 13	**20 50**	21 13	**21 50**	22 13	**22 50**	23 22
19	Booischot		|	16 18	16 49	|	17 18	17 42	|	|	18 18	18 39	|	19 18	|	20 18	|	21 18	|	22 18	|	23 27
22	Begijnendijk		|	16 21	16 52	|	17 21	17 46	|	|	18 21	18 42	|	19 21	|	20 21	|	21 21	|	22 21	|	23 30
27	**Aarschot**	O	1 **15 59**	2 16 26	16 57	1 **16 59**	2 17 26	17 51	1 **17 59**	2 18 09	2 18 26	18 47	1 **18 59**	2 19 26	1 **19 59**	2 20 26	1 **20 59**	2 21 26	2 **21 59**	2 22 26	2 **22 59**	2 23 35
35	*Leuven*	O	*16 18*	16 38	*17 18*	*17 18*	17 38	*18 18*	*18 18*	18 22	18 38	*19 18*	*19 18*	19 38	*20 18*	20 38	*21 18*	21 38	*22 18*	22 38		23 48
35	*Hasselt*	O	**16 29**	*17 12*	*17 29*	**17 29**	*18 10*	*18 29*	**18 29**	*18 50*	*19 10*	*19 29*	**19 29**	*20 10*	**20 29**	*21 10*	**21 29**	*22 10*	**22 29**	*23 10*	**23 29**	
34	*Liège-Guillemins*	O	**17 36**		*18 36*	**18 36**		*19 36*	**19 36**			*20 36*	**20 36**		**21 36**							

1 Zie verder tabellen 35, 34.
2 Zie verder tabel 35.

1 Voir tableaux 35, 34.
2 Voir tableau 35.



tab km			L 6228	P 3304	L 6229	IR c 1603	P 3305	L 6230	IR c 1604	P 3306	P 3307	L 6231	IR c 1605	L 6232	IR c 1606	L 6233	IR c 1607	L 6234	IR c 1608	L 6235	IR c 1609	L 6236
34	*Liège-Guillemins*												**6 06**		**7 06**		**8 08**		**9 06**		**10 06**	
35	*Hasselt*			*4 20*	*4 20*	**5 13**	*5 31*	*5 31*	**6 11**	*6 11*	*6 31*	*6 31*	**7 12**	*7 32*	**8 13**	*8 32*	**9 13**	*9 32*	**10 13**	*10 32*	**11 13**	*11 32*
35	*Leuven*		4 09		5 04	*5 24*		6 04	*6 24*	*6 24*		7 04	*7 24*	8 04	*8 24*	9 04	*9 24*	10 04	*10 24*	11 04	*11 24*	12 04
0	**Aarschot**		4 21	4 56	5 16	**5 43**	6 08	6 16	**6 43**	6 46	7 08	7 16	**7 43**	8 16	**8 43**	9 16	**9 43**	10 16	**10 43**	11 16	**11 43**	12 16
5	Begijnendijk		4 26	5 00	5 21	|	6 13	6 21	|	6 51	7 13	7 21	|	8 21	|	9 21	|	10 21	|	11 21	|	12 21
8	Booischot		4 29	5 03	5 24	|	6 16	6 24	|	6 54	7 16	7 24	|	8 24	|	9 24	|	10 24	|	11 24	|	12 24
14	**Heist-op-den-Berg**		4 34	5 08	5 30	**5 53**	6 22	6 30	**6 53**	6 59	7 22	7 30	**7 53**	8 30	**8 53**	9 30	**9 53**	10 30	**10 53**	11 30	**11 53**	12 30
17	Melkouwen		4 37	5 11	5 33	|	6 25	6 33	|	7 02	7 25	7 33	|	8 33	|	9 33	|	10 33	|	11 33	|	12 33
20	Berlaar		4 40	5 14	5 36	|	6 28	6 36	|	7 05	7 28	7 36	|	8 36	|	9 36	|	10 36	|	11 36	|	12 36
27	**Lier**	O	1 4 46	1 5 20	1 5 42	1 **6 02**	1 6 34	1 6 42	1 **7 02**	1 7 11	1 7 34	1 7 42	1 **8 02**	1 8 42	1 **9 02**	1 9 42	1 **10 02**	1 10 42	1 **11 02**	1 11 42	1 **12 02**	1 12 42
15	*Antwerpen-Berchem*	O	5 01	5 32	6 04	**6 13**	6 48	7 04	**7 13**	7 23	7 48	8 04	**8 13**	9 04	**9 13**	10 04	**10 13**	11 04	**11 13**	12 04	**12 13**	13 04
15	*Antwerpen-Centraal*	O	5 05	5 36	6 09	**6 18**	6 53	7 09	**7 18**	7 27	7 53	8 09	**8 18**	9 09	**9 18**	10 09	**10 18**	11 09	**11 18**	12 09	**12 18**	13 09

tab km			IR c 1610	L 6237	IR c 1611	L 6238	IR c 1612	L 6239	IR c 1613	L 6240	IR c 1614	L 6241	IR c 1615	L 6242	IR c 1616	L 6243	IR c 1617	L 6244	IR c 1618	L 6245	IR c 1619	IR c 1620
34	*Liège-Guillemins*		**11 06**		**12 06**		**13 06**		**14 06**		**15 06**		**16 06**		**17 06**		**18 06**		**19 06**		**20 06**	**21 06**
35	*Hasselt*		**12 13**	*12 32*	**13 13**	*13 32*	**14 13**	*14 32*	**15 13**	*15 32*	**16 13**	*16 32*	**17 13**	*17 32*	**18 13**	*18 32*	**19 13**	*19 32*	**20 13**	*20 32*	**21 13**	**22 13**
35	*Leuven*		*12 24*	13 04	*13 24*	14 02	*14 24*	15 04	*15 24*	16 02	*16 24*	17 02	*17 24*	18 04	*18 24*	19 04	*19 24*	20 04	*20 24*	21 04	*21 24*	*22 24*
0	**Aarschot**		**12 43**	13 16	**13 43**	14 16	**14 43**	15 16	**15 43**	16 16	**16 43**	17 16	**17 43**	18 16	**18 43**	19 16	**19 43**	20 16	**20 43**	21 16	**21 43**	**22 43**
5	Begijnendijk		|	13 21	|	14 21	|	15 21	|	16 21	|	17 21	|	18 21	|	19 21	|	20 21	|	21 21	|	|
8	Booischot		|	13 24	|	14 24	|	15 24	|	16 24	|	17 24	|	18 24	|	19 24	|	20 24	|	21 24	|	|
14	**Heist-op-den-Berg**		**12 53**	13 30	**13 53**	14 30	**14 53**	15 30	**15 53**	16 30	**16 53**	17 30	**17 53**	18 30	**18 53**	19 30	**19 53**	20 30	**20 53**	21 30	**21 53**	**22 53**
17	Melkouwen		|	13 33	|	14 33	|	15 33	|	16 33	|	17 33	|	18 33	|	19 33	|	20 33	|	21 33	|	|
20	Berlaar		|	13 36	|	14 36	|	15 36	|	16 36	|	17 36	|	18 36	|	19 36	|	20 36	|	21 36	|	|
27	**Lier**	O	1 **13 02**	1 13 42	1 **14 02**	1 14 42	1 **15 02**	1 15 42	1 **16 02**	1 16 42	1 **17 02**	1 17 42	1 **18 02**	1 18 42	1 **19 02**	1 19 42	1 **20 02**	1 20 42	1 **21 02**	1 21 42	1 **22 02**	1 **23 02**
15	*Antwerpen-Berchem*	O	**13 13**	14 04	**14 13**	15 04	**15 13**	16 04	**16 13**	17 04	**17 13**	18 04	**18 13**	19 04	**19 13**	20 04	**20 13**	21 04	**21 13**	22 04	**22 13**	**23 13**
15	*Antwerpen-Centraal*	O	**13 18**	14 09	**14 18**	15 09	**15 18**	16 09	**16 18**	17 09	**17 18**	18 09	**18 18**	19 09	**19 18**	20 09	**20 18**	21 09	**21 18**	22 09	**22 18**	**23 18**

1 Zie verder tabel 15.

1 Voir tableau 15.

21

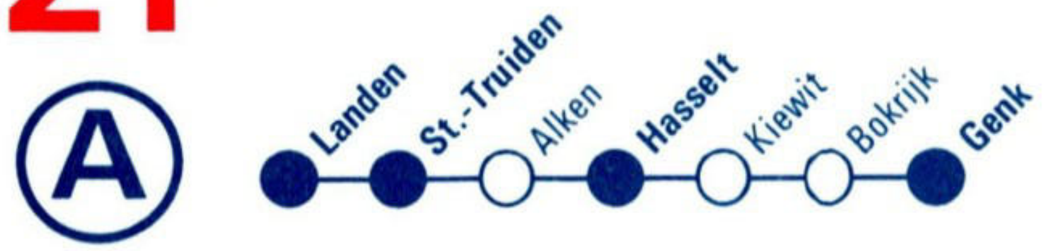

tab km		IC F 654	IC F 655	P 3362	IC F 656	IC F 657	IC F 658	IC F 659	IC F 660	IC F 661	IC F 662	IC F 663	IC F 664	IC F 665	P 4359	IC F 666	P 4387	IC F 667	IC F 668	IC F 669	IC F 670
50a	*Knokke*				6 01	7 01	8 01	9 01	10 01	11 01	12 01	13 01	14 01	15 01		16 01		17 01	18 01	19 01	20 01
50a	*Blankenberge*				6 05	7 05	8 05	9 05	10 05	11 05	12 05	13 05	14 05	15 05		16 05		17 05	18 05	19 05	20 05
50a	*Brugge*		5 23		6 25	7 25	8 25	9 25	10 25	11 25	12 25	13 25	14 25	15 25		16 25		17 25	18 25	19 25	20 25
50a	*Gent-Sint-Pieters*		5 48		6 48	7 48	8 48	9 48	10 48	11 48	12 48	13 48	14 48	15 48		16 48		17 48	18 48	19 48	20 48
36	*Brussel-Zuid/Midi*	5 18	6 18		7 18	8 18	9 18	10 18	11 18	12 18	13 18	14 18	15 18	16 18	16 38	17 18	17 25	18 18	19 18	20 18	21 18
36	*Bruxelles Centr.*	5 22	6 22		7 22	8 22	9 22	10 22	11 22	12 22	13 22	14 22	15 22	16 22	16 42	17 22	17 29	18 22	19 22	20 22	21 22
36	*Noord/Nord*	5 29	6 29		7 29	8 29	9 29	10 29	11 29	12 29	13 29	14 29	15 29	16 29	16 47	17 29	17 34	18 29	19 29	20 29	21 29
36	*Leuven*	5 47	6 47		7 47	8 47	9 47	10 47	11 47	12 47	13 47	14 47	15 47	16 47	17 12	17 47	17 54	18 47	19 47	20 47	21 47
0	**Landen**	6 09	7 11	7 32	8 11	9 11	10 11	11 11	12 11	13 11	14 11	15 11	16 11	17 11	17 32	18 11	18 33	19 11	20 11	21 11	22 11
11	**Sint-Truiden**	6 19	7 22	7 42	8 22	9 22	10 22	11 22	12 22	13 22	14 22	15 22	16 22	17 22	17 41	18 22	18 42	19 22	20 22	21 22	22 22
22	Alken	|	|	7 50	|	|	|	|	|	|	|	|	|	17 50	|	18 52	|	|	|	|
28	**Hasselt** ○	6 31	7 34	7 57	8 34	9 34	10 34	11 34	12 34	13 34	14 34	15 34	16 34	17 34	17 57	18 34	18 59	19 34	20 34	21 34	22 34
16	*Antwerpen-Centraal*	*5 24*	*6 24*		*7 24*	*8 24*	*9 24*	*10 24*	*11 24*	*12 24*	*13 24*	*14 24*	*15 24*	*16 24*		*17 24*		*18 24*	*19 24*	*20 24*	*21 24*
16	*Antwerpen-Berchem*	*5 29*	*6 29*		*7 29*	*8 29*	*9 29*	*10 29*	*11 29*	*12 29*	*13 29*	*14 29*	*15 29*	*16 29*		*17 29*		*18 29*	*19 29*	*20 29*	*21 29*
28	**Hasselt**	6 34	7 37	8 06	8 37	9 37	10 37	11 37	12 37	13 37	14 37	15 37	16 37	17 37	18 06	18 37	19 05	19 37	20 37	21 37	22 37
33	Kiewit	6 40	7 43	8 11	8 43	9 43	10 43	11 43	12 43	13 43	14 43	15 43	16 43	17 43	18 12	18 43	19 11	19 43	20 43	21 43	22 43
37	Bokrijk	6 44	7 47	|	8 47	9 47	10 47	11 47	12 47	13 47	14 47	15 47	16 47	17 47	|	18 47	|	19 47	20 47	21 47	22 47
44	**Genk** ○	6 49	7 52	8 20	8 52	9 52	10 52	11 52	12 52	13 52	14 52	15 52	16 52	17 52	18 21	18 52	19 20	19 52	20 52	21 52	22 52

BOKRIJK

Openluchtmuseum

B-Dagtrip 108

tab km		IC F 671
50a	*Knokke*	21 01
50a	*Blankenberge*	21 05
50a	*Brugge*	21 25
50a	*Gent-Sint-Pieters*	21 48
36	*Brussel-Bruxelles Zuid/Midi*	22 18
36	*Brussel-Bruxelles Centr.*	22 22
36	*Brussel-Bruxelles Noord/Nord*	22 29
36	*Leuven*	22 47
0	**Landen**	23 11
11	**Sint-Truiden**	23 22
22	Alken	|
28	**Hasselt** ○	23 34
16	*Antwerpen-Centraal*	*22 24*
16	*Antwerpen-Berchem*	*22 29*
28	**Hasselt**	23 37
33	Kiewit	23 43
37	Bokrijk	23 47
44	**Genk** ○	23 52

21



tab km			IC F 680	IC F 681	P 3353	P 3387	IC F 682	P 3359	IC F 683	IC F 684	IC F 685	IC F 686	IC F 687	IC F 688	IC F 689	IC F 690	IC F 691	P 4362	IC F 692	IC F 693	IC F 694	IC F 695
0	**Genk**		4 50	5 50		6 27	6 50	7 08	7 50	8 50	9 50	10 50	11 50	12 50	13 50	14 50	15 50	16 22	16 50	17 50	18 50	19 50
7	Bokrijk		4 55	5 55		|	6 55	|	7 55	8 55	9 55	10 55	11 55	12 55	13 55	14 55	15 55	|	16 55	17 55	18 55	19 55	19 55
11	Kiewit		4 59	5 59		6 36	6 59	7 16	7 59	8 59	9 59	10 59	11 59	12 59	13 59	14 59	15 59	16 31	16 59	17 59	18 59	19 59
16	**Hasselt**	○	5 05	6 05		6 42	7 05	7 22	8 05	9 05	10 05	11 05	12 05	13 05	14 05	15 05	16 05	16 36	17 05	18 05	19 05	20 05
16	*Antwerpen-Berchem*	○	*6 13*	*7 13*			*8 13*		*9 13*	*10 13*	*11 13*	*12 13*	*13 13*	*14 13*	*15 13*	*16 13*	*17 13*		*18 13*	*19 13*	*20 13*	*21 13*
16	*Antwerpen-Centraal*	○	*6 18*	*7 18*			*8 18*		*9 18*	*10 18*	*11 18*	*12 18*	*13 18*	*14 18*	*15 18*	*16 18*	*17 18*		*18 18*	*19 18*	*20 18*	*21 18*
16	**Hasselt**		5 08	6 06	6 21	6 44	7 08	7 24	8 08	9 08	10 08	11 08	12 08	13 08	14 08	15 08	16 08	16 41	17 08	18 08	19 08	20 08
22	Alken		|	|	6 28	6 52	|	7 31	|	|	|	|	|	|	|	|	|	16 47	|	|	|	|
33	**Sint-Truiden**		5 22	6 21	6 38	7 01	7 22	7 41	8 22	9 22	10 22	11 22	12 22	13 22	14 22	15 22	16 22	16 56	17 22	18 22	19 22	20 22
44	**Landen**	○	1 5 31	1 6 31	2 6 47	2 7 11	1 7 31	2 7 50	1 8 31	1 9 31	1 10 31	1 11 31	1 12 31	1 13 31	1 14 31	1 15 31	1 16 31	17 04	1 17 31	1 18 31	1 19 31	1 20 31
36	*Leuven*	○	5 55	6 55	7 09	*7 49*	7 55	8 13	8 55	9 55	10 55	11 55	12 55	13 55	14 55	15 55	16 55		17 55	18 55	19 55	20 55
36	*Brussel-Bruxelles Noord/Nord*	○	6 13	7 13	7 37	7 51	8 13	8 34	9 13	10 13	11 13	12 13	13 13	14 13	15 13	16 13	17 13		18 13	19 13	20 13	21 13
36	*Brussel-Bruxelles Centr.*	○	6 20	7 20	7 42	7 57	8 20	8 41	9 20	10 20	11 20	12 20	13 20	14 20	15 20	16 20	17 20		18 20	19 20	20 20	21 20
36	*Brussel-Bruxelles Zuid/Midi*	○	6 24	7 24	7 47	8 01	8 24	8 45	9 24	10 24	11 24	12 24	13 24	14 24	15 24	16 24	17 24		18 24	19 24	20 24	21 24
50a	*Gent-Sint-Pieters*	○	6 54	7 54		*8 54*	8 54		9 54	10 54	11 54	12 54	13 54	14 54	15 54	16 54	17 54		18 54	19 54	20 54	21 54
50a	*Brugge*	○	7 17	8 17		*9 17*	9 17		10 17	11 17	12 17	13 17	14 17	15 17	16 17	17 17	18 17		19 17	20 17	21 17	22 17
50a	*Blankenberge*	○	7 37	8 37		*9 37*	9 37		10 37	11 37	12 37	13 37	14 37	15 37	16 37	17 37	18 37		19 37	20 37	21 37	22 37
50a	*Knokke*	○	7 41	8 41		*9 41*	9 41		10 41	11 41	12 41	13 41	14 41	15 41	16 41	17 41	18 41		19 41	20 41	21 41	22 41

TONGEREN-HASSELT-MECHELEN-DENDERMONDE → BLANKENBERGE

TOERISTREIN – Alle dagen

tab km			IC F 696	IC F 697					
0	**Genk**		20 50	21 50					
7	Bokrijk		20 55	21 55					
11	Kiewit		20 59	21 59					
16	**Hasselt**	O	21 05	22 05					
16	*Antwerpen-Berchem*	O	*22 13*	*23 13*					
16	*Antwerpen-Centraal*	O	*22 18*	*23 18*					
16	**Hasselt**		21 08	22 08					
22	Alken		|	|					
33	**Sint-Truiden**		21 22	22 22					
44	**Landen**	O	1 21 31	2 22 31					
36	*Leuven*	O	21 55	22 55					
36	*Brussel-Bruxelles* Noord/Nord	O	22 13	23 13					
36	*Brussel-Bruxelles* Centr.	O	22 20	23 20					
36	*Brussel-Bruxelles* Zuid/Midi	O	22 24	23 24					
50a	*Gent-Sint-Pieters*	O	22 54						
50a	*Brugge*	O	23 17						
50a	*Blankenberge*	O							
50a	*Knokke*	O							

1 Zie verder tabellen 36, 50a.
2 Zie verder tabel 36.

1 Voir tableaux 36, 50a.
2 Voir tableau 36.

Vlot langsheen de files !
DE TREINKAART
B

25 Ⓐ

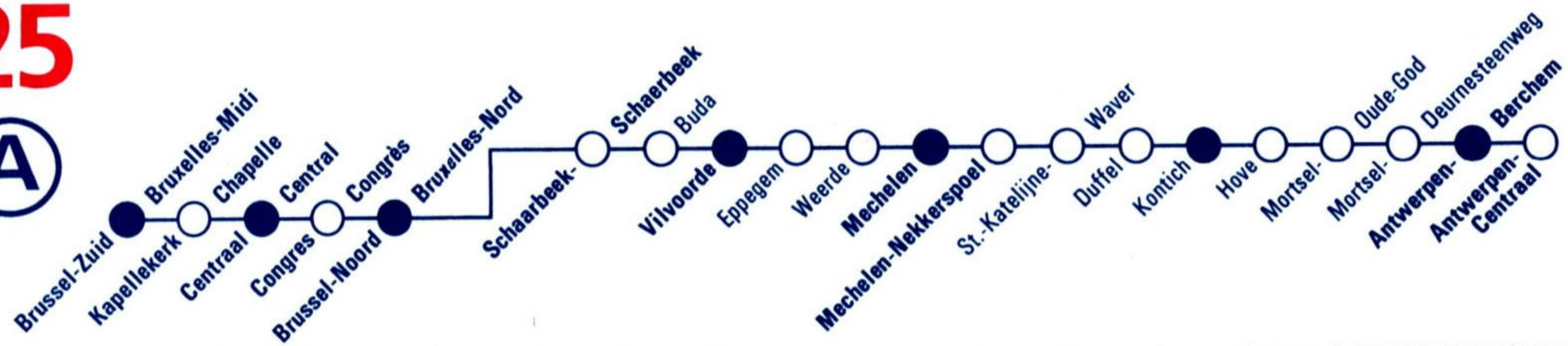

25

tab km			L 6278	L 6453	INT 289	L 6279	L 6454	IC K 903	IR b 1578	P 3104	IC A 2478	L 6280	IR a 1528	L 6455	IC K 904	IR b 1579	L 6353	L 8079	IC A 2479	L 6281	P 3721	P 3822
											2							3				
96	*Mons*				4 04				*4 42*	*5 08*	*5 08*				*5 45*	*5 45*		*6 13*	*6 13*		*6 13*	6 20
123	*Geraardsbergen*								5 04	*5 04*	*5 04*					6 04		*6 04*	*6 07*		*6 20*	*6 20*
94	*Ath*							*4 49*	5 05	*5 05*	*5 05*		*5 33*	*5 33*	*5 54*	6 05		*6 05*	*6 25*		*6 25*	*6 25*
94	*Enghien/Edingen*							*5 05*	5 27	*5 27*	*5 27*		*5 48*	*5 48*		6 27		*6 27*	*6 27*		*6 43*	*6 43*
124	*Charleroi-Sud*								*4 31*	*4 31*			5 38	*5 38*	6 00	*6 00*		*6 00*			6 14	*6 14*
124	*Luttre*								*4 49*	*4 49*			5 52	*5 52*	*5 52*						6 31	*6 31*
124	*Nivelles*								*5 01*	*5 01*			6 02	*6 02*	6 21	*6 21*		6 24	*6 24*		6 42	*6 42*
124	*Braine-l'Alleud*								*5 13*	*5 13*			6 11	*6 11*	*6 11*			6 36	*6 36*		6 51	*6 51*
0	**Brussel-Bruxelles**	**Zuid/Midi**		4 30	4 47		5 30	5 42	5 56	6 03	6 10		6 26	6 30	6 42	6 56		7 02	7 10		7 14	7 19
		Kap./Chap.		|	|		|	|	|	|		6 32	|	|		7 04	|		|	|
		Centr.		4 35	|		5 35	5 46	6 00	6 07	6 14		6 30	6 35	6 46	7 00		7 06	7 14		7 18	7 23
		Congr.		|	|		|	|	|	|			6 37	|	|		7 08	|		7 20	7 25
		Noord/Nord		4 40	4 55		5 40	5 51	6 04	6 12	6 19		6 35	6 40	6 51	7 04		7 12	7 19		7 23	7 29
6	**Schaarbeek/Schaerbeek**			4 43	|		5 43	|	|	6 15		|	6 43	|	|		|	|		7 26	7 33
11	Buda			4 47	|		5 47	|	|	6 19		|	6 47	|	|		|	|		7 30	|
13	**Vilvoorde**			4 50	|		5 50	|	6 12	6 22		6 43	6 50	|	7 12	7 17	|	|		7 34	7 41
17	Eppegem			4 54	|		5 54	|	|	6 26		|	6 54	|	|	7 21	|	|		7 38	|
19	Weerde			4 57	|		5 57	|	|	6 29		|	6 57	|	|	|	|	|		7 42	|
24	**Mechelen**	O		5 01	|		6 01	6 04	6 20	6 33	6 31		6 50	7 01	7 04	7 20	7 34	7 25	7 31		7 47	7 50
24	**Mechelen**		4 39	5 08	|	5 39	6 08	6 05	6 22	6 37	6 32	6 39	6 51	7 08	7 05	7 22			7 32	7 39		
26	**Mechelen-Nekkerspoel**		4 41	5 11	|	5 41	6 11	|	6 24	|	|	6 41	6 54	7 11	|	7 24			|	7 41		
30	Sint-Katelijne-Waver		4 46	5 16	|	5 46	6 16	|	|	|	|	6 46	|	7 16	|	|		|	|	7 46		
33	Duffel		4 49	5 19	|	5 49	6 19	|	|	|	|	6 49	|	7 19	|	|		|	|	7 49		
38	Kontich		4 54	5 24	|	5 54	6 24	|	|	6 50	|	6 54	|	7 24	|	|		|	|	7 54		
40	Hove		4 57	5 27	|	5 57	6 27	|	|	|	|	6 57	|	7 27	|	|		|	|	7 57		
42	Mortsel-Oude-God		5 00	5 30	|	6 00	6 30	|	|	|	|	7 00	|	7 30	|	|		|	|	8 00		
43	Mortsel-Deurnesteenweg		5 02	5 32	|	6 02	6 32	|	|	|	|	7 02	|	7 32	|	|		|	|	8 02		
45	**Antwerpen-Berchem**		5 06	5 36	1 5 29	6 06	6 36	6 20	6 39	6 57	6 46	7 06	7 09	7 36	7 20	7 39			7 46	8 06		
48	**Antwerpen-Centraal**	O	5 09	5 39		6 09	6 39	6 23	6 42	7 00	1 6 49	7 09	7 12	7 39	7 23	7 42			1 7 49	8 09		
12	*Roosendaal*	O			5 55	*6 46*	*7 21*		*7 21*	*7 49*	7 21	*7 49*	*7 49*	*8 21*		*8 21*			8 21	*8 49*		
10	*Dordrecht*	O					*7 44*		*7 44*		7 44			*8 44*		*8 44*			8 44			
10	*Rotterdam-C.S.*	O			6 44		*8 00*		*8 00*		8 00			*9 00*		*9 00*			9 00			
10	*Den Haag-H.S.*	O			7 07		*8 19*		*8 19*		8 19			*9 19*		*9 19*			9 19			
10	*Leiden*	O					*8 30*		*8 30*		8 30			*9 30*		*9 30*			9 30			
10	*Schiphol*	O					*8 47*		*8 47*		8 47			*9 47*		*9 47*			9 47			
10	*Amsterdam-C.S.*	O			8 02		*9 04*		*9 04*		9 04			*10 04*		*10 04*			10 04			

tab km		IR a 1529	L 6456	P 3100	IC K 905	P 3101 ▲	IR b 1580	L 6354	P 3723	IC A 2480	L 6282	IR a 1530	L 6457	IC K 906	IR b 1581	L 6355	IC A 2481	L 6283	IR a 1531	L 6458	IC K 907
96	*Mons*	*6 20*	*6 20*	*6 41*	*6 41*	*6 41*	*6 56*		*7 12*	*7 12*		*7 25*	*7 25*	*7 42*	*7 42*		*8 13*				
123	*Geraardsbergen*	*6 20*	*6 20*			*6 46*	7 04		*7 04*	*7 04*					8 04		*8 04*				
94	*Ath*	*6 36*	*6 36*	*6 50*	*6 50*	*6 50*	7 05		*7 05*	*7 27*		*7 37*	*7 37*	*7 54*	8 05		*8 05*				*8 54*
94	*Enghien/Edingen*	*6 54*	*6 54*	*6 54*	*6 54*	*7 10*	7 27		*7 27*	*7 41*		*7 54*	*7 54*	*7 54*	8 27		*8 27*				
124	*Charleroi-Sud*	6 38	*6 38*	*6 38*	7 00	*7 00*	*7 06*		7 10	*7 10*		7 38	*7 38*	8 00	*8 00*				8 38	*8 38*	9 00
124	*Luttre*	6 52	*6 52*	*6 52*	*6 52*				7 28	*7 28*		7 52	*7 52*	*7 52*					8 52	*8 52*	*8 52*
124	*Nivelles*	7 01	*7 01*	7 03	7 21	*7 21*	*7 27*		7 39	*7 39*		8 02	*8 02*	8 21	*8 21*		*8 24*		9 02	*9 02*	9 21
124	*Braine-l'Alleud*	7 10	*7 10*	7 14	*7 14*	7 29	*7 36*		*7 36*	*7 36*		8 11	*8 11*	*8 15*	*8 15*		*8 36*		9 11	*9 11*	*9 11*
0	**Brussel-Bruxelles** Zuid/Midi	7 26	7 30	7 37	7 42	7 50	7 56		8 02	8 10		8 26	8 30	8 42	8 56		9 10		9 26	9 30	9 42
	Kap./Chap.	|	7 32	|	|	|	|		8 04	|		|	8 32	|	|	|	|	|	9 32	|
	Centr.	7 30	7 35	7 41	7 46	7 54	7 59		8 07	8 14		8 30	8 35	8 46	9 00		9 14		9 30	9 35	9 46
	Congr.	|	7 37	|	|	|	8 02		8 09	|		|	8 37	|	|	|	|	|	9 37	|
	Noord/Nord	7 35	7 40	7 46	7 51	7 58	8 05		8 14	8 19		8 35	8 40	8 51	9 04		9 19		9 35	9 40	9 51
6	**Schaarbeek/Schaerbeek**	|	7 43	7 49	|	8 01	|		|	|		|	8 43	|	|	|		|	|	9 43	|
11	Buda	|	7 47	|	|	8 05	|		|	|		|	8 47	|	|	|		|	|	9 47	|
13	**Vilvoorde**	7 44	7 50	7 55	|	8 10	8 16	8 17	8 26	|		8 43	8 50	|	9 12	9 17	|		9 43	9 50	|
17	Eppegem	|	7 54	|	|	8 13	|	8 21	|	|		8 54	|	|	9 21	|		|	9 54	|
19	Weerde	|	7 57	|	|	8 16	|	|	|	|		8 57	|	|	|	|		|	9 57	|
24	**Mechelen** ○	7 51	8 01		8 04	8 21	8 23	8 34	8 34	8 31		8 50	9 01	9 04	9 20	9 34	9 31		9 50	10 01	10 04
24	**Mechelen**	7 52	8 08		8 05		8 24			8 32	8 39	8 51	9 08	9 05	9 22		9 32	9 39	9 51	10 08	10 05
26	**Mechelen-Nekkerspoel**	7 54	8 11		|		8 26			8 41	8 54	9 11	|	9 24		|	9 41	9 54	10 11	|
30	Sint-Katelijne-Waver	|	8 16		|		|				8 46	|	9 16	|	|		|	9 46	|	10 16	|
33	Duffel	|	8 19		|		|				8 49	|	9 19	|	|		|	9 49	|	10 19	|
38	Kontich	|	8 24		|		|				8 54	|	9 24	|	|		|	9 54	|	10 24	|
40	Hove	|	8 27		|		|				8 57	|	9 27	|	|		|	9 57	|	10 27	|
42	Mortsel-Oude-God	|	8 30		|		|				9 00	|	9 30	|	|		|	10 00	|	10 30	|
43	Mortsel-Deurnesteenweg	|	8 32		|		|				9 02	|	9 32	|	|		|	10 02	|	10 32	|
45	**Antwerpen-Berchem**	8 09	8 36		8 20		8 41			8 46	9 06	9 09	9 36	9 20	9 39		9 46	10 06	10 09	10 36	10 20
48	**Antwerpen-Centraal** ○	8 12	8 39		8 23		8 44			[1] 8 49	9 09	9 12	9 39	9 23	9 42		[1] 9 49	10 09	10 12	10 39	10 23
12	*Roosendaal* ○	*8 49*	*9 21*				*9 21*			9 21	*9 49*	*9 49*	*10 21*		*10 21*		10 21	*10 48*	*10 48*	*11 21*	
10	*Dordrecht* ○		*9 44*				*9 44*			9 44			*10 44*		*10 44*		10 44			*11 44*	
10	*Rotterdam-C.S.* ○		*10 00*				*10 00*			10 00			*11 00*		*11 00*		11 00			*12 00*	
10	*Den Haag-H.S.* ○		*10 19*				*10 19*			10 19			*11 19*		*11 19*		11 19			*12 19*	
10	*Leiden* ○		*10 30*				*10 30*			10 30			*11 30*		*11 30*		11 30			*12 30*	
10	*Schiphol* ○		*10 47*				*10 47*			10 47			*11 47*		*11 47*		11 47			*12 47*	
10	*Amsterdam-C.S.* ○		*11 04*				*11 04*			11 04			*12 04*		*12 04*		12 04			*13 04*	

[1] Zie verder tabel 12.
[2] Rijdt niet op 26 dec 96.
[3] Rijdt verder naar Antwerpen-Centraal als trein L 6281.

[1] Voir tableau 12.
[2] Ne circule pas le 26 déc 96.
[3] Continue vers Anvers-Central comme train L 6281.

25

25

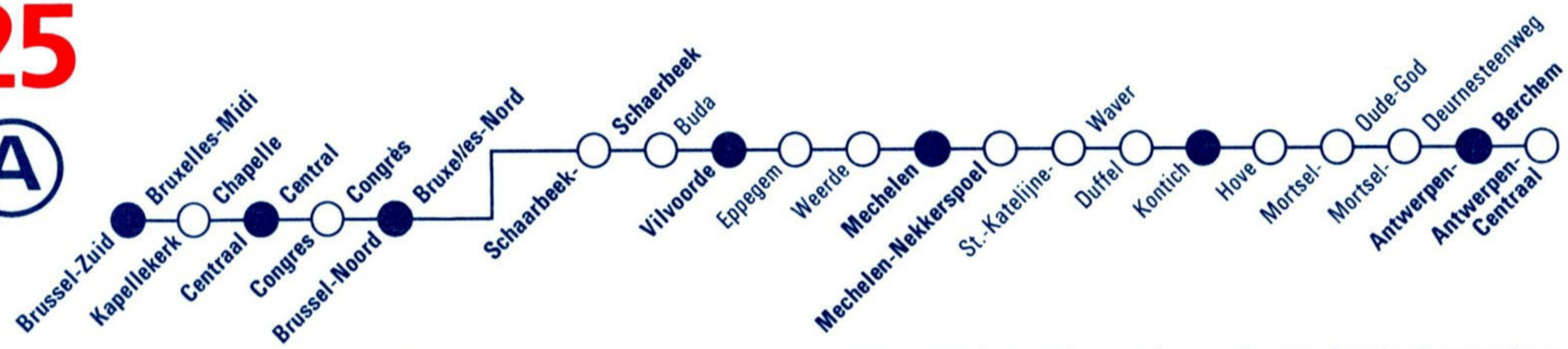

tab km			9309	IR b 1582	L 6356	IC A 2482	L 6284	IR a 1532	L 6459	IC K 908	IR b 1583	L 6357	IC A 2483	L 6285	IR a 1533	L 6460	IC K 909	IR b 1584	L 6358	IC A 2484	L 6286	IR a 1534
			1																			
96	*Mons*					*9 16*							*10 16*					*11 04*		*11 16*		
123	*Geraardsbergen*			9 04		*9 04*					10 04		*10 04*					11 04		*11 04*		
94	*Ath*		*8 54*	9 05		*9 05*				*9 54*	10 05		*10 05*				*10 54*	11 05		*11 05*		
94	*Enghien/Edingen*			9 27		*9 27*					10 27		*10 27*					11 27		*11 27*		
124	*Charleroi-Sud*		*9 00*	*9 00*				9 38	*9 38*	10 00	*10 00*				10 38	*10 38*	11 00	*11 00*				11 38
124	*Luttre*		*8 52*					9 52	*9 52*	*9 52*					10 52	*10 52*	*10 52*					11 52
124	*Nivelles*		*9 21*	*9 21*		*9 24*		10 02	*10 02*	10 21	*10 21*		*10 24*		11 02	*11 02*	11 21	*11 21*		*11 24*		12 02
124	*Braine-l'Alleud*		*9 11*			*9 36*		10 11	*10 11*	*10 11*			*10 36*		11 11	*11 11*	*11 11*			*11 36*		12 11
0	**Brussel-Bruxelles**	Zuid/Midi	9 45	9 56		10 10		10 26	10 30	10 42	10 56		11 10		11 26	11 30	11 42	11 56		12 10		12 26
		Kap./Chap.	|	|		|		|	10 32	|	|		|	11 32	|	|		|		|
		Centr.	|	10 00		10 14		10 30	10 35	10 46	11 00		11 14		11 30	11 35	11 46	12 00		12 14		12 30
		Congr.	|	|		|		|	10 37	|	|		|	11 37	|	|		|		|
		Noord/Nord	|	10 04		10 19		10 35	10 40	10 51	11 04		11 19		11 35	11 40	11 51	12 04		12 19		12 35
6	**Schaarbeek/Schaerbeek**		|	|		|		|	10 43	|	|		|	11 43	|	|		|		|
11	Buda		|	|		|		|	10 47	|	|		|	11 47	|	|		|		|
13	**Vilvoorde**		|	10 12	10 17	|		10 43	10 50	|	11 12	11 17	|		11 43	11 50	|	12 12	12 17	|		12 43
17	Eppegem		|	|	10 21	|		|	10 54	|	|	11 21	|		|	11 54	|	|	12 21	|		|
19	Weerde		|	|	|	|		|	10 57	|	|	|	|		|	11 57	|	|	|	|		|
24	**Mechelen**	O	|	10 20	10 34	10 31		10 50	11 01	11 04	11 20	11 34	11 31		11 50	12 01	12 04	12 20	12 34	12 31		12 50
24	**Mechelen**		|	10 22	|	10 32	10 39	10 51	11 08	11 05	11 22	|	11 32	11 39	11 51	12 08	12 05	12 22	|	12 32	12 39	12 51
26	**Mechelen-Nekkerspoel**		|	10 24	|	|	10 41	10 54	11 11	|	11 24	|	|	11 41	11 54	12 11	|	12 24	|	|	12 41	12 54
30	Sint-Katelijne-Waver		|	|	|	|	10 46	|	11 16	|	|	|	|	11 46	|	12 16	|	|	|	12 46	|
33	Duffel		|	|	|	|	10 49	|	11 19	|	|	|	|	11 49	|	12 19	|	|	|	12 49	|
38	Kontich		|	|	|	|	10 54	|	11 24	|	|	|	|	11 54	|	12 24	|	|	|	12 54	|
40	Hove		|	|	|	|	10 57	|	11 27	|	|	|	|	11 57	|	12 27	|	|	|	12 57	|
42	Mortsel-Oude-God		|	|	|	|	11 00	|	11 30	|	|	|	|	12 00	|	12 30	|	|	|	13 00	|
43	Mortsel-Deurnesteenweg		|	|	|	|	11 02	|	11 32	|	|	|	|	12 02	|	12 32	|	|	|	13 02	|
45	**Antwerpen-Berchem**		2 10 27	10 39		10 46	11 06	11 09	11 36	11 20	11 39		11 46	12 06	12 09	12 36	12 20	12 39		12 46	13 06	13 09
48	**Antwerpen-Centraal**	O		10 42		2 10 49	11 09	11 12	11 39	11 23	11 42		2 11 49	12 09	12 12	12 39	12 23	12 42		2 12 49	13 09	13 12
12	*Roosendaal*	O		*11 21*		11 21	*11 49*	*11 49*	*12 21*		*12 21*		12 21	*12 49*	*12 49*	*13 21*		*13 21*		13 21	*13 48*	*13 48*
10	*Dordrecht*	O		*11 44*		11 44			*12 44*		*12 44*		12 44			*13 44*		*13 44*		13 44		
10	*Rotterdam-C.S.*	O	11 27	*12 00*		12 00			*13 00*		*13 00*		13 00			*14 00*		*14 00*		14 00		
10	*Den Haag-H.S.*	O	11 44	*12 19*		12 19			*13 19*		*13 19*		13 19			*14 19*		*14 19*		14 19		
10	*Leiden*	O		*12 30*		12 30			*13 30*		*13 30*		13 30			*14 30*		*14 30*		14 30		
10	*Schiphol*	O	12 10	*12 47*		12 47			*13 47*		*13 47*		13 47			*14 47*		*14 47*		14 47		
10	*Amsterdam-C.S.*	O	12 27	*13 04*		13 04			*14 04*		*14 04*		14 04			*15 04*		*15 04*		15 04		

tab km		L 6461	IC K 910	9321 [1]	IR b 1585	L 6359	IC A 2485	L 6287	IR a 1535	L 6462	IC K 911	IR b 1586	L 6360	IC A 2486	L 6288	IR a 1536	L 6463	IC K 912	IR b 1587	L 6361	IC A 2487
96	*Mons*						*12 16*							*13 16*							*14 16*
123	*Geraardsbergen*				12 04		*12 04*					13 04		*13 04*					14 04		*14 04*
94	*Ath*		*11 54*	*11 54*	12 05		*12 05*				*12 54*	13 05		*13 05*				*13 54*	14 05		*14 05*
94	*Enghien/Edingen*				12 27		*12 27*					13 27		*13 27*					14 27		*14 27*
124	*Charleroi-Sud*	*11 38*	12 00	*12 00*	*12 00*				12 38	*12 38*	13 00	*13 00*				13 38	*13 38*	14 00	*14 00*		
124	*Luttre*	*11 52*	*11 52*	*11 52*					12 52	*12 52*	*12 52*					13 52	*13 52*	*13 52*			
124	*Nivelles*	*12 02*	12 21	*12 21*	*12 21*		*12 24*		13 02	*13 02*	13 21	*13 21*		*13 24*		14 02	*14 02*	14 21	*14 21*		*14 24*
124	*Braine-l'Alleud*	*12 11*	*12 11*	*12 11*			*12 36*		13 11	*13 11*	*13 11*			*13 36*		14 11	*14 11*	*14 11*			*14 36*
0	**Brussel-Bruxelles** Zuid/Midi	12 30	12 42	12 45	12 56		13 10		13 26	13 30	13 42	13 56		14 10		14 26	14 30	14 42	14 56		15 10
	Kap./Chap.	12 32	|	|	|		|		|	13 32	|	|				14 32	|	|		
	Centr.	12 35	12 46	|	13 00		13 14		13 30	13 35	13 46	14 00		14 14		14 30	14 35	14 46	15 00		15 14
	Congr.	12 37	|	|	|		|		|	13 37	|	|				14 37	|	|		
	Noord/Nord	12 40	12 51	|	13 04		13 19		13 35	13 40	13 51	14 04		14 19		14 35	14 40	14 51	15 04		15 19
6	**Schaarbeek/Schaerbeek**	12 43	|	|	|		|		|	13 43	|	|		|		14 43	|	|		
11	Buda	12 47	|	|	|		|		|	13 47	|	|		|		14 47	|	|		
13	**Vilvoorde**	12 50	|	|	13 12	13 17	|		13 43	13 50	|	14 12	14 17	|		14 43	14 50	|	15 12	15 17	|
17	Eppegem	12 54	|	|	|	13 21	|		|	13 54	|	|	14 21	|		|	14 54	|	|	15 21	|
19	Weerde	12 57	|	|	|	|	|		|	13 57	|	|	|	|		|	14 57	|	|	|	
24	**Mechelen** O	13 01	13 04	|	13 20	13 34	13 31		13 50	14 01	14 04	14 20	14 34	14 31	|	14 50	15 01	15 04	15 20	15 34	15 31
24	**Mechelen**	13 08	13 05	|	13 22	|	13 32	13 39	13 51	14 08	14 05	14 22	|	14 32	14 39	14 51	15 08	15 05	15 22	|	15 32
26	**Mechelen-Nekkerspoel**	13 11	|	|	13 24	|	|	13 41	13 54	14 11	|	14 24	|	|	14 41	14 54	15 11	|	15 24	|	|
30	Sint-Katelijne-Waver	13 16	|	|	|	|	|	13 46	|	14 16	|	|	|	|	14 46	|	15 16	|	|	|	|
33	Duffel	13 19	|	|	|	|	|	13 49	|	14 19	|	|	|	|	14 49	|	15 19	|	|	|	|
38	Kontich	13 24	|	|	|	|	|	13 54	|	14 24	|	|	|	|	14 54	|	15 24	|	|	|	|
40	Hove	13 27	|	|	|	|	|	13 57	|	14 27	|	|	|	|	14 57	|	15 27	|	|	|	|
42	Mortsel-Oude-God	13 30	|	|	|	|	|	14 00	|	14 30	|	|	|	|	15 00	|	15 30	|	|	|	|
43	Mortsel-Deurnesteenweg	13 32	|	|	|	|	|	14 02	|	14 32	|	|	|	|	15 02	|	15 32	|	|	|	|
45	**Antwerpen-Berchem**	13 36	13 20	[2] 13 27	13 39		13 46	14 06	14 09	14 36	14 20	14 39		14 46	15 06	15 09	15 36	15 20	15 39		15 46
48	**Antwerpen-Centraal** O	13 39	13 23		13 42		[2] 13 49	14 09	14 12	14 39	14 23	14 42		[2] 14 49	15 09	15 12	15 39	. 15 23	15 42		[2] 15 49
12	*Roosendaal* O	*14 21*			*14 21*		14 21	*14 49*	*14 49*	*15 21*		*15 21*		15 21	*15 49*	*15 49*	*16 21*		*16 21*		16 21
10	*Dordrecht* O	*14 44*			*14 44*		14 44			*15 44*		*15 44*		15 44			*16 44*		*16 44*		16 44
10	*Rotterdam-C.S.* O	*15 00*		14 26	*15 00*		15 00			*16 00*		*16 00*		16 00			*17 00*		*17 00*		17 00
10	*Den Haag-H.S.* O	*15 19*		14 44	*15 19*		15 19			*16 19*		*16 19*		16 19			*17 19*		*17 19*		17 19
10	*Leiden* O	*15 30*			*15 30*		15 30			*16 30*		*16 30*		16 30			*17 30*		*17 30*		17 30
10	*Schiphol* O	*15 47*		15 10	*15 47*		15 47			*16 47*		*16 47*		16 47			*17 47*		*17 47*		17 47
10	*Amsterdam-C.S.* O	*16 04*		15 27	*16 04*		16 04			*17 04*		*17 04*		17 04			*18 04*		*18 04*		18 04

[1] Verplichte plaatsreservering en Thalys vervoerbewijs.
[2] Zie verder tabel 12.

[1] Réservation et billet Thalys obligatoires.
[2] Voir tableau 12.

25

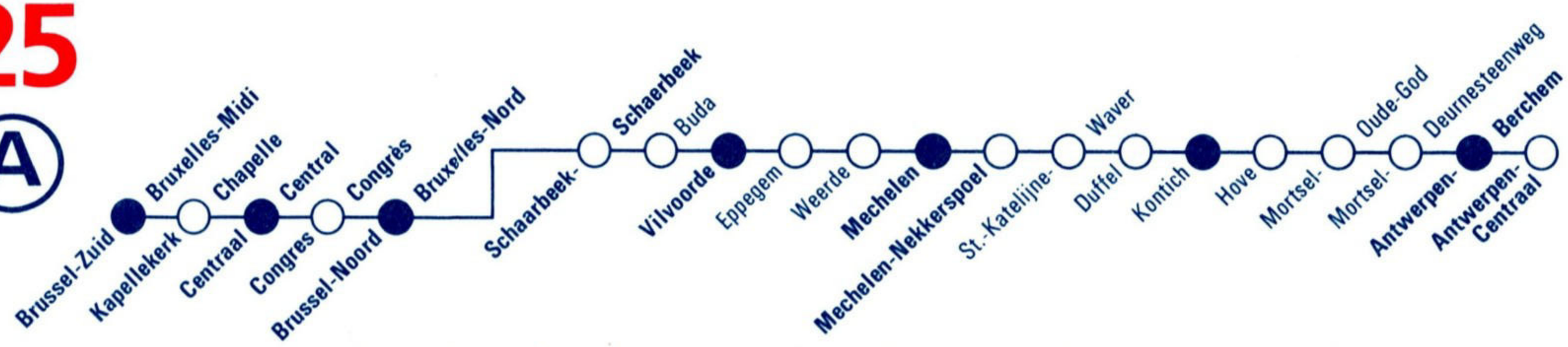

25

tab km		L 6289	IR a 1537	L 6464	IC K 913	IR b 1588	L 6362	L 8088	IC A 2488	L 6290	P 4202	IR a 1538	L 6465	IC K 914	9337 ☐2	P 4203	IR b 1589	L 6363	P 4201 ▲	L 8089 ☐4	IC A 2489
96	*Mons*								*15 16*		*15 16*									*16 16*	*16 16*
123	*Geraardsbergen*					**15 04**		*15 04*	*15 04*		*15 04*						**16 04**		*16 04*	*16 04*	*16 04*
94	*Ath*				*14 54*	**15 05**		*15 05*	*15 05*		*15 05*			*15 54*	*15 54*	*15 54*	**16 05**		*16 05*	*16 05*	*16 05*
94	*Enghien/Edingen*					**15 27**		*15 27*	*15 27*		*15 27*						**16 27**		*16 27*	*16 27*	*16 27*
124	*Charleroi-Sud*		**14 38**	*14 38*	**15 00**	*15 00*		*15 00*				**15 38**	*15 38*	**16 00**	*16 00*	*16 00*	*16 00*		*16 00*		
124	*Luttre*		**14 52**	*14 52*	*14 52*							**15 52**	*15 52*	*15 52*	*15 52*	*15 52*					
124	*Nivelles*		**15 02**	*15 02*	**15 21**	*15 21*		15 24	*15 24*		*15 24*	**16 02**	*16 02*	**16 21**	*16 21*	*16 21*	*16 21*		*16 21*	16 27	*16 27*
124	*Braine-l'Alleud*		**15 11**	*15 11*	*15 11*			15 36	*15 36*		*15 36*	**16 11**	*16 11*	*16 11*	*16 11*	*16 11*				16 39	*16 39*
0	**Brussel-Bruxelles** Zuid/Midi		**15 26**	15 30	**15 42**	**15 56**		16 02	**16 10**		16 14	**16 26**	16 30	**16 42**	**16 45**	16 46	**16 56**		17 00	17 07	**17 10**
	Kap./Chap.		|	15 32	|	|		16 04	|		|	|	16 32	|	16 48	|		17 02	|	|
	Centr.		**15 30**	15 35	**15 46**	**16 00**		16 07	**16 14**		16 18	**16 30**	16 35	**16 46**	|	16 51	**17 00**		17 05	17 11	**17 14**
	Congr.		|	15 37	|	|		16 09	|		16 20	|	16 37	|	|	16 53	|		17 07	|	|
	Noord/Nord		**15 35**	15 40	**15 51**	**16 04**		16 12	**16 19**		16 23	**16 35**	16 40	**16 51**	|	16 56	**17 04**		17 11	17 15	**17 19**
6	**Schaarbeek/Schaerbeek**		|	15 43	|	|		16 16	|		16 27	|	16 43	|	|	17 00	|		|	|	|
11	Buda		|	15 47	|	|		|	|		16 31	|	16 47	|	|	17 05	|		|	|	|
13	**Vilvoorde**		**15 43**	15 50	|	**16 12**	16 17	16 23	|		16 35	**16 43**	16 50	|	|	17 10	**17 13**	17 17		|	|
17	Eppegem		|	15 54	|	|	16 21	|	|		16 39	|	16 54	|	|	17 14	|	17 21		|	|
19	Weerde		|	15 57	|	|	|	|	|		16 42	|	16 57	|	|	17 17	|	|		|	|
24	**Mechelen**		**15 50**	16 01	**16 04**	**16 20**	16 34	16 31	**16 31**		16 46	**16 50**	17 01	**17 04**	|	☐3 17 21	**17 21**	17 34	17 25	17 28	**17 31**
24	**Mechelen**	15 39	**15 51**	16 08	**16 05**	**16 22**			**16 32**	16 39		**16 51**	17 08	**17 05**	|		**17 22**		17 26		**17 32**
26	**Mechelen-Nekkerspoel**	15 41	**15 54**	16 11	|	**16 24**			|	16 41		**16 54**	17 11	|	|	|	**17 24**		|	|	|
30	Sint-Katelijne-Waver	15 46	|	16 16	|	|			|	16 46		|	17 16	|	|	|	|		|	|	|
33	Duffel	15 49	|	16 19	|	|			|	16 49		|	17 19	|	|	|	|		|	|	|
38	Kontich	15 54	|	16 24	|	|			|	16 54		|	17 24	|	|	|	|		|	|	|
40	Hove	15 57	|	16 27	|	|			|	16 57		|	17 27	|	|	|	|		|	|	|
42	Mortsel-Oude-God	16 00	|	16 30	|	|			|	17 00		|	17 30	|	|	|	|		|	|	|
43	Mortsel-Deurnesteenweg	16 02	|	16 32	|	|			|	17 02		|	17 32	|	|	|	|		|	|	|
45	**Antwerpen-Berchem**	16 06	**16 09**	16 36	**16 20**	**16 39**			**16 46**	17 06		**17 09**	17 36	**17 20**	1 17 27		**17 39**		17 44		**17 46**
48	**Antwerpen-Centraal**	16 09	**16 12**	16 39	**16 23**	**16 42**			1 **16 49**	17 09		**17 12**	17 39	**17 23**			**17 42**		17 47		1 17 49
12	*Roosendaal*	*16 49*	*16 49*	*17 21*		*17 21*			**17 21**	*17 48*		*17 48*	*18 21*				*18 21*		*18 21*		**18 21**
10	*Dordrecht*			*17 44*		*17 44*			**17 44**				*18 44*				*18 44*		*18 44*		**18 44**
10	*Rotterdam-C.S.*			*18 00*		*18 00*			**18 00**				*19 00*		**18 26**		*19 00*		*19 00*		**19 00**
10	*Den Haag-H.S.*			*18 19*		*18 19*			**18 19**				*19 19*		**18 44**		*19 19*		*19 19*		**19 19**
10	*Leiden*			*18 30*		*18 30*			**18 30**				*19 30*				*19 30*		*19 30*		**19 30**
10	*Schiphol*			*18 47*		*18 47*			**18 47**				*19 47*		**19 10**		*19 47*		*19 47*		**19 47**
10	*Amsterdam-C.S.*			*19 04*		*19 04*			**19 04**				*20 04*		**19 27**		*20 04*		*20 04*		**20 04**

tab km		L 6291	P 4204 ▲	P 4210 5	IR a 1539	L 6466	IC K 915	IR b 1590	L 6364	IC A 2490	L 6292	IR a 1540	L 6467	IC K 916	IR b 1591	L 6365	IC A 2491	L 6293	IR a 1541	L 6468	IC K 917
96	*Mons*		*16 16*							*17 16*							*18 16*				
123	*Geraardsbergen*		*16 04*					**17 04**		*17 04*					**18 04**		*18 04*				
94	*Ath*		*16 05*				*16 54*	**17 05**		*17 05*				*17 54*	**18 05**		*18 05*				*19 01*
94	*Enghien/Edingen*		*16 27*					**17 27**		*17 27*					**18 27**		*18 27*				
124	*Charleroi-Sud*				**16 38**	*16 38*	**17 00**	*17 00*				**17 38**	*17 38*	**18 00**	*18 00*				**18 38**	*18 38*	**19 00**
124	*Luttre*				**16 52**	*16 52*	*16 52*					**17 52**	*17 52*	*17 52*					**18 52**	*18 52*	*18 52*
124	*Nivelles*		*16 27*		**17 02**	*17 02*	**17 21**	*17 21*		*17 24*		**18 02**	*18 02*	**18 21**	*18 21*		*18 24*		**19 02**	*19 02*	**19 21**
124	*Braine-l'Alleud*		*16 39*		**17 11**	*17 11*	*17 17*	*17 17*		*17 36*		**18 11**	*18 11*	*18 11*			*18 36*		**19 11**	*19 11*	*19 11*
0	**Brussel-Bruxelles** Zuid/Midi		17 13		**17 26**	17 30	**17 42**	**17 56**		**18 10**		**18 26**	18 30	**18 42**	**18 56**		**19 10**		**19 26**	19 30	**19 42**
	Brussel-Bruxelles Kap./Chap.		17 15		|	17 32	|	|		|		|	18 32	|	|		|	|	|	|
	Brussel-Bruxelles Centr.		17 18		**17 30**	17 35	**17 46**	**18 00**		**18 14**		**18 30**	18 35	**18 46**	**19 00**		**19 14**		**19 30**	19 35	**19 46**
	Brussel-Bruxelles Congr.		17 20		|	17 37	|	|		|		|	18 37	|	|		|	|	|	|
	Brussel-Bruxelles Noord/Nord		17 23		**17 35**	17 40	**17 51**	**18 04**		**18 19**		**18 35**	18 40	**18 51**	**19 04**		**19 19**		**19 35**	19 40	**19 51**
6	**Schaarbeek/Schaerbeek**		17 27		|	17 43	|	|		|		|	18 43	|	|		|	|	19 43	|
11	Buda		17 31		|	17 47	|	|		|		|	18 47	|	|		|	|	19 47	|
13	**Vilvoorde**		17 35	17 41	**17 43**	17 50	|	**18 12**	18 17	|		**18 43**	18 50	|	**19 12**	19 17	|		**19 43**	|	19 50	|
17	Eppegem		17 39	|	|	17 54	|	|	18 21	|		|	18 54	|	|	19 21	|		|	19 54	|
19	Weerde		17 42	|	|	17 57	|	|	|	|		|	18 57	|	|	|	|		|	19 57	|
24	**Mechelen** O		17 46	17 49	**17 50**	18 01	**18 04**	**18 20**	18 34	**18 31**		**18 50**	19 01	**19 04**	**19 20**	19 34	**19 31**		**19 50**	20 01	**20 04**
24	**Mechelen**	17 39		17 50	**17 51**	18 08	**18 05**	**18 22**		**18 32**	18 39	**18 51**	19 08	**19 05**	**19 22**		**19 32**	19 39	**19 51**	20 08	**20 05**
26	**Mechelen-Nekkerspoel**	17 41		|	**17 54**	18 11	|	**18 24**		|	18 41	**18 54**	19 11	|	**19 24**		|	19 41	**19 54**	20 11	|
30	Sint-Katelijne-Waver	17 46		|	|	18 16	|	|		|	18 46	|	19 16	|	|		|	19 46	|	20 16	|
33	Duffel	17 49		|	|	18 19	|	|		|	18 49	|	19 19	|	|		|	19 49	|	20 19	|
38	Kontich	17 54		|	|	18 24	|	|		|	18 54	|	19 24	|	|		|	19 54	|	20 24	|
40	Hove	17 57		|	|	18 27	|	|		|	18 57	|	19 27	|	|		|	19 57	|	20 27	|
42	Mortsel-Oude-God	18 00		|	|	18 30	|	|		|	19 00	|	19 30	|	|		|	20 00	|	20 30	|
43	Mortsel-Deurnesteenweg	18 02		|	|	18 32	|	|		|	19 02	|	19 32	|	|		|	20 02	|	20 32	|
45	**Antwerpen-Berchem**	18 06		18 09	**18 09**	18 36	**18 20**	**18 39**		**18 46**	19 06	**19 09**	19 36	**19 20**	**19 39**		**19 46**	20 06	**20 09**	20 36	**20 20**
48	**Antwerpen-Centraal** O	18 09		18 12	**18 12**	18 39	**18 23**	**18 42**		1 **18 49**	19 09	**19 12**	19 39	**19 23**	**19 42**		1 **19 49**	20 09	**20 12**	20 39	**20 23**
12	*Roosendaal* O	*18 49*		*18 49*	*18 49*	*19 21*		*19 21*		**19 21**	*19 49*	*19 49*	*20 21*		*20 21*		**20 21**	*20 48*	*20 48*	*21 21*	
10	*Dordrecht* O					*19 44*		*19 44*		**19 44**			*20 44*		*20 44*		**20 44**			*21 44*	
10	*Rotterdam-C.S.* O					*20 00*		*20 00*		**20 00**			*21 00*		*21 00*		**21 00**			*22 00*	
10	*Den Haag-H.S.* O					*20 19*		*20 19*		**20 19**			*21 19*		*21 19*		**21 19**			*22 19*	
10	*Leiden* O					*20 30*		*20 30*		**20 30**			*21 30*		*21 30*		**21 30**			*22 30*	
10	*Schiphol* O					*20 47*		*20 47*		**20 47**			*21 47*		*21 47*		**21 47**			*22 47*	
10	*Amsterdam-C.S.* O					*21 04*		*21 04*		**21 04**			*22 04*		*22 04*		**22 04**			*23 04*	

1 Zie verder tabel 12.
2 Verplichte plaatsreservering en Thalys vervoerbewijs.
3 Zie verder tabellen 15, 16, 35.
4 Rijdt verder naar Antwerpen-Centraal als trein L 6291.
5 Brussel-Schuman 17 19, Brussel-L.W. 17 22, Etterbeek 17 27.

1 Voir tableau 12.
2 Réservation et billet Thalys obligatoires.
3 Voir tableaux 15, 16, 35.
4 Continue vers Anvers-Central comme train L 6291.
5 Bruxelles-Schuman 17 19, Bruxelles-Q.L. 17 22, Etterbeek 17 27.

25

25

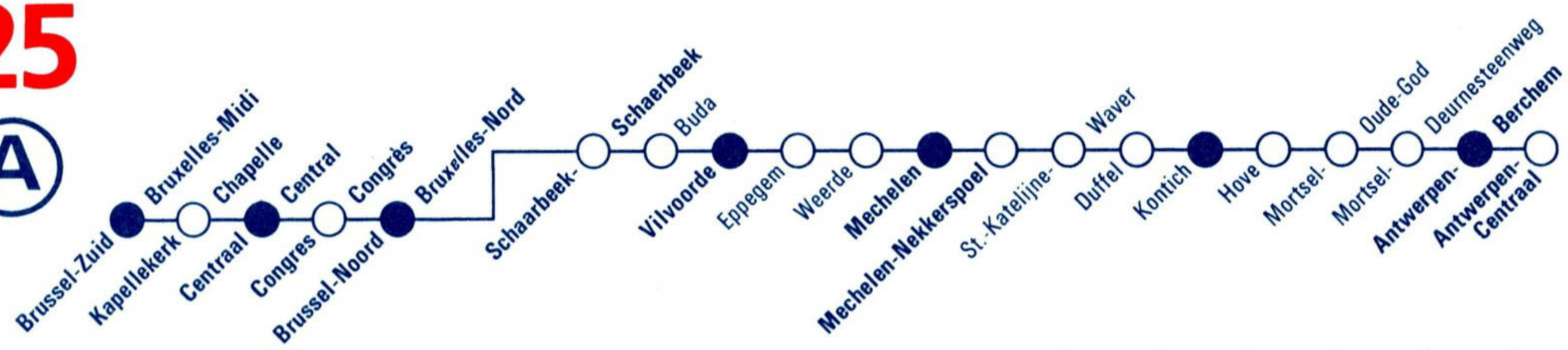

tab km																					
			9349	IR b 1592	L 6366	IC A 2492	L 6294	L 6469	IC K 918	IR b 1593	IC A 2493	L 6295	L 6470	IC K 919	9357	IR b 1594	IC A 2494	L 6471	IC K 920	IC A 2495	L 6472	
			◧												◧							
96	*Mons*					*19 16*					*20 16*				21 04	*21 04*	*21 16*			*22 12*		
123	*Geraardsbergen*			19 04		*19 04*				20 04	*20 04*					21 04	*21 04*			*22 04*		
94	*Ath*		*19 01*	19 04		*19 04*			*19 54*	20 04	*20 04*			*20 54*		21 05	*21 05*		*21 54*	*22 05*		
94	*Enghien/Edingen*			19 27		*19 27*				20 27	*20 27*					21 27	*21 27*			*22 27*		
124	*Charleroi-Sud*		*19 00*	*19 00*				*19 38*	20 00	*20 00*			*20 38*	21 00	*21 00*	*21 00*		*21 38*	22 00		*22 38*	
124	*Luttre*		*18 52*					*19 52*	*19 52*				*20 52*	*20 52*				*21 52*	*21 52*		*22 52*	
124	*Nivelles*		*19 21*	*19 21*		*19 24*		*20 02*	20 21	*20 21*	*20 24*		*21 02*	21 21	*21 21*	*21 21*	*21 24*	*22 02*	22 21	*22 24*	*23 02*	
124	*Braine-l'Alleud*		*19 11*			*19 36*		*20 11*	*20 11*		*20 36*		*21 11*	*21 11*			*21 36*	*22 11*	*22 11*	*22 36*	*23 11*	
0	Brussel-Bruxelles	Zuid/Midi	19 45	19 56		20 10		20 30	20 42	20 56	21 10		21 30	21 42	21 54	21 56	22 10	22 30	22 42	23 10	23 30	
		Kap./Chap.	|	|		|		|	|	|		|	|		|	|	|	|		|	
		Centr.	|	20 00		20 14		20 35	20 46	21 00	21 14		21 35	21 46	|	22 00	22 14	22 35	22 46	23 14	23 35	
		Congr.	|	|		|		|	|	|		|	|		|	|	|	|		|	
		Noord/Nord	|	20 04		20 19		20 40	20 51	21 04	21 19		21 40	21 51	|	22 04	22 19	22 40	22 51	23 19	23 40	
6	**Schaarbeek/Schaerbeek**		|	|		|		20 43	|	|			21 43	|		|	|	22 43	|	|		23 43	
11	Buda		|	|		|		20 47	|	|			21 47	|		|	|	22 47	|	|		23 47	
13	**Vilvoorde**		|	20 12	20 17	|		20 50	|	21 11	|			21 50	|		22 11	|	22 50	|	|		23 50	
17	Eppegem		|	|	20 21	|		20 54	|	|	|			21 54	|		|	|	22 54	|	|		23 54	
19	Weerde		|	|	|	|		20 57	|	|	|			21 57	|		|	|	22 57	|	|		23 58	
24	**Mechelen**	○	|	20 20	20 34	20 31		21 01	21 04	|	21 31		22 01	22 04	|	|	22 31	23 01	23 04	23 31	0 03	
24	**Mechelen**		|	20 22	|	20 32	20 39	21 08	21 05	|	21 32	21 39	22 10	22 05	|	|	22 32	23 08	23 05	23 32	0 04	
26	**Mechelen-Nekkerspoel**		|	20 24	|	|	20 41	21 11	|	|	|	21 41	22 12	|	|	|	|	23 11	|	|	0 06	
30	Sint-Katelijne-Waver		|	|	|	|	20 46	21 16	|	|	|	21 46	22 16	|	|	|	|	23 16	|	|	0 10	
33	Duffel		|	|	|	|	20 49	21 19	|	|	|	21 49	22 19	|	|	|	|	23 19	|	|	0 13	
38	Kontich		|	|	|	|	20 54	21 24	|	|	|	21 54	22 24	|	|	|	|	23 24	|	|	0 17	
40	Hove		|	|	|	|	20 57	21 27	|	|	|	21 57	22 27	|	|	|	|	23 27	|	|	0 20	
42	Mortsel-Oude-God		|	|	|	|	21 00	21 30	|	|	|	22 00	22 30	|	|	|	|	23 30	|	|	0 23	
43	Mortsel-Deurnesteenweg		|	|	|	|	21 02	21 32	|	|	|	22 02	22 32	|	|	|	|	23 32	|	|	0 25	
45	**Antwerpen-Berchem**		◪ 20 27	20 39	|	20 46	21 06	21 36	21 20	|	21 46	22 06	22 36	22 20	|	|	22 46	23 36	23 20	23 46	0 29	
48	**Antwerpen-Centraal**	○	|	20 42	|	◪ 20 49	21 09	21 39	21 23	|	◪ 21 49	22 09	22 39	22 23	22 36	|	◪ 22 49	23 39	23 23	◪ 23 49	0 32	
12	*Roosendaal*	○	|	*21 21*	|	21 21	*21 49*	*22 21*	|	|	22 21	|	*23 21*	|	*23 21*	|	23 21	*0 21*	|	0 21	|	
10	*Dordrecht*	○	|	*21 44*	|	21 44	|	*22 44*	|	|	22 44	|	*23 44*	|	*23 44*	|	23 44	*0 44*	|	0 44	|	
10	*Rotterdam-C.S.*	○	21 26	*22 00*	|	22 00	|	*23 00*	|	|	23 00	|	*24 00*	|	*24 00*	|	24 00	*1 00*	|	1 00	|	
10	*Den Haag-H.S.*	○	21 44	*22 19*	|	22 19	|	*23 19*	|	|	23 19	|	|	|	|	|	|	|	|	|	|	
10	*Leiden*	○	|	*22 30*	|	22 30	|	*23 30*	|	|	23 30	|	|	|	|	|	|	|	|	|	|	
10	*Schiphol*	○	22 10	*22 47*	|	22 47	|	*23 47*	|	|	23 47	|	|	|	|	|	|	|	|	|	|	
10	*Amsterdam-C.S.*	○	22 27	*23 04*	|	23 04	|	*0 04*	|	|	0 04	|	|	|	|	|	|	|	|	|	|	

1 Verplichte plaatsreservering en Thalys vervoerbewijs.
2 Zie verder tabel 12.

1 Réservation et billet Thalys obligatoires.
2 Voir tableau 12.

Volg je eigen spoor !
Et roulez jeunesse !

GO PASS

25

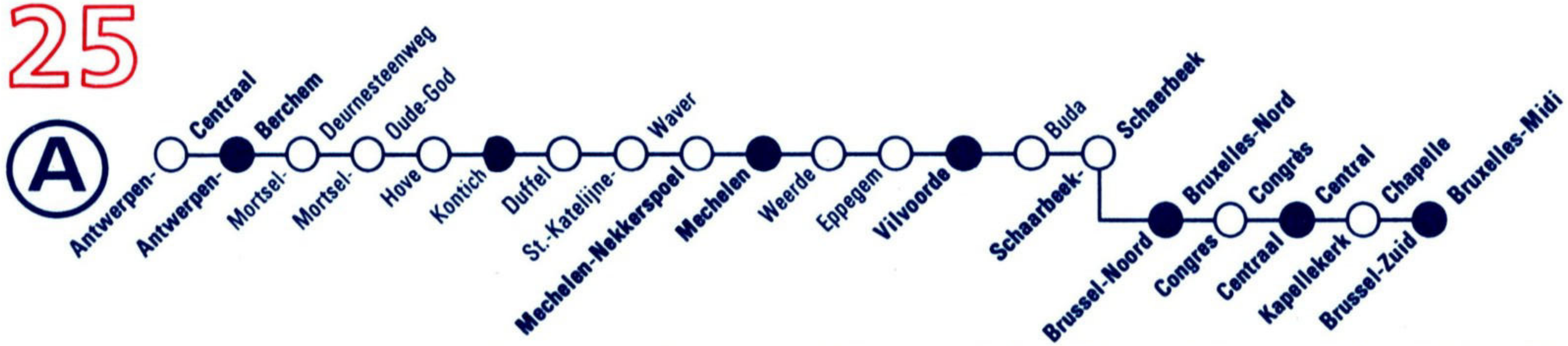

25

tab km			L 6477	L 6253	IR b 1553	L 6478	IR a 1504	L 6254	L 6378	IC A 2453	IR b 1554	L 6479	IC K 928	IR a 1505	P 3064	P 3109	L 6255	L 6379	IC A 2454	L 8055	IR b 1555	P 3207
										4							5		4			
10	*Amsterdam-C.S.*																					
10	*Schiphol*																					
10	*Leiden*																					
10	*Den Haag-H.S.*																					
10	*Rotterdam-C.S.*																		**5 28**	*5 28*	*5 28*	
10	*Dordrecht*																		**5 42**	*5 42*	*5 42*	
12	*Roosendaal*																		**6 14**	*6 14*	*6 14*	
0	**Antwerpen-Centraal**		4 03	4 33	**5 00**	5 03	**5 30**	5 33		**5 49**	**6 00**	6 03	**6 19**	**6 30**			6 33		**6 49**	6 54	**7 00**	
3	**Antwerpen-Berchem**		4 07	4 37	**5 04**	5 07	**5 34**	5 37		**5 53**	**6 04**	6 07	**6 23**	**6 34**			6 37		**6 53**	6 58	**7 04**	
5	Mortsel-Deurnesteenweg		4 10	4 40	|	5 10	|	5 40		|	|	6 10	|	|			6 40		|	|	
6	Mortsel-Oude-God		4 12	4 42	|	5 12	|	5 42		|	|	6 12	|	|			6 42		|	|	
8	Hove		4 15	4 45	|	5 15	|	5 45		|	|	6 15	|	|			6 45		|	|	
10	Kontich		4 18	4 48	|	5 18	|	5 48		|	|	6 18	|	|			6 48		|	|	
15	Duffel		4 23	4 53	|	5 23	|	5 53		|	|	6 23	|	|			6 53		|	|	
18	Sint-Katelijne-Waver		4 26	4 56	|	5 26	|	5 56		|	|	6 26	|	|			6 56		|	|	
22	**Mechelen-Nekkerspoel**		4 32	5 01	**5 18**	5 32	**5 49**	6 01		|	**6 18**	6 32	|	**6 49**			7 01		|	|	**7 18**	
24	**Mechelen**	O	4 34	5 03	**5 20**	5 34	**5 51**	6 03		**6 07**	**6 20**	6 34	**6 37**	**6 51**			7 03		**7 07**	7 12	**7 20**	
24	**Mechelen**		4 41		**5 22**	5 41	**5 52**			6 08	**6 09**	**6 22**	6 41	**6 38**	**6 52**	7 02	7 04		7 08	**7 09**	7 13	**7 22**	7 25
29	Weerde		4 45		|	5 45	|			|	|	6 45	|	|	7 06	|		|	|	|	|	7 29
31	Eppegem		4 48		|	5 48	|			6 21	|	6 48	|	|	7 09	|		7 21	|	|	|	7 32
35	**Vilvoorde**		4 52		**5 31**	5 52	**6 00**			3 6 27	|	**6 31**	6 52	|	**7 00**	7 14	|		3 7 27	|	7 21	**7 31**	7 37
37	Buda		4 55		|	5 55	|			|	|	6 55	|	|	|	|		|	|	|	|	7 40
42	**Schaarbeek/Schaerbeek**		4 59		|	5 59	|			|	|	6 59	|	|	7 21	|		|	7 26	|	|	7 46
48	**Brussel-Bruxelles** Noord/Nord	O	5 02		**5 38**	6 02	**6 07**			|	**6 21**	**6 38**	7 02	**6 51**	**7 07**	7 25	7 17			**7 21**	7 29	**7 38**	7 49
	Congr.	O	|		|	6 05	|			|	|	7 05	|	|	|	|			7 33			|
	Centr.	O	5 07		**5 42**	6 07	**6 12**			|	**6 26**	**6 42**	7 07	**6 56**	**7 12**	7 31	7 21			**7 26**	7 35	**7 42**	7 53
	Kap./Chap.	O	|		|	6 10	|			|	|	7 10	|	|	|	|			7 38			|
	Zuid/Midi	O	5 12		1 **5 46**	6 12	2 **6 16**			**6 30**	1 **6 46**	7 12	2 **7 00**	2 **7 16**	7 35	2 7 25			**7 30**	2 7 40	1 **7 46**	7 57
124	*Braine-l'Alleud*	O	*5 31*			*6 31*	**6 31**			*7 04*		*7 31*	*7 31*	**7 31**	*8 05*	**7 46**			*8 05*	8 05	*8 27*	*8 27*
124	*Nivelles*	O	*5 40*		*6 21*	*6 40*	**6 40**			*7 15*	*7 21*	*7 40*	**7 21**	**7 40**	*8 17*	**7 58**			*8 17*	8 17	*8 22*	*8 22*
124	*Luttre*	O	*5 50*			*6 50*	**6 50**					*7 50*	*7 50*	**7 50**								*8 50*
124	*Charleroi-Sud*	O	*6 04*		*6 42*	*7 04*	**7 04**				*7 42*	*8 04*	**7 42**	**8 04**						*8 42*	*8 42*	*8 42*
94	*Enghien/Edingen*	O			**6 15**	*6 57*	*6 57*			*7 15*	**7 15**				*8 15*	*8 15*			*8 15*	*8 15*	**8 15**	
94	*Ath*	O			**6 36**	*7 11*	*7 11*			*7 36*	**7 36**		*7 41*		*8 36*	*8 36*			*8 36*	*8 36*	**8 36**	*8 44*
123	*Geraardsbergen*	O			**6 38**					*7 38*	**7 38**				*8 38*	*8 38*			*8 38*	*8 38*	**8 38**	
96	*Mons*	O					*7 21*			*7 21*	*7 38*				*8 26*	*8 26*			*8 26*	*8 26*		

tab km			P 3206	L 6480	IC K 929	IR a 1506	P 3208	L 6256	P 3210 6	L 6380	P 3211 8	IC A 2455	P 3209 9	IR b 1556	L 6481	9316 10	IC K 930	IR a 1507	L 6257	L 6381	IC A 2456	IR b 1557
10	*Amsterdam-C.S.*																				6 30	6 30
10	*Schiphol*																				6 46	6 46
10	*Leiden*																				7 03	7 03
10	*Den Haag-H.S.*																				7 14	7 14
10	*Rotterdam-C.S.*			5 28								6 28		6 28	6 28						7 32	7 32
10	*Dordrecht*			5 42								6 42		6 42	6 42						7 48	7 48
12	*Roosendaal*			6 14		6 53		6 53	6 53		6 53	7 14		7 14	7 14			7 53	7 53		8 14	8 14
0	**Antwerpen-Centraal**			7 03	7 19	7 30		7 33	7 45		7 46	7 49		8 00	8 03	8 15	8 19	8 30	8 33		8 49	9 00
3	**Antwerpen-Berchem**			7 07	7 23	7 34		7 37	7 49		7 49	7 53		8 04	8 07	|	8 23	8 34	8 37		8 53	9 04
5	Mortsel-Deurnesteenweg			7 10	|	|		7 40	|	|	|	|	|	8 10	|	|	|	8 40		|	|
6	Mortsel-Oude-God			7 12	|	|		7 42	|	|	|	|	|	8 12	|	|	|	8 42		|	|
8	Hove			7 15	|	|		7 45	|	|	7 56	|	|	8 15	|	|	|	8 45		|	|
10	Kontich			7 18	|	|		7 48	|	|	8 01	|	|	8 18	|	|	|	8 48		|	|
15	Duffel			7 23	|	|		7 53	|	|	8 06	|	|	8 23	|	|	|	8 53		|	|
18	Sint-Katelijne-Waver			7 26	|	|		7 56	|	|	8 09	|	|	8 26	|	|	|	8 56		|	|
22	**Mechelen-Nekkerspoel**			7 32	|	7 49		8 01	|	|	8 15	|	|	8 18	8 32	|	8 49	9 01		|	9 18
24	**Mechelen**	O		7 34	7 37	7 51		8 03	8 04	|	8 17	8 07	|	8 20	8 34	|	8 37	8 51	9 03		9 07	9 20
24	**Mechelen**		7 27	7 41	7 38	7 52	7 55	8 04	8 05	8 08	|	8 09	8 09	8 22	8 41	|	8 38	8 52	|	9 08	9 09	9 22
29	Weerde		|	7 45	|	|	7 59	|	|	|	|	|	8 13	8 45	|	|	|	|	|	|
31	Eppegem		|	7 48	|	|	8 02	|	|	8 21	|	|	8 16	8 48	|	|	|	9 21	|	|
35	**Vilvoorde**		|	7 52	|	8 00	8 06	|	7 8 12	3 8 27	|	|	|	8 31	8 52	|	|	9 00	|	3 9 27	|	9 31
37	Buda		|	7 55	|	|	8 09	|	|	|	|	8 22	|	|	8 55	|	|	|	|	|	|
42	**Schaarbeek/Schaerbeek**		|	7 59	|	|	8 14	|	|	|	|	8 28	|	8 59	|	|	|	|	|	|
48	**Brussel-Bruxelles** Noord/Nord	O	7 43	8 02	7 53	8 07	8 17	8 21				8 26	8 31	8 38	9 02		8 51	9 07			9 21	9 38
	Congr.	O	|	8 05	|	|	8 20	|				8 35	|	9 05		|	|			|	|
	Centr.	O	7 49	8 07	7 58	8 12	8 23	8 26				8 31	8 38	8 42	9 07		8 56	9 12			9 26	9 42
	Kap./Chap.	O	|	8 10	|	|	8 26	|				8 41	|	9 10		|	|			|	|
	Zuid/Midi	O	7 53	8 12	2 8 02	2 8 16	8 28	8 31				8 35	8 43	1 8 46	9 12	11 8 55	2 9 00	2 9 16			9 30	1 9 46
124	*Braine-l'Alleud*	O	8 27	8 31	8 31	8 31	9 05	9 05				9 05			9 31	9 31	9 31	9 31			10 04	
124	*Nivelles*	O	8 22	8 40	8 22	8 40	9 16	9 16				9 16	9 21	9 21	9 40	9 21	9 21	9 40			10 16	10 21
124	*Luttre*	O		8 50	8 50	8 50									9 50	9 50	9 50	9 50				
124	*Charleroi-Sud*	O	8 42	9 04	8 42	9 04							9 42	9 42	10 04	9 42	9 42	10 04				10 42
94	*Enghien/Edingen*	O					9 15	9 15				9 15	9 15	9 15							10 15	10 15
94	*Ath*	O	8 44		8 44		9 36	9 36				9 36	9 36	9 36		9 44	9 44				10 36	10 36
123	*Geraardsbergen*	O					9 38	9 38				9 38	9 38	9 38							10 38	10 38
96	*Mons*	O					9 26	9 26				9 26									10 26	

1 Zie verder tabellen 96, 94, 123, 91.
2 Zie verder tabel 124.
3 Zie verder tabel 26.
4 Rijdt niet op 26 dec 96.
5 Rijdt verder naar Brussel-Zuid als trein P 3109.
6 Stopt te Etterbeek 8 25, Brussel-L.W. 8 29, Brussel-Schuman 8 32.
7 Zie verder tabellen 26, 161.
8 Stopt te Mortsel 7 52.
9 Rijdt verder naar Saint-Ghislain als trein IC 807.
10 Verplichte plaatsreservering en Thalys voorbewijs.
11 Zie verder tabel 96.

1 Voir tableaux 96, 94, 123, 91.
2 Voir tableau 124.
3 Voir tableau 26.
4 Ne circule pas le 26 déc 96.
5 Continue vers Bruxelles-Midi comme train P 3109.
6 Arrêt à Etterbeek 8 25, Bruxelles-Q.L. 8 29, Bruxelles-Schuman 8 32.
7 Voir tableaux 26, 161.
8 Arrêt à Mortsel 7 52.
9 Continue vers Saint-Ghislain comme train IC 807.
10 Réservation et billet Thalys obligatoires.
11 Voir tableau 96.

25

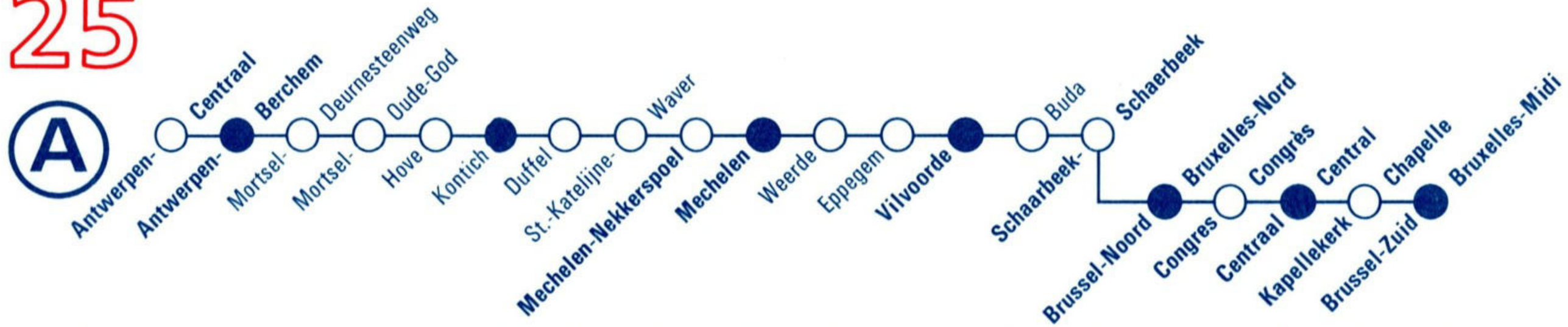

25

tab km			L 6482	9320	IC K 931	IR a 1508	L 6258	L 6382	IC A 2457	IR b 1558	L 6483	IC K 932	IR a 1509	L 6259	L 6383	IC A 2458	IR b 1559	L 6484	9328	IC K 933	IR a 1510	L 6260
				1															1			
10	*Amsterdam-C.S.*		*6 30*	7 19					7 30	*7 30*	*7 30*					8 30	*8 30*	*8 30*	9 19			
10	*Schiphol*		*6 46*	7 36					7 46	*7 46*	*7 46*					8 46	*8 46*	*8 46*	9 36			
10	*Leiden*		*7 03*						8 03	*8 03*	*8 03*					9 03	*9 03*	*9 03*				
10	*Den Haag-H.S.*		*7 14*	8 00					8 14	*8 14*	*8 14*					9 14	*9 14*	*9 14*	10 00			
10	*Rotterdam-C.S.*		*7 32*	8 18					8 32	*8 32*	*8 32*					9 32	*9 32*	*9 32*	10 18			
10	*Dordrecht*		*7 48*						8 48	*8 48*	*8 48*					9 48	*9 48*	*9 48*				
12	*Roosendaal*		*8 14*			*8 53*	*8 53*		9 14	*9 14*	*9 14*		*9 53*	*9 53*		10 14	*10 14*	*10 14*			*10 53*	*10 53*
0	**Antwerpen-Centraal**		9 03		9 19	9 30	9 33		9 49	10 00	10 03	10 19	10 30	10 33		10 49	11 00	11 03		11 19	11 30	11 33
3	**Antwerpen-Berchem**		9 07	9 17	9 23	9 34	9 37		9 53	10 04	10 07	10 23	10 34	10 37		10 53	11 04	11 07	11 17	11 23	11 34	11 37
5	Mortsel-Deurnesteenweg		9 10	|	|	|	9 40		|	|	10 10	|	|	10 40		|	|	11 10	|	|	|	11 40
6	Mortsel-Oude-God		9 12	|	|	|	9 42		|	|	10 12	|	|	10 42		|	|	11 12	|	|	|	11 42
8	Hove		9 15	|	|	|	9 45		|	|	10 15	|	|	10 45		|	|	11 15	|	|	|	11 45
10	Kontich		9 18	|	|	|	9 48		|	|	10 18	|	|	10 48		|	|	11 18	|	|	|	11 48
15	Duffel		9 23	|	|	|	9 53		|	|	10 23	|	|	10 53		|	|	11 23	|	|	|	11 53
18	Sint-Katelijne-Waver		9 26	|	|	|	9 56		|	|	10 26	|	|	10 56		|	|	11 26	|	|	|	11 56
22	**Mechelen-Nekkerspoel**		9 32	|	|	9 49	10 01		|	10 18	10 32	|	10 49	11 01		|	11 18	11 32	|	|	11 49	12 01
24	**Mechelen**	O	9 34	|	9 37	9 51	10 03		10 07	10 20	10 34	10 37	10 51	11 03		11 07	11 20	11 34	|	11 37	11 51	12 03
24	**Mechelen**		9 41	|	9 38	9 52		10 08	10 09	10 22	10 41	10 38	10 52		11 08	11 09	11 22	11 41	|	11 38	11 52	
29	Weerde		9 45	|	|	|		|	|	|	10 45	|	|	|	|	|	|	11 45	|	|	|	
31	Eppegem		9 48	|	|	|		10 21	|	|	10 48	|	|	11 21	|	|	|	11 48	|	|	|	
35	**Vilvoorde**		9 52	|	|	10 00		4 10 27	|	10 31	10 52	|	11 00		4 11 27	|	11 31	11 52	|	|	12 00	
37	Buda		9 55	|	|	|		|	|	|	10 55	|	|		|	|	|	11 55	|	|	|	
42	**Schaarbeek/Schaerbeek**		9 59	|	|	|		|	|	|	10 59	|	|		|	|	|	11 59	|	|	|	
48	**Brussel-Bruxelles** Noord/Nord	O	10 02	|	9 51	10 07			10 21	10 38	11 02	10 51	11 07			11 21	11 38	12 02	|	11 51	12 07	
	Congr.	O	10 05	|	|	|			|	|	11 05	|	|		|	|	12 05	|	|	|	
	Centr.	O	10 07	|	9 57	10 12			10 26	10 42	11 07	10 56	11 12			11 26	11 42	12 07	|	11 56	12 12	
	Kap./Chap.	O	10 10	|	|	|			|	|	11 10	|	|		|	|	12 10	|	|	|	
	Zuid/Midi	O	10 12	2 9 57	3 10 00	3 10 16			10 30	5 10 46	11 12	3 11 00	3 11 16			11 30	5 11 46	12 12	2 11 57	3 12 00	3 12 16	
124	*Braine-l'Alleud*	O	*10 31*	*10 31*	*10 31*	10 31			*11 04*		*11 31*	*11 31*	11 31			*12 04*		*12 31*	*12 31*	*12 31*	12 31	
124	*Nivelles*	O	*10 40*	*10 21*	10 21	10 40			*11 16*	*11 21*	*11 40*	11 21	11 40			*12 16*	*12 21*	*12 40*	*12 21*	12 21	12 40	
124	*Luttre*	O	*10 50*	*10 50*	*10 50*	10 50					*11 50*	*11 50*	11 50					*12 50*	*12 50*	*12 50*	12 50	
124	*Charleroi-Sud*	O	*11 04*	*10 42*	10 42	11 04				*11 42*	*12 04*	11 42	12 04				*12 42*	*13 04*	*12 42*	12 42	13 04	
94	*Enghien/Edingen*	O							*11 15*	11 15						*12 15*	12 15					
94	*Ath*	O		*10 44*	*10 44*				*11 36*	11 36		*11 44*				*12 36*	12 36		*12 43*	*12 43*		
123	*Geraardsbergen*	O							*11 38*	11 38						*12 38*	12 38					
96	*Mons*	O							*11 26*							*12 26*						

tab km				L 6384	IC A 2459	IR b 1560	L 6485	IC K 934	IR a 1511	L 6261	L 6385	IC A 2460	IR b 1561	L 6486	IC K 935	IR a 1512	L 6262	L 6386	IC A 2461	IR b 1562	L 6487	IC K 936	IR a 1513
10	*Amsterdam-C.S.*				9 30	*9 30*	*9 30*					10 30	*10 30*	*10 30*					11 30	*11 30*	*11 30*		
10	*Schiphol*				9 46	*9 46*	*9 46*					10 46	*10 46*	*10 46*					11 46	*11 46*	*11 46*		
10	*Leiden*				10 03	*10 03*	*10 03*					11 03	*11 03*	*11 03*					12 03	*12 03*	*12 03*		
10	*Den Haag-H.S.*				10 14	*10 14*	*10 14*					11 14	*11 14*	*11 14*					12 14	*12 14*	*12 14*		
10	*Rotterdam-C.S.*				10 32	*10 32*	*10 32*					11 32	*11 32*	*11 32*					12 32	*12 32*	*12 32*		
10	*Dordrecht*				10 48	*10 48*	*10 48*					11 48	*11 48*	*11 48*					12 48	*12 48*	*12 48*		
12	*Roosendaal*				11 14	*11 14*	*11 14*		*11 53*	*11 53*		12 14	*12 14*	*12 14*		*12 53*	*12 53*		13 14	*13 14*	*13 14*		*13 53*
0	**Antwerpen-Centraal**				11 49	12 00	12 03	12 19	12 30	12 33		12 49	13 00	13 03	13 19	13 30	13 33		13 49	14 00	14 03	14 19	14 30
3	**Antwerpen-Berchem**				11 53	12 04	12 07	12 23	12 34	12 37		12 53	13 04	13 07	13 23	13 34	13 37		13 53	14 04	14 07	14 23	14 34
5	Mortsel-Deurnesteenweg				|	|	12 10	|	|	12 40		|	|	13 10	|	|	13 40		|	|	14 10	|	|
6	Mortsel-Oude-God				|	|	12 12	|	|	12 42		|	|	13 12	|	|	13 42		|	|	14 12	|	|
8	Hove				|	|	12 15	|	|	12 45		|	|	13 15	|	|	13 45		|	|	14 15	|	|
10	Kontich				|	|	12 18	|	|	12 48		|	|	13 18	|	|	13 48		|	|	14 18	|	|
15	Duffel				|	|	12 23	|	|	12 53		|	|	13 23	|	|	13 53		|	|	14 23	|	|
18	Sint-Katelijne-Waver				|	|	12 26	|	|	12 56		|	|	13 26	|	|	13 56		|	|	14 26	|	|
22	**Mechelen-Nekkerspoel**				|	12 18	12 32	|	12 49	13 01		|	13 18	13 32	|	13 49	14 01		|	14 18	14 32	|	14 49
24	**Mechelen**		O		12 07	12 20	12 34	12 37	12 51	13 03		13 07	13 20	13 34	13 37	13 51	14 03		14 07	14 20	14 34	14 37	14 51
24	**Mechelen**			12 08	12 09	12 22	12 41	12 38	12 52		13 08	13 09	13 22	13 41	13 38	13 52		14 08	14 09	14 22	14 41	14 38	14 52
29	Weerde			|	|	|	12 45	|	|		|	|	13 45	|	|		|	|	14 45	|	|
31	Eppegem			12 21	|	|	12 48	|	|	13 21		|	|	13 48	|	|	14 21	|	|	14 48	|	|
35	**Vilvoorde**			4 12 27	|	12 31	12 52	|	13 00		4 13 27	|	13 31	13 52	|	14 00		4 14 27	|	14 31	14 52	|	15 00
37	Buda			|	|	|	12 55	|	|		|	|	13 55	|	|		|	|	14 55	|	|
42	**Schaarbeek/Schaerbeek**			|	|	|	12 59	|	|		|	|	13 59	|	|		|	|	14 59	|	|
48	**Brussel-Bruxelles**	**Noord/Nord**	O	|	12 21	12 38	13 02	12 51	13 07			13 21	13 38	14 02	13 51	14 07			14 21	14 38	15 02	14 51	15 07
		Congr.	O	|	|	|	13 05	|	|			|	|	14 05	|	|		|	|	15 05	|	|
		Centr.	O	|	12 26	12 42	13 07	12 56	13 12			13 26	13 42	14 07	13 56	14 12			14 26	14 42	15 07	14 56	15 12
		Kap./Chap.	O	|	|	|	13 10	|	|			|	|	14 10	|	|		|	|	15 10	|	|
		Zuid/Midi	O	|	12 30	5 12 46	13 12	3 13 00	3 13 16			13 30	5 13 46	14 12	3 14 00	3 14 16			14 30	5 14 46	15 12	3 15 00	3 15 16
124	*Braine-l'Alleud*		O		*13 04*		*13 31*	*13 31*	13 31			*14 04*		*14 31*	*14 31*	14 31			*15 04*		*15 31*	*15 31*	15 31
124	*Nivelles*		O		*13 16*	*13 21*	*13 40*	13 21	13 40			*14 16*	*14 21*	*14 40*	14 21	14 40			*15 16*	*15 21*	*15 40*	15 21	15 40
124	*Luttre*		O				*13 50*	*13 50*	13 50					*14 50*	*14 50*	14 50					*15 50*	*15 50*	15 50
124	*Charleroi-Sud*		O			*13 42*	*14 04*	13 42	14 04				*14 42*	*15 04*	14 42	15 04				*15 42*	*16 04*	15 42	16 04
94	*Enghien/Edingen*		O		*13 15*	13 15						*14 15*	14 15						*15 15*	15 15			
94	*Ath*		O		*13 36*	13 36		*13 44*				*14 36*	14 36		*14 44*				*15 36*	15 36		*15 44*	
123	*Geraardsbergen*		O		*13 38*	13 38						*14 38*	14 38						*15 38*	15 38			
96	*Mons*		O		*13 26*							*14 26*							*15 26*				

1 Verplichte plaatsreservering en Thalys vervoerbewijs.
2 Zie verder tabel 96.
3 Zie verder tabel 124.
4 Zie verder tabel 26.
5 Zie verder tabellen 96, 94, 123, 91.

1 Réservation et billet Thalys obligatoires.
2 Voir tableau 96.
3 Voir tableau 124.
4 Voir tableau 26.
5 Voir tableaux 96, 94, 123, 91.

25

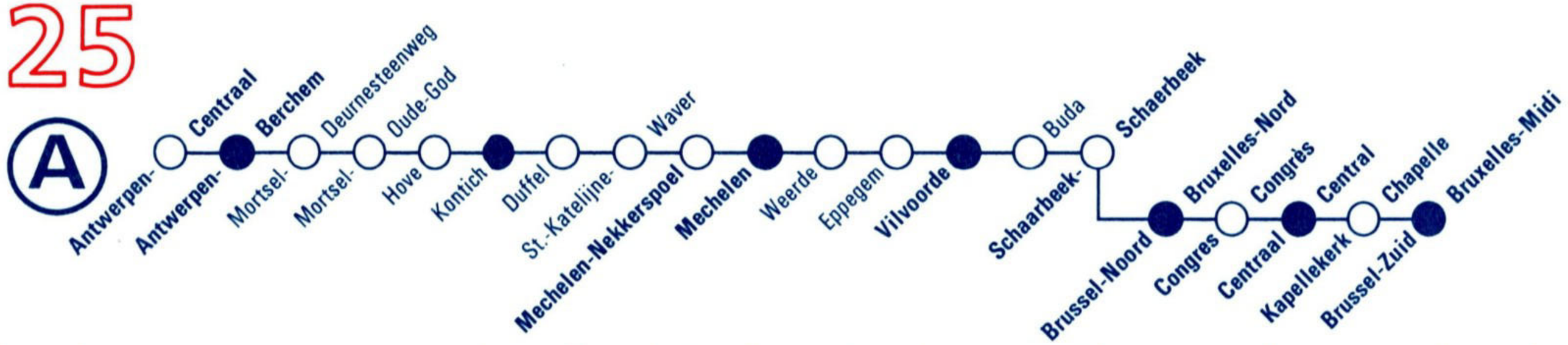

tab km			L 6263	L 6387	IC A 2462	IR b 1563	L 6488	IC K 937	P 4100	IR a 1514	P 4710	L 6264	L 6388	IC A 2463	P 4101	IR b 1564	P 4712	P 4102	L 6489	9348	IC K 938	P 4713
															▲					5		▲
10	*Amsterdam-C.S.*				12 30	*12 30*	*12 30*							13 30		*13 30*			*13 30*	14 19		
10	*Schiphol*				12 46	*12 46*	*12 46*							13 46		*13 46*			*13 46*	14 36		
10	*Leiden*				13 03	*13 03*	*13 03*							14 03		*14 03*			*14 03*			
10	*Den Haag-H.S.*				13 14	*13 14*	*13 14*							14 14		*14 14*			*14 14*	15 00		
10	*Rotterdam-C.S.*				13 32	*13 32*	*13 32*							14 32		*14 32*			*14 32*	15 18		
10	*Dordrecht*				13 48	*13 48*	*13 48*							14 48		*14 48*			*14 48*			
12	*Roosendaal*		*13 53*		14 14	*14 14*	*14 14*			*14 53*		*14 53*		15 14		*15 14*			*15 14*			
0	**Antwerpen-Centraal**		14 33		**14 49**	**15 00**	15 03	**15 19**		**15 30**		15 33		**15 49**		**16 00**			16 03		**16 19**	
3	**Antwerpen-Berchem**		14 37		**14 53**	**15 04**	15 07	**15 23**		**15 34**		15 37		**15 53**		**16 04**			16 07	**16 17**	**16 23**	
5	Mortsel-Deurnesteenweg		14 40		|	|	15 10	|		|		15 40		|			16 10	|	|	
6	Mortsel-Oude-God		14 42		|	|	15 12	|		|		15 42		|			16 12	|	|	
8	Hove		14 45		|	|	15 15	|		|		15 45		|			16 15	|	|	
10	Kontich		14 48		|	|	15 18	|		|		15 48		|			16 18	|	|	
15	Duffel		14 53		|	|	15 23	|		|		15 53		|			16 23	|	|	
18	Sint-Katelijne-Waver		14 56		|	|	15 26	|		|		15 56		|			16 26	|	|	
22	**Mechelen-Nekkerspoel**		15 01		|	**15 18**	15 32	|		**15 49**		16 01		|		**16 18**			16 32	|	|	
24	**Mechelen**	O	15 03		**15 07**	**15 20**	15 34	**15 37**		**15 51**		16 03		**16 07**		**16 20**			16 34		**16 37**	
24	**Mechelen**			15 08	**15 09**	**15 22**	15 41	**15 38**		**15 52**			16 08	**16 09**		**16 22**			16 41		**16 38**	
29	Weerde			|	|	|	15 45	|		|		|	|		|		16 45	|	|	
31	Eppegem			15 21	|	|	15 48	|		|		16 21	|	|		|		16 48	|	|	
35	**Vilvoorde**			1 15 27	|	**15 31**	15 52	|	15 47	**16 00**	16 03		1 16 27	|	16 17	**16 31**	16 34	16 37	16 52	|	|	16 46
37	Buda			|	|	|	15 55	|	15 50	|	|		|	16 19	|	|	|	16 55	|	|	|
42	**Schaarbeek/Schaerbeek**			|	|	|	15 59	|	15 54	|	16 09		|	|	|	|	16 42	16 59	|	|	16 52
48	**Brussel-Bruxelles** Noord/Nord	O			**15 21**	**15 38**	16 02	**15 51**	15 57	**16 07**	16 12			**16 21**	16 27	**16 38**	16 41	16 45	17 02	|	**16 51**	16 55
	Congr.	O			|	|	16 05	|	|	|	16 18		|	|	|	|	16 48	17 05	|	|	|
	Centr.	O			**15 26**	**15 42**	16 07	**15 56**	16 01	**16 12**	16 21			**16 26**	16 31	**16 42**	16 45	16 50	17 07	|	**16 56**	17 00
	Kap./Chap.	O			|	|	16 10	|	|	|	16 24		|	|	|	|	|	17 10	|	|	|
	Zuid/Midi	O			**15 30**	2 **15 46**	16 12	3 **16 00**	3 16 05	3 **16 16**	4 16 27			**16 30**	3 16 35	2 **16 46**	4 16 49	3 16 53	17 12	3 **16 57**	3 **17 00**	4 17 04
124	*Braine-l'Alleud*	O			*16 04*	*16 26*	*16 31*	*16 26*	16 26	**16 31**	16 47			*17 03*	16 55	*17 12*	*17 12*	17 12	*17 31*	*17 31*	*17 31*	17 27
124	*Nivelles*	O			*16 15*	*16 21*	*16 40*	**16 21**	16 37	**16 40**	16 56			*17 13*	17 07	*17 13*	17 13	*17 21*	*17 40*	*17 21*	**17 21**	17 36
124	*Luttre*	O					*16 50*	*16 50*	*16 50*	**16 50**	17 08			*17 24*	*17 24*	*17 24*	17 24		*17 50*	*17 50*	*17 50*	17 46
124	*Charleroi-Sud*	O				*16 38*	*17 04*	**16 42**	*17 04*	**17 04**	17 26			*17 38*	*17 38*	*17 38*	17 38	*17 42*	*18 04*	*17 42*	**17 42**	17 59
94	*Enghien/Edingen*	O			*16 15*	**16 15**	*17 01*	*16 38*	*16 38*	*17 01*	*17 01*			*17 15*	*17 15*	**17 15**	*17 38*	*17 38*	*17 51*	*17 38*	*17 38*	*17 38*
94	*Ath*	O			*16 36*	**16 36**	*17 08*	*16 44*	*16 44*	*17 08*	*17 36*			*17 36*	*17 36*	**17 36**	*17 41*	*17 41*	*18 08*	*17 41*	*17 41*	*18 08*
123	*Geraardsbergen*	O			*16 38*	**16 38**	*17 22*			*17 22*	*17 22*			*17 38*	*17 38*	**17 38**	*18 01*	*18 01*		*18 01*	*18 01*	*18 01*
96	*Mons*	O			*16 26*	*16 51*	*17 21*	*16 51*	*17 21*		*17 26*			*17 26*	*17 26*				*18 12*	*18 12*	*18 12*	*18 12*

tab km			IR a 1515	P 4714	L 6265	L 6389	IC A 2464	L 8065	IR b 1565	L 6490	IC K 939	IR a 1516	L 6266	L 6390	IC A 2465	IR b 1566	L 6491	IC K 940	IR a 1517	L 6267	L 6391	IC A 2466
10	*Amsterdam-C.S.*						**14 30**		*14 30*	*14 30*					**15 30**	*15 30*	*15 30*					**16 30**
10	*Schiphol*						**14 46**		*14 46*	*14 46*					**15 46**	*15 46*	*15 46*					**16 46**
10	*Leiden*						**15 03**		*15 03*	*15 03*					**16 03**	*16 03*	*16 03*					**17 03**
10	*Den Haag-H.S.*						**15 14**		*15 14*	*15 14*					**16 14**	*16 14*	*16 14*					**17 14**
10	*Rotterdam-C.S.*						**15 32**		*15 32*	*15 32*					**16 32**	*16 32*	*16 32*					**17 32**
10	*Dordrecht*						**15 48**		*15 48*	*15 48*					**16 48**	*16 48*	*16 48*					**17 48**
12	*Roosendaal*		*15 53*		*15 53*		**16 14**		*16 14*	*16 14*		*16 53*	*16 53*		**17 14**	*17 14*	*17 14*		*17 53*	*17 53*		**18 14**
0	**Antwerpen-Centraal**		**16 30**		16 33		**16 49**		**17 00**	17 03	**17 19**	**17 30**	17 33		**17 49**	**18 00**	18 03	**18 19**	**18 30**	18 33		**18 49**
3	**Antwerpen-Berchem**		**16 34**		16 37		**16 53**		**17 04**	17 07	**17 23**	**17 34**	17 37		**17 53**	**18 04**	18 07	**18 23**	**18 34**	18 37		**18 53**
5	Mortsel-Deurnesteenweg		|		16 40		|		|	17 10	|	|	17 40		|	18 10	|	|	18 40		|
6	Mortsel-Oude-God		|		16 42		|		|	17 12	|	|	17 42		|	18 12	|	|	18 42		|
8	Hove		|		16 45		|		|	17 15	|	|	17 45		|	18 15	|	|	18 45		|
10	Kontich		|		16 48		|		|	17 18	|	|	17 48		|	18 18	|	|	18 48		|
15	Duffel		|		16 53		|		|	17 23	|	|	17 53		|	18 23	|	|	18 53		|
18	Sint-Katelijne-Waver		|		16 56		|		|	17 26	|	|	17 56		|	18 26	|	|	18 56		|
22	**Mechelen-Nekkerspoel**		**16 49**		17 01		|		**17 18**	17 32	|	**17 49**	18 01		|	**18 18**	18 32	|	**18 49**	19 01		|
24	**Mechelen**	O	**16 51**		17 03		**17 07**		**17 20**	17 34	**17 37**	**17 51**	18 03		**18 07**	**18 20**	18 34	**18 37**	**18 51**	19 03		**19 07**
24	**Mechelen**		**16 52**	16 52		17 08	**17 09**		**17 22**	17 41	**17 38**	**17 52**		18 08	**18 09**	**18 22**	18 41	**18 38**	**18 52**		19 08	**19 09**
29	Weerde		|	16 57		|	|		|	17 45	|	|	|	|	|	18 45	|	|	|	19 08	|
31	Eppegem		|	17 00		17 21	|		|	17 48	|	|	18 21	|	|	18 48	|	|	19 21	|
35	**Vilvoorde**		**17 00**	17 05		[1] 17 27	|	17 18	**17 31**	17 52	|	**18 00**	|	[1] 18 27	|	**18 31**	18 52	|	**19 00**	|	[1] 19 27	|
37	Buda		|	17 08		|	|	|	|	17 55	|	|	|	|	|	|	18 55	|	|	|	|
42	**Schaarbeek/Schaerbeek**		|	17 13		|	|	17 24	|	17 59	|	|	|	|	|	|	18 59	|	|	|	|
48	**Brussel-Bruxelles** Noord/Nord	O	**17 07**	17 16			**17 21**	17 27	**17 38**	18 02	**17 51**	**18 07**			**18 21**	**18 38**	19 02	**18 51**	**19 07**			**19 21**
	Congr.	O	|	|			|	17 31	|	18 05	|	|		|	|	|	|	|			|
	Centr.	O	**17 12**	17 21			**17 26**	17 33	**17 42**	18 07	**17 56**	**18 12**			**18 26**	**18 42**	19 07	**18 56**	**19 12**			**19 26**
	Kap./Chap.	O	|	|			|	17 36	|	18 10	|	|		|	|	|	|			|
	Zuid/Midi	O	[3] 17 16	[3] 17 26			**17 30**	[3] 17 38	[2] **17 46**	18 12	[3] **18 00**	[3] **18 16**			**18 30**	[2] **18 46**	19 12	[3] **19 00**	[3] **19 16**			**19 30**
124	*Braine-l'Alleud*	O	**17 31**	17 48			*18 07*	18 07	*18 28*	*18 31*	*18 28*	**18 31**			*19 04*	*19 28*	*19 31*	*19 28*	**19 31**			*20 04*
124	*Nivelles*	O	**17 40**	17 59			*18 18*	18 18	*18 21*	*18 40*	**18 21**	**18 40**			*19 16*	*19 21*	*19 40*	**19 21**	**19 40**			*20 16*
124	*Luttre*	O	**17 50**	18 11						*18 50*	*18 50*	**18 50**					*19 50*	*19 50*	**19 50**			
124	*Charleroi-Sud*	O	**18 04**	18 27				*18 42*	*18 42*	*19 04*	**18 42**	**19 04**				*19 42*	*20 04*	**19 42**	**20 04**			
94	*Enghien/Edingen*	O	*17 51*	*18 03*			*18 03*	*18 15*	**18 15**						*19 15*	**19 15**						*20 15*
94	*Ath*	O	*18 08*	*18 17*			*18 17*	*18 36*	**18 36**		*18 44*				*19 36*	**19 36**		*19 44*				*20 36*
123	*Geraardsbergen*	O		*18 38*			*18 38*	*18 38*	**18 38**						*19 38*	**19 38**						*20 38*
96	*Mons*	O		*18 25*			*18 25*	*18 25*	*18 50*						*19 26*	*19 38*						*20 26*

[1] Zie verder tabel 26.
[2] Zie verder tabellen 96, 94, 123, 91.
[3] Zie verder tabel 124.
[4] Zie verder tabellen 124, 130.
[5] Verplichte plaatsreservering en Thalys vervoerbewijs.
[6] Zie verder tabel 96.

[1] Voir tableau 26.
[2] Voir tableaux 96, 94, 123, 91.
[3] Voir tableau 124.
[4] Voir tableaux 124, 130.
[5] Réservation et billet Thalys obligatoires.
[6] Voir tableau 96.

25

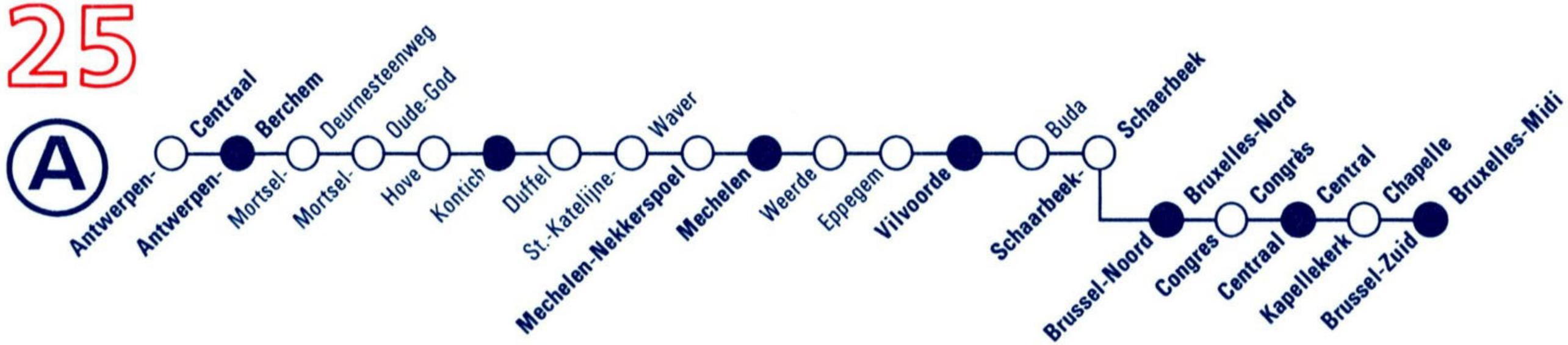

25

tab km			IR b 1567	L 6492	9360	IC K 941	IR a 1518	L 6268	IC A 2467	IR b 1568	L 6493	IC K 942	L 6269	IC A 2468	IR b 1569	L 6494	IC K 943	L 6270	IC A 2469	IR b 1570	L 6495	IC K 944
					2																	
10	*Amsterdam-C.S.*		*16 30*	*16 30*	17 19				17 30		*17 30*			18 30		*18 30*			19 30		*19 30*	
10	*Schiphol*		*16 46*	*16 46*	17 36				17 46		*17 46*			18 46		*18 46*			19 46		*19 46*	
10	*Leiden*		*17 03*	*17 03*					18 03		*18 03*			19 03		*19 03*			20 03		*20 03*	
10	*Den Haag-H.S.*		*17 14*	*17 14*	18 00				18 14		*18 14*			19 14		*19 14*			20 14		*20 14*	
10	*Rotterdam-C.S.*		*17 32*	*17 32*	18 18				18 32		*18 32*			19 32		*19 32*			20 32		*20 32*	
10	*Dordrecht*		*17 48*	*17 48*					18 48		*18 48*			19 48		*19 48*			20 48		*20 48*	
12	*Roosendaal*		*18 14*	*18 14*			*18 53*	*18 53*	19 14		*19 14*		*19 53*	20 14		*20 14*		*20 53*	21 14		*21 14*	
0	**Antwerpen-Centraal**		**19 00**	19 03		**19 19**	**19 30**	19 33	**19 49**		20 03	**20 19**	20 33	**20 49**		21 03	**21 19**	21 33	**21 49**		22 03	**22 19**
3	**Antwerpen-Berchem**		**19 04**	19 07	**19 17**	**19 23**	**19 34**	19 37	**19 53**		20 07	**20 23**	20 37	**20 53**		21 07	**21 23**	21 37	**21 53**		22 07	**22 23**
5	Mortsel-Deurnesteenweg			19 10				19 40			20 10		20 40			21 10		21 40			22 10	
6	Mortsel-Oude-God			19 12				19 42			20 12		20 42			21 12		21 42			22 12	
8	Hove			19 15				19 45			20 15		20 45			21 15		21 45			22 15	
10	Kontich			19 18				19 48			20 18		20 48			21 18		21 48			22 18	
15	Duffel			19 23				19 53			20 23		20 53			21 23		21 53			22 23	
18	Sint-Katelijne-Waver			19 26				19 56			20 26		20 56			21 26		21 56			22 26	
22	**Mechelen-Nekkerspoel**		**19 18**	19 32			**19 49**	20 01			20 32		21 01			21 32		22 01			22 32	
24	**Mechelen**	○	**19 20**	19 34		**19 37**	**19 51**	20 03	**20 07**		20 34	**20 37**	21 03	**21 07**		21 34	**21 37**	22 03	**22 07**		22 34	**22 37**
24	**Mechelen**		**19 22**	19 41		**19 38**	**19 52**		**20 09**		20 41	**20 38**		**21 09**		21 41	**21 38**		**22 09**		22 41	**22 38**
29	Weerde			19 45							20 45					21 45					22 45	
31	Eppegem			19 48							20 48					21 48					22 48	
35	**Vilvoorde**		**19 31**	19 52			**20 00**			**20 31**	20 52				**21 31**	21 52				**22 31**	22 52	
37	Buda			19 55							20 55					21 55					22 55	
42	**Schaarbeek/Schaerbeek**			19 59							20 59					21 59					22 59	
48	**Brussel-Bruxelles** Noord/Nord	○	**19 38**	20 02		**19 51**	**20 07**		**20 21**	**20 38**	21 02	**20 51**		**21 21**	**21 38**	22 02	**21 51**		**22 21**	**22 38**	23 02	**22 51**
	Congr.	○																				
	Centr.	○	**19 42**	20 07		**19 56**	**20 12**		**20 26**	**20 42**	21 07	**20 56**		**21 26**	**21 42**	22 07	**21 56**		**22 26**	**22 42**	23 07	**22 56**
	Kap./Chap.	○																				
	Zuid/Midi	○	1 **19 46**	20 12	3 **19 57**	4 **20 00**	4 **20 16**		**20 30**	1 **20 46**	21 12	4 **21 00**		**21 30**	5 **21 46**	22 12	4 **22 00**		**22 30**	5 **22 46**	23 12	**23 00**
124	*Braine-l'Alleud*	○		*20 31*	*20 31*	*20 31*	20 31		*21 04*		*21 31*	*21 31*		*22 04*		*22 31*	*22 31*		*23 06*			
124	*Nivelles*	○	*20 21*	*20 40*	*20 21*	20 21	20 40		*21 16*	*21 21*	*21 40*	21 21		*22 16*	*22 21*	*22 40*	22 21		*23 18*			
124	*Luttre*	○		*20 50*	*20 50*	*20 50*	20 50				*21 50*	*21 50*				*22 50*	*22 50*					
124	*Charleroi-Sud*	○	*20 42*	*21 04*	*20 42*	20 42	21 04			*21 42*	*22 04*	21 42			*22 42*	*23 04*	22 42					
94	*Enghien/Edingen*	○	20 15						*21 15*	21 15				*22 15*	22 15				*23 18*	23 18		*23 33*
94	*Ath*	○	20 36		*20 44*	*20 44*			*21 37*	21 37		*21 44*		*22 36*	22 36		*22 44*		*23 38*	23 38		*23 45*
123	*Geraardsbergen*	○	20 38						*21 38*	21 38				*22 38*	22 38				*23 39*	23 39		
96	*Mons*	○							*21 26*					*22 26*						*23 47*		

tab km			L 6271	IC A 2470	L 6496	IC K 945	L 6497	INT 288
10	*Amsterdam-C.S.*			**20 30**	*20 30*		*21 30*	**22 15**
10	*Schiphol*			**20 46**	*20 46*		*21 46*	
10	*Leiden*			**21 03**	*21 03*		*22 03*	
10	*Den Haag-H.S.*			**21 14**	*21 14*		*22 14*	**23 04**
10	*Rotterdam-C.S.*			**21 32**	*21 32*		*22 32*	**23 34**
10	*Dordrecht*			**21 48**	*21 48*		*22 48*	
12	*Roosendaal*		*21 53*	**22 14**	*22 14*		*23 14*	**0 25**
0	**Antwerpen-Centraal**		22 33	**22 49**	23 03	**23 19**	0 03	
3	**Antwerpen-Berchem**		22 37	**22 53**	23 07	**23 23**	0 07	**0 54**
5	Mortsel-Deurnesteenweg		22 40	|	23 10	|	0 10	|
6	Mortsel-Oude-God		22 42	|	23 12	|	0 12	|
8	Hove		22 45	|	23 15	|	0 15	|
10	Kontich		22 48	|	23 18	|	0 18	|
15	Duffel		22 53	|	23 23	|	0 22	|
18	Sint-Katelijne-Waver		22 56	|	23 26	|	0 25	|
22	**Mechelen-Nekkerspoel**		23 01	|	23 32	|	0 29	|
24	**Mechelen**	O	23 03	**23 07**	23 34	**23 37**	0 31	|
24	**Mechelen**			**23 09**	23 41	**23 38**	0 32	|
29	Weerde			|	23 45	|	0 37	|
31	Eppegem			|	23 48	|	0 41	|
35	**Vilvoorde**			|	23 52	|	0 45	|
37	Buda			|	23 55	|	0 48	|
42	**Schaarbeek/Schaerbeek**			|	23 59	|	0 52	|
48	**Brussel-Bruxelles**	**Noord/Nord** O		**23 21**	0 02	**23 51**	0 56	**1 25**
		Congr. O		|	|	|	|	|
		Centr. O		**23 26**	0 07	**23 56**	1 01	|
		Kap./Chap. O		|	|	|	|	|
		Zuid/Midi O		**23 30**	0 12	4 **24 00**	1 04	3 **1 34**
124	*Braine-l'Alleud*	O				**0 33**		
124	*Nivelles*	O				**0 45**		
124	*Luttre*	O				**0 57**		
124	*Charleroi-Sud*	O				**1 15**		
94	*Enghien/Edingen*	O						
94	*Ath*	O						
123	*Geraardsbergen*	O						
96	*Mons*	O						**2 17**

1 Zie verder tabellen 96, 94, 123, 91.
2 Verplichte plaatsreservering en Thalys vervoerbewijs.
3 Zie verder tabel 96.
4 Zie verder tabel 124.
5 Zie verder tabellen 96, 94, 123.

1 Voir tableaux 96, 94, 123, 91.
2 Réservation et billet Thalys obligatoires.
3 Voir tableau 96.
4 Voir tableau 124.
5 Voir tableaux 96, 94, 123.

26

Ⓐ

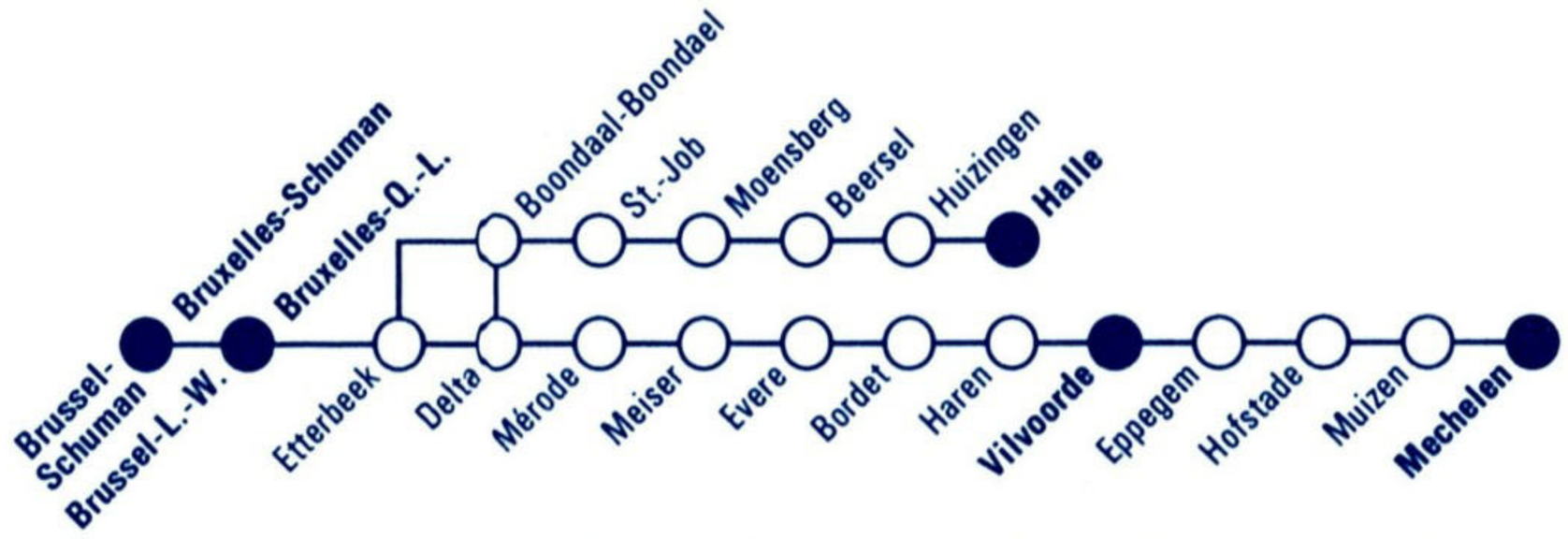

Een busdienst is ingericht tussen Huizingen en Halle. Deze bussen zijn toegankelijk voor reizigers in het bezit van een geldig vervoerbewijs NMBS.

Un service de bus est assuré entre Huizingen et Hal. Ces bus sont accessibles aux voyageurs munis d'un titre de transport SNCB.

26

tab km			L 6828	L 6378	L 6929	L 6829		P 3330	L 6379	L 6930		P 3210	L 6830	L 6380	L 6931		L 6831	L 6381	L 6932		L 6832	L 6382
25	*Antwerpen-Centraal*			*5 33*					*6 33*			7 45		*7 45*				*8 33*				*9 33*
25	*Antwerpen-Berchem*			*5 37*					*6 37*			7 49		*7 49*				*8 37*				*9 37*
0	**Mechelen**			6 08					7 08			8 05		8 08				9 08				10 08
4	Muizen			6 13					7 13			|		8 13				9 13				10 13
7	Hofstade			6 17					7 17			|		8 17				9 17				10 17
12	Eppegem			6 21					7 21			|		8 21				9 21				10 21
16	**Vilvoorde**		6 12	6 27	6 50	7 06			7 27	7 50		8 12	8 16	8 27	8 50		9 12	9 27	9 50		10 12	10 27
20	Haren		6 17	6 32	6 55	7 11		|	7 32	7 55		|	8 21	8 32	8 55		9 17	9 32	9 55		10 17	10 32
22	Bordet		6 19	6 34	6 57	7 13		7 19	7 34	7 57		|	8 23	8 34	8 57		9 19	9 34	9 57		10 19	10 34
23	Evere		6 21	6 36	6 59	7 15		|	7 36	7 59		|	8 25	8 36	8 59		9 21	9 36	9 59		10 21	10 36
24	Meiser		6 24	6 39	7 02	7 18		|	7 39	8 02		|	8 28	8 39	9 02		9 24	9 39	10 02		10 24	10 39
26	Mérode		6 26	6 41	7 04	7 20		7 24	7 41	8 04		|	8 30	8 41	9 04		9 26	9 41	10 04		10 26	10 41
28	Delta		6 29	6 44	7 07	7 23		|	7 44	8 07		|	8 33	8 44	9 07		9 29	9 44	10 07		10 29	10 44
30	**Etterbeek**	O		6 47				2 7 29	7 47			2 8 25		8 47				9 47				10 47
161	*Brussel- L.W./Q.L.*	O		*6 55*				7 33	*8 08*			8 29		*8 55*				*9 55*				*10 55*
161	*Bruxelles Schuman*	O		*6 58*				7 37	*8 11*			8 32		*8 58*				*9 58*				*10 58*

tab km			L 5906	L 5907	L 5908	L 5909
161	*Brussel- Zuid/Midi*		*6 44*	*7 44*	*8 44*	*9 44*
161	*Bruxelles Centr.*		*6 48*	*7 48*	*8 48*	*9 48*
161	*Noord/Nord*		*6 53*	*7 53*	*8 53*	*9 53*
	Brussel Schuman		7 16	8 10	9 13	10 13
	Bruxelles L.W./Q.L.	O	7 18	8 12	9 15	10 15
161	*Namur*		*6 22*	*7 22*	*8 39*	*9 22*
161	*Ottignies*		*6 48*	*7 46*	*8 46*	*9 46*
0	**Bru.-L.-W./Q.L.**	O	7 19	8 13	9 17	10 17
2	**Etterbeek**		7 24	8 21	9 22	10 22
5	Boondaal/Boondael		7 30	8 26	9 26	10 26
8	Sint-Job/Saint-Job		1 7 34	1 8 29	1 9 29	1 10 29
11	Moensberg					
13	Beersel					
16	Huizingen					
19	**Halle**	O				

tab km			L 6828	L 6378	L 6929	L 6829		P 3330	L 6379	L 6930		P 3210	L 6830	L 6380	L 6931		L 6831	L 6381	L 6932		L 6832	L 6382
0	**Mechelen**			6 08					7 08			8 05		8 08				9 08				10 08
4	Muizen			6 13					7 13			|		8 13				9 13				10 13
7	Hofstade			6 17					7 17			|		8 17				9 17				10 17
12	Eppegem			6 21					7 21			|		8 21				9 21				10 21
16	**Vilvoorde**		6 12	6 27	6 50	7 06			7 27	7 50		8 12	8 16	8 27	8 50		9 12	9 27	9 50		10 12	10 27
20	Haren		6 17	6 32	6 55	7 11		|	7 32	7 55		|	8 21	8 32	8 55		9 17	9 32	9 55		10 17	10 32
22	Bordet		6 19	6 34	6 57	7 13		7 19	7 34	7 57		|	8 23	8 34	8 57		9 19	9 34	9 57		10 19	10 34
23	Evere		6 21	6 36	6 59	7 15		|	7 36	7 59		|	8 25	8 36	8 59		9 21	9 36	9 59		10 21	10 36
24	Meiser		6 24	6 39	7 02	7 18		|	7 39	8 02		|	8 28	8 39	9 02		9 24	9 39	10 02		10 24	10 39
26	Mérode		6 26	6 41	7 04	7 20		7 24	7 41	8 04		|	8 30	8 41	9 04		9 26	9 41	10 04		10 26	10 41
28	Delta		6 29	6 44	7 07	7 23		|	7 44	8 07		|	8 33	8 44	9 07		9 29	9 44	10 07		10 29	10 44
30	**Etterbeek**	O		6 47				2 7 29	7 47			2 8 25		8 47				9 47				10 47
161	*Brussel- L.W./Q.L.*	O		*6 55*				7 33	*8 08*			8 29		*8 55*				*9 55*				*10 55*
161	*Bruxelles Schuman*	O		*6 58*				7 37	*8 11*			8 32		*8 58*				*9 58*				*10 58*
161	*Brussel- Zuid/Midi*								*6 44*			*7 44*					*8 44*				*9 44*		
161	*Bruxelles Centr.*								*6 48*			*7 48*					*8 48*				*9 48*		
161	*Noord/Nord*								*6 53*			*7 53*					*8 53*				*9 53*		
	Brussel Schuman								7 16			8 10					9 13				10 13		
	Bruxelles L.W./Q.L.	O							7 18			8 12					9 15				10 15		
161	*Namur*								*6 22*			*7 22*					*8 39*				*9 22*		
161	*Ottignies*								*6 48*			*7 46*					*8 46*				*9 46*		
0	**Bru.-L.-W./Q.L.**	O							7 19			8 13					9 17				10 17		
2	**Etterbeek**			6 52					7 24			8 21		8 52			9 22	9 52			10 22		10 52
5	Boondaal/Boondael		6 33	6 56	7 12	7 27			7 30			8 26		8 56	9 12		9 26	9 56	10 12		10 26	10 33	10 56
8	Sint-Job/Saint-Job		6 36	6 59	7 15	7 30	1	7 34	7 59	8 15	1	8 29		8 59	9 15	1	9 29	9 59	10 15	1	10 29	10 36	10 59
11	Moensberg		6 39	7 02	7 18	7 33			8 02	8 18				9 02	9 18			10 02	10 18			10 39	11 02
13	Beersel		6 42	7 05	7 21	7 36			8 05	8 21				9 05	9 21			10 05	10 21			10 42	11 05
16	Huizingen		6 45	7 08	7 24	7 39			8 08	8 24				9 08	9 24			10 08	10 24			10 45	11 08
19	**Halle**	O																				

tab km			L 6933		L 6833	L 6383	L 6934		L 6834	L 6384	L 6935		L 6835	L 6385	L 6936		L 6836	L 6386	L 6937		L 6837	L 6387
25	*Antwerpen-Centraal*					*10 33*				*11 33*				*12 33*				*13 33*				*14 33*
25	*Antwerpen-Berchem*					*10 37*				*11 37*				*12 37*				*13 37*				*14 37*
0	**Mechelen**					11 08				12 08				13 08				14 08				15 08
4	Muizen					11 13				12 13				13 13				14 13				15 13
7	Hofstade					11 17				12 17				13 17				14 17				15 17
12	Eppegem					11 21				12 21				13 21				14 21				15 21
16	**Vilvoorde**		10 50		11 12	11 27	11 50		12 12	12 27	12 50		13 12	13 27	13 50		14 12	14 27	14 50		15 12	15 27
20	Haren		10 55		11 17	11 32	11 55		12 17	12 32	12 55		13 17	13 32	13 55		14 17	14 32	14 55		15 17	15 32
22	Bordet		10 57		11 19	11 34	11 57		12 19	12 34	12 57		13 19	13 34	13 57		14 19	14 34	14 57		15 19	15 34
23	Evere		10 59		11 21	11 36	11 59		12 21	12 36	12 59		13 21	13 36	13 59		14 21	14 36	14 59		15 21	15 36
24	Meiser		11 02		11 24	11 39	12 02		12 24	12 39	13 02		13 24	13 39	14 02		14 24	14 39	15 02		15 24	15 39
26	Mérode		11 04		11 26	11 41	12 04		12 26	12 41	13 04		13 26	13 41	14 04		14 26	14 41	15 04		15 26	15 41
28	Delta		11 07		11 29	11 44	12 07		12 29	12 44	13 07		13 29	13 44	14 07		14 29	14 44	15 07		15 29	15 44
30	**Etterbeek**	O				11 47				12 47				13 47				14 47				15 47
161	*Brussel- L.W./Q.L.*	O				*11 55*				*12 55*				*13 55*				*14 55*				*15 55*
161	*Bruxelles Schuman*	O				*11 58*				*12 58*				*13 58*				*14 58*				*15 58*

tab km			L 5910	L 5911	L 5912	L 5913	L 5914
161	*Brussel- Zuid/Midi*		*10 44*	*11 44*	*12 44*	*13 44*	*14 44*
161	*Bruxelles Centr.*		*10 48*	*11 48*	*12 48*	*13 48*	*14 48*
161	*Noord/Nord*		*10 53*	*11 53*	*12 53*	*13 53*	*14 53*
	Brussel Schuman		11 13	12 13	13 13	14 13	15 13
	Bruxelles L.W./Q.L.	O	11 15	12 15	13 15	14 15	15 15
161	*Namur*		*10 22*	*11 22*	*12 22*	*13 22*	*14 22*
161	*Ottignies*		*10 46*	*11 46*	*12 46*	*13 46*	*14 46*
0	**Bru.-L.-W./Q.L.**	O	11 17	12 17	13 17	14 17	15 17
2	**Etterbeek**		11 22	12 22	13 22	14 22	15 22
5	Boondaal/Boondael		11 26	12 26	13 26	14 26	15 26
8	Sint-Job/Saint-Job		11 29	12 29	13 29	14 29	15 29
11	Moensberg						
13	Beersel						
16	Huizingen						
19	**Halle**	O					

tab km			L 6933		L 6833	L 6383	L 6934		L 6834	L 6384	L 6935		L 6835	L 6385	L 6936		L 6836	L 6386	L 6937		L 6837	L 6387
0	**Mechelen**					11 08				12 08				13 08				14 08				15 08
4	Muizen					11 13				12 13				13 13				14 13				15 13
7	Hofstade					11 17				12 17				13 17				14 17				15 17
12	Eppegem					11 21				12 21				13 21				14 21				15 21
16	**Vilvoorde**		10 50		11 12	11 27	11 50		12 12	12 27	12 50		13 12	13 27	13 50		14 12	14 27	14 50		15 12	15 27
20	Haren		10 55		11 17	11 32	11 55		12 17	12 32	12 55		13 17	13 32	13 55		14 17	14 32	14 55		15 17	15 32
22	Bordet		10 57		11 19	11 34	11 57		12 19	12 34	12 57		13 19	13 34	13 57		14 19	14 34	14 57		15 19	15 34
23	Evere		10 59		11 21	11 36	11 59		12 21	12 36	12 59		13 21	13 36	13 59		14 21	14 36	14 59		15 21	15 36
24	Meiser		11 02		11 24	11 39	12 02		12 24	12 39	13 02		13 24	13 39	14 02		14 24	14 39	15 02		15 24	15 39
26	Mérode		11 04		11 26	11 41	12 04		12 26	12 41	13 04		13 26	13 41	14 04		14 26	14 41	15 04		15 26	15 41
28	Delta		11 07		11 29	11 44	12 07		12 29	12 44	13 07		13 29	13 44	14 07		14 29	14 44	15 07		15 29	15 44
30	**Etterbeek**	O				11 47				12 47				13 47				14 47				15 47
161	*Brussel- L.W./Q.L.*	O				*11 55*				*12 55*				*13 55*				*14 55*				*15 55*
161	*Bruxelles Schuman*	O				*11 58*				*12 58*				*13 58*				*14 58*				*15 58*

tab km			L 5910	L 5911	L 5912	L 5913	L 5914
161	*Brussel- Zuid/Midi*		*10 44*	*11 44*	*12 44*	*13 44*	*14 44*
161	*Bruxelles Centr.*		*10 48*	*11 48*	*12 48*	*13 48*	*14 48*
161	*Noord/Nord*		*10 53*	*11 53*	*12 53*	*13 53*	*14 53*
	Brussel Schuman		11 13	12 13	13 13	14 13	15 13
	Bruxelles L.W./Q.L.	O	11 15	12 15	13 15	14 15	15 15
161	*Namur*		*10 22*	*11 22*	*12 22*	*13 22*	*14 22*
161	*Ottignies*		*10 46*	*11 46*	*12 46*	*13 46*	*14 46*
0	**Bru.-L.-W./Q.L.**	O	11 17	12 17	13 17	14 17	15 17
2	**Etterbeek**		11 22	12 22	13 22	14 22	15 22
5	Boondaal/Boondael		11 26	12 26	13 26	14 26	15 26
8	Sint-Job/Saint-Job		11 29	12 29	13 29	14 29	15 29
11	Moensberg						
13	Beersel						
16	Huizingen						
19	**Halle**	O					

tab km			L 6933		L 6833	L 6383	L 6934		L 6834	L 6384	L 6935		L 6835	L 6385	L 6936		L 6836	L 6386	L 6937		L 6837	L 6387
0	**Mechelen**					11 08				12 08				13 08				14 08				15 08
4	Muizen					11 13				12 13				13 13				14 13				15 13
7	Hofstade					11 17				12 17				13 17				14 17				15 17
12	Eppegem					11 21				12 21				13 21				14 21				15 21
16	**Vilvoorde**		10 50		11 12	11 27	11 50		12 12	12 27	12 50		13 12	13 27	13 50		14 12	14 27	14 50		15 12	15 27
20	Haren		10 55		11 17	11 32	11 55		12 17	12 32	12 55		13 17	13 32	13 55		14 17	14 32	14 55		15 17	15 32
22	Bordet		10 57		11 19	11 34	11 57		12 19	12 34	12 57		13 19	13 34	13 57		14 19	14 34	14 57		15 19	15 34
23	Evere		10 59		11 21	11 36	11 59		12 21	12 36	12 59		13 21	13 36	13 59		14 21	14 36	14 59		15 21	15 36
24	Meiser		11 02		11 24	11 39	12 02		12 24	12 39	13 02		13 24	13 39	14 02		14 24	14 39	15 02		15 24	15 39
26	Mérode		11 04		11 26	11 41	12 04		12 26	12 41	13 04		13 26	13 41	14 04		14 26	14 41	15 04		15 26	15 41
28	Delta		11 07		11 29	11 44	12 07		12 29	12 44	13 07		13 29	13 44	14 07		14 29	14 44	15 07		15 29	15 44
30	**Etterbeek**	O				11 47				12 47				13 47				14 47				15 47
161	*Brussel- L.W./Q.L.*	O				*11 55*				*12 55*				*13 55*				*14 55*				*15 55*
161	*Bruxelles Schuman*	O				*11 58*				*12 58*				*13 58*				*14 58*				*15 58*

tab km			L 5910	L 5911	L 5912	L 5913	L 5914
161	*Brussel- Zuid/Midi*		*10 44*	*11 44*	*12 44*	*13 44*	*14 44*
161	*Bruxelles Centr.*		*10 48*	*11 48*	*12 48*	*13 48*	*14 48*
161	*Noord/Nord*		*10 53*	*11 53*	*12 53*	*13 53*	*14 53*
	Brussel Schuman		11 13	12 13	13 13	14 13	15 13
	Bruxelles L.W./Q.L.	O	11 15	12 15	13 15	14 15	15 15
161	*Namur*		*10 22*	*11 22*	*12 22*	*13 22*	*14 22*
161	*Ottignies*		*10 46*	*11 46*	*12 46*	*13 46*	*14 46*
0	**Bru.-L.-W./Q.L.**	O	11 17	12 17	13 17	14 17	15 17
2	**Etterbeek**		11 22	12 22	13 22	14 22	15 22
5	Boondaal/Boondael		11 26	12 26	13 26	14 26	15 26
8	Sint-Job/Saint-Job		11 29	12 29	13 29	14 29	15 29
11	Moensberg						
13	Beersel						
16	Huizingen						
19	**Halle**	O					

1 Zie verder tabel 124.
2 Zie verder tabel 161.

1 Voir tableau 124.
2 Voir tableau 161.

26

A

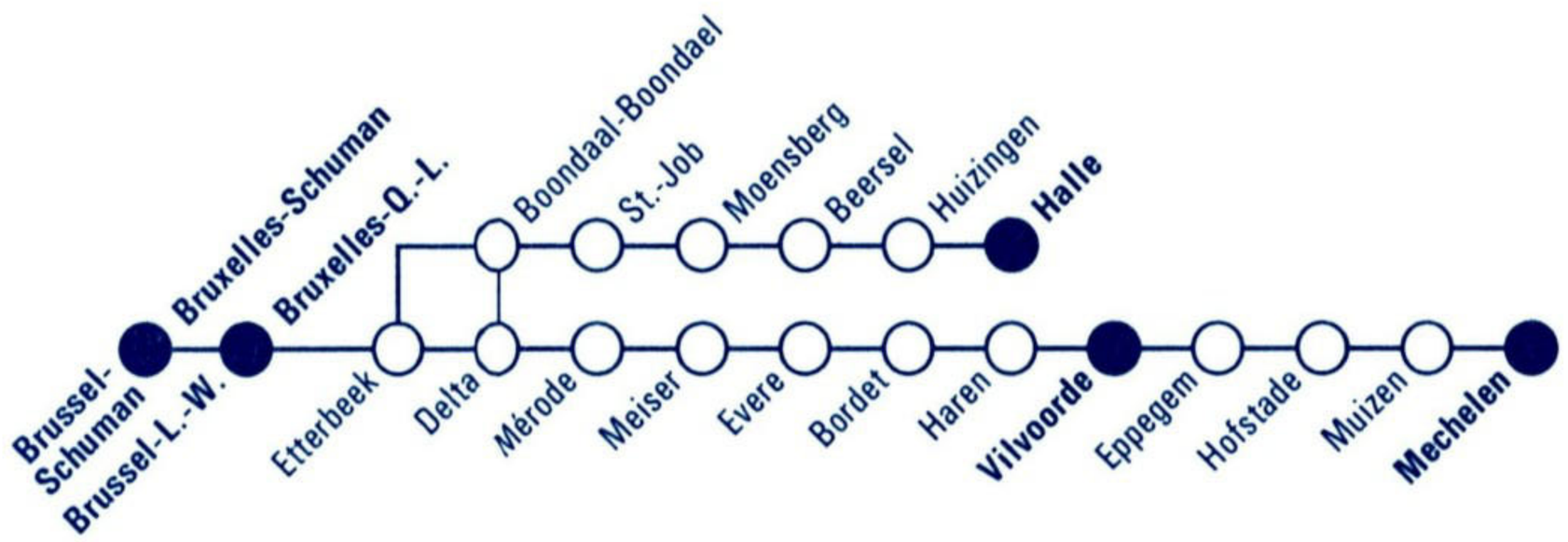

Een busdienst is ingericht tussen Huizingen en Halle. Deze bussen zijn toegankelijk voor reizigers in het bezit van een geldig vervoerbewijs NMBS.

Un service de bus est assuré entre Huizingen et Hal. Ces bus sont accessibles aux voyageurs munis d'un titre de transport SNCB.

tab km		L 6938		L 6838	L 6388		L 6939		L 6839		L 6389	L 6940	L 6840		L 6390	L 6941	L 6841	L 6391			
25	*Antwerpen-Centraal*				*15 33*						*16 33*				*17 33*			*18 33*			
25	*Antwerpen-Berchem*				*15 37*						*16 37*				*17 37*			*18 37*			
0	**Mechelen**				16 08						17 08				18 08			19 08			
4	Muizen				16 13						17 13				18 13			19 13			
7	Hofstade				16 17						17 17				18 17			19 17			
12	Eppegem				16 21						17 21				18 21			19 21			
16	**Vilvoorde**	15 45		16 12	16 27		16 50		17 12		17 27	17 50	18 12		18 27	18 50	19 12	19 27			
20	Haren	15 50		16 17	16 32		16 55		17 17		17 32	17 55	18 17		18 32	18 55	19 17	19 32			
22	Bordet	15 52		16 19	16 34		16 57		17 19		17 34	17 57	18 19		18 34	18 57	19 19	19 34			
23	Evere	15 54		16 21	16 36		16 59		17 21		17 36	17 59	18 21		18 36	18 59	19 21	19 36			
24	Meiser	15 57		16 24	16 39		17 02		17 24		17 39	18 02	18 24		18 39	19 02	19 24	19 39			
26	Mérode	15 59		16 26	16 41		17 04		17 26		17 41	18 04	18 26		18 41	19 04	19 26	19 41			
28	Delta	16 02		16 29	16 44		17 07		17 29		17 44	18 07	18 29		18 44	19 07	19 29	19 44			
30	**Etterbeek** O				16 47						17 47				18 47			19 47			
161	*Brussel- L.W./Q.L.* O				*16 55*						*17 55*				*18 55*			*19 55*			
161	*Bruxelles Schuman* O				*16 58*						*17 58*				*18 58*			*19 58*			

tab km		L 5915	P 4103	P 4716 2	L 5916	L 5917
161	*Brussel- Zuid/Midi*	*15 44*		*16 51*	*17 05*	*17 54*
161	*Bruxelles Centr.*	*15 48*		*16 55*	*17 09*	*17 58*
161	*Noord/Nord*	*15 53*		*17 00*	*17 15*	*18 03*
	Brussel Schuman	16 13		17 12	17 33	18 25
	Bruxelles L.W./Q.L. O	16 15		17 14	17 35	18 27
161	*Namur*	*15 22*	*16 00*	*16 22*		
161	*Ottignies*	*15 46*	*16 25*	*16 46*	*16 50*	*17 50*
0	**Bru.-L.-W./Q.L.** O	16 17	16 57	17 15	17 36	18 28
2	**Etterbeek**	16 22	17 01	17 20	17 39	17 52			18 33	18 52			19 52
5	Boondaal/Boondael	16 07	16 26	16 33	16 56	17 05	17 12	17 24	17 33	17 42	17 56	18 12	18 33	18 36	18 56	19 12	19 33	19 56
8	Sint-Job/Saint-Job	16 10	1 16 29	16 36	16 59	1 17 08	17 15	3 17 28	17 36	1 17 45	17 59	18 15	18 36	1 18 39	18 59	19 15	19 36	19 59
11	Moensberg	16 13		16 39	17 02		17 18		17 39		18 02	18 18	18 39		19 02	19 18	19 39	20 02
13	Beersel	16 16		16 42	17 05		17 21		17 42		18 05	18 21	18 42		19 05	19 21	19 42	20 05
16	Huizingen	16 19		16 45	17 08		17 24		17 45		18 08	18 24	18 45		19 08	19 24	19 45	20 08
19	**Halle** O																	

1 Zie verder tabel 124.
2 Schaarbeek 17 04.
3 Zie verder tabellen 124, 130.

1 Voir tableau 124.
2 Schaerbeek 17 04.
3 Voir tableaux 124, 130.

Op reislust staat geen leeftijd !
L'entrain n'a pas d'âge !

GOLDEN RAILPASS

26

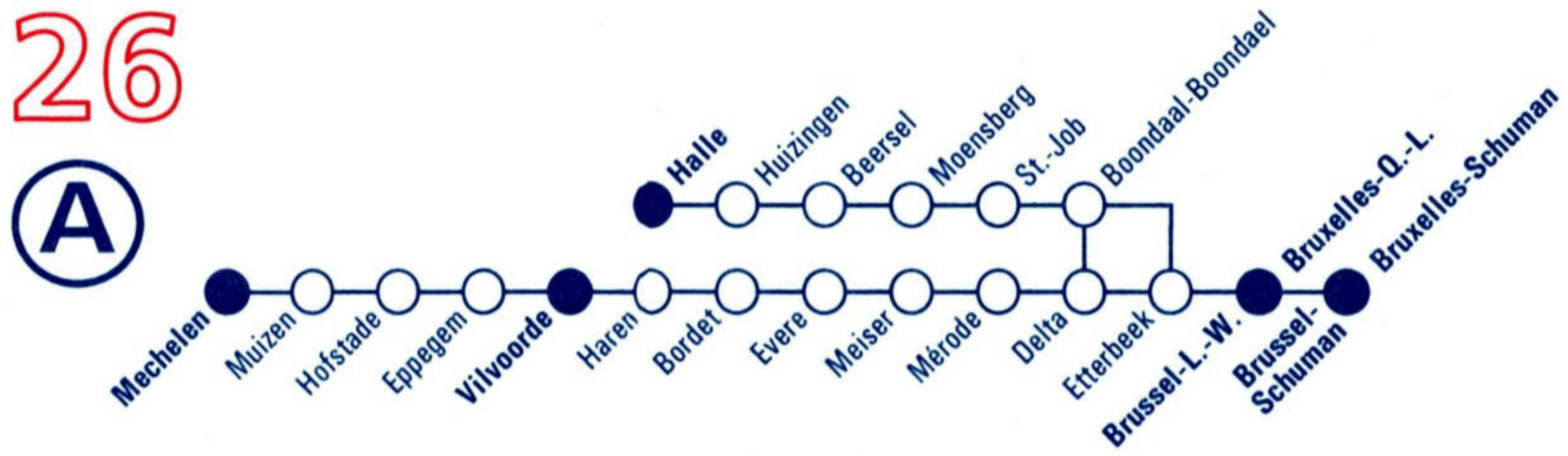

Een busdienst is ingericht tussen Huizingen en Halle. Deze bussen zijn toegankelijk voor reizigers in het bezit van een geldig vervoerbewijs NMBS.

Un service de bus est assuré entre Huizingen et Hal. Ces bus sont accessibles aux voyageurs munis d'un titre de transport SNCB.

tab km			L 6905	L 6353	L 6804	L 5932	L 6906	P 3726	L 6354	P 3103	L 6805	L 5933	L 6907	P 3128	L 6355	L 6806	L 5934	L 6908	L 6356	L 6807	L 5935	L 6909
								2		3												
0	**Halle**																					
3	Huizingen		6 18	6 33	6 57		7 19		7 33		7 57		8 18		8 33	8 57		9 18	9 33	9 57		10 18
6	Beersel		6 21	6 36	7 00		7 22		7 36		8 00		8 21		8 36	9 00		9 21	9 36	10 00		10 21
8	Moensberg		6 24	6 39	7 03		7 25		7 39		8 03		8 24		8 39	9 03		9 24	9 39	10 03		10 24
11	Sint-Job/Saint-Job		6 27	6 42	7 06	7 12	7 28	7 34	7 42	7 56	8 06	8 10	8 27	8 33	8 42	9 06	9 13	9 27	9 42	10 06	10 13	10 27
14	Boondaal/Boondael		6 30	6 45	7 09	7 15	7 31	7 37	7 45	7 59	8 09	8 13	8 30	8 36	8 45	9 09	9 16	9 30	9 45	10 09	10 16	10 30
17	**Etterbeek**	O		6 49		7 18		7 41	7 49	8 03		8 16		8 41	8 49		9 20		9 49		10 20	
19	**Bru.-L.W./Q.L.**	O				7 22		7 46		8 08		8 20		8 45			9 24				10 25	
161	*Ottignies*	O				*7 56*		*8 19*		*8 52*		*8 56*		*9 19*			*9 56*				*10 56*	
161	*Namur*	O				*8 06*		*8 42*				*9 20*		*9 42*			*10 20*				*11 20*	
	Brussel-Bruxelles L.W./Q.L.					7 23		7 47		8 09		8 22		8 46			9 27				10 27	
	Brussel-Bruxelles Schuman	O				1 7 25		7 49		8 11		1 8 24		4 8 48			1 9 29				1 10 29	
161	*Brussel-Bruxelles* Noord/Nord	O				*7 42*		*8 01*		*8 25*		*8 42*		8 56			*9 49*				*10 49*	
161	*Brussel-Bruxelles* Centr.	O				*7 47*		*8 07*		*8 32*		*8 47*		9 01			*9 54*				*10 54*	
161	*Brussel-Bruxelles* Zuid/Midi	O				*7 51*		*8 11*		*8 36*		*8 51*		9 05			*9 58*				*10 58*	

tab km			L 6905	L 6353	L 6804	L 5932	L 6906	P 3726	L 6354	P 3103	L 6805	L 5933	L 6907	P 3128	L 6355	L 6806	L 5934	L 6908	L 6356	L 6807	L 5935	L 6909
								2		3												
161	*Brussel-Bruxelles* Schuman			*6 44*					*7 44*						*8 44*				*9 44*			
161	*Brussel-Bruxelles* L.W./Q.L.			*6 47*					*7 47*						*8 47*				*9 47*			
0	**Etterbeek**			6 54					7 54						8 54				9 54			
2	Delta		6 35	6 57	7 13		7 35		7 57		8 13		8 35		8 57	9 13		9 35	9 57	10 13		10 35
4	Mérode		6 38	7 00	7 16		7 38		8 00		8 16		8 38		9 00	9 16		9 38	10 00	10 16		10 38
6	Meiser		6 40	7 02	7 18		7 40		8 02		8 18		8 40		9 02	9 18		9 40	10 02	10 18		10 40
7	Evere		6 43	7 05	7 21		7 43		8 05		8 21		8 43		9 05	9 21		9 43	10 05	10 21		10 43
8	Bordet		6 45	7 07	7 23		7 45		8 07		8 23		8 45		9 07	9 23		9 45	10 07	10 23		10 45
10	Haren		6 47	7 09	7 25		7 47		8 09		8 25		8 47		9 09	9 25		9 47	10 09	10 25		10 47
14	**Vilvoorde**		6 52	7 17	7 30		7 52		8 17		8 30		8 52		9 17	9 30		9 52	10 17	10 30		10 52
18	Eppegem			7 21					8 21						9 21				10 21			
23	Hofstade			7 25					8 25						9 25				10 25			
26	Muizen			7 29					8 29						9 29				10 29			
30	**Mechelen**	O		7 34					8 34						9 34				10 34			
25	*Antwerpen-Berchem*	O		*8 05*					*9 05*						*10 05*				*11 05*			
25	*Antwerpen-Centraal*	O		*8 09*					*9 09*						*10 09*				*11 09*			

tab km			L 6357	L 6808	L 5936	L 6910	L 6358	L 6809	L 5937	L 6911	L 6359	L 6810	L 5938	L 6912	L 6360	L 6811	L 5939	L 6913	L 6361	L 6812	L 5940	L 6914
0	**Halle**																					
3	Huizingen		10 33	10 57		11 18	11 33	11 57		12 18	12 33	12 57		13 18	13 33	13 57		14 18	14 33	14 57		15 18
6	Beersel		10 36	11 00		11 21	11 36	12 00		12 21	12 36	13 00		13 21	13 36	14 00		14 21	14 36	15 00		15 21
8	Moensberg		10 39	11 03		11 24	11 39	12 03		12 24	12 39	13 03		13 24	13 39	14 03		14 24	14 39	15 03		15 24
11	Sint-Job/Saint-Job		10 42	11 06	11 13	11 27	11 42	12 06	12 13	12 27	12 42	13 06	13 13	13 27	13 42	14 06	14 13	14 27	14 42	15 06	15 13	15 27
14	Boondaal/Boondael		10 45	11 09	11 16	11 30	11 45	12 09	12 16	12 30	12 45	13 09	13 16	13 30	13 45	14 09	14 16	14 30	14 45	15 09	15 16	15 30
17	**Etterbeek**	O	10 49		11 20		11 49		12 20		12 49		13 20		13 49		14 20		14 49		15 20	
19	**Bru.-L.W./Q.L.**	O			11 25				12 25				13 25				14 25				15 26	
161	*Ottignies*	O			*11 56*				*12 56*				*13 56*				*14 56*				*15 56*	
161	*Namur*	O			*12 20*				*13 10*				*14 20*				*15 20*				*16 20*	
	Brussel- **L.W./Q.L.**				11 27				12 27				13 27				14 27				15 27	
	Bruxelles **Schuman**	O			1 11 29				1 12 29				1 13 29				1 14 29				1 15 29	
161	*Brussel- Noord/Nord*	O			*11 49*				*12 49*				*13 49*				*14 49*				*15 49*	
161	*Bruxelles Centr.*	O			*11 54*				*12 54*				*13 54*				*14 54*				*15 54*	
161	*Zuid/Midi*	O			*11 58*				*12 58*				*13 58*				*14 58*				*15 58*	

tab km																						
161	*Brussel- Schuman*		*10 44*				*11 44*				*12 44*				*13 44*				*14 44*			
161	*Bruxelles L.W./Q.L.*		*10 47*				*11 47*				*12 47*				*13 47*				*14 47*			
0	**Etterbeek**		10 54				11 54				12 54				13 54				14 54			
2	Delta		10 57	11 13		11 35	11 57	12 13		12 35	12 57	13 13		13 35	13 57	14 13		14 35	14 57	15 13		15 35
4	Mérode		11 00	11 16		11 38	12 00	12 16		12 38	13 00	13 16		13 38	14 00	14 16		14 38	15 00	15 16		15 38
6	Meiser		11 02	11 18		11 40	12 02	12 18		12 40	13 02	13 18		13 40	14 02	14 18		14 40	15 02	15 18		15 40
7	Evere		11 05	11 21		11 43	12 05	12 21		12 43	13 05	13 21		13 43	14 05	14 21		14 43	15 05	15 21		15 43
8	Bordet		11 07	11 23		11 45	12 07	12 23		12 45	13 07	13 23		13 45	14 07	14 23		14 45	15 07	15 23		15 45
10	Haren		11 09	11 25		11 47	12 09	12 25		12 47	13 09	13 25		13 47	14 09	14 25		14 47	15 09	15 25		15 47
14	**Vilvoorde**		11 17	11 30		11 52	12 17	12 30		12 52	13 17	13 30		13 52	14 17	14 30		14 52	15 17	15 30		15 52
18	Eppegem		11 21				12 21				13 21				14 21				15 21			
23	Hofstade		11 25				12 25				13 25				14 25				15 25			
26	Muizen		11 29				12 29				13 29				14 29				15 29			
30	**Mechelen**	O	11 34				12 34				13 34				14 34				15 34			
25	*Antwerpen-Berchem*	O	*12 05*				*13 05*				*14 05*				*15 05*				*16 05*			
25	*Antwerpen-Centraal*	O	*12 09*				*13 09*				*14 09*				*15 09*				*16 09*			

1 Zie verder tabel 50.
2 Schaarbeek 7 57.
3 Schaarbeek 8 20.
4 Zie verder tabel 161.

1 Voir tableau 50.
2 Schaerbeek 7 57.
3 Schaerbeek 8 20.
4 Voir tableau 161.

26

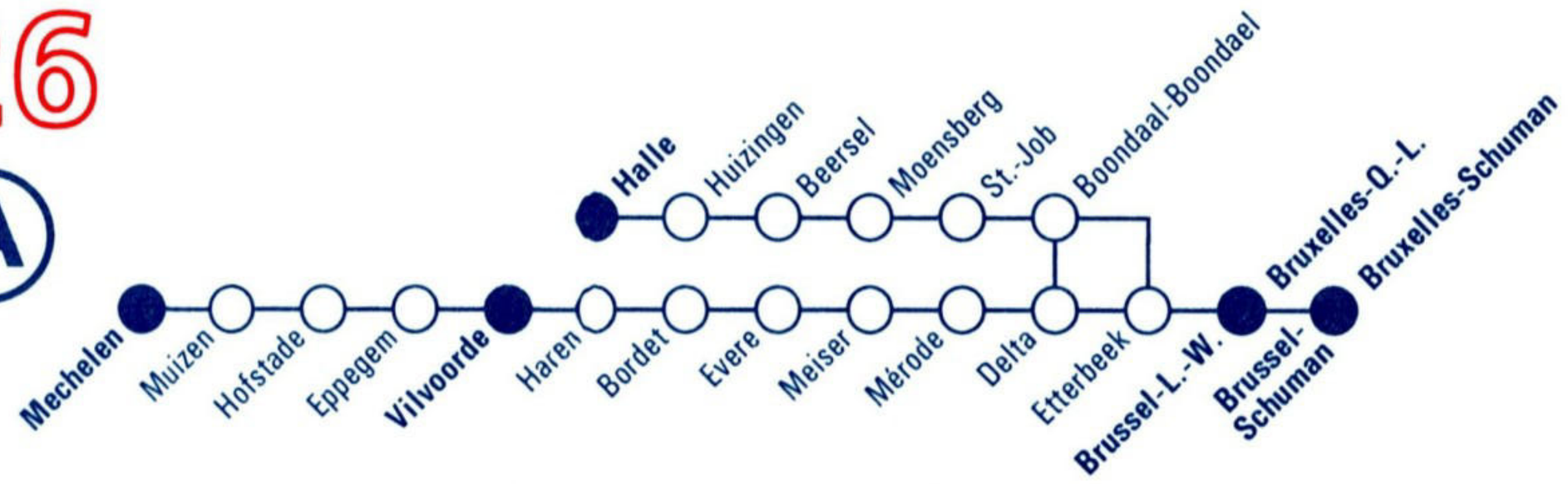

Een busdienst is ingericht tussen Huizingen en Halle. Deze bussen zijn toegankelijk voor reizigers in het bezit van een geldig vervoerbewijs NMBS.

Un service de bus est assuré entre Huizingen et Hal. Ces bus sont accessibles aux voyageurs munis d'un titre de transport SNCB.

tab km			L 6362		L 6813	L 5941	L 6915	L 6363	L 6814	L 5942	L 6916	L 6364	L 6815	L 5943	L 6917	L 6365	L 6816	L 5944	L 6918	L 6366	L 6817	
0	**Halle**																					
3	Huizingen		15 33		16 04		16 18	16 33	16 57		17 18	17 33	17 57		18 18	18 33	18 57		19 18	19 33	19 57	
6	Beersel		15 36		16 07		16 21	16 36	17 00		17 21	17 36	18 00		18 21	18 36	19 00		19 21	19 36	20 00	
8	Moensberg		15 39		16 10		16 24	16 39	17 03		17 24	17 39	18 03		18 24	18 39	19 03		19 24	19 39	20 03	
11	Sint-Job/Saint-Job		15 42		16 13	16 16	16 27	16 42	17 06	17 13	17 27	17 42	18 06	18 18	18 27	18 42	19 06	19 13	19 27	19 42	20 06	
14	Boondaal/Boondael		15 45		16 16	16 19	16 30	16 45	17 09	17 16	17 30	17 45	18 09	18 21	18 30	18 45	19 09	19 16	19 30	19 45	20 09	
17	**Etterbeek**	O	15 49			16 22		16 49		17 20		17 49		18 24		18 49		19 20		19 49		
19	**Bru.-L.W./Q.L.**	O				16 26				17 25				18 27				19 25				
161	*Ottignies*	O				*16 46*				*17 44*				*18 56*				*19 56*				
161	*Namur*	O				*17 09*				*18 11*				*19 20*				*20 04*				
	Brussel-Bruxelles L.W./Q.L.					16 27				17 26				18 28				19 27				
	Brussel-Bruxelles Schuman	O				3 16 29				3 17 28				3 18 30				3 19 29				
161	*Brussel-Bruxelles Noord/Nord*	O				*16 47*				*17 40*				*18 49*				*19 49*				
161	*Brussel-Bruxelles Centr.*	O				*16 53*				*17 44*				*18 54*				*19 54*				
161	*Brussel-Bruxelles Zuid/Midi*	O				*16 57*				*17 48*				*18 58*				*19 58*				

tab km			P 4330							P 4210												
			1																			
161	*Brussel-Bruxelles Schuman*		*15 44*	16 07				*16 44*		17 19		*17 44*				*18 44*				*19 44*		
161	*Brussel-Bruxelles L.W./Q.L.*		*15 47*	16 10				*16 47*		17 22		*17 47*				*18 47*				*19 47*		
0	**Etterbeek**		15 54	16 14				16 54		17 27		17 54				18 54				19 54		
2	Delta		15 57	|	16 20		16 35	16 57	17 13	|	17 35	17 57	18 13		18 35	18 57	19 13		19 35	19 57	20 13	
4	Mérode		16 00	16 18	16 23		16 38	17 00	17 16	|	17 38	18 00	18 16		18 38	19 00	19 16		19 38	20 00	20 16	
6	Meiser		16 02	|	16 25		16 40	17 02	17 18	|	17 40	18 02	18 18		18 40	19 02	19 18		19 40	20 02	20 18	
7	Evere		16 05	|	16 28		16 43	17 05	17 21	|	17 43	18 05	18 21		18 43	19 05	19 21		19 43	20 05	20 21	
8	Bordet		16 07	16 23	16 30		16 45	17 07	17 23	|	17 45	18 07	18 23		18 45	19 07	19 23		19 45	20 07	20 23	
10	Haren		16 09	2 |	16 32		16 47	17 09	17 25	|	17 47	18 09	18 25		18 47	19 09	19 25		19 47	20 09	20 25	
14	**Vilvoorde**		16 17		16 37		16 52	17 17	17 30	17 41	17 52	18 17	18 30		18 52	19 17	19 30		19 52	20 17	20 30	
18	Eppegem		16 21					17 21		|		18 21			19 21				20 21			
23	Hofstade		16 25					17 25		|		18 25			19 25				20 25			
26	Muizen		16 29					17 29		|		18 29			19 29				20 29			
30	**Mechelen**	O	16 34					17 34		4 17 49		18 34				19 34				20 34		
25	*Antwerpen-Berchem*	O	*17 05*					*18 05*		18 08		*19 05*				*20 05*				*21 05*		
25	*Antwerpen-Centraal*	O	*17 09*					*18 09*		18 12		*19 09*				*20 09*				*21 09*		

1 Schaarbeek 15 59.
2 Zie verder tabellen 36, 35.
3 Zie verder tabel 50.
4 Zie verder tabel 25.

1 Schaerbeek 15 59.
2 Voir tableaux 36, 35.
3 Voir tableau 50.
4 Voir tableau 25.

MECHELEN

B-Dagtrip 122

Dierenpark Planckendael en het Speelgoed- en Bijenteeltmuseum

34

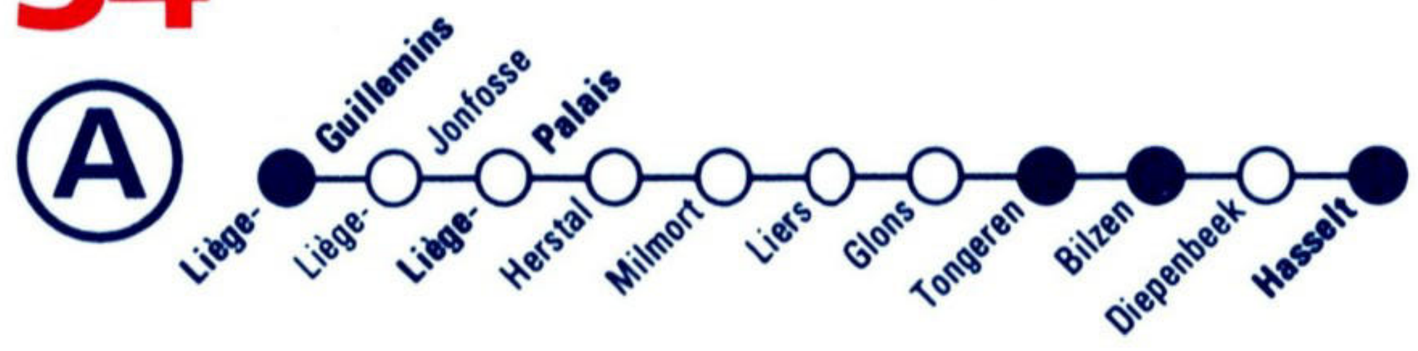

34

tab km			IR c 1604	L 7828	L 7228	IR c 1605	T 8901 ②✲	P 3441	L 7829	IR m 2129	IC J 878	IR c 1606	L 7229	P 3430	L 7830	IR m 2130	P 3442	IC J 879	P 3498	IR c 1607	P 3431 ▲	L 7230
36	Bruxelles-Brussel Midi/Zuid										5 18	5 47	5 47				6 18	6 18	6 47	6 47	6 47	6 47
36	Bruxelles-Brussel Centr.										5 22	5 52	5 52				6 22	6 22	6 52	6 52	6 52	6 52
36	Bruxelles-Brussel Nord/Noord										5 29	5 57	5 57				6 29	6 29	6 57	6 57	6 57	6 57
36	Leuven										5 47	6 17	6 17				6 47	6 47	7 17	7 17	7 17	7 17
0	**Liège-Guillemins**			5 35	5 41	**6 06**		6 34	6 38	**6 41**	**6 55**	**7 06**	**7 13**	7 24	7 38	**7 41**	7 47	**7 55**	8 04	**8 08**	8 11	8 15
1	Liège-Jonfosse			5 38	5 45	**6 10**		6 38	6 41	**6 45**	**6 59**	**7 10**	**7 17**	7 28	7 41	**7 45**	7 51	**7 59**	8 08	**8 12**	8 15	8 19
3	**Liège-Palais**			5 40	5 48	**6 13**		6 41	6 43	**6 48**	**7 02**	**7 13**	7 20	7 31	7 43	**7 48**	7 54	**8 02**	8 11	**8 15**	8 18	8 22
7	Herstal				5 52	**6 17**		6 45		**6 52**	**7 06**	**7 17**	7 25	7 36		**7 52**	7 58	**8 06**	8 15	**8 19**	8 22	8 26
11	Milmort					**6 22**				**6 58**		**7 22**	7 31	7 42		**7 58**				**8 24**		
14	Liers					**6 25**				**7 01**		**7 25**	7 34	7 45		**8 01**				**8 27**		
21	Glons					**6 32**						**7 32**								**8 34**		
27	Tongeren	O				**6 37**						**7 37**								**8 39**		
27	Tongeren			**5 38**		**6 38**	7 26					**7 38**								**8 40**		
37	Bilzen			**5 46**		**6 46**	7 35					**7 46**								**8 48**		
45	Diepenbeek			**5 53**		**6 53**	7 43					**7 53**								**8 55**		
53	**Hasselt**	O		**1** **5 59**		**1** **6 59**	**3** 7 50					**1** **7 59**								**1** **9 01**		
35	Diest	O		**6 24**			**7 25**	8 06				**8 26**								**9 26**		
35	Aarschot	O		**6 36**			**7 38**	8 20				**8 38**								**9 38**		
16	Lier	O		**7 02**			**8 02**	*9 02*				**9 02**								**10 02**		
16	Antwerpen-Berchem	O		**7 13**			**8 13**	*9 13*				**9 13**								**10 13**		
16	Antwerpen-Centraal	O		**7 18**			**8 18**	*9 18*				**9 18**								**10 18**		
36	Leuven	O		*6 55*			*7 55*	*8 55*				*8 55*								*9 55*		
36	Bruxelles-Brussel Nord/Noord	O		*7 13*			*8 13*	*9 13*				*9 13*								*10 13*		
36	Bruxelles-Brussel Centr.	O		*7 20*			*8 20*	*9 20*				*9 20*								*10 20*		
36	Bruxelles-Brussel Midi/Zuid	O		*7 24*			*8 24*	*9 24*				*9 24*								*10 24*		

tab km		IR p 2254	L 7831	IR m 2131	IC J 880	IR c 1608	L 7231	L 7832	IR m 2132	IC J 881	IR c 1609	L 7833	IR m 2133	IC J 882	IR c 1610	L 7233	L 7834	IR m 2134	IC J 883	IR c 1611	L 7835
36	Bruxelles-Brussel Midi/Zuid				7 18	7 47	7 47			8 18	8 47			9 18	9 47	9 47			10 18	10 47	
36	Bruxelles-Brussel Centr.				7 22	7 52	7 52			8 22	8 52			9 22	9 52	9 52			10 22	10 52	
36	Bruxelles-Brussel Nord/Noord				7 29	7 57	7 57			8 29	8 57			9 29	9 57	9 57			10 29	10 57	
36	Leuven				7 47	8 17	8 17			8 47	9 17			9 47	10 17	10 17			10 47	11 17	
0	**Liège-Guillemins**	8 36	8 38	8 41	8 55	9 06	9 19	9 38	9 41	9 55	10 06	10 38	10 41	10 55	11 06	11 19	11 38	11 41	11 55	12 06	12 38
1	Liège-Jonfosse	8 39	8 41	8 45	8 59	9 10	9 23	9 41	9 45	9 59	10 10	10 41	10 45	10 59	11 10	11 23	11 41	11 45	11 59	12 10	12 41
3	**Liège-Palais**	8 42	8 43	8 48	9 02	9 13	9 25	9 43	9 48	10 02	10 13	10 43	10 48	11 02	11 13	11 25	11 43	11 48	12 02	12 13	12 43
7	Herstal	8 46		8 52	9 06	9 17			9 52	10 06	10 17		10 52	11 06	11 17			11 52	12 06	12 17	
11	Milmort			8 58		9 22			9 58		10 22		10 58		11 22			11 58		12 22	
14	Liers			9 01		9 25			10 01		10 25		11 01		11 25			12 01		12 25	
21	Glons					9 32					10 32				11 32					12 32	
27	Tongeren O					9 37					10 37				11 37					12 37	
27	Tongeren					9 38					10 38				11 38					12 38	
37	Bilzen					9 46					10 46				11 46					12 46	
45	Diepenbeek					9 53					10 53				11 53					12 53	
53	**Hasselt** O					1 9 59					1 10 59				1 11 59					1 12 59	
35	*Diest* O					10 26					11 26				12 26					13 26	
35	*Aarschot* O					10 38					11 38				12 38					13 38	
16	*Lier* O					11 02					12 02				13 02					14 02	
16	*Antwerpen-Berchem* O					11 13					12 13				13 13					14 13	
16	*Antwerpen-Centraal* O					11 18					12 18				13 18					14 18	
36	*Leuven* O					10 55					11 55				12 55					13 55	
36	Bruxelles-Brussel Nord/Noord O					11 13					12 13				13 13					14 13	
36	Bruxelles-Brussel Centr. O					11 20					12 20				13 20					14 20	
36	Bruxelles-Brussel Midi/Zuid O					11 24					12 24				13 24					14 24	

1 Zie verder tabellen 35, 16, 15.
2 Bestemming Blankenberge 10 15.
3 Zie verder tabellen 35, 53a, 53, 50a.

1 Voir tableaux 35, 16, 15.
2 Destination Blankenberge 10 15.
3 Voir tableaux 35, 53a, 53, 50a.

TONGEREN-HASSELT-MECHELEN-DENDERMONDE → BLANKENBERGE

TOERISTREIN – Alle dagen

34

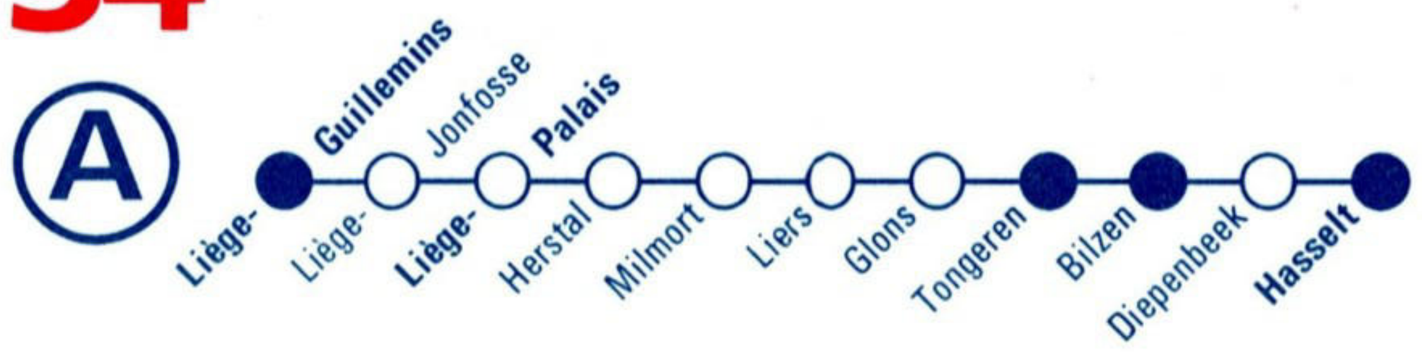

34

tab km			IR m 2135	IC J 884	IR c 1612	L 7235	L 7836	IR m 2136	IC J 885	IR c 1613	L 7837	IR m 2137	IC J 886	IR c 1614	L 7237	L 7838	IR m 2138	IC J 887	IR c 1615	L 7839	IR m 2139	IC J 888
36	*Bruxelles-Brussel*	*Midi/Zuid*		*11 18*	*11 47*	*11 47*	*12 07*		*12 18*	*12 47*			*13 18*	*13 47*	*13 47*			*14 18*	*14 47*			*15 18*
36		*Centr.*		*11 22*	*11 52*	*11 52*			*12 22*	*12 52*			*13 22*	*13 52*	*13 52*			*14 22*	*14 52*			*15 22*
36		*Nord/Noord*		*11 29*	*11 57*	*11 57*	*12 16*		*12 29*	*12 57*			*13 29*	*13 57*	*13 57*			*14 29*	*14 57*			*15 29*
36	*Leuven*			*11 47*	*12 17*	*12 17*			*12 47*	*13 17*			*13 47*	*14 17*	*14 17*			*14 47*	*15 17*			*15 47*
0	**Liège-Guillemins**		**12 41**	**12 55**	**13 06**	13 19	13 38	**13 41**	**13 55**	**14 06**	14 38	**14 41**	**14 55**	**15 06**	15 19	15 38	**15 41**	**15 55**	**16 06**	16 38	**16 41**	**16 55**
1	Liège-Jonfosse		**12 45**	**12 59**	**13 10**	13 23	13 41	**13 45**	**13 59**	**14 10**	14 41	**14 45**	**14 59**	**15 10**	15 23	15 41	**15 45**	**15 59**	**16 10**	16 41	**16 45**	**16 59**
3	**Liège-Palais**		**12 48**	**13 02**	**13 13**	13 25	13 43	**13 48**	**14 02**	**14 13**	14 43	**14 48**	**15 02**	**15 13**	15 25	15 43	**15 48**	**16 02**	**16 13**	16 43	**16 48**	**17 02**
7	Herstal		**12 52**	**13 06**	**13 17**			**13 52**	**14 06**	**14 17**		**14 52**	**15 06**	**15 17**			**15 52**	**16 06**	**16 17**		**16 52**	**17 06**
11	Milmort		**12 58**		**13 22**			**13 58**		**14 22**		**14 58**		**15 22**			**15 58**		**16 22**		**16 58**	
14	Liers		**13 01**		**13 25**			**14 01**		**14 25**		**15 01**		**15 25**			**16 01**		**16 25**		**17 01**	
21	Glons				**13 32**					**14 32**				**15 32**					**16 32**			
27	Tongeren	O			**13 37**					**14 37**				**15 37**					**16 37**			
27	Tongeren				**13 38**					**14 38**				**15 38**					**16 38**			
37	Bilzen				**13 46**					**14 46**				**15 46**					**16 46**			
45	Diepenbeek				**13 53**					**14 53**				**15 53**					**16 53**			
53	**Hasselt**	O			**13 59**					**14 59**				**15 59**					**16 59**			
35	*Diest*	O			**14 26**					**15 26**				**16 26**					**17 26**			
35	*Aarschot*	O			**14 38**					**15 38**				**16 38**					**17 38**			
16	*Lier*	O			**15 02**					**16 02**				**17 02**					**18 02**			
16	*Antwerpen-Berchem*	O			**15 13**					**16 13**				**17 13**					**18 13**			
16	*Antwerpen-Centraal*	O			**15 18**					**16 18**				**17 18**					**18 18**			
36	*Leuven*	O			*14 55*					*15 55*				*16 55*					*17 55*			
36	*Bruxelles-Brussel*	*Nord/Noord* O			*15 13*					*16 13*				*17 13*					*18 13*			
36		*Centr.* O			*15 20*					*16 20*				*17 20*					*18 20*			
36		*Midi/Zuid* O			*15 24*					*16 24*				*17 24*					*18 24*			

HASSELT

B-Dagtrip 163

Bezoek aan de Japanse Tuin en 2 musea

tab km			IR c 1616	P 4421 ▲	L 7239	L 7840	IR m 2140	IC J 889	IR c 1617	L 7240	L 7841	IR m 2141	IC J 890	IR c 1618	L 7241	L 7842	IR m 2142	IC J 891	IR c 1619	L 7843	IR m 2143	IC J 892
36	Bruxelles-Brussel	Midi/Zuid	15 55	15 55		16 11	16 11	16 18	16 54	17 08	17 08	17 08	17 18	17 47	18 08			18 18	18 47	19 23	19 23	19 23
36		Centr.	15 52	15 52		16 15	16 15	16 22	16 58	17 12	17 12	17 12	17 22	17 52	18 12			18 22	18 52			19 22
36		Nord/Noord	16 03	16 03		16 19	16 19	16 29	17 03	17 18	17 18	17 18	17 29	17 57	18 17			18 29	18 57	19 32	19 32	19 32
36	Leuven		16 17	16 17				16 47	17 17				17 47	18 17	18 17			18 47	19 17			19 47
0	**Liège-Guillemins**		17 06	17 10	17 25	17 38	17 41	17 55	18 06	18 26	18 38	18 41	18 55	19 06	19 19	19 38	19 41	19 55	20 06	20 38	20 41	20 55
1	Liège-Jonfosse		17 10	17 14	17 28	17 41	17 45	17 59	18 10	18 30	18 41	18 45	18 59	19 10	19 22	19 41	19 45	19 59	20 10	20 41	20 45	20 59
3	**Liège-Palais**		17 13	17 17	17 31	17 43	17 48	18 02	18 13	18 33	18 43	18 48	19 02	19 13	19 24	19 43	19 48	20 02	20 13	20 43	20 48	21 02
7	Herstal		17 17	17 22	17 35		17 52	18 06	18 17	18 37		18 52	19 06	19 17			19 52	20 06	20 17		20 52	21 06
11	Milmort		17 22	17 28			17 58		18 22			18 58		19 22			19 58		20 22		20 58	
14	Liers		17 25	17 32			18 01		18 25			19 01		19 25			20 01		20 25		21 01	
21	Glons		17 32						18 32					19 32					20 32			
27	Tongeren	○	17 37						18 37					19 37					20 37			
27	Tongeren		17 38						18 38					19 38					20 38			
37	Bilzen		17 46						18 46					19 46					20 46			
45	Diepenbeek		17 53						18 53					19 53					20 53			
53	**Hasselt**	○	1 17 59						1 18 59					1 19 59					1 20 59			
35	*Diest*	○	18 26						19 26					20 26					21 26			
35	*Aarschot*	○	18 38						19 38					20 38					21 38			
16	*Lier*	○	19 02						20 02					21 02					22 02			
16	*Antwerpen-Berchem*	○	19 13						20 13					21 13					22 13			
16	*Antwerpen-Centraal*	○	19 18						20 18					21 18					22 18			
36	*Leuven*	○	18 55						19 55					20 55					21 55			
36	*Bruxelles-Brussel*	*Nord/Noord* ○	19 13						20 13					21 13					22 13			
36		*Centr.* ○	19 20						20 20					21 20					22 20			
36		*Midi/Zuid* ○	19 24						20 24					21 24					22 24			

1 Zie verder tabellen 35, 16, 15.

1 Voir tableaux 35, 16, 15.

34

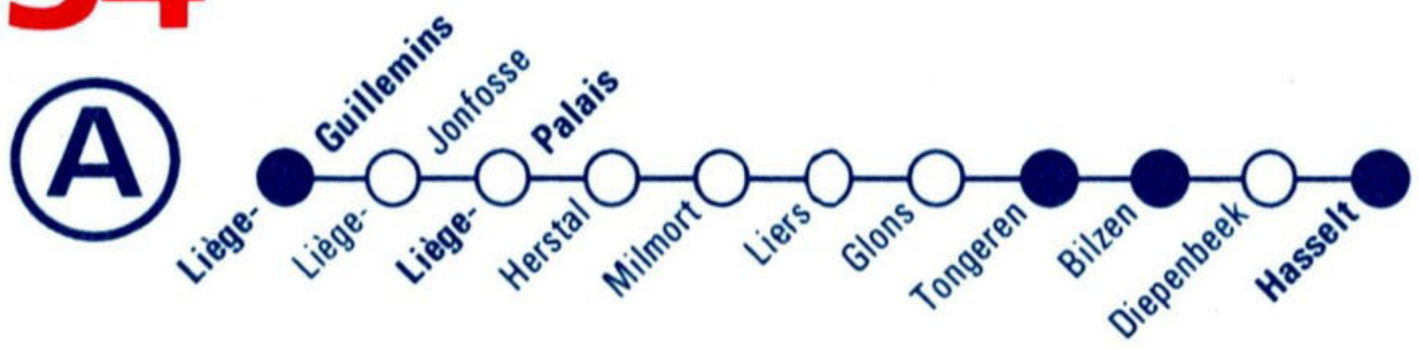

tab km			IR c 1620	L 7243	L 7844	IR m 2144	IC J 893	IR c 1621	IR m 2145	IC J 894	IC J 895
36	Bruxelles-Brussel	Midi/Zuid	19 47	20 03			20 18	20 47		21 47	22 50
36		Centr.	19 52	19 52			20 22	20 52		21 52	22 54
36		Nord/Noord	19 57	20 12			20 29	20 57		21 57	22 59
36	Leuven		20 17	20 17			20 47	21 17		22 17	23 19
0	**Liège-Guillemins**		**21 06**	21 19	21 38	**21 41**	**21 55**	**22 06**	**22 41**	**23 01**	**0 10**
1	Liège-Jonfosse		**21 10**	21 23	21 41	**21 45**	**21 59**	**22 10**	**22 45**	**23 05**	**0 14**
3	**Liège-Palais**		**21 13**	21 25	21 43	**21 48**	**22 02**	**22 13**	**22 48**	**23 08**	**0 17**
7	Herstal		**21 17**			**21 52**	**22 06**	**22 17**	**22 52**	**23 12**	**0 21**
11	Milmort		**21 22**			**21 58**		**22 22**	**22 58**		
14	Liers		**21 25**			**22 01**		**22 25**	**23 01**		
21	Glons		**21 32**					**22 32**			
27	Tongeren	○	**21 37**					**22 37**			
27	Tongeren		**21 38**					**22 38**			
37	Bilzen		**21 46**					**22 46**			
45	Diepenbeek		**21 53**					**22 53**			
53	**Hasselt**	○	**1 21 59**					**22 59**			
35	*Diest*	○	**22 26**								
35	*Aarschot*	○	**22 38**								
16	*Lier*	○	**23 02**								
16	*Antwerpen-Berchem*	○	**23 13**								
16	*Antwerpen-Centraal*	○	**23 18**								
36	*Leuven*	○	*22 55*								
36	Bruxelles-Brussel	Nord/Noord ○	*23 13*								
36		Centr. ○	*23 20*								
36		Midi/Zuid ○	*23 24*								

1 Zie verder tabellen 35, 16, 15.

1 Voir tableaux 35, 16, 15.

MULTI PASS Ensemble en train à prix malin

34

34

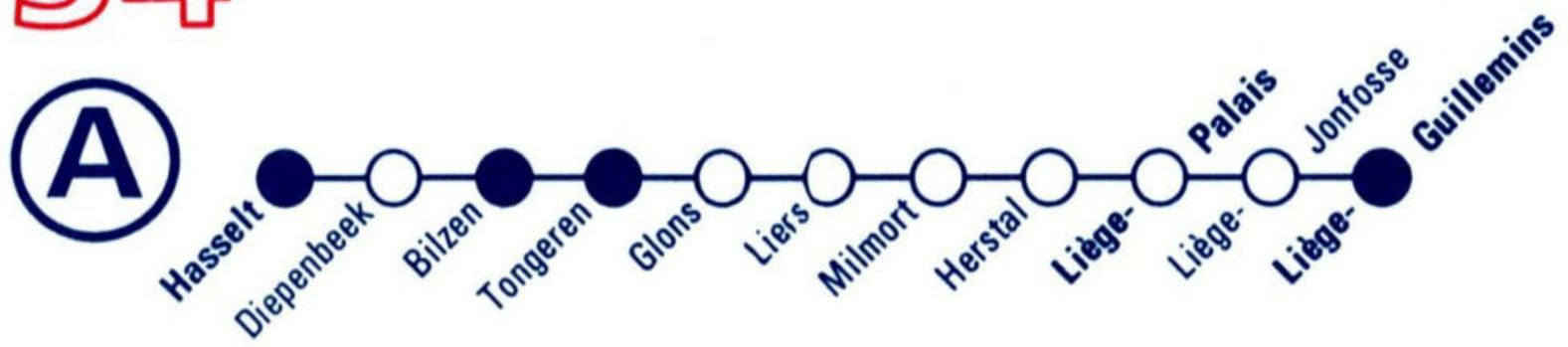

tab km			IC J 855	IR m 2105	L 7803	L 7203	IR c 1627	L 7204	IC J 856	IR m 2106	L 7804	P 3421 ▲	IR c 1628	IC J 857	IR m 2107	L 7805	L 7205	IR c 1629	IC J 858	IR m 2108	L 7806	IR c 1630
36	*Bruxelles-Brussel*	*Midi/Zuid*											*5 18*					*6 18*				*7 18*
36		*Centr.*											*5 22*					*6 22*				*7 22*
36		*Nord/Noord*											*5 29*					*6 29*				*7 29*
36	*Leuven*												*5 47*					*6 47*				*7 47*
16	*Antwerpen-Centraal*												**5 24**					**6 24**				**7 24**
16	*Antwerpen-Berchem*												**5 29**					**6 29**				**7 29**
16	*Lier*												**5 40**					**6 40**				**7 40**
35	*Aarschot*												**6 04**					**7 04**				**8 04**
35	*Diest*												**6 16**					**7 16**				**8 16**
0	**Hasselt**						**5 43**						**6 43**					**7 43**				**8 43**
8	Diepenbeek						**5 49**						**6 49**					**7 49**				**8 49**
16	Bilzen						**5 56**						**6 56**					**7 56**				**8 56**
26	Tongeren	O					**6 04**						**7 04**					**8 04**				**9 04**
26	Tongeren						**6 05**						**7 05**					**8 05**				**9 05**
32	Glons						**6 10**						**7 10**					**8 10**				**9 10**
39	Liers			**5 41**			**6 17**			**6 41**		6 56	**7 17**	**7 27**	**7 41**			**8 17**		**8 41**		**9 17**
42	Milmort			**5 44**			**6 20**			**6 44**		7 00	**7 20**	**7 30**	**7 44**			**8 20**		**8 44**		**9 20**
46	Herstal		**5 31**	**5 50**			**6 25**	6 32	**6 36**	**6 50**		7 06	**7 25**	**7 36**	**7 50**			**8 25**	**8 36**	**8 50**		**9 25**
50	**Liège-Palais**		**5 36**	**5 55**	5 59	6 12	**6 30**	6 37	**6 41**	**6 55**	6 59	7 11	**7 30**	**7 41**	**7 55**	7 59	8 13	**8 30**	**8 41**	**8 55**	8 59	**9 30**
52	Liège-Jonfosse		**5 39**	**5 58**	6 01	6 14	**6 33**	6 40	**6 44**	**6 58**	7 01	7 14	**7 33**	**7 44**	**7 58**	8 01	8 15	**8 33**	**8 44**	**8 58**	9 01	**9 33**
53	**Liège-Guillemins**	O	1 **5 42**	2 **6 01**	3 6 04	4 6 17	**6 36**	4 6 43	1 **6 47**	2 **7 01**	3 7 04	5 7 17	**7 36**	1 **7 47**	2 **8 01**	3 8 04	4 8 18	**8 36**	1 **8 47**	2 **9 01**	3 9 04	**9 36**
36	*Leuven*	O	*6 55*				*7 25*	*7 55*	*7 55*				*8 24*	*8 55*				*9 24*	*9 55*			*10 24*
36	*Bruxelles-Brussel*	*Nord/Noord* O	*7 13*	*7 20*	*7 20*		*7 44*	*8 13*	*8 13*	*8 23*	*8 23*	*8 23*	*8 44*	*8 50*	*9 12*	*9 12*		*9 44*	*10 13*			*10 44*
36		*Centr.* O	*7 20*	*7 25*	*7 25*		*7 50*	*8 20*	*8 20*	*8 28*	*8 28*	*8 28*	*8 50*	*9 20*				*9 50*	*10 20*			*10 50*
36		*Midi/Zuid* O	*7 24*	*7 29*	*7 29*		*7 55*	*7 56*	*8 24*	*8 32*	*8 32*	*8 32*	*8 55*	*9 04*	*9 20*	*9 20*		*9 55*	*10 24*			*10 55*

1 Zie verder tabellen 125, 130, 118, 78, 94.
2 Zie verder tabellen 125, 130.
3 Zie verder tabel 37.
4 Zie verder tabel 43.
5 Zie verder tabel 125.

1 Voir tableaux 125, 130, 118, 78, 94.
2 Voir tableaux 125, 130.
3 Voir tableau 37.
4 Voir tableau 43.
5 Voir tableau 125.

34

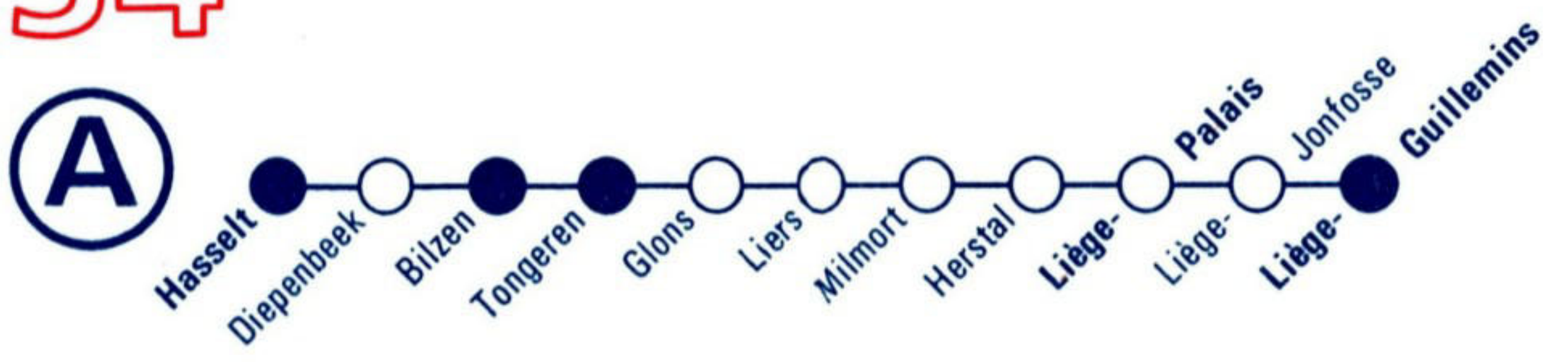

34

tab km			IC J 859	IR m 2109	L 7807	L 7207	IR c 1631	IC J 860	IR m 2110	L 7808	IR c 1632	IC J 861	IR m 2111	L 7809	L 7209	IR c 1633	P 3443 ③ ●	IC J 862	IR m 2112	L 7810	IR c 1634	IC J 863
36	Bruxelles-Brussel	Midi/Zuid					8 18				9 18					10 18					11 18	
36		Centr.					8 22				9 22					10 22					11 22	
36		Nord/Noord					8 29				9 29					10 29					11 29	
36	Leuven						8 47				9 47					10 47					11 47	
16	Antwerpen-Centraal						8 24				9 24					10 24					11 24	
16	Antwerpen-Berchem						8 29				9 29					10 29					11 29	
16	Lier						8 40				9 40					10 40					11 40	
35	Aarschot						9 04				10 04					11 04					12 04	
35	Diest						9 16				10 16					11 16					12 16	
0	**Hasselt**						9 43				10 43					11 43					12 43	
8	Diepenbeek						9 49				10 49					11 49					12 49	
16	Bilzen						9 56				10 56					11 56					12 56	
26	Tongeren	O					10 04				11 04					12 04					13 04	
26	Tongeren						10 05				11 05					12 05					13 05	
32	Glons						10 10				11 10					12 10					13 10	
39	Liers			9 41			10 17		10 41		11 17		11 41			12 17			12 41		13 17	
42	Milmort			9 44			10 20		10 44		11 20		11 44			12 20			12 44		13 20	
46	Herstal		9 36	9 50			10 25	10 36	10 50		11 25	11 36	11 50		12 08	12 25	12 31	12 36	12 50		13 25	13 36
50	**Liège-Palais**		9 41	9 55	9 59	10 13	10 30	10 41	10 55	10 59	11 30	11 41	11 55	11 59	12 13	12 30	12 36	12 41	12 55	12 59	13 30	13 41
52	Liège-Jonfosse		9 44	9 58	10 01	10 15	10 33	10 44	10 58	11 01	11 33	11 44	11 58	12 01	12 15	12 33	12 39	12 44	12 58	13 01	13 33	13 44
53	**Liège-Guillemins**	O	1 9 47	2 10 01	3 10 04	4 10 18	10 36	1 10 47	2 11 01	3 11 04	11 36	1 11 47	2 12 01	3 12 04	4 12 18	12 36	4 12 42	1 12 47	2 13 01	3 13 04	13 36	1 13 47
36	Leuven	O	10 55				11 25	11 55			12 24	12 55				13 24	13 55	13 55			14 24	14 55
36	Bruxelles-Brussel	Nord/Noord O	11 13			11 32	11 44	12 13			12 44	13 13	13 14			13 44	14 13	14 13			14 44	15 13
36		Centr. O	11 20			11 38	11 50	12 20			12 50	13 20				13 50	14 20	14 20			14 50	15 20
36		Midi/Zuid O	11 24			11 42	11 55	12 24			12 55	13 22	13 22			13 55	14 24	14 24			14 54	14 54

GOLDEN RAILPASS Op reislust staat geen leeftijd !

tab km			IR m 2113	L 7811	L 7211	IR c 1635	IC J 864	IR m 2114	L 7812	L 7212	IR c 1636	IC J 865	IR m 2115	L 7813	L 7213	P 4430 ▲	P 4498	IR c 1637	P 4441	IC J 866	IR m 2116	L 7814
36	*Bruxelles-Brussel* { *Midi/Zuid*					*12 18*					*13 18*							*14 18*				
36	*Centr.*					*12 22*					*13 22*							*14 22*				
36	*Nord/Noord*					*12 29*					*13 29*							*14 29*				
36	*Leuven*					*12 47*					*13 47*							*14 47*				
16	*Antwerpen-Centraal*					12 24					13 24							14 24				
16	*Antwerpen-Berchem*					12 29					13 29							14 29				
16	*Lier*					12 40					13 40							14 40				
35	*Aarschot*					13 04					14 04							15 04				
35	*Diest*					13 16					14 16							15 16				
0	**Hasselt**					13 43					14 43							15 43				
8	Diepenbeek					13 49					14 49							15 49				
16	Bilzen					13 56					14 56							15 56				
26	Tongeren	○				14 04					15 04							16 04				
26	Tongeren					14 05					15 05							16 05				
32	Glons					14 10					15 10							16 10				
39	Liers		13 41			14 17		14 41			15 17		15 41					16 17	16 21		16 41	
42	Milmort		13 44			14 20		14 44			15 20		15 44					16 20	16 24		16 44	
46	Herstal		13 50			14 25	14 36	14 50		15 17	15 25	15 36	15 50		16 08	16 11	16 17	16 25	16 31	16 36	16 50	
50	**Liège-Palais**		13 55	13 59	14 13	14 30	14 41	14 55	14 59	15 22	15 30	15 41	15 55	15 59	16 13	16 16	16 22	16 30	16 36	16 41	16 55	16 59
52	Liège-Jonfosse		13 58	14 01	14 15	14 33	14 44	14 58	15 01	15 25	15 33	15 44	15 58	16 01	16 15	16 19	16 25	16 33	16 39	16 44	16 58	17 01
53	**Liège-Guillemins**	○	2 14 01	3 14 04	4 14 18	14 36	1 14 47	2 15 01	3 15 04	4 15 28	15 36	1 15 47	2 16 01	3 16 04	4 16 18	5 16 22	3 16 28	16 36	4 16 42	1 16 47	2 17 01	3 17 04
36	*Leuven*	○				*15 24*	*15 55*			*16 24*	*16 24*	*16 55*				*17 24*	*17 24*	*17 24*	*17 55*	*17 55*		
36	*Bruxelles-Brussel* { *Nord/Noord*	○				*15 44*	*15 48*			*16 44*	*16 44*	*17 13*				*17 44*	*17 44*	*17 44*	*17 49*	*18 13*		
36	*Centr.*	○				*15 50*	*15 53*			*16 50*	*16 50*	*17 20*				*17 50*	*17 50*	*17 50*	*18 20*	*18 20*		
36	*Midi/Zuid*	○				*15 55*	*15 57*			*16 55*	*16 55*	*17 24*				*17 55*	*17 55*	*17 55*	*18 04*	*18 24*		

1 Zie verder tabellen 125, 130, 118, 78, 94.
2 Zie verder tabellen 125, 130.
3 Zie verder tabel 37.
4 Zie verder tabel 43.
5 Zie verder tabel 125.

1 Voir tableaux 125, 130, 118, 78, 94.
2 Voir tableaux 125, 130.
3 Voir tableau 37.
4 Voir tableau 43.
5 Voir tableau 125.

GO PASS

Volg je eigen spoor !

34

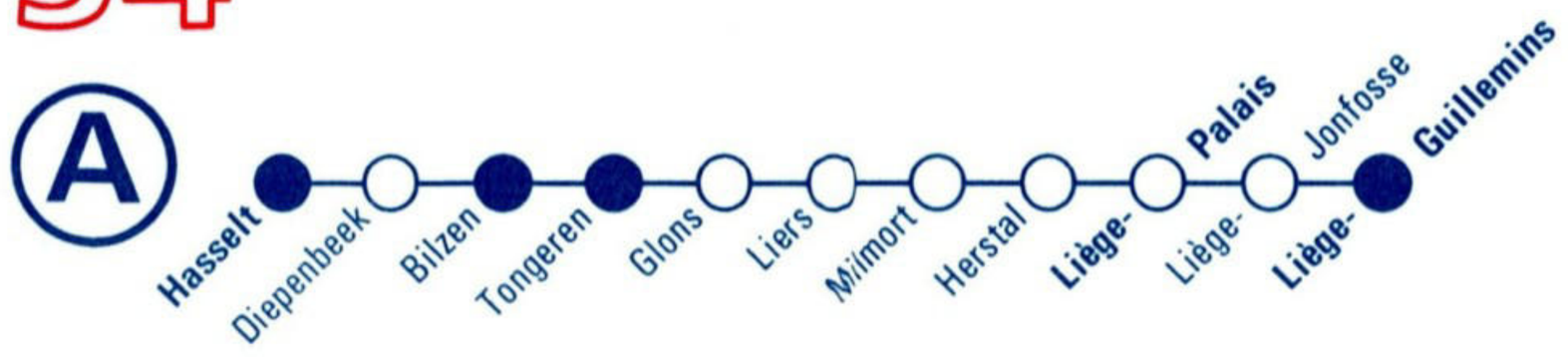

34

tab km			P 4431	L 7214	IR c 1638	IC J 867	IR m 2117	L 7815	L 7215	P 4442	IR c 1639	IC J 868	IR m 2118	L 7816	IR c 1640	IC J 869	IR m 2119	L 7817	L 7217	IR c 1641	IC J 870	IR m 2120
36	*Bruxelles-Brussel*	*Midi/Zuid*			*15 18*						*16 18*				*17 18*					*18 18*		
36		*Centr.*			*15 22*						*16 22*				*17 22*					*18 22*		
36		*Nord/Noord*			*15 29*						*16 29*				*17 29*					*18 29*		
36	*Leuven*				*15 47*						*16 47*				*17 47*					*18 47*		
16	*Antwerpen-Centraal*				15 24						16 24				17 24					18 24		
16	*Antwerpen-Berchem*				15 29						16 29				17 29					18 29		
16	*Lier*				15 40						16 40				17 40					18 40		
35	*Aarschot*				16 04						17 04				18 04					19 04		
35	*Diest*				16 16						17 16				18 16					19 16		
0	**Hasselt**				16 43						17 43				18 43					19 43		
8	Diepenbeek				16 49						17 49				18 49					19 49		
16	Bilzen				16 56						17 56				18 56					19 56		
26	Tongeren	O			17 04						18 04				19 04					20 04		
26	Tongeren				17 05						18 05				19 05					20 05		
32	Glons				17 10						18 10				19 10					20 10		
39	Liers				17 17		17 41				18 17		18 41		19 17		19 41			20 17		20 41
42	Milmort				17 20		17 44				18 20		18 44		19 20		19 44			20 20		20 44
46	Herstal		17 06	17 09	17 25	17 36	17 50		18 08	18 22	18 25	18 36	18 50		19 25	19 36	19 50			20 25	20 36	20 50
50	**Liège-Palais**		17 11	17 14	17 30	17 41	17 55	17 59	18 13	18 27	18 30	18 41	18 55	18 59	19 30	19 41	19 55	19 59	20 13	20 30	20 41	20 55
52	Liège-Jonfosse		17 14	17 17	17 33	17 44	17 58	18 01	18 15	18 30	18 33	18 44	18 58	19 01	19 33	19 44	19 58	20 01	20 15	20 33	20 44	20 58
53	**Liège-Guillemins**	O	1 17 17	2 17 20	17 36	3 17 47	4 18 01	5 18 04	2 18 18	2 18 33	18 36	3 18 47	4 19 01	5 19 04	19 36	6 19 47	4 20 01	5 20 04	2 20 18	20 36	7 20 47	4 21 01
36	*Leuven*	O			*18 24*	*18 55*				*19 24*	*19 24*	*19 55*			*20 24*	*20 55*				*21 24*	*21 55*	
36	*Bruxelles-Brussel*	*Nord/Noord* O			*18 44*	*19 13*				*19 44*	*19 44*	*20 13*			*20 44*	*21 13*				*21 44*	*22 13*	
36		*Centr.* O			*18 50*	*19 20*				*19 50*	*19 50*	*20 20*			*20 50*	*21 20*				*21 50*	*22 20*	
36		*Midi/Zuid* O			*18 55*	*19 24*				*19 55*	*19 55*	*20 24*			*20 55*	*21 24*				*21 55*	*22 24*	

TONGEREN-HASSELT-MECHELEN-DENDERMONDE → BLANKENBERGE

TOERISTREIN – Alle dagen

tab km			L 7818	IR c 1642	IC J 871	IR m 2121	L 7219	L 7819	T 8921	IR c 1643
									8 ☼	
36	Bruxelles-Brussel	Midi/Zuid		19 18						20 18
36		Centr.		19 22						20 22
36		Nord/Noord		19 29						20 29
36	Leuven			19 47						20 47
16	Antwerpen-Centraal			19 24						20 24
16	Antwerpen-Berchem			19 29						20 29
16	Lier			19 40						20 40
35	Aarschot			20 04					20 34	21 04
35	Diest			20 16					20 48	21 16
0	**Hasselt**			20 43					21 05	21 43
8	Diepenbeek			20 49					21 12	21 49
16	Bilzen			20 56					21 20	21 56
26	Tongeren	O		21 04					21 29	22 04
26	Tongeren			21 05						
32	Glons			21 10						
39	Liers			21 17		21 41				
42	Milmort			21 20		21 44				
46	Herstal			21 25	21 36	21 50				
50	**Liège-Palais**		20 59	21 30	21 41	21 55	22 13	22 22		
52	Liège-Jonfosse		21 01	21 33	21 44	21 58	22 15	22 25		
53	**Liège-Guillemins**	O	5 21 04	21 36	7 21 47	1 22 01	2 22 18	5 22 28		
36	Leuven	O		22 24	22 55					
36	Bruxelles-Brussel	Nord/Noord O		22 44	23 13					
36		Centr. O		22 50	23 20					
36		Midi/Zuid O		22 55	23 24					

1 Zie verder tabel 125.
2 Zie verder tabel 43.
3 Zie verder tabellen 125, 130, 118, 78, 94.
4 Zie verder tabellen 125, 130.
5 Zie verder tabel 37.
6 Zie verder tabellen 125, 130, 118, 78.
7 Zie verder tabellen 125, 130, 118.
8 Herkomst Blankenberge 18 28.

1 Voir tableau 125.
2 Voir tableau 43.
3 Voir tableaux 125, 130, 118, 78, 94.
4 Voir tableaux 125, 130.
5 Voir tableau 37.
6 Voir tableaux 125, 130, 118, 78.
7 Voir tableaux 125, 130, 118.
8 Origine Blankenberge 18 28.

EUPEN

Vennbahn : toeristische spoorlijn van de Hoge Venen

B-Dagtrip 183

35



35

tab km			L 6228	L 6229	L 6878	IR c 1628	L 6230	L 6879	IR c 1629	L 6231	L 6880	IR c 1630	L 6232	L 6881	IR c 1631	L 6233	L 6882	IR c 1632	L 6234	L 6883	IR c 1633	L 6235
53a	*Mechelen*						*5 25*			*6 41*	*6 44*		*7 41*	*7 47*		*8 41*	*8 47*		*9 41*	*9 47*		*10 41*
36	*Brussel- Zuid/Midi*						*5 18*	*5 47*		*6 18*	*6 47*		*7 18*	*7 47*		*8 18*	*8 47*		*9 18*	*9 47*		*10 18*
36	*Bruxelles Centr.*						*5 22*	*5 52*		*6 22*	*6 52*		*7 22*	*7 52*		*8 22*	*8 52*		*9 22*	*9 52*		*10 22*
36	*Noord/Nord*						*5 29*	*5 57*		*6 29*	*6 57*		*7 29*	*7 57*		*8 29*	*8 57*		*9 29*	*9 57*		*10 29*
0	**Leuven**		4 09	5 04	5 24		6 04	6 24		7 04	7 24		8 04	8 24		9 04	9 24		10 04	10 24		11 04
9	Wezemaal		|	|	|		|	|		|	|		|	|		|	|		|
16	**Aarschot**	O	1 4 20	1 5 15	5 35		1 6 15	6 35		1 7 15	7 35		1 8 15	8 35		1 9 15	9 35		1 10 15	10 35		1 11 15
16	*Lier*	O	4 46	5 42	*6 02*		6 42	*7 02*		7 42	*8 02*		8 42	*9 02*		9 42	*10 02*		10 42	*11 02*		11 42
16	*Antwerpen-Berchem*	O	5 01	6 04	*6 13*		7 04	*7 13*		8 04	*8 13*		9 04	*9 13*		10 04	*10 13*		11 04	*11 13*		12 04
16	*Antwerpen-Centraal*	O	5 05	6 09	*6 18*		7 09	*7 18*		8 09	*8 18*		9 09	*9 18*		10 09	*10 18*		11 09	*11 18*		12 09
16	*Antwerpen-Centraal*					**5 24**		*5 33*	**6 24**		*6 33*	**7 24**		*7 33*	**8 24**		*8 33*	**9 24**		*9 33*	**10 24**	
16	*Antwerpen-Berchem*					**5 29**		*5 38*	**6 29**		*6 38*	**7 29**		*7 38*	**8 29**		*8 38*	**9 29**		*9 38*	**10 29**	
16	*Lier*					**5 40**		*6 00*	**6 40**		*7 00*	**7 40**		*8 00*	**8 40**		*9 00*	**9 40**		*10 00*	**10 40**	
16	**Aarschot**				5 37	**6 04**		6 37	**7 04**		7 37	**8 04**		8 37	**9 04**		9 37	**10 04**		10 37	**11 04**	
19	Langdorp				5 40	|		6 40	|		7 40	|		8 40	|		9 40	|		10 40	|	
25	Testelt				5 45	|		6 45	|		7 45	|		8 45	|		9 45	|		10 45	|	
28	Zichem				5 49	|		6 49	|		7 49	|		8 49	|		9 49	|		10 49	|	
33	**Diest**				5 54	**6 16**		6 54	**7 16**		7 54	**8 16**		8 54	**9 16**		9 54	**10 16**		10 54	**11 16**	
43	Schulen				6 01	|		7 01	|		8 01	|		9 01	|		10 01	|		11 01	|	
54	**Hasselt**	O			6 10	2 **6 29**		7 10	2 **7 29**		8 10	2 **8 29**		9 10	2 **9 29**		10 10	2 **10 29**		11 10	2 **11 29**	
34	*Liège-Guillemins*	O				**7 36**			**8 36**			**9 36**			**10 36**			**11 36**			**12 36**	
21	*Genk*	O			*6 49*	*6 49*			*7 52*			*8 52*			*9 52*			*10 52*			*11 52*	

LEUVEN

B-Dagtrip 167*

Cinema Super City Leuven

tab km			L 6884	IR c 1634	L 6236	L 6885	IR c 1635	L 6237	L 6886	IR c 1636	L 6238	L 6887	IR c 1637	L 6239	L 6888	IR c 1638	P 4345	L 6240	L 6889	P 4330	IR c 1639	P 4331
																				[3]		[4]
53a	*Mechelen*		*10 47*		*11 41*	*11 47*		*12 41*	*12 47*		*13 41*	*13 47*		*14 41*	*14 47*			*15 41*	*15 47*	*16 25*		*16 25*
36	*Brussel-Zuid/Midi*		*10 47*		*11 18*	*11 47*		*12 18*	*12 47*		*13 18*	*13 47*		*14 18*	*14 47*		*15 18*	*15 18*	*15 47*			16 14
36	*Brussel-Centr.*		*10 52*		*11 22*	*11 52*		*12 22*	*12 52*		*13 22*	*13 52*		*14 22*	*14 52*		*15 22*	*15 22*	*15 52*			16 18
36	*Bruxelles-Noord/Nord*		*10 57*		*11 29*	*11 57*		*12 29*	*12 57*		*13 29*	*13 57*		*14 29*	*14 57*		*15 29*	*15 29*	*15 57*			16 24
0	**Leuven**		11 24		12 04	12 24		13 04	13 24		14 02	14 24		15 04	15 24		15 50	16 02	16 24	16 44		16 49
9	Wezemaal		|		|	12 32		|	|		14 10	|		|	|		|	16 10	16 32	16 52		|
16	**Aarschot**	O	11 35		[1] 12 15	12 37		[1] 13 15	13 35		[1] 14 15	14 35		[1] 15 15	15 35		16 02	[1] 16 15	16 38	16 57		17 01
16	*Lier*	O	*12 02*		12 42	*13 02*		13 42	*14 02*		14 42	*15 02*		15 42	*16 02*		*16 42*	16 42	*17 02*	*17 42*		*17 42*
16	*Antwerpen-Berchem*	O	*12 13*		13 04	*13 13*		14 04	*14 13*		15 04	*15 13*		16 04	*16 13*		*17 04*	17 04	*17 13*	*18 04*		*18 04*
16	*Antwerpen-Centraal*	O	*12 18*		13 09	*13 18*		14 09	*14 18*		15 09	*15 18*		16 09	*16 18*		*17 09*	17 09	*17 18*	*18 09*		*18 09*
16	*Antwerpen-Centraal*		*10 33*	11 24		*11 33*	12 24		*12 33*	13 24		*13 33*	14 24		*14 33*	15 24	*15 24*		*15 33*		16 24	*16 24*
16	*Antwerpen-Berchem*		*10 38*	11 29		*11 38*	12 29		*12 38*	13 29		*13 38*	14 29		*14 38*	15 29	*15 29*		*15 38*		16 29	*16 29*
16	*Lier*		*11 00*	11 40		*12 00*	12 40		*13 00*	13 40		*14 00*	14 40		*15 00*	15 40	*15 40*		*16 00*		16 40	*16 40*
16	**Aarschot**		11 37	12 04		12 38	13 04		13 37	14 04		14 37	15 04		15 37	16 04	16 06		16 39	16 58	17 04	17 06
19	Langdorp		11 40	|		12 41	|		13 40	|		14 40	|		15 40	|	16 10		16 42	|	|	17 10
25	Testelt		11 45	|		12 46	|		13 45	|		14 45	|		15 45	|	16 15		16 47	|	|	17 16
28	Zichem		11 49	|		12 50	|		13 49	|		14 49	|		15 49	|	16 20		16 51	|	|	17 20
33	**Diest**		11 54	12 16		12 55	13 16		13 54	14 16		14 54	15 16		15 54	16 16	16 26		16 56	17 11	17 16	17 26
43	Schulen		12 01	|		13 02	|		14 01	|		15 01	|		16 01	|	16 33		17 03	|	|	17 33
54	**Hasselt**	O	12 10	[2] 12 29		13 11	[2] 13 29		14 10	[2] 14 29		15 10	[2] 15 29		16 10	[2] 16 29	16 43		17 12	17 24	[2] 17 29	17 43
34	*Liège-Guillemins*	O		13 36			14 36			15 36			16 36			17 36				*18 36*	18 36	
21	*Genk*	O		*12 52*			*13 52*			*14 52*			*15 52*			*16 52*			*17 52*	*17 52*	*17 52*	*18 21*

[1] Zie verder tabellen 16, 15.
[2] Zie verder tabel 34.
[3] Brussel-Schuman 16 07, Brussel-L.W. 16 10, Etterbeek 16 14.
[4] Stopt te Brussel-Congres 16 20.

[1] Voir tableaux 16, 15.
[2] Voir tableau 34.
[3] Bruxelles-Schuman 16 07, Bruxelles-Q.L. 16 10, Etterbeek 16 14.
[4] Arrêt à Bruxelles-Congrès 16 20.

HASSELT

Bezoek aan de Japanse Tuin en 2 musea

B-Dagtrip 163

35



35

tab km			L 6241	L 6890	P 4332	IR c 1640	P 4341	L 6242	L 6891	IR c 1641	L 6243	L 6892	T 8930	IR c 1642	L 6244	T 8921	L 6893	IR c 1643	L 6245	L 6894	IR c 1644	L 6246
													3 ☼			4 ☼						
53a	*Mechelen*		*16 41*	*16 47*	*16 47*			*17 41*	*17 47*		*18 41*	*18 47*	*18 47*		*19 41*	20 04	*19 47*		*20 41*	*20 47*		*21 41*
36	*Brussel- Zuid/Midi*		*16 25*	*16 50*	16 50		*17 25*	*17 25*	*17 51*		*18 18*	*18 47*	18 55		*19 18*		*19 47*		*20 18*	*20 47*		*21 18*
36	*Bruxelles Centr.*		*16 29*	*16 54*	16 54		*17 29*	*17 29*	*17 55*		*18 22*	*18 52*	18 59		*19 22*		*19 52*		*20 22*	*20 52*		*21 22*
36	*Noord/Nord*		*16 34*	*16 59*	16 59		*17 34*	*17 34*	*18 00*		*18 29*	*18 57*	19 05		*19 29*		*19 57*		*20 29*	*20 57*		*21 29*
0	**Leuven**		17 02	17 24	17 28		17 57	18 04	18 24		19 04	19 24	19 34		20 04		20 24		21 04	21 24		22 04
9	Wezemaal		17 10	|	17 38		18 06	|	|		|	|	|		|	|		|	|		|
16	**Aarschot**	O	1 17 15	17 35	17 44		18 12	1 18 15	18 35		1 19 15	19 35	19 46		1 20 15	20 33	20 35		1 21 15	21 35		22 15
16	*Lier*	O	17 42	*18 02*			*18 42*	18 42	*19 02*		19 42	*20 02*			20 42	*21 02*	*21 02*		21 42	*22 02*		
16	*Antwerpen-Berchem*	O	18 04	*18 13*			*19 04*	19 04	*19 13*		20 04	*20 13*			21 04	*21 13*	*21 13*		22 04	*22 13*		
16	*Antwerpen-Centraal*	O	18 09	*18 18*			*19 09*	19 09	*19 18*		20 09	*20 18*			21 09	*21 18*	*21 18*		22 09	*22 18*		
16	*Antwerpen-Centraal*			*16 33*	*16 33*	**17 24**	*17 24*		*17 33*	**18 24**		*18 33*	*18 33*	**19 24**			*19 33*	*19 33*	**20 24**		*20 33*	**21 24**	
16	*Antwerpen-Berchem*			*16 38*	*16 38*	**17 29**	*17 29*		*17 38*	**18 29**		*18 38*	*18 38*	**19 29**			*19 38*	*19 38*	**20 29**		*20 38*	**21 29**	
16	*Lier*			*17 00*	*17 00*	**17 40**	*17 47*		*18 00*	**18 40**		*19 00*	*19 00*	**19 40**			*20 00*	*20 00*	**20 40**		*21 00*	**21 40**	
16	**Aarschot**			17 37	17 45	**18 04**	18 13		18 37	**19 04**		19 37	19 47	**20 04**			20 34	20 37	**21 04**		21 37	**22 04**	
19	Langdorp			17 40	17 49	|	18 18		18 40	|		19 40	|	|		|	20 40	|		21 40	|	
25	Testelt			17 45	17 54	|	18 24		18 45	|		19 45	19 54	|		20 41	20 45	|		21 45	|	
28	Zichem			17 49	17 58	|	18 28		18 49	|		19 49	19 58	|		|	20 49	|		21 49	|	
33	**Diest**			17 54	18 04	**18 16**	18 34		18 54	**19 16**		19 54	20 04	**20 16**			20 48	20 54	**21 16**		21 54	**22 16**	
43	Schulen			18 01	18 11	|	18 40		19 01	|		20 01	20 11	|		|	21 01	|		22 01	|	
54	**Hasselt**	O		18 10	18 20	2 **18 29**	18 50		19 10	2 **19 29**		20 10	20 20	2 **20 29**			2 21 03	21 10	2 **21 29**		22 10	**22 29**	
34	*Liège-Guillemins*	O			*19 36*	**19 36**				**20 36**			*21 36*	**21 36**									
21	*Genk*	O			*18 52*	*18 52*	*19 20*			*19 52*			*20 52*	*20 52*					*21 52*			*22 52*	

DE TREINKAART... Vlot langsheen de files !

tab km			L 6895	IR c 1645	P 4342				
53a	*Mechelen*		*21 47*		*22 47*				
36	*Brussel-Bruxelles Zuid/Midi*		*21 47*		*22 50*				
36	*Brussel-Bruxelles Centr.*		*21 52*		*22 54*				
36	*Brussel-Bruxelles Noord/Nord*		*21 57*		*22 59*				
0	**Leuven**		22 24		23 24				
9	Wezemaal		|		23 32				
16	**Aarschot**	O	22 35		23 37				
16	*Lier*	O	*23 02*						
16	*Antwerpen-Berchem*	O	*23 13*						
16	*Antwerpen-Centraal*	O	*23 18*						
16	*Antwerpen-Centraal*		*21 33*	**22 24**					
16	*Antwerpen-Berchem*		*21 38*	**22 29**					
16	*Lier*		*22 00*	**22 40**					
16	**Aarschot**		22 37	**23 04**	23 38				
19	Langdorp		22 40	|	23 41				
25	Testelt		22 45	|	23 46				
28	Zichem		22 49	|	23 50				
33	**Diest**		22 54	**23 16**	23 54				
43	Schulen		23 01	|	0 01				
54	**Hasselt**	O	23 10	**23 29**	0 10				
34	*Liège-Guillemins*	O							
21	*Genk*	O		*23 52*					

1 Zie verder tabellen 16, 15.
2 Zie verder tabel 34.
3 Herkomst Blankenberge 17 44.
4 Herkomst Blankenberge 18 28.

1 Voir tableaux 16, 15.
2 Voir tableau 34.
3 Origine Blankenberge 17 44.
4 Origine Blankenberge 18 28.

Vlot langsheen de files !

DE TREINKAART

B

35



35

tab km			L 6852	IR c 1603	L 6853	L 6203	P 3341	IR c 1604	P 3330	P 3331	L 6854	L 6204	P 3345	IR c 1605	P 3332	P 3332	L 6855	T 8901	L 6205	IR c 1606	L 6856	L 6206
									3 4	6					7 ☼ 8	8 10		11 ☼				
21	*Genk*			*4 50*				*5 50*		*5 50*			*6 27*	*6 50*	*6 50*	*6 50*	*7 08*			*7 50*		
34	*Liège-Guillemins*													6 06	*6 06*	*6 06*				7 06		
0	**Hasselt**		4 20	**5 13**	5 31		5 50	**6 11**		6 14	6 31		6 54	**7 12**	7 15	7 15	7 32	7 52		**8 13**	8 32	
11	Schulen		4 29	|	5 40		6 00	|		6 23	6 40		7 03	|	7 24	7 24	7 41	|		|	8 41	
21	**Diest**		4 36	**5 27**	5 48		6 09	**6 25**		6 31	6 48		7 11	**7 27**	7 32	7 32	7 49	8 07		**8 27**	8 49	
26	Zichem		4 40	|	5 52		6 14	|		6 36	6 52		7 16	|	7 37	7 37	7 53	|		|	8 53	
29	Testelt		4 44	|	5 56		6 18	|		6 39	6 56		7 20	|	7 41	7 41	7 57	8 13		|	8 57	
35	Langdorp		4 49	|	6 01		6 24	|		|	7 01		7 25	|	|	|	8 02	|		|	9 02	
38	**Aarschot**	○	4 52	1 **5 38**	6 04		6 29	1 **6 36**		6 46	7 04		7 29	1 **7 38**	7 48	7 48	8 05	8 20		1 **8 38**	9 05	
16	*Lier*	○	*5 20*	**6 02**	*6 34*		*7 02*	**7 02**		*7 34*	*7 34*		*8 02*	**8 02**			*8 42*	*9 02*		**9 02**	*9 42*	
16	*Antwerpen-Berchem*	○	*5 32*	**6 13**	*6 48*		*7 13*	**7 13**		*7 48*	*7 48*		*8 13*	**8 13**			*9 04*	*9 13*		**9 13**	*10 04*	
16	*Antwerpen-Centraal*	○	*5 36*	**6 18**	*6 53*		*7 18*	**7 18**		*7 53*	*7 53*		*8 18*	**8 18**			*9 09*	*9 18*		**9 18**	*10 09*	
16	*Antwerpen-Centraal*				*5 24*	5 33	*5 33*		*5 33*	*5 33*	*6 24*	6 33	*6 33*		*6 33*	*6 33*	*7 24*	*7 24*	7 33		*8 24*	8 33
16	*Antwerpen-Berchem*				*5 29*	5 38	*5 38*		*5 38*	*5 38*	*6 29*	6 38	*6 38*		*6 38*	*6 38*	*7 29*	*7 29*	7 38		*8 29*	8 38
16	*Lier*				*5 40*	6 00	*6 00*		*6 00*	*6 00*	*6 40*	7 00	*7 00*		*7 00*	*7 00*	*7 40*	*7 40*	8 00		*8 40*	9 00
38	**Aarschot**		4 53		6 05	6 27	6 30		6 42	6 47	7 05	7 27	7 30		7 50	7 50	8 06	8 22	8 27		9 07	9 27
45	Wezemaal		4 59		6 10	|	6 36		6 47	|	7 10	|	7 35		|	|	8 11	12 |	8 32		|	|
54	**Leuven**	○	5 08		2 6 19	6 38	6 45		5 6 55	2 6 59	2 7 18	7 38	7 44		9 8 02	2 8 02	2 8 20		8 40		2 9 18	9 38
36	*Brussel-Bruxelles Noord/Nord*	○	*5 44*		*6 44*	*7 12*	*7 12*		*7 29*	7 29	*7 43*	*8 13*	*8 13*		8 29	8 29	*8 44*		*9 13*		*9 44*	*10 13*
36	*Brussel-Bruxelles Centr.*	○	*5 50*		*6 50*	*7 17*	*7 17*		*7 36*	7 36	*7 48*	*8 20*	*8 20*		8 35	8 35	*8 50*		*9 20*		*9 50*	*10 20*
36	*Brussel-Bruxelles Zuid/Midi*	○	*5 55*		*6 55*	*7 21*	*7 21*		*7 40*	7 40	*7 52*	*8 24*	*8 24*		8 39	8 39	*8 55*		*9 24*		*9 55*	*10 24*
53a	*Mechelen*	○	*5 55*		*6 55*	*7 01*	*7 33*		*7 33*		*7 55*	*8 01*					*8 55*	8 51	*9 01*		*9 55*	*10 01*

MULTI PASS Samen per trein is zo voordelig !

tab km			IR c 1607	L 6857	L 6207	IR c 1608	L 6858	L 6208	IR c 1609	L 6859	L 6209	IR c 1610	L 6860	L 6210	IR c 1611	L 6861	L 6211	IR c 1612	L 6862	L 6212	IR c 1613	L 6863
21	*Genk*		*8 50*			*9 50*			*10 50*			*11 50*			*12 50*			*13 50*			*14 50*	
34	*Liège-Guillemins*		8 08			9 06			10 06			11 06			12 06			13 06			14 06	
0	**Hasselt**		9 13	9 32		10 13	10 32		11 13	11 32		12 13	12 32		13 13	13 32		14 13	14 32		15 13	15 32
11	Schulen		|	9 41		|	10 41		|	11 41		|	12 41		|	13 41		|	14 41		|	15 41
21	**Diest**		9 27	9 49		10 27	10 49		11 27	11 49		12 27	12 49		13 27	13 49		14 27	14 49		15 27	15 49
26	Zichem		|	9 53		|	10 53		|	11 53		|	12 53		|	13 53		|	14 53		|	15 53
29	Testelt		|	9 57		|	10 57		|	11 57		|	12 57		|	13 57		|	14 57		|	15 57
35	Langdorp		|	10 02		|	11 02		|	12 02		|	13 02		|	14 02		|	15 02		|	16 02
38	**Aarschot**	○	1 9 38	10 05		1 10 38	11 05		1 11 38	12 05		1 12 38	13 05		1 13 38	14 05		1 14 38	15 05		1 15 38	16 05
16	*Lier*	○	10 02	*10 42*		11 02	*11 42*		12 02	*12 42*		13 02	*13 42*		14 02	*14 42*		15 02	*15 42*		16 02	*16 42*
16	*Antwerpen-Berchem*	○	10 13	*11 04*		11 13	*12 04*		12 13	*13 04*		13 13	*14 04*		14 13	*15 04*		15 13	*16 04*		16 13	*17 04*
16	*Antwerpen-Centraal*	○	10 18	*11 09*		11 18	*12 09*		12 18	*13 09*		13 18	*14 09*		14 18	*15 09*		15 18	*16 09*		16 18	*17 09*
16	*Antwerpen-Centraal*			*9 24*	9 33		*10 24*	10 33		*11 24*	11 33		*12 24*	12 33		*13 24*	13 33		*14 24*	14 33		*15 24*
16	*Antwerpen-Berchem*			*9 29*	9 38		*10 29*	10 38		*11 29*	11 38		*12 29*	12 38		*13 29*	13 38		*14 29*	14 38		*15 29*
16	*Lier*			*9 40*	10 00		*10 40*	11 00		*11 40*	12 00		*12 40*	13 00		*13 40*	14 00		*14 40*	15 00		*15 40*
38	**Aarschot**			10 07	10 27		11 07	11 27		12 07	12 27		13 07	13 27		14 07	14 27		15 07	15 27		16 07
45	Wezemaal			|	|		|	|		|	|		|	|		|	|		|	|		|
54	**Leuven**	○		2 10 18	10 38		2 11 18	11 38		2 12 18	12 38		2 13 18	13 38		2 14 18	14 38		2 15 18	15 38		2 16 18
36	*Brussel-Bruxelles* Noord/Nord	○		*10 44*	*11 13*		*11 44*	*12 13*		*12 44*	*13 13*		*13 44*	*14 13*		*14 44*	*15 13*		*15 44*	*16 13*		*16 41*
36	*Brussel-Bruxelles* Centr.	○		*10 50*	*11 20*		*11 50*	*12 20*		*12 50*	*13 20*		*13 50*	*14 20*		*14 50*	*15 20*		*15 50*	*16 20*		*16 46*
36	*Brussel-Bruxelles* Zuid/Midi	○		*10 55*	*11 24*		*11 55*	*12 24*		*12 55*	*13 24*		*13 55*	*14 24*		*14 55*	*15 24*		*15 55*	*16 24*		*16 50*
53a	*Mechelen*	○		*10 55*	*11 01*		*11 55*	*12 01*		*12 55*	*13 01*		*13 55*	*14 01*		*14 55*	*15 01*		*15 55*	*16 01*		*16 55*

1 Zie verder tabellen 16, 15.
2 Zie verder tabel 36.
3 Vertrek te Hasselt (V. 6 11) als trein IR 1604.
4 Stopt te Etterbeek 7 29, Brussel-L.W. 7 33, Brussel-Schuman 7 37.
5 Zie verder tabellen 36, 26, 161.
6 Stopt te Brussel-Congres 7 33.
7 Bestemming Blankenberge 9 50.
8 Stopt te Brussel-Congres 8 33.
9 Zie verder tabellen 36, 50, 50a.
10 Rijdt niet tijdens de rijperiode van de toeristentreinen.
11 Bestemming Blankenberge 10 15.
12 Zie verder tabellen 53a, 53, 50a.

1 Voir tableaux 16, 15.
2 Voir tableau 36.
3 Départ à Hasselt (D. 6 11) comme train IR 1604.
4 Arrêt à Etterbeek 7 29, Bruxelles-Q.L. 7 33, Bruxelles-Schuman 7 37.
5 Voir tableaux 36, 26, 161.
6 Arrêt à Bruxelles-Congrès 7 33.
7 Destination Blankenberge 9 50.
8 Arrêt à Bruxelles-Congrès 8 33.
9 Voir tableaux 36, 50, 50a.
10 Ne circule pas pendant la période de circulation des trains touristiques.
11 Destination Blankenberge 10 15.
12 Voir tableaux 53a, 53, 50a.

AARSCHOT-HEIST-OP-DEN-BERG-LIER-ANTWERPEN → BLANKENBERGE/KNOKKE

Rechtstreekse toeristentrein - tijdens het weekend

35



35

tab km			L 6213	IR c 1614	L 6864	L 6214	IR c 1615	L 6865	P 4203	L 6215	IR c 1616	L 6866	L 6216	IR c 1617	L 6867	L 6217	IR c 1618	L 6868	L 6218	IR c 1619	L 6869	L 6219
									3													
21	*Genk*			*15 50*			*16 50*				*17 50*			*18 50*			*19 50*			*20 50*		
34	*Liège-Guillemins*			15 06			16 06				17 06			18 06			19 06			20 06		
0	**Hasselt**			**16 13**	16 32		**17 13**	17 32			**18 13**	18 32		**19 13**	19 32		**20 13**	20 32		**21 13**	21 32	
11	Schulen			|	16 41		|	17 41			|	18 41		|	19 41		|	20 41		|	21 41	
21	**Diest**			**16 27**	16 49		**17 27**	17 49			**18 27**	18 49		**19 27**	19 49		**20 27**	20 49		**21 27**	21 49	
26	Zichem			|	16 53		|	17 53			|	18 53		|	19 53		|	20 53		|	21 53	
29	Testelt			|	16 57		|	17 57			|	18 57		|	19 57		|	20 57		|	21 57	
35	Langdorp			|	17 02		|	18 02			|	19 02		|	20 02		|	21 02		|	22 02	
38	**Aarschot**	O		1 **16 38**	17 05		1 **17 38**	18 05			1 **18 38**	19 05		1 **19 38**	20 05		1 **20 38**	21 05		1 **21 38**	22 05	
16	*Lier*	O		**17 02**	*17 42*		**18 02**	*18 42*			**19 02**	*19 42*		**20 02**	*20 42*		**21 02**	*21 42*		**22 02**		
16	*Antwerpen-Berchem*	O		**17 13**	*18 04*		**18 13**	*19 04*			**19 13**	*20 04*		**20 13**	*21 04*		**21 13**	*22 04*		**22 13**		
16	*Antwerpen-Centraal*	O		**17 18**	*18 09*		**18 18**	*19 09*			**19 18**	*20 09*		**20 18**	*21 09*		**21 18**	*22 09*		**22 18**		
16	*Antwerpen-Centraal*		15 33		*16 24*	16 33		*17 24*	*17 24*	17 33		*18 24*	18 33		*19 24*	19 33		*20 24*	20 33		*21 24*	21 33	
16	*Antwerpen-Berchem*		15 38		*16 29*	16 38		*17 29*	*17 29*	17 38		*18 29*	18 38		*19 29*	19 38		*20 29*	20 38		*21 29*	21 38	
16	*Lier*		16 00		*16 40*	17 00		*17 40*	17 47	18 00		*18 40*	19 00		*19 40*	20 00		*20 40*	21 00		*21 40*	22 00	
38	**Aarschot**		16 27		17 07	17 27		18 07	18 10	18 27		19 07	19 27		20 07	20 27		21 07	21 27		22 07	22 27	
45	Wezemaal		|		|	|		|	|	|		|	|		|	|		|	|	
54	**Leuven**	O	16 38		2 17 18	17 38		2 18 18	18 22	18 38		2 19 18	19 38		2 20 18	20 38		2 21 18	21 38		2 22 18	22 38	
36	*Brussel-Bruxelles Noord/Nord*	O	*17 13*		*17 42*	*18 13*		*18 44*	16 55	*19 13*		*19 44*	*20 13*		*20 44*	*21 13*		*21 44*	*22 13*		*22 44*	*23 13*	
36	*Brussel-Bruxelles Centr.*	O	*17 20*		*17 47*	*18 20*		*18 50*	16 50	*19 20*		*19 50*	*20 20*		*20 50*	*21 20*		*21 50*	*22 20*		*22 50*	*23 20*	
36	*Brussel-Bruxelles Zuid/Midi*	O	*17 24*		*17 51*	*18 24*		*18 55*	16 46	*19 24*		*19 55*	*20 24*		*20 55*	*21 24*		*21 55*	*22 24*		*22 55*	*23 24*	
53a	*Mechelen*	O	*17 01*		*17 55*	*18 01*		*18 55*	17 21	*19 01*		*19 55*	*20 01*		*20 55*	*21 01*		*21 55*	*22 01*		*22 55*		

HASSELT-DIEST-AARSCHOT-LEUVEN → OOSTENDE

TOERISTENTREIN - Tijdens het weekend

NIEUW !

tab km			IR c *1620*	L *6220*					
21	*Genk*		*21 50*						
34	*Liège-Guillemins*		21 06						
0	**Hasselt**		22 13						
11	Schulen		|						
21	**Diest**		22 27						
26	Zichem		|						
29	Testelt		|						
35	Langdorp		|						
38	**Aarschot**	○	[1] 22 38						
16	*Lier*	○	23 02						
16	*Antwerpen-Berchem*	○	23 13						
16	*Antwerpen-Centraal*	○	23 18						
16	*Antwerpen-Centraal*			22 46					
16	*Antwerpen-Berchem*			22 50					
16	*Lier*			23 09					
38	**Aarschot**			23 37					
45	Wezemaal			|					
54	**Leuven**	○		23 48					
36	*Brussel-Bruxelles* Noord/Nord	○		*0 15*					
36	*Brussel-Bruxelles* Centr.	○		*0 20*					
36	*Brussel-Bruxelles* Zuid/Midi	○		*0 24*					
53a	*Mechelen*	○							

[1] Zie verder tabellen 16, 15.
[2] Zie verder tabel 36.
[3] Stopt te Brussel-Kapellekerk 16 48, Brussel-Congres 16 53.

[1] Voir tableaux 16, 15.
[2] Voir tableau 36.
[3] Arrêt à Bruxelles-Chapelle 16 48, Bruxelles-Congrès 16 53.

Op reislust staat geen leeftijd !
GOLDEN RAILPASS

36

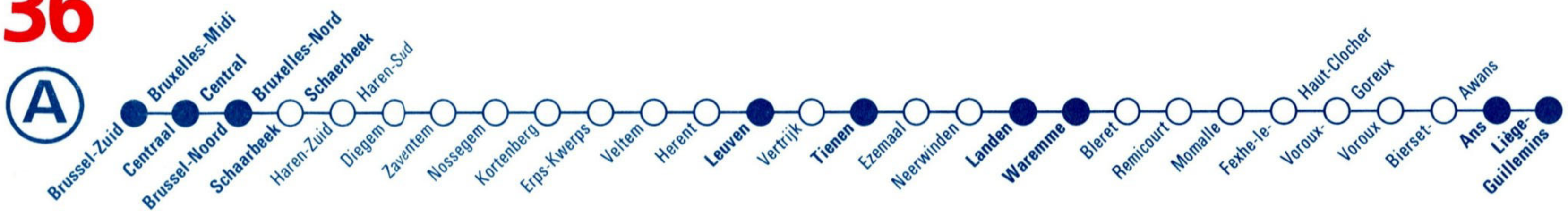

36

tab km			P 3490	IC F 654	L 7079	L 6628	IC B 503	P 3391	L 6853	P 3390	IC N 6028	IC N 6504	IC F 655	L 7080	L 6629	IC B 411	P 3492	L 6854	IC N 6029	P 3027	IC N 6506	IC F 656
50a	*Oostende*															5 32			*5 32*	*5 32*	*5 32*	
50a	*Knokke*																					6 01
50a	*Blankenberge*																					6 05
50a	*Brugge*												5 23		*5 23*	5 48			*5 48*	*5 48*	*5 48*	6 25
50a	*Gent-Sint-Pieters*			*4 19*		*4 19*	*4 47*				*4 47*		5 48		*5 48*	6 17			*6 17*	*6 17*	*6 31*	6 48
0	**Brussel-Bruxelles** Zuid/Midi			5 18		5 24	5 47				5 51	6 10	6 18		6 24	6 47			6 51	6 54	7 10	7 18
	Centr.			5 22		5 28	5 52				5 56	6 14	6 22		6 28	6 52			6 55	6 58	7 14	7 22
	Noord/Nord			5 29		5 33	5 57				6 02	6 18	6 29		6 33	6 57			7 02	7 04	7 19	7 29
6	**Schaarbeek/Schaerbeek**					5 37					6 07				6 37				7 08	7 11		
9	Haren-Zuid/Haren-Sud					5 40									6 40							
11	Diegem					5 43						6 27			6 43						7 29	
13	Zaventem					5 47					3 6 14	3			6 47				3 7 15		3	
15	Nossegem					5 50									6 50							
18	Kortenberg					5 53									6 53							
21	Erps-Kwerps					5 56									6 56							
25	Veltem					6 00									7 00							
27	Herent					6 03									7 03							
32	**Leuven**	O		5 45		6 08	6 15						6 45		7 08	7 15				7 30		7 45
32	**Leuven**			5 47			6 17		6 21				6 47			7 17		7 21				7 47
43	Vertrijk								6 29									7 29				
51	**Tienen**			5 58					6 35				6 58					7 35				7 58
57	Ezemaal								6 40									7 40				
60	Neerwinden								6 43									7 43				
64	**Landen**	O		5 6 06					6 47				5 7 06					7 47				5 8 06
21	*Hasselt*	O		6 31					*7 34*				7 34					*8 34*				8 34
21	*Genk*	O		6 49					*7 52*				7 52					*8 52*				8 52

EUPEN...

VENNBAHN

ZIE BLZ. 314 – VOIR PAGE 314

64	**Landen**			**6 14**				6 39		7 01			**7 14**								**8 14**
78	**Waremme**	O		**6 22**				6 47		7 09			**7 22**								**8 22**
78	**Waremme**		5 16	**6 23**	6 27			6 49		7 11			**7 23**	7 27			7 50				**8 23**
81	Bleret		|	|	6 30			|		|			|	7 30			|				|
83	Remicourt		5 21	|	6 33			6 54		|			|	7 33			|				|
87	Momalle		5 25	|	6 37			6 58		|			|	7 37			|				|
89	Fexhe-le-Haut-Clocher		5 27	|	6 40			7 00		|			|	7 40			|				|
91	Voroux-Goreux		5 30	|	|			7 03		|			|	|			|				|
92	Voroux		|	|	6 45			|		|			|	7 45			|				|
93	Bierset-Awans		5 33	|	6 48			7 06		|			|	7 48			|				|
97	**Ans**	O	5 37	**6 33**	6 53			7 10		7 23			**7 33**	7 53			8 01				**8 33**
97	**Ans**		5 38	**6 34**	6 54			7 11		7 25			**7 34**	7 54			8 02				**8 34**
103	**Liège-Guillemins**	O	5 45	1 **6 40**	7 00		2 **6 56**	7 18		7 31			1 **7 40**	8 00		2 **7 56**	8 09				1 **8 40**
37	*Verviers-Central*	O	*6 32*	*7 18*	*7 32*		**7 18**						*8 18*	*8 32*		**8 18**					*9 18*
37	*Welkenraedt*	O		*7 31*	*7 47*		**7 31**														
37	*Eupen*	O																			
37	*Aachen-Hbf*	O											*8 43*			**8 43**					*9 43*
37	*Düren*	O											*9 12*			**9 12**					*10 12*
37	*Köln-Hbf*	O											*9 42*			**9 42**					*10 42*
40	*Visé*	O		**7 03**						*8 03*			**8 03**								**9 03**
40	*Maastricht*	O		**7 18**						*8 18*			**8 18**								**9 18**

1 Zie verder tabel 40.
2 Zie verder tabel 37.
3 Zie verder tabel 36c.
4 Zonder bagageruim.
5 Zie verder tabel 21.

1 Voir tableau 40.
2 Voir tableau 37.
3 Voir tableau 36c.
4 Pas de compartiment fourgon.
5 Voir tableau 21.

ANGLETERRE — B-Excursions 119*-154*

Croisière de Zeebruges à Hull + Découverte de York

36

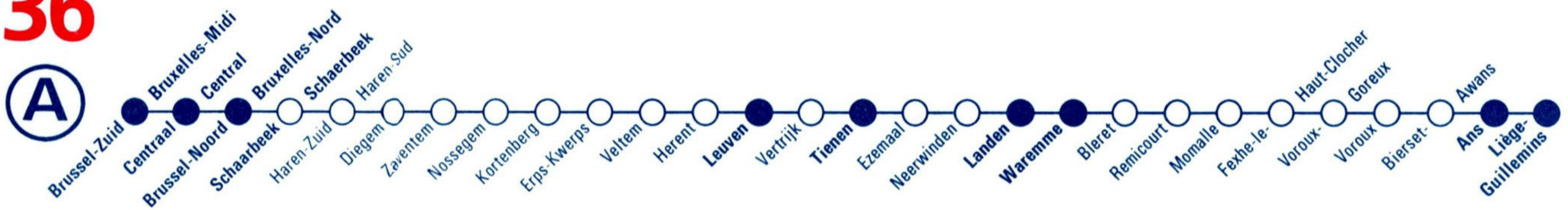

36

tab km			L 7081	L 6630	IC B 413	L 6855	IC N 6030	P 3008	IC N 6508	IC F 657	L 7082	L 6631	IC B 506	L 6856	IC N 6031	IC N 6510	IC F 658	L 7083	L 6632	IC B 417	L 6857	IC N 6032
																				4		
50a	*Oostende*				6 34		*6 34*	6 49	*6 49*	*6 49*		*6 53*	7 34		*7 34*					8 34		*8 34*
50a	*Knokke*			*6 01*						7 01		*7 01*					8 01		*8 01*			
50a	*Blankenberge*			*6 05*						7 05		*7 05*					8 05		*8 05*			
50a	*Brugge*			*6 25*	6 50		*6 50*	7 05	*7 05*	7 25		*7 25*	7 50		*7 50*		8 25		*8 25*	8 50		*8 50*
50a	*Gent-Sint-Pieters*			*6 48*	7 15		*7 19*	7 37	*7 37*	7 48		*7 51*	8 15		*8 19*	*8 19*	8 48		*8 48*	9 15		*9 15*
0	Brussel-Bruxelles Zuid/Midi			7 24	7 47		7 52	8 08	8 11	8 18		8 24	8 47		8 52	9 10	9 18		9 24	9 47		9 52
	Brussel-Bruxelles Centr.			7 28	7 52		7 56	8 12	8 16	8 22		8 28	8 52		8 56	9 14	9 22		9 28	9 52		9 56
	Brussel-Bruxelles Noord/Nord			7 33	7 57		8 02	8 17	8 21	8 29		8 33	8 57		9 02	9 18	9 29		9 33	9 57		10 02
6	Schaarbeek/Schaerbeek			7 37	|		8 07	8 22	|	|		8 37	|		9 08	|	|		9 37	|		10 07
9	Haren-Zuid/Haren-Sud			7 40	|		|	|	|	|		8 40	|		|	|		9 40	|		|
11	Diegem			7 43	|		|	|	8 30	|		8 43	|		|	9 27		9 43	|		|
13	Zaventem			7 47	|		2 8 14	|	2 |	|		8 47	|		2 9 15	2 |	|		9 47	|		2 10 14
15	Nossegem			7 50	|		|	|	|	|		8 50	|		|	|		9 50	|		|
18	Kortenberg			7 53	|		|	|	|	|		8 53	|		|	|		9 53	|		|
21	Erps-Kwerps			7 56	|		|	|	|	|		8 56	|		|	|		9 56	|		|
25	Veltem			8 00	|		|	|	|	|		9 00	|		|	|		10 00	|		|
27	Herent			8 03	|		|	|	|	|		9 03	|		|	|		10 03	|		|
32	**Leuven**	O		8 08	8 15		|	8 40	|	8 45		9 08	9 15		|	|	9 45		10 08	10 15		|
32	**Leuven**				8 17	8 21				8 47			9 17	9 21				9 47			10 17	10 21	
43	Vertrijk				|	8 29				|			9 29				|			|	10 29	
51	**Tienen**				|	8 35				8 58				9 35				9 58			|	10 35	
57	Ezemaal				|	8 40				|				9 40				|			|	10 40	
60	Neerwinden				|	8 43				|				9 43				|			|	10 43	
64	**Landen**	O			|	8 47				5 9 06					9 47			5 10 06				10 47	
21	*Hasselt*	O				*9 34*				9 34					*10 34*				10 34			*11 34*	
21	*Genk*	O				*9 52*				9 52					*10 52*				10 52			*11 52*	

HASSELT-DIEST-AARSCHOT-LEUVEN → OOSTENDE

TOERISTENTREIN - Tijdens het weekend

NIEUW !

64	**Landen**										**9 14**							**10 14**					
78	**Waremme**	O									**9 22**							**10 22**					
78	**Waremme**		8 28								**9 23**	9 28						**10 23**	10 28				
81	Bleret		|									|						|				
83	Remicourt		8 33									9 33							10 33				
87	Momalle		8 37									9 37							10 37				
89	Fexhe-le-Haut-Clocher		8 40									9 40							10 40				
91	Voroux-Goreux		|									|						|				
92	Voroux		8 45									9 45							10 45				
93	Bierset-Awans		8 48									9 48							10 48				
97	**Ans**	O	8 53								**9 33**	9 53						**10 33**	10 53				
97	**Ans**		8 54								**9 34**	9 54						**10 34**	10 54				
103	**Liège-Guillemins**	O	9 00		1 8 56						3 **9 40**	10 00		1 9 56				3 **10 40**	11 00		1 10 56		
37	*Verviers-Central*	O	*9 32*		9 18						*10 18*	*10 32*		10 18				*11 18*	*11 27*		11 18		
37	*Welkenraedt*	O									*10 31*			10 31					*11 52*		*11 52*		
37	*Eupen*	O									*10 40*			10 40									
37	*Aachen-Hbf*	O			9 43													*11 43*	*11 50*		11 43		
37	*Düren*	O			10 12													*12 12*			12 12		
37	*Köln-Hbf*	O			10 42													*12 42*	*12 48*		12 42		
40	*Visé*	O									10 03							11 03					
40	*Maastricht*	O									10 18							11 18					

1 Zie verder tabel 37.
2 Zie verder tabel 36c.
3 Zie verder tabel 40.
4 Zonder bagageruim.
5 Zie verder tabel 21.

1 Voir tableau 37.
2 Voir tableau 36c.
3 Voir tableau 40.
4 Pas de compartiment fourgon.
5 Voir tableau 21.

L'entrain n'a pas d'âge !
GOLDEN RAILPASS
B

36

36

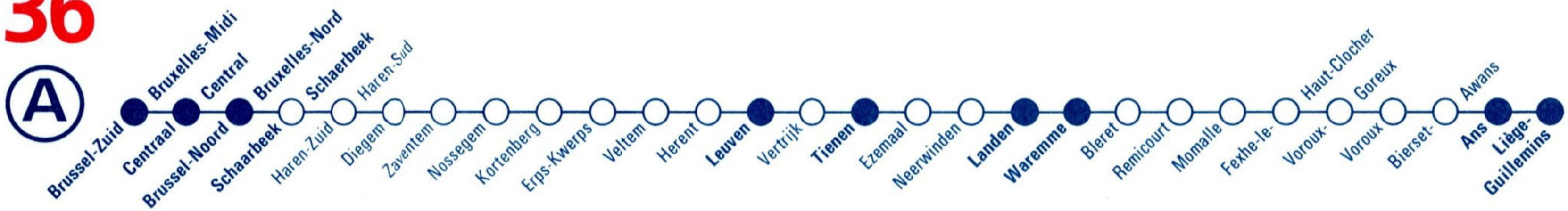

tab km			IC N 6512	IC F 659	L 7084	L 6633	9413	IC B 419	L 6858	IC N 6033	IC N 6514	IC F 660	L 7085	L 6634	IC B 509	L 6859	IC N 6034	EC 47	IC N 6516	IC F 661	L 7086	L 6635
							3	4										4 6				7
50a	*Oostende*							9 34		*9 34*					10 34		*10 34*	*10 34*				
50a	*Knokke*			9 01		*9 01*						10 01		*10 01*						11 01		*11 01*
50a	*Blankenberge*			9 05		*9 05*						10 05		*10 05*						11 05		*11 05*
50a	*Brugge*			9 25		*9 25*		9 50		*9 50*		10 25		*10 25*	10 50		*10 50*	*10 50*		11 25		*11 25*
50a	*Gent-Sint-Pieters*			9 48		*9 48*	*9 57*	10 15		*10 15*		10 48		*10 48*	11 15		*11 15*	*11 15*		11 48		*11 48*
0	**Brussel-Bruxelles** Zuid/Midi		10 10	10 18		10 24	10 47	10 47		10 51	11 10	11 18		11 24	11 47		11 51	12 07	12 10	12 18		12 24
0	**Brussel-Bruxelles** Centr.		10 14	10 22		10 28		10 52		10 56	11 14	11 22		11 28	11 52		11 56	|	12 14	12 22		12 29
0	**Brussel-Bruxelles** Noord/Nord		10 18	10 29		10 33		10 57		11 02	11 18	11 29		11 33	11 57		12 02	12 16	12 18	12 29		12 33
6	**Schaarbeek/Schaerbeek**		|	|		10 37		|		11 07	|	|		11 37	|		12 07	|	|		12 37
9	Haren-Zuid/Haren-Sud		|	|		10 40		|		|	|	|		11 40	|		|	|		12 40
11	Diegem		10 27	|		10 43		|		|	11 27	|		11 43	|		|	12 27	|		12 43
13	Zaventem		1 |	|		10 47		|		1 11 14	1 |	|		11 47	|		1 12 14	|	1 |		12 47
15	Nossegem		|	|		10 50		|		|	|	|		11 50	|		|	|		12 50
18	Kortenberg		|	|		10 53		|		|	|	|		11 53	|		|	|		12 53
21	Erps-Kwerps		|	|		10 56		|		|	|	|		11 56	|		|	|		12 56
25	Veltem		|	|		11 00		|		|	|	|		12 00	|		|	|		13 00
27	Herent		|	|		11 03		|		|	|	|		12 03	|		|	|		13 03
32	**Leuven**	O	|	10 45		11 08		11 15				11 45		12 08	12 15					12 45		13 08
32	**Leuven**		|	10 47		|	|	11 17	11 21	|	|	11 47	|	|	12 17	12 21	|	|	12 47	|	|
43	Vertrijk		|	|		|	|	|	11 29	|	|	|	|	|	12 29	|	|	|	|	|
51	**Tienen**		|	10 58		|	|	|	11 35	|	|	11 58	|	|	|	12 35	|	|	12 58	|	|
57	Ezemaal		|	|		|	|	|	11 40	|	|	|	|	|	|	12 40	|	|	|	|	|
60	Neerwinden		|	|		|	|	|	11 43	|	|	|	|	|	|	12 43	|	|	|	|	|
64	**Landen**	O	|	8 11 06		|	|	|	11 47	|	|	8 12 06	|	|	|	12 47	|	|	8 13 06	|	|
21	*Hasselt*	O	|	11 34		|	|	|	*12 34*	|	|	12 34	|	|	|	*13 34*	|	|	13 34	|	|
21	*Genk*	O	|	11 52		|	|	|	*12 52*	|	|	12 52	|	|	|	*13 52*	|	|	13 52	|	|

Alexander von Humboldt

COO

Telecoo

B-Excursion 144

64	**Landen**			**11 14**									**12 14**								**13 14**		
78	**Waremme**	O		**11 22**									**12 22**								**13 22**		
78	**Waremme**			**11 23**	11 27								**12 23**	12 27							**13 23**	13 28	
81	Bleret			|	|									12 30								|	
83	Remicourt			|	11 32								|	12 33								13 33	
87	Momalle			|	11 36								|	12 37								13 37	
89	Fexhe-le-Haut-Clocher			|	11 40								|	12 40								13 40	
91	Voroux-Goreux			|	|									|							|	
92	Voroux			|	11 45								|	12 45								13 45	
93	Bierset-Awans			|	11 48								|	12 48								13 48	
97	**Ans**	O		**11 33**	11 53								**12 33**	12 53							**13 33**	13 53	
97	**Ans**			**11 34**	11 54								**12 34**	12 54							**13 34**	13 54	
103	**Liège-Guillemins**	O		2 **11 40**	12 00		**11 52**	5 **11 56**					2 **12 40**	13 00		5 **12 56**				5 **13 15**	2 **13 40**	14 00	
37	*Verviers-Central*	O		*12 18*	*12 32*		*12 18*	**12 18**					*13 18*	*13 32*		**13 18**					*14 18*	*14 32*	
37	*Welkenraedt*	O			*12 47*		*12 47*	*12 47*					*13 31*	*13 51*		**13 31**					*14 31*	*14 47*	
37	*Eupen*	O											*13 40*			**13 40**							
37	*Aachen-Hbf*	O		*12 43*			*12 43*	**12 43**						*13 55*		*13 55*				**13 55**			
37	*Düren*	O		*13 12*			*13 12*	**13 12**															
37	*Köln-Hbf*	O		*13 42*			*13 42*	**13 42**						*14 42*		*14 42*				**14 42**			
40	*Visé*	O		**12 03**									**13 03**								**14 03**		
40	*Maastricht*	O		**12 18**									**13 18**								**14 18**		

1 Zie verder tabel 36c.
2 Zie verder tabel 40.
3 Verplichte plaatsreservering en Thalys vervoerbewijs.
4 Zonder bagageruim.
5 Zie verder tabel 37.
6 Trein met toeslag in Duitsland.
7 Stopt te Brussel-Kapellekerk 12 26.
8 Zie verder tabel 21.

1 Voir tableau 36c.
2 Voir tableau 40.
3 Réservation et billet Thalys obligatoires.
4 Pas de compartiment fourgon.
5 Voir tableau 37.
6 Train avec supplément en Allemagne.
7 Arrêt à Bruxelles-Chapelle 12 26.
8 Voir tableau 21.

Ensemble en train à prix malin
MULTI PASS

36

36

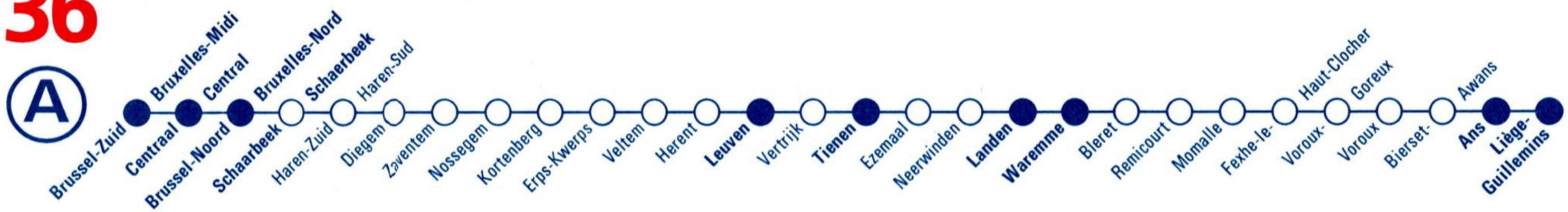

tab km			IC B 510	L 6860	IC N 6035	IC N 6518	IC F 662	L 7087	L 6636	IC B 425	L 6861	IC N 6036	IC N 6520	IC F 663	L 7088	L 6637	IC B 427	L 6862	IC N 6037	IC N 6522	IC F 664	L 7089
																	4					
50a	*Oostende*		11 34		*11 34*					12 34		*12 34*					13 34		*13 34*			
50a	*Knokke*						12 01		*12 01*					13 01		*13 01*					14 01	
50a	*Blankenberge*						12 05		*12 05*					13 05		*13 05*					14 05	
50a	*Brugge*		11 50		*11 50*		12 25		*12 25*	12 50		*12 50*		13 25		*13 25*	13 50		*13 50*		14 25	
50a	*Gent-Sint-Pieters*		12 15		*12 15*		12 48		*12 48*	13 15		*13 15*		13 48		*13 48*	14 15		*14 15*		14 48	
0	Brussel-Bruxelles	Zuid/Midi	12 47		12 52	13 10	13 18		13 24	13 47		13 51	14 10	14 18		14 24	14 49		14 51	15 10	15 18	
		Centr.	12 52		12 56	13 14	13 22		13 28	13 52		13 56	14 14	14 22		14 28	14 53		14 56	15 14	15 22	
		Noord/Nord	12 57		13 02	13 18	13 29		13 33	13 57		14 02	14 18	14 29		14 33	14 58		15 02	15 18	15 29	
6	**Schaarbeek/Schaerbeek**				13 07				13 37			14 07				14 38			15 07			
9	Haren-Zuid/Haren-Sud								13 40							14 41						
11	Diegem					13 27			13 43				14 27			14 44				15 27		
13	Zaventem				2 13 14	2			13 47			2 14 14	2			14 48			2 15 14	2		
15	Nossegem								13 50							14 51						
18	Kortenberg								13 53							14 54						
21	Erps-Kwerps								13 56							14 57						
25	Veltem								14 00							15 01						
27	Herent								14 03							15 04						
32	**Leuven**	O	13 15				13 45		14 08	14 15				14 45		15 09	15 16				15 45	
32	**Leuven**		13 17	13 21			13 47			14 17	14 21			14 47			15 17	15 21			15 47	
43	Vertrijk			13 29							14 29							15 29				
51	**Tienen**			13 35			13 58				14 35			14 58				15 35			15 58	
57	Ezemaal			13 40							14 40							15 40				
60	Neerwinden			13 43							14 43							15 43				
64	**Landen**	O		13 47			5 14 06				14 47			5 15 06				15 47			5 16 06	
21	*Hasselt*	O		*14 34*			14 34				*15 34*			15 34				*16 34*			16 34	
21	*Genk*	O		*14 52*			14 52				*15 52*			15 52				*16 52*			16 52	

SPA

Les Thermes de Spa

B-Excursions 166*-175*

NOUVEAU !

64	**Landen**							**14 14**							**15 14**							**16 14**	
78	**Waremme**	O						**14 22**							**15 22**							**16 22**	
78	**Waremme**							**14 23**	14 28						**15 23**	15 28						**16 23**	16 27
81	Bleret								|							|						16 30
83	Remicourt								14 33							15 33							16 33
87	Momalle								14 37							15 37							16 37
89	Fexhe-le-Haut-Clocher								14 40							15 40							16 40
91	Voroux-Goreux								|							|						|
92	Voroux								14 45							15 45							16 45
93	Bierset-Awans								14 48							15 48							16 48
97	**Ans**	O						**14 33**	14 53						**15 33**	15 53						**16 33**	16 53
97	**Ans**							**14 34**	14 54						**15 34**	15 54						**16 34**	16 55
103	**Liège-Guillemins**	O	**1** 13 56					**3** 14 40	15 00		**1** 14 56				**3** 15 40	16 00		**1** 15 56				**3** 16 40	17 01
37	*Verviers-Central*	O	14 18					*15 18*	*15 32*		15 18				*16 18*	*16 32*		16 18				*17 18*	*17 32*
37	*Welkenraedt*	O	14 31													*16 47*		*16 47*				*17 31*	*17 49*
37	*Eupen*	O																				*17 40*	
37	*Aachen-Hbf*	O						*15 43*			15 43				*16 43*			16 43				*17 48*	
37	*Düren*	O						*16 12*			16 12				*17 12*			17 12					
37	*Köln-Hbf*	O						*16 42*			16 42				*17 42*			17 42				*19 02*	
40	*Visé*	O						15 03							16 03							17 03	
40	*Maastricht*	O						15 18							16 18							17 18	

1 Zie verder tabel 37.
2 Zie verder tabel 36c.
3 Zie verder tabel 40.
4 Zonder bagageruim.
5 Zie verder tabel 21.

1 Voir tableau 37.
2 Voir tableau 36c.
3 Voir tableau 40.
4 Pas de compartiment fourgon.
5 Voir tableau 21.

ENGELAND

B-Dagtrip 119*/154*

Cruise Zeebrugge-Hull met bezoek aan York

36

36

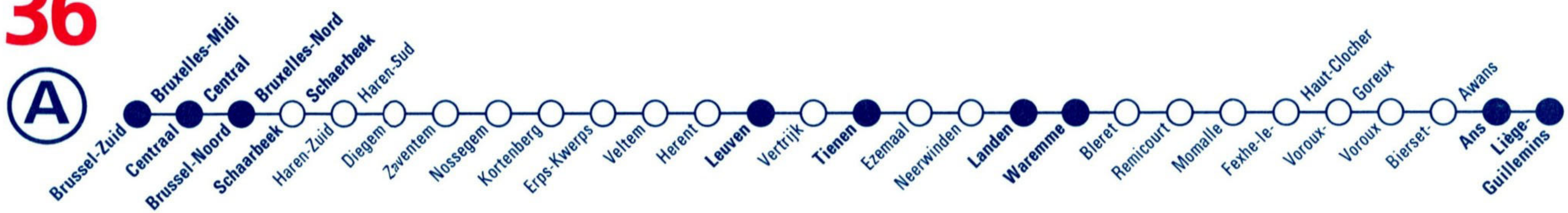

tab km			L 6638	P 4330	IC B 513	IC N 6038	INT 241	L 6863	IC N 6524	P 4400	P 4331	IC F 665	L 7090	L 6639	P 4386	P 4370	P 4359	P 4382	IC B 514	P 4332	IC N 6039	INT 239
			1	2			6				7											10
50a	*Oostende*				**14 34**	*14 34*	*14 34*		*14 34*										**15 34**	*15 34*	*15 34*	*15 34*
50a	*Knokke*		*14 01*									**15 01**		*15 01*	*15 01*		*15 01*					
50a	*Blankenberge*		*14 05*									**15 05**		*15 05*	*15 05*		*15 05*					
50a	*Brugge*		*14 25*		**14 50**	*14 50*	*14 50*		*14 50*			**15 25**		*15 25*	*15 25*		*15 25*		**15 50**	*15 50*	*15 50*	*15 50*
50a	*Gent-Sint-Pieters*		*14 48*		**15 15**	*15 15*	*15 15*		*15 15*		*15 22*	**15 48**		*15 48*	*15 48*		*15 48*		**16 15**	*16 15*	*16 15*	*16 15*
0	**Brussel-Bruxelles** Zuid/Midi		15 24		**15 47**	**15 51**	**15 55**		**16 07**	16 11	16 14	**16 18**		16 24	16 25		16 38	16 41	**16 47**	16 50	**16 53**	**16 54**
0	**Brussel-Bruxelles** Centr.		15 29		**15 52**	**15 56**	|		**16 11**	16 15	16 18	**16 22**		16 28	16 29		16 42	16 46	**16 52**	16 54	**16 57**	**16 58**
0	**Brussel-Bruxelles** Noord/Nord		15 33		**15 57**	**16 02**	**16 03**		**16 18**	16 19	16 24	**16 29**		16 33	16 34		16 47	16 51	**16 57**	16 59	**17 02**	**17 03**
6	**Schaarbeek/Schaerbeek**		15 37	15 59	|	**16 07**	|		|	|	|	|		16 37	16 38		16 53	16 58	|	|	**17 07**	|
9	Haren-Zuid/Haren-Sud		15 40	|	|	|	|		**16 27**	|	|	|		16 40	|		|	17 02	|	|	|	|
11	Diegem		15 43	|	|	|	|		|	|	|	|		16 43	|		|	17 06	|	|	|	|
13	Zaventem		15 47	|	|	5 **16 14**	|		5 |	|	|	|		16 47	|		|	17 11	|	|	5 **17 14**	|
15	Nossegem		15 50	|	|	|	|		|	|	|	|		16 50	|		|	|	|	|	|	|
18	Kortenberg		15 53	|	|	|	|		|	|	|	|		16 53	|		|	17 17	|	|	|	|
21	Erps-Kwerps		15 56	|	|	|	|		|	|	|	|		16 56	|		|	|	|	|	|	|
25	Veltem		16 00	|	|	|	|		|	|	|	|		17 00	|		|	17 22	|	|	|	|
27	Herent		16 03	|	|	|	|		|	|	|	|		17 03	|		|	17 26	|	|	|	|
32	**Leuven**	O	16 08	3 16 39	**16 15**	|	|		|	|	3 16 42	**16 45**		17 08	16 53	|		17 11	17 31	**17 15**	3 17 18	|	|
32	**Leuven**		|	|	**16 17**	|	|		16 23	|	|	**16 47**	|	|	16 55	17 00	17 12	|	|	**17 17**	|	|	|
43	Vertrijk		|	|	|	|	|		16 31	|	|	|	|	|	17 08	|	|	|	|	|	|	|
51	**Tienen**		|	|	|	|	|		16 37	|	16 48	**16 58**	|	|	17 07	17 14	17 23	|	|	|	|	|
57	Ezemaal		|	|	|	|	|		16 42	|	|	|	|	|	|	17 19	|	|	|	|	|	|
60	Neerwinden		|	|	|	|	|		16 45	|	|	|	|	|	|	17 22	|	|	|	|	|	|
64	**Landen**	O	|	|	|	|	|		16 49	|	16 56	9 **17 06**	|	|	17 16	17 26	9 17 31	|	|	|	|	|
21	*Hasselt*	O							*17 34*		*17 34*						*18 00*	*18 00*	18 00					
21	*Genk*	O							*17 52*		*17 52*						*18 21*	*18 21*	18 21					

Ost-West Express

BRUSSEL **B-Dagtrip 152***

Scientastic museum en Museum van het Beeldverhaal **NIEUW !**

64	**Landen**										16 58		**17 14**										
78	**Waremme**	O									17 07		**17 22**										
78	**Waremme**										17 09		**17 23**	17 27									
81	Bleret													17 30									
83	Remicourt													17 33									
87	Momalle													17 37									
89	Fexhe-le-Haut-Clocher													17 40									
91	Voroux-Goreux																						
92	Voroux													17 45									
93	Bierset-Awans													17 48									
97	**Ans**	O									17 20		**17 33**	17 53									
97	**Ans**										17 22		**17 34**	17 56									
103	**Liège-Guillemins**	O			4 16 56		4 16 59				4 17 28		8 **17 40**	18 02							4 17 56				4 17 59
37	*Verviers-Central*	O			17 18		17 21				18 00		***18 18***	***18 43***							**18 18**				**18 21**
37	*Welkenraedt*	O			17 31		***17 49***				18 16		***18 31***	***18 56***							**18 31**				***18 56***
37	*Eupen*	O			17 40								***18 40***								**18 40**				
37	*Aachen-Hbf*	O			***17 48***		17 48						***18 45***								***18 45***				**18 45**
37	*Düren*	O																							
37	*Köln-Hbf*	O			***19 02***		**19 02**						***19 42***								***19 42***				**19 42**
40	*Visé*	O									***18 03***		**18 03**												
40	*Maastricht*	O									***18 18***		**18 18**												

1 Stopt te Brussel-Kapellekerk 15 26.
2 Brussel-Schuman 16 07, Brussel-L.W. 16 10, Etterbeek 16 14.
3 Zie verder tabel 35.
4 Zie verder tabel 37.
5 Zie verder tabel 36c.
6 Zitplaatsen enkel in tweede klas. Zonder bagageruim.
7 Stopt te Brussel-Congres 16 20.
8 Zie verder tabel 40.
9 Zie verder tabel 21.
10 Zonder bagageruim.

1 Arrêt à Bruxelles-Chapelle 15 26.
2 Bruxelles-Schuman 16 07, Bruxelles-Q.L. 16 10, Etterbeek 16 14.
3 Voir tableau 35.
4 Voir tableau 37.
5 Voir tableau 36c.
6 Places assises uniquement en deuxième classe. Pas de compartiment fourgon.
7 Arrêt à Bruxelles-Congrès 16 20.
8 Voir tableau 40.
9 Voir tableau 21.
10 Pas de compartiment fourgon.

Pour se jouer des embouteillages !

LA CARTE TRAIN

36

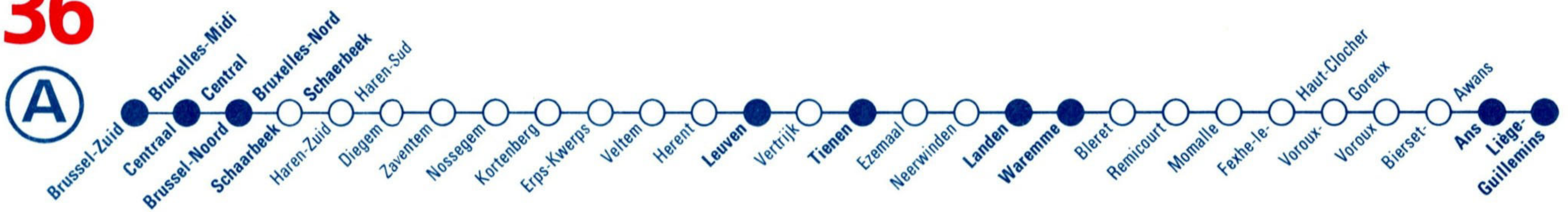

36

tab km			L 6864	P 4402	IC N 6526	P 4355	IC F 666	L 7091	L 6640	P 4387	P 4353	IC B 515	L 6865	P 4354	IC N 6040	35	IC N 6528	IC F 667	L 7092	L 6641	INT 233	L 6866
				1							6					7 8					7	
50a	*Oostende*			*15 34*								16 34		*16 34*	*16 34*	16 57	*16 57*	*16 57*		*16 57*	17 34	
50a	*Knokke*						16 01		*16 01*	*16 01*	*16 01*							17 01		*17 01*		
50a	*Blankenberge*						16 05		*16 05*	*16 05*	*16 05*							17 05		*17 05*		
50a	*Brugge*			*15 50*			16 25		*16 25*	*16 25*	*16 25*	16 50		*16 50*	*16 50*	17 12	*17 12*	17 25		*17 25*	17 50	
50a	*Gent-Sint-Pieters*			*16 15*			16 48		*16 48*	*16 48*	*16 48*	17 15		*17 15*	*17 15*	17 36	*17 36*	17 48		*17 48*	18 15	
0	**Brussel-Bruxelles** Zuid/Midi			17 08	**17 10**	17 12	**17 18**		17 24	17 25	17 35	**17 47**		17 51	**17 51**	**18 08**	**18 10**	**18 18**		18 24	**18 47**	
0	**Brussel-Bruxelles** Centr.			17 12	**17 14**	17 16	**17 22**		17 28	17 29	17 39	**17 52**		17 55	**17 55**	**18 12**	**18 14**	**18 22**		18 28	**18 52**	
0	**Brussel-Bruxelles** Noord/Nord			17 18	**17 18**	17 21	**17 29**		17 33	17 34	17 45	**17 57**		18 00	**18 04**	**18 17**	**18 18**	**18 29**		18 33	**18 57**	
6	**Schaarbeek/Schaerbeek**					17 26			17 37		17 51				**18 09**					18 37		
9	Haren-Zuid/Haren-Sud								17 40											18 40		
11	Diegem				**17 27**				17 43								**18 27**			18 43		
13	Zaventem				3				17 47		17 58				3 **18 16**		3			18 47		
15	Nossegem								17 50											18 50		
18	Kortenberg								17 53											18 53		
21	Erps-Kwerps								17 56											18 56		
25	Veltem								18 00											19 00		
27	Herent								18 03											19 03		
32	**Leuven**	O				17 41	**17 45**		18 08	17 52	18 11	**18 15**		18 20				**18 45**		19 08	**19 15**	
32	**Leuven**		17 23			17 43	**17 47**			17 54		**18 17**	18 20					**18 47**			**19 17**	19 21
43	Vertrijk		17 31							18 03			18 28									19 29
51	**Tienen**		17 37			17 55	**17 58**			18 11			18 34					**18 58**				19 35
57	Ezemaal		17 42							18 17			18 39									19 40
60	Neerwinden		17 45							18 21			18 42									19 43
64	**Landen**	O	17 49			18 03	5 **18 06**			5 18 26			18 46					5 **19 06**				19 47
21	*Hasselt*	O	*18 34*			*18 34*	**18 34**			18 59			*19 34*					**19 34**				*20 34*
21	*Genk*	O	*18 52*			*18 52*	**18 52**			19 20			*19 52*					**19 52**				*20 52*

Memling

Nord Express

MULTI PASS Ensemble en train à prix malin

64	**Landen**						**18 14**											**19 14**				
78	**Waremme**	O		17 59			**18 22**											**19 22**				
78	**Waremme**			18 01			**18 23**	18 28										**19 23**	19 28			
81	Bleret			|			|	|										|	|		
83	Remicourt			|			|	18 33										|	19 33			
87	Momalle			|			|	18 37										|	19 37			
89	Fexhe-le-Haut-Clocher			|			|	18 40										|	19 40			
91	Voroux-Goreux			|			|	|									|	|			
92	Voroux			|			|	18 45										|	19 45			
93	Bierset-Awans			|			|	18 48										|	19 48			
97	**Ans**	O		18 11			**18 33**	18 53										**19 33**	19 53			
97	**Ans**			18 13			**18 34**	18 54										**19 34**	19 54			
103	**Liège-Guillemins**	O		2 18 19			4 **18 40**	19 00				2 **18 56**				2 **19 11**		4 **19 40**	20 00		2 **19 56**	
37	*Verviers-Central*	O		18 43			*19 18*	*19 31*				**19 18**				**19 31**		*20 18*	*20 27*		**20 18**	
37	*Welkenraedt*	O		18 56			*19 31*					**19 31**										
37	*Eupen*	O					*19 40*					**19 40**										
37	*Aachen-Hbf*	O						*19 55*				*19 55*				**19 55**		*20 43*	*20 50*		**20 43**	
37	*Düren*	O																				
37	*Köln-Hbf*	O						*20 42*				*20 42*				**20 42**			*21 48*		*21 48*	
40	*Visé*	O					**19 03**											**20 03**				
40	*Maastricht*	O					**19 18**											**20 18**				

1 Stopt te Brussel-Congres 17 14.
2 Zie verder tabel 37.
3 Zie verder tabel 36c.
4 Zie verder tabel 40.
5 Zie verder tabel 21.
6 Stopt te Brussel-Congres 17 41.
7 Zonder bagageruim.
8 Trein met toeslag in Duitsland.

1 Arrêt à Bruxelles-Congrès 17 14.
2 Voir tableau 37.
3 Voir tableau 36c.
4 Voir tableau 40.
5 Voir tableau 21.
6 Arrêt à Bruxelles-Congrès 17 41.
7 Pas de compartiment fourgon.
8 Train avec supplément en Allemagne.

COO
CooKayaks
B-Excursions 158-159-160-161

36

36

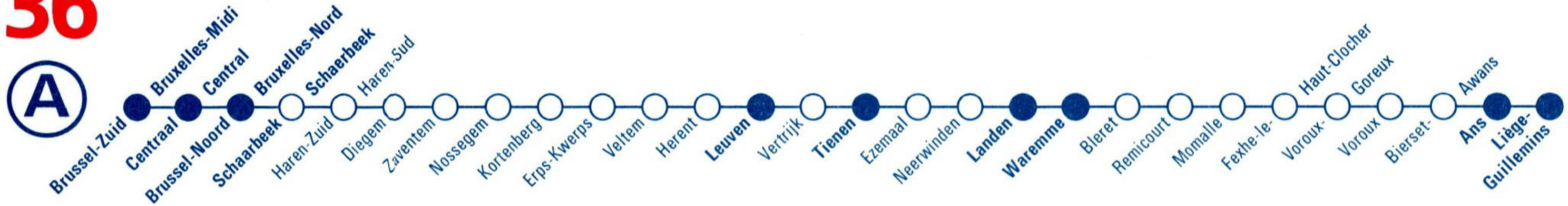

tab km			IC N 6041	T 8930	IC N 6530	IC F 668	L 7093	L 6642	IC B 517	L 6867	IC N 6042	EC 37	IC N 6532	IC F 669	L 7094	L 6643	9453	IC B 439	L 6868	IC N 6043	IC N 6534	IC F 670
				☼								5 6		7			8					7
50a	*Oostende*		*17 34*	*17 34*					18 34		*18 34*	*18 34*						19 34		*19 34*		
50a	*Knokke*					18 01		*18 01*						19 01		*19 01*						20 01
50a	*Blankenberge*			17 44		18 05		*18 05*						19 05		*19 05*						20 05
50a	*Brugge*		*17 50*	17 56		18 25		*18 25*	18 50		*18 50*	*18 50*		19 25		*19 25*		19 50		*19 50*		20 25
50a	*Gent-Sint-Pieters*		*18 15*	18 20		18 48		*18 48*	19 15		*19 15*	*19 15*		19 48		*19 48*	*19 57*	20 15		*20 15*		20 48
	Brussel-Bruxelles	**Zuid/Midi**	**18 51**	18 55	**19 10**	**19 18**		19 25	**19 47**		**19 52**	**20 03**	**20 10**	**20 18**		20 24	**20 47**	**20 47**		**20 52**	**21 10**	**21 18**
0		**Centr.**	**18 56**	18 59	**19 14**	**19 22**		19 29	**19 52**		**19 56**	|	**20 14**	**20 22**		20 28	|	**20 52**		**20 56**	**21 14**	**21 22**
		Noord/Nord	**19 02**	19 05	**19 18**	**19 29**		19 33	**19 57**		**20 02**	**20 12**	**20 18**	**20 29**		20 33	|	**20 57**		**21 02**	**21 18**	**21 29**
6	**Schaarbeek/Schaerbeek**		**19 07**	|	|	|		19 38	|		**20 07**	|	|	|		20 37	|	|		**21 07**	|	|
9	Haren-Zuid/Haren-Sud		|	|	|	|		19 41	|		|	|	|		20 40	|	|		|	|	|
11	Diegem		|	|	**19 27**	|		19 44	|		|	**20 27**	|		20 43	|	|		|	**21 27**	|
13	Zaventem		**1 19 14**	|	**1** |	|		19 48	|		**1 20 14**	|	**1** |	|		20 47	|	|		**1 21 14**	**1** |	|
15	Nossegem		|	|	|	|		19 51	|		|	|	|		20 50	|	|		|	|	|
18	Kortenberg		|	|	|	|		19 54	|		|	|	|		20 53	|	|		|	|	|
21	Erps-Kwerps		|	|	|	|		19 57	|		|	|	|		20 56	|	|		|	|	|
25	Veltem		|	|	|	|		20 01	|		|	|	|		21 00	|	|		|	|	|
27	Herent		|	|	|	|		20 04	|		|	|	|		21 03	|	|		|	|	|
32	**Leuven**	O		2 19 27		**19 45**		20 09	**20 15**			Felix Timmermans		**20 45**		21 08		**21 15**				**21 45**
32	**Leuven**					**19 47**			**20 17**	20 20		|		**20 47**				**21 17**	21 21			**21 47**
43	Vertrijk					|			|	20 28	|		|				|	21 29			|
51	**Tienen**					**19 58**			|	20 34		|		**20 58**				|	21 35			**21 58**
57	Ezemaal					|			|	20 39		|		|			|	21 40			|
60	Neerwinden					|			|	20 42		|		|			|	21 43			|
64	**Landen**	O				9 **20 06**			|	20 46			|	9 **21 06**				|	21 47			9 **22 06**
21	*Hasselt*	O				**20 34**				*21 34*				**21 34**					*22 34*			**22 34**
21	*Genk*	O				**20 52**				*21 52*				**21 52**					*22 52*			**22 52**

SPA

Les Thermes de Spa

B-Excursions 166*-175*

NOUVEAU !

64	**Landen**					**20 14**								**21 14**								**22 14**
78	**Waremme**	O				**20 22**								**21 22**								**22 22**
78	**Waremme**					**20 23**	20 28							**21 23**	21 27							**22 23**
81	Bleret						|							|							
83	Remicourt						20 33								21 32							
87	Momalle						20 37								21 36							
89	Fexhe-le-Haut-Clocher						20 40								21 40							
91	Voroux-Goreux						|							|							
92	Voroux						20 45								21 45							
93	Bierset-Awans						20 48								21 48							
97	**Ans**	O				**20 33**	20 53							**21 33**	21 53							**22 33**
97	**Ans**					**20 34**	20 54							**21 34**	21 54							**22 34**
103	**Liège-Guillemins**	O				**3 20 40**	21 00		**4 20 56**			**4 21 11**		**3 21 40**	22 00		**21 52**	**4 21 56**				**3 22 40**
37	*Verviers-Central*	O				*21 18*	*21 38*		21 18					*22 18*			*22 18*	22 18				*23 20*
37	*Welkenraedt*	O				*21 31*	*21 55*		21 31													*23 33*
37	*Eupen*	O																				
37	*Aachen-Hbf*	O					*21 51*		*21 51*			21 51		*22 43*			*22 43*	22 43				
37	*Düren*	O												*23 09*			*23 09*	23 09				
37	*Köln-Hbf*	O					*22 42*		*22 42*			22 42		*23 38*			*23 38*	23 38				
40	*Visé*	O				21 03								22 03								23 03
40	*Maastricht*	O				21 18								22 18								23 18

1 Zie verder tabel 36c.
2 Zie verder tabel 35.
3 Zie verder tabel 40.
4 Zie verder tabel 37.
5 Zonder bagageruim.
6 Trein met toeslag in Duitsland.
7 Rijdt niet op 31 dec 96 tussen Wezet en Maastricht.
8 Verplichte plaatsreservering en Thalys vervoerbewijs.
9 Zie verder tabel 21.

1 Voir tableau 36c.
2 Voir tableau 35.
3 Voir tableau 40.
4 Voir tableau 37.
5 Pas de compartiment fourgon.
6 Train avec supplément en Allemagne.
7 Ne circule pas le 31 déc 96 entre Visé et Maastricht.
8 Réservation et billet Thalys obligatoires.
9 Voir tableau 21.

Ensemble en train à prix malin
MULTI PASS
B

36

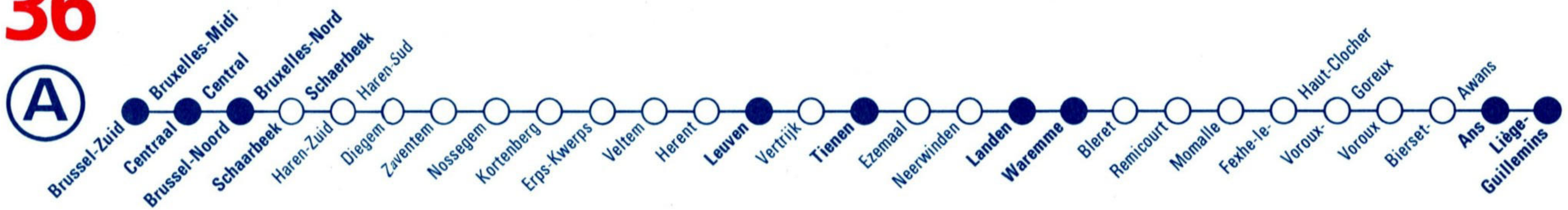

36

tab km			L 7095	L 6644	IC B 519	L 6869	IC N 6044	IC N 6536	IC F 671	L 7096	L 6645	IC B 520	IC N 6045	IC N 6538	P 4380	IC B 521
50a	*Oostende*				20 34		*20 34*					21 34	*21 34*			22 34
50a	*Knokke*			*20 01*					21 01		*21 01*					
50a	*Blankenberge*			*20 05*					21 05		*21 05*					
50a	*Brugge*			*20 25*	20 50		*20 50*		21 25		*21 25*	21 50	*21 50*			22 50
50a	*Gent-Sint-Pieters*			*20 48*	21 15		*21 15*		21 48		*21 48*	22 15	*22 15*			23 14
0	Brussel-Bruxelles Zuid/Midi			21 24	21 47		21 51	22 10	22 18		22 24	22 50	22 53	23 10	23 40	23 47
0	Brussel-Bruxelles Centr.			21 28	21 52		21 56	22 14	22 22		22 28	22 54	22 57	23 14	23 44	23 52
0	Brussel-Bruxelles Noord/Nord			21 33	21 57		22 02	22 18	22 29		22 33	22 59	23 02	23 18	23 50	23 57
6	Schaarbeek/Schaerbeek			21 37	|		22 07	|	|		22 37	|	23 07	|	23 54	0 03
9	Haren-Zuid/Haren-Sud			21 40	|		|	|	|		22 40	|	|	|	23 57	|
11	Diegem			21 43	|		|	22 27	|		22 43	|	|	23 27	24 00	|
13	Zaventem			21 47	|		2 22 14	2 |	|		22 47	|	2 23 14	2 |	0 04	|
15	Nossegem			21 50	|		|	|	|		22 50	|	|	|	0 07	|
18	Kortenberg			21 53	|		|	|	|		22 53	|	|	|	0 15	|
21	Erps-Kwerps			21 56	|		|	|	|		22 56	|	|	|	0 18	|
25	Veltem			22 00	|		|	|	|		23 00	|	|	|	0 22	|
27	Herent			22 03	|		|	|	|		23 03	|	|	|	0 25	|
32	**Leuven**	O		22 08	22 15		|	|	22 45		23 08	23 17	|	|	|	0 30	0 21
32	**Leuven**			|	22 17	22 21	|	|	22 47		|	23 19	|	|	|	|	0 23
43	Vertrijk			|	|	22 29	|	|	|	|	|	|	|	|	|	|
51	**Tienen**			|	|	22 35	|	|	22 58	|	|	|	|	|	|	0 35
57	Ezemaal			|	|	22 40	|	|	|	|	|	|	|	|	|	|
60	Neerwinden			|	|	22 43	|	|	|	|	|	|	|	|	|	|
64	**Landen**	O		|	|	22 47	|	|	5 23 06	|	|	|	|	|	|	0 43
21	*Hasselt*	O				*23 34*			23 34									
21	*Genk*	O				*23 52*			23 52									

DESCENTE DE LA LESSE en KAYAK

B-Excursions 134-135

64	**Landen**									**23 14**							**0 44**
78	**Waremme**	O								**23 22**							**0 53**
78	**Waremme**		22 28							**23 23**	23 28						**0 54**
81	Bleret		|								|						
83	Remicourt		22 33								23 33						
87	Momalle		22 37								23 37						
89	Fexhe-le-Haut-Clocher		22 40								23 40						
91	Voroux-Goreux		|								|						
92	Voroux		22 45								23 45						
93	Bierset-Awans		22 48								23 48						
97	**Ans**	O	22 53							**23 33**	23 53						**1 06**
97	**Ans**		22 54							**23 34**	23 56						**1 07**
103	**Liège-Guillemins**	O	23 00		[1] **22 56**					[4] **23 40**	0 02		**23 58**				[1] **1 14**
37	*Verviers-Central*	O			**23 20**												**1 38**
37	*Welkenraedt*	O			**23 33**												**1 51**
37	*Eupen*	O															
37	*Aachen-Hbf*	O															
37	*Düren*	O															
37	*Köln-Hbf*	O															
40	*Visé*	O								**0 03**							
40	*Maastricht*	O								**0 18**							

[1] Zie verder tabel 37.
[2] Zie verder tabel 36c.
[3] Rijdt niet op 31 dec 96 tussen Wezet en Maastricht.
[4] Zie verder tabel 40.
[5] Zie verder tabel 21.

[1] Voir tableau 37.
[2] Voir tableau 36c.
[3] Ne circule pas le 31 déc 96 entre Visé et Maastricht.
[4] Voir tableau 40.
[5] Voir tableau 21.

VIELSALM

SunAquaPark

B-Excursion 171*

36



36

tab km		P 3380	IC N 6004	IC B 528	L 6605	IC F 680	IC N 6553	IC N 6005	L 6879	L 7053	IC B 529	L 6606	P 3352	IC F 681	P 3427	IC N 6555	P 3330 5	P 3331 7	P 3353	IC N 6006	P 3384
40	*Maastricht*																				
40	*Visé*																				
37	*Köln-Hbf*																				
37	*Düren*																				
37	*Aachen-Hbf*																				
37	*Eupen*																				
37	*Welkenraedt*			3 49						***5 07***	5 07				5 32						
37	*Verviers-Central*			4 00						***5 19***	5 19				5 46						
0	**Liège-Guillemins**			4 24		5 02				5 42	5 46			6 02	6 11						
6	**Ans**	○		4 30		5 08				5 48	|			6 08	6 18						
6	**Ans**			4 31		5 09				5 49				6 09	6 19						
10	Bierset-Awans			|		|			5 54				|	|						
11	Voroux			|		|			5 57				|	|						
12	Voroux-Goreux			|		|			|				|	|						
14	Fexhe-le-Haut-Clocher			|		|			6 02				|	|						
16	Momalle			|		|			6 05				|	|						
20	Remicourt			|		|			6 08				|	|						
22	Bleret			|		|			|				|	|						
25	**Waremme**	○		4 41		5 19				6 13				6 19	6 30						
25	**Waremme**			4 42		5 20								6 20	6 31						
39	**Landen**	○		4 51		5 28								6 28	6 40						

BRUXELLES

Imax + Atomium

B-Excursion 182*

21	*Genk*						**4 50**			*4 50*						**5 50**	*5 50*				*5 50*		*5 50*
21	*Hasselt*						**5 08**			*5 08*						**6 06**	*6 06*				6 18		*6 21*
39	**Landen**				**4 52**		**5 36**			5 55				6 29		**6 36**	6 41				6 48		6 51
43	Neerwinden				**4 56**		|		5 59				|		|	|				|		6 55
46	Ezemaal				**5 00**		|		6 02				|		|	|				|		6 58
52	**Tienen**				**5 06**		**5 45**			6 08				6 39		**6 45**	6 50				6 58		7 04
60	Vertrijk				**5 12**		|		6 13				|		|	|				|		7 09
71	**Leuven**	O			**5 20**		**5 55**			3 6 21		**6 24**		6 50		**6 55**					7 09		7 18
71	**Leuven**		5 04		**5 24**	5 34	**5 57**					**6 26**	6 34	6 52		**6 57**			7 03	7 06	7 11		7 22
76	Herent		5 08		|	5 38	|				|	**6 38**	|		|				|		|
78	Veltem		5 12		|	5 42	|				|	6 42	|		|				|		|
82	Erps-Kwerps		5 15		|	5 45	|				|	6 45	|		|				|		|
85	Kortenberg		5 19		|	5 49	|				|	6 49	|		|			7 16	|		|
88	Nossegem		5 22		|	5 52	|				|	6 52	|		|				|		|
90	Zaventem		5 26	**5 29**	|	5 56	|	|	**6 29**		|	6 56	|		|		|	|	7 25	**7 28**	|
92	Diegem		5 29	|	|	5 59	|	**6 16**	|		|	6 59	|		|		**7 16**	5	|	|	|
94	Haren-Zuid/Haren-Sud		5 32	|	|	6 02	|	|	|		|	7 02	|		|		|	|	|	|	|
97	**Schaerbeek/Schaarbeek**		5 36	**5 37**	**5 41**	6 06	|	|	**6 37**		|	7 06	|		|	7 16	|	|	7 26	7 33	**7 36**	7 39
103	**Bruxelles-Nord/Noord**	O	5 39	**5 41**	**5 44**	6 09	**6 13**	**6 24**	**6 41**			**6 44**	7 10	7 12		**7 13**	7 20	**7 24**		7 29	7 37	**7 40**	7 43
	Bruxelles-Centr.	O	5 45	**5 48**	**5 50**	6 14	**6 20**	**6 28**	**6 46**			**6 50**	7 14	7 17		**7 20**	7 25	**7 28**		7 36	7 42	**7 44**	7 48
	Brussel-Midi/Zuid	O	5 49	**5 52** 1	**5 55** 2	6 18 1	**6 24**	**6 32**	**6 50**			1 **6 55** 4	7 18	7 21	1	**7 24**	7 29	**7 32**		7 40	7 47	**7 48**	7 52
50a	*Gent-Sint-Pieters*	O	*6 27*	*6 27*	**6 27**	*6 54*	**6 54**		*7 27*			**7 27**	*7 54*	*7 54*		**7 54**				*8 27*	*8 27*	*8 27*	*8 27*
50a	*Brugge*	O	*6 52*	*6 52*	**6 52**	*7 17*	**7 17**		*7 52*			**7 52**	*8 17*	*8 17*		**8 17**				*8 52*	*8 52*	*8 52*	*8 52*
50a	*Blankenberge*	O				*7 37*	**7 37**						*8 37*	*8 37*		**8 37**							
50a	*Knokke*	O				*7 41*	**7 41**						*8 41*	*8 41*		**8 41**							
50a	*Oostende*	O	*7 09*	*7 09*	**7 09**				*8 09*			**8 09**								*9 09*	*9 09*	*9 09*	*9 09*

1 Zie verder tabel 50a.
2 Zie verder tabel 96.
3 Zie verder tabel 35.
4 Zie verder tabellen 96, 108.
5 Stopt te Etterbeek 7 29, Brussel-L.W. 7 33, Brussel-Schuman 7 37.
6 Zie verder tabellen 26, 161.
7 Stopt te Brussel-Congres 7 33.

1 Voir tableau 50a.
2 Voir tableau 96.
3 Voir tableau 35.
4 Voir tableaux 96, 108.
5 Arrêt à Etterbeek 7 29, Bruxelles-Q.L. 7 33, Bruxelles-Schuman 7 37.
6 Voir tableaux 26, 161.
7 Arrêt à Bruxelles-Congrès 7 33.

GOLDEN RAILPASS Op reislust staat geen leeftijd

36

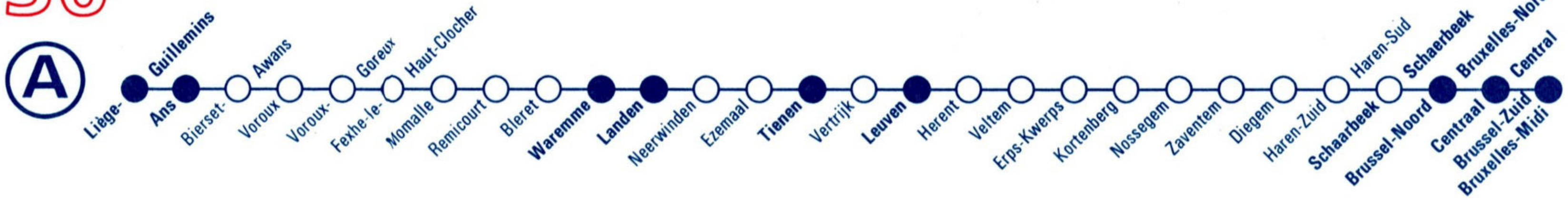

36

tab km		L 6880	L 7054	IC B 530	9412	P 3387	L 6607	P 3355	IC F 682	IC N 6557	P 3402	P 3332	P 3332	P 3359	IC N 6007	P 3356	L 6881	L 7055	IC B 531	36	L 6608
					3							5 ☼	5 7							8 9	
40	*Maastricht*								6 24											7 10	
40	*Visé*								6 38									7 16	7 16	7 16	
37	*Köln-Hbf*																			6 30	
37	*Düren*																				
37	*Aachen-Hbf*																			7 10	
37	*Eupen*			6 04	6 04				6 04										7 04	7 04	
37	*Welkenraedt*		5 55	6 13	6 13				6 13		6 45							6 45	7 13	7 13	
37	*Verviers-Central*		6 10	6 26	6 26				6 26		6 57							7 10	7 26	7 26	
0	**Liège-Guillemins**		6 42	6 46	6 50				7 02		7 22							7 42	7 46	7 52	
6	**Ans**		6 48	|	|			7 08		7 28							7 48	|	|	
6	**Ans**		6 49	|	|			7 09		7 29							7 49	|	|	
10	Bierset-Awans		6 54	|	|			|		|							7 54	|	|	
11	Voroux		6 57	|	|			|		|							7 57	|	|	
12	Voroux-Goreux		|	|	|			|		|							|	|	
14	Fexhe-le-Haut-Clocher		7 02	|	|			|		|							8 04	|	|	
16	Momalle		7 05	|	|			|		|							8 07	|	|	
20	Remicourt		7 08	|	|			|		|							8 10	|	|	
22	Bleret		7 11	|	|			|		|							8 13	|	|	
25	**Waremme**		7 15	|	|			7 19		7 40								8 17	|	|	
25	**Waremme**			|	|			7 20		7 42									|	|	
39	**Landen**			|	|			7 28		|								|	|	

Felix Timmermans

LA CARTE TRAIN... Pour se jouer des embouteillages !

21	*Genk*						6 27		*6 27*	6 50					7 08			*7 08*					
21	*Hasselt*		*6 21*				6 44		*6 44*	7 08					7 24			*7 24*					
39	**Landen**		6 59				7 13		7 28	**7 36**					7 52			7 55					
43	Neerwinden																	7 59					
46	Ezemaal																	8 02					
52	**Tienen**		7 09				7 22		7 38	**7 45**					8 02			8 08					
60	Vertrijk																	8 13					
71	**Leuven**	○	1 7 21		**7 25**				7 49	**7 55**					8 13			1 8 21		**8 24**			
71	**Leuven**				**7 26**			7 35	7 51	**7 57**			8 09	8 09	8 14		8 21			**8 26**		8 34	
76	Herent							7 39														8 38	
78	Veltem							7 43														8 42	
82	Erps-Kwerps							7 46														8 45	
85	Kortenberg							7 50														8 49	
88	Nossegem							7 53														8 52	
90	Zaventem							7 57								8 29						8 56	
92	Diegem							8 00			8 16											8 59	
94	Haren-Zuid/Haren-Sud							8 03														9 02	
97	**Schaerbeek/Schaarbeek**							8 07	8 10				8 26	8 26		**8 37**						9 06	
103	**Bruxelles-Brussel** Nord/Noord	○			**7 44**		7 51	8 11	8 15	**8 13**	**8 24**	8 23	8 29	8 29	8 34	**8 41**	8 39			**8 44**	**8 50**	9 09	
	Centr.	○			**7 50**		7 57	8 15	8 21	**8 20**	**8 28**	8 28	8 35	8 35	8 41	**8 46**	8 44			**8 50**		9 13	
	Midi/Zuid	○		2	**7 55**	4 **7 56**	8 01	4 8 19	8 25	2 **8 24**	**8 32**	8 32	6 8 39	8 39	8 45	**8 50**	8 48		2	**8 55**	**9 01**	10 9 17	
50a	*Gent-Sint-Pieters*	○			**8 27**	*8 45*		*8 54*	*9 19*	**8 54**			9 13	*9 27*	*9 27*	*9 27*	*9 27*			**9 27**	*9 54*	*9 54*	
50a	*Brugge*	○			**8 52**			*9 17*		**9 17**			9 36	*9 52*	*9 52*	*9 52*	*9 52*			**9 52**	*10 17*	*10 17*	
50a	*Blankenberge*	○						*9 37*		**9 37**			9 50								*10 37*	*10 37*	
50a	*Knokke*	○						*9 41*		**9 41**											*10 41*	*10 41*	
50a	*Oostende*	○			**9 09**								*10 09*	*10 09*	*10 09*	*10 09*	*10 09*			**10 09**			

1 Zie verder tabel 35.
2 Zie verder tabel 50a.
3 Verplichte plaatsreservering en Thalys vervoerbewijs.
4 Zie verder tabel 96.
5 Stopt te Brussel-Congres 8 33.
6 Zie verder tabellen 50, 50a.
7 Rijdt niet tijdens de rijperiode van de toeristentreinen.
8 Zonder bagageruim.
9 Trein met toeslag in Duitsland.
10 Zie verder tabellen 96, 108.

1 Voir tableau 35.
2 Voir tableau 50a.
3 Réservation et billet Thalys obligatoires.
4 Voir tableau 96.
5 Arrêt à Bruxelles-Congrès 8 33.
6 Voir tableaux 50, 50a.
7 Ne circule pas pendant la période de circulation des trains touristiques.
8 Pas de compartiment fourgon.
9 Train avec supplément en Allemagne.
10 Voir tableaux 96, 108.

KNOKKE

Bezoek aan het Zwin en de Vlindertuin

B-Dagtrip 128

36

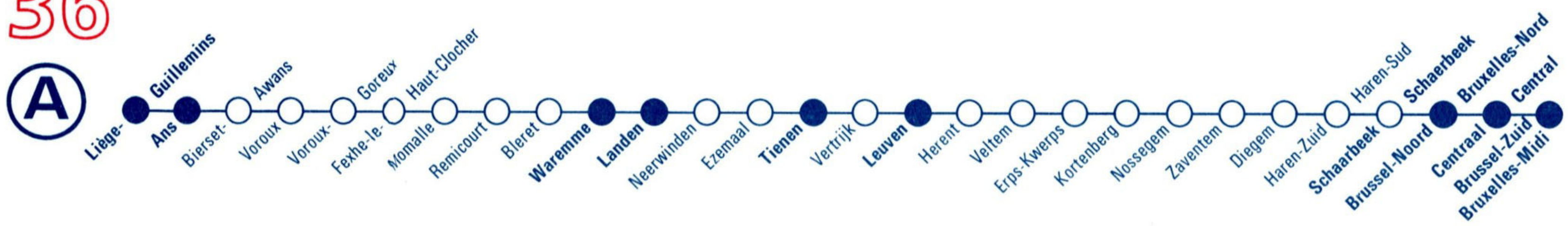

tab km		IC F 683	IC N 6559	IC N 6008	L 6882	L 7056	IC B 412	L 6609	IC F 684	IC N 6561	IC N 6009	L 6883	L 7057	INT 232	L 6610	IC F 685	IC N 6563	L 6884	34	IC N 6010	L 7058
														4					4 6		
40	*Maastricht*	7 24							8 24							9 24					
40	*Visé*	7 38							8 38							9 38					
37	*Köln-Hbf*	*6 30*					7 14		*7 14*					8 02		*8 14*			9 14		*9 14*
37	*Düren*						7 39		*7 39*												
37	*Aachen-Hbf*	*7 10*					8 02		*8 02*					9 05		*9 09*			10 01		*10 01*
37	*Eupen*	*7 04*																			
37	*Welkenraedt*	*7 13*				*7 55*	*7 55*														
37	*Verviers-Central*	*7 26*				*8 10*	8 26		*8 26*				*9 10*	9 26		*9 32*			*10 09*		*10 09*
0	**Liège-Guillemins**	8 02				8 42	8 46		9 02				9 42	9 46		10 02			10 39		10 42
6	**Ans** ○	8 08				8 48			9 08				9 48			10 08					10 48
6	**Ans**	8 09				8 49			9 09				9 49			10 09					10 49
10	Bierset-Awans					8 54							9 54								10 54
11	Voroux					8 57							9 57								10 57
12	Voroux-Goreux																				
14	Fexhe-le-Haut-Clocher					9 02							10 02								11 02
16	Momalle					9 05							10 05								11 05
20	Remicourt					9 08							10 08								11 08
22	Bleret																				
25	**Waremme** ○	8 20				9 13			9 19				10 13			10 19					11 13
25	**Waremme**	8 21							9 20							10 20					
39	**Landen** ○	8 29							9 28							10 28					

Nard Express

Memling

LEUVEN

Cinema Super City Leuven

B-Dagtrip 167*

21	*Genk*		7 50			*7 50*				8 50			*8 50*				9 50		*9 50*			
21	*Hasselt*		8 08			*8 08*				9 08			*9 08*				10 08		*10 08*			
39	**Landen**		8 36			8 55				9 36			9 55				10 36		10 52			
43	Neerwinden		|			8 59				|			9 59				|		10 56			
46	Ezemaal		|			9 02				|			10 02				|		10 59			
52	**Tienen**		8 45			9 08				9 45				10 08				10 45		11 09			
60	Vertrijk		|			9 13				|			10 13				|		11 14			
71	**Leuven**	O	8 55			2 9 21		9 24		9 55				2 10 21		10 24		10 55		2 11 22			
71	**Leuven**		8 57					9 26	9 34	9 57						10 26	10 34	10 57					
76	Herent		|				|	9 38	|						|	10 38	|				
78	Veltem		|				|	9 42	|						|	10 42	|				
82	Erps-Kwerps		|				|	9 45	|						|	10 45	|				
85	Kortenberg		|				|	9 49	|						|	10 49	|				
88	Nossegem		|				|	9 52	|						|	10 52	|				
90	Zaventem		|	|	9 29		|	9 56	|	|	10 29				|	10 56	|			11 29	
92	Diegem		|	9 16	|			|	9 59	|	10 16	|				|	10 59	11 16			|	
94	Haren-Zuid/Haren-Sud		|	|	|			|	10 02	|	|	|				|	11 02	|			|	
97	**Schaerbeek/Schaarbeek**		|	|	9 37			|	10 06	|	|	10 37				|	11 06	|			11 37	
103	**Bruxelles-Brussel** Nord/Noord	O	9 13	9 24	9 41			9 44	10 09	10 13	10 24	10 41				10 44	11 09	11 13	11 24		11 32	11 41	
	Bruxelles-Brussel Centr.	O	9 20	9 28	9 46			9 50	10 14	10 20	10 28	10 46				10 50	11 13	11 20	11 28		11 38	11 46	
	Bruxelles-Brussel Midi/Zuid	O	1 9 24	9 32	9 52			1 9 55	3 10 18	1 10 24	10 32	10 52				1 10 55	5 11 17	1 11 24	11 32		1 11 42	11 52	
50a	*Gent-Sint-Pieters*	O	9 54		*10 27*			10 27	*10 54*	10 54		*11 27*				11 27	*11 54*	11 54	*12 12*		12 12	*12 27*	
50a	*Brugge*	O	10 17		*10 52*			10 52	*11 17*	11 17		*11 52*				11 52	*12 17*	12 17	*12 34*		12 34	*12 52*	
50a	*Blankenberge*	O	10 37						*11 37*	11 37							*12 37*	12 37					
50a	*Knokke*	O	10 41						*11 41*	11 41							*12 41*	12 41					
50a	*Oostende*	O			*11 09*			11 09				*12 09*				12 09		*12 48*	*12 48*		12 48	*13 09*	

1 Zie verder tabel 50a.
2 Zie verder tabel 35.
3 Zie verder tabel 96.
4 Zonder bagageruim.
5 Zie verder tabellen 96, 108.

6 Trein met toeslag in Duitsland.

1 Voir tableau 50a.
2 Voir tableau 35.
3 Voir tableau 96.
4 Pas de compartiment fourgon.
5 Voir tableaux 96, 108.

6 Train avec supplément en Allemagne.

LA CARTE TRAIN... Pour se jouer des embouteillages !

36

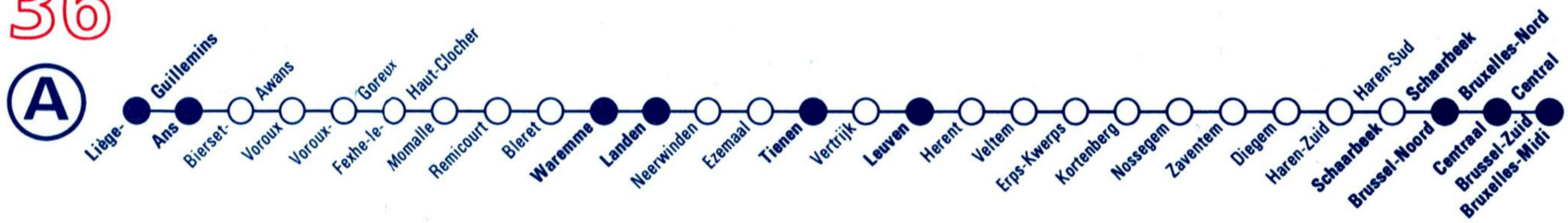

36

tab km		IC B 534	L 6611	IC F 686	IC N 6565	IC N 6011	L 6885	L 7059	IC B 535	L 6612	IC F 687	INT 240	IC N 6567	IC N 6012	L 6886	L 7060	IC B 420	L 6613	IC F 688	IC N 6569	IC N 6013
												5					6				
40	*Maastricht*			10 24							11 24	*11 24*							12 24		
40	*Visé*			10 38							11 38	*11 38*							12 38		
37	*Köln-Hbf*	*9 14*										10 06					11 14		*11 14*		
37	*Düren*																11 39		*11 39*		
37	*Aachen-Hbf*	*10 01*										11 15					12 02		*12 02*		
37	*Eupen*								11 04		*11 04*	*11 04*									
37	*Welkenraedt*	10 13		*10 13*					11 13		*11 13*	*11 13*				*11 55*	*11 55*				
37	*Verviers-Central*	10 26		*10 26*				*11 10*	11 26		*11 26*	11 43				*12 10*	12 26		*12 26*		
0	**Liège-Guillemins**	10 46		11 02				11 42	11 46		12 02	12 08				12 42	12 46		13 02		
6	**Ans** ○	|		11 08				11 48	|		12 08	|				12 48	|		13 08		
6	**Ans**	|		11 09				11 49	|		12 09	|				12 49	|		13 09		
10	Bierset-Awans	|		|				11 54	|	|	|					12 54	|		|		
11	Voroux	|		|				11 57	|	|	|					12 57	|		|		
12	Voroux-Goreux	|		|				|	|	|	|					|	|		|		
14	Fexhe-le-Haut-Clocher	|		|				12 02	|	|	|					13 02	|		|		
16	Momalle	|		|				12 05	|	|	|					13 05	|		|		
20	Remicourt	|		|				12 08	|	|	|					13 08	|		|		
22	Bleret	|		|				|	|	|	|					13 11	|		|		
25	**Waremme** ○	|		11 19					12 13	|	12 19	|					13 15	|		13 19		
25	**Waremme**	|		11 20					|	|	12 20	|					|	|		13 20		
39	**Landen** ○	|		11 28					|	|	12 28	|					|	|		13 28		

Ost-West Express

ENGELAND

Cruise Zeebrugge-Hull met bezoek aan York

B-Dagtrip 119*/154*

21	*Genk*				10 50			*10 50*				11 50				*11 50*				12 50		
21	*Hasselt*				11 08			*11 08*				12 08				*12 08*				13 08		
39	**Landen**				11 36			11 55				12 36				12 55				13 36		
43	Neerwinden				|			11 59				|				12 59				|		
46	Ezemaal				|			12 02				|				13 02				|		
52	**Tienen**				11 45			12 08				12 45				13 08				13 45		
60	Vertrijk				|			12 13				|				13 13				|		
71	**Leuven**	O	11 25		11 55			3 12 21		12 24		12 55				3 13 21		13 24		13 55		
71	**Leuven**		11 26	11 34	11 57					12 26	12 34	12 57						13 26	13 34	13 57		
76	Herent		|	11 38	|				|	12 38	|						|	13 38	|		
78	Veltem		|	11 42	|				|	12 42	|						|	13 42	|		
82	Erps-Kwerps		|	11 45	|				|	12 45	|						|	13 45	|		
85	Kortenberg		|	11 49	|				|	12 49	|						|	13 49	|		
88	Nossegem		|	11 52	|				|	12 52	|						|	13 52	|		
90	Zaventem		|	11 56	|	|	12 29		|	12 56	|		|	13 29			|	13 56	|	|	14 29
92	Diegem		|	11 59	|	12 16	|		|	12 59	|		13 16	|			|	13 59	|	14 16	|
94	Haren-Zuid/Haren-Sud		|	12 02	|	|	|		|	13 02	|		|	|			|	14 02	|	|	|
97	**Schaerbeek/Schaarbeek**		|	12 06	|	|	12 37		|	13 06	|		|	13 37			|	14 06	|	|	14 37
103	**Bruxelles-** **Nord/Noord**	O	11 44	12 09	12 13	12 24	12 41		12 44	13 09	13 13	13 14	13 24	13 41			13 44	14 09	14 13	14 24	14 41
	Centr.	O	11 50	12 14	12 20	12 28	12 46		12 50	13 14	13 20	|	13 28	13 46			13 50	14 14	14 20	14 28	14 46
	Midi/Zuid	O	1 11 55	2 12 18	1 12 24	12 32	12 52		1 12 55	4 13 18	1 13 24	13 22	13 32	13 52			1 13 55	2 14 18	1 14 24	14 32	14 50
50a	*Gent-Sint-Pieters*	O	12 27	*12 54*	12 54		*13 27*		13 27	*13 54*	13 54	*13 54*		*14 27*			14 27	*14 54*	14 54		*15 27*
50a	*Brugge*	O	12 52	*13 17*	13 17		*13 52*		13 52	*14 17*	14 17	*14 17*		*14 52*			14 52	*15 17*	15 17		*15 52*
50a	*Blankenberge*	O		*13 37*	13 37					*14 37*	14 37	*14 37*						*15 37*	15 37		
50a	*Knokke*	O		*13 41*	13 41					*14 41*	14 41	*14 41*						*15 41*	15 41		
50a	*Oostende*	O	13 09				*14 09*		14 09					*15 09*			15 09				*16 09*

1 Zie verder tabel 50a.
2 Zie verder tabel 96.
3 Zie verder tabel 35.
4 Zie verder tabellen 96, 108.
5 Zitplaatsen enkel in tweede klas.
Zonder bagageruim.
6 Zonder bagageruim.

1 Voir tableau 50a.
2 Voir tableau 96.
3 Voir tableau 35.
4 Voir tableaux 96, 108.
5 Places assises uniquement en deuxième classe.
Pas de compartiment fourgon.
6 Pas de compartiment fourgon.

GO PASS Le laissez-passer des jeunes en train !

36

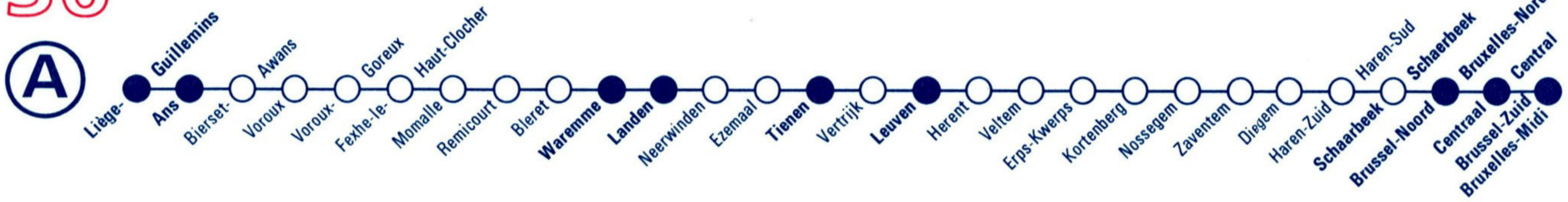

36

tab km			L 6887	L 7061	IC B 422	9440	L 6614	IC F 689	IC N 6571	IC N 6014	L 6888	L 7062	IC B 538	INT 238	L 6615	IC F 690	IC N 6573	IC N 6015	P 4004	L 6889	L 7063	IC B 426
						3								6								6
40	*Maastricht*							13 24								1424						
40	*Visé*							13 38								1438						
37	*Köln-Hbf*				12 14	*12 14*		*12 14*						13 14		*1314*						14 14
37	*Düren*				12 39	*12 39*		*12 39*														14 39
37	*Aachen-Hbf*				13 02	*13 02*		*13 02*						14 10		*1410*						15 02
37	*Eupen*												14 04	*14 04*		*1404*						
37	*Welkenraedt*			*12 55*	*12 55*	*12 55*							14 13	*14 13*		*1413*					*14 55*	*14 55*
37	*Verviers-Central*			*13 10*	13 26	*13 26*		*13 26*				*14 10*	14 26	14 33		*1433*					*15 10*	15 26
0	**Liège-Guillemins**			13 42	13 46	13 52		14 02				14 42	14 46	14 52		1502					15 42	15 46
6	**Ans**	O		13 48				14 08				14 48				1508					15 48	
6	**Ans**			13 49				14 09				14 49				1509					15 49	
10	Bierset-Awans			13 54								14 54									15 54	
11	Voroux			13 57								14 57									15 57	
12	Voroux-Goreux			|								|									|	
14	Fexhe-le-Haut-Clocher			14 04								15 05									16 02	
16	Momalle			14 07								15 08									16 05	
20	Remicourt			14 10								15 11									16 08	
22	Bleret			|								|									|	
25	**Waremme**	O		14 15				14 19				15 16				1519					16 13	
25	**Waremme**							14 20								1520						
39	**Landen**	O						14 28								1528						

RAILFLEX...

21	*Genk*		*12 50*					13 50			*13 50*					14 50				*14 50*		
21	*Hasselt*		*13 08*					14 08			*14 08*					15 08				*15 08*		
39	**Landen**		13 55					14 36			14 55					15 36				15 55		
43	Neerwinden		13 59								14 59									15 59		
46	Ezemaal		14 02								15 02									16 02		
52	**Tienen**		14 08					14 45			15 08					15 45				16 08		
60	Vertrijk		14 13								15 13									16 13		
71	**Leuven**	O	1 14 21		14 24			14 55			1 15 21		15 24			15 55				1 16 21		16 24
71	**Leuven**				14 26		14 34	14 57					15 26		15 34	15 57			16 22			16 26
76	Herent						14 38								15 38							
78	Veltem						14 42								15 42							
82	Erps-Kwerps						14 45								15 45							
85	Kortenberg						14 49								15 49							
88	Nossegem						14 52								15 52							
90	Zaventem						14 56			15 29					15 56			16 29				
92	Diegem						14 59		15 16						15 59		16 16					
94	Haren-Zuid/Haren-Sud						15 02								16 02							
97	**Schaerbeek/Schaarbeek**						15 06			15 37					16 06			16 37				
103	**Bruxelles-** **Nord/Noord**	O			14 44		15 09	15 13	15 24	15 41			15 44	15 48	16 09	16 13	16 24	16 41	16 41			16 44
	Brussel **Centr.**	O			14 50		15 14	15 20	15 28	15 46			15 50	15 53	16 14	16 20	16 28	16 47	16 46			16 50
	Midi/Zuid	O			2 14 55	4 14 54	5 15 18	2 15 24	15 32	15 52			2 15 55	15 57	4 16 18	2 16 24	16 32	16 51	2 16 50			2 16 55
50a	*Gent-Sint-Pieters*	O			15 27	*15 27*	*15 54*	15 54		*16 27*			16 27	*16 42*	*16 51*	16 54	*17 10*	*17 28*	17 20			17 28
50a	*Brugge*	O			15 52	*15 52*	*16 17*	16 17		*16 52*			16 52	*17 13*	*17 17*	17 17	*17 49*	*17 52*	17 49			17 52
50a	*Blankenberge*	O					*16 37*	16 37							*17 37*	17 37						
50a	*Knokke*	O					*16 41*	16 41							*17 41*	17 41						
50a	*Oostende*	O			16 09	*16 09*				*17 09*			17 09	*17 28*			*18 04*	*18 09*	18 04			18 09

1 Zie verder tabel 35.
2 Zie verder tabel 50a.
3 Verplichte plaatsreservering en Thalys vervoerbewijs.
4 Zie verder tabel 96.
5 Zie verder tabellen 96, 108.
6 Zonder bagageruim.

1 Voir tableau 35.
2 Voir tableau 50a.
3 Réservation et billet Thalys obligatoires.
4 Voir tableau 96.
5 Voir tableaux 96, 108.
6 Pas de compartiment fourgon.

MALINES-VILVORDE-SCHAERBEEK-BRUXELLES → OSTENDE

TRAIN TOURISTIQUE – Le week-end

36

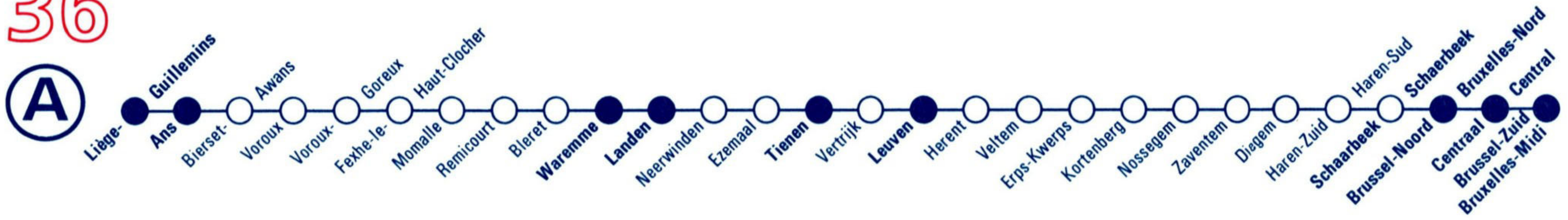

36

tab km			L 6616	IC F 691	IC N 6575	IC N 6016	P 4020	L 6890	P 4490	L 7064	IC B 540	EC 46	L 6617	IC F 692	IC N 6577	IC N 6017	L 6891	P 4391	L 7065	IC B 430	L 6618	IC F 693
									▲			56								5		
40	*Maastricht*			15 24										16 24								17 24
40	*Visé*			15 38										16 38								17 38
37	*Köln-Hbf*			*14 14*								15 14		*15 14*						16 14		*16 14*
37	*Düren*			*14 39*																16 39		*16 39*
37	*Aachen-Hbf*			*15 02*								16 07		*16 07*						17 02		*17 02*
37	*Eupen*																					
37	*Welkenraedt*									*15 55*	16 13	*16 13*		*16 13*					*16 55*	*16 55*		
37	*Verviers-Central*			*15 26*						*16 10*	16 26	*16 26*		*16 26*					*17 10*	17 26		*17 26*
0	**Liège-Guillemins**			16 02					16 26	16 42	16 46	16 51		17 02				17 24	17 42	17 46		18 02
6	**Ans**	○		16 08					16 33	16 48				17 08				17 31	17 48			18 08
6	**Ans**			16 09					16 34	16 49				17 09				17 32	17 49			18 09
10	Bierset-Awans								16 38	16 54								17 36	17 54			
11	Voroux								16 41	16 57								17 39	17 57			
12	Voroux-Goreux								|	|								|	|		
14	Fexhe-le-Haut-Clocher								16 45	17 03								17 43	18 02			
16	Momalle								16 48	17 06								17 46	18 05			
20	Remicourt								16 52	17 09								17 50	18 08			
22	Bleret								|	17 12								|	18 11			
25	**Waremme**	○		16 19					16 57	17 16				17 19				17 55	18 15			18 19
25	**Waremme**			16 20										17 20				17 57				18 20
39	**Landen**	○		16 28										17 28				18 05				18 28

Alexander von Humboldt

HASSELT-DIEST-AARSCHOT-LEUVEN → OOSTENDE

TOERISTENTREIN - Tijdens het weekend

NIEUW !

21	*Genk*			15 50				*15 50*						16 50			*16 50*					17 50
21	*Hasselt*			16 08				*16 08*						17 08			*17 08*					18 08
39	**Landen**			16 36				16 55						17 36			17 55					18 36
43	Neerwinden			|				16 59						|			17 59					|
46	Ezemaal			|				17 02						|			18 02					|
52	**Tienen**			16 45				17 08						17 45				18 08					18 45
60	Vertrijk			|				17 13						|			18 13					|
71	**Leuven**	O		16 55				4 17 21			17 24			17 55			4 18 21			18 24		18 55
71	**Leuven**		16 34	16 57			17 22				17 26		17 34	17 57						18 26	18 34	18 57
76	Herent		16 38	|			|				|	17 38	|						18 38	|
78	Veltem		16 42	|			|				|	17 42	|						18 42	|
82	Erps-Kwerps		16 45	|			|				|	17 45	|						18 45	|
85	Kortenberg		16 49	|			|				|	17 49	|						18 49	|
88	Nossegem		16 52	|			|				|	17 52	|						18 52	|
90	Zaventem		16 56	|	|	17 29	|				|	17 56	|	|	18 29				18 56	|
92	Diegem		16 59	|	17 16	|	|				|	17 59	|	18 16	|				18 59	|
94	Haren-Zuid/Haren-Sud		17 02	|	|	|	|				|	18 02	|	|	|				19 02	|
97	**Schaerbeek/Schaarbeek**		17 06	|	|	17 37	|				|	18 06	|	|	18 37				19 06	|
103	**Bruxelles-** **Nord/Noord**	O	17 10	17 13	17 24	17 41	17 42				17 44	17 49	18 09	18 13	18 24	18 41			18 44	19 09	19 13
	Centr.	O	17 23	17 20	17 28	17 47	17 47				17 50	|	18 14	18 20	18 28	18 46			18 50	19 14	19 20
	Midi/Zuid	O	1 17 27	2 17 24	17 32	17 51	3 17 51				2 17 55	18 01	7 18 18	2 18 24	18 32	18 52			2 18 55	1 19 18	2 19 24
50a	*Gent-Sint-Pieters*	O	*18 04*	17 54	*18 04*	*18 27*	18 23				18 27	*18 54*	*18 54*	18 54		*19 27*			19 27	*19 54*	19 54
50a	*Brugge*	O	*18 48*	18 17	*18 48*	*18 52*	*18 52*				18 52	*19 17*	*19 17*	19 17		*19 52*			19 52	*20 17*	20 17
50a	*Blankenberge*	O		18 37								*19 37*	*19 37*	19 37						*20 37*	20 37
50a	*Knokke*	O		18 41								*19 41*	*19 41*	19 41						*20 41*	20 41
50a	*Oostende*	O	*19 03*	*19 03*	*19 03*	*19 09*	*19 09*				19 09					*20 09*			20 09		

1 Zie verder tabellen 96, 108.
2 Zie verder tabel 50a.
3 Zie verder tabellen 50a, 75, 69.
4 Zie verder tabel 35.
5 Zonder bagageruim.

6 Trein met toeslag in Duitsland.
7 Zie verder tabel 96.

1 Voir tableaux 96, 108.
2 Voir tableau 50a.
3 Voir tableaux 50a, 75, 69.
4 Voir tableau 35.
5 Pas de compartiment fourgon.

6 Train avec supplément en Allemagne.
7 Voir tableau 96.

BLEGNY

Le Domaine Touristique de Blégny

B-Excursion 132

36

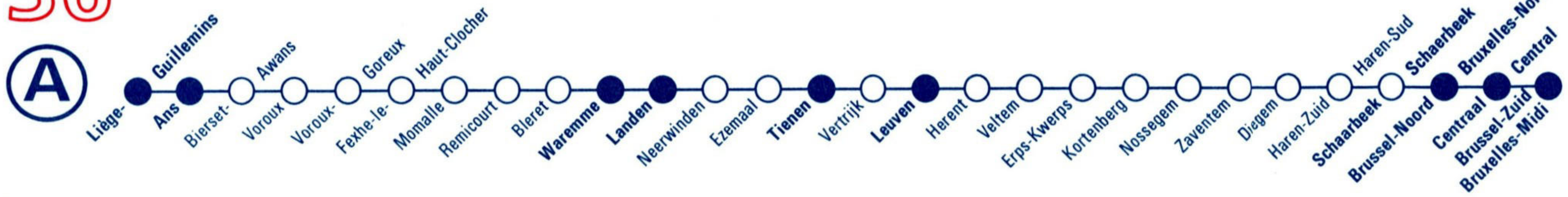

36

tab km		IC N 6579	IC N 6018	L 6892	L 7066	IC B 542	L 6619	IC F 694	IC N 6581	IC N 6019	L 6893	L 7067	IC B 434	L 6620	IC F 695	IC N 6583	IC N 6020	L 6894	L 7068	IC B 544	L 6621
40	*Maastricht*							18 24							19 24						
40	*Visé*							18 38							19 38						
37	*Köln-Hbf*				*17 08*	*17 08*		*17 08*					18 14		*18 14*						
37	*Düren*												18 39		*18 39*						
37	*Aachen-Hbf*				*18 00*	*18 00*		*18 00*					19 02		*19 02*						
37	*Eupen*					18 05		*18 05*												20 04	
37	*Welkenraedt*					18 13		*18 13*				*18 55*	*18 55*							20 13	
37	*Verviers-Central*				*18 21*	18 26		*18 26*				*19 10*	19 26		*19 26*				*20 10*	20 26	
0	**Liège-Guillemins**				18 42	18 46		19 02				19 42	19 46		20 02				20 42	20 46	
6	**Ans** O				18 48			19 08				19 48			20 08				20 48		
6	**Ans**				18 49			19 09				19 49			20 09				20 49		
10	Bierset-Awans				18 54							19 54							20 54		
11	Voroux				18 57							19 57							20 57		
12	Voroux-Goreux				|						|							|		
14	Fexhe-le-Haut-Clocher				19 02							20 02							21 02		
16	Momalle				19 05							20 05							21 05		
20	Remicourt				19 08							20 08							21 08		
22	Bleret				|						|							|		
25	**Waremme** O				19 13			19 19				20 13			20 19				21 13		
25	**Waremme**							19 20							20 20						
39	**Landen** O							19 28							20 28						

GOLDEN RAILPASS Op reislust staat geen leeftijd !

21	*Genk*				*17 50*				**18 50**			*18 50*				**19 50**			*19 50*			
21	*Hasselt*				*18 08*				**19 08**			*19 08*				**20 08**			*20 08*			
39	**Landen**				18 55				**19 36**			19 55				**20 36**			20 55			
43	Neerwinden				18 59							19 59							20 59			
46	Ezemaal				19 02							20 02							21 02			
52	**Tienen**				19 08				**19 45**			20 08				**20 45**			21 08			
60	Vertrijk				19 13							20 13							21 13			
71	**Leuven**	O			1 19 21		**19 24**		**19 55**			1 20 21		**20 24**		**20 55**			1 21 21		**21 24**	
71	**Leuven**						**19 26**	19 34	**19 57**					**20 26**	20 34	**20 57**					**21 26**	21 34
76	Herent							19 38							20 38							21 38
78	Veltem							19 42							20 42							21 42
82	Erps-Kwerps							19 45							20 45							21 45
85	Kortenberg							19 49							20 49							21 49
88	Nossegem							19 52							20 52							21 52
90	Zaventem			**19 29**				19 56			**20 29**				20 56			**21 29**				21 56
92	Diegem		**19 16**					19 59		**20 16**					20 59		**21 16**					21 59
94	Haren-Zuid/Haren-Sud							20 02							21 02							22 02
97	**Schaerbeek/Schaarbeek**			**19 37**				20 06			**20 37**				21 06			**21 37**				22 06
103	**Bruxelles-Brussel** Nord/Noord	O	19 24	19 41			19 44	20 09	**20 13**	20 24	**20 41**			20 44	21 09	**21 13**	21 24	**21 41**			**21 44**	22 09
	Bruxelles-Brussel Centr.	O	19 28	19 46			19 50	20 14	**20 20**	20 28	**20 46**			20 50	21 14	**21 20**	21 28	**21 46**			**21 50**	22 14
	Bruxelles-Brussel Midi/Zuid	O	19 32	19 52			2 19 55	3 20 18	2 **20 24**	20 32	**20 52**			2 20 55	4 21 18	2 **21 24**	21 32	**21 52**			2 **21 55**	3 22 18
50a	*Gent-Sint-Pieters*	O		*20 27*			**20 27**	*20 54*	**20 54**		*21 27*			**21 27**	*21 54*	**21 54**		*22 27*			**22 27**	*22 54*
50a	*Brugge*	O		*20 52*			**20 52**	*21 17*	**21 17**		*21 52*			**21 52**	*22 17*	**22 17**		*22 52*			**22 52**	*23 17*
50a	*Blankenberge*	O						*21 37*	**21 37**						*22 37*	**22 37**						
50a	*Knokke*	O						*21 41*	**21 41**						*22 41*	**22 41**						
50a	*Oostende*	O		*21 09*			**21 09**				*22 09*			**22 09**				*23 09*			**23 09**	

1 Zie verder tabel 35.
2 Zie verder tabel 50a.
3 Zie verder tabel 96.
4 Zie verder tabellen 96, 108.

1 Voir tableau 35.
2 Voir tableau 50a.
3 Voir tableau 96.
4 Voir tableaux 96, 108.

BRUGES

En bateau de Bruges à Damme

B-Excursion 110

36

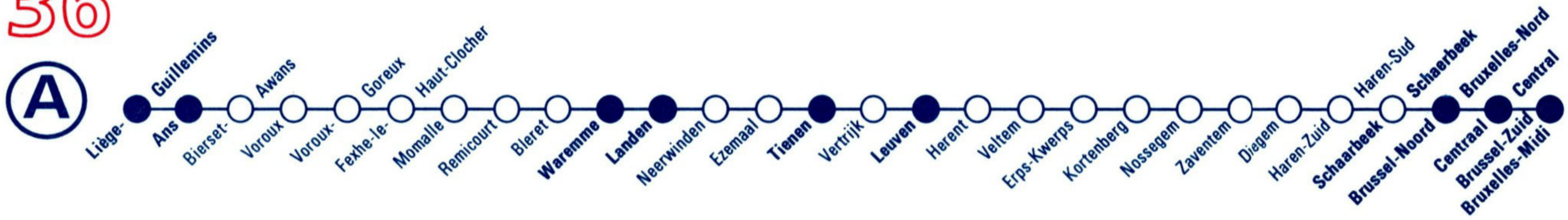

36

tab km		IC F 696	IC N 6585	IC N 6021	L 6895	L 7069	IC B 438	L 6622	IC F 697	IC N 6587	IC N 6022	L 7070	IC F 698		
							③		④				④		
40	*Maastricht*	20 24							21 24				22 24		
40	*Visé*	20 38							21 38				22 38		
37	*Köln-Hbf*						20 14		*20 14*						
37	*Düren*						20 39		*20 39*						
37	*Aachen-Hbf*						21 02		*21 02*						
37	*Eupen*	*20 04*													
37	*Welkenraedt*	*20 13*													
37	*Verviers-Central*	*20 26*				*21 10*	21 26		*21 26*						
0	**Liège-Guillemins**	21 02				21 42	21 46		22 02			22 42	23 12		
6	**Ans** ○	21 08				21 48			22 08			22 48	23 18		
6	**Ans**	21 09				21 49			22 09			22 49	23 19		
10	Bierset-Awans	|				21 54			|			22 54	|		
11	Voroux	|				21 57			|			22 57	|		
12	Voroux-Goreux	|				|			|			|	|		
14	Fexhe-le-Haut-Clocher	|				22 02			|			23 02	|		
16	Momalle	|				22 05			|			23 05	|		
20	Remicourt	|				22 08			|			23 08	|		
22	Bleret	|				|			|			|	|		
25	**Waremme** ○	21 19				22 13			22 19			23 13	23 29		
25	**Waremme**	21 20							22 20				23 30		
39	**Landen** ○	21 28							22 28				23 38		

AYWAILLE

Visite du Monde Sauvage et des Grottes de Remouchamps

B-Excursion 103*

NOUVEAU !

21	*Genk*		20 50			*20 50*				21 50						
21	*Hasselt*		21 08			*21 08*				22 08						
39	**Landen**		21 36			21 55				22 36				23 39		
43	Neerwinden		|			21 59				|				|		
46	Ezemaal		|			22 02				|				|		
52	**Tienen**		21 45			22 08				22 45				23 48		
60	Vertrijk		|			22 13				|				|		
71	**Leuven**	O	21 55			2 22 21		22 24		22 55				23 58		
71	**Leuven**		21 57					22 26	22 34	22 57				23 59		
76	Herent		|				|	22 38	|				|		
78	Veltem		|				|	22 42	|				|		
82	Erps-Kwerps		|				|	22 45	|				|		
85	Kortenberg		|				|	22 49	|				|		
88	Nossegem		|				|	22 52	|				|		
90	Zaventem		|	|	22 29		|	22 56	|	|	23 29		|		
92	Diegem		|	22 16	|			|	22 59	|	23 16	|		|		
94	Haren-Zuid/Haren-Sud		|	|	|			|	23 02	|	|	|		|		
97	**Schaerbeek/Schaarbeek**		|	|	22 37			|	23 06	|	|	23 37		|		
103	**Bruxelles-Brussel** Nord/Noord	O	22 13	22 24	22 41			22 44	23 09	23 13	23 24	23 41		0 15		
	Bruxelles-Brussel Centr.	O	22 20	22 28	22 46			22 50	23 14	23 20	23 30	23 46		0 20		
	Bruxelles-Brussel Midi/Zuid	O	1 22 24	22 32	22 50			1 22 55	23 18	23 24	23 34	23 52		0 24		
50a	*Gent-Sint-Pieters*	O	22 54		*23 27*			23 27	*24 00*	*24 00*						
50a	*Brugge*	O	23 17		*23 52*			23 52	*0 37*	*0 37*						
50a	*Blankenberge*	O														
50a	*Knokke*	O														
50a	*Oostende*	O			*0 09*			0 09	*0 51*	*0 51*						

1 Zie verder tabel 50a.
2 Zie verder tabel 35.
3 Zonder bagageruim.
4 Rijdt niet op 31 dec 96 tussen Maastricht en Wezet.

1 Voir tableau 50a.
2 Voir tableau 35.
3 Pas de compartiment fourgon.
4 Ne circule pas le 31 déc 96 entre Maastricht et Visé.

BLANKENBERGE **B-Dagtrip 172**

Luchtdoop met helikopter en bezoek aan het Sea Life Center **NIEUW !**

36c

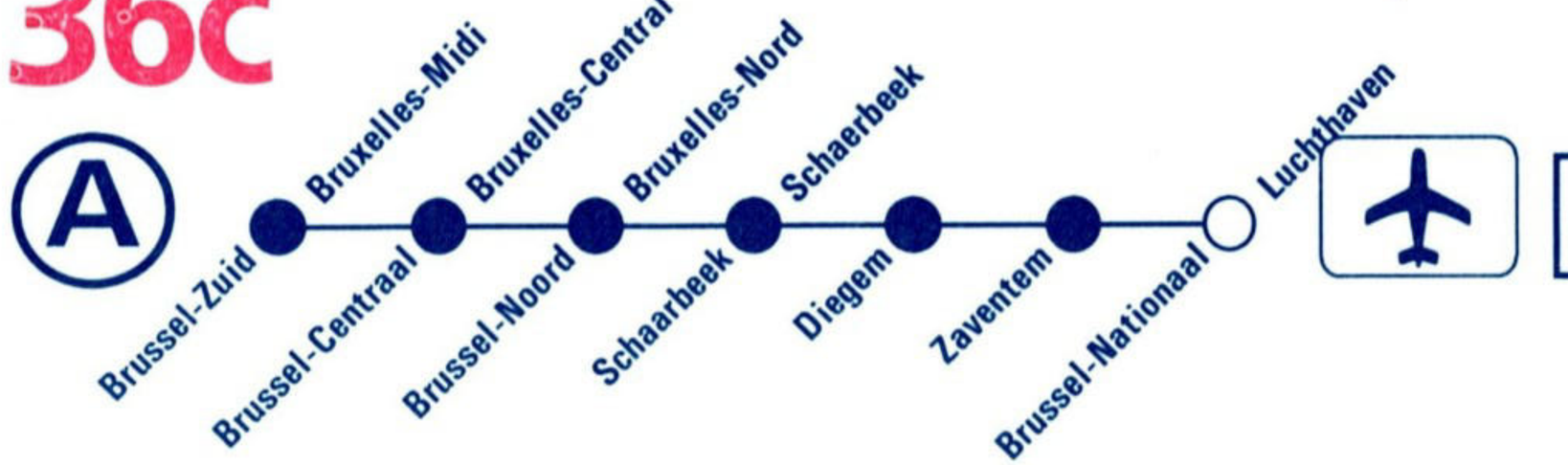

AIRPORT CITY EXPRESS

tab km		IC N 6503	IC N 6028	IC N 6504	IC N 6505	IC N 6029	IC N 6506	IC N 6507	IC N 6030	IC N 6508	IC N 6509	IC N 6031	IC N 6510	IC N 6511	ICN 6032	IC N 6512	IC N 6513	IC N 6033	IC N 6514	IC N 6515	IC N 6034
50a	*Oostende*					5 32	5 32		6 34	6 49	7 13	7 34			8 34			9 34			10 34
50a	*Brugge*				5 23	5 48	5 48	6 25	6 50	7 05	7 28	7 50		8 25	8 50		9 25	9 50		10 25	10 50
50a	*Gent-Sint-Pieters*	4 19	4 47		5 48	6 17	6 31	6 48	7 19	7 37	8 01	8 19	8 19	8 48	9 15		9 48	10 15		10 48	11 15
89	*Kortrijk*			4 40	5 10		5 56	6 10	6 39	6 39	7 17	7 41	7 41	8 12			9 12			10 12	
124	*Charleroi-Sud*		4 31		5 38	6 00		6 38	7 00	7 10	7 38	8 00		8 38	9 00		9 38	10 00		10 38	11 00
96	*Mons*		4 42	5 08		5 45	6 13	6 20	6 41	7 12	7 25	7 42	8 13			9 16			10 16		11 04
94	*Tournai*	4 27	4 27		5 32	5 32	6 03	6 27	6 27	7 05	7 32	7 32		8 32	8 32		9 32	9 32		10 32	10 32
0	**Brussel-Bruxelles** Zuid/Midi	5 35	5 51	6 10	6 35	6 51	7 10	7 35	7 52	8 11	8 35	8 52	9 10	9 35	9 52	10 10	10 35	10 51	11 10	11 35	11 51
	Brussel-Bruxelles Centr.	5 39	5 56	6 14	6 39	6 55	7 14	7 40	7 56	8 16	8 39	8 56	9 14	9 39	9 56	10 14	10 39	10 56	11 14	11 39	11 56
	Brussel-Bruxelles Noord/Nord ○	5 42	5 59	6 17	6 42	6 58	7 17	7 43	7 59	8 19	8 42	8 59	9 17	9 42	9 59	10 17	10 42	10 59	11 17	11 42	11 59
162	*Arlon*					4 32	4 48			5 48			6 48	7 26		7 48			8 48		
161	*Namur*	4 22	4 22	5 22		6 00	6 22		7 00	7 22	7 31	8 00	8 22	8 48	9 00	9 22		10 00	10 22		11 00
36	*Liège-Guillemins*		4 24	5 02		5 46	6 02	6 11	6 46	7 02	7 22	7 52	8 09		8 46	9 02		9 46	10 02	10 39	10 46
21	*Hasselt*			5 08			6 06	6 18	6 44	7 08	7 24		8 08			9 08			10 08		
36	*Leuven*		5 24	5 57		6 26	6 57	7 11	7 26	7 57	8 14	8 26	8 57		9 26	9 57		10 26	10 57		11 26
25	*Antwerpen-Centraal*	5 00	5 00	5 30	6 00	6 19	6 30	7 00	7 19	7 30	8 00	8 19	8 30	9 00	9 19	9 30	10 00	10 19	10 30	11 00	11 19
25	*Antwerpen-Berchem*	5 04	5 04	5 34	6 04	6 23	6 34	7 04	7 23	7 34	8 04	8 23	8 34	9 04	9 23	9 34	10 04	10 23	10 34	11 04	11 23
25	*Mechelen*	5 22	5 22	5 52	6 22	6 38	6 52	7 22	7 38	7 52	8 22	8 38	8 52	9 22	9 38	9 52	10 22	10 38	10 52	11 22	11 38
3	**Brus.-Noord/Brux.-Nord**	5 43	6 02	6 18	6 43	7 02	7 19	7 45	8 02	8 21	8 43	9 02	9 18	9 43	10 02	10 18	10 43	11 02	11 18	11 43	12 02
6	**Schaarbeek/Schaerbeek** ○	5 47	6 06	|	|	7 06	|	|	8 06	|	|	9 06	|	|	10 06	|	|	11 06	|	|	12 06
6	**Schaarbeek/Schaerbeek**	5 48	6 07	|	|	7 08	|	|	8 07	|	|	9 08	|	|	10 07	|	|	11 07	|	|	12 07
11	Diegem	|	|	6 27	|	|	7 29	|	|	8 30	|	|	9 27	|	|	10 27	|	|	11 27	|	|
13	Zaventem	|	6 14	|	|	7 15	|	|	8 14	|	|	9 15	|	|	10 14	|	|	11 14	|	|	12 14
17	**Brussel-Nationaal-Luchth.** ○	5 58	6 18	6 33	6 57	7 19	7 35	7 59	8 18	8 36	8 57	9 19	9 33	9 57	10 18	10 33	10 57	11 18	11 33	11 57	12 18

HOUFFALIZE

HOUTOPIA : De Wereld van de kinderen

B-Dagtrip 173*

NIEUW !

tab km		IC N 6516	IC N 6517	IC N 6035	IC N 6518	IC N 6519	IC N 6036	IC N 6520	IC N 6521	IC N 6037	IC N 6522	IC N 6523	IC N 6038	IC N 6524	IC N 6525	IC N 6039	IC N 6526	IC N 6527	IC N 6040	IC N 6528	IC N 6529
50a	*Oostende*			*11 34*			*12 34*			*13 34*			*14 34*	*14 34*		*15 34*			*16 34*	*16 57*	
50a	*Brugge*		*11 25*	*11 50*		*12 25*	*12 50*		*13 25*	*13 50*		*14 25*	*14 50*	*14 50*	*15 25*	*15 50*		*16 25*	*16 50*	*17 12*	*17 25*
50a	*Gent-Sint-Pieters*		*11 48*	*12 15*		*12 48*	*13 15*		*13 48*	*14 15*		*14 48*	*15 15*	*15 15*	*15 48*	*16 15*		*16 48*	*17 15*	*17 36*	*17 48*
89	*Kortrijk*		*11 12*			*12 12*			*13 12*			*14 12*			*15 12*			*16 12*			*17 12*
124	*Charleroi-Sud*		*11 38*	*12 00*		*12 38*	*13 00*		*13 38*	*14 00*		*14 38*	*15 00*		*15 38*	*16 00*		*16 38*	*17 00*		*17 38*
96	*Mons*	*11 16*			*12 16*			*13 16*			*14 16*			*15 16*			*16 16*			*17 16*	
94	*Tournai*		*11 32*	*11 32*		*12 32*	*12 32*		*13 32*	*13 32*		*14 33*	*14 33*		*15 32*	*15 32*		*16 32*	*16 32*		*17 32*
0	**Brussel-Bruxelles Zuid/Midi**	**12 10**	**12 35**	**12 52**	**13 10**	**13 35**	**13 51**	**14 10**	**14 35**	**14 51**	**15 10**	**15 35**	**15 51**	**16 07**	**16 34**	**16 53**	**17 10**	**17 35**	**17 51**	**18 10**	**18 35**
	Brussel-Bruxelles Centr.	**12 14**	**12 39**	**12 56**	**13 14**	**13 39**	**13 56**	**14 14**	**14 39**	**14 56**	**15 14**	**15 39**	**15 56**	**16 11**	**16 38**	**16 57**	**17 14**	**17 39**	**17 55**	**18 14**	**18 39**
	Brussel-Bruxelles Noord/Nord ○	**12 17**	**12 42**	**12 59**	**13 17**	**13 42**	**13 59**	**14 17**	**14 42**	**14 59**	**15 17**	**15 42**	**15 59**	**16 14**	**16 42**	**17 00**	**17 17**	**17 42**	**17 59**	**18 17**	**18 42**
162	*Arlon*	*9 48*			*10 48*			*11 48*	*12 30*		*12 48*			*13 48*			*14 48*			*15 48*	
161	*Namur*	*11 22*		*12 00*	*12 22*		*13 00*	*13 22*	*13 50*	*14 00*	*14 22*		*15 00*	*15 22*		*16 00*	*16 22*		*17 00*	*17 22*	
36	*Liège-Guillemins*	*11 02*		*11 46*	*12 02*		*12 46*	*13 02*		*13 46*	*14 02*		*14 52*	*15 02*		*15 46*	*16 02*		*16 51*	*17 02*	
21	*Hasselt*	*11 08*			*12 08*			*13 08*			*14 08*			*15 08*			*16 08*			*17 08*	
36	*Leuven*	*11 57*		*12 26*	*12 57*		*13 26*	*13 57*		*14 26*	*14 57*		*15 26*	*15 57*		*16 26*	*16 57*		*17 26*	*17 57*	
25	*Antwerpen-Centraal*	*11 30*	*12 00*	*12 19*	*12 30*	*13 00*	*13 19*	*13 30*	*14 00*	*14 19*	*14 30*	*15 00*	*15 19*	*15 30*	*16 00*	*16 19*	*16 30*	*17 00*	*17 19*	*17 30*	*18 00*
25	*Antwerpen-Berchem*	*11 34*	*12 04*	*12 23*	*12 34*	*13 04*	*13 23*	*13 34*	*14 04*	*14 23*	*14 34*	*15 04*	*15 23*	*15 34*	*16 04*	*16 23*	*16 34*	*17 04*	*17 23*	*17 34*	*18 04*
25	*Mechelen*	*11 52*	*12 22*	*12 38*	*12 52*	*13 22*	*13 38*	*13 52*	*14 22*	*14 38*	*14 52*	*15 22*	*15 38*	*15 52*	*16 22*	*16 38*	*16 52*	*17 22*	*17 38*	*17 52*	*18 22*
3	**Brus.-Noord/Brux.-Nord**	**12 18**	**12 43**	**13 02**	**13 18**	**13 43**	**14 02**	**14 18**	**14 43**	**15 02**	**15 18**	**15 43**	**16 02**	**16 18**	**16 43**	**17 02**	**17 18**	**17 43**	**18 04**	**18 18**	**18 43**
6	**Schaarbeek/Schaerbeek** ○	|	|	**13 06**	|	|	**14 06**	|	|	**15 06**	|	|	**16 06**	|	|	**17 06**	|	|	**18 08**	|	|
6	**Schaarbeek/Schaerbeek**	|	|	**13 07**	|	|	**14 07**	|	|	**15 07**	|	|	**16 07**	|	|	**17 07**	|	|	**18 09**	|	|
11	Diegem	**12 27**	|	|	**13 27**	|	|	**14 27**	|	|	**15 27**	|	|	**16 27**	|	|	**17 27**	|	**18 27**	|
13	Zaventem	|	|	**13 14**	|	|	**14 14**	|	|	**15 14**	|	|	**16 14**	|	|	**17 14**	|	|	**18 16**	|	|
17	**Brussel-Nationaal-Luchth.** ○	**12 33**	**12 57**	**13 18**	**13 33**	**13 57**	**14 18**	**14 33**	**14 57**	**15 18**	**15 33**	**15 57**	**16 18**	**16 33**	**16 57**	**17 18**	**17 33**	**17 57**	**18 20**	**18 33**	**18 57**

AYWAILLE

Monde Souvage + Grotten van Remouchamps

B-Dagtrip 103*

NIEUW !

36c

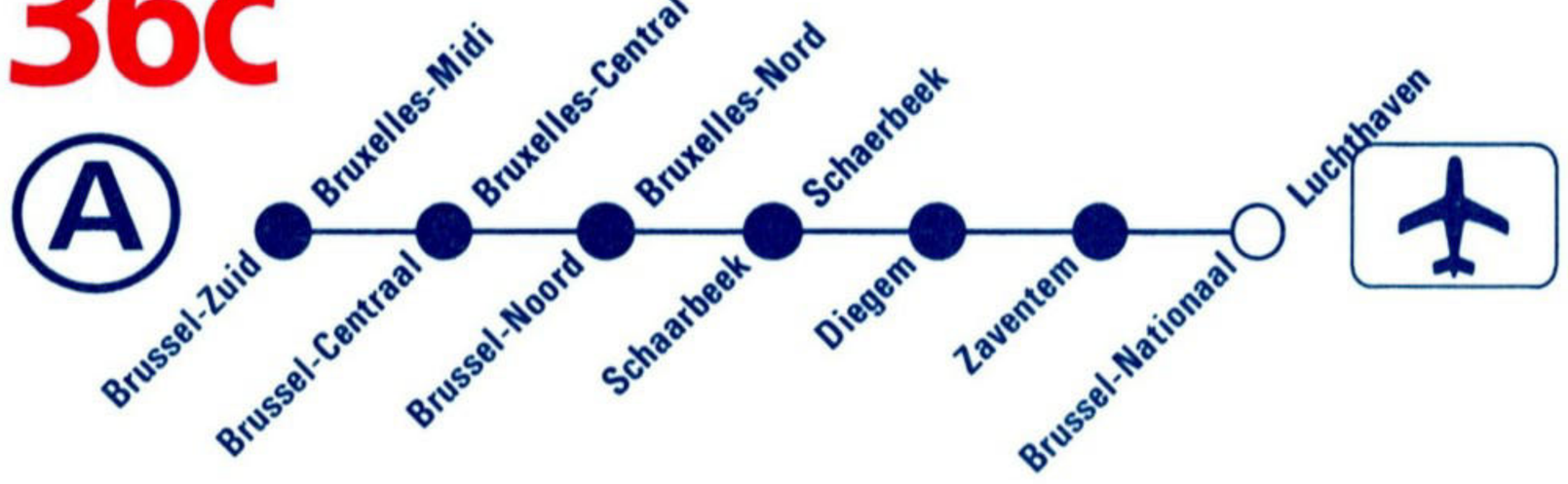

tab km		IC N 6041	IC N 6530	IC N 6531	IC N 6042	IC N 6532	IC N 6533	IC N 6043	IC N 6534	IC N 6535	IC N 6044	IC N 6536	IC N 6537	IC N 6045	IC N 6538
50a	*Oostende*	*17 34*			*18 34*			*19 34*			*20 34*			*21 34*	
50a	*Brugge*	*17 50*		*18 25*	*18 50*		*19 25*	*19 50*		*20 25*	*20 50*		*21 25*	*21 50*	
50a	*Gent-Sint-Pieters*	*18 15*		*18 48*	*19 15*		*19 48*	*20 15*		*20 48*	*21 15*		*21 48*	*22 15*	
89	*Kortrijk*			*18 12*			*19 12*			*20 12*			*21 12*		
124	*Charleroi-Sud*	*18 00*		*18 38*	*19 00*		*19 38*	*20 00*		*20 38*	*21 00*		*21 38*	*22 00*	
96	*Mons*		*18 16*			*19 16*			*20 16*		*21 04*	*21 16*			*22 12*
94	*Tournai*	*17 32*			*18 41*		*19 32*	*19 32*		*20 32*	*20 32*		*21 32*		
0	**Brussel-Bruxelles Zuid/Midi**	**18 51**	**19 10**	**19 35**	**19 52**	**20 10**	**20 35**	**20 52**	**21 10**	**21 35**	**21 51**	**22 10**	**22 35**	**22 53**	**23 10**
	Brussel-Bruxelles Centr.	**18 56**	**19 14**	**19 39**	**19 56**	**20 14**	**20 39**	**20 56**	**21 14**	**21 39**	**21 56**	**22 14**	**22 39**	**22 57**	**23 14**
	Brussel-Bruxelles Noord/Nord ○	**18 59**	**19 17**	**19 42**	**19 59**	**20 17**	**20 42**	**20 59**	**21 17**	**21 42**	**21 59**	**22 17**	**22 42**	**23 00**	**23 17**
162	*Arlon*		*16 48*	*17 20*		*17 48*			*18 48*			*19 48*	*20 27*		*20 48*
161	*Namur*	*18 00*	*18 22*	*18 39*	*19 00*	*19 22*		*20 00*	*20 22*		*21 00*	*21 22*	*21 45*	*22 00*	*22 22*
36	*Liège-Guillemins*	*17 46*	*18 02*		*18 46*	*19 02*		*19 46*	*20 02*		*20 46*	*21 02*		*21 46*	*22 02*
21	*Hasselt*		*18 08*			*19 08*			*20 08*			*21 08*			*22 08*
36	*Leuven*	*18 26*	*18 57*		*19 26*	*19 57*		*20 26*	*20 57*		*21 26*	*21 57*		*22 26*	*22 57*
25	*Antwerpen-Centraal*	*18 19*	*18 30*	*19 00*	*19 19*	*19 30*	*19 49*	*20 19*		*20 49*	*21 19*		*21 49*	*22 19*	
25	*Antwerpen-Berchem*	*18 23*	*18 34*	*19 04*	*19 23*	*19 34*	*19 53*	*20 23*		*20 53*	*21 23*		*21 53*	*22 23*	
25	*Mechelen*	*18 38*	*18 52*	*19 22*	*19 38*	*19 52*	*20 09*	*20 38*	*20 41*	*21 09*	*21 38*	*21 41*	*22 09*	*22 38*	*22 41*
3	**Brus.-Noord/Brux.-Nord**	**19 02**	**19 18**	**19 43**	**20 02**	**20 18**	**20 43**	**21 02**	**21 18**	**21 43**	**22 02**	**22 18**	**22 43**	**23 02**	**23 18**
6	**Schaarbeek/Schaerbeek** ○	**19 06**	|	|	**20 06**	|	|	**21 06**	|	|	**22 06**	|	|	**23 06**	|
6	**Schaarbeek/Schaerbeek**	**19 07**	|	|	**20 07**	|	|	**21 07**	|	|	**22 07**	|	|	**23 07**	|
11	Diegem	|	**19 27**	|	|	**20 27**	|	|	**21 27**	|	|	**22 27**	|	|	**23 27**
13	Zaventem	**19 14**	|	|	**20 14**	|	|	**21 14**	|	|	**22 14**	|	|	**23 14**	|
17	**Brussel-Nationaal-Luchth.** ○	**19 18**	**19 33**	**19 57**	**20 18**	**20 33**	**20 57**	**21 18**	**21 33**	**21 57**	**22 18**	**22 33**	**22 57**	**23 18**	**23 33**

DE TREINKAART... Vlot langsheen de files !

36c



AIRPORT CITY EXPRESS

36c

tab km			IC N 6004	IC N 6553	IC N 6005	IC N 6554	IC N 6555	IC N 6006	IC N 6556	IC N 6557	IC N 6007	IC N 6558	IC N 6559	IC N 6008	IC N 6560	IC N 6561	IC N 6009	IC N 6562	IC N 6563	IC N 6010	IC N 6564	IC N 6565
0	**Brussel-Nationaal-Luchth.**		5 24	6 09	6 24	6 46	7 09	7 23	7 46	8 09	8 24	8 46	9 09	9 24	9 46	10 09	10 24	10 46	11 09	11 24	11 46	12 09
4	Zaventem		5 29	|	6 29	|	|	7 28	|	|	8 29	|	|	9 29	|	|	10 29	|	11 29	|	|
6	Diegem		|	6 16	|	|	7 16	|	|	8 16	|	|	9 16	|	|	10 16	|	11 16	|	12 16
11	**Schaarbeek/Schaerbeek**	O	5 36	|	6 36	|	|	7 35	|	|	8 36	|	|	9 36	|	|	10 36	|	|	11 36	|	|
11	**Schaarbeek/Schaerbeek**		5 37	|	6 37	|	|	7 36	|	|	8 37	|	|	9 37	|	|	10 37	|	|	11 37	|	|
14	**Brus.-Noord/Brux.-Nord**	O	5 41	6 24	6 41	7 01	7 24	7 40	8 01	8 24	8 41	9 01	9 24	9 41	10 01	10 24	10 41	11 01	11 24	11 41	12 01	12 24
25	*Mechelen*	O	*6 04*	*6 50*	*7 04*	*7 25*	*7 50*	*8 04*	*8 22*	*8 50*	*9 04*	*9 31*	*9 50*	*10 04*	*10 31*	*10 50*	*11 04*	*11 31*	*11 50*	*12 04*	*12 31*	*12 50*
25	*Antwerpen-Berchem*	O	*6 19*	*7 08*	*7 19*	*7 45*	*8 08*	*8 19*	*8 39*	*9 08*	*9 19*	*9 45*	*10 08*	*10 19*	*10 45*	*11 08*	*11 19*	*11 45*	*12 08*	*12 19*	*12 45*	*13 08*
25	*Antwerpen-Centraal*	O	*6 23*	*7 12*	*7 23*	*7 49*	*8 12*	*8 23*	*8 43*	*9 12*	*9 23*	*9 49*	*10 12*	*10 23*	*10 49*	*11 12*	*11 23*	*11 49*	*12 12*	*12 23*	*12 49*	*13 12*
36	*Leuven*	O	*6 15*	*6 45*	*7 15*		*7 45*	*8 15*	*8 40*	*8 45*	*9 15*		*9 45*	*10 15*		*10 45*	*11 15*		*11 45*	*12 15*		*12 45*
21	*Hasselt*	O		*7 34*			*8 34*			*9 34*			*10 34*			*11 34*			*12 34*			*13 34*
36	*Liège-Guillemins*	O	*6 56*	*7 40*	*7 56*		*8 40*	*8 56*		*9 40*	*9 56*		*10 40*	*10 56*		*11 40*	*11 56*		*12 40*	*12 56*	*13 15*	*13 40*
161	*Namur*	O	*6 42*	*7 20*	*7 42*	*8 06*	*8 20*	*8 42*		*9 20*	*9 42*		*10 20*	*10 42*		*11 20*	*11 42*		*12 20*	*12 42*	*13 10*	*13 20*
162	*Arlon*	O		*8 54*		*9 27*	*9 54*			*10 54*			*11 54*			*12 54*			*13 54*		*14 28*	*14 54*
17	**Brussel-Bruxelles** Noord/Nord		5 45	6 26	6 43	7 02	7 25	7 41	8 02	8 25	8 43	9 02	9 25	9 43	10 02	10 25	10 43	11 02	11 25	11 43	12 02	12 25
	Centr.	O	5 48	6 29	6 46	7 05	7 28	7 44	8 05	8 28	8 46	9 05	9 28	9 46	10 05	10 28	10 46	11 05	11 28	11 46	12 05	12 28
	Zuid/Midi	O	5 52	6 33	6 50	7 09	7 32	7 48	8 09	8 32	8 50	9 09	9 32	9 52	10 09	10 32	10 52	11 09	11 32	11 52	12 09	12 32
94	*Tournai*	O	*7 03*		*8 03*			*9 06*			*10 06*			*11 06*			*12 06*			*13 03*		
96	*Mons*	O		*7 21*	*7 38*		*8 26*			*9 26*			*10 26*			*11 26*			*12 26*			*13 26*
124	*Charleroi-Sud*	O	*6 42*		*7 42*	*8 04*		*8 42*	*9 04*		*9 42*	*10 04*		*10 42*	*11 04*		*11 42*	*12 04*		*12 42*	*13 04*	
89	*Kortrijk*	O				*8 30*			*9 30*			*10 30*			*11 30*			*12 30*			*13 30*	
50a	*Gent-Sint-Pieters*	O	*6 27*		*7 27*	*7 54*		*8 27*	*8 54*		*9 27*	*9 54*		*10 27*	*10 54*		*11 27*	*11 54*	*12 12*	*12 27*	*12 54*	
50a	*Brugge*	O	*6 52*		*7 52*	*8 17*		*8 52*	*9 17*		*9 52*	*10 17*		*10 52*	*11 17*		*11 52*	*12 17*	*12 34*	*12 52*	*13 17*	
50a	*Oostende*	O	*7 09*		*8 09*			*9 09*			*10 09*			*11 09*			*12 09*		*12 48*	*13 09*		

36c

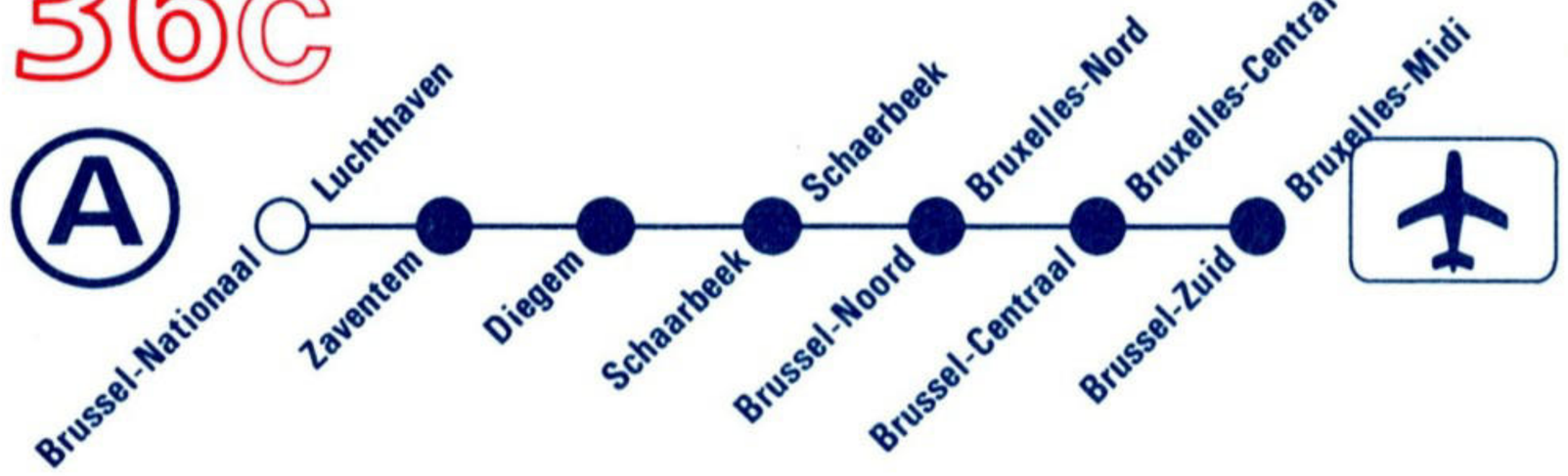

AIRPORT CITY EXPRESS

36c

tab km			IC N 6011	IC N 6566	IC N 6567	IC N 6012	IC N 6568	IC N 6569	IC N 6013	IC N 6570	IC N 6571	IC N 6014	IC N 6572	IC N 6573	IC N 6015	IC N 6574	IC N 6575	IC N 6016	IC N 6576	IC N 6577	IC N 6017	IC N 6578
0	**Brussel-Nationaal-Luchth.**		12 24	12 46	13 09	13 24	13 46	14 09	14 24	14 46	15 09	15 24	15 46	16 09	16 24	16 46	17 09	17 24	17 46	18 09	18 24	18 46
4	Zaventem		12 29	|	|	13 29	|	|	14 29	|	|	15 29	|	|	16 29	|	|	17 29	|	18 29	|
6	Diegem		|	|	13 16	|	|	14 16	|	|	15 16	|	|	16 16	|	17 16	|	|	18 16	|	|
11	**Schaarbeek/Schaerbeek**	O	12 36	|	|	13 36	|	|	14 36	|	|	15 36	|	|	16 36	|	|	17 36	|	18 36	|
11	**Schaarbeek/Schaerbeek**		12 37	|	|	13 37	|	|	14 37	|	|	15 37	|	|	16 37	|	|	17 37	|	18 37	|
14	**Brus.-Noord/Brux.-Nord**	O	12 41	13 01	13 24	13 41	14 01	14 24	14 41	15 01	15 24	15 41	16 01	16 24	16 41	17 01	17 24	17 41	18 01	18 24	18 41	19 01
25	*Mechelen*	O	*13 04*	*13 31*	*13 50*	*14 04*	*14 31*	*14 50*	*15 04*	*15 31*	*15 50*	*16 04*	*16 31*	*16 50*	*17 04*	*17 28*	*17 50*	*18 04*	*18 31*	*18 50*	*19 04*	*19 31*
25	*Antwerpen-Berchem*	O	*13 19*	*13 45*	*14 08*	*14 19*	*14 45*	*15 08*	*15 19*	*15 45*	*16 08*	*16 19*	*16 45*	*17 08*	*17 19*	*17 45*	*18 08*	*18 19*	*18 45*	*19 08*	*19 19*	*19 45*
25	*Antwerpen-Centraal*	O	*13 23*	*13 49*	*14 12*	*14 23*	*14 49*	*15 12*	*15 23*	*15 49*	*16 12*	*16 23*	*16 49*	*17 12*	*17 23*	*17 49*	*18 12*	*18 23*	*18 49*	*19 12*	*19 23*	*19 49*
36	*Leuven*	O	*13 15*		*13 45*	*14 15*		*14 45*	*15 15*		*15 45*	*16 15*	*16 42*	*16 45*	*17 11*	*17 41*	*17 45*	*18 15*		*18 45*	*19 15*	
21	*Hasselt*	O			*14 34*			*15 34*			*16 34*			*17 34*	*18 00*		*18 34*			*19 34*		
36	*Liège-Guillemins*	O	*13 56*		*14 40*	*14 56*		*15 40*	*15 56*		*16 40*	*16 56*	*17 28*	*17 40*	*17 56*	*18 19*	*18 40*	*18 56*	*19 11*	*19 40*	*19 56*	
161	*Namur*	O	*13 42*		*14 20*	*14 42*		*15 20*	*15 42*		*16 20*	*16 42*	*17 02*	*17 20*	*17 42*	*18 11*	*18 20*	*18 42*		*19 20*	*19 42*	*20 04*
162	*Arlon*	O			*15 54*			*16 54*			*17 54*			*18 54*			*19 54*	*20 06*		*20 54*		*21 28*
17	**Brussel-Bruxelles** Noord/Nord		12 43	13 02	13 25	13 43	14 02	14 25	14 43	15 02	15 25	15 43	16 02	16 25	16 44	17 04	17 25	17 44	18 02	18 25	18 43	19 02
	Brussel-Bruxelles Centr.	O	12 46	13 05	13 28	13 46	14 05	14 28	14 46	15 05	15 28	15 46	16 05	16 28	16 47	17 07	17 28	17 47	18 05	18 28	18 46	19 05
	Brussel-Bruxelles Zuid/Midi	O	12 52	13 09	13 32	13 52	14 09	14 32	14 50	15 09	15 32	15 52	16 09	16 32	16 51	17 11	17 32	17 51	18 09	18 32	18 52	19 09
94	*Tournai*	O	*14 06*			*15 06*			*16 06*			*17 06*	*17 17*		*18 04*	*18 31*	*18 40*	*19 06*			*20 06*	
96	*Mons*	O			*14 26*			*15 26*			*16 26*	*16 51*	*17 21*	*17 26*		*18 12*	*18 25*	*19 20*		*19 26*	*19 38*	
124	*Charleroi-Sud*	O	*13 42*	*14 04*		*14 42*	*15 04*		*15 42*	*16 04*	*16 38*	*16 38*	*17 04*	*17 38*	*17 42*	*18 04*		*18 42*	*19 04*		*19 42*	*20 04*
89	*Kortrijk*	O		*14 30*			*15 30*			*16 30*	*17 05*		*17 28*	*18 05*	*18 08*	*18 30*	*18 59*		*19 30*			*20 30*
50a	*Gent-Sint-Pieters*	O	*13 27*	*13 54*		*14 27*	*14 54*		*15 27*	*15 54*		*16 27*	*16 51*	*17 10*	*17 28*	*17 46*	*18 04*	*18 27*	*18 54*		*19 27*	*19 54*
50a	*Brugge*	O	*13 52*	*14 17*		*14 52*	*15 17*		*15 52*	*16 17*		*16 52*	*17 17*	*17 49*	*17 52*	*18 14*	*18 48*	*18 52*	*19 17*		*19 52*	*20 17*
50a	*Oostende*	O	*14 09*			*15 09*			*16 09*			*17 09*		*18 04*	*18 09*	*18 28*	*19 03*	*19 09*			*20 09*	

MECHELEN - MUIZEN

Te voet naar Planckendael

B-Dagtrip 148*

NIEUW !

tab km			IC N 6579	IC N 6018	IC N 6580	IC N 6581	IC N 6019	IC N 6582	IC N 6583	IC N 6020	IC N 6584	IC N 6585	IC N 6021	IC N 6586	IC N 6587	IC N 6022	IC N 6588
0	**Brussel-Nationaal-Luchth.**		19 09	19 24	19 46	20 09	20 24	20 46	21 09	21 24	21 46	22 09	22 24	22 46	23 09	23 24	23 46
4	Zaventem		|	19 29	|	|	20 29	|	|	21 29	|	|	22 29	|	|	23 29	|	|
6	Diegem		19 16	|	|	20 16	|	|	21 16	|	|	22 16	|	|	23 16	|	|
11	**Schaarbeek/Schaerbeek**	O	|	19 36	|	|	20 36	|	|	21 36	|	|	22 36	|	|	23 36	|	|
11	**Schaarbeek/Schaerbeek**		|	19 37	|	|	20 37	|	|	21 37	|	|	22 37	|	|	23 37	|	|
14	**Brus.-Noord/Brux.-Nord**	O	19 24	19 41	20 01	20 24	20 41	21 01	21 24	21 41	22 01	22 24	22 41	23 01	23 24	23 41	0 01
25	*Mechelen*	O	*19 50*	*20 04*	*20 31*	*21 01*	*21 04*	*21 31*	*22 01*	*22 04*	*22 31*	*23 01*	*23 04*	*23 31*	*0 03*		
25	*Antwerpen-Berchem*	O	*20 08*	*20 19*	*20 45*		*21 19*	*21 45*		*22 19*	*22 45*		*23 19*	*23 46*	*0 28*		
25	*Antwerpen-Centraal*	O	*20 12*	*20 23*	*20 49*		*21 23*	*21 49*		*22 23*	*22 49*		*23 23*	*23 49*	*0 32*		
36	*Leuven*	O	*19 45*	*20 15*		*20 45*	*21 15*		*21 45*	*22 15*		*22 45*	*23 17*			*0 21*	
21	*Hasselt*	O	*20 34*			*21 34*			*22 34*			*23 34*					
36	*Liège-Guillemins*	O	*20 31*	*20 56*	*21 11*	*21 40*	*21 56*		*22 40*	*22 56*		*23 40*	*23 58*			*1 14*	
161	*Namur*	O	*20 20*	*20 42*		*21 20*	*21 42*		*22 20*	*22 42*	*23 12*		*23 42*				
162	*Arlon*	O	*21 54*			*22 54*			*23 54*		*0 43*						
17	**Brussel-Bruxelles** Noord/Nord		19 25	19 43	20 02	20 25	20 43	21 02	21 25	21 43	22 02	22 25	22 43	23 02	23 27	23 43	0 02
	Centr.	O	19 28	19 46	20 05	20 28	20 46	21 05	21 28	21 46	22 05	22 28	22 46	23 05	23 30	23 46	0 05
	Zuid/Midi	O	19 32	19 52	20 09	20 32	20 52	21 09	21 32	21 52	22 09	22 32	22 50	23 09	23 34	23 52	0 09
94	*Tournai*	O		*21 06*			*22 06*			*23 06*			*0 06*				
96	*Mons*	O	*20 26*			*21 26*			*22 26*				*23 47*				
124	*Charleroi-Sud*	O		*20 42*	*21 04*		*21 42*	*22 04*		*22 42*	*23 04*					*1 15*	
89	*Kortrijk*	O			*21 30*			*22 30*			*23 30*						
50a	*Gent-Sint-Pieters*	O		*20 27*	*20 54*		*21 27*	*21 54*		*22 27*	*22 54*		*23 27*	*24 00*			
50a	*Brugge*	O		*20 52*	*21 17*		*21 52*	*22 17*		*22 52*	*23 17*		*23 52*	*0 37*			
50a	*Oostende*	O		*21 09*			*22 09*			*23 09*			*0 09*	*0 51*			

MECHELEN-VILVOORDE-SCHAARBEEK-BRUSSEL → DE PANNE

RECHTSTREEKSE TOERISTENTREIN - Tijdens het weekend

NIEUW !

37

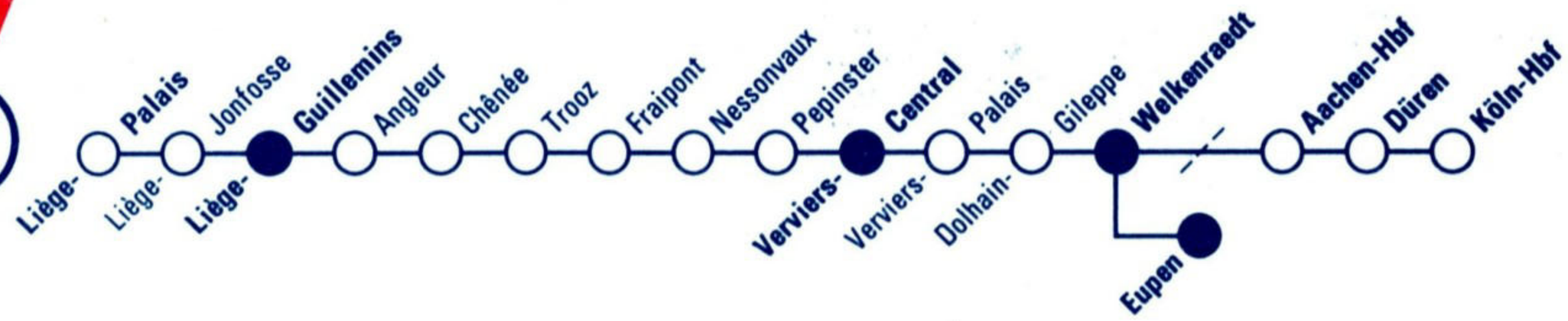

37

tab km			INT 1239	L 7178	L 7803	IC B 503	L 7179	L 7804	P 3494	IC B 411	L 7180	L 7805	IC B 413	L 7181	L 7806	IC B 506	L 7182	L 7807	IC B 417	33	L 7183	L 7808
			1 2							2									2	2 3		
0	**Liège-Palais**				5 59			6 59				7 59			8 59			9 59				10 59
2	Liège-Jonfosse				6 01			7 01				8 01			9 01			10 01				11 01
3	**Liège-Guillemins**	O			6 04			7 04				8 04			9 04			10 04				11 04
118	*Mons*									*6 15*		*6 15*	*7 15*		*7 15*	*8 15*		*8 15*	*9 15*	*9 15*		*9 15*
130	*Charleroi-Sud*		2 48							*6 47*		*6 47*	*7 47*		*7 47*	*8 47*		*8 47*	*9 47*	9 54		*9 54*
125	*Namur*		3 17			*5 50*				*7 15*		*7 15*	*8 15*		*8 15*	*9 15*		*9 15*	*10 15*	10 23		*10 23*
36	*Bruxelles-Brussel* Midi/Zuid					5 47		*5 47*		6 47		*6 47*	7 47		*7 47*	8 47		*8 47*	9 47	*9 47*		*9 47*
36	*Bruxelles-Brussel* Centr.					5 52		*5 52*		6 52		*6 52*	7 52		*7 52*	8 52		*8 52*	9 52	*9 52*		*9 52*
36	*Bruxelles-Brussel* Nord/Noord					5 57		*5 57*		6 57		*6 57*	7 57		*7 57*	8 57		*8 57*	9 57	*9 57*		*9 57*
36	*Leuven*					6 17		*6 17*		7 17		*7 17*	8 17		*8 17*	9 17		*9 17*	10 17	*10 17*		*10 17*
0	**Liège-Guillemins**		4 05		6 06	7 00		7 06		8 00		8 06	9 00		9 06	10 00		10 06	11 00	11 09		11 12
3	Angleur				6 10			7 10				8 10			9 10			10 10				11 16
4	Chênée				6 12			7 12				8 12			9 12			10 12				11 18
11	Trooz				6 17			7 17				8 17			9 17			10 17				11 23
14	Fraipont				6 20			7 20				8 20			9 20			10 20				11 26
15	Nessonvaux				6 23			7 23				8 23			9 23			10 23				11 29
20	Pepinster			6 09	6 28		7 09	7 28	7 52		8 09	8 28		9 09	9 28		10 09	10 28			11 09	11 34
24	**Verviers-Central**	O	4 23	6 13	6 32	7 18	7 13	7 32	7 56	8 18	8 13	8 32	9 18	9 13	9 32	10 18	10 13	10 32	11 18	11 27	11 13	11 38
24	**Verviers-Central**		4 25	6 25		7 20	7 25	7 34	7 58	8 20	8 25		9 20	9 25		10 20	10 25		11 20	11 28	11 30	11 39
25	Verviers-Palais			6 28			7 28	7 37	8 01		8 27			9 28			10 28				11 32	11 42
32	Dolhain-Gileppe			6 34			7 34	7 42	8 07		8 33			9 34			10 34				11 37	11 47
38	**Welkenraedt**	O		6 40		7 31	7 39	7 47	8 12		8 38			9 39		10 31	10 39				11 43	11 52
	Welkenraedt																					
440	**Aachen-Hbf**	O	4 48							8 43			9 43						11 43	11 50		
440	**Düren**	O								9 12			10 12						12 12			
440	**Köln-Hbf**	O	5 50							9 42			10 42						12 42	12 48		
38	**Welkenraedt**			6 41			7 42				8 42			9 40		10 33					11 44	
43	**Eupen**	O		6 48			7 49				8 49			9 47		10 40					11 51	

RAILFLEX...

tab km			IC B 419	L 7184	L 7809	IC B 509	L 7185	EC 47	L 7810	IC B 510	L 7186	L 7811	IC B 425	L 7187	L 7812	IC B 427	L 7188	L 7813	P 4498	IC B 513	INT 241	L 7189
			2					2 3								2					4	
0	**Liège-Palais**				11 59				12 59			13 59			14 59			15 59	16 22			
2	Liège-Jonfosse				12 01				13 01			14 01			15 01			16 01	16 25			
3	**Liège-Guillemins**	O			12 04				13 04			14 04			15 04			16 04	16 28			
118	*Mons*		*10 15*		*10 15*	*11 15*		*11 15*	*11 15*	*12 15*		*12 15*	*13 15*		*13 15*	*14 15*		*14 15*		*15 15*	*15 15*	
130	*Charleroi-Sud*		*10 47*		*10 47*	*11 47*		*11 47*	*11 47*	*12 47*		*12 47*	*13 47*		*13 47*	*14 47*		*14 47*		*15 47*	*15 47*	
125	*Namur*		*11 15*		*11 15*	*12 15*		*12 15*	*12 15*	*13 15*		*13 15*	*14 15*		*14 15*	*15 15*		*15 15*		*16 15*	*16 15*	
36	*Bruxelles-Brussel* Midi/Zuid		**10 47**		*10 47*	**11 47**		**12 07**	*11 47*	**12 47**		*12 47*	**13 47**		*13 47*	**14 49**		*14 49*		**15 47**	**15 55**	
36	*Bruxelles-Brussel* Centr.		**10 52**		*10 52*	**11 52**			*11 52*	**12 52**		*12 52*	**13 52**		*13 52*	**14 53**		*14 53*		**15 52**		
36	*Bruxelles-Brussel* Nord/Noord		**10 57**		*10 57*	**11 57**		**12 16**	*11 57*	**12 57**		*12 57*	**13 57**		*13 57*	**14 58**		*14 58*		**15 57**	**16 03**	
36	*Leuven*		**11 17**		*11 17*	**12 17**		*12 17*	*12 17*	**13 17**		*13 17*	**14 17**		*14 17*	**15 17**		*15 17*		**16 17**	*16 17*	
0	**Liège-Guillemins**		**12 00**		12 06	**13 00**		**13 17**	13 06	**14 00**		14 06	**15 00**		15 06	**16 00**		16 06	16 31	**17 00**	**17 03**	
3	Angleur		|		12 10	|			13 10	|		14 10	|		15 10	|		16 10	16 35	|		
4	Chênée		|		12 12	|			13 12	|		14 12	|		15 12	|		16 12	16 38	|		
11	Trooz		|		12 17	|			13 17	|		14 17	|		15 17	|		16 17	16 44	|		
14	Fraipont		|		12 20	|			13 20	|		14 20	|		15 20	|		16 20	16 48	|		
15	Nessonvaux		|		12 23	|			13 23	|		14 23	|		15 23	|		16 23	16 51	|		
20	Pepinster		|	12 09	12 28	|	13 09		13 28	|	14 09	14 28	|	15 09	15 28	|	16 09	16 28	16 56	|		17 09
24	**Verviers-Central**	O	**12 18**	12 13	12 32	**13 18**	13 13		13 32	**14 18**	14 13	14 32	**15 18**	15 13	15 32	**16 18**	16 13	16 32	17 00	**17 18**	**17 21**	17 13
24	**Verviers-Central**		**12 20**	12 25	12 34	**13 20**	13 25		13 38	**14 20**	14 25	14 34	**15 20**	15 25		**16 20**	16 25	16 34	17 02	**17 20**	**17 23**	17 25
25	Verviers-Palais		|	12 28	12 37	|	13 28		13 41	|	14 28	14 37	|	15 28	|	16 28	16 37	17 05	|		17 28
32	Dolhain-Gileppe		|	12 34	12 42	|	13 34		13 46	|	14 34	14 42	|	15 34	|	16 34	16 42	17 11	|		17 34
38	**Welkenraedt**	O	|	12 39	12 47	**13 31**	13 39		13 51	**14 31**	14 39	14 47	|	15 39	|	|	16 39	16 47	17 16	**17 31**	|	17 39
	Welkenraedt		|										|									
440	**Aachen-Hbf**	O	**12 43**					**13 55**					**15 43**			**16 43**					**17 48**	
440	**Düren**	O	**13 12**					|					**16 12**			**17 12**					|	
440	**Köln-Hbf**	O	**13 42**					**14 42**					**16 42**			**17 42**					**19 02**	
38	**Welkenraedt**			12 40		**13 33**					14 40			15 40			16 40			**17 33**		
43	**Eupen**	O		12 47		**13 40**					14 47			15 47			16 47			**17 40**		

Alexander von Humboldt

Ost-West Express

1 Rijdt tot 20/21 okt 96.
2 Zonder bagageruim.
3 Trein met toeslag in Duitsland.
4 Zitplaatsen enkel in tweede klas.
Zonder bagageruim.

1 Circule jusqu'au 20/21 oct 96.
2 Pas de compartiment fourgon.
3 Train avec supplément en Allemagne.
4 Places assises uniquement en deuxième classe.
Pas de compartiment fourgon.

EUPEN...

VENNBAHN

ZIE BLZ. 314 – VOIR PAGE 314

37

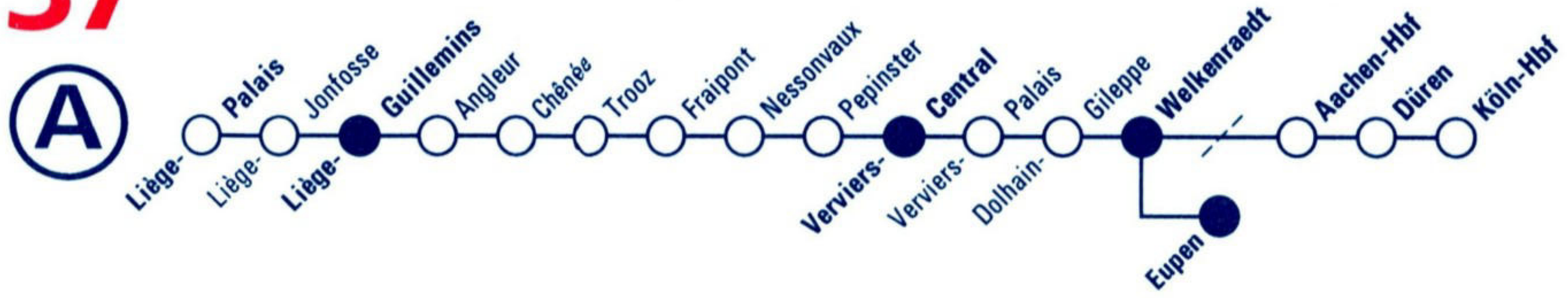

tab km			L 7814	P 4400	IC B 514	INT 239	L 7190	P 4402	L 7815	IC B 515	L 7191	35	L 7816	INT 233	31	L 7192	L 7817	IC B 517	L 7193	37	L 7818	IC B 439
						1		2				1 3		1	1 3					1 3		
0	**Liège-Palais**		16 59						17 59				18 59				19 59				20 59	
2	Liège-Jonfosse		17 01						18 01				19 01				20 01				21 01	
3	**Liège-Guillemins**	O	17 04						18 04				19 04				20 04				21 04	
118	*Mons*		*15 15*		*16 15*	*16 15*			*16 15*	*17 15*		*17 15*	*17 15*	*18 15*	*18 15*		*18 15*	*19 15*		*19 15*	*19 15*	*20 15*
130	*Charleroi-Sud*		*15 47*		*16 47*	*16 47*			*16 47*	*17 47*		*17 47*	*17 47*	*18 47*	**18 53**		*18 53*	*19 47*		*19 47*	*19 47*	*20 47*
125	*Namur*		*16 15*		*17 15*	*17 15*			*17 15*	*18 15*		*18 15*	*18 15*	*19 15*	**19 22**		*19 22*	*20 15*		*20 15*	*20 15*	*21 15*
36	Bruxelles- *Midi/Zuid*		*15 55*	16 11	**16 47**	**16 54**		17 08	*16 54*	**17 47**		**18 08**	*17 47*	**18 47**	*18 47*		*18 47*	**19 47**		**20 03**	*19 47*	**20 47**
36	Brussel *Centr.*		*15 52*	16 15	**16 52**	**16 58**		17 12	*16 58*	**17 52**		**18 12**	*17 52*	**18 52**	*18 52*		*18 52*	**19 52**			*19 52*	**20 52**
36	*Nord/Noord*		*16 03*	16 19	**16 57**	**17 03**		17 18	*17 03*	**17 57**		**18 17**	*17 57*	**18 57**	*18 57*		*18 57*	**19 57**		**20 12**	*19 57*	**20 57**
36	*Leuven*		*16 17*		**17 17**	*17 17*		*17 17*	*17 17*	**18 17**		*18 17*	*18 17*	**19 17**	*19 17*		*19 17*	**20 17**		*20 17*	*20 17*	**21 17**
0	**Liège-Guillemins**		17 06	17 31	**18 00**	**18 03**		18 21	18 06	**19 00**		**19 13**	19 06	**20 00**	**20 09**		20 12	**21 00**		**21 13**	21 06	**22 00**
3	Angleur		17 10	17 35	|	|		18 26	18 10	|		Memling	19 10	Nord Express	Molière		20 16	|		Felix Timmer-mans	21 10	|
4	Chênée		17 12	17 38	|	|		|	18 12	|		19 12	|	|		20 18	|		|	21 12	|
11	Trooz		17 17	17 44	|	|		|	18 17	|		19 17	|	|		20 23	|		|	21 17	|
14	Fraipont		17 20	17 48	|	|		|	18 20	|		19 26	|	|		20 26	|		|	21 26	|
15	Nessonvaux		17 23	17 51	|	|		|	18 23	|		19 29	|	|		20 29	|		|	21 29	|
20	Pepinster		17 28	17 56	|	|	18 09	18 39	18 28	|	19 09		19 34	|	|	20 10	20 34	|	21 07	|	21 34	|
24	**Verviers-Central**	O	17 32	18 00	**18 18**	**18 21**	18 13	18 43	18 32	**19 18**	19 13	**19 31**	19 38	**20 18**	**20 27**		20 14	20 38	**21 18**	21 11		21 38	**22 18**
24	**Verviers-Central**		17 36	18 02	**18 20**	**18 23**	18 25	18 45	18 48	**19 20**	19 25	**19 33**		**20 20**	**20 28**		20 30		**21 20**	21 25		21 42	**22 20**
25	Verviers-Palais		17 39	18 05	|	|	18 28	|	18 51	|	19 28		|	|		20 32		|	21 28		21 45	|
32	Dolhain-Gileppe		17 44	18 11	|	|	18 34	|	18 56	|	19 34		|	|		20 37		|	21 34		21 50	|
38	**Welkenraedt**	O	17 49	18 16	**18 31**	|	18 39	18 56	19 01	**19 31**	19 39	|		|	|		20 43		**21 31**	21 39		21 55	|
	Welkenraedt																					
440	**Aachen-Hbf**	O				**18 45**						**19 55**		**20 43**	**20 50**						**21 51**		**22 43**
440	**Düren**	O				|						|	|	|					|		**23 09**
440	**Köln-Hbf**	O				**19 42**						**20 42**		**21 55**	**21 48**						**22 42**		**23 38**
38	**Welkenraedt**				**18 33**					**19 33**							20 44			21 40			
43	**Eupen**	O			**18 40**					**19 40**							20 51			21 47			

BLEGNY **B-Excursion 132**

Le Domaine Touristique de Blégny

tab km			L 7194	L 7819	IC B 519	INT 243	IC B 521		
						4 5			
0	**Liège-Palais**			22 22					
2	Liège-Jonfosse			22 25					
3	**Liège-Guillemins**	O		22 28					
118	*Mons*				*21 15*				
130	*Charleroi-Sud*				*21 47*	**23 26**			
125	*Namur*				*22 15*	**23 55**			
36	*Bruxelles-Brussel*	*Midi/Zuid*			**21 47**		**23 47**		
36		*Centr.*			**21 52**		**23 52**		
36		*Nord/Noord*			**21 57**		**23 57**		
36	*Leuven*				**22 17**		**0 23**		
0	**Liège-Guillemins**			22 30	**23 02**	**0 48**	**1 16**		
3	Angleur			22 34	|	|	**1 21**		
4	Chênée			22 36	|	|	|		
11	Trooz			22 41	|	|	|		
14	Fraipont			22 44	|	|	|		
15	Nessonvaux			22 47	|	|	|		
20	Pepinster		22 10	22 52	|	|	**1 34**		
24	**Verviers-Central**	O	22 14	22 56	**23 20**	**1 06**	**1 38**		
24	**Verviers-Central**		22 25	22 57	**23 22**		**1 40**		
25	Verviers-Palais		22 28	23 00	|		|		
32	Dolhain-Gileppe		22 34	23 05	|		|		
38	**Welkenraedt**	O	22 39	23 10	**23 33**		**1 51**		
	Welkenraedt								
440	**Aachen-Hbf**	O							
440	**Düren**	O							
440	**Köln-Hbf**	O							
38	**Welkenraedt**								
43	**Eupen**	O							

1 Zonder bagageruim.
2 Stopt te Brussel-Congres 17 14.
3 Trein met toeslag in Duitsland.
4 Zitplaatsen enkel in tweede klas.
Zonder bagageruim.
5 Rijdt van 1/2 juni 96 tot 31 mei/1 juni 97.

1 Pas de compartiment fourgon.
2 Arrêt à Bruxelles-Congrès 17 14.
3 Train avec supplément en Allemagne.
4 Places assises uniquement en deuxième classe.
Pas de compartiment fourgon.
5 Circule du 1/2 juin 96 au 31 mai/1 juin 97.

COO

Telecoo

B-Excursion 144

37

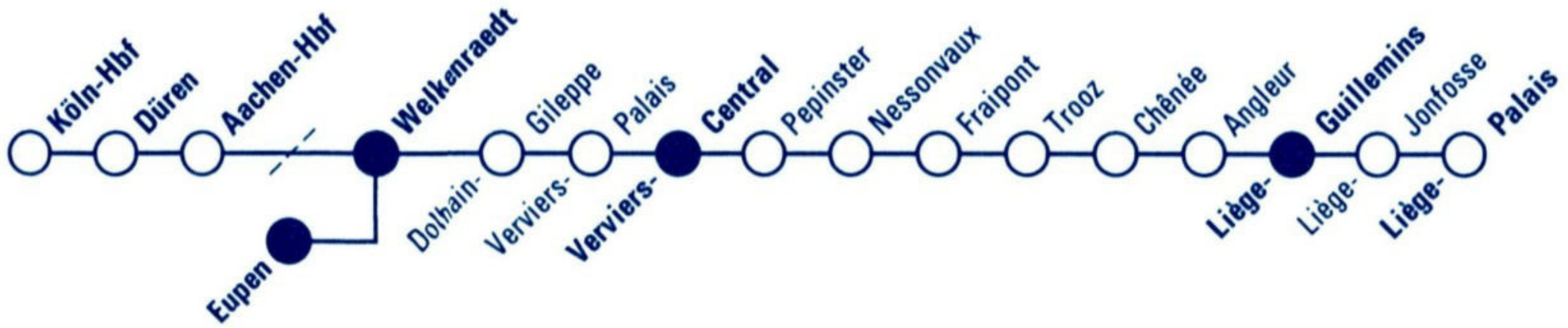

tab km			IC B 528	INT 242	INT 242	L 7828	L 7153	IC B 529	P 3427	L 7829	L 7154	IC B 530	L 7830	P 3402	L 7155	IC B 531	36	P 3498	L 7831	L 7156	IC B 412	L 7832
				23	25												39					
0	**Eupen**											**6 04**				**7 04**				7 55		
5	**Welkenraedt**	O										**6 11**				**7 11**				8 02		
440	**Köln-Hbf**																**6 30**				**7 14**	
440	**Düren**																|				**7 39**	
440	**Aachen-Hbf**																**7 10**				**8 02**	
	Welkenraedt	O															|				|	
5	**Welkenraedt**		**3 49**				5 00	**5 07**	5 32	5 55	6 03	**6 13**	6 37	6 45	7 03	**7 13**		7 23	7 55	8 03		
11	Dolhain-Gileppe		|				5 06	|	5 39	6 00	6 09	|	6 42	|	7 09	|		7 28	8 00	8 09		
18	Verviers-Palais		|				5 12	|	|	6 06	6 15	|	6 48	|	7 15	|		7 34	8 06	8 15		
19	**Verviers-Central**	O	**3 59**				5 14	**5 17**	5 45	6 08	6 17	**6 24**	6 50	6 55	7 17	**7 24**		7 36	8 08	8 17	**8 24**	
19	**Verviers-Central**		**4 00**	**4 35**	**4 53**	5 07	5 29	**5 19**	5 46	6 10	6 29	**6 26**	7 10	6 57	7 29	**7 26**		7 37	8 10	8 29	**8 26**	9 10
23	Pepinster		**4 05**	|	|	5 12	6 5 34	|	|	5 51	6 15	6 6 34	|	7 15	7 02	6 7 34	|		7 42	8 15	6 8 34	|	9 15
28	Nessonvaux		|	|	|	5 16	|	|	|	6 19	|	|	7 19	|	|	|		7 46	8 19	|	|	9 19
29	Fraipont		|	|	|	5 19	|	|	|	6 22	|	|	7 22	|	|	|		7 49	8 22	|	|	9 22
32	Trooz		|	|	|	5 22	|	|	|	6 25	|	|	7 25	|	|	|	Felix Timmermans	7 52	8 25	|	|	9 25
39	Chênée		|	|	|	5 27	|	|	|	6 30	|	|	7 30	|	|	|		7 57	8 30	|	|	9 30
40	Angleur		**4 17**	|	|	5 29	|	|	6 04	6 32	|	|	7 32	7 15	|	|		7 59	8 32	|	|	9 32
43	**Liège-Guillemins**	O	1 **4 21**	4 **4 52**	4 **5 10**	5 33		1 **5 36**	7 6 08	6 36		1 **6 43**	7 36	7 7 19		1 **7 43**	7 **7 49**	8 03	8 36		1 **8 43**	9 36
36	*Leuven*	O	**5 20**	*5 55*		*6 24*		**6 24**		*7 25*		**7 25**	*8 24*			**8 24**	*8 55*		*9 24*		**9 24**	*10 24*
36	*Bruxelles-* Nord/Noord	O	**5 44**	*6 13*		*6 44*		**6 44**	7 20	*7 44*		**7 44**	*8 44*	8 23		**8 44**	**8 50**		*9 44*		**9 44**	*10 44*
36	*Brussel* Centr.	O	**5 50**	*6 20*		*6 50*		**6 50**	7 25	*7 50*		**7 50**	*8 50*	8 28		**8 50**			*9 50*		**9 50**	*10 50*
36	Midi/Zuid	O	**5 55**	*6 24*		*6 55*		**6 55**	7 29	*7 55*		**7 55**	*8 55*	8 32		**8 55**	**9 01**		*9 55*		**9 55**	*10 55*
125	*Namur*	O		**5 46**	**6 02**	*6 27*		*6 27*		*7 27*		*7 27*	*8 27*			*8 27*	*8 52*		*9 27*		*9 27*	*10 27*
130	*Charleroi-Sud*	O		**6 15**	**6 36**	*6 55*		*6 55*		*7 55*		*7 55*	*8 55*			*8 55*	*9 28*		*9 55*		*9 55*	*10 55*
118	*Mons*	O				*7 26*		*7 26*		*8 26*		*8 26*	*9 26*			*9 26*			*10 26*		*10 26*	*11 26*
0	**Liège-Guillemins**					5 35				6 38			7 38					8 04	8 38			9 38
1	Liège-Jonfosse	O				5 38				6 41			7 41					8 07	8 41			9 41
3	**Liège-Palais**	O				5 40				6 43			7 43					10 8 10	8 43			9 43

EUPEN

B-Excursion 183

Vennbahn, Chemin de Fer Touristique des Hautes Fagnes

tab km			L 7157	INT 232	IC 30	L 7833	L 7158	IC 34	IC B 534	L 7834	L 7159	IC B 535	INT 240	L 7835	L 7160	IC B 420	L 7836	L 7161	IC B 422	L 7837	L 7162	IC B 538
				8	8 9			8 9					2			8						
0	**Eupen**		8 55				9 55					11 04			11 55			12 55				14 04
5	**Welkenraedt**	O	9 02				10 02					11 11			12 02			13 02				14 11
440	**Köln-Hbf**			8 02	8 14			9 14					10 06			11 14			12 14			
440	**Düren**			|	|			|					|		11 39			12 39			
440	**Aachen-Hbf**			9 05	9 09			10 01					11 15			12 02			13 02			
	Welkenraedt	O		|	|		|	|				|		|			|			
5	**Welkenraedt**		9 03				10 03		10 13		11 03	11 13		11 55	12 03		12 55	13 03			14 03	14 13
11	Dolhain-Gileppe		9 09				10 09		|		11 09	|		12 00	12 09		13 00	13 09			14 09	|
18	Verviers-Palais		9 15				10 15		|		11 15	|		12 06	12 15		13 06	13 15			14 15	|
19	**Verviers-Central**	O	9 17	9 25	9 30		10 17		10 24		11 17	11 24	11 38	12 08	12 17	12 24	13 08	13 17	13 24		14 17	14 24
19	**Verviers-Central**		9 29	9 26	9 32	10 09	10 29		10 26	11 10	11 29	11 26	11 43	12 10	12 29	12 26	13 10	13 29	13 26	14 10	14 29	14 26
23	Pepinster	6	9 34	|	|	10 13	6 10 34	|	|	11 15	6 11 36	|	|	12 15	6 12 34	|	13 15	6 13 34	|	14 15	6 14 34	|
28	Nessonvaux			|	|	10 17		|	|	11 19		|	|	12 19		|	13 19		|	14 19		|
29	Fraipont			Nord Express	Molière	10 20		Memling	|	|	11 22		Ost-West Express	|	12 22		|	13 22		|	14 22		|
32	Trooz			|	|	10 23		|	|	11 25		|	|	12 25		|	13 25		|	14 25		|
39	Chênée			|	|	10 28		|	|	11 30		|	|	12 30		|	13 30		|	14 30		|
40	Angleur			|	|	10 30		|	|	11 32		|	|	12 32		|	13 32		|	14 32		|
43	**Liège-Guillemins**	O		1 9 43	4 9 49	10 34		1 10 36	1 10 43	11 36		1 11 43	7 12 05	12 36		1 12 43	13 36		1 13 43	14 36		1 14 43
36	*Leuven*	O		10 24	*10 55*	*11 25*		*11 25*	11 25	*12 24*		12 24		*13 24*		13 24	*14 24*		14 24	*15 24*		15 24
36	*Bruxelles-Brussel* Nord/Noord	O		10 44	*11 13*	*11 32*		11 32	11 44	*12 44*		12 44	13 14	*13 44*		13 44	*14 44*		14 44	*15 44*		15 44
36	*Bruxelles-Brussel* Centr.	O		10 50	*11 20*	*11 38*		11 38	11 50	*12 50*		12 50		*13 50*		13 50	*14 50*		14 50	*15 50*		15 50
36	*Bruxelles-Brussel* Midi/Zuid	O		10 55	*11 24*	*11 42*		11 42	11 55	*12 55*		12 55	13 22	*13 55*		13 55	*14 54*		14 55	*15 55*		15 55
125	*Namur*	O		*10 27*	10 37	*11 27*		*11 27*	*11 27*	*12 27*		*12 27*		*13 27*		*13 27*	*14 27*		*14 27*	*15 27*		*15 27*
130	*Charleroi-Sud*	O		*10 55*	11 06	*11 55*		*11 55*	*11 55*	*12 55*		*12 55*		*13 55*		*13 55*	*14 55*		*14 55*	*15 55*		*15 55*
118	*Mons*	O		*11 26*		*12 26*		*12 26*	*12 26*	*13 26*		*13 26*		*14 26*		*14 26*	*15 26*		*15 26*	*16 26*		*16 26*
0	**Liège-Guillemins**					10 38				11 38				12 38			13 38			14 38		
1	Liège-Jonfosse	O				10 41				11 41				12 41			13 41			14 41		
3	**Liège-Palais**	O				10 43				11 43				12 43			13 43			14 43		

1 Zie verder tabellen 36, 50a.
2 Zitplaatsen enkel in tweede klas. Zonder bagageruim.
3 Rijdt van 29 sept 96 tot 31 mei 97.
4 Zie verder tabellen 125, 130, 130a.
5 Rijdt van 2 juni tot 28 sept 96.
6 Zie verder tabel 44.
7 Zie verder tabel 36.
8 Zonder bagageruim.
9 Trein met toeslag in Duitsland.
10 Zie verder tabel 34.

1 Voir tableaux 36, 50a.
2 Places assises uniquement en deuxième classe. Pas de compartiment fourgon.
3 Circule du 29 sept 96 au 31 mai 97.
4 Voir tableaux 125, 130, 130a.
5 Circule du 2 juin au 28 sept 96.
6 Voir tableau 44.
7 Voir tableau 36.
8 Pas de compartiment fourgon.
9 Train avec supplément en Allemagne.
10 Voir tableau 34.

37

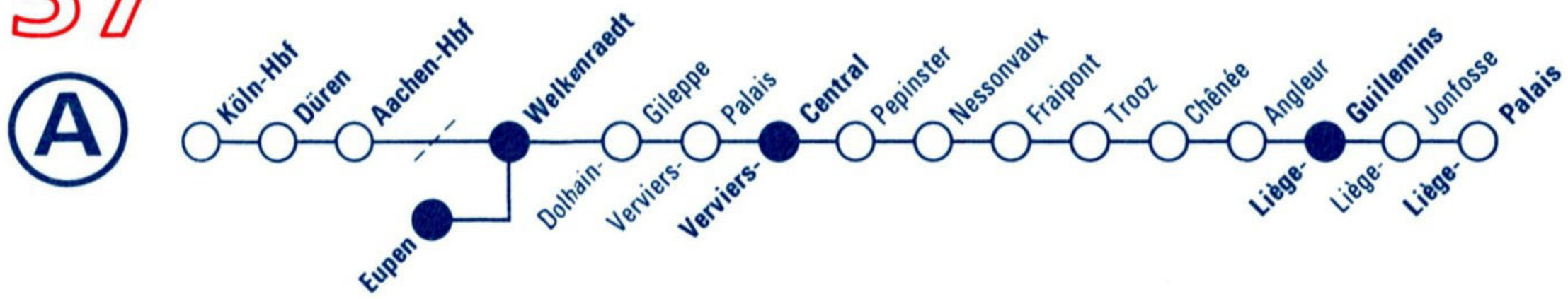

37

tab km			INT 238	L 7838	L 7163	IC B 426	L 7839	L 7164	IC B 540	46	L 7840	L 7165	IC B 430	L 7841	L 7166	32	IC B 542	L 7842	L 7167	IC B 434	L 7843	L 7168
			1			1				1 5			1			1 5						
0	**Eupen**				14 55			15 55				16 55					18 05		18 55			
5	**Welkenraedt**	O			15 02			16 02				17 02					18 12		19 02			
440	**Köln-Hbf**		13 14			14 14				15 14			16 14			17 08				18 14		
440	**Düren**		|			14 39				|		16 39			|				18 39		
440	**Aachen-Hbf**		14 10			15 02				16 07			17 02			18 00				19 02		
	Welkenraedt	O	|			|				|		|			|				|		
5	**Welkenraedt**		|	14 55	15 03	|	15 55	16 03	16 13	|	16 55	17 03	|		18 03	|	18 13	18 55	19 03	|		20 03
11	Dolhain-Gileppe		|	15 00	15 09	|	16 00	16 09	|	|	17 00	17 09	|		18 09	|	|	19 00	19 09	|		20 09
18	Verviers-Palais		|	15 06	15 15	|	16 06	16 15	|	|	17 06	17 15	|		18 15	|	|	19 06	19 15	|		20 15
19	**Verviers-Central**	O	14 32	15 08	15 17	15 24	16 08	16 17	16 24	|	17 08	17 17	17 24	|	18 17	18 20	18 24	19 08	19 17	19 24	|	20 17
19	**Verviers-Central**		14 33	15 10	15 29	15 26	16 10	16 29	16 26	|	17 10	17 29	17 26	18 09	18 29	18 21	18 26	19 10	19 29	19 26	20 10	20 29
23	Pepinster		|	15 15	3 15 34	|	16 15	3 16 34	|	|	17 15	2 17 34	|	18 13	3 18 34	|	|	19 15	3 19 36	|	20 15	3 20 36
28	Nessonvaux		|	15 19		|	16 19		|	|	17 19		|	18 17		|	|	19 19		|	20 19	
29	Fraipont		|	15 22		|	16 22		|	|	17 22		|	18 20		|	|	19 22		|	20 22	
32	Trooz		|	15 25		|	16 25		|	|	17 25		|	18 23		|	|	19 25		|	20 25	
39	Chênée		|	15 30		|	16 30		|	|	17 30		|	18 28		|	|	19 30		|	20 30	
40	Angleur		|	15 32		|	16 32		|	|	17 32		|	18 30		|	|	19 32		|	20 32	
43	**Liège-Guillemins**	O	2 14 49	15 36		4 15 43	16 36		4 16 43	2 16 47	17 36		4 17 43	18 34		6 18 37	4 18 43	19 36		4 19 43	20 36	
36	*Leuven*	O	*15 55*	*16 24*		16 24	*17 24*		17 24	*17 55*	*18 24*		18 24	*19 24*		*19 24*	19 24	*20 24*		20 24	*21 24*	
36	*Bruxelles-* *Nord/Noord*	O	15 48	*16 44*		16 44	*17 44*		17 44	17 49	*18 44*		18 44	*19 44*		*19 44*	19 44	*20 44*		20 44	*21 44*	
36	*Centr.*	O	15 53	*16 50*		16 50	*17 50*		17 50		*18 50*		18 50	*19 50*		*19 50*	19 50	*20 50*		20 50	*21 50*	
36	*Brussel* *Midi/Zuid*	O	15 57	*16 55*		16 55	*17 55*		17 55	18 01	*18 55*		18 55	*19 55*		*19 55*	19 55	*20 55*		20 55	*21 55*	
125	*Namur*	O	*15 52*	*16 27*		*16 27*	*17 27*		*17 27*	*17 52*	*18 27*		*18 27*	*19 23*		19 23	*19 28*	*20 27*		*20 27*	*21 27*	
130	*Charleroi-Sud*	O	*16 28*	*16 55*		*16 55*	*17 55*		*17 55*	*18 28*	*18 55*		*18 55*	*19 52*		19 52	*19 56*	*20 55*		*20 55*	*21 55*	
118	*Mons*	O		*17 26*		*17 26*	*18 26*		*18 26*		*19 26*		*19 26*	*20 26*		*20 26*	*20 26*	*21 26*		*21 26*	*22 26*	
0	**Liège-Guillemins**			15 38			16 38				17 38			18 38				19 38			20 38	
1	Liège-Jonfosse	O		15 41			16 41				17 41			18 41				19 41			20 41	
3	**Liège-Palais**	O		15 43			16 43				17 43			18 43				19 43			20 43	

Alexander von Humboldt

Parsifal

SPA

Les Thermes de Spa

B-Excursions 166*-175*

NOUVEAU !

tab km			IC B 544	L 7844	L 7169	IC B 438	L 7170	INT 1238
						1		1 7
0	**Eupen**		**20 04**		20 55		21 55	
5	**Welkenraedt**	O	**20 11**		21 02		22 02	
440	**Köln-Hbf**					**20 14**		**0 15**
440	**Düren**					**20 39**		|
440	**Aachen-Hbf**					**21 02**		**1 05**
	Welkenraedt	O				|		|
5	**Welkenraedt**		**20 13**		21 03			
11	Dolhain-Gileppe		|		21 09			
18	Verviers-Palais		|		21 15			
19	**Verviers-Central**	O	**20 24**		21 17	**21 24**		**1 25**
19	**Verviers-Central**		**20 26**	21 10	21 29	**21 26**		**1 26**
23	Pepinster		|	21 15	3 21 36	|		|
28	Nessonvaux		|	21 19		|		|
29	Fraipont		|	21 22		|		|
32	Trooz		|	21 25		|		|
39	Chênée		|	21 30		|		|
40	Angleur		|	21 32		|		|
43	**Liège-Guillemins**	O	4 **20 43**	21 36		4 **21 43**		6 **1 43**
36	*Leuven*	O	**21 24**	*22 24*		**22 24**		
36	*Bruxelles-* Nord/Noord	O	**21 44**	*22 44*		**22 44**		
36	*Bruxelles-* Centr.	O	**21 50**	*22 50*		**22 50**		
36	*Brussel* Midi/Zuid	O	**21 55**	*22 55*		**22 55**		
125	*Namur*	O	*21 27*	*22 27*		*22 27*		**2 30**
130	*Charleroi-Sud*	O	*21 55*	*22 55*		*22 55*		**2 59**
118	*Mons*	O	*22 26*	*23 26*		*23 26*		
0	**Liège-Guillemins**			21 38				
1	Liège-Jonfosse	O		21 41				
3	**Liège-Palais**	O		21 43				

1 Zonder bagageruim.
2 Zie verder tabel 36.
3 Zie verder tabel 44.
4 Zie verder tabellen 36, 50a.
5 Trein met toeslag in Duitsland.
6 Zie verder tabellen 125, 130, 130a.
7 Rijdt tot 19/20 okt 96.

1 Pas de compartiment fourgon.
2 Voir tableau 36.
3 Voir tableau 44.
4 Voir tableaux 36, 50a.
5 Train avec supplément en Allemagne.
6 Voir tableaux 125, 130, 130a.
7 Circule jusqu'au 19/20 oct 96.

AYWAILLE

Visite du Monde Sauvage et des Grottes de Remouchamps

B-Excursion 103*

NOUVEAU !

VENNBAHN V.o.E. - Bahnhofstraße 70 - B - 4730 Raeren - TEL.: 087 / 85 24 87

VOYAGE DIESEL
EUPEN-Raeren-Monschau-BÜTGENBACH

JOURS DE CIRCULATIONS

Mai 1996	: 12, 16, 19, 26, 27
Juin 1996	: 9, 16, 23, 30
Juillet 1996	: 21, 28
Août 1996	: 11, 18, 25
Septembre 1996	: 1, 15, 22, 29
Octobre 1996	: 13, 20

VOYAGE VAPEUR 50.3666
EUPEN-Raeren-Monschau-BÜTGENBACH

JOURS DE CIRCULATIONS

Mai 1996	: 5
Juin 1996	: 2
Juillet 1996	: 7
Août 1996	: 4
Septembre 1996	: 8
Octobre 1996	: 3, 6, 27

VOYAGE VAPEUR 50.3666
EUPEN-Raeren-Malmédy-TROIS-PONTS

JOURS DE CIRCULATIONS

Mai 1996	: 4
Juin 1996	: 1
Juillet 1996	: 6
Août 1996	: 3
Septembre 1996	: 7
Octobre 1996	: 5, 26

VOYAGE SPECIAL

Festival international vapeur à Trois-Ponts: 14 juillet 1996

HORAIRES 1996

SAMEDI			DIMANCHE	
10.00	19.15	Eupen Bhf.	10.00	19.15
10.35	19.00	Raeren Bhf.	10.35	19.00
10.52	18.33	Roetgen	10.52	18.25
11.15	18.13	Lammersdorf	11.15	18.05
|	|	Konzen	11.24	17.56
11.32	17.56	Monschau	11.35	17.44
|	|	Kalterherberg	11.50	17.28
11.57	17.32	Sourbrodt	12.07	17.14
|	|	Robertville	12.17	17.03
|	|	Weywertz	12.40	16.53
|	|	Bütgenbach	12.48	16.30
12.37	16.48	Malmédy	|	|
12.55	16.26	Stavelot	|	|
13.05	16.10	Trois Ponts	|	|

INFORMATIONS GENERALES:

***VENNBAHN V.o.E.*, Norbert GILLES, Bahnhof RAEREN,**
Bahnhofsraße 70, 4730 RAEREN

☎ (BELGACOM) 087 / 85 82 85
☎ (SNCB) : 945/192
Fax. (BELGACOM) : 087 / 85 82 89

La gare de la VENNBAHN V.o.E. à RAEREN
est ouverte du 01.04.1996 au 31.10.1996

lundi au vendredi : 09.00 - 12.00 heures
samedi : 10.00 - 12.00 heures
dimanche et jours fériés : 09.30 - 11.30 heures

UN JOUR A LA MER / EN ARDENNE

Le billet aller-retour pour 1 jour d'évasion durant les vacances scolaires.

Envie de vous balader en forêt ou au bord de mer ?
Seul, en famille ou entre amis ?
Les billets aller-retours, valables 1 jour, vous proposent un tarif particulièrement avantageux :
- une réduction de 40 %* au voyageur individuel ;
- et si vous voyagez à plusieurs :
  une réduction de 40 %* au premier voyageur ;
  une réduction de 60 %* du deuxième au sixième voyageur.

Chaque voyageur paiera au maximum 150 km par trajet, les kilomètres supplémentaires étant gratuits.
Les billets « Un jour à la mer : en Ardenne » sont seulement vendus durant certaines périodes.

Demandez le dépliant dans votre gare.

* A l'exception de la redevance fixe de 25 F en 2e classe et de 38,5 F en 1re classe.

EEN DAG AAN ZEE / IN DE ARDENNEN

Het biljet voor een snipperdag aan zee of in de Ardennen tijdens de schoolvakanties.

Een dagje uit aan zee of in de Ardennen tijdens de week ? Alleen, met uw gezin, of met vrienden. Met de formule « Een dag aan zee/in de Ardennen » begint uw uitstap al op de trein.
Uw biljet is één dag geldig. Heen- en terugreis dienen steeds dezelfde dag te gebeuren.
Reist u alleen ? Dan krijgt u 40 %* korting.
Reist u in groep ? Dan krijgt de eerste reiziger 40 %* korting.
De tweede tot zesde reiziger genieten 60 %* korting.
U betaalt slechts voor de eerste 150 km per traject. De kilometers daarbovenop krijgt u gratis.
Deze biljetten worden enkel verkocht tijdens bepaalde perioden.

Vraag de folder in uw station.

* Behalve op de vaste vergoeding van 25 F in 2de klas en 38,5 F in 1ste klas.

B

40

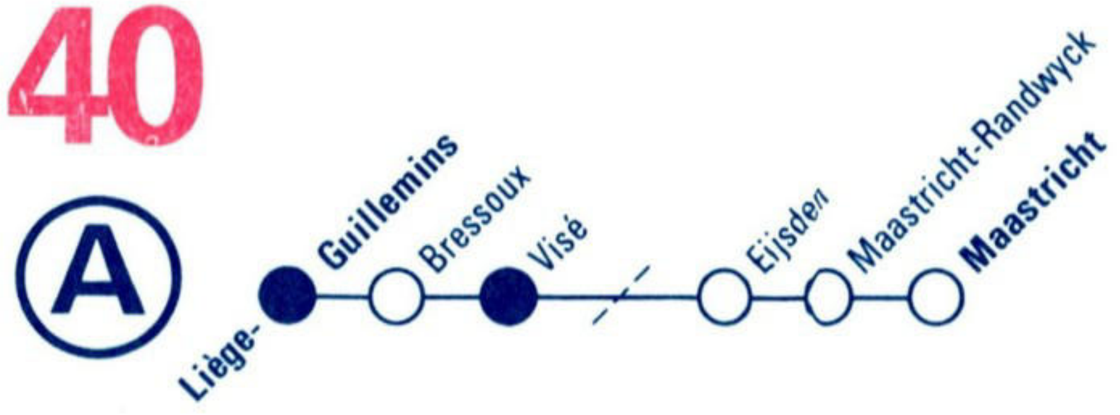

tab km			IC F 653	IC F 654	IC F 655	IC F 656	IC F 657	IC F 658	IC F 659	IC F 660	IC F 661	IC F 662	IC F 663	IC F 664	IC F 665	IC F 666	IC F 667	IC F 668	IC F 669	IC F 670	IC F 671	
																			[1]	[1]	[1]	
50a	*Knokke*					6 01	7 01	8 01	9 01	10 01	11 01	12 01	13 01	14 01	15 01	16 01	17 01	18 01	19 01	20 01	21 01	
50a	*Blankenberge*					6 05	7 05	8 05	9 05	10 05	11 05	12 05	13 05	14 05	15 05	16 05	17 05	18 05	19 05	20 05	21 05	
50a	*Brugge*				5 23	6 25	7 25	8 25	9 25	10 25	11 25	12 25	13 25	14 25	15 25	16 25	17 25	18 25	19 25	20 25	21 25	
50a	*Gent-Sint-Pieters*				5 48	6 48	7 48	8 48	9 48	10 48	11 48	12 48	13 48	14 48	15 48	16 48	17 48	18 48	19 48	20 48	21 48	
36	*Bruxelles-Brussel*	*Midi/Zuid*		5 18	6 18	7 18	8 18	9 18	10 18	11 18	12 18	13 18	14 18	15 18	16 18	17 18	18 18	19 18	20 18	21 18	22 18	
36		*Centr.*		5 22	6 22	7 22	8 22	9 22	10 22	11 22	12 22	13 22	14 22	15 22	16 22	17 22	18 22	19 22	20 22	21 22	22 22	
36		*Nord/Noord*		5 29	6 29	7 29	8 29	9 29	10 29	11 29	12 29	13 29	14 29	15 29	16 29	17 29	18 29	19 29	20 29	21 29	22 29	
36	*Leuven*			5 47	6 47	7 47	8 47	9 47	10 47	11 47	12 47	13 47	14 47	15 47	16 47	17 47	18 47	19 47	20 47	21 47	22 47	
36	*Tienen*			5 58	6 58	7 58	8 58	9 58	10 58	11 58	12 58	13 58	14 58	15 58	16 58	17 58	18 58	19 58	20 58	21 58	22 58	
130	*Charleroi-Sud*				6 14	7 14	8 14	9 14	10 14	11 14	12 14	13 14	14 14	15 14	16 14	17 14	18 14	19 14	20 14	21 14		
125	*Namur*		4 26	5 50	6 50	7 50	8 50	9 50	10 50	11 50	12 50	13 50	14 50	15 50	16 50	17 50	18 50	19 50	20 50	21 50		
125	*Huy*		4 56	6 15	7 15	8 15	9 15	10 15	11 15	12 15	13 15	14 15	15 15	16 15	17 15	18 15	19 15	20 15	21 15	22 15		
0	**Liège-Guillemins**		5 48	6 48	7 48	8 48	9 48	10 48	11 48	12 48	13 48	14 48	15 48	16 48	17 48	18 48	19 48	20 48	21 48	22 48	23 48	
5	Bressoux		5 55	6 55	7 55	8 55	9 55	10 55	11 55	12 55	13 55	14 55	15 55	16 55	17 55	18 55	19 55	20 55	21 55	22 55	23 55	
19	Visé	O	6 03	7 03	8 03	9 03	10 03	11 03	12 03	13 03	14 03	15 03	16 03	17 03	18 03	19 03	20 03	21 03	22 03	23 03	0 03	
24	Eijsden	O	6 08	7 08	8 08	9 08	10 08	11 08	12 08	13 08	14 08	15 08	16 08	17 08	18 08	19 08	20 08	21 08	22 08	23 08	0 08	
24	Maastricht-Randwyck	O	6 15	7 15	8 15	9 15	10 15	11 15	12 15	13 15	14 15	15 15	16 15	17 15	18 15	19 15	20 15	21 15	22 15	23 15	0 15	
24	**Maastricht**	O	6 18	7 18	8 18	9 18	10 18	11 18	12 18	13 18	14 18	15 18	16 18	17 18	18 18	19 18	20 18	21 18	22 18	23 18	0 18	

[1] Rijdt niet op 31 dec 96 tussen Wezet en Maastricht.

[1] Ne circule pas le 31 déc 96 entre Visé et Maastricht.

ANTWERPEN

B-Dagtrip 101*

Zoo

40

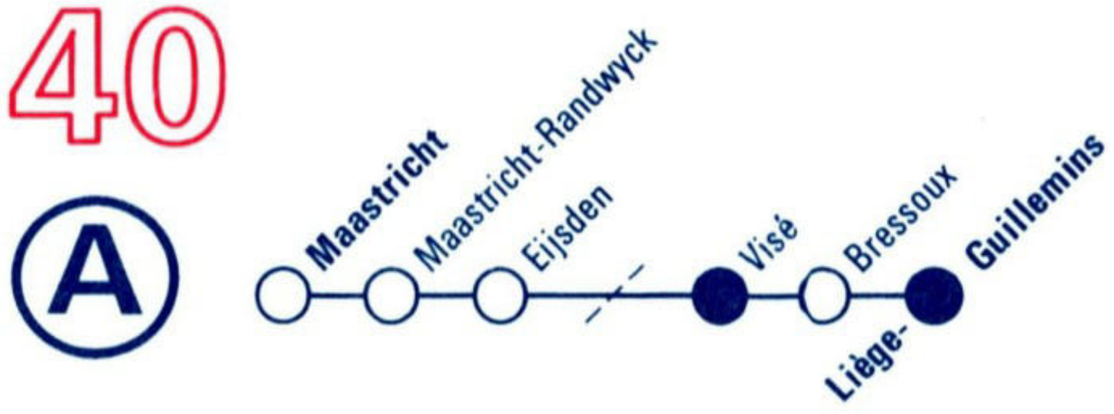

tab km			IC F 682	P 3483	IC F 683	IC F 684	IC F 685	IC F 686	IC F 687	IC F 688	IC F 689	IC F 690	IC F 691	IC F 692	IC F 693	IC F 694	IC F 695	IC F 696	IC F 697 [2]	IC F 698 [2]	IC F 699 [2]	
24	**Maastricht**		6 24		7 24	8 24	9 24	10 24	11 24	12 24	13 24	14 24	15 24	16 24	17 24	18 24	19 24	20 24	21 24	22 24	23 24	
24	Maastricht-Randwyck		6 27		7 27	8 27	9 27	10 27	11 27	12 27	13 27	14 27	15 27	16 27	17 27	18 27	19 27	20 27	21 27	22 27	23 27	
24	Eijsden		6 33		7 33	8 33	9 33	10 33	11 33	12 33	13 33	14 33	15 33	16 33	17 33	18 33	19 33	20 33	21 33	22 33	23 33	
0	Visé		6 38	7 16	7 38	8 38	9 38	10 38	11 38	12 38	13 38	14 38	15 38	16 38	17 38	18 38	19 38	20 38	21 38	22 38	23 38	
14	Bressoux		6 47	7 25	7 47	8 47	9 47	10 47	11 47	12 47	13 47	14 47	15 47	16 47	17 47	18 47	19 47	20 47	21 47	22 47	23 47	
19	**Liège-Guillemins**	O	[1] 6 55	7 33	[1] 7 55	[1] 8 55	[1] 9 55	[1] 10 55	[1] 11 55	[1] 12 55	[1] 13 55	[1] 14 55	[1] 15 55	[1] 16 55	[1] 17 55	[1] 18 55	[1] 19 55	[1] 20 55	[3] 21 55	[3] 22 55	23 55	
125	*Huy*	O	7 27	8 07	8 27	9 27	10 27	11 27	12 27	13 27	14 27	15 27	16 27	17 27	18 27	19 27	20 27	21 27	22 27			
125	*Namur*	O	7 52	8 27	8 52	9 52	10 52	11 52	12 52	13 52	14 52	15 52	16 52	17 52	18 52	19 52	20 52	21 52	22 52			
130	*Charleroi-Sud*	O	8 28	8 55	9 28	10 28	11 28	12 28	13 28	14 28	15 28	16 28	17 28	18 28	19 28	20 28	21 28	22 28				
36	*Tienen*	O	7 44		8 44	9 44	10 44	11 44	12 44	13 44	14 44	15 44	16 44	17 44	18 44	19 44	20 44	21 44	22 44	23 47		
36	*Leuven*	O	7 55	8 24	8 55	9 55	10 55	11 55	12 55	13 55	14 55	15 55	16 55	17 55	18 55	19 55	20 55	21 55	22 55	23 58		
36	*Bruxelles-Brussel* Nord/Noord	O	8 13	8 44	9 13	10 13	11 13	12 13	13 13	14 13	15 13	16 13	17 13	18 13	19 13	20 13	21 13	22 13	23 13	0 15		
36	*Bruxelles-Brussel* Centr.	O	8 20	8 50	9 20	10 20	11 20	12 20	13 20	14 20	15 20	16 20	17 20	18 20	19 20	20 20	21 20	22 20	23 20	0 20		
36	*Bruxelles-Brussel* Midi/Zuid	O	8 24	8 55	9 24	10 24	11 24	12 24	13 24	14 24	15 24	16 24	17 24	18 24	19 24	20 24	21 24	22 24	23 24	0 24		
50a	*Gent-Sint-Pieters*	O	8 54	9 27	9 54	10 54	11 54	12 54	13 54	14 54	15 54	16 54	17 54	18 54	19 54	20 54	21 54	22 54				
50a	*Brugge*	O	9 17	9 52	10 17	11 17	12 17	13 17	14 17	15 17	16 17	17 17	18 17	19 17	20 17	21 17	22 17	23 17				
50a	*Blankenberge*	O	9 37		10 37	11 37	12 37	13 37	14 37	15 37	16 37	17 37	18 37	19 37	20 37	21 37	22 37					
50a	*Knokke*	O	9 41		10 41	11 41	12 41	13 41	14 41	15 41	16 41	17 41	18 41	19 41	20 41	21 41	22 41					

[1] Zie verder tabellen 36, 50a.
[2] Rijdt niet op 31 dec 96 tussen Maastricht en Wezet.
[3] Zie verder tabel 36.

[1] Voir tableaux 36, 50a.
[2] Ne circule pas le 31 déc 96 entre Maastricht et Visé.
[3] Voir tableau 36.

43

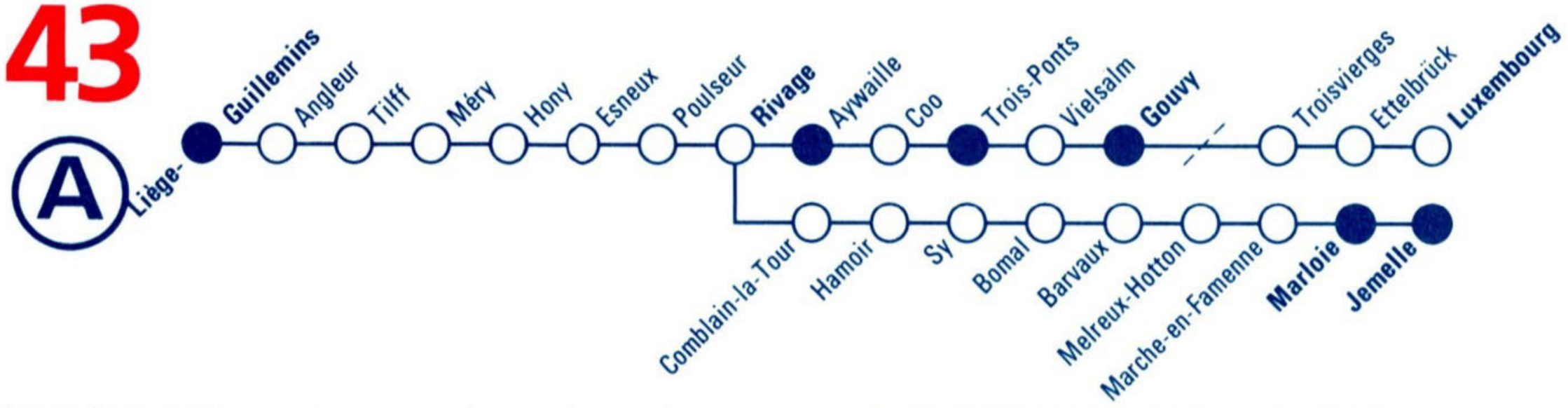

43

tab km		L 7203	L 7204	IR p 111	L 7205	IR p 113	L 7207	IR p 115	L 7209	P 3443 ③ ●	IR p 117	L 7211	IR p 2288	L 7212	IR p 119	L 7213	P 4441	P 4444 1	L 7214	IR p 121	L 7215
36	*Bruxelles-Midi/Zuid*		*5 18*	*5 47*		*7 47*		*9 47*		*11 18*	*11 47*		*13 47*		*14 47*		*15 18*		*15 55*	*16 18*	*17 08*
36	*Brussel-Centr.*		*5 22*	*5 52*		*7 52*		*9 52*		*11 22*	*11 52*		*13 52*		*14 52*		*15 22*			*16 22*	*17 12*
36	*Nord/Noord*		*5 29*	*5 57*		*7 57*		*9 57*		*11 29*	*11 57*		*13 57*		*14 57*		*15 29*		*16 03*	*16 29*	*17 18*
34	*Liège-Palais*	6 12	6 37	*6 55*	8 13	*8 55*	10 13	*10 55*	12 13	12 36	*12 55*	14 13	*14 55*	15 22	*15 55*	16 13	16 36		17 14	*17 30*	18 13
0	**Liège-Guillemins**	6 19	6 54	**7 08**	8 22	**9 08**	10 22	**11 08**	12 22	12 52	**13 08**	14 22	**15 08**	15 30	**16 08**	16 22	16 47		17 22	**17 48**	18 24
3	Angleur	6 24	6 59	**7 12**	8 27	**9 12**	10 27	**11 12**	12 27	12 57	**13 12**	14 27	**15 12**	15 35	**16 12**	16 27	16 52		17 27	**17 52**	18 29
9	Tilff	6 30	7 05	|	8 33	|	10 33	|	12 33	13 03	|	14 33	|	15 41	|	16 33	16 58		17 33	|	18 35
13	Méry	6 34	7 09	|	8 37	|	10 37	|	12 37	13 07	|	14 37	|	15 45	|	16 37	17 02		17 37	|	18 39
14	Hony	6 37	7 12	|	8 40	|	10 40	|	12 40	13 10	|	14 40	|	15 48	|	16 40	17 04		17 40	|	18 42
15	Esneux	6 39	7 14	|	8 42	|	10 42	|	12 42	13 12	|	14 42	|	15 50	|	16 42	17 06		17 42	|	18 44
19	Poulseur	6 43	7 18	**7 25**	8 46	**9 25**	10 46	**11 25**	12 46	13 16	**13 25**	14 46	**15 25**	15 54	**16 25**	16 46	17 09		17 46	**18 06**	18 48
23	**Rivage** ○	6 47	7 22	**7 29**	8 50	**9 29**	10 50	**11 29**	12 50	13 20	**13 29**	14 50	**15 29**	15 58	**16 29**	16 50	17 13		17 50	**18 10**	18 52
23	**Rivage**	6 47	7 22		8 50		10 50		12 50			14 50		15 58		16 50			17 50		18 52
27	Comblain-la-Tour	6 51	7 26		8 54		10 54		12 54			14 54		16 02		16 54			17 54		18 56
32	Hamoir	6 56	7 31		8 59		10 59		12 59			14 59		16 07		16 59			17 59		19 01
36	Sy	7 00	7 35		9 03		11 03		13 03			15 03		16 11		17 03			18 03		19 05
40	Bomal ○	7 04	7 39		9 07		11 07		13 07			15 07		16 15		17 07			18 07		19 09
40	Bomal	7 05	7 40		9 11		11 11		13 11			15 11		16 16		17 08			18 08		19 11
43	Barvaux	7 09	7 44		9 15		11 15		13 15			15 15		16 20		17 12			18 12		19 15
51	Melreux-Hotton	7 15	7 50		9 21		11 21		13 21			15 21		16 28		17 20			18 20		19 21
61	Marche-en-Famenne	7 23	7 58		9 29		11 29		13 29			15 29		16 36		17 28			18 28		19 29
65	**Marloie** ○	7 27	8 02		9 33		11 33		13 33			15 33		16 40		17 32			18 32		19 33
162	*Namur* ○	*8 17*			*10 17*		*12 17*		*14 17*			*16 17*		*17 17*		*18 17*			*19 17*		*20 17*
162	*Luxembourg* ○				*11 15*		*13 15*		*15 15*			*17 15*		*18 15*							*21 15*
65	**Marloie**	7 28	8 03		9 34		11 34		13 34			15 34		16 41		17 33			18 33		19 34
71	**Jemelle** ○	7 33	8 08		9 39		11 39		13 39			15 39		16 46		17 38			18 38		19 39
23	**Rivage**			7 29		9 29		11 29			13 29		15 29		16 29		17 13			18 11	
31	Aywaille			7 37		9 37		11 37			13 37		15 37		16 37		17 20			18 20	
55	Coo			8 02		10 02		12 02			14 02		16 02		16 56		17 39			18 40	
57	Trois-Ponts			8 06		10 06		12 06			14 06		16 06		17 00		17 44			18 44	
69	Vielsalm			8 17		10 17		12 17			14 17		16 18		17 11		17 55			18 56	
81	**Gouvy** ○			8 27		10 27		12 27			14 27		16 28		17 22		18 05	18 55		19 06	
1	*Troisvierges* ○			8 39		10 39		12 39			14 39				17 39			19 03		19 26	
1	*Ettelbrück* ○			9 14		11 14		13 14			15 14				18 14			19 39		19 59	
1	*Luxembourg* ○			9 39		11 39		13 39			15 39				18 39			20 16		20 24	

tab km			P 4442	IR p 123	L 7217	L 7219	P 4445		
36	Bruxelles-	Midi/Zuid	17 08	17 47			21 18		
36	Brussel	Centr.	17 12	17 52			21 22		
36		Nord/Noord	17 18	17 57			21 29		
34	*Liège-Palais*		18 27	18 55	20 13	22 13	22 22		
0	**Liège-Guillemins**		18 40	**19 08**	20 22	22 22	22 45		
3	Angleur		18 45	**19 12**	20 27	22 27	22 48		
9	Tilff		18 51	|	20 33	22 33	|		
13	Méry		18 55	|	20 37	22 37	|		
14	Hony		18 57	|	20 40	22 40	|		
15	Esneux		19 00	|	20 42	22 42	|		
19	Poulseur		19 05	**19 25**	20 46	22 46	23 02		
23	**Rivage**	O	19 09	**19 29**	20 50	22 50	23 06		
23	**Rivage**				20 50	22 50			
27	Comblain-la-Tour				20 54	22 54			
32	Hamoir				20 59	22 59			
36	Sy				21 03	23 03			
40	Bomal	O			21 07	23 07			
40	Bomal				21 11	23 08			
43	Barvaux				21 15	23 12			
51	Melreux-Hotton				21 21	23 18			
61	Marche-en-Famenne				21 29	23 26			
65	**Marloie**	O			21 33	23 30			
162	*Namur*	O			*22 17*				
162	*Luxembourg*	O			*23 15*				
65	**Marloie**				21 34	23 31			
71	**Jemelle**	O			21 39	23 36			
23	**Rivage**		19 10	**19 29**			23 06		
31	Aywaille		19 17	**19 37**			23 14		
55	Coo		19 35	**20 02**			23 33		
57	Trois-Ponts		19 39	**20 06**			23 36		
69	Vielsalm		19 51	**20 17**			23 47		
81	**Gouvy**	O	20 02	**20 27**			23 57		
1	*Troisvierges*	O		**20 39**					
1	*Ettelbrück*	O		**21 14**					
1	*Luxembourg*	O		**21 39**					

1 Rijdt niet op 24 juni, 26 dec 96 en 10 feb 97.

1 Ne circule pas les 24 juin, 26 déc 96 et 10 fév 97.

43

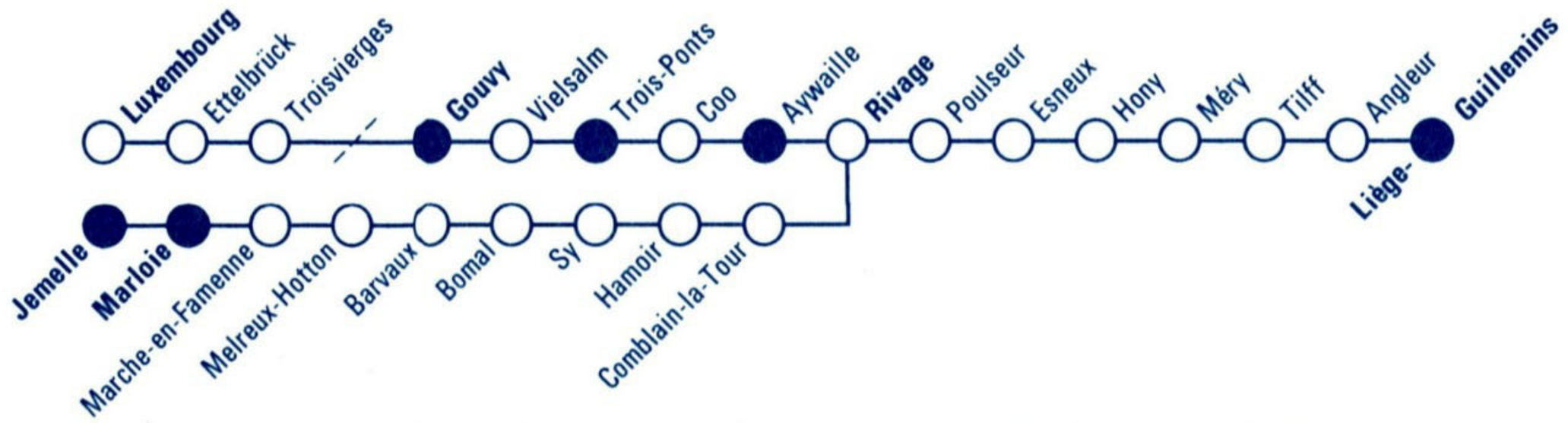

43

tab km			L 7228	P 3441	L 7229	P 3442	L 7230	IR p 2254	L 7231	P 3444	IR p 110	L 7233	IR p 112	L 7235	IR p 114	L 7237	IR p 116	L 7239	L 7240	IR p 118	L 7241	P 4443
										●												2
1	*Luxembourg*										8 10		10 10		12 10		14 10			16 10		17 27
1	*Ettelbrück*										8 35		10 35		12 35		14 35			16 35		17 52
1	*Troisvierges*										9 08		11 08		13 08		15 08			17 08		18 28
0	**Gouvy**			5 10		6 16		7 18		7 50	9 18		11 18		13 18		15 18			17 22		18 37
12	Vielsalm			5 22		6 27		7 28		8 01	9 28		11 28		13 28		15 28			17 32		
24	Trois-Ponts			5 33		6 39		7 39		8 11	9 39		11 39		13 39		15 39			17 43		
26	Coo			5 36		6 42		7 42			9 42		11 42		13 42		15 42			17 46		
50	Aywaille			5 56		7 01		8 02			10 02		12 02		14 02		16 02			18 05		
58	**Rivage**	O		6 04		7 09		8 10			10 10		12 10		14 10		16 10			18 13		
0	**Jemelle**		4 26		5 56		6 56		8 03			10 03		12 03		14 03		16 08	17 01		17 59	
6	**Marloie**	O	4 32		6 02		7 02		8 09			10 09		12 09		14 09		16 14	17 07		18 05	
162	*Luxembourg*						*5 27*												*15 27*		*16 27*	
162	*Namur*				*5 24*		*6 24*		*7 24*			*9 24*		*11 24*		*13 24*		*15 24*	*16 24*		*17 24*	
6	**Marloie**		4 33		6 04		7 03		8 10			10 10		12 10		14 10		16 15	17 08		18 08	
10	Marche-en-Famenne		4 37		6 08		7 07		8 14			10 14		12 14		14 14		16 20	17 12		18 12	
20	Melreux-Hotton		4 44		6 15		7 16		8 21			10 21		12 21		14 21		16 27	17 21		18 21	
28	Barvaux		4 51		6 22		7 23		8 28			10 28		12 28		14 28		16 34	17 28		18 28	
31	Bomal	O	4 54		6 25		7 27		8 31			10 31		12 31		14 31		16 37	17 31		18 31	
31	Bomal		4 55		6 26		7 28		8 32			10 32		12 32		14 32		16 38	17 32		18 32	
35	Sy		4 59		6 30		7 32		8 36			10 36		12 36		14 36		16 42	17 36		18 36	
39	Hamoir		5 03		6 34		7 36		8 40			10 40		12 40		14 40		16 46	17 40		18 40	
44	Comblain-la-Tour		5 08		6 39		7 41		8 45			10 45		12 45		14 45		16 51	17 45		18 45	
48	**Rivage**	O	5 12		6 43		7 45		8 49			10 49		12 49		14 49		16 55	17 49		18 49	
48	**Rivage**		5 12	6 05	6 43	7 10	7 45	8 11	8 49		10 11	10 49	12 11	12 49	14 11	14 49	16 11	16 55	17 49	18 13	18 49	
52	Poulseur		5 16	6 10	6 47	7 15	7 49	8 16	8 53		10 16	10 53	12 16	12 53	14 16	14 53	16 16	16 59	17 53	18 17	18 53	
56	Esneux		5 20	6 14	6 51	7 20	7 53	|	8 57		|	10 57	|	12 57	|	14 57	|	17 03	17 57	|	18 57	
57	Hony		5 22	6 16	6 53	7 22	7 55	|	8 59		|	10 59	|	12 59	|	14 59	|	17 05	17 59	|	18 59	
58	Méry		5 25	6 19	6 56	7 25	7 58	|	9 02		|	11 02	|	13 02	|	15 02	|	17 08	18 02	|	19 02	
62	Tilff		5 29	6 23	7 00	7 29	8 02	|	9 06		|	11 06	|	13 06	|	15 06	|	17 12	18 06	|	19 06	
68	Angleur		5 36	6 29	7 07	7 36	8 08	8 30	9 13		10 32	11 13	12 30	13 13	14 30	15 13	16 30	17 19	18 13	18 32	19 13	
71	**Liège-Guillemins**	O	◧ 5 40	▯ 6 33	◧ 7 11	◧ 7 40	◧ 8 12	◧ 8 34	◧ 9 17		10 36	◧ 11 17	12 34	◧ 13 17	14 34	◧ 15 17	16 34	◧ 17 23	◧ 18 17	18 36	◧ 19 17	
34	*Liège-Palais*	O	5 47	6 40	7 19	7 53	8 21	8 41	9 25		*10 47*	11 25	*12 47*	13 25	*14 47*	15 25	*16 47*	17 30	18 32	*18 47*	19 24	
36	*Bruxelles-Brussel* Nord/Noord	O	*6 44*	*7 44*	*8 23*	*8 44*		*9 44*			*11 44*		*13 44*		*15 44*		*17 44*	*18 44*		*19 44*		
36	*Bruxelles-Brussel* Centr.	O	*6 50*	*7 50*	*8 28*	*8 50*		*9 50*			*11 50*		*13 50*		*15 50*		*17 50*	*18 50*		*19 50*		
36	*Bruxelles-Brussel* Midi/Zuid	O	*6 55*	*7 55*	*8 32*	*8 55*		*9 55*			*11 55*		*13 55*		*15 55*		*17 55*	*18 55*		*19 55*		

tab km			IR p *120*	L *7243*	IR p *122*	L *7245*			
1	*Luxembourg*		**18 10**		**20 48**				
1	*Ettelbrück*		**18 35**		**21 13**				
1	*Troisvierges*		**19 08**		**21 46**				
0	**Gouvy**		**19 18**		**21 56**				
12	Vielsalm		**19 28**		**22 06**				
24	Trois-Ponts		**19 39**		**22 17**				
26	Coo		**19 42**		**22 20**				
50	Aywaille		**20 02**		**22 39**				
58	**Rivage**	O	**20 10**		**22 47**				
0	**Jemelle**			20 03		22 03			
6	**Marloie**	O		20 09		22 09			
162	*Luxembourg*								
162	*Namur*			*19 24*		*21 24*			
6	**Marloie**			20 10		22 10			
10	Marche-en-Famenne			20 14		22 14			
20	Melreux-Hotton			20 21		22 21			
28	Barvaux			20 28		22 28			
31	Bomal	O		20 31		22 31			
31	Bomal			20 32		22 33			
35	Sy			20 36		22 37			
39	Hamoir			20 40		22 41			
44	Comblain-la-Tour			20 45		22 46			
48	**Rivage**	O		20 49		22 50			
48	**Rivage**		**20 11**	20 49	**22 47**	22 50			
52	Poulseur		**20 16**	20 53	**22 51**	22 54			
56	Esneux		|	20 57	|	22 58			
57	Hony		|	20 59	|	23 00			
58	Méry		|	21 02	|	23 03			
62	Tilff		|	21 06	|	23 07			
68	Angleur		**20 30**	21 13	**23 04**	23 13			
71	**Liège-Guillemins**	O	**20 34**	1 21 17	**23 08**	23 17			
34	*Liège-Palais*	O	*20 47*	21 25					
36	*Bruxelles-Brussel* *Nord/Noord*	O	*21 44*						
36	*Bruxelles-Brussel* *Centr.*	O	*21 50*						
36	*Bruxelles-Brussel* *Midi/Zuid*	O	*21 55*						

1 Zie verder tabel 34.
2 Rijdt niet op 24 juni, 26 dec 96 en 10 feb 97.

1 Voir tableau 34.
2 Ne circule pas les 24 juin, 26 déc 96 et 10 fév 97.

44

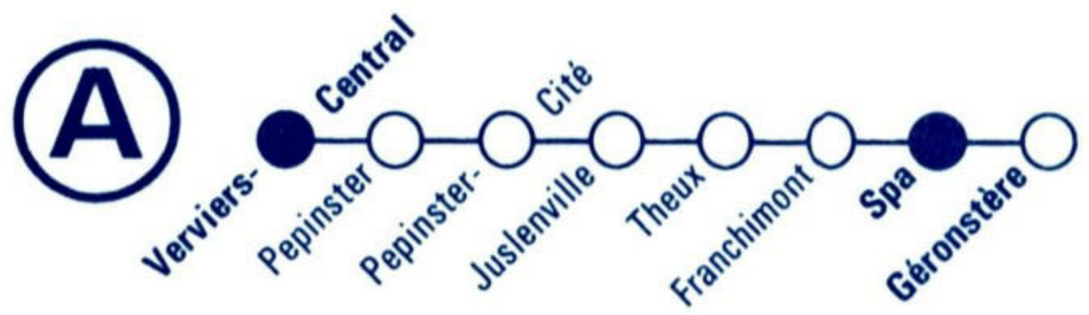

44

tab km		L 7153	L 7154	L 7155	L 7156	L 7157	L 7158	L 7159	L 7160	L 7161	L 7162	L 7163	L 7164	L 7165	L 7166	L 7167	L 7168	L 7169			
37	*Köln-Hbf*				*7 14*	*8 02*			*11 14*	*12 14*		*14 14*		*16 14*	*17 08*	*18 14*		*20 14*			
37	*Eupen*		*6 04*	*7 04*	7 55	8 55	9 55	*11 04*	11 55	12 55	*14 04*	14 55	15 55	16 55	*18 05*	18 55	*20 04*	20 55			
37	*Welkenraedt*	*5 07*	*6 13*	*7 13*	8 03	9 03	*10 13*	*11 13*	12 03	13 03	*14 13*	15 03	*16 13*	17 03	*18 13*	19 03	*20 13*	21 03			
50a	*Oostende*				*5 32*	*6 34*	*7 34*	*8 34*	*9 34*	*10 34*	*11 34*	*12 34*	*13 34*	*14 34*	*15 34*	*16 34*	*17 34*	*18 34*			
50a	*Brugge*				*5 48*	*6 50*	*7 50*	*8 50*	*9 50*	*10 50*	*11 50*	*12 50*	*13 50*	*14 50*	*15 50*	*16 50*	*17 50*	*18 50*			
50a	*Gent-Sint-Pieters*				*6 17*	*7 15*	*8 15*	*9 15*	*10 15*	*11 15*	*12 15*	*13 15*	*14 15*	*15 15*	*16 15*	*17 15*	*18 15*	*19 15*			
36	*Bruxelles-Brussel* Midi/Zuid			*5 47*	*6 47*	*7 47*	*8 47*	*9 47*	*10 47*	*11 47*	*12 47*	*13 47*	*14 47*	*15 55*	*16 54*	*17 47*	*18 47*	*19 47*			
36	*Bruxelles-Brussel* Centr.			*5 52*	*6 52*	*7 52*	*8 52*	*9 52*	*10 52*	*11 52*	*12 52*	*13 52*	*14 52*	*15 52*	*16 58*	*17 52*	*18 52*	*19 52*			
36	*Bruxelles-Brussel* Nord/Noord			*5 57*	*6 57*	*7 57*	*8 57*	*9 57*	*10 57*	*11 57*	*12 57*	*13 57*	*14 57*	*16 03*	*17 03*	*17 57*	*18 57*	*19 57*			
36	*Leuven*			*6 17*	*7 17*	*8 17*	*9 17*	*10 17*	*11 17*	*12 17*	*13 17*	*14 17*	*15 17*	*16 17*	*17 17*	*18 17*	*19 17*	*20 17*			
37	*Liège-Guillemins*			*7 00*	*8 00*	*9 00*	*10 00*	*11 00*	*12 00*	*13 00*	*14 00*	*15 00*	*16 00*	*17 03*	*18 03*	*19 00*	*20 00*	*21 00*			
0	**Verviers-Central**	5 29	6 29	7 29	8 29	9 29	10 29	11 29	12 29	13 29	14 29	15 29	16 29	17 29	18 29	19 29	20 29	21 29			
4	Pepinster	5 34	6 34	7 34	8 34	9 34	10 34	11 36	12 34	13 34	14 34	15 34	16 34	17 34	18 34	19 36	20 36	21 36			
5	Pepinster-Cité	5 36	6 36	7 36	8 36	9 36	10 36	11 38	12 36	13 36	14 36	15 36	16 36	17 36	18 36	19 38	20 38	21 38			
7	Juslenville	5 39	6 39	7 39	8 39	9 39	10 39	11 41	12 39	13 39	14 39	15 39	16 39	17 39	18 39	19 41	20 41	21 41			
8	Theux	5 42	6 42	7 43	8 42	9 42	10 42	11 44	12 42	13 42	14 42	15 42	16 42	17 42	18 42	19 44	20 43	21 43			
10	Franchimont	5 44	6 44	7 45	8 44	9 44	10 44	11 46	12 44	13 44	14 44	15 44	16 44	17 44	18 44	19 46	20 45	21 45			
16	**Spa** O	5 50	6 50	7 51	8 50	9 50	10 50	11 52	12 50	13 50	14 50	15 50	16 50	17 50	18 50	19 52	20 51	21 51			
16	**Spa**	5 54	6 54	7 54	8 54	9 54	10 54	11 54	12 54	13 54	14 54	15 54	16 54	17 54	18 54	19 54	20 54				
17	**Géronstère** O	5 56	6 56	7 56	8 56	9 56	10 56	11 56	12 56	13 56	14 56	15 56	16 56	17 56	18 56	19 56	20 56				

SPA

Les Thermes de Spa

B-Excursions 166*-175*

NOUVEAU !

44

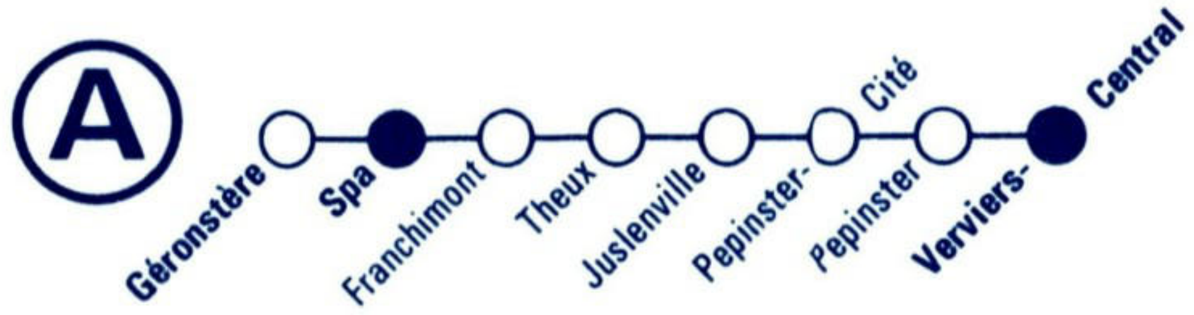

tab km			L 7178	L 7179	P 3494	L 7180	L 7181	L 7182	L 7183	L 7184	L 7185	L 7186	L 7187	L 7188	L 7189	L 7190	L 7191	L 7192	L 7193	L 7194		
0	**Géronstère**		5 45	6 43	7 29	7 43	8 43	9 43	10 43	11 43	12 43	13 43	14 43	15 43	16 43	17 43	18 43	19 43	20 43			
1	**Spa**	O	5 48	6 46	7 32	7 46	8 46	9 46	10 46	11 46	12 46	13 46	14 46	15 46	16 46	17 46	18 46	19 46	20 46			
1	**Spa**		5 52	6 52	7 34	7 52	8 52	9 52	10 52	11 53	12 52	13 52	14 52	15 52	16 52	17 52	18 52	19 53	20 52	21 55		
7	Franchimont		5 58	6 58	7 40	7 58	8 58	9 58	10 58	11 59	12 58	13 58	14 58	15 58	16 58	17 58	18 58	19 59	20 58	22 01		
9	Theux		6 01	7 01	7 44	8 01	9 01	10 00	11 01	12 01	13 01	14 01	15 01	16 01	17 01	18 01	19 01	20 02	21 00	22 03		
10	Juslenville		6 03	7 03	7 46	8 03	9 03	10 02	11 03	12 03	13 03	14 03	15 03	16 03	17 03	18 03	19 03	20 04	21 02	22 05		
12	Pepinster-Cité		6 06	7 06	7 49	8 06	9 06	10 05	11 06	12 06	13 06	14 06	15 06	16 06	17 06	18 06	19 06	20 07	21 05	22 08		
13	Pepinster		6 09	7 09	7 52	8 09	9 09	10 09	11 09	12 09	13 09	14 09	15 09	16 09	17 09	18 09	19 09	20 10	21 07	22 10		
17	**Verviers-Central**	O	1 6 13	1 7 13	1 7 56	1 8 13	1 9 13	1 10 13	1 11 13	1 12 13	1 13 13	1 14 13	1 15 13	1 16 13	1 17 13	1 18 13	1 19 13	1 20 14	1 21 11	1 22 14		
37	*Liège-Guillemins*	O	*6 43*	*7 43*	*8 36*	*8 43*	*9 43*	*10 43*	*11 43*	*12 43*	*13 43*	*14 43*	*15 43*	*16 43*	*17 43*	*18 37*	*19 43*	*20 43*	*21 43*			
36	*Leuven*	O	*7 25*	*8 24*		*9 24*	*10 24*	*11 25*	*12 24*	*13 24*	*14 24*	*15 24*	*16 24*	*17 24*	*18 24*	*19 24*	*20 24*	*21 24*	*22 24*			
36	*Bruxelles-* Nord/Noord	O	*7 44*	*8 44*		*9 44*	*10 44*	*11 44*	*12 44*	*13 44*	*14 44*	*15 44*	*16 44*	*17 44*	*18 44*	*19 44*	*20 44*	*21 44*	*22 44*			
36	*Brussel* Centr.	O	*7 50*	*8 50*		*9 50*	*10 50*	*11 50*	*12 50*	*13 50*	*14 50*	*15 50*	*16 50*	*17 50*	*18 50*	*19 50*	*20 50*	*21 50*	*22 50*			
36	Midi/Zuid	O	*7 55*	*8 55*		*9 55*	*10 55*	*11 55*	*12 55*	*13 55*	*14 55*	*15 55*	*16 55*	*17 55*	*18 55*	*19 55*	*20 55*	*21 55*	*22 55*			
50a	*Gent-Sint-Pieters*	O	*8 27*	*9 27*		*10 27*	*11 27*	*12 27*	*13 27*	*14 27*	*15 27*	*16 27*	*17 28*	*18 27*	*19 27*	*20 27*	*21 27*	*22 27*	*23 27*			
50a	*Brugge*	O	*8 52*	*9 52*		*10 52*	*11 52*	*12 52*	*13 52*	*14 52*	*15 52*	*16 52*	*17 52*	*18 52*	*19 52*	*20 52*	*21 52*	*22 52*	*23 52*			
50a	*Oostende*	O	*9 09*	*10 09*		*11 09*	*12 09*	*13 09*	*14 09*	*15 09*	*16 09*	*17 09*	*18 09*	*19 09*	*20 09*	*21 09*	*22 09*	*23 09*	*0 09*			
37	*Welkenraedt*	O	6 40	*7 31*	8 12	8 38	9 39	*10 31*	11 43	12 39	*13 31*	*14 31*	15 39	16 39	*17 31*	*18 31*	*19 31*	20 43	*21 31*	22 39		
37	*Eupen*	O	6 48	7 49		8 49	9 47	*10 40*	11 51	12 47	*13 40*	14 47	15 47	16 47	*17 40*	*18 40*	*19 40*	20 51	21 47			
37	*Köln-Hbf*	O			*9 42*	*9 42*	*10 42*		*12 42*	*13 42*			*16 42*	*17 42*	*19 02*	*19 42*	*20 42*	*21 48*		*23 38*		

1 Zie verder tabel 37.

1 Voir tableau 37.

50

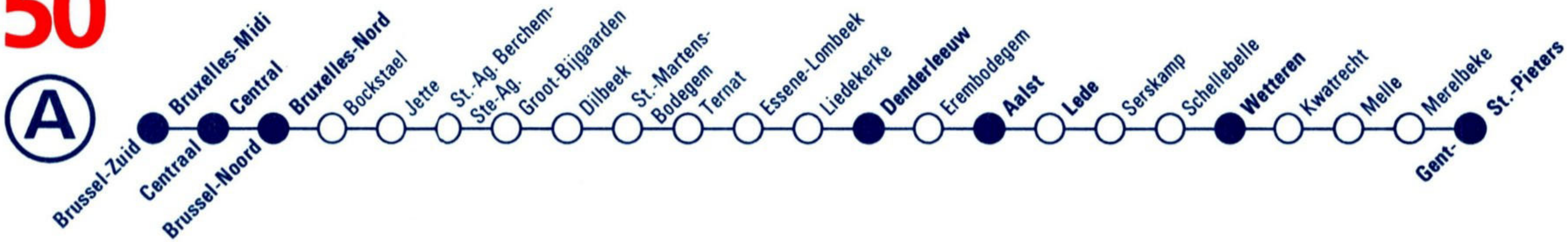

50

tab km		P 3155	L 5304	L 5404	P 3900	IR h 1852	L 5305	L 5528	L 5405	IC G 705	IR h 1853	L 5306	IC H 1830	L 5529	L 5406	P 3993	IC G 706	IR h 1854	P 3918	L 5932	L 5307
																				3	
0	**Brussel-Bruxelles Zuid/Midi**			4 57					5 57						6 57						
0	**Brussel-Bruxelles Centr.**			5 01					6 01						7 01						
0	**Brussel-Bruxelles Noord/Nord**			5 05					6 06						7 06						
6	Bockstael			5 09					6 10						7 10					7 38	
8	Jette			5 11					6 13						7 13					7 41	
11	St.-Ag.-Berchem-Ste-Ag.			5 14					6 16						7 16					7 44	
12	Groot-Bijgaarden			5 16					6 18						7 18					7 46	
15	Dilbeek			5 19					6 21						7 21					7 49	
17	Sint-Martens-Bodegem			5 22					6 24						7 24					7 52	
20	Ternat			5 25					6 27						7 27					7 55	
24	Essene-Lombeek			5 29					6 31						7 31					7 59	
25	Liedekerke			5 32					6 34						7 34					8 01	
26	**Denderleeuw** O			5 35					6 37						7 37					8 04	
36	*Leuven*									*5 57*	*5 57*		*6 26*	*6 26*			*6 57*	*6 57*			
36	*Schaarbeek/Schaerbeek*	4 17			5 06					6 13	*6 13*		*6 37*	*6 37*			7 13	*7 13*			
0	**Brussel-Bruxelles Noord/Nord**	4 23			5 12					6 20	6 23		6 51	6 55			7 19	7 22			
0	**Brussel-Bruxelles Centr.**	4 27			5 16					6 24	6 27		6 55	6 59			7 24	7 27			
0	**Brussel-Bruxelles Zuid/Midi**	4 33			5 21			6 06		6 30	6 33		7 02	7 06			7 30	7 33			
24	Liedekerke	4 47			|			6 20		|	6 46		|	7 20			|	7 46			
25	**Denderleeuw** O	4 50			1 5 36			1 6 23		2 6 44	6 49		7 17	1 7 23			2 7 44	7 49			
25	**Denderleeuw**	4 52	5 20	5 38		5 50	6 20		6 38		6 50	7 13	7 18		7 38	7 42		7 50	7 58	8 05	8 13
29	Erembodegem	4 56	5 24	5 42		|	6 24		6 42		|	7 17	|	7 42	|		|	8 02	8 09	8 17
32	**Aalst** O	4 59	5 27	5 45		5 56	6 27		6 45		6 56	7 21	7 24		7 45			7 56	8 05	8 12	8 21
32	**Aalst**	5 00	5 28			5 57	6 28				6 57	7 28	7 25					7 57			8 28
37	**Lede**	5 04	5 32			6 02	6 32				7 02	7 32	|			|		8 02			8 32
39	Serskamp	5 07	5 35			|	6 35				|	7 35	|			|		|			8 35
43	Schellebelle	5 10	5 38			|	6 38				|	7 38	|			|		|			8 38
45	**Wetteren**	5 14	5 41			6 09	6 41				7 09	7 41	|			|		8 09			8 41
49	Kwatrecht	5 18	5 44			|	6 44				|	7 44	|			|		|			8 44
52	Melle	5 21	5 47			|	6 47				|	7 47	|			|		|			8 47
55	Merelbeke	5 25	5 51			|	6 51				|	7 51	|			|		|			8 51
60	**Gent-Sint-Pieters** O	5 30	5 57			6 19	6 57				7 19	7 57	7 45			7 59		8 19				8 57
50a	*Brugge* O	*6 10*	*6 40*			*6 52*	*7 40*				*7 52*	*8 40*	*8 17*			*8 40*		*8 52*				*9 40*
50a	*Oostende* O		*6 54*			*7 09*	*7 54*				*8 09*	*8 54*				*8 54*		*9 09*				*9 54*
50a	*Blankenberge* O												*8 37*								
50a	*Knokke* O												*8 41*								

tab km		IC H 1831	L 5530	L 5407	IC G 707	IR h 1855	P 3332	L 5933	L 5308	IC H 1832	IC H 1832	L 5531	L 5408	IC G 708	IR h 1856	L 5934	L 5309	IC H 1833	IC H 1833	L 5532	L 5409
							4 ☼	6		☼	7					8		☼	7		
0	**Brussel-Bruxelles** Zuid/Midi			7 55									8 57								9 57
	Brussel-Bruxelles Centr.			7 59									9 01								10 01
	Brussel-Bruxelles Noord/Nord			8 06									9 06								10 06
6	Bockstael			8 10				8 38					9 10			9 38					10 10
8	Jette			8 13				8 41					9 13			9 41					10 13
11	St.-Ag.-Berchem-Ste-Ag.			8 16				8 44					9 16			9 44					10 16
12	Groot-Bijgaarden			8 18				8 46					9 18			9 46					10 18
15	Dilbeek			8 21				8 49					9 21			9 49					10 21
17	Sint-Martens-Bodegem			8 24				8 52					9 24			9 52					10 24
20	Ternat			8 27				8 55					9 27			9 55					10 27
24	Essene-Lombeek			8 31				8 59					9 31			9 59					10 31
25	Liedekerke			8 34				9 01					9 34			10 01					10 34
26	**Denderleeuw** O			8 37				9 04					9 37			10 04					10 37
36	*Leuven*	*7 26*	*7 26*		*7 57*	*7 57*	8 09			*8 26*	*8 26*	*8 26*		*8 57*	*8 57*			*9 26*	*9 26*	*9 26*	
36	*Schaarbeek/Schaerbeek*	*7 39*	*7 46*		**8 14**	*8 14*	8 26			*8 37*	*8 37*	*8 37*		**9 13**	*9 13*			*9 37*	*9 37*	*9 37*	
0	**Brussel-Bruxelles** Noord/Nord	**7 51**	7 55		**8 20**	**8 22**	8 31			**8 51**	**8 51**	8 55		**9 19**	**9 22**			**9 51**	**9 51**	9 55	
	Brussel-Bruxelles Centr.	**7 55**	7 59		**8 24**	**8 26**	8 36			**8 55**	**8 55**	8 59		**9 23**	**9 26**			**9 55**	**9 55**	9 59	
	Brussel-Bruxelles Zuid/Midi	**8 02**	8 06		**8 30**	**8 33**	8 41			**9 02**	**9 02**	9 06		**9 30**	**9 33**			**10 02**	**10 02**	10 06	
24	Liedekerke	|	8 20		|	**8 46**	|		|	|	9 20		|	**9 46**			|	|	10 20	
25	**Denderleeuw** O	**8 17**	1 8 23		2 **8 44**	**8 49**	8 55			**9 17**	**9 17**	1 9 23		2 **9 44**	**9 49**			**10 17**	**10 17**	1 10 23	
25	**Denderleeuw**	**8 18**		8 38		**8 50**	8 56	9 05	9 13	**9 18**	**9 18**		9 38		**9 50**	10 05	10 13	**10 18**	**10 18**		10 38
29	Erembodegem	|		8 42		|	|	9 09	9 17	|	|		9 42	|		10 09	10 17	|	|		10 42
32	**Aalst** O	**8 24**		8 45		**8 56**	|	9 12	9 21	**9 24**	**9 24**		9 45		**9 56**	10 12	10 21	**10 24**	**10 24**		10 45
32	**Aalst**	**8 25**				**8 57**	|		9 28	**9 25**	**9 25**				**9 57**		10 28	**10 25**	**10 25**		
37	**Lede**	|				**9 02**	|		9 32	|	|			**10 02**		10 32	|	|		
39	Serskamp	|				|	|		9 35	|	|			|		10 35	|	|		
43	Schellebelle	|				|	|		9 38	|	|			|		10 38	|	|		
45	**Wetteren**	|				**9 09**	|		9 41	|	|			**10 09**		10 41	|	|		
49	Kwatrecht	|				|	|		9 44	|	|			|		10 44	|	|		
52	Melle	|				|	|		9 47	|	|			|		10 47	|	|		
55	Merelbeke	|				|	|		9 51	|	|			|		10 51	|	|		
60	**Gent-Sint-Pieters** O	**8 45**				**9 19**	5 9 13		9 57	5 **9 45**	**9 45**				**10 19**		10 57	5 **10 45**	**10 45**		
50a	*Brugge* O	*9 17*				*9 52*	9 36		*10 40*	**10 14**	*10 17*				*10 52*		*11 40*	**11 13**	*11 17*		
50a	*Oostende* O					*10 09*	*9 54*		*10 54*						*11 09*		*11 54*				
50a	*Blankenberge* O	*9 37*					9 50			**10 29**	*10 37*							**11 29**	*11 37*		
50a	*Knokke* O	*9 41*					*10 13*			*10 41*	*10 41*							*11 41*	*11 41*		

1 Zie verder tabel 89.
2 Zie verder tabellen 89, 66, 50a.
3 Etterbeek 7 19, Brussel-L.W. 7 23, Brussel-Schuman 7 26.
4 Stopt te Brussel-Congres 8 33.
5 Zie verder tabel 50a.
6 Etterbeek 8 17, Brussel-L.W. 8 22, Brussel-Schuman 8 25.
7 Rijdt niet tijdens de rijperiode van de toeristentreinen.
8 Etterbeek 9 21, Brussel-L.W. 9 27, Brussel-Schuman 9 31.

1 Voir tableau 89.
2 Voir tableaux 89, 66, 50a.
3 Etterbeek 7 19, Bruxelles-Q.L. 7 23, Bruxelles-Schuman 7 26.
4 Arrêt à Bruxelles-Congrès 8 33.
5 Voir tableau 50a.
6 Etterbeek 8 17, Bruxelles-Q.L. 8 22, Bruxelles-Schuman 8 25.
7 Ne circule pas pendant la période de circulation des trains touristiques.
8 Etterbeek 9 21, Bruxelles-Q.L. 9 27, Bruxelles-Schuman 9 31.

50

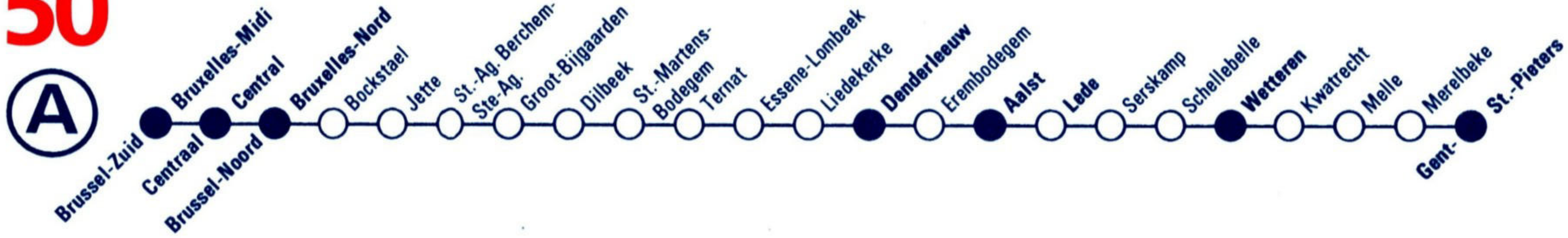

50

tab km		IC G 709	IR h 1857	L 5935	L 5310	IC H 1834	L 5533	L 5410	IC G 710	IR h 1858	L 5936	L 5311	IC H 1835	L 5534	L 5411	IC G 711	IR h 1859	L 5937	L 5312	IC H 1836	L 5535
				2							4							5			
0	**Brussel-Bruxelles Zuid/Midi**							10 57							11 57						
0	**Brussel-Bruxelles Centr.**							11 01							12 01						
0	**Brussel-Bruxelles Noord/Nord**							11 06							12 06						
6	Bockstael			10 38				11 10			11 38				12 10			12 38			
8	Jette			10 41				11 13			11 41				12 13			12 41			
11	St.-Ag.-Berchem-Ste-Ag.			10 44				11 16			11 44				12 16			12 44			
12	Groot-Bijgaarden			10 46				11 18			11 46				12 18			12 46			
15	Dilbeek			10 49				11 21			11 49				12 21			12 49			
17	Sint-Martens-Bodegem			10 52				11 24			11 52				12 24			12 52			
20	Ternat			10 55				11 27			11 55				12 27			12 55			
24	Essene-Lombeek			10 59				11 31			11 59				12 31			12 59			
25	Liedekerke			11 01				11 34			12 01				12 34			13 01			
26	**Denderleeuw** O			11 04				11 37			12 04				12 37			13 04			
36	*Leuven*	*9 57*	*9 57*			*10 26*	*10 26*		*10 57*	*10 57*			*11 26*	*11 26*		*11 57*	*11 57*			*12 26*	*12 26*
36	*Schaarbeek/Schaerbeek*	**10 13**	*10 13*			*10 37*	*10 37*		**11 13**	*11 13*			*11 37*	*11 37*		**12 13**	*12 13*			*12 37*	*12 37*
0	**Brussel-Bruxelles Noord/Nord**	**10 19**	**10 22**			**10 51**	10 55		**11 19**	**11 22**			**11 51**	11 55		**12 19**	**12 22**			**12 51**	12 55
0	**Brussel-Bruxelles Centr.**	**10 23**	**10 26**			**10 55**	10 59		**11 23**	**11 26**			**11 55**	11 59		**12 23**	**12 26**			**12 55**	12 59
0	**Brussel-Bruxelles Zuid/Midi**	**10 30**	**10 33**			**11 02**	11 06		**11 30**	**11 33**			**12 02**	12 06		**12 30**	**12 33**			**13 02**	13 06
24	Liedekerke	|	**10 46**			|	11 20		|	**11 46**			|	12 20		|	**12 46**			|	13 20
25	**Denderleeuw** O	**1 10 44**	**10 49**			**11 17**	3 11 23		**1 11 44**	**11 49**			**12 17**	3 12 23		**1 12 44**	**12 49**			**13 17**	3 13 23
25	**Denderleeuw**		**10 50**	11 05	11 13	**11 18**		11 38		**11 50**	12 05	12 13	**12 18**		12 38		**12 50**	13 05	13 13	**13 18**	
29	Erembodegem		|	11 09	11 17	|		11 42		|	12 09	12 17	|		12 42		|	13 09	13 17	|	
32	**Aalst** O		**10 56**	11 12	11 21	**11 24**		11 45		**11 56**	12 12	12 21	**12 24**		12 45		**12 56**	13 12	13 21	**13 24**	
32	**Aalst**		**10 57**		11 28	**11 25**				**11 57**		12 28	**12 25**				**12 57**		13 28	**13 25**	
37	**Lede**		**11 02**		11 32	|				**12 02**		12 32	|				**13 02**		13 32	|	
39	Serskamp		|		11 35	|				|		12 35	|				|		13 35	|	
43	Schellebelle		|		11 38	|				|		12 38	|				|		13 38	|	
45	**Wetteren**		**11 09**		11 41	|				**12 09**		12 41	|				**13 09**		13 41	|	
49	Kwatrecht		|		11 44	|				|		12 44	|				|		13 44	|	
52	Melle		|		11 47	|				|		12 47	|				|		13 47	|	
55	Merelbeke		|		11 51	|				|		12 51	|				|		13 51	|	
60	**Gent-Sint-Pieters** O		**11 19**		11 57	**11 45**				**12 19**		12 57	**12 45**				**13 19**		13 57	**13 45**	
50a	*Brugge* O		*11 52*		*12 34*	*12 17*				*12 52*		*13 40*	*13 17*				*13 52*		*14 40*	*14 17*	
50a	*Oostende* O		*12 09*		*12 48*					*13 09*		*13 54*					*14 09*		*14 54*		
50a	*Blankenberge* O					*12 37*							*13 37*							*14 37*	
50a	*Knokke* O					*12 41*							*13 41*							*14 41*	

tab km			L 5412	IC G 712	IR h 1860	L 5938	L 5313	IC H 1837	L 5536	L 5413	IC G 713	IR h 1861	L 5939	L 5314	IC H 1838	L 5537	L 5414	IC G 714	IR h 1862	P 4026	L 5940	P 4900
						6							7								8	
0	Brussel-Bruxelles Zuid/Midi		12 57							13 57	•						14 57					
	Brussel-Bruxelles Centr.		13 01							14 01							15 01					
	Brussel-Bruxelles Noord/Nord		13 06							14 06							15 06					
6	Bockstael		13 10			13 38				14 10			14 38				15 10				15 38	
8	Jette		13 13			13 41				14 13			14 41				15 13				15 41	
11	St.-Ag.-Berchem-Ste-Ag.		13 16			13 44				14 16			14 44				15 16				15 44	
12	Groot-Bijgaarden		13 18			13 46				14 18			14 46				15 18				15 46	
15	Dilbeek		13 21			13 49				14 21			14 49				15 21				15 49	
17	Sint-Martens-Bodegem		13 24			13 52				14 24			14 52				15 24				15 52	
20	Ternat		13 27			13 55				14 27			14 55				15 27				15 55	
24	Essene-Lombeek		13 31			13 59				14 31			14 59				15 31				15 59	
25	Liedekerke		13 34			14 01				14 34			15 01				15 34				16 01	
26	**Denderleeuw**	O	13 37			14 04				14 37			15 04				15 37				16 04	
36	*Leuven*			*12 57*	*12 57*			*13 26*	*13 26*		*13 57*	*13 57*			*14 26*	*14 26*		*14 57*	*14 57*	*14 57*		
36	*Schaarbeek/Schaerbeek*			**13 13**	*13 13*			*13 37*	*13 37*		**14 13**	*14 13*			*14 37*	*14 37*		**15 13**	*15 13*	*15 23*		*15 35*
0	Brussel-Bruxelles Noord/Nord			**13 19**	**13 22**			**13 51**	13 55		**14 19**	**14 22**			**14 51**	14 55		**15 19**	**15 22**	15 35		15 44
	Brussel-Bruxelles Centr.			**13 23**	**13 26**			**13 55**	13 59		**14 23**	**14 26**			**14 55**	14 59		**15 23**	**15 26**	15 39		15 48
	Brussel-Bruxelles Zuid/Midi			**13 30**	**13 33**			**14 02**	14 06		**14 30**	**14 33**			**15 02**	15 06		**15 30**	**15 33**	15 45		15 53
24	Liedekerke			|	**13 46**			|	14 20		|	**14 46**			|	15 20		|	**15 46**	15 58		|
25	**Denderleeuw**	O		1 **13 44**	**13 49**			**14 17**	3 14 23		1 **14 44**	**14 49**			**15 17**	3 15 23		1 **15 44**	**15 49**	16 01		9 16 07
25	**Denderleeuw**		13 38		**13 50**	14 05	14 13	**14 18**		14 38		**14 50**	15 05	15 13	**15 18**		15 38		**15 50**	16 02	16 05	
29	Erembodegem		13 42		|	14 09	14 17	|		14 42		|	15 09	15 17	|		15 42		|	16 05	16 09	
32	**Aalst**	O	13 45		**13 56**	14 12	14 21	**14 24**		14 45		**14 56**	15 12	15 21	**15 24**		15 45		**15 56**	16 09	16 12	
32	**Aalst**				**13 57**		14 28	**14 25**				**14 57**		15 28	**15 25**				**15 57**	16 11		
37	**Lede**				**14 02**		14 32	|				**15 02**		15 32	|				**16 02**	16 16		
39	Serskamp				|		14 35	|				|		15 35	|				|	16 19		
43	Schellebelle				|		14 38	|				|		15 38	|				|	16 23		
45	**Wetteren**				**14 09**		14 41	|				**15 09**		15 41	|				**16 09**	16 26		
49	Kwatrecht				|		14 44	|				|		15 44	|				|	16 30		
52	Melle				|		14 47	|				|		15 47	|				|	16 33		
55	Merelbeke				|		14 51	|				|		15 51	|				|	16 37		
60	**Gent-Sint-Pieters**	O			**14 19**		14 57	**14 45**				**15 19**		15 57	**15 45**				**16 19**	16 42		
50a	*Brugge*	O			*14 52*		*15 40*	*15 17*				*15 52*		*16 40*	*16 17*				*16 52*	*17 17*		
50a	*Oostende*	O			*15 09*		*15 54*					*16 09*		*16 54*					*17 09*			
50a	*Blankenberge*	O						*15 37*							*16 37*					*17 37*		
50a	*Knokke*	O						*15 41*							*16 41*					*17 41*		

1 Zie verder tabellen 89, 66, 50a.
2 Etterbeek 10 22, Brussel-L.W. 10 27, Brussel-Schuman 10 31.
3 Zie verder tabel 89.
4 Etterbeek 11 22, Brussel-L.W. 11 27, Brussel-Schuman 11 31.
5 Etterbeek 12 22, Brussel-L.W. 12 27, Brussel-Schuman 12 31.
6 Etterbeek 13 22, Brussel-L.W. 13 27, Brussel-Schuman 13 31.
7 Etterbeek 14 22, Brussel-L.W. 14 27, Brussel-Schuman 14 31.
8 Etterbeek 15 23, Brussel-L.W. 15 27, Brussel-Schuman 15 31.
9 Zie verder tabellen 89, 69.

1 Voir tableaux 89, 66, 50a.
2 Etterbeek 10 22, Bruxelles-Q.L. 10 27, Bruxelles-Schuman 10 31.
3 Voir tableau 89.
4 Etterbeek 11 22, Bruxelles-Q.L. 11 27, Bruxelles-Schuman 11 31.
5 Etterbeek 12 22, Bruxelles-Q.L. 12 27, Bruxelles-Schuman 12 31.
6 Etterbeek 13 22, Bruxelles-Q.L. 13 27, Bruxelles-Schuman 13 31.
7 Etterbeek 14 22, Bruxelles-Q.L. 14 27, Bruxelles-Schuman 14 31.
8 Etterbeek 15 23, Bruxelles-Q.L. 15 27, Bruxelles-Schuman 15 31.
9 Voir tableaux 89, 69.

50

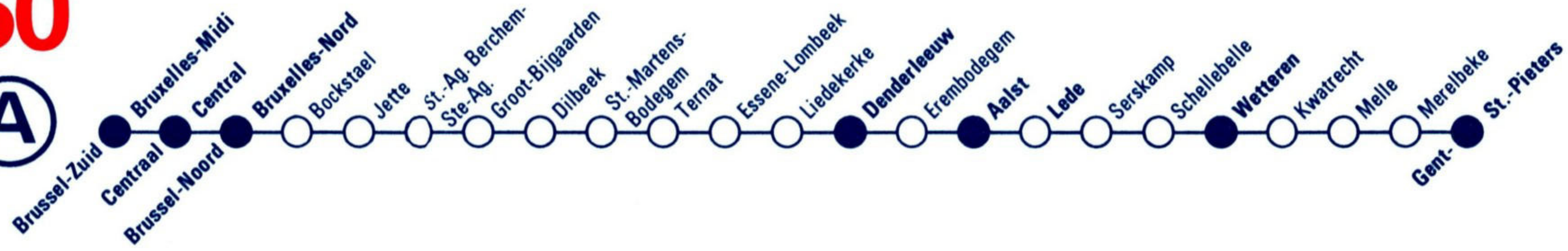

50

tab km		L 5315	IC H 1839	L 5538	P 4045	P 4027	P 4902	L 5415	IC G 715	P 4916	IR h 1863	P 4067	P 4903	P 4050	P 4028	L 5941	P 4904	L 5316	P 4905	IC H 1840	P 4047
					▲					▲				5		6	7				
0	**Brussel-Bruxelles** Zuid/Midi							15 57		16 04		16 16									16 37
	Brussel-Bruxelles Centr.							16 01		16 08		16 21									16 41
	Brussel-Bruxelles Noord/Nord							16 06		16 13		16 27									16 45
6	Bockstael							16 10		16 19		16 31		|		16 41					16 50
8	Jette				16 00			16 13		16 22		16 34		16 41		16 44					16 53
11	St.-Ag.-Berchem-Ste-Ag.				16 03			16 16		16 25		16 37		|		16 47					16 56
12	Groot-Bijgaarden				16 05			16 18		16 27		16 39		|		16 49					16 58
15	Dilbeek				16 08			16 21		16 30		|		|		16 52					17 01
17	Sint-Martens-Bodegem				16 11			16 24		16 33		|		|		16 55					17 04
20	Ternat				16 14			16 27		16 36		|		16 50		16 58					17 08
24	Essene-Lombeek				16 18			16 31		16 40		|		|		17 01					17 12
25	Liedekerke				16 21			16 34		16 43		16 49		16 55		17 04					17 15
26	**Denderleeuw** O				16 25			16 37		1 16 47		3 16 52		16 59		17 07					17 19
36	*Leuven*			*15 26*	*15 26*		*15 26*	*15 26*		*15 57*		*15 57*		*15 57*		*15 57*		*16 22*	*16 26*		
36	*Schaarbeek/Schaerbeek*			*15 37*	*15 37*		*15 37*	16 00		**16 13**		*16 13*		16 21		*16 21*		16 40	*16 42*		
0	**Brussel-Bruxelles** Noord/Nord			**15 51**	15 55		15 58	16 07		**16 19**		**16 22**		16 27		16 34		16 38		16 47	**16 53**	
	Brussel-Bruxelles Centr.			**15 55**	15 59		16 02	16 12		**16 23**		**16 26**		16 31		16 38		16 44		16 51	**16 58**	
	Brussel-Bruxelles Zuid/Midi			**16 02**	16 05		16 09	16 18		**16 30**		**16 33**		16 37		16 45		16 49		16 56	**17 02**	
24	Liedekerke			|	16 20		16 25	|		|		**16 46**		|		16 59		|		17 10	|	
25	**Denderleeuw** O			**16 17**	1 16 23		16 28	1 16 33		2 **16 44**		**16 49**		4 16 55		17 02		1 17 06		1 17 13	**17 17**	
25	**Denderleeuw**	16 13		**16 18**		16 28	16 31		16 38			**16 50**			17 00	17 04	17 08		17 13		**17 18**	
29	Erembodegem	16 17		|		16 32	16 36		16 42				|	17 04	17 08	17 12		17 17		|	
32	**Aalst** O	16 21		**16 24**		16 36	16 40		16 45			**16 56**			17 07	17 12	17 16		17 21		**17 24**	
32	**Aalst**	16 28		**16 25**			16 42					**16 57**			17 08	17 13			17 28		**17 25**	
37	**Lede**	16 32		|			16 47					**17 02**			17 13	17 18			17 32		|	
39	Serskamp	16 35		|			16 51					|		|	17 21			17 35		|	
43	Schellebelle	16 38		|			16 55					|		17 17	17 25			17 38		|	
45	**Wetteren**	16 41		|			16 58					**17 09**		17 21	17 28			17 41		|	
49	Kwatrecht	16 44		|			17 02					|		|	17 32			17 44		|	
52	Melle	16 47		|			17 05					|		|	17 35			17 47		|	
55	Merelbeke	16 51		|			17 08					|		|	17 38			17 51		|	
60	**Gent-Sint-Pieters** O	16 57		**16 45**				17 13					**17 19**		17 34	17 43			17 57		**17 45**	
50a	*Brugge* O	*17 40*		*17 17*			*17 40*						*17 52*		*18 14*	*18 14*			*18 40*		*18 17*	
50a	*Oostende* O	*17 54*					*17 54*						*18 09*		*18 28*	*18 28*			*18 54*			
50a	*Blankenberge* O			*17 37*											*18 37*	*18 37*					*18 37*	
50a	*Knokke* O			*17 41*											*18 41*	*18 41*					*18 41*	

tab km		P 4052	P 4030	P 4906	L 5416	P 4907	IC G 716	P 4917	IR h 1864	L 5942	P 4908	L 5317	IC H 1841	L 5540	L 5417	IC G 717	IR h 1865	L 5943	L 5318	IC H 1842	L 5541
		8	9	10						12								13			
0	**Brussel-Bruxelles Zuid/Midi**				16 57			17 07							17 55						
	Brussel-Bruxelles Centr.				17 01			17 11							18 00						
	Brussel-Bruxelles Noord/Nord				17 06			17 16							18 06						
6	Bockstael	17 02			17 10			17 21		17 38					18 10			18 38			
8	Jette	17 05			17 13			17 24		17 41					18 13			18 41			
11	St.-Ag.-Berchem-Ste-Ag.	|			17 16			|		17 44					18 16			18 44			
12	Groot-Bijgaarden	|			17 18			|		17 46					18 18			18 46			
15	Dilbeek	17 10			17 21			17 29		17 49					18 21			18 49			
17	Sint-Martens-Bodegem	|			17 24			17 32		17 52					18 24			18 52			
20	Ternat	17 15			17 27			17 36		17 55					18 27			18 55			
24	Essene-Lombeek	|			17 31			17 40		17 59					18 31			18 59			
25	Liedekerke	17 20			17 34			17 43		18 01					18 34			19 01			
26	**Denderleeuw** O	3 17 23			17 37			1 17 47		18 04					18 37			19 04			
36	*Leuven*		*16 26*	*16 26*			*16 57*		*16 57*				*17 26*	*17 26*		*17 57*	*17 57*			*18 26*	*18 26*
36	*Schaarbeek/Schaerbeek*		*16 51*	16 56		*16 59*	**17 13**		*17 13*		*17 30*		*17 41*	*17 41*		**18 13**	*18 13*			*18 37*	*18 37*
0	**Brussel-Bruxelles Noord/Nord**		17 00	17 02		17 12	**17 19**		**17 22**		17 41		**17 51**	17 55		**18 19**	**18 22**			**18 51**	18 55
	Brussel-Bruxelles Centr.		17 04	17 08		17 16	**17 23**		**17 26**		17 45		**17 55**	17 59		**18 23**	**18 26**			**18 55**	18 59
	Brussel-Bruxelles Zuid/Midi		17 09	17 14		17 22	**17 30**		**17 33**		17 51		**18 02**	18 06		**18 30**	**18 33**			**19 02**	19 06
24	Liedekerke		17 23	|		|	|		**17 46**		18 05		|	18 20		|	**18 46**			|	19 20
25	**Denderleeuw** O		17 26	11 17 29		1 17 37	2 **17 44**		**17 49**		1 18 08		**18 17**	1 18 23		2 **18 44**	**18 49**			**19 17**	1 19 23
25	**Denderleeuw**		17 28		17 38				**17 50**	18 05		18 13	**18 18**		18 38		**18 50**	19 05	19 13	**19 18**	
29	Erembodegem		17 32		17 42				|	18 09		18 17	|		18 42		|	19 09	19 17	|	
32	**Aalst** O		17 35		17 45				**17 56**	18 12		18 21	**18 24**		18 45		**18 56**	19 12	19 21	**19 24**	
32	**Aalst**		17 37						**17 57**			18 28	**18 25**				**18 57**		19 28	**19 25**	
37	**Lede**		17 42						**18 02**			18 32	|				**19 02**		19 32	|	
39	Serskamp		17 46						|			18 35	|				|		19 35	|	
43	Schellebelle		17 50						|			18 38	|				|		19 38	|	
45	**Wetteren**		17 55						**18 09**			18 41	|				**19 09**		19 41	|	
49	Kwatrecht		17 59						|			18 44	|				|		19 44	|	
52	Melle		18 04						|			18 47	|				|		19 47	|	
55	Merelbeke		18 08						|			18 51	|				|		19 51	|	
60	**Gent-Sint-Pieters** O		18 14						**18 19**			18 57	**18 45**				**19 19**		19 57	**19 45**	
50a	*Brugge* O		*18 52*						*18 52*			*19 40*	*19 17*				*19 52*		*20 40*	*20 17*	
50a	*Oostende* O		*19 09*						*19 09*			*19 54*					*20 09*		*20 54*		
50a	*Blankenberge* O												*19 37*							*20 37*	
50a	*Knokke* O												*19 41*							*20 41*	

1 Zie verder tabel 89.
2 Zie verder tabellen 89, 66, 50a.
3 Zie verder tabel 90.
4 Zie verder tabellen 89, 86.
5 Etterbeek 16 17, Brussel-L.W. 16 23, Brussel-Schuman 16 26.
6 Etterbeek 16 23, Brussel-L.W. 16 27, Brussel-Schuman 16 31.
7 Stopt te Brussel-Congres 16 41.
8 Etterbeek 16 45, Brussel-L.W. 16 51, Brussel-Schuman 16 54.
9 Etterbeek 16 41, Brussel-L.W. 16 47, Brussel-Schuman 16 50.
10 Stopt te Brussel-Congres 17 05.
11 Zie verder tabellen 89, 69.
12 Etterbeek 17 22, Brussel-L.W. 17 26, Brussel-Schuman 17 29.
13 Etterbeek 18 24, Brussel-L.W. 18 28, Brussel-Schuman 18 31.

1 Voir tableau 89.
2 Voir tableaux 89, 66, 50a.
3 Voir tableau 90.
4 Voir tableaux 89, 86.
5 Etterbeek 16 17, Bruxelles-Q.L. 16 23, Bruxelles-Schuman 16 26.
6 Etterbeek 16 23, Bruxelles-Q.L. 16 27, Bruxelles-Schuman 16 31.
7 Arrêt à Bruxelles-Congrès 16 41.
8 Etterbeek 16 45, Bruxelles-Q.L. 16 51, Bruxelles-Schuman 16 54.
9 Etterbeek 16 41, Bruxelles-Q.L. 16 47, Bruxelles-Schuman 16 50.
10 Arrêt à Bruxelles-Congrès 17 05.
11 Voir tableaux 89, 69.
12 Etterbeek 17 22, Bruxelles-Q.L. 17 26, Bruxelles-Schuman 17 29.
13 Etterbeek 18 24, Bruxelles-Q.L. 18 28, Bruxelles-Schuman 18 31.

50

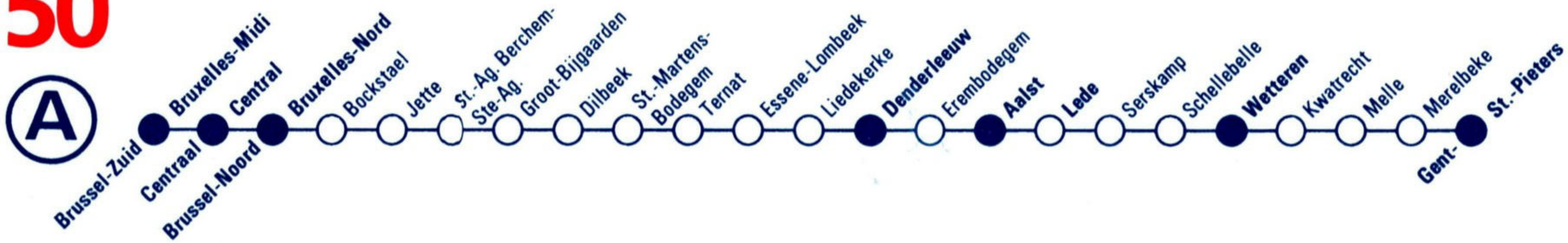

50

tab km			L 5418	IC G 718	IR h 1866	L 5944	L 5319	IC H 1843	L 5542	L 5419	IC G 719	IR h 1867	L 5320	IC H 1844	L 5543	L 5420	IC G 720	IR h 1868	L 5321	IC H 1845	L 5544	L 5421
						2																
0	**Brussel-Bruxelles**	**Zuid/Midi**	18 57							19 57						20 57						21 57
		Centr.	19 01							20 01						21 01						22 01
		Noord/Nord	19 06							20 06						21 06						22 06
6	Bockstael		19 10			19 38				20 10						21 10						22 10
8	Jette		19 13			19 41				20 13						21 13						22 13
11	St.-Ag.-Berchem-Ste-Ag.		19 16			19 44				20 16						21 16						22 16
12	Groot-Bijgaarden		19 18			19 46				20 18						21 18						22 18
15	Dilbeek		19 21			19 49				20 21						21 21						22 21
17	Sint-Martens-Bodegem		19 24			19 52				20 24						21 24						22 24
20	Ternat		19 27			19 55				20 27						21 27						22 27
24	Essene-Lombeek		19 31			19 59				20 31						21 31						22 31
25	Liedekerke		19 34			20 01				20 34						21 34						22 34
26	**Denderleeuw**	O	19 37			20 04				20 37						21 37						22 37
36	*Leuven*			*18 57*	*18 57*			*19 26*	*19 26*		*19 57*	*19 57*		*20 26*	*20 26*		*20 57*	*20 57*		*21 26*	*21 26*	
36	*Schaarbeek/Schaerbeek*			**19 13**	*19 13*			*19 37*	*19 37*		**20 13**	*20 13*		*20 37*	*20 37*		**21 13**	*21 13*		*21 37*	*21 37*	
0	**Brussel-Bruxelles**	**Noord/Nord**		**19 19**	**19 22**			**19 51**	19 55		**20 19**	**20 22**		**20 51**	20 55		**21 19**	**21 22**		**21 51**	21 55	
		Centr.		**19 23**	**19 26**			**19 55**	19 59		**20 23**	**20 26**		**20 55**	20 59		**21 23**	**21 26**		**21 55**	21 59	
		Zuid/Midi		**19 30**	**19 33**			**20 02**	20 06		**20 30**	**20 33**		**21 02**	21 06		**21 30**	**21 33**		**22 02**	22 14	
24	Liedekerke			|	**19 46**			|	20 20		|	**20 46**		|	21 20		|	**21 46**		|	22 28	
25	**Denderleeuw**	O		1 19 44	**19 49**			**20 17**	3 20 23		1 20 44	**20 49**		**21 17**	3 21 23		3 21 44	**21 49**		**22 17**	3 22 31	
25	**Denderleeuw**		19 38		**19 50**	20 05	20 13	**20 18**		20 38		**20 50**	21 13	**21 18**		21 38		**21 50**	22 13	**22 18**		22 38
29	Erembodegem		19 42		|	20 09	20 17	|		20 42		|	21 17	|		21 42		|	22 17	|		22 42
32	**Aalst**	O	19 45		**19 56**	20 12	20 21	**20 24**		20 45		**20 56**	21 21	**21 24**		21 45		**21 56**	22 21	**22 24**		22 45
32	**Aalst**				**19 57**		20 28	**20 25**				**20 57**	21 28	**21 25**				**21 57**	22 28	**22 25**		
37	**Lede**				**20 02**		20 32	|				**21 02**	21 32	|				**22 02**	22 32	|		
39	Serskamp				|		20 35	|				|	21 35	|				|	22 35	|		
43	Schellebelle				|		20 38	|				|	21 38	|				|	22 38	|		
45	**Wetteren**				**20 09**		20 41	|				**21 09**	21 41	|				**22 09**	22 41	|		
49	Kwatrecht				|		20 44	|				|	21 44	|				|	22 44	|		
52	Melle				|		20 47	|				|	21 47	|				|	22 47	|		
55	Merelbeke				|		20 51	|				|	21 51	|				|	22 51	|		
60	**Gent-Sint-Pieters**	O			**20 19**		20 57	**20 45**				**21 19**	21 57	**21 45**				**22 19**	22 57	**22 45**		
50a	*Brugge*	O			*20 52*		*21 40*	*21 17*				*21 52*	*22 40*	*22 17*				*22 52*		*23 17*		
50a	*Oostende*	O			*21 09*		*21 54*					*22 09*	*22 54*					*23 09*				
50a	*Blankenberge*	O						*21 37*						*22 37*								
50a	*Knokke*	O						*21 41*						*22 41*								

tab km			IC G 721	IR h 1869	IC H 1846	L 5422	P 4015	IR h 1870	T 8812
									✲
0	**Brussel-Bruxelles**	**Zuid/Midi**				22 57			
		Centr.				23 01			
		Noord/Nord				23 06			
6	Bockstael					23 10			
8	Jette					23 13			
11	St.-Ag.-Berchem-Ste-Ag.					23 16			
12	Groot-Bijgaarden					23 18			
15	Dilbeek					23 21			
17	Sint-Martens-Bodegem					23 24			
20	Ternat					23 27			
24	Essene-Lombeek					23 31			
25	Liedekerke					23 34			
26	**Denderleeuw**	○				23 37			
36	*Leuven*		*21 57*	*21 57*	*22 26*			*22 57*	
36	*Schaarbeek/Schaerbeek*		**22 13**	*22 13*	*22 42*			*23 06*	23 42
0	**Brussel-Bruxelles**	**Noord/Nord**	**22 19**	**22 22**	**22 51**		23 20	**23 24**	23 48
		Centr.	**22 23**	**22 26**	**22 55**		23 24	**23 28**	23 52
		Zuid/Midi	**22 30**	**22 33**	**23 02**		23 29	**23 33**	23 59
24	Liedekerke		|	**22 46**	|		|	**23 46**	|
25	**Denderleeuw**	○	3 **22 44**	**22 49**	**23 17**		23 43	**23 49**	0 14
25	**Denderleeuw**			**22 50**	**23 18**	23 38	23 44	**23 50**	0 15
29	Erembodegem			**22 54**	|	23 42	|	**23 54**	|
32	**Aalst**	○		**22 57**	**23 24**	23 45	|	**23 57**	|
32	**Aalst**			**22 58**	**23 25**		|	**23 58**	|
37	**Lede**			**23 03**	**23 29**		|	**0 02**	|
39	Serskamp			|	**23 32**		|	**0 05**	|
43	Schellebelle			|	**23 35**		|	**0 08**	|
45	**Wetteren**			**23 10**	**23 38**		|	**0 11**	|
49	Kwatrecht			|	|		|	**0 14**	|
52	Melle			|	|		|	**0 17**	|
55	Merelbeke			|	|		|	**0 21**	|
60	**Gent-Sint-Pieters**	○		**23 20**	**23 48**		4 24 00	**0 27**	4 0 31
50a	*Brugge*	○		*23 52*	*0 37*		0 37		0 52
50a	*Oostende*	○		*0 09*	*0 51*		0 51		
50a	*Blankenberge*	○							
50a	*Knokke*	○							

1 Zie verder tabellen 89, 66, 50a.
2 Etterbeek 19 22, Brussel-L.W. 19 27, Brussel-Schuman 19 31.
3 Zie verder tabel 89.
4 Zie verder tabel 50a.

1 Voir tableaux 89, 66, 50a.
2 Etterbeek 19 22, Bruxelles-Q.L. 19 27, Bruxelles-Schuman 19 31.
3 Voir tableau 89.
4 Voir tableau 50a.

50

50



tab km		IR h 1876	L 5428	IC H 1805	L 5328	P 3901	P 3026	IC G 728	L 5429	P 3990	P 3915 ▲	L 5504	P 3033 ▲	L 5329	IC H 1806	P 3902	P 3027	L 5906 5	P 3991 7	P 3040 9	P 3903
50a	*Knokke*																				
50a	*Blankenberge*																				
50a	*Oostende*			*3 54*											*4 50*		*4 50*				
50a	*Brugge*			*4 07*											*5 23*		*5 23*				
0	**Gent-Sint-Pieters**	**4 19**		**4 47**			5 08							5 45	**5 57**		6 01				
5	Merelbeke	**4 25**		**4 52**			5 13							5 51	|		|				
8	Melle	**4 29**		**4 55**			5 17							5 55	|		|				
11	Kwatrecht	**4 32**		**4 58**			5 20							5 58	|		|				
15	**Wetteren**	**4 35**		**5 01**			5 24							6 01	|		6 11				
17	Schellebelle	**4 38**		**5 04**			5 27							6 04	|		6 14				
21	Serskamp	**4 41**		**5 08**			5 31							6 07	|		6 18				
23	**Lede**	**4 44**		**5 12**			5 35							6 10	|		6 21				
28	**Aalst** O	**4 48**		**5 16**			5 39							6 14	**6 17**		6 25				
28	**Aalst**	**4 50**	4 57	**5 17**	5 21		5 41		5 57				6 13	6 21	**6 18**		6 26	6 30			
31	Erembodegem	**4 53**	5 00	|	5 24		5 45		6 00				6 17	6 24	|		6 30	6 33			
35	**Denderleeuw** O	**4 57**	5 04	**5 24**	2 5 29		5 49		6 04				6 21	2 6 29	**6 24**		6 34	6 37			
35	**Denderleeuw**	**4 58**		**5 25**		5 42	5 51	**5 58**		6 16		6 19			**6 25**	6 33	6 36		6 45		6 48
36	Liedekerke	**5 01**		|		5 46	5 55	|		|	6 23				|	|	|		6 49		|
60	**Brussel-Bruxelles** Zuid/Midi O	**5 13**		**5 40**		5 59	6 08	**6 12**		6 30		6 36			**6 40**	6 48	6 52		7 02		7 05
	Brussel-Bruxelles Centr. O	**5 18**		**5 47**		6 04	6 16	**6 19**		6 35		6 44			**6 47**	6 54	6 57		7 08		7 10
	Brussel-Bruxelles Noord/Nord O	**5 22**		1 **5 51**		6 08	6 20	**6 23**		6 39		3 6 48			1 **6 51**	6 58	4 7 01		8 7 12		7 14
36	*Schaarbeek/Schaerbeek* O	*5 36*		*6 06*		*6 27*	*6 29*	**6 29**		6 44		*7 03*			*7 03*	7 03	7 09		*7 26*		*7 26*
36	*Leuven* O	*5 45*		*6 15*		*6 45*	*6 45*	*6 45*		*7 15*		*7 15*			*7 15*	*7 30*	7 30		*7 45*		*7 45*
0	**Denderleeuw**		5 05						6 05		5 55		6 22					6 38		6 50	
1	Liedekerke		5 08						6 08		5 58		6 26					6 41		6 53	
2	Essene-Lombeek		5 10						6 10		|		6 29					6 43		|	
6	Ternat		5 14						6 14		|		6 33					6 47		6 57	
9	Sint-Martens-Bodegem		5 17						6 17		|		6 36					6 50		|	
11	Dilbeek		5 21						6 21		|		6 40					6 53		7 02	
14	Groot-Bijgaarden		5 24						6 24		|		6 43					6 56		|	
15	St.-Ag.-Berchem-Ste-Ag.		5 26						6 26		|		6 45					6 58		|	
18	Jette		5 30						6 30		6 11		6 49					7 02		7 08	
20	Bockstael		5 32						6 32		6 13		6 51					6 7 04		8 7 11	
26	**Brussel-Bruxelles** Noord/Nord O		5 36						6 36		6 17		6 56								
	Brussel-Bruxelles Centr. O		5 41						6 41		6 22		7 01								
	Brussel-Bruxelles Zuid/Midi O		5 45						6 45		6 26		7 05								

tab km			IR h 1880	IC G 729	P 3916	L 5430	P 3028	P 3904	P 3035	L 5330	IC H 1807	P 3905	L 5907	P 3906	P 3029	P 3041	IR h 1881	IC G 730	L 5431	P 3907	L 5506	P 3042
								11					12			13						14 ▲
50a	*Knokke*										*601*				*601*	*601*						
50a	*Blankenberge*										*605*				*605*	*605*						
50a	*Oostende*		*532*				*532*			*548*							*634*					
50a	*Brugge*		*548*				*548*			*602*	*625*				*625*	*626*	*650*					
0	**Gent-Sint-Pieters**		6 22				6 28			6 45	**6 57**				7 01	7 08	**7 22**					
5	Merelbeke		|				6 33			6 51	|				|	|	|					
8	Melle		|				6 37			6 55	|				|	7 17	|					
11	Kwatrecht		|				6 40			6 58	|				|	7 20	|					
15	**Wetteren**		6 33				6 45			7 01	|				7 14	7 24	**7 33**					
17	Schellebelle		|				6 48			7 04	|				7 18	7 27	|					
21	Serskamp		|				6 52			7 07	|				7 21	|	|					
23	**Lede**		6 40				6 55			7 10	|				7 26	7 34	**7 40**					
28	**Aalst**	O	6 44				7 00			7 14	**7 17**					7 31	7 39	**7 44**					
28	**Aalst**		6 45			6 57	7 02		7 12	7 21	**7 18**		7 27		7 33	7 40	**7 45**		7 57			8 13
31	Erembodegem		|			7 00	7 06		7 16	7 24	|		7 30		7 37	7 44	|		8 00			8 17
35	**Denderleeuw**	O	6 51			7 04	7 10		7 20	2 7 29	**7 24**			7 34		7 41	7 48	**7 51**		8 04			8 21
35	**Denderleeuw**		6 52	6 58			7 12	7 16			**7 25**	7 34			7 40	7 43		**7 52**	7 58		8 09	8 19	
36	Liedekerke		6 56	|			7 16	7 20			|	7 38			|	7 46		**7 56**	|		|	8 23	
60	**Brussel-Bruxelles** Zuid/Midi	O	7 09	7 12			7 29	7 33			**7 40**	7 52			7 55	7 59		**8 09**	8 12		8 24	8 36	
	Brussel-Bruxelles Centr.	O	7 16	7 19			7 35	7 40			**7 47**	8 01			8 01	8 04		**8 16**	8 20		8 30	8 43	
	Brussel-Bruxelles Noord/Nord	O	10 7 20	7 25			7 40	7 46			1 7 51	8 05			8 06	8 09		10 8 20	8 25		8 34	3 8 47	
36	*Schaarbeek/Schaerbeek*	O	*731*	**7 31**			*749*	7 53			*806*	8 11		8 12	*821*			*831*	**8 31**		*843*	*906*	
36	*Leuven*	O	*745*	*809*			*815*	*815*			*815*	*840*		*840*	*840*			*845*	*908*		*915*	*915*	
0	**Denderleeuw**				7 00	7 05			7 22				7 35			7 49				8 05			8 22
1	Liedekerke				7 04	7 08			7 26				7 38			|				8 08			|
2	Essene-Lombeek				|	7 10		7 29				7 40			|				8 10			|
6	Ternat				7 09	7 14			7 33				7 43			|				8 14			|
9	Sint-Martens-Bodegem				|	7 17			7 36			7 47			|				8 17			|
11	Dilbeek				|	7 21			7 40			7 50			|				8 21			|
14	Groot-Bijgaarden				|	7 24			7 43			7 53			|				8 24			|
15	St.-Ag.-Berchem-Ste-Ag.				7 15	7 26			7 45				7 55			|				8 26			|
18	Jette				7 20	7 30			7 49				7 59			8 02				8 30			8 36
20	Bockstael				7 22	7 32			7 51				6 8 01			8 |				8 32			8 |
26	**Brussel-Bruxelles** Noord/Nord	O			7 26	7 36			7 56											8 36			
	Brussel-Bruxelles Centr.	O			7 32	7 41			8 01											8 41			
	Brussel-Bruxelles Zuid/Midi	O			7 36	7 45			8 05											8 45			

1 Zie verder tabellen 161, 154.
2 Zie verder tabel 90.
3 Zie verder tabel 60.
4 Zie verder tabel 36.
5 Stopt te Brussel-Schuman 7 15, Brussel-L.W. 7 18, Etterbeek 7 23.
6 Zie verder tabellen 161, 26, 124.
7 Stopt te Brussel-Schuman 7 23, Brussel-L.W. 7 27, Etterbeek 7 34.
8 Zie verder tabel 161.
9 Stopt te Brussel-Schuman 7 19, Brussel-L.W. 7 22, Etterbeek 7 27.
10 Zie verder tabellen 60, 59.
11 Stopt te Brussel-Congres 7 43.
12 Stopt te Brussel-Schuman 8 09, Brussel-L.W. 8 12, Etterbeek 8 16.
13 Stopt te Brussel-Schuman 8 12, Brussel-L.W. 8 15, Etterbeek 8 21.
14 Stopt te Brussel-Schuman 8 46, Brussel-L.W. 8 50, Etterbeek 8 56.

1 Voir tableaux 161, 154.
2 Voir tableau 90.
3 Voir tableau 60.
4 Voir tableau 36.
5 Arrêt à Bruxelles-Schuman 7 15, Bruxelles-Q.L. 7 18, Etterbeek 7 23.
6 Voir tableaux 161, 26, 124.
7 Arrêt à Bruxelles-Schuman 7 23, Bruxelles-Q.L. 7 27, Etterbeek 7 34.
8 Voir tableau 161.
9 Arrêt à Bruxelles-Schuman 7 19, Bruxelles-Q.L. 7 22, Etterbeek 7 27.
10 Voir tableaux 60, 59.
11 Arrêt à Bruxelles-Congrès 7 43.
12 Arrêt à Bruxelles-Schuman 8 09, Bruxelles-Q.L. 8 12, Etterbeek 8 16.
13 Arrêt à Bruxelles-Schuman 8 12, Bruxelles-Q.L. 8 15, Etterbeek 8 21.
14 Arrêt à Bruxelles-Schuman 8 46, Bruxelles-Q.L. 8 50, Etterbeek 8 56.

50

50

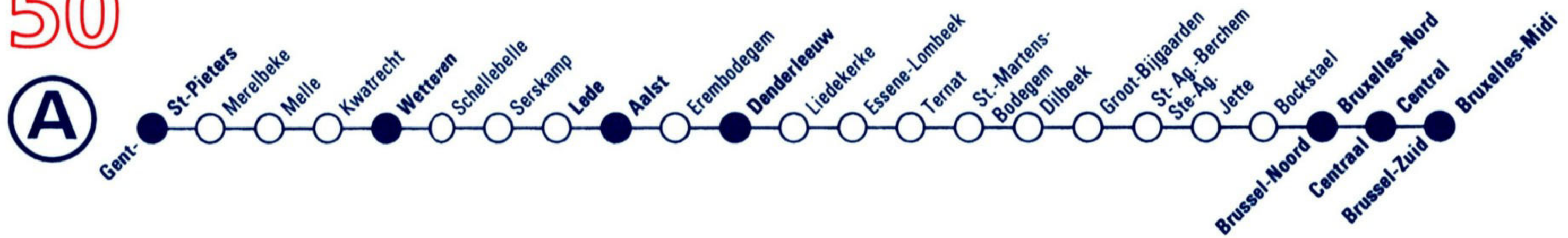

tab km		L 5331	IC H 1808	P 3909	L 5908	P 3037	IR h 1882	IC G 731	L 5432	L 5507	L 5332	IC H 1809	L 5909	IR h 1883	IC G 732	L 5433	L 5508	L 5333	IC H 1810	L 5910	IR h 1884
				3	4	▲							8							9	
50a	*Knokke*		*7 01*									*8 01*							*9 01*		
50a	*Blankenberge*		*7 05*									*8 05*							*9 05*		
50a	*Oostende*	*6 49*	*6 53*				*7 34*				*7 48*			*8 34*				*8 48*			*9 34*
50a	*Brugge*	*7 05*	*7 25*				*7 50*				*8 06*	*8 25*		*8 50*				*9 02*	*9 25*		*9 50*
0	**Gent-Sint-Pieters**	7 45	**7 57**				**8 22**				8 45	**8 57**		**9 22**				9 45	**9 57**		**10 22**
5	Merelbeke	7 51	|				|				8 51	|	|				9 51	|		|
8	Melle	7 55	|				|				8 55	|	|				9 55	|		|
11	Kwatrecht	7 58	|				|				8 58	|	|				9 58	|		|
15	**Wetteren**	8 01	|				**8 33**				9 01	|		**9 33**				10 01	|		**10 33**
17	Schellebelle	8 04	|				|				9 04	|	|				10 04	|		|
21	Serskamp	8 07	|				|				9 07	|	|				10 07	|		|
23	**Lede**	8 10	|				**8 40**				9 10	|		**9 40**				10 10	|		**10 40**
28	**Aalst** ○	8 14	**8 17**				**8 44**				9 14	**9 17**		**9 44**				10 14	**10 17**		**10 44**
28	**Aalst**	8 21	**8 18**		8 27		**8 45**		8 57		9 21	**9 18**	9 30	**9 45**		9 57		10 21	**10 18**	10 30	**10 45**
31	Erembodegem	8 24	|		8 30		|		9 00		9 24	|	9 33	|		10 00		10 24	|	10 33	|
35	**Denderleeuw** ○	1 8 29	**8 24**		8 34		**8 51**		9 04		1 9 29	**9 24**	9 37	**9 51**		10 04		1 10 29	**10 24**	10 37	**10 51**
35	**Denderleeuw**		**8 25**	8 35			**8 52**	**8 58**		9 19		**9 25**		**9 52**	**9 58**		10 19		**10 25**		**10 52**
36	Liedekerke		|	8 39			**8 56**	|		9 23		|		**9 56**	|		10 23		|		**10 56**
60	**Brussel-Bruxelles** **Zuid/Midi** ○		**8 40**	8 53			**9 09**	**9 12**		9 36		**9 40**		**10 09**	**10 12**		10 36		**10 40**		**11 09**
	Centr. ○		**8 47**	8 58			**9 16**	**9 18**		9 43		**9 47**		**10 16**	**10 18**		10 43		**10 47**		**11 16**
	Noord/Nord ○		2 **8 51**	9 03			6 **9 20**	**9 22**		7 9 47		2 **9 51**		6 **10 20**	**10 22**		7 10 47		2 **10 51**		6 **11 20**
36	*Schaarbeek/Schaerbeek* ○		*9 06*	9 09			*9 36*	**9 28**		*10 06*		*10 06*		*10 36*	**10 28**		*11 06*		*11 06*		*11 36*
36	*Leuven* ○		*9 15*				*9 45*	*9 45*		*10 15*		*10 15*		*10 45*	*10 45*		*11 15*		*11 15*		*11 45*
0	**Denderleeuw**				8 35	8 45			9 05				9 38			10 05				10 38	
1	Liedekerke				8 38	8 48			9 08				9 41			10 08				10 41	
2	Essene-Lombeek				8 40	|			9 10				9 43			10 10				10 43	
6	Ternat				8 44	8 52			9 14				9 47			10 14				10 47	
9	Sint-Martens-Bodegem				8 47	|			9 17				9 50			10 17				10 50	
11	Dilbeek				8 50	8 57			9 21				9 53			10 21				10 53	
14	Groot-Bijgaarden				8 53	|			9 24				9 56			10 24				10 56	
15	St.-Ag.-Berchem-Ste-Ag.				8 55	|			9 26				9 58			10 26				10 58	
18	Jette				8 59	9 03			9 30				10 02			10 30				11 02	
20	Bockstael				5 9 01	9 05			9 32				5 10 04			10 32				5 11 04	
26	**Brussel-Bruxelles** **Noord/Nord** ○					9 09			9 36							10 36					
	Centr. ○					9 13			9 41							10 41					
	Zuid/Midi ○					9 17			9 45							10 45					

tab km			IC G 733	L 5434	L 5509	L 5334	IC H 1811	L 5911	IR h 1885	IC G 734	L 5435	L 5510	L 5335	IC H 1812	L 5912	IR h 1886	IC G 735	L 5436	L 5511	L 5336	IC H 1813	L 5913
								10							11							12
50a	*Knokke*						*10 01*							*11 01*							*12 01*	
50a	*Blankenberge*						*10 05*							*11 05*							*12 05*	
50a	*Oostende*					*9 48*			*10 34*				*10 48*			*11 34*				*11 48*		
50a	*Brugge*					*10 02*	*10 25*		*10 50*				*11 02*	*11 25*		*11 50*				*12 02*	*12 25*	
0	**Gent-Sint-Pieters**					10 45	**10 57**		**11 22**				11 45	**11 57**		**12 22**				12 45	**12 57**	
5	Merelbeke					10 51	|		|				11 51	|		|				12 51	|	
8	Melle					10 55	|		|				11 55	|		|				12 55	|	
11	Kwatrecht					10 58	|		|				11 58	|		|				12 58	|	
15	**Wetteren**					11 01	|		**11 33**				12 01	|		**12 33**				13 01	|	
17	Schellebelle					11 04	|		|				12 04	|		|				13 04	|	
21	Serskamp					11 07	|		|				12 07	|		|				13 07	|	
23	**Lede**					11 10	|		**11 40**				12 10	|		**12 40**				13 10	|	
28	**Aalst**	O				11 14	**11 17**		**11 44**				12 14	**12 17**			**12 44**				13 14	**13 17**	
28	**Aalst**			10 57		11 21	**11 18**	11 30	**11 45**		11 57		12 21	**12 18**	12 30	**12 45**		12 57		13 21	**13 18**	13 30
31	Erembodegem			11 00		11 24	|	11 33	|		12 00		12 24	|	12 33	|		13 00		13 24	|	13 33
35	**Denderleeuw**	O		11 04		1 11 29	**11 24**	11 37	**11 51**		12 04		1 12 29	**12 24**	12 37	**12 51**		13 04		1 13 29	**13 24**	13 37
35	**Denderleeuw**		**10 58**		11 19		**11 25**		**11 52**	**11 58**		12 19		**12 25**		**12 52**	**12 58**		13 19		**13 25**	
36	Liedekerke		|		11 23		|		**11 56**	|		12 23		|	**12 56**	|		13 23		|	
60	**Brussel-Bruxelles** Zuid/Midi	O	**11 12**		11 36		**11 40**		**12 09**	**12 12**		12 36		**12 40**		**13 09**	**13 12**		13 36		**13 40**	
	Brussel-Bruxelles Centr.	O	**11 18**		11 43		**11 47**		**12 16**	**12 18**		12 43		**12 47**		**13 16**	**13 18**		13 43		**13 47**	
	Brussel-Bruxelles Noord/Nord	O	**11 22**		7 11 47		2 **11 51**		6 12 20	**12 22**		7 12 47		2 **12 51**		6 **13 20**	**13 22**		7 13 47		2 **13 51**	
36	*Schaarbeek/Schaerbeek*	O	**11 28**		*12 06*		*12 06*		*12 36*	**12 28**		*13 06*		*13 06*		*13 36*	**13 28**		*14 06*		*14 06*	
36	*Leuven*	O	*11 45*		*12 15*		*12 15*		*12 45*	*12 45*		*13 15*		*13 15*		*13 45*	*13 45*		*14 15*		*14 15*	
0	**Denderleeuw**			11 05				11 38			12 05				12 38			13 05				13 38
1	Liedekerke			11 08				11 41			12 08				12 41			13 08				13 41
2	Essene-Lombeek			11 10				11 43			12 10				12 43			13 10				13 43
6	Ternat			11 14				11 47			12 14				12 47			13 14				13 47
9	Sint-Martens-Bodegem			11 17				11 50			12 17				12 50			13 17				13 50
11	Dilbeek			11 21				11 53			12 21				12 53			13 21				13 53
14	Groot-Bijgaarden			11 24				11 56			12 24				12 56			13 24				13 56
15	St.-Ag.-Berchem-Ste-Ag.			11 26				11 58			12 26				12 58			13 26				13 58
18	Jette			11 30				12 02			12 30				13 02			13 30				14 02
20	Bockstael			11 32				5 12 04			12 32				5 13 04			13 32				5 14 04
26	**Brussel-Bruxelles** Noord/Nord	O		11 36							12 36							13 36				
	Brussel-Bruxelles Centr.	O		11 41							12 41							13 41				
	Brussel-Bruxelles Zuid/Midi	O		11 45							12 45							13 45				

1 Zie verder tabel 90.
2 Zie verder tabellen 161, 154.
3 Stopt te Brussel-Congres 9 01.
4 Stopt te Brussel-Schuman 9 10, Brussel-L.W. 9 15, Etterbeek 9 20.
5 Zie verder tabellen 161, 26, 124.
6 Zie verder tabellen 60, 59.
7 Zie verder tabel 60.
8 Stopt te Brussel-Schuman 10 12, Brussel-L.W. 10 15, Etterbeek 10 20.
9 Stopt te Brussel-Schuman 11 12, Brussel-L.W. 11 15, Etterbeek 11 20.
10 Stopt te Brussel-Schuman 12 12, Brussel-L.W. 12 15, Etterbeek 12 20.
11 Stopt te Brussel-Schuman 13 12, Brussel-L.W. 13 15, Etterbeek 13 20.
12 Stopt te Brussel-Schuman 14 12, Brussel-L.W. 14 15, Etterbeek 14 20.

1 Voir tableau 90.
2 Voir tableaux 161, 154.
3 Arrêt à Bruxelles-Congrès 9 01.
4 Arrêt à Bruxelles-Schuman 9 10, Bruxelles-Q.L. 9 15, Etterbeek 9 20.
5 Voir tableaux 161, 26, 124.
6 Voir tableaux 60, 59.
7 Voir tableau 60.
8 Arrêt à Bruxelles-Schuman 10 12, Bruxelles-Q.L. 10 15, Etterbeek 10 20.
9 Arrêt à Bruxelles-Schuman 11 12, Bruxelles-Q.L. 11 15, Etterbeek 11 20.
10 Arrêt à Bruxelles-Schuman 12 12, Bruxelles-Q.L. 12 15, Etterbeek 12 20.
11 Arrêt à Bruxelles-Schuman 13 12, Bruxelles-Q.L. 13 15, Etterbeek 13 20.
12 Arrêt à Bruxelles-Schuman 14 12, Bruxelles-Q.L. 14 15, Etterbeek 14 20.

50

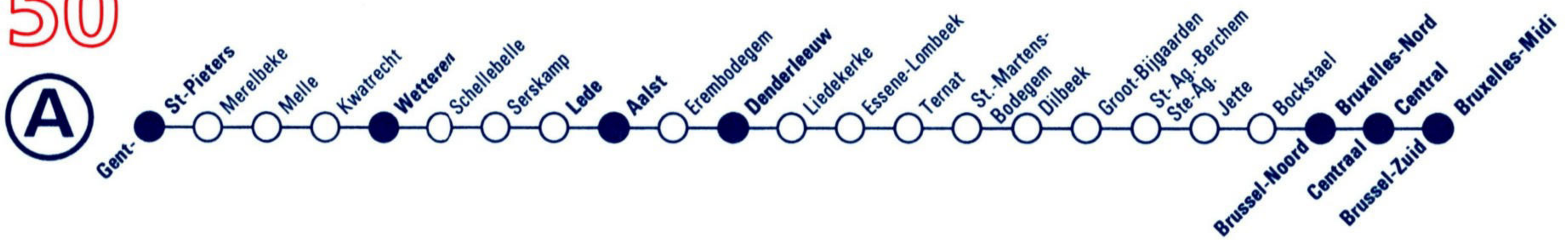

50

tab km			IR h 1887	IC G 736	L 5437	L 5512	L 5337	IC H 1814	L 5914	IR h 1888	IC G 737	L 5438	L 5513	L 5338	IC H 1815	L 5915	IR h 1889	IC G 738	L 5439	P 4065	L 5514	L 5339
									5							7						
50a	*Knokke*							13 01							14 01							
50a	*Blankenberge*							13 05							14 05							
50a	*Oostende*		12 34				12 48			13 34				13 48			14 34					14 48
50a	*Brugge*		12 50				13 02	13 25		13 50				14 02	14 25		14 50					15 02
0	**Gent-Sint-Pieters**		13 22				13 45	13 57		14 22				14 45	14 57		15 22					15 45
5	Merelbeke		|				13 51	|		|				14 51	|		|				15 51
8	Melle		|				13 55	|		|				14 55	|		|				15 55
11	Kwatrecht		|				13 58	|		|				14 58	|		|				15 58
15	**Wetteren**		13 33				14 01	|		14 33				15 01	|		15 33					16 01
17	Schellebelle		|				14 04	|		|				15 04	|		|				16 04
21	Serskamp		|				14 07	|		|				15 07	|		|				16 07
23	**Lede**		13 40				14 10	|		14 40				15 10	|		15 40					16 10
28	**Aalst**	O	13 44				14 14	14 17		14 44				15 14	15 17		15 44					16 14
28	**Aalst**		13 45		13 57		14 21	14 18	14 30	14 45		14 57		15 21	15 18	15 30	15 45		15 57	16 02		16 21
31	Erembodegem		|		14 00		14 24	|	14 33	|		15 00		15 24	|	15 33	|		16 00	16 06		16 24
35	**Denderleeuw**	O	13 51		14 04		3 14 29	14 24	14 37	14 51			15 04	3 15 29	15 24	15 37	15 51		16 04	3 16 10		3 16 29
35	**Denderleeuw**		13 52	13 58		14 19		14 25		14 52	14 58		15 19		15 25		15 52	15 58			16 19	
36	Liedekerke		13 56	|		14 23		|		14 56	|		15 23		|		15 56	|			16 23	
60	**Brussel-Bruxelles** Zuid/Midi	O	14 09	14 12		14 36		14 40		15 09	15 12		15 36		15 40		16 09	16 14			16 36	
	Brussel-Bruxelles Centr.	O	14 16	14 18		14 43		14 47		15 16	15 19		15 47		15 47		16 16	16 19			16 43	
	Brussel-Bruxelles Noord/Nord	O	1 14 20	14 22		2 14 47		4 14 51		1 15 20	15 25		2 15 51		4 15 51		1 16 20	16 25			2 16 48	
36	*Schaarbeek/Schaerbeek*	O	14 37	14 28		15 06		15 06		15 31	15 31		16 06		16 06		16 36	16 36			16 59	
36	*Leuven*	O	14 45	14 45		15 15		15 15		15 45	16 08		16 15		16 15		16 45	16 53			17 15	
0	**Denderleeuw**				14 05				14 38			15 05				15 38			16 05			
1	Liedekerke				14 08				14 41			15 08				15 41			16 08			
2	Essene-Lombeek				14 10				14 43			15 10				15 43			16 10			
6	Ternat				14 14				14 47			15 14				15 47			16 14			
9	Sint-Martens-Bodegem				14 17				14 50			15 17				15 50			16 17			
11	Dilbeek				14 21				14 53			15 21				15 53			16 21			
14	Groot-Bijgaarden				14 24				14 56			15 24				15 56			16 24			
15	St.-Ag.-Berchem-Ste-Ag.				14 26				14 58			15 26				15 58			16 26			
18	Jette				14 30				15 02			15 30				16 02			16 30			
20	Bockstael				14 32				6 15 04			15 32				6 16 04			16 32			
26	**Brussel-Bruxelles** Noord/Nord	O			14 36							15 36							16 36			
	Brussel-Bruxelles Centr.	O			14 41							15 41							16 41			
	Brussel-Bruxelles Zuid/Midi	O			14 45							15 45							16 45			

tab km			IC H 1816	L 5916	IR h 1890	P 4066	IC G 739	L 5440	L 5515	L 5340	IC H 1817	L 5917	IR h 1891	IC G 740	L 5441	L 5516	L 5341	IC H 1818	IC H 1818	L 5918	T 8930	IR h 1892
				8 9								10 11						✲	12		✲	
50a	*Knokke*		15 01								16 01							17 01	17 01			
50a	*Blankenberge*		15 05								16 05							**17 16**	17 05		17 44	
50a	*Oostende*				15 34	15 34				15 48			16 34				16 57	16 57	16 57		17 34	17 34
50a	*Brugge*		15 25		15 50	15 50				16 02	16 25		16 50				17 12	**17 28**	17 25		17 56	17 50
0	**Gent-Sint-Pieters**		**15 57**		**16 22**	16 26				16 45	**16 57**		**17 22**				17 45	**17 57**	**17 57**		18 20	**18 22**
5	Merelbeke									16 51							17 51					
8	Melle									16 55							17 55					
11	Kwatrecht									16 58							17 58					
15	**Wetteren**				**16 33**					17 01			**17 33**				18 01					**18 33**
17	Schellebelle									17 04							18 04					
21	Serskamp									17 07							18 07					
23	**Lede**				**16 40**					17 10			**17 40**				18 10					**18 40**
28	**Aalst**	O	**16 17**		**16 44**					17 14	**17 17**		**17 44**				18 14	**18 17**	**18 17**			**18 44**
28	**Aalst**		**16 18**	16 30	**16 45**			16 57		17 21	**17 18**	17 30	**17 45**		17 57		18 21	**18 18**	**18 18**	18 30		**18 45**
31	Erembodegem			16 33				17 00		17 24		17 33			18 00		18 25			18 33		
35	**Denderleeuw**	O	**16 24**	16 37	**16 51**	3 16 44		17 04		3 17 29	**17 24**	17 37	**17 51**		18 04		3 18 29	**18 24**	**18 24**	18 37	18 38	**18 51**
35	**Denderleeuw**		**16 25**		**16 52**		**16 58**		17 19		**17 25**		**17 52**	**17 58**		18 19		**18 25**	**18 25**		18 40	**18 52**
36	Liedekerke				**16 56**				17 23				**17 56**			18 23						**18 56**
60	**Brussel-Bruxelles** Zuid/Midi	O	**16 40**		**17 09**		**17 12**		17 36		**17 40**		**18 09**	**18 12**		18 36		**18 40**	**18 40**		18 54	**19 09**
	Brussel-Bruxelles Centr.	O	**16 47**		**17 16**		**17 18**		17 43		**17 47**		**18 16**	**18 18**		18 44		**18 47**	**18 47**		18 58	**19 16**
	Brussel-Bruxelles Noord/Nord	O	4 **16 51**		1 **17 20**		**17 22**		2 17 47		4 **17 51**		1 **18 20**	**18 22**		2 18 48		4 **18 51**	4 **18 51**		13 19 02	1 **19 20**
36	*Schaarbeek/Schaerbeek*	O	*16 59*		*17 36*		**17 28**		*18 08*		*18 08*		*18 36*	**18 30**		*19 06*		*19 06*	*19 06*		*19 13*	*19 36*
36	*Leuven*	O	*17 15*		*17 45*		*17 45*		*18 15*		*18 15*		*18 45*	*18 45*		*19 15*		*19 15*	*19 15*		19 27	*19 45*
0	**Denderleeuw**			16 38				17 05				17 38			18 05					18 38		
1	Liedekerke			16 41				17 08				17 41			18 08					18 41		
2	Essene-Lombeek			16 43				17 10				17 43			18 10					18 43		
6	Ternat			16 47				17 14				17 47			18 14					18 47		
9	Sint-Martens-Bodegem			16 50				17 17				17 50			18 17					18 50		
11	Dilbeek			16 53				17 21				17 53			18 21					18 53		
14	Groot-Bijgaarden			16 56				17 24				17 56			18 24					18 56		
15	St.-Ag.-Berchem-Ste-Ag.			16 58				17 26				17 58			18 26					18 58		
18	Jette			17 22				17 30				18 10			18 30					19 01		
20	Bockstael			6 17 24				17 32				6 18 12			18 32							
26	**Brussel-Bruxelles** Noord/Nord	O						17 36							18 36							
	Brussel-Bruxelles Centr.	O						17 41							18 41							
	Brussel-Bruxelles Zuid/Midi	O						17 45							18 45							

1 Zie verder tabellen 60, 59.
2 Zie verder tabel 60.
3 Zie verder tabel 90.
4 Zie verder tabellen 161, 154.
5 Stopt te Brussel-Schuman 15 12, Brussel-L.W. 15 15, Etterbeek 15 20.
6 Zie verder tabellen 161, 26, 124.
7 Stopt te Brussel-Schuman 16 12, Brussel-L.W. 16 15, Etterbeek 16 21.
8 Jette A. 17 01.
9 Stopt te Brussel-Schuman 17 32, Brussel-L.W. 17 35, Etterbeek 17 39.
10 Jette A. 18 01.
11 Stopt te Brussel-Schuman 18 24, Brussel-L.W. 18 27, Etterbeek 18 31.
12 Rijdt niet tijdens de rijperiode van de toeristentreinen.
13 Zie verder tabellen 36, 35.

1 Voir tableaux 60, 59.
2 Voir tableau 60.
3 Voir tableau 90.
4 Voir tableaux 161, 154.
5 Arrêt à Bruxelles-Schuman 15 12, Bruxelles-Q.L. 15 15, Etterbeek 15 20.
6 Voir tableaux 161, 26, 124.
7 Arrêt à Bruxelles-Schuman 16 12, Bruxelles-Q.L. 16 15, Etterbeek 16 21.
8 Jette A. 17 01.
9 Arrêt à Bruxelles-Schuman 17 32, Bruxelles-Q.L. 17 35, Etterbeek 17 39.
10 Jette A. 18 01.
11 Arrêt à Bruxelles-Schuman 18 24, Bruxelles-Q.L. 18 27, Etterbeek 18 31.
12 Ne circule pas pendant la période de circulation des trains touristiques.
13 Voir tableaux 36, 35.

50



tab km			IC G 741	L 5442	L 5517	L 5342	IC H 1819	IC H 1819	IR h 1893	T 8839	IC G 742	L 5443	L 5518	L 5343	IC H 1820	IR h 1894	IC G 743	L 5444	L 5519	L 5344	IC H 1821	IR h 1895
							✲	4		✲												
50a	*Knokke*						*18 01*	*18 01*							*19 01*						*20 01*	
50a	*Blankenberge*						18 16	*18 05*		18 57					*19 05*						*20 05*	
50a	*Oostende*					*17 48*			*18 34*	*18 48*				*18 48*		*19 34*				*19 48*		*20 34*
50a	*Brugge*					*18 02*	18 28	*18 25*	*18 50*	19 10				*19 02*	*19 25*	*19 50*				*20 02*	*20 25*	*20 50*
0	**Gent-Sint-Pieters**					18 45	**18 57**	**18 57**	**19 22**	19 33				19 45	**19 57**	**20 22**				20 45	**20 57**	**21 22**
5	Merelbeke					18 51	|	|	|	|				19 51	|	|				20 51	|	|
8	Melle					18 55	|	|	|	|				19 55	|	|				20 55	|	|
11	Kwatrecht					18 58	|	|	|	|				19 58	|	|				20 58	|	|
15	**Wetteren**					19 01	|	|	**19 33**	|				20 01	|	**20 33**				21 01	|	**21 33**
17	Schellebelle					19 04	|	|	|	|				20 04	|	|				21 04	|	|
21	Serskamp					19 07	|	|	|	|				20 07	|	|				21 07	|	|
23	**Lede**					19 10	|	|	**19 40**	|				20 10	|	**20 40**				21 10	|	**21 40**
28	**Aalst**	O				19 14	**19 17**	**19 17**	**19 44**	|				20 14	**20 17**	**20 44**				21 14	**21 17**	**21 44**
28	**Aalst**			18 57		19 21	**19 18**	**19 18**	**19 45**	|		19 57		20 21	**20 18**	**20 45**		20 57		21 21	**21 18**	**21 45**
31	Erembodegem			19 00		19 24	|	|	|	|		20 00		20 24	|	|		21 00		21 24	|	|
35	**Denderleeuw**	O		19 04		2 19 29	**19 24**	**19 24**	**19 51**	19 49		20 04		2 20 29	**20 24**	**20 51**		21 04		2 21 29	**21 24**	**21 51**
35	**Denderleeuw**		**18 58**		19 19		**19 25**	**19 25**	**19 52**	19 50	**19 58**		20 19		**20 25**	**20 52**	**20 58**		21 19		**21 25**	**21 52**
36	Liedekerke		|		19 23		|	|	**19 56**	|	|		20 23		|	|		21 23		|	**21 56**
60	**Brussel-Bruxelles** Zuid/Midi	O	**19 12**		19 36		**19 40**	**19 40**	**20 09**	20 06	**20 12**		20 36		**20 40**	**21 09**	**21 12**		21 36		**21 40**	**22 09**
	Brussel-Bruxelles Centr.	O	**19 18**		19 43		**19 47**	**19 47**	**20 16**	20 12	**20 18**		20 43		**20 47**	**21 16**	**21 18**		21 43		**21 47**	**22 16**
	Brussel-Bruxelles Noord/Nord	O	**19 22**		1 19 47		3 **19 51**	3 **19 51**	5 **20 20**	20 16	**20 22**		1 20 47		3 **20 51**	5 **21 20**	**21 22**		1 21 47		3 **21 51**	5 **22 20**
36	*Schaarbeek/Schaerbeek*	O	**19 28**		*20 06*		*20 06*	*20 06*	*20 30*	20 22	**20 30**		*21 06*		*21 06*	*21 36*	**21 28**		*22 06*		*22 06*	*22 36*
36	*Leuven*	O	*19 45*		*20 15*		*20 15*	*20 15*	*20 45*	*20 45*	*20 45*		*21 15*		*21 15*	*21 45*	*21 45*		*22 15*		*22 15*	*22 45*
0	**Denderleeuw**			19 05								20 05						21 05				
1	Liedekerke			19 08								20 08						21 08				
2	Essene-Lombeek			19 10								20 10						21 10				
6	Ternat			19 14								20 14						21 14				
9	Sint-Martens-Bodegem			19 17								20 17						21 17				
11	Dilbeek			19 21								20 21						21 21				
14	Groot-Bijgaarden			19 24								20 24						21 24				
15	St.-Ag.-Berchem-Ste-Ag.			19 26								20 26						21 26				
18	Jette			19 30								20 30						21 30				
20	Bockstael			19 32								20 32						21 32				
26	**Brussel-Bruxelles** Noord/Nord	O		19 36								20 36						21 36				
	Brussel-Bruxelles Centr.	O		19 41								20 41						21 41				
	Brussel-Bruxelles Zuid/Midi	O		19 45								20 45						21 45				

tab km			IC G 744	L 5445	L 5520	L 5345	IC H 1822	IR h 1896	P 4909	L 5446	IC B 521	L 5346
50a	*Knokke*						*21 01*					
50a	*Blankenberge*						*21 05*					
50a	*Oostende*					*20 48*		*21 34*			**22 34**	*22 34*
50a	*Brugge*					*21 02*	*21 25*	*21 50*			**22 50**	*22 50*
0	**Gent-Sint-Pieters**					21 45	**21 57**	**22 22**			**23 14**	23 16
5	Merelbeke					21 51	|	|			|	23 22
8	Melle					21 55	|	|			|	23 26
11	Kwatrecht					21 58	|	|			|	23 29
15	**Wetteren**					22 01	|	**22 33**			|	23 32
17	Schellebelle					22 04	|	|			|	23 35
21	Serskamp					22 07	|	|			|	23 38
23	**Lede**					22 10	|	**22 40**			|	23 41
28	**Aalst**	O				22 14	**22 17**	**22 44**			|	23 45
28	**Aalst**			21 57		22 21	**22 18**	**22 45**		22 57	|	23 46
31	Erembodegem			22 00		22 24	|	|		23 00	|	23 49
35	**Denderleeuw**	O		22 04		2 22 29	**22 24**	**22 51**		23 04	**23 30**	2 23 53
35	**Denderleeuw**		**21 58**		22 19		**22 25**		23 03		**23 31**	
36	Liedekerke		|		22 23		|		|		
60	**Brussel-Bruxelles** Zuid/Midi	O	**22 12**		22 36		**22 40**		23 18		**23 45**	
	Brussel-Bruxelles Centr.	O	**22 18**		22 53		**22 45**		23 23		**23 50**	
	Brussel-Bruxelles Noord/Nord	O	**22 22**		1 22 57		**22 49**		23 27		6 23 55	
36	*Schaarbeek/Schaerbeek*	O	**22 28**		*23 06*				23 33		**0 01**	
36	*Leuven*	O	*22 45*								**0 21**	
0	**Denderleeuw**			22 05						23 05		
1	Liedekerke			22 08						23 08		
2	Essene-Lombeek			22 10						23 10		
6	Ternat			22 14						23 14		
9	Sint-Martens-Bodegem			22 17						23 17		
11	Dilbeek			22 21						23 21		
14	Groot-Bijgaarden			22 24						23 24		
15	St.-Ag.-Berchem-Ste-Ag.			22 26						23 26		
18	Jette			22 30						23 30		
20	Bockstael			22 32						23 32		
26	**Brussel-Bruxelles** Noord/Nord	O		22 36						23 36		
	Brussel-Bruxelles Centr.	O		22 41						23 41		
	Brussel-Bruxelles Zuid/Midi	O		22 45						23 45		

1 Zie verder tabel 60.
2 Zie verder tabel 90.
3 Zie verder tabellen 161, 154.
4 Rijdt niet tijdens de rijperiode van de toeristentreinen.
5 Zie verder tabellen 60, 59.
6 Zie verder tabellen 36, 37.

1 Voir tableau 60.
2 Voir tableau 90.
3 Voir tableaux 161, 154.
4 Ne circule pas pendant la période de circulation des trains touristiques.
5 Voir tableaux 60, 59.
6 Voir tableaux 36, 37.

50a



50a

tab km		P 3013	P 3937	IC F 678	L 5028	L 5178	IC G 703	IC F 679	IC E 603	IC B 528	L 5029	L 5179	IC F 680	IC G 704	P 3939 ▲	P 3015	IC E 604	IC B 529	P 3024 ●	L 5030	L 5180 ✲
37	*Köln-Hbf*									4 24			5 02					5 46			
36	*Liège-Guillemins*									5 24			5 57					6 26			
161	*Namur*									*4 22*			*5 22*					*5 56*			
36	*Schaarbeek/Schaerbeek*									5 41			*6 06*					*6 37*			
0	**Brussel-Bruxelles** Noord/Nord									5 47			6 17					6 47			
	Centr.									5 52			6 21					6 52			
	Zuid/Midi									5 59			6 27					6 59			
56	**Gent-Sint-Pieters** ○									6 27			6 54					7 27			
59	*Antwerpen-Centraal*												*5 58*			*5 58*	6 27	*6 27*			*6 27*
56	**Gent-Sint-Pieters**	4 43				5 35			6 17	6 30		6 35	6 56			7 00	7 17	7 30			7 35
60	Drongen	4 47				5 39						6 39				7 04					7 39
66	Landegem	4 51				5 43						6 43				7 08					7 43
69	Hansbeke	4 54				5 46						6 46				7 11					7 46
72	Bellem	4 57				5 49						6 49				7 14					7 49
75	Aalter	5 00				5 52						6 52				7 18					7 52
80	Maria-Aalter	5 04				5 56						6 56				7 22					7 56
85	Beernem	5 08				6 00						7 00				7 27					8 00
90	Oostkamp	5 13				6 05						7 05				7 32					8 05
96	**Brugge** ○	5 18				6 10			6 40	6 52		7 10	7 17			7 37	7 40	7 52			8 10
96	**Brugge**	5 20					6 22		6 41	6 54				7 22			7 41	7 54			
119	**Oostende** ○	5 33					6 36		6 54	7 09				7 36			7 54	8 09			
96	**Brugge**			5 35				6 27					7 27						7 56		8 14
99	Brugge-Sint-Pieters																		7 59		
111	**Blankenberge** ○			5 45				6 37					7 37						8 08		8 24
96	**Brugge**			5 31				6 24					7 24								
99	Brugge-Sint-Pieters																				
115	Heist			5 44				6 36					7 36								
116	Duinbergen			5 46				6 38					7 38								
118	**Knokke** ○			5 49				6 41					7 41								
96	**Brugge**		5 26		5 45						6 59				7 30					7 59	
99	Brugge-Sint-Pieters		5 30		5 49						7 03				7 33					8 03	
108	Lissewege		5 36		5 55						7 09				7 39					8 09	
109	Zwankendamme		5 38		5 57						7 11				7 41					8 11	
111	**Zeebrugge** ○		5 42		6 00						7 14				7 45					8 14	

tab km		L 5180	IC F 681	IC G 705	IC E 605	IC B 530	T 8753	L 5031	L 5181	L 5181	IC F 682	IC G 706	P 3420	P 3332	IC E 606	T 8905	INT 2383	IC B 531	L 5032	L 5182	L 5182
		1					☼		☼	1			2☼	3☼		☼				☼	1
37	*Köln-Hbf*																				
36	*Liège-Guillemins*		6 02			6 46					7 02		*722*	*722*				7 46			
36	*Leuven*		6 57			7 26					7 57		*757*	8 09				8 26			
161	*Namur*		*622*			*648*					*722*		7 31	*731*				*731*			
36	*Schaarbeek/Schaerbeek*		*706*			*736*					*807*		*814*	8 26				*837*			
0	**Brussel-Bruxelles** Noord/Nord		7 17			7 47					8 17		8 28	8 31				8 47			
	Centr.		7 21			7 52					8 21		8 33	8 36				8 52			
	Zuid/Midi		7 27			7 59					8 27		8 38	8 41				8 59			
56	**Gent-Sint-Pieters** ○		7 54			8 27					8 54		9 08	9 13				9 27			
59	*Antwerpen-Centraal*	*627*	*658*		7 27	*727*			*727*	*727*	*758*		*758*		8 27	8 30		*827*		*830*	*827*
56	**Gent-Sint-Pieters**	7 35	7 56		8 17	8 30			8 35	8 35	8 56		9 10	9 14	9 17	9 24		9 30		9 33	9 35
60	Drongen	7 39	|		|	|			8 39	8 39	|		|	|	|		|	9 37	9 39
66	Landegem	7 43	|		|	|			8 43	8 43	|		|	|	|		|	9 41	9 43
69	Hansbeke	7 46	|		|	|			8 46	8 46	|		|	|	|		|	9 44	9 46
72	Bellem	7 49	|		|	|			8 49	8 49	|		|	|	|		|	9 47	9 49
75	Aalter	7 52	|		|	|			8 52	8 52	|		|	|	|		|	9 53	9 52
80	Maria-Aalter	7 56	|		|	|			8 56	8 56	|		|	|	|		|	9 58	9 56
85	Beernem	8 00	|		|	|			9 00	9 00	|		|	|	|		|	10 02	10 00
90	Oostkamp	8 05	|		|	|			9 05	9 05	|		|	|	|		|	10 06	10 05
96	**Brugge** ○	8 10	8 17		8 40	8 52			9 10	9 10	9 17		9 32	9 36	9 40	9 46		9 52		10 10	10 10
96	**Brugge**			8 22	8 41	8 54						9 22	9 34		9 41		9 50	9 54			
119	**Oostende** ○			8 36	8 54	9 09						9 36	9 47		9 54		10 02	10 09			
96	**Brugge**		8 27						9 14		9 27			9 40		9 49				10 14	
99	Brugge-Sint-Pieters		|						|		|			|		|				|	
111	**Blankenberge** ○		8 37						9 24		9 37			9 50		9 59				10 24	
96	**Brugge**		8 24				8 56				9 24					9 56					
99	Brugge-Sint-Pieters		|				|				|				|					
115	Heist		8 36				9 08				9 36					10 08					
116	Duinbergen		8 38				9 10				9 38					10 10					
118	**Knokke** ○		8 41				9 13				9 41					10 13					
96	**Brugge**							8 59											9 59		
99	Brugge-Sint-Pieters							9 03											10 03		
108	Lissewege							9 09											10 09		
109	Zwankendamme							9 11											10 11		
111	**Zeebrugge** ○							9 14											10 14		

1 Rijdt niet tijdens de rijperiode van de toeristentreinen.
2 Brussel-L.W. 8 14, Brussel-Schuman 8 18. Stopt te Brussel-Congres 8 30.
3 Stopt te Brussel-Congres 8 33.

1 Ne circule pas pendant la période de circulation des trains touristiques.
2 Bruxelles-Q.L. 8 14, Bruxelles-Schuman 8 18. Arrêt à Bruxelles-Congrès 8 30.
3 Arrêt à Bruxelles-Congrès 8 33.

50a

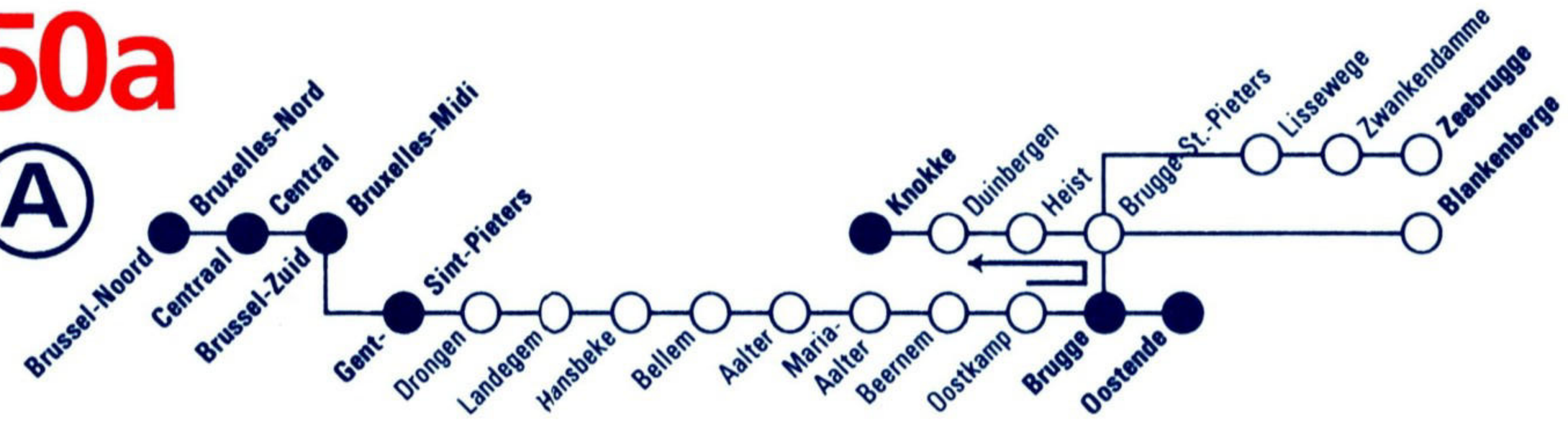

50a

tab km		T 8901	IC H 1832	IC F 683	IC G 707	T 8908	IC E 607	T 8911	IC B 412	T 8755	L 5033	L 5183	L 5183	IC H 1833	IC F 684	IC G 708	IC E 608	INT 232	T 8756	L 5034	L 5184
		✲	✲			✲		✲		✲		✲	1	✲				2	✲		✲
37	*Köln-Hbf*								7 14					*7 14*				8 02			
36	*Liège-Guillemins*		*7 46*	8 02					8 46					*8 46*	9 02			9 46			
36	*Leuven*		*8 26*	8 57					9 26					*9 26*	9 57			10 26			
161	*Namur*		8 00	*8 22*					*8 48*					9 00	*9 22*						
36	*Schaarbeek/Schaerbeek*		*8 37*	*9 06*					*9 37*					*9 37*	*10 06*			*10 37*			
0	**Brussel-Bruxelles** Noord/Nord		8 51	9 17					9 47					9 51	10 17			10 47			
	Centr.		8 55	9 21					9 52					9 55	10 21			10 52			
	Zuid/Midi		9 02	9 27					9 59					10 02	10 27			10 59			
56	**Gent-Sint-Pieters** ○		9 45	9 54					10 27					10 45	10 54			11 27			
59	*Antwerpen-Centraal*	*8 30*	*8 58*	*8 58*		9 06	*9 27*	9 43	*9 27*			*9 43*	*9 27*	*9 58*	*9 58*		10 27	*10 27*			*10 27*
56	**Gent-Sint-Pieters**	9 43	9 51	9 56		10 05	10 17	10 27	10 30			10 35	10 35	10 51	10 56		11 17	11 30			11 35
60	Drongen											10 39	10 39								11 39
66	Landegem											10 43	10 43								11 43
69	Hansbeke											10 46	10 46								11 46
72	Bellem											10 49	10 49								11 49
75	Aalter											10 52	10 52								11 52
80	Maria-Aalter											10 56	10 56								11 56
85	Beernem											11 00	11 00								12 00
90	Oostkamp											11 05	11 05								12 05
96	**Brugge** ○	10 03	10 14	10 17		10 28	10 40	10 49	10 52			11 10	11 10	11 13	11 17		11 40	11 52			12 10
96	**Brugge**				10 22		10 41		10 54							11 22	11 41	11 54			
119	**Oostende** ○				10 36		10 54		11 09							11 36	11 54	12 09			
96	**Brugge**	10 05	10 19	10 27		10 30		10 50				11 14		11 19	11 27						12 14
99	Brugge-Sint-Pieters																				
111	**Blankenberge** ○	10 15	10 29	10 37		10 40		11 01				11 24		11 29	11 37						12 24
96	**Brugge**			10 24						10 56					11 24				11 56		
99	Brugge-Sint-Pieters																				
115	Heist			10 36						11 08					11 36				12 08		
116	Duinbergen			10 38						11 10					11 38				12 10		
118	**Knokke** ○			10 41						11 13					11 41				12 13		
96	**Brugge**										10 59									11 59	
99	Brugge-Sint-Pieters										11 03									12 03	
108	Lissewege										11 09									12 09	
109	Zwankendamme										11 11									12 11	
111	**Zeebrugge** ○										11 14									12 14	

Nord Express

tab km		L 5184	IC F 685	IC G 709	P 3935 ③	34	IC E 609	IC B 534	T 8757	L 5035	L 5185	L 5185	IC F 686	IC G 710	IC E 610	IC B 535	T 8758	L 5036	L 5186	L 5186	IC F 687
		1			●	2 3			✲		✲	1					✲		✲	1	
37	*Köln-Hbf*					9 14		*9 14*													
36	*Liège-Guillemins*		10 02			10 39		10 46					11 02			11 46					12 02
36	*Leuven*		10 57			*10 57*		11 26					11 57			12 26					12 57
161	*Namur*		*10 22*			*10 22*							*11 22*								*12 22*
36	*Schaarbeek/Schaerbeek*		*11 06*			*11 23*		*11 37*					*12 06*			*12 37*					*13 06*
0	**Brussel-Bruxelles** Noord/Nord		11 17			11 35		11 47					12 17			12 47					13 17
	Centr.		11 21			11 39		11 52					12 21			12 52					13 21
	Zuid/Midi		11 27			11 45		11 59					12 27			12 59					13 27
56	**Gent-Sint-Pieters** ○		11 54			12 12		12 27					12 54			13 27					13 54
59	*Antwerpen-Centraal*	*10 27*	*10 58*				11 27	*11 27*			*11 27*	*11 27*	*11 58*		12 27	*12 27*			*12 27*	*12 27*	*12 58*
56	**Gent-Sint-Pieters**	11 35	11 56			12 13	12 17	12 30			12 35	12 35	12 56		13 17	13 30			13 35	13 35	13 56
60	Drongen	11 39	|			|	|	|			12 39	12 39	|		|			13 39	13 39	|
66	Landegem	11 43	|			|	|	|			12 43	12 43	|		|			13 43	13 43	|
69	Hansbeke	11 46	|			|	|	|			12 46	12 46	|		|			13 46	13 46	|
72	Bellem	11 49	|			|	|	|			12 49	12 49	|		|			13 49	13 49	|
75	Aalter	11 52	|			|	|	|			12 52	12 52	|		|			13 52	13 52	|
80	Maria-Aalter	11 56	|			|	|	|			12 56	12 56	|		|			13 56	13 56	|
85	Beernem	12 00	|			|	|	|			13 00	13 00	|		|			14 00	14 00	|
90	Oostkamp	12 05	|			|	|	|			13 05	13 05	|		|			14 05	14 05	|
96	**Brugge** ○	12 10	12 17			12 34	12 40	12 52			13 10	13 10	13 17		13 40	13 52			14 10	14 10	14 17
96	**Brugge**			12 22		12 35	12 41	12 54						13 22	13 41	13 54					
119	**Oostende** ○			12 36		12 48	12 54	13 09						13 36	13 54	14 09					
96	**Brugge**		12 27								13 14		13 27						14 14		14 27
99	Brugge-Sint-Pieters		|								|							|		|
111	**Blankenberge** ○		12 37								13 24		13 37						14 24		14 37
96	**Brugge**		12 24						12 56				13 24				13 56				14 24
99	Brugge-Sint-Pieters		|						|				|			|				|
115	Heist		12 36						13 08				13 36				14 08				14 36
116	Duinbergen		12 38						13 10				13 38				14 10				14 38
118	**Knokke** ○		12 41						13 13				13 41				14 13				14 41
96	**Brugge**				12 32					12 59								13 59			
99	Brugge-Sint-Pieters				12 35					13 03								14 03			
108	Lissewege				12 41					13 09								14 09			
109	Zwankendamme				12 44					13 11								14 11			
111	**Zeebrugge** ○				12 47					13 14								14 14			

1 Rijdt niet tijdens de rijperiode van de toeristentreinen.
2 Zonder bagageruim.
3 Trein met toeslag in Duitsland.

1 Ne circule pas pendant la période de circulation des trains touristiques.
2 Pas de compartiment fourgon.
3 Train avec supplément en Allemagne.

50a

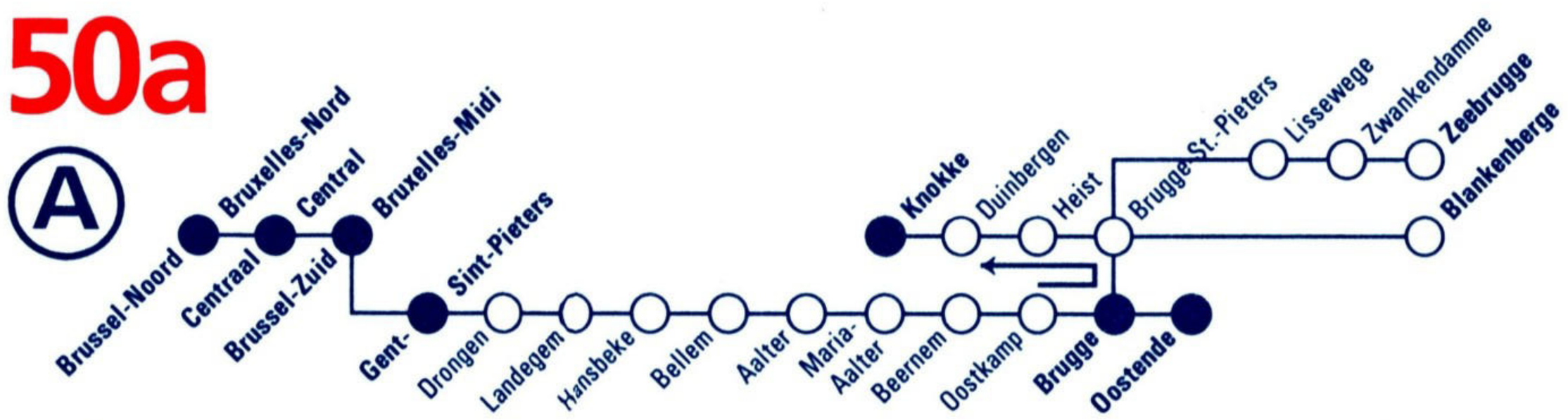

50a

tab km		IC G 711	IC E 611	INT 2388	IC B 420	T 8759	L 5037	L 5187	L 5187	IC F 688	IC G 712	IC E 612	IC B 422	T 8760	L 5038	L 5188	L 5188	IC F 689	IC G 713	P 4017	P 4002
					1	✲		✲	2					✲		✲	2			▲	2
37	*Köln-Hbf*				11 14								12 14								
36	*Liège-Guillemins*				12 46					13 02			13 46					14 02			
36	*Leuven*				13 26					13 57			14 26					14 57			
161	*Namur*									*13 22*			*13 50*					*14 22*			
36	*Schaarbeek/Schaerbeek*				*13 37*					*14 06*			*14 37*					*15 06*			
0	**Brussel-Bruxelles** Noord/Nord				13 47					14 17			14 47					15 17			
	Centr.				13 52					14 21			14 52					15 21			
	Zuid/Midi				13 59					14 27			14 59					15 27			
56	**Gent-Sint-Pieters** ○				14 27					14 54			15 27					15 54			
59	*Antwerpen-Centraal*		13 27		*13 27*			*13 27*	*13 27*	*13 58*		14 27	*14 27*			*14 27*	*14 27*	*14 58*			*14 58*
56	**Gent-Sint-Pieters**		14 17		14 30			14 35	14 35	14 56		15 17	15 30			15 35	15 35	15 56			16 00
60	Drongen		|		|			14 39	14 39	|		|			15 39	15 39	|			16 05
66	Landegem		|		|			14 43	14 43	|		|			15 43	15 43	|			16 09
69	Hansbeke		|		|			14 46	14 46	|		|			15 46	15 46	|			16 12
72	Bellem		|		|			14 49	14 49	|		|			15 49	15 49	|			16 15
75	Aalter		|		|			14 52	14 52	|		|			15 52	15 52	|			16 18
80	Maria-Aalter		|		|			14 56	14 56	|		|			15 56	15 56	|			16 22
85	Beernem		|		|			15 00	15 00	|		|			16 00	16 00	|			16 26
90	Oostkamp		|		|			15 05	15 05	|		|			16 05	16 05	|			16 31
96	**Brugge** ○		14 40		14 52			15 10	15 10	15 17		15 40	15 52			16 10	16 10	16 17			16 36
96	**Brugge**	14 22	14 41	14 50	14 54						15 22	15 41	15 54						16 22		
119	**Oostende** ○	14 36	14 54	15 02	15 09						15 36	15 54	16 09						16 36		
96	**Brugge**							15 14		15 27						16 14		16 27			
99	Brugge-Sint-Pieters							|		|						|		|			
111	**Blankenberge** ○							15 24		15 37						16 24		16 37			
96	**Brugge**					14 56				15 24				15 56				16 24			
99	Brugge-Sint-Pieters					|				|				|				|			
115	Heist					15 08				15 36				16 08				16 36			
116	Duinbergen					15 10				15 38				16 10				16 38			
118	**Knokke** ○					15 13				15 41				16 13				16 41			
96	**Brugge**						14 59								15 59					16 29	
99	Brugge-Sint-Pieters						15 03								16 03					16 32	
108	Lissewege						15 09								16 09					16 38	
109	Zwankendamme						15 11								16 11					16 40	
111	**Zeebrugge** ○						15 14								16 14					16 43	

tab km		IC E 613	IC B 538	P 4075	L 5039	P 4959	L 5189	L 5189	P 4003	P 4940	IC F 690	IC G 714	P 4008	P 4930	IC E 614	P 4004	IC B 426	P 4076	L 5040	L 5190	L 5190
						2	✲	2	3								1			✲	2
37	*Köln-Hbf*								*13 14*								**14 14**				
36	*Liège-Guillemins*		**14 46**						*14 52*		**15 02**			*15 02*			**15 46**				
36	*Leuven*		**15 26**						*15 26*	*15 34*	**15 57**			*15 57*		16 22	**16 26**				
161	*Namur*								*15 00*	*15 00*	*15 22*			*15 22*							
36	*Schaarbeek/Schaerbeek*		*15 37*						15 54	16 09	*16 09*			*16 21*		*16 34*	*16 37*				
0	**Brussel-Bruxelles** Noord/Nord		**15 47**						16 00	16 14	**16 17**			16 31		16 43	**16 47**				
	Centr.		**15 52**						16 06	16 18	**16 21**			16 35		16 47	**16 52**				
	Zuid/Midi		**15 59**						16 12	16 23	**16 27**			16 40		16 52	**16 59**				
56	**Gent-Sint-Pieters** O		**16 27**						16 42	4 16 51	**16 54**			5 17 10		17 20	**17 28**				
59	*Antwerpen-Centraal*	**15 27**	*15 27*				*15 27*	*15 27*			*15 58*		*15 58*		**16 27**	*16 27*	*16 27*			*16 27*	*16 27*
56	**Gent-Sint-Pieters**	**16 17**	**16 30**				16 35	16 35	16 45		**16 56**		17 00		**17 17**	17 22	**17 30**			17 35	17 35
60	Drongen	|	|				16 39	16 39	|		|		17 04		|	|			17 39	17 39
66	Landegem	|	|				16 43	16 43	|		|		17 08		|	|			17 43	17 43
69	Hansbeke	|	|				16 46	16 46	|		|		17 11		|	|			17 46	17 46
72	Bellem	|	|				16 49	16 49	|		|		17 14		|	|			17 49	17 49
75	Aalter	|	|				16 52	16 52	16 56		|		17 17		|	17 34				17 52	17 52
80	Maria-Aalter	|	|				16 56	16 56	|		|		17 21		|	|			17 56	17 56
85	Beernem	|	|				17 00	17 00	17 04		|		17 25		|	17 41				18 00	18 00
90	Oostkamp	|	|				17 05	17 05	|		|		17 30		|	|			18 05	18 05
96	**Brugge** O	**16 40**	**16 52**				17 10	17 10	17 12		**17 17**		17 35		**17 40**	17 49	**17 52**			18 10	18 10
96	**Brugge**	**16 41**	**16 54**						17 14			**17 22**			**17 41**	17 51	**17 54**				
119	**Oostende** O	**16 54**	**17 09**						17 27			**17 36**			**17 54**	18 04	**18 09**				
96	**Brugge**					17 08	17 14				**17 27**									18 14	
99	Brugge-Sint-Pieters					17 11	17 17				|									|	
111	**Blankenberge** O					17 19	17 25				**17 37**									18 24	
96	**Brugge**			16 56							**17 24**							17 56			
99	Brugge-Sint-Pieters			16 59							|							17 59			
115	Heist			17 10							**17 36**							18 10			
116	Duinbergen			17 12							**17 38**							18 12			
118	**Knokke** O			17 15							**17 41**							18 15			
96	**Brugge**				16 59														17 59		
99	Brugge-Sint-Pieters				17 03														18 03		
108	Lissewege				17 09														18 09		
109	Zwankendamme				17 11														18 11		
111	**Zeebrugge** O				17 14														18 14		

1 Zonder bagageruim.
2 Rijdt niet tijdens de rijperiode van de toeristentreinen.
3 Stopt te Brussel-Congres 16 03.
4 Zie verder tabel 75.
5 Zie verder tabellen 75, 73.

1 Pas de compartiment fourgon.
2 Ne circule pas pendant la période de circulation des trains touristiques.
3 Arrêt à Bruxelles-Congrès 16 03.
4 Voir tableau 75.
5 Voir tableaux 75, 73.

50a



50a

tab km			P 4941	P 4005	IC F 691	IC G 715	P 4006	P 4931	IC E 615	P 4020	IC B 540	P 4077	L 5041	L 5191	L 5191	IC F 692	IC G 716	P 4010	IC E 616	IC B 430	T 8764	L 5042
								2 ▲						✲	5					6	✲	
37	*Köln-Hbf*		*14 14*	*14 14*																16 14		
36	*Liège-Guillemins*		*15 46*	*15 46*	16 02		*16 02*	*16 02*			16 46					17 02				17 46		
36	*Leuven*		*16 26*	*16 26*	16 57		*16 57*	*16 57*		17 22	17 26					17 57				18 26		
161	*Namur*		*16 00*	*16 00*	*16 22*		*16 22*	*16 22*								*17 22*						
36	*Schaarbeek/Schaerbeek*		16 49	*16 59*	*17 06*		*17 13*	17 21		*17 30*	*17 37*					*18 06*				*18 37*		
0	Brussel-Bruxelles Noord/Nord		16 55	17 08	17 17		17 28	17 27		17 44	17 47					18 17				18 47		
	Brussel-Bruxelles Centr.		16 59	17 12	17 21		17 32	17 33		17 48	17 52					18 21				18 52		
	Brussel-Bruxelles Zuid/Midi		17 05	17 18	17 27		17 37	17 40		17 54	17 59					18 27				18 59		
56	**Gent-Sint-Pieters**	O	1 17 33	17 46	17 54		18 04	3 18 10		4 18 23	18 27					18 54				19 27		
59	*Antwerpen-Centraal*				*16 58*		*17 01*		17 27		*17 27*			*17 27*	*17 27*	*17 58*		*17 58*	18 27	*18 27*		
56	**Gent-Sint-Pieters**			17 48	17 56		18 06		18 17		18 30			18 35	18 35	18 56		19 00	19 17	19 30		
60	Drongen						18 10							18 39	18 39			19 04				
66	Landegem						18 16							18 43	18 43			19 08				
69	Hansbeke						18 20							18 46	18 46			19 11				
72	Bellem						18 23							18 49	18 49			19 14				
75	Aalter			18 00			18 31							18 52	18 52			19 17				
80	Maria-Aalter						18 35							18 56	18 56			19 21				
85	Beernem			18 07			18 39							19 00	19 00			19 25				
90	Oostkamp						18 44							19 05	19 05			19 30				
96	**Brugge**	O		18 14	18 17		18 48		18 40		18 52			19 10	19 10	19 17		19 35	19 40	19 52		
96	**Brugge**			18 15		18 22	18 50		18 41		18 54						19 22		19 41	19 54		
119	**Oostende**	O		18 28		18 36	19 03		18 54		19 09						19 36		19 54	20 09		
96	**Brugge**				18 27									19 14		19 27						
99	Brugge-Sint-Pieters																					
111	**Blankenberge**	O			18 37									19 24		19 37						
96	**Brugge**				18 24							18 56				19 24					19 56	
99	Brugge-Sint-Pieters																					
115	Heist				18 36							19 08				19 36					20 08	
116	Duinbergen				18 38							19 10				19 38					20 10	
118	**Knokke**	O			18 41							19 13				19 41					20 13	
96	**Brugge**												18 59									19 59
99	Brugge-Sint-Pieters												19 03									20 03
108	Lissewege												19 09									20 09
109	Zwankendamme												19 11									20 11
111	**Zeebrugge**	O											19 14									20 14

tab km		L 5192 ✲	L 5192 5	IC F 693	IC G 717	IC E 617	IC B 542	T 8765 ✲	L 5043	L 5193	IC F 694	IC G 718	IC E 618	INT 2395	IC B 434	L 5044	L 5194	IC F 695	IC G 719	IC E 619	IC B 544
37	*Köln-Hbf*														18 14						
36	*Liège-Guillemins*			18 02			18 46				19 02				19 46			20 02			20 46
36	*Leuven*			18 57			19 26				19 57				20 26			20 57			21 26
161	*Namur*			*18 22*							*19 22*							*20 22*			
36	*Schaarbeek/Schaerbeek*			*19 06*			*19 37*				*20 06*				*20 37*			*21 06*			*21 37*
0	**Brussel-Bruxelles** Noord/Nord			19 17			19 47				20 17				20 47			21 17			21 47
	Centr.			19 21			19 52				20 21				20 52			21 21			21 52
	Zuid/Midi			19 27			19 59				20 27				20 59			21 27			21 59
56	**Gent-Sint-Pieters** O			19 54			20 27				20 54				21 27			21 54			22 27
59	*Antwerpen-Centraal*	*18 27*	*18 27*	*18 58*		19 27	*19 27*			*19 27*	*19 58*		20 27		*20 27*		*20 27*	*20 58*		21 27	*21 27*
56	**Gent-Sint-Pieters**	19 35	19 35	19 56		20 17	20 30			20 35	20 56		21 17		21 30		21 35	21 56		22 17	22 30
60	Drongen	19 39	19 39	|		|	|			20 39	|		|	|		21 39	|		|	|
66	Landegem	19 43	19 43	|		|	|			20 43	|		|	|		21 43	|		|	|
69	Hansbeke	19 46	19 46	|		|	|			20 46	|		|	|		21 46	|		|	|
72	Bellem	19 49	19 49	|		|	|			20 49	|		|	|		21 49	|		|	|
75	Aalter	19 52	19 52	|		|	|			20 52	|		|	|		21 52	|		|	|
80	Maria-Aalter	19 56	19 56	|		|	|			20 56	|		|	|		21 56	|		|	|
85	Beernem	20 00	20 00	|		|	|			21 00	|		|	|		22 00	|		|	|
90	Oostkamp	20 05	20 05	|		|	|			21 05	|		|	|		22 05	|		|	|
96	**Brugge** O	20 10	20 10	20 17		20 40	20 52			21 10	21 17		21 40		21 52		22 10	22 17		22 40	22 52
96	**Brugge**				20 22	20 41	20 54					21 22	21 41	21 50	21 54				22 22	22 41	22 54
119	**Oostende** O				20 36	20 54	21 09					21 36	21 54	22 02	22 09				22 36	22 54	23 09
96	**Brugge**	20 14		20 27							21 27							22 27			
99	Brugge-Sint-Pieters	|		|						|							|			
111	**Blankenberge** O	20 24		20 37							21 37							22 37			
96	**Brugge**			20 24				20 56			21 24							22 24			
99	Brugge-Sint-Pieters			|				|			|						|			
115	Heist			20 36				21 08			21 36							22 36			
116	Duinbergen			20 38				21 10			21 38							22 38			
118	**Knokke** O			20 41				21 13			21 41							22 41			
96	**Brugge**								20 59							21 56					
99	Brugge-Sint-Pieters								21 03							22 00					
108	Lissewege								21 09							22 06					
109	Zwankendamme								21 11							22 08					
111	**Zeebrugge** O								21 14							22 11					

1 Zie verder tabel 75.
2 Stopt te Brussel-Congres 17 30.
3 Zie verder tabellen 75, 73.
4 Zie verder tabellen 75, 69.
5 Rijdt niet tijdens de rijperiode van de toeristentreinen.
6 Zonder bagageruim.

1 Voir tableau 75.
2 Arrêt à Bruxelles-Congrès 17 30.
3 Voir tableaux 75, 73.
4 Voir tableaux 75, 69.
5 Ne circule pas pendant la période de circulation des trains touristiques.
6 Pas de compartiment fourgon.

50a



tab km			L 5195	IC F 696	IC B 438	L 5196	P 4015	T 8812
					◧			✲
37	*Köln-Hbf*				20 14			
36	*Liège-Guillemins*			21 02	21 46			
36	*Leuven*			21 57	22 26			
161	*Namur*			*21 22*	*21 45*			
36	*Schaarbeek/Schaerbeek*			*22 06*	*22 37*			23 42
0	Brussel-Bruxelles Noord/Nord			22 17	22 47		23 20	23 48
	Brussel-Bruxelles Centr.			22 21	22 52		23 24	23 52
	Brussel-Bruxelles Zuid/Midi			22 27	22 59		23 29	23 59
56	**Gent-Sint-Pieters**	O		22 54	23 27		24 00	0 31
59	*Antwerpen-Centraal*		*21 27*	*21 58*	*22 27*	*22 27*	*22 58*	
56	**Gent-Sint-Pieters**		22 35	22 56	23 30	23 35	0 01	0 32
60	Drongen		22 39			23 39	0 05	
66	Landegem		22 43			23 43	0 09	
69	Hansbeke		22 46			23 46	0 12	
72	Bellem		22 49			23 49	0 16	
75	Aalter		22 52			23 52	0 20	
80	Maria-Aalter		22 56			23 56	0 24	
85	Beernem		23 00			24 00	0 28	
90	Oostkamp		23 05			0 05	0 33	
96	**Brugge**	O	23 10	23 17	23 52	0 10	0 37	0 52
96	**Brugge**				23 54		0 39	
119	**Oostende**	O			0 09		0 51	
96	**Brugge**							
99	Brugge-Sint-Pieters							
111	**Blankenberge**	O						
96	**Brugge**							
99	Brugge-Sint-Pieters							
115	Heist							
116	Duinbergen							
118	**Knokke**	O						
96	**Brugge**							
99	Brugge-Sint-Pieters							
108	Lissewege							
109	Zwankendamme							
111	**Zeebrugge**	O						

◧ Zonder bagageruim.

◧ Pas de compartiment fourgon.

50a



tab km			P 3004	P 3005	IC G 729	IC F 655	IC B 411	IC E 629	P 3925	P 3006	P 3938	IC G 730	IC F 656	P 3039	L 5155	P 3007
			1				4							▲		
0	**Zeebrugge**										5 54					
2	Zwankendamme										5 57					
3	Lissewege										6 00					
12	Brugge-Sint-Pieters										6 08					
15	**Brugge**	O									6 12					
0	**Knokke**												6 01			
2	Duinbergen												6 04			
3	Heist												6 06			
19	Brugge-Sint-Pieters												|			
22	**Brugge**	O											6 18			
0	**Blankenberge**												6 05			
12	Brugge-Sint-Pieters												|			
15	**Brugge**	O											6 15			
0	**Oostende**		3 54	4 50		5 04		5 32	5 48					6 04				6 22
23	**Brugge**	O	4 06	5 03	2	5 18		5 46	6 01					2 6 18				6 35
23	**Brugge**		4 07	5 04			5 23	5 48	6 02		6 05			6 25		6 26		6 37
29	Oostkamp		4 11	5 09			|	|	|		6 10			|		6 32		|
34	Beernem		4 15	5 14			|	5 56	|		6 15			|		6 36		6 46
39	Maria-Aalter		4 19	5 18			|	|	|		6 19			|		6 40		|
44	Aalter		4 23	5 22			5 35	6 03	|		6 23			|		6 44		6 54
47	Bellem		4 26	5 25			|	|	|		6 26			|		6 47		|
50	Hansbeke		4 30	5 29			|	|	|		6 29			|		6 50		|
53	Landegem		4 34	5 33			|	|	|		6 33			|		6 53		|
59	Drongen		4 38	5 37			|	|	|		6 37			|		6 58		|
63	**Gent-Sint-Pieters**	O	4 42	5 42			5 46	6 15	6 6 25		6 42			6 46		7 03		7 06
59	*Antwerpen-Centraal*	O	*5 39*	*6 44*			*6 44*	*7 15*	*7 15*		*7 45*			*7 45*		*8 15*		*8 15*
63	**Gent-Sint-Pieters**						5 48	6 17		6 31				6 48	6 57			7 08
119	**Brussel-Bruxelles** Zuid/Midi	O					6 15	6 45		6 59				7 15	7 25			7 36
	Brussel-Bruxelles Centr.	O					6 21	6 50		7 05				7 21	7 30			7 41
	Brussel-Bruxelles Noord/Nord	O					3 6 25	5 6 55		7 09				3 7 25	7 34			7 46
36	*Schaarbeek/Schaerbeek*	O					*6 36*	*7 03*		7 15				*7 38*	*7 43*			7 52
161	*Namur*	O					*7 20*			*8 06*				*8 20*	*8 42*			*8 42*
36	*Leuven*	O					6 45	7 15		*7 45*				7 45	*8 15*			*8 15*
36	*Liège-Guillemins*	O					7 40	7 56		*8 40*				8 40	*8 56*			*8 56*
37	*Köln Hbf*	O						9 42							*10 42*			*10 42*

1 Rijdt verder naar Dinant (A. 7 15) als trein IC 1805.
2 Zie verder tabellen 66, 89, 50.
3 Zie verder tabellen 36, 21, 40.
4 Zonder bagageruim.
5 Zie verder tabellen 36, 37.
6 Zie verder tabellen 59, 12.

1 Continue vers Dinant (A. 7 15) comme train IC 1805.
2 Voir tableaux 66, 89, 50.
3 Voir tableaux 36, 21, 40.
4 Pas de compartiment fourgon.
5 Voir tableaux 36, 37.
6 Voir tableaux 59, 12.

50a



50a

tab km			L 5004	P 3020	IC B 413	P 3926	INT 2356	IC E 630	P 3950	P 3008	P 3009	IC G 731	IC F 657	P 3010	L 5156	L 5005	P 3022	IC B 506	P 3927	P 3023	IC E 631	P 3951
				▲																▲		8 ▲
0	**Zeebrugge**		6 28													7 28						
2	Zwankendamme		6 31													7 31						
3	Lissewege		6 33													7 33						
12	Brugge-Sint-Pieters		6 39													7 39						
15	**Brugge**	O	1 6 43													1 7 43						
0	**Knokke**			6 27									**7 01**				7 27					
2	Duinbergen			6 30									**7 04**				7 30					
3	Heist			6 32									**7 06**				7 32					
19	Brugge-Sint-Pieters			6 42									|				7 42					
22	**Brugge**	O		6 46									**7 18**				7 46					
0	**Blankenberge**												**7 05**							7 39		
12	Brugge-Sint-Pieters												|							7 47		
15	**Brugge**	O											**7 15**							7 51		
0	**Oostende**				**6 34**		**6 40**	**6 46**		6 49	6 53	**7 04**		7 13				**7 34**			**7 48**	
23	**Brugge**	O			**6 48**		3 **6 52**	**7 00**		7 03	7 07	6 **7 18**		7 26				**7 48**			**8 01**	
23	**Brugge**				**6 50**			**7 02**		7 05	7 09		**7 25**	7 28	7 32			**7 50**			**8 02**	
29	Oostkamp				|		|		|	7 14		|	7 37				|				
34	Beernem				|		|		7 13	|		7 36	7 42				|			
39	Maria-Aalter				|		|		|	7 21		|	7 46				|			
44	Aalter				|		|		7 20	7 26		7 43	7 50				|			
47	Bellem				|		|		|	7 29		|	7 53				|			
50	Hansbeke				|		|		|	7 33		7 49	7 56				|			
53	Landegem				|		|		7 27	|		|	7 59				|			
59	Drongen				|		|		|	7 39		7 55	8 03				|			
63	**Gent-Sint-Pieters**	O			**7 12**			4 **7 25**		7 34	7 43		**7 46**	7 59	8 07			**8 12**			4 **8 25**	
59	*Antwerpen-Centraal*	O			*8 15*			**8 15**		*8 42*	*8 44*		*8 44*		*9 15*			*9 15*			**9 15**	
63	**Gent-Sint-Pieters**				**7 15**	7 19			7 31	7 37	7 51		**7 48**	8 01				**8 15**	8 19			8 29
119	**Brussel-Bruxelles** Zuid/Midi	O			**7 43**	7 47			8 02	8 06	8 19		**8 15**	8 29				**8 43**	8 47			8 59
	Centr.	O			**7 50**	7 52			8 06	8 11	8 24		**8 21**	8 34				**8 50**	8 52			9 05
	Noord/Nord	O			2 **7 55**	7 56			8 12	5 8 15	8 28		7 **8 25**	8 38				2 **8 55**	8 56			9 11
36	*Schaarbeek/Schaerbeek*	O			*8 06*	*8 06*			*8 21*	8 21	8 34		*8 34*	*9 06*				*9 06*	*9 06*			9 17
161	*Namur*	O							*9 20*	*9 20*	*9 42*		*9 20*	*9 42*								*10 20*
36	*Leuven*	O			**8 15**	*8 40*			*8 40*	8 40	*9 08*		**8 45**	*9 15*				**9 15**				*9 45*
36	*Liège-Guillemins*	O			**8 56**				*9 40*	*9 40*			**9 40**	*9 56*				**9 56**				*10 40*
37	*Köln Hbf*	O			**10 42**																	

tab km			P 3011	P 3940 ▲	IC G 732	IC F 658	L 5157	L 5006	P 3030 ●	IC B 417 9	IC E 632	IC G 733	IC F 659	L 5158 ☼	L 5158 10	L 5007	T 8778 ☼	IC B 419 9	IC E 633	IC G 734	IC F 660	L 5159 ☼
0	**Zeebrugge**			7 49				8 28								9 28						
2	Zwankendamme			7 53				8 31								9 31						
3	Lissewege			7 55				8 33								9 33						
12	Brugge-Sint-Pieters			8 01				8 39								9 39						
15	**Brugge**	O		8 04				1 8 43								1 9 43						
0	**Knokke**					**8 01**							**9 01**				9 29				**10 01**	
2	Duinbergen					**8 04**							**9 04**				9 32				**10 04**	
3	Heist					**8 06**							**9 06**				9 34				**10 06**	
19	Brugge-Sint-Pieters					|							|				|			|	
22	**Brugge**	O				**8 18**							**9 18**				9 46				**10 18**	
0	**Blankenberge**					**8 05**			8 35				**9 05**	9 18							**10 05**	10 19
12	Brugge-Sint-Pieters					|			|				|							|	|
15	**Brugge**	O				**8 15**			8 46				**9 15**	9 28							**10 15**	10 29
0	**Oostende**				**8 04**					**8 34**	**8 48**	**9 04**						**9 34**	**9 48**	**10 04**		
23	**Brugge**	O			6 **8 18**					**8 48**	**9 01**	6 **9 18**						**9 48**	**10 01**	6 **10 18**		
23	**Brugge**		8 06			**8 25**	8 32			**8 50**	**9 02**		**9 25**	9 32	9 32			**9 50**	**10 02**		**10 25**	10 32
29	Oostkamp		8 11			|	8 37			|	|		|	9 37	9 37		|	|		|	10 37
34	Beernem		8 16			|	8 42			|	|		|	9 42	9 42		|	|		|	10 42
39	Maria-Aalter		8 20			|	8 46			|	|		|	9 46	9 46		|	|		|	10 46
44	Aalter		8 24			|	8 50			|	|		|	9 50	9 50		|	|		|	10 50
47	Bellem		8 27			|	8 53			|	|		|	9 53	9 53		|	|		|	10 53
50	Hansbeke		8 30			|	8 56			|	|		|	9 56	9 56		|	|		|	10 56
53	Landegem		8 33			|	8 59			|	|		|	9 59	9 59		|	|		|	10 59
59	Drongen		8 37			|	9 03			|	|		|	10 03	10 03		|	|		|	11 03
63	**Gent-Sint-Pieters**	O	8 41			**8 46**	9 07			**9 12**	4 **9 25**		**9 46**	10 07	10 07			**10 12**	4 **10 25**		**10 46**	11 07
59	*Antwerpen-Centraal*	O	*9 44*			*9 44*	*10 15*			*10 15*	**10 15**		*10 44*	*11 15*	*11 15*			*11 15*	**11 15**		*11 44*	*12 15*
63	**Gent-Sint-Pieters**					**8 48**				**9 15**			**9 48**					**10 15**			**10 48**	
119	**Brussel-Bruxelles** Zuid/Midi	O				**9 15**				**9 43**			**10 15**					**10 43**			**11 15**	
	Brussel-Bruxelles Centr.	O				**9 21**				**9 50**			**10 21**					**10 50**			**11 21**	
	Brussel-Bruxelles Noord/Nord	O				7 **9 25**				2 **9 55**			7 **10 25**					2 **10 55**			7 **11 25**	
36	*Schaarbeek/Schaerbeek*	O				*9 36*				*10 06*			*10 36*					*11 06*			*11 36*	
161	*Namur*	O				*10 20*							*11 20*								*12 20*	
36	*Leuven*	O				**9 45**				**10 15**			**10 45**					**11 15**			**11 45**	
36	*Liège-Guillemins*	O				**10 40**				**10 56**			**11 40**					**11 56**			**12 40**	
37	*Köln Hbf*	O								**12 42**								**13 42**				

1 Zie verder tabel 66.
2 Zie verder tabellen 36, 37.
3 Zie verder tabellen 66, 75.
4 Zie verder tabellen 59, 12.
5 Zie verder tabel 36.
6 Zie verder tabellen 66, 89, 50.
7 Zie verder tabellen 36, 21, 40.
8 Stopt te Brussel-Congres 9 08.
9 Zonder bagageruim.
10 Rijdt niet tijdens de rijperiode van de toeristentreinen.

1 Voir tableau 66.
2 Voir tableaux 36, 37.
3 Voir tableaux 66, 75.
4 Voir tableaux 59, 12.
5 Voir tableau 36.
6 Voir tableaux 66, 89, 50.
7 Voir tableaux 36, 21, 40.
8 Arrêt à Bruxelles-Congrès 9 08.
9 Pas de compartiment fourgon.
10 Ne circule pas pendant la période de circulation des trains touristiques.

50a



50a

tab km			L 5159	L 5008	T 8779	IC B 509	IC E 634	IC G 735	IC F 661	L 5160	L 5160	L 5009	T 8780	IC B 510	INT 2361	IC E 635	IC G 736	IC F 662	L 5161	L 5161	L 5010	T 8781
			1		✲					✲	1		✲						✲	1		✲
0	**Zeebrugge**			10 28								11 28									12 28	
2	Zwankendamme			10 31								11 31									12 31	
3	Lissewege			10 33								11 33									12 33	
12	Brugge-Sint-Pieters			10 39								11 39									12 39	
15	**Brugge**	O		2 10 43								2 11 43									2 12 43	
0	**Knokke**				10 29				**11 01**				11 29					**12 01**				12 29
2	Duinbergen				10 32				**11 04**				11 32					**12 04**				12 32
3	Heist				10 34				**11 06**				11 34					**12 06**				12 34
19	Brugge-Sint-Pieters				|			|				|					|				|
22	**Brugge**	O			10 46				**11 18**				11 46					**12 18**				12 46
0	**Blankenberge**								**11 05**	11 18								**12 05**	12 18			
12	Brugge-Sint-Pieters								|	|								|	|		
15	**Brugge**	O							**11 15**	11 28								**12 15**	12 28			
0	**Oostende**					**10 34**	**10 48**	**11 04**						**11 34**	**11 40**	**11 48**	**12 04**					
23	**Brugge**	O				**10 48**	**11 01**	5 **11 18**						**11 48**	7 **11 52**	**12 01**	5 **12 18**					
23	**Brugge**		10 32			**10 50**	**11 02**		**11 25**	11 32	11 32			**11 50**		**12 02**		**12 25**	12 32	12 32		
29	Oostkamp		10 37							11 37	11 37								12 37	12 37		
34	Beernem		10 42							11 42	11 42								12 42	12 42		
39	Maria-Aalter		10 46							11 46	11 46								12 46	12 46		
44	Aalter		10 50							11 50	11 50								12 50	12 50		
47	Bellem		10 53							11 53	11 53								12 53	12 53		
50	Hansbeke		10 56							11 56	11 56								12 56	12 56		
53	Landegem		10 59							11 59	11 59								12 59	12 59		
59	Drongen		11 03							12 03	12 03								13 03	13 03		
63	**Gent-Sint-Pieters**	O	11 07			**11 12**	4 **11 25**		**11 46**	12 07	12 07			**12 12**		4 **12 25**		**12 46**	13 07	13 07		
59	*Antwerpen-Centraal*	O	*12 15*			*12 15*	**12 15**		*12 44*	*13 15*	*13 15*			*13 15*		**13 15**		*13 44*	*14 15*	*14 15*		
63	**Gent-Sint-Pieters**					**11 15**			**11 48**					**12 15**				**12 48**				
119	**Brussel-Bruxelles** Zuid/Midi	O				**11 43**			**12 15**					**12 43**				**13 15**				
	Brussel-Bruxelles Centr.	O				**11 50**			**12 21**					**12 50**				**13 21**				
	Brussel-Bruxelles Noord/Nord	O				3 **11 55**			6 **12 25**					3 **12 55**				6 **13 25**				
36	*Schaarbeek/Schaerbeek*	O				*12 06*			*12 36*					*13 06*				*13 36*				
161	*Namur*	O							*13 20*									*14 20*				
36	*Leuven*	O				**12 15**			**12 45**					**13 15**				**13 45**				
36	*Liège-Guillemins*	O				**12 56**			**13 40**					**13 56**				**14 40**				
37	*Köln Hbf*	O				*14 42*																

tab km			IC B 425	IC E 636	IC G 737	IC F 663	L 5162 ☼	L 5162 1	L 5011	T 8782 ☼	IC B 427 8	IC E 637	IC G 738	IC F 664	L 5163 ☼	L 5163 1	L 5012	T 8783 ☼	IC B 513	IC E 638	IC G 739	IC F 665
0	**Zeebrugge**								13 28								14 28					
2	Zwankendamme								13 31								14 31					
3	Lissewege								13 33								14 33					
12	Brugge-Sint-Pieters								13 39								14 39					
15	**Brugge**	O							2 13 43								2 14 43					
0	**Knokke**					**13 01**				13 29				**14 01**				14 29				**15 01**
2	Duinbergen					**13 04**				13 32				**14 04**				14 32				**15 04**
3	Heist					**13 06**				13 34				**14 06**				14 34				**15 06**
19	Brugge-Sint-Pieters					|				|				|				|			|
22	**Brugge**	O				**13 18**				13 46				**14 18**				14 46				**15 18**
0	**Blankenberge**					**13 05**	13 18							**14 05**	14 18							**15 05**
12	Brugge-Sint-Pieters					|	|						|	|							|
15	**Brugge**	O				**13 15**	13 28							**14 15**	14 28							**15 15**
0	**Oostende**		**12 34**	**12 48**	**13 04**						**13 34**	**13 48**	**14 04**						**14 34**	**14 48**	**15 04**	
23	**Brugge**	O	**12 48**	**13 01**	5 13 18						**13 48**	**14 01**	5 14 18						**14 48**	**15 01**	5 15 18	
23	**Brugge**		**12 50**	**13 02**		**13 25**	13 32	13 32			**13 50**	**14 02**		**14 25**	14 32	14 32			**14 50**	**15 02**		**15 25**
29	Oostkamp		|	|		|	13 37	13 37		|	|		|	14 37	14 37			|	|		|
34	Beernem		|	|		|	13 42	13 42		|	|		|	14 42	14 42			|	|		|
39	Maria-Aalter		|	|		|	13 46	13 46		|	|		|	14 46	14 46			|	|		|
44	Aalter		|	|		|	13 50	13 50		|	|		|	14 50	14 50			|	|		|
47	Bellem		|	|		|	13 53	13 53		|	|		|	14 53	14 53			|	|		|
50	Hansbeke		|	|		|	13 56	13 56		|	|		|	14 56	14 56			|	|		|
53	Landegem		|	|		|	13 59	13 59		|	|		|	14 59	14 59			|	|		|
59	Drongen		|	|		|	14 03	14 03		|	|		|	15 03	15 03			|	|		|
63	**Gent-Sint-Pieters**	O	**13 12**	4 **13 25**		**13 46**	14 07	14 07			**14 12**	4 **14 25**		**14 46**	15 07	15 07			**15 12**	4 **15 25**		**15 46**
59	*Antwerpen-Centraal*	O	*14 15*	**14 15**		*14 44*	*15 15*	*15 15*			*15 15*	**15 15**		*15 44*	*16 15*	*16 15*			*16 15*	**16 15**		*16 44*
63	**Gent-Sint-Pieters**		**13 15**			**13 48**					**14 15**			**14 48**					**15 15**			**15 48**
119	**Brussel-Bruxelles** Zuid/Midi	O	**13 43**			**14 15**					**14 43**			**15 15**					**15 43**			**16 15**
	Brussel-Bruxelles Centr.	O	**13 50**			**14 21**					**14 52**			**15 21**					**15 50**			**16 21**
	Brussel-Bruxelles Noord/Nord	O	3 **13 55**			6 **14 25**					3 **14 56**			6 **15 25**					3 **15 55**			6 **16 25**
36	*Schaarbeek/Schaerbeek*	O	*14 06*			*14 37*					*15 06*			*15 36*					*16 06*			*16 36*
161	*Namur*	O				*15 20*								*16 20*					*17 02*			*17 20*
36	*Leuven*	O	**14 15**			**14 45**					**15 16**			**15 45**					**16 15**			**16 45**
36	*Liège-Guillemins*	O	**14 56**			**15 40**					**15 56**			**16 40**					**16 56**			**17 40**
37	*Köln Hbf*	O	**16 42**								**17 42**								*19 02*			

1 Rijdt niet tijdens de rijperiode van de toeristentreinen.
2 Zie verder tabel 66.
3 Zie verder tabellen 36, 37.
4 Zie verder tabellen 59, 12.
5 Zie verder tabellen 66, 89, 50.
6 Zie verder tabellen 36, 21, 40.
7 Zie verder tabellen 66, 75.
8 Zonder bagageruim.

1 Ne circule pas pendant la période de circulation des trains touristiques.
2 Voir tableau 66.
3 Voir tableaux 36, 37.
4 Voir tableaux 59, 12.
5 Voir tableaux 66, 89, 50.
6 Voir tableaux 36, 21, 40.
7 Voir tableaux 66, 75.
8 Pas de compartiment fourgon.

50a



tab km			L 5164	L 5164	L 5013	T 8784	IC B 514	IC E 639	IC G 740	IC F 666	L 5165	L 5165	L 5014	T 8785	IC B 515	IC E 640	P 4018	P 4019	35	IC G 741	IC F 667	IC H 1818
			✲	1		✲					✲	1		✲			▲		7 8			✲
0	**Zeebrugge**				15 28								16 28				16 48					
2	Zwankendamme				15 31								16 31				16 51					
3	Lissewege				15 33								16 33				16 53					
12	Brugge-Sint-Pieters				15 39								16 39				16 58					
15	**Brugge**	O			2 15 43								2 16 43				17 02					
0	**Knokke**					15 29				**16 01**				16 29							**17 01**	
2	Duinbergen					15 32				**16 04**				16 32							**17 04**	
3	Heist					15 34				**16 06**				16 34							**17 06**	
19	Brugge-Sint-Pieters					|				|				|							|	
22	**Brugge**	O				15 46				**16 18**				16 46							**17 18**	
0	**Blankenberge**		15 18							**16 05**	16 18										**17 05**	17 16
12	Brugge-Sint-Pieters		|							|	|									|	|
15	**Brugge**	O	15 28							**16 15**	16 28										**17 15**	17 26
0	**Oostende**						15 34	15 48	16 04						16 34	16 48			16 57	17 04		
23	**Brugge**	O					15 48	16 01	5 16 18						16 48	17 01			17 10	5 17 18		
23	**Brugge**		15 32	15 32			15 50	16 02		**16 25**	16 32	16 32			16 50	17 02		17 05	17 12		**17 25**	17 28
29	Oostkamp		15 37	15 37			|	|		|	16 37	16 37			|		17 09	|		|	|
34	Beernem		15 42	15 42			|	|		|	16 42	16 42			|		17 14	|		|	|
39	Maria-Aalter		15 46	15 46			|	|		|	16 46	16 46			|		17 18	|		|	|
44	Aalter		15 50	15 50			|	|		|	16 50	16 50			|		17 26	|		|	|
47	Bellem		15 53	15 53			|	|		|	16 53	16 53			|		17 29	|		|	|
50	Hansbeke		15 56	15 56			|	|		|	16 56	16 56			|		17 32	|		|	|
53	Landegem		15 59	15 59			|	|		|	16 59	16 59			|		17 35	|		|	|
59	Drongen		16 03	16 03			|	|		|	17 03	17 03			|		17 39	|		|	|
63	**Gent-Sint-Pieters**	O	16 07	16 07			16 12	4 16 25		16 46	17 07	17 07			17 12	4 17 25		17 43	17 34		17 46	17 51
59	*Antwerpen-Centraal*	O	*17 15*	*17 15*			*17 15*	17 15		*17 44*	*18 15*	*18 15*			*18 15*	18 15		*18 44*	*18 44*		*18 44*	*18 44*
63	**Gent-Sint-Pieters**						16 15			16 48					17 15				17 36		17 48	17 57
119	**Brussel-Bruxelles** Zuid/Midi	O					16 43			17 15					17 43				18 04		18 15	18 40
	Centr.	O					16 50			17 21					17 50				18 11		18 21	18 47
	Noord/Nord	O					3 16 55			6 17 25					3 17 55				3 18 15		6 18 25	9 18 51
36	*Schaarbeek/Schaerbeek*	O					*17 06*			*17 36*					*18 08*				*18 30*		*18 36*	*19 06*
161	*Namur*	O					*17 51*			*18 20*					*18 45*				*19 20*		*19 20*	19 42
36	*Leuven*	O					17 15			17 45					18 15				*18 45*		18 45	*19 15*
36	*Liège-Guillemins*	O					17 56			18 40					18 56				19 11		19 40	*19 56*
37	*Köln Hbf*	O					*19 42*								*20 42*				20 42			*21 55*

Memling

tab km			L 5166	L 5166	P 4014	L 5015	T 8786	INT 233	T 8930	IC E 641	T 8925	IC G 742	IC F 668	IC H 1819	L 5167	L 5167	T 8921	L 5016	T 8787	IC B 517	T 8941	INT 2368
			✲	1	1		✲	7	✲		✲			✲	✲	1	✲		✲		✲	
0	**Zeebrugge**					17 28												18 28				
2	Zwankendamme					17 31												18 31				
3	Lissewege					17 33												18 33				
12	Brugge-Sint-Pieters					17 39												18 39				
15	**Brugge**	O				2 17 43												2 18 43				
0	**Knokke**						17 29				17 40		**18 01**						18 29			
2	Duinbergen						17 32				17 43		**18 04**						18 32			
3	Heist						17 34				17 45		**18 06**						18 34			
19	Brugge-Sint-Pieters						|				|		|					|			
22	**Brugge**	O					17 46				17 57		**18 18**						18 46			
0	**Blankenberge**		17 13		1 7 28				17 44		17 50		**18 05**	**18 16**	18 19		18 28				18 43	
12	Brugge-Sint-Pieters		|		17 36				|		|		|	|		|				|	
15	**Brugge**	O	17 23		17 40				17 54		18 00		**18 15**	**18 26**	18 29		18 39				18 53	
0	**Oostende**							**17 34**		**17 48**		**18 04**								**18 34**		**18 40**
23	**Brugge**	O						**17 48**		**18 01**		5 **18 18**								**18 48**		14 **18 53**
23	**Brugge**		17 32	17 32				**17 50**	17 56	**18 02**	18 05		**18 25**	**18 28**	18 32	18 32	18 42			**18 50**	18 54	
29	Oostkamp		17 37	17 37					|	|	|		|	|	18 37	18 37	|			|	
34	Beernem		17 42	17 42					|	|	|		|	|	18 42	18 42	|			|	
39	Maria-Aalter		17 46	17 46					|	|	|		|	|	18 46	18 46	|			|	
44	Aalter		17 50	17 50					|	|	|		|	|	18 50	18 50	|			|	
47	Bellem		17 53	17 53					|	|	|		|	|	18 53	18 53	|			|	
50	Hansbeke		17 56	17 56					|	|	|		|	|	18 56	18 56	|			|	
53	Landegem		17 59	17 59					|	|	|		|	|	18 59	18 59	|			|	
59	Drongen		18 03	18 03					|	|	|		|	|	19 03	19 03	|			|	
63	**Gent-Sint-Pieters**	O	18 07	18 07				**18 12**	18 18	4 **18 25**	11 18 28		**18 46**	**18 51**	19 07	19 07	12 19 09			**19 12**	13 19 16	
59	*Antwerpen-Centraal*	O	*19 15*	*19 15*				*19 15*	*19 15*	**19 15**	19 21		*19 44*	*19 44*	*20 00*	*20 15*	*20 00*			*20 15*	20 00	
63	**Gent-Sint-Pieters**							**18 15**	18 20				**18 48**	**18 57**						**19 15**		
119	**Brussel-Bruxelles** Zuid/Midi	O						**18 43**	18 54				**19 15**	**19 40**						**19 43**		
	Centr.	O						**18 50**	18 58				**19 21**	**19 47**						**19 50**		
	Noord/Nord	O						3 **18 55**	10 19 02				6 **19 25**	9 **19 51**						3 **19 55**		
36	*Schaarbeek/Schaerbeek*	O						*19 06*	*19 13*				*19 36*	*20 06*						*20 06*		
161	*Namur*	O							*20 04*				*20 20*	**20 42**								
36	*Leuven*	O						**19 15**	19 27				**19 45**	*20 15*						**20 15**		
36	*Liège-Guillemins*	O						**19 56**					**20 40**	*20 56*						**20 56**		
37	*Köln Hbf*	O						**21 55**						*22 42*						*22 42*		

Nord Express

1 Rijdt niet tijdens de rijperiode van de toeristentreinen.
2 Zie verder tabel 66.
3 Zie verder tabellen 36, 37.
4 Zie verder tabellen 59, 12.
5 Zie verder tabellen 66, 89, 50.
6 Zie verder tabellen 36, 21, 40.
7 Zonder bagageruim.
8 Trein met toeslag in Duitsland.
9 Zie verder tabellen 161, 154.
10 Zie verder tabellen 36, 35.
11 Zie verder tabel 59.
12 Zie verder tabellen 53, 53a, 35, 34.
13 Zie verder tabellen 59, 15.
14 Zie verder tabellen 66, 75.

1 Ne circule pas pendant la période de circulation des trains touristiques.
2 Voir tableau 66.
3 Voir tableaux 36, 37.
4 Voir tableaux 59, 12.
5 Voir tableaux 66, 89, 50.
6 Voir tableaux 36, 21, 40.
7 Pas de compartiment fourgon.
8 Train avec supplément en Allemagne.
9 Voir tableaux 161, 154.
10 Voir tableaux 36, 35.
11 Voir tableau 59.
12 Voir tableaux 53, 53a, 35, 34.
13 Voir tableaux 59, 15.
14 Voir tableaux 66, 75.

50a



50a

tab km			IC E 642	T 8839	T 8928	IC G 743	IC F 669	L 5168	L 5168	L 5017	T 8788	IC B 439	IC E 643	IC G 744	IC F 670	L 5169	L 5169	L 5018	T 8789	IC B 519	IC E 644	IC G 745
				✲	✲			✲	5		✲					✲	5		✲			
0	**Zeebrugge**									19 28								20 28				
2	Zwankendamme									19 31								20 31				
3	Lissewege									19 33								20 33				
12	Brugge-Sint-Pieters									19 39								20 39				
15	**Brugge**	O								6 19 43								6 20 43				
0	**Knokke**						**19 01**				19 29				**20 01**				20 29			
2	Duinbergen						**19 04**				19 32				**20 04**				20 32			
3	Heist						**19 06**				19 34				**20 06**				20 34			
19	Brugge-Sint-Pieters						|				|				|			|			
22	**Brugge**	O					**19 18**				19 46				**20 18**				20 46			
0	**Blankenberge**			18 57	19 02		**19 05**	19 18							**20 05**	20 18						
12	Brugge-Sint-Pieters			|	|	|	|							|	|					
15	**Brugge**	O		19 07	19 12		**19 15**	19 28							**20 15**	20 28						
0	**Oostende**		18 48			19 04						19 34	19 48	20 04						20 34	20 48	21 04
23	**Brugge**	O	19 01			3 19 18						19 48	20 01	3 20 18						20 48	21 01	6 21 18
23	**Brugge**		19 02	19 10	19 15		19 25	19 32	19 32			19 50	20 02		20 25	20 32	20 32			20 50	21 02	
29	Oostkamp		|	|	|		|	19 37	19 37		|	|		|	20 37	20 37		|	|	
34	Beernem		|	|	|		|	19 42	19 42		|	|		|	20 42	20 42		|	|	
39	Maria-Aalter		|	|	|		|	19 46	19 46		|	|		|	20 46	20 46		|	|	
44	Aalter		|	|	|		|	19 50	19 50		|	|		|	20 50	20 50		|	|	
47	Bellem		|	|	|		|	19 53	19 53		|	|		|	20 53	20 53		|	|	
50	Hansbeke		|	|	|		|	19 56	19 56		|	|		|	20 56	20 56		|	|	
53	Landegem		|	|	|		|	19 59	19 59		|	|		|	20 59	20 59		|	|	
59	Drongen		|	|	|		|	20 03	20 03		|	|		|	21 03	21 03		|	|	
63	**Gent-Sint-Pieters**	O	1 19 25	19 32	2 19 37		**19 46**	20 07	20 07			20 12	1 20 25		20 46	21 07	21 07			21 12	2 21 25	
59	*Antwerpen-Centraal*	O	20 15	*20 36*	20 36		*20 44*	*21 15*	*21 15*			*21 15*	21 15		*21 44*	*22 15*	*22 15*			*22 15*	22 15	
63	**Gent-Sint-Pieters**			19 33			**19 48**					**20 15**			**20 48**					**21 15**		
119	**Brussel-Bruxelles** Zuid/Midi	O		20 06			**20 15**					**20 43**			**21 15**					**21 43**		
	Centr.	O		20 12			**20 21**					**20 50**			**21 21**					**21 50**		
	Noord/Nord	O		20 16			4 20 25					7 20 55			4 21 25					7 21 55		
36	*Schaarbeek/Schaerbeek*	O		20 22			*20 36*					*21 06*			*21 36*					*22 06*		
161	*Namur*	O		*21 20*			*21 20*								*22 20*							
36	*Leuven*	O		*20 45*			**20 45**					**21 15**			**21 45**					**22 15**		
36	*Liège-Guillemins*	O		*21 40*			**21 40**					**21 56**			**22 40**					**22 56**		
37	*Köln Hbf*	O										**23 38**										

tab km			IC F 671	L 5170 ✲	L 5170 5	L 5019	T 8790 ✲	IC B 520	IC E 645	IC F 672 ✲	IC F 672 5	L 5020	L 5171	IC B 521	IC F 673	L 5172
0	**Zeebrugge**					21 28						22 14				
2	Zwankendamme					21 31						22 17				
3	Lissewege					21 33						22 19				
12	Brugge-Sint-Pieters					21 39						22 24				
15	**Brugge**	O				6 21 43						6 22 28				
0	**Knokke**		**21 01**				21 29			**22 01**	**22 01**				**23 01**	
2	Duinbergen		**21 04**				21 32			**22 04**	**22 04**				**23 04**	
3	Heist		**21 06**				21 34			**22 06**	**22 06**				**23 06**	
19	Brugge-Sint-Pieters		|				|			|	|			|	
22	**Brugge**	O	**21 18**				21 46			**22 18**	**22 18**				**23 18**	
0	**Blankenberge**		**21 05**	21 18						**22 05**	**22 05**				**23 05**	
12	Brugge-Sint-Pieters		|	|					|	|				|	
15	**Brugge**	O	**21 15**	21 28						**22 15**	**22 15**				**23 15**	
0	**Oostende**							**21 34**	**21 46**					**22 34**		
23	**Brugge**	O						**21 48**	**22 01**					**22 48**		
23	**Brugge**		**21 25**	21 32	21 32			**21 50**	**22 02**	**22 25**			22 32	**22 50**		23 32
29	Oostkamp		|	21 37	21 37			|	|	|		22 37	|		23 37
34	Beernem		|	21 42	21 42			|	|	|		22 42	|		23 42
39	Maria-Aalter		|	21 46	21 46			|	|	|		22 46	|		23 46
44	Aalter		|	21 50	21 50			|	|	|		22 50	|		23 50
47	Bellem		|	21 53	21 53			|	|	|		22 53	|		23 53
50	Hansbeke		|	21 56	21 56			|	|	|		22 56	|		23 56
53	Landegem		|	21 59	21 59			|	|	|		22 59	|		23 59
59	Drongen		|	22 03	22 03			|	|	|		23 03	|		0 03
63	**Gent-Sint-Pieters**	O	**21 46**	22 07	22 07			**22 12**	2 **22 25**	**22 46**			23 07	**23 12**		0 07
59	*Antwerpen-Centraal*	O	*22 44*	*23 15*	*23 15*			*23 15*	**23 15**	*23 44*						
63	**Gent-Sint-Pieters**		**21 48**					**22 15**		**22 48**				**23 14**		
119	**Brussel-Bruxelles** Zuid/Midi	O	**22 15**					**22 43**		**23 15**				**23 45**		
	Brussel-Bruxelles Centr.	O	**22 21**					**22 53**		**23 21**				**23 50**		
	Brussel-Bruxelles Noord/Nord	O	4 **22 25**					8 **22 57**		**23 25**				7 **23 55**		
36	*Schaarbeek/Schaerbeek*	O	*22 36*					*23 06*		**23 32**				**0 01**		
161	*Namur*	O														
36	*Leuven*	O	**22 45**					**23 17**						**0 21**		
36	*Liège-Guillemins*	O	**23 40**					**23 58**						**1 14**		
37	*Köln Hbf*	O														

1 Zie verder tabellen 59, 12.
2 Zie verder tabel 59.
3 Zie verder tabellen 66, 89, 50.
4 Zie verder tabellen 36, 21, 40.
5 Rijdt niet tijdens de rijperiode van de toeristentreinen.
6 Zie verder tabel 66.
7 Zie verder tabellen 36, 37.
8 Zie verder tabel 36.

1 Voir tableaux 59, 12.
2 Voir tableau 59.
3 Voir tableaux 66, 89, 50.
4 Voir tableaux 36, 21, 40.
5 Ne circule pas pendant la période de circulation des trains touristiques.
6 Voir tableau 66.
7 Voir tableaux 36, 37.
8 Voir tableau 36.

52

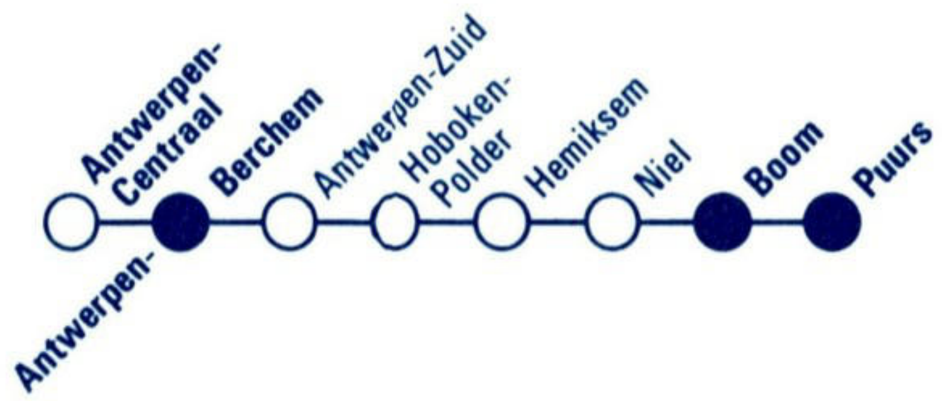

De treinen tussen Puurs en Boom worden voorlopig door bussen vervangen, die allen mogen gebruikt worden van maandag tot vrijdag door reizigers met een NMBS-vervoerbewijs ; de dienstregelingen worden in de stations uitgehangen.

Les trains entre Puurs et Boom sont provisoirement remplacés par des autobus, qui sont tous accessibles du lundi au vendredi aux voyageurs, munis d'un titre de transport SNCB ; les horaires sont affichés dans les gares.

52

tab km			L 6152	L 6153	L 6154	L 6155	L 6156	L 6157	L 6158	L 6159	L 6160	L 6161	L 6162	L 6163	L 6164	L 6165	L 6166	L 6167	L 6168	L 6169		
0	**Antwerpen-Centraal**		5 05	5 39	6 39	7 39	8 39	9 39	10 39	11 39	12 39	13 39	14 39	15 39	16 39	17 39	18 39	19 39	20 39	21 39		
3	**Antwerpen-Berchem**	O	5 08	5 42	6 42	7 42	8 42	9 42	10 42	11 42	12 42	13 42	14 42	15 42	16 42	17 42	18 42	19 42	20 42	21 42		
25	*Brussel-Bruxelles Zuid/Midi*			*4 30*	*5 56*	*6 56*	*7 56*	*8 56*	*9 56*	*10 56*	*11 56*	*12 56*	*13 56*	*14 56*	*15 56*	*16 56*	*17 56*	*18 56*	*19 56*	*20 42*		
25	*Brussel-Bruxelles Centr.*			*4 35*	*6 00*	*7 00*	*7 59*	*9 00*	*10 00*	*11 00*	*12 00*	*13 00*	*14 00*	*15 00*	*16 00*	*17 00*	*18 00*	*19 00*	*20 00*	*20 46*		
25	*Brussel-Bruxelles Noord/Nord*			*4 40*	*6 04*	*7 04*	*8 07*	*9 04*	*10 04*	*11 04*	*12 04*	*13 04*	*14 04*	*15 04*	*16 04*	*17 04*	*18 04*	*19 04*	*20 04*	*20 51*		
3	**Antwerpen-Berchem**		5 10	5 44	6 44	7 44	8 44	9 44	10 44	11 44	12 44	13 44	14 44	15 44	16 44	17 44	18 44	19 44	20 44	21 44		
7	Antwerpen-Zuid		5 15	5 49	6 49	7 49	8 49	9 49	10 49	11 49	12 49	13 49	14 49	15 49	16 49	17 49	18 49	19 49	20 49	21 49		
11	Hoboken-Polder		5 19	5 53	6 53	7 53	8 53	9 53	10 53	11 53	12 53	13 53	14 53	15 53	16 53	17 53	18 53	19 53	20 53	21 53		
17	Hemiksem		5 25	5 58	6 58	7 58	8 58	9 58	10 58	11 58	12 58	13 58	14 58	15 58	16 58	17 58	18 58	19 58	20 58	21 58		
20	Niel		5 28	6 01	7 01	8 01	9 01	10 01	11 01	12 01	13 01	14 01	15 01	16 01	17 01	18 01	19 01	20 01	21 01	22 01		
23	**Boom**	O	5 32	6 05	7 05	8 05	9 05	10 05	11 05	12 05	13 05	14 05	15 05	16 05	17 05	18 05	19 05	20 05	21 05	22 05		
29	**Puurs**	O																				

BELGISCHE VRIENDEN
van de STOOMLOKOMOTIEF v.z.w.

ZIE BLZ. 396 – VOIR PAGE 396

A

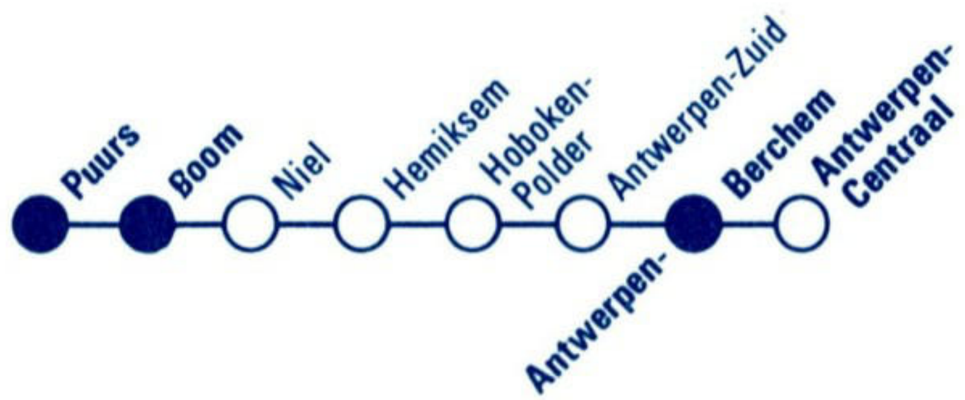

De treinen tussen Puurs en Boom worden voorlopig door bussen vervangen, die allen mogen gebruikt worden van maandag tot vrijdag door reizigers met een NMBS-vervoerbewijs ; de dienstregelingen worden in de stations uitgehangen.

Les trains entre Puurs et Boom sont provisoirement remplacés par des autobus, qui sont tous accessibles du lundi au vendredi aux voyageurs, munis d'un titre de transport SNCB ; les horaires sont affichés dans les gares.

tab km			L 6178	L 6179	L 6180	L 6181	L 6182	L 6183	L 6184	L 6185	L 6186	L 6187	L 6188	L 6189	L 6190	L 6191	L 6192	L 6193	L 6194	L 6195
0	**Puurs**																			
6	**Boom**		5 37	6 37	7 37	8 37	9 37	10 37	11 37	12 37	13 37	14 37	15 37	16 37	17 37	18 37	19 37	20 37	21 37	22 37
9	Niel		5 41	6 41	7 41	8 41	9 41	10 41	11 41	12 41	13 41	14 41	15 41	16 41	17 41	18 41	19 41	20 41	21 41	22 41
12	Hemiksem		5 44	6 44	7 44	8 44	9 44	10 44	11 44	12 44	13 44	14 44	15 44	16 44	17 44	18 44	19 44	20 44	21 44	22 44
18	Hoboken-Polder		5 49	6 49	7 49	8 49	9 49	10 49	11 49	12 49	13 49	14 49	15 49	16 49	17 49	18 49	19 49	20 49	21 49	22 49
22	Antwerpen-Zuid		5 53	6 53	7 53	8 53	9 53	10 53	11 53	12 53	13 53	14 53	15 53	16 53	17 53	18 53	19 53	20 53	21 53	22 53
26	**Antwerpen-Berchem**	O	5 58	6 58	7 58	8 58	9 58	10 58	11 58	12 58	13 58	14 58	15 58	16 58	17 58	18 58	19 58	20 58	21 58	22 58
25	*Brussel-Bruxelles Noord/Nord*	O	*6 38*	*7 38*	*8 38*	*9 38*	*10 38*	*11 38*	*12 38*	*13 38*	*14 38*	*15 38*	*16 38*	*17 38*	*18 38*	*19 38*	*20 51*	*21 51*	*22 51*	*23 51*
25	*Brussel-Bruxelles Centr.*	O	*6 42*	*7 42*	*8 42*	*9 42*	*10 42*	*11 42*	*12 42*	*13 42*	*14 42*	*15 42*	*16 42*	*17 42*	*18 42*	*19 42*	*20 56*	*21 56*	*22 56*	*23 56*
25	*Brussel-Bruxelles Zuid/Midi*	O	*6 46*	*7 46*	*8 46*	*9 46*	*10 46*	*11 46*	*12 46*	*13 46*	*14 46*	*15 46*	*16 46*	*17 46*	*18 46*	*19 46*	*21 00*	*22 00*	*23 00*	*24 00*
26	**Antwerpen-Berchem**		6 00	7 00	8 00	9 00	10 00	11 00	12 00	13 00	14 00	15 00	16 00	17 00	18 00	19 00	20 00	21 00	22 00	23 00
29	**Antwerpen-Centraal**	O	6 03	7 03	8 03	9 03	10 03	11 03	12 03	13 03	14 03	15 03	16 03	17 03	18 03	19 03	20 03	21 03	22 03	23 03

ANTWERPEN → BLANKENBERGE KNOKKE

RECHTSTREEKSE TOERISTENTREIN tijdens het weekend

53

53

A

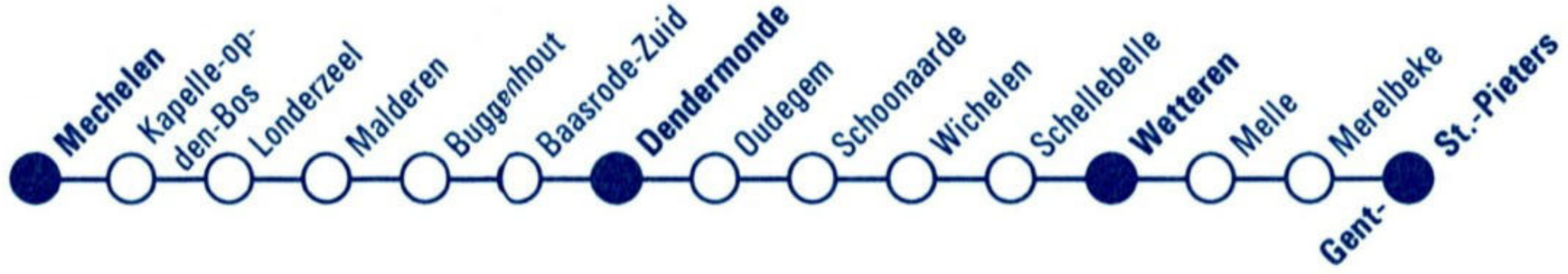

tab km			IR f 1752	L 5278	IR f 1753	L 5279	P 3069	IR f 1754	L 5280	P 3370	IR f 1755	L 5281	T 8901	IR f 1756	L 5282	IR f 1757	L 5283	IR f 1758	L 5284	IR f 1759	L 5285	P 3067
							▲						2 ☼									③ ●
25	*Antwerpen-Centraal*			5 00	5 49	6 00		6 54	7 00	7 19	7 49	8 00	8 19	8 49	9 00	9 49	10 00	10 49	11 00	11 49	12 00	12 30
25	*Brussel-Zuid/Midi*			4 30	5 42	5 56		6 42	6 56	7 10	7 42	7 42	8 10	8 42	8 56	9 42	9 56	10 42	10 56	11 42	11 56	12 26
25	*Bruxelles Centr.*			4 35	5 46	6 00		6 46	7 00	7 14	7 46	7 46	8 14	8 46	9 00	9 46	10 00	10 46	11 00	11 46	12 00	12 30
25	*Noord/Nord*			4 40	5 51	6 04		6 51	7 04	7 19	7 51	7 51	8 19	8 51	9 04	9 51	10 04	10 51	11 04	11 51	12 04	12 35
0	**Mechelen**			5 25	**6 18**	6 25		**7 18**	7 25	7 42	**8 18**	8 25	8 53	**9 18**	9 25	**10 18**	10 25	**11 18**	11 25	**12 18**	12 25	13 00
8	Kapelle-op-den-Bos			5 32	|	6 32		|	7 32	7 52	|	8 32	|	|	9 32	|	10 32	|	11 32	|	12 32	13 07
13	Londerzeel			5 36	|	6 36		|	7 36	7 55	|	8 36	9 04	|	9 36	|	10 36	|	11 36	|	12 36	13 11
18	Malderen			5 41	|	6 41		|	7 41	7 59	|	8 41	|	|	9 41	|	10 41	|	11 41	|	12 41	13 16
19	Buggenhout			5 44	|	6 44		|	7 44	8 03	|	8 44	9 11	|	9 44	|	10 44	|	11 44	|	12 44	13 19
23	Baasrode-Zuid			5 47	|	6 47		|	7 47	8 07	|	8 47	|	|	9 47	|	10 47	|	11 47	|	12 47	13 22
27	**Dendermonde**	O		5 51	**6 35**	6 51		**7 35**	7 51	8 12	**8 35**	8 51	9 18	**9 35**	9 51	**10 35**	10 51	**11 35**	11 51	**12 35**	12 51	13 26
27	**Dendermonde**		**5 37**	5 57	**6 37**	6 57	7 09	**7 37**	7 57		**8 37**	8 57	9 19	**9 37**	9 57	**10 37**	10 57	**11 37**	11 57	**12 37**	12 57	
29	Oudegem		|	6 01	|	7 01	7 13	|	8 01		|	9 01	|	|	10 01	|	11 01	|	12 01	|	13 01	
33	Schoonaarde		|	6 05	|	7 05	7 17	|	8 05		|	9 05	|	|	10 05	|	11 05	|	12 05	|	13 05	
36	Wichelen		|	6 08	|	7 08	7 20	|	8 08		|	9 08	|	|	10 08	|	11 08	|	12 08	|	13 08	
40	Schellebelle		|	6 12	|	7 12	7 24	|	8 12		|	9 12	|	|	10 12	|	11 12	|	12 12	|	13 12	
42	**Wetteren**		**5 49**	6 15	**6 49**	7 15	7 29	**7 49**	8 15		**8 49**	9 15	9 30	**9 49**	10 15	**10 49**	11 15	**11 49**	12 15	**12 49**	13 15	
49	Melle		|	|	|	|	|	|	|		|	|	|	|	|	|	|	|	|	|	
52	Merelbeke		|	6 21	|	7 21	7 35	|	8 21		|	9 21	|	|	10 21	|	11 21	|	12 21	|	13 21	
57	**Gent-Sint-Pieters**	O	1 **6 00**	6 26	1 **7 00**	7 26	7 40	1 **8 00**	8 26		1 **9 00**	9 26	3 9 41	1 **10 00**	10 26	1 **11 00**	11 26	1 **12 00**	12 26	1 **13 00**	13 26	
50a	*Brussel-Zuid/Midi*	O		*6 45*	*6 59*	*7 36*	*8 06*	*8 15*	*8 43*	*9 15*		*9 43*	*10 15*	*10 15*	*10 43*	*11 15*	*11 43*	*12 15*	*12 43*	*13 15*	*13 43*	*14 15*	
50a	*Bruxelles Centr.*	O		*6 50*	*7 05*	*7 41*	*8 11*	*8 21*	*8 50*	*9 21*		*9 50*	*10 21*	*10 21*	*10 50*	*11 21*	*11 50*	*12 21*	*12 50*	*13 21*	*13 50*	*14 21*	
50a	*Noord/Nord*	O		*6 55*	*7 09*	*7 45*	*8 15*	*8 25*	*8 55*	*9 25*		*9 55*	*10 25*	*10 25*	*10 55*	*11 25*	*11 55*	*12 25*	*12 55*	*13 25*	*13 55*	*14 25*	
50a	*Brugge*	O		*6 40*	*6 52*	*7 40*	*7 52*	*8 17*	*8 40*	*8 52*		*9 40*	*9 52*	10 03	*10 40*	*10 52*	*11 40*	*11 52*	*12 34*	*12 52*	*13 40*	*13 52*	
50a	*Oostende*	O		*6 54*	*7 09*	*7 54*	*8 09*		*8 54*	*9 09*		*9 54*	*10 09*		*10 54*	*11 09*	*11 54*	*12 09*	*12 48*	*13 09*	*13 54*	*14 09*	
75	*Kortrijk*	O	**6 34**	*7 10*	**7 34**	*8 11*	*8 11*	**8 34**	*9 10*		**9 34**	*10 10*	*10 10*	**10 34**	*11 10*	**11 34**	*12 10*	**12 34**	*13 10*	**13 34**	*14 10*	

MALINES

B-Excursion 122

Le Parc animalier de Planckendael + Le Musée du Jouet et de l'Apiculture
(en bateau de Malines à Planckendael)

tab km			IR f 1760	L 5286	IR f 1761	L 5287	IR f 1762	L 5288	IR f 1763	L 5289	P 4096	P 4223	IR f 1764	L 5290	P 4093	IR f 1765	L 5291	IR f 1766	L 5292	IR f 1767	L 5293	IR f 1768
25	*Antwerpen-Centraal*		12 49	13 00	13 49	14 00	14 49	15 00	15 49	16 00		16 30	16 49	17 00	17 19	17 49	18 00	18 49	19 00	19 49	19 49	20 49
25	*Brussel-Bruxelles Zuid/Midi*		12 42	12 56	13 42	13 56	14 42	14 56	15 42	15 56		16 26	16 42	16 56	17 10	17 42	17 56	18 42	18 56	19 42	19 56	20 42
25	*Brussel-Bruxelles Centr.*		12 46	13 00	13 46	14 00	14 46	15 00	15 46	16 00		16 30	16 46	17 00	17 14	17 46	18 00	18 46	19 00	19 46	20 00	20 46
25	*Brussel-Bruxelles Noord/Nord*		12 51	13 04	13 51	14 04	14 51	15 04	15 51	16 04		16 35	16 51	17 04	17 19	17 51	18 04	18 51	19 04	19 51	20 04	20 51
0	**Mechelen**		**13 18**	13 25	**14 18**	14 25	**15 18**	15 25	**16 18**	16 25		16 57	**17 18**	17 25	17 45	**18 18**	18 25	**19 18**	19 25	**20 18**	20 25	**21 18**
8	Kapelle-op-den-Bos		|	13 32	|	14 32	|	15 32	|	16 32		17 07	|	17 32	17 52	|	18 32	|	19 32	|	20 32	|
13	Londerzeel		|	13 36	|	14 36	|	15 36	|	16 36		17 12	|	17 36	17 58	|	18 36	|	19 36	|	20 36	|
18	Malderen		|	13 41	|	14 41	|	15 41	|	16 41		17 17	|	17 41	18 03	|	18 41	|	19 41	|	20 41	|
19	Buggenhout		|	13 44	|	14 44	|	15 44	|	16 44		17 20	|	17 44	18 06	|	18 44	|	19 44	|	20 44	|
23	Baasrode-Zuid		|	13 47	|	14 47	|	15 47	|	16 47		17 24	|	17 47	18 09	|	18 47	|	19 47	|	20 47	|
27	**Dendermonde**	O	**13 35**	13 51	**14 35**	14 51	**15 35**	15 51	**16 35**	16 51		17 28	**17 35**	17 51	18 13	**18 35**	18 51	**19 35**	19 51	**20 35**	20 51	**21 35**
27	**Dendermonde**		**13 37**	13 57	**14 37**	14 57	**15 37**	15 57	**16 37**	16 57	17 25		**17 37**	17 57		**18 37**	18 57	**19 37**	19 57	**20 37**	20 57	**21 37**
29	Oudegem		|	14 01	|	15 01	|	16 01	|	17 01	17 29		|	18 01		|	19 01	|	20 01	|	21 01	|
33	Schoonaarde		|	14 05	|	15 05	|	16 05	|	17 05	17 33		|	18 05		|	19 05	|	20 05	|	21 05	|
36	Wichelen		|	14 08	|	15 08	|	16 08	|	17 09	17 37		|	18 08		|	19 08	|	20 08	|	21 08	|
40	Schellebelle		|	14 12	|	15 12	|	16 12	|	17 13	17 41		|	18 12		|	19 12	|	20 12	|	21 12	|
42	**Wetteren**		**13 49**	14 15	**14 49**	15 15	**15 49**	16 15	**16 49**	17 16			**17 49**	18 15		**18 49**	19 15	**19 49**	20 15	**20 49**	21 15	**21 49**
49	Melle		|	|	|	|	|	|	|	|			|	|		|	|	|	|	|	|	|
52	Merelbeke		|	14 21	|	15 21	|	16 21	|	17 21			|	18 21		|	19 21	|	20 21	|	21 21	|
57	**Gent-Sint-Pieters**	O	**1 14 00**	14 26	**1 15 00**	15 26	**1 16 00**	16 26	**1 17 00**	17 26			**1 18 00**	18 26		**1 19 00**	19 26	**1 20 00**	20 26	**1 21 00**	21 26	**1 22 00**
50a	*Brussel-Bruxelles Zuid/Midi*	O	*14 43*	*15 15*	*15 43*	*16 15*	*16 43*	*17 15*	*17 43*	*18 04*			*18 43*	*19 15*		*19 43*	*20 15*	*20 43*	*21 15*	*21 43*	*22 15*	*22 43*
50a	*Brussel-Bruxelles Centr.*	O	*14 50*	*15 21*	*15 50*	*16 21*	*16 50*	*17 21*	*17 50*	*18 11*			*18 50*	*19 21*		*19 50*	*20 21*	*20 50*	*21 21*	*21 50*	*22 21*	*22 53*
50a	*Brussel-Bruxelles Noord/Nord*	O	*14 55*	*15 25*	*15 55*	*16 25*	*16 55*	*17 25*	*17 55*	*18 15*			*18 55*	*19 25*		*19 55*	*20 25*	*20 55*	*21 25*	*21 55*	*22 25*	*22 57*
50a	*Brugge*	O	*14 40*	*14 52*	*15 40*	*15 52*	*16 40*	*16 52*	*17 40*	*17 52*			*18 40*	*18 52*		*19 40*	*19 52*	*20 40*	*20 52*	*21 40*	*21 52*	*22 40*
50a	*Oostende*	O	*14 54*	*15 09*	*15 54*	*16 09*	*16 54*	*17 09*	*17 54*	*18 09*			*18 54*	*19 09*		*19 54*	*20 09*	*20 54*	*21 09*	*21 54*	*22 09*	*22 54*
75	*Kortrijk*	O	**14 34**	*15 10*	**15 34**	*16 10*	**16 34**	*17 09*	**17 34**	*18 08*			**18 34**	*19 10*		**19 34**	*20 10*	**20 34**	*21 10*	**21 34**	*22 10*	**22 34**

1 Zie verder tabellen 75, 69.
2 Bestemming Blankenberge 10 15.
3 Zie verder tabel 50a.

1 Voir tableaux 75, 69.
2 Destination Blankenberge 10 15.
3 Voir tableau 50a.

GENT

Kennismaking met de Arteveldestad

53



tab km			L 5294	IR f 1769	L 5295	IR f 1770			
25	*Antwerpen-Centraal*		*20 49*	*21 49*	*21 49*	*22 49*			
25	*Brussel-Bruxelles* *Zuid/Midi*		*20 42*	*21 42*	*21 42*	*22 42*			
25	*Brussel-Bruxelles* *Centr.*		*20 46*	*21 46*	*21 46*	*22 46*			
25	*Brussel-Bruxelles* *Noord/Nord*		*20 51*	*21 51*	*21 51*	*22 51*			
0	**Mechelen**		21 25	**22 18**	22 25	**23 18**			
8	Kapelle-op-den-Bos		21 32	|	22 32	**23 27**			
13	Londerzeel		21 36	|	22 36	**23 31**			
18	Malderen		21 41	|	22 41	**23 36**			
19	Buggenhout		21 44	|	22 44	**23 38**			
23	Baasrode-Zuid		21 47	|	22 47	**23 41**			
27	**Dendermonde**	O	21 51	**22 35**	22 51	**23 46**			
27	**Dendermonde**		21 57	**22 37**	22 57				
29	Oudegem		22 01	|	23 01				
33	Schoonaarde		22 05	|	23 05				
36	Wichelen		22 08	|	23 08				
40	Schellebelle		22 12	|	23 12				
42	**Wetteren**		22 15	**22 49**	23 15				
49	Melle		|	|	|				
52	Merelbeke		22 21	|	23 21				
57	**Gent-Sint-Pieters**	O	22 26	**1 23 00**	23 26				
50a	*Brussel-Bruxelles* *Zuid/Midi*	O		*23 45*					
50a	*Brussel-Bruxelles* *Centr.*	O		*23 50*					
50a	*Brussel-Bruxelles* *Noord/Nord*	O		*23 55*					
50a	*Brugge*	O	*22 52*		*23 52*				
50a	*Oostende*	O	*23 09*		*0 09*				
75	*Kortrijk*	O	*23 10*	23 34					

1 Zie verder tabel 75.

1 Voir tableau 75.

GAND

La Cité des Comtes

B-Excursion 121

53

A

Gent- · St-Pieters · Merelbeke · Melle · **Wetteren** · Schellebelle · Wichelen · Schoonaarde · Oudegem · **Dendermonde** · Baasrode-Zuid · Buggenhout · Malderen · Londerzeel · Kapelle-op-den-Bos · **Mechelen**

tab km			L 5253	IR f 1777	L 5254	IR f 1778	P 3064	L 5255	IR f 1779	P 3061 ▲	P 3065	L 5256	IR f 1780	L 5257	IR f 1781	L 5258	IR f 1782	L 5259	IR f 1783	L 5260	IR f 1784	P 3066 ③ ●
75	*Kortrijk*					**5 08**		*5 31*	**6 08**			*6 31*	**7 08**	*7 31*	**8 08**	*8 31*	**9 08**	*9 31*	**10 08**	*10 31*	**11 08**		
50a	*Oostende*								*5 48*			*6 34*	*6 49*	*7 34*	*7 48*	*8 34*	*8 48*	*9 34*	*9 48*	*10 34*	*10 48*		
50a	*Brugge*								*6 02*			*6 50*	*7 05*	*7 50*	*8 02*	*8 50*	*9 02*	*9 50*	*10 02*	*10 50*	*11 02*		
50a	*Brussel-Bruxelles*	*Noord/Nord*				*4 23*			*5 47*			*6 17*	*6 47*	*7 17*	*7 47*	*8 17*	*8 47*	*9 17*	*9 47*	*10 17*	*10 47*		
50a		*Centr.*				*4 27*			*5 52*			*6 21*	*6 52*	*7 21*	*7 52*	*8 21*	*8 52*	*9 21*	*9 52*	*10 21*	*10 52*		
50a		*Zuid/Midi*				*4 33*			*5 59*			*6 27*	*6 59*	*7 27*	*7 59*	*8 27*	*8 59*	*9 27*	*9 59*	*10 27*	*10 59*		
0	**Gent-Sint-Pieters**				5 16	**5 42**		6 16	**6 42**			7 16	**7 42**	8 16	**8 42**	9 16	**9 42**	10 16	**10 42**	11 16	**11 42**		
5	Merelbeke				5 21	|		6 21	|			7 21	|	8 21	|	9 21	|	10 21	|	11 21	|		
8	Melle				|	|		|	|			|	|	|	|	|	|	|	|	|		
15	**Wetteren**				5 27	**5 54**		6 27	**6 54**			7 27	**7 54**	8 27	**8 54**	9 27	**9 54**	10 27	**10 54**	11 27	**11 54**		
17	Schellebelle				5 30	|		6 30	|	7 01		7 30	|	8 30	|	9 30	|	10 30	|	11 30	|		
21	Wichelen				5 34	|		6 34	|	7 05		7 34	|	8 34	|	9 34	|	10 34	|	11 34	|		
24	Schoonaarde				5 37	|		6 37	|	7 09		7 37	|	8 37	|	9 37	|	10 37	|	11 37	|		
28	Oudegem				5 41	|		6 41	|	7 14		7 41	|	8 41	|	9 41	|	10 41	|	11 41	|		
30	**Dendermonde**	O			5 45	**6 05**		6 45	**7 05**	7 18		7 45	**8 05**	8 45	**9 05**	9 45	**10 05**	10 45	**11 05**	11 45	**12 05**		
30	**Dendermonde**		4 51	**5 07**	5 51	**6 07**	6 18	6 51	**7 07**		7 26	7 51	**8 07**	8 51	**9 07**	9 51	**10 07**	10 51	**11 07**	11 51	**12 07**	12 25	
34	Baasrode-Zuid		4 55	|	5 55	|	6 22	6 55	|		7 30	7 55	|	8 55	|	9 55	|	10 55	|	11 55	|	12 29	
38	Buggenhout		4 58	|	5 58	|	6 26	6 58	|		7 34	7 58	|	8 58	|	9 58	|	10 58	|	11 58	|	12 32	
39	Malderen		5 01	|	6 01	|	6 29	7 01	|		7 37	8 01	|	9 01	|	10 01	|	11 01	|	12 01	|	12 35	
44	Londerzeel		5 06	|	6 06	|	6 34	7 06	|		7 43	8 06	|	9 06	|	10 06	|	11 06	|	12 06	|	12 39	
49	Kapelle-op-den-Bos		5 10	|	6 10	|	6 39	7 10	|		7 48	8 10	|	9 10	|	10 10	|	11 10	|	12 10	|	12 43	
57	**Mechelen**	O	5 17	**1 5 24**	6 17	**1 6 24**	**2** 6 47	7 17	**1 7 24**		**3** 7 58	8 17	**1 8 24**	9 17	**1 9 24**	10 17	**1 10 24**	11 17	**1 11 24**	12 17	**1 12 24**	12 53	
25	*Brussel-Bruxelles*	*Noord/Nord* O	*5 38*	*6 02*	*6 38*	*6 51*	*7 07*	*7 38*	*7 53*		*8 21*	*8 38*	*8 51*	*9 38*	*9 51*	*10 38*	*10 51*	*11 38*	*11 51*	*12 38*	*12 51*	*13 21*	
25		*Centr.* O	*5 42*	*6 07*	*6 42*	*6 56*	*7 12*	*7 42*	*7 58*		*8 26*	*8 42*	*8 56*	*9 42*	*9 57*	*10 42*	*10 56*	*11 42*	*11 56*	*12 42*	*12 56*	*13 26*	
25		*Zuid/Midi* O	*5 46*	*6 12*	*6 46*	*7 00*	*7 16*	*7 46*	*8 02*		*8 31*	*8 46*	*9 00*	*9 46*	*10 00*	*10 46*	*11 00*	*11 46*	*12 00*	*12 46*	*13 00*	*13 30*	
25	*Antwerpen-Centraal*	O	*6 09*	*6 09*	*6 42*	*6 49*	*7 12*	*7 42*	*7 49*		*8 23*	*8 43*	*8 49*	*9 42*	*9 49*	*10 42*	*10 49*	*11 42*	*11 49*	*12 42*	*12 49*	*13 23*	

1 Zie verder tabel 15.
2 Zie verder tabel 25.
3 Zie verder tabel 53a.

1 Voir tableau 15.
2 Voir tableau 25.
3 Voir tableau 53a.

53



53

tab km			L 5261	IR f 1785	L 5262	IR f 1786	L 5263	IR f 1787	L 5264	IR f 1788	P 4094 ▲	L 5265	IR f 1789	P 4095 ▲	L 5266	IR f 1790	L 5267	IR f 1791	T 8921 2☼	L 5268	IR f 1792	L 5269
75	*Kortrijk*		11 31	**12 08**	12 31	**13 08**	13 31	**14 08**	14 31	**15 08**		15 31	**16 08**	16 08	16 31	**17 08**	17 31	**18 08**	18 31	18 31	**19 08**	19 31
50a	*Oostende*		11 34	11 48	12 34	12 48	13 34	13 48	14 34	14 48		15 34	15 48	15 48	16 34	16 57	17 34	17 48		18 34	18 48	19 34
50a	*Brugge*		11 50	12 02	12 50	13 02	13 50	14 02	14 50	15 02		15 50	16 02	16 25	16 50	17 12	17 50	18 02	18 42	18 50	19 02	19 50
50a	*Brussel-Bruxelles*	*Noord/Nord*	11 35	11 47	12 17	12 47	13 17	13 47	14 17	14 47		15 17	15 47	16 00	16 31	16 55	17 28	17 47	18 17	18 17	18 47	19 17
50a		*Centr.*	11 39	11 52	12 21	12 52	13 21	13 52	14 21	14 52		15 21	15 52	16 06	16 35	16 59	17 32	17 52	18 21	18 21	18 52	19 21
50a		*Zuid/Midi*	11 45	11 59	12 27	12 59	13 27	13 59	14 27	14 59		15 27	15 59	16 12	16 40	17 05	17 37	17 59	18 27	18 27	18 59	19 27
0	**Gent-Sint-Pieters**		12 16	**12 42**	13 16	**13 42**	14 16	**14 42**	15 16	**15 42**		16 16	**16 42**	16 50	17 16	**17 42**	18 16	**18 42**	19 11	19 16	**19 42**	20 16
5	Merelbeke		12 21	|	13 21	|	14 21	|	15 21	|		16 21	|	16 56	17 21	|	18 21	|	|	19 21	|	20 21
8	Melle		|	|	|	|	|	|	|	|		|	|	|	|	|	|	|	|	|	|
15	**Wetteren**		12 27	**12 54**	13 27	**13 54**	14 27	**14 54**	15 27	**15 54**		16 27	**16 54**	17 04	17 27	**17 54**	18 27	**18 54**	19 23	19 27	**19 54**	20 27
17	Schellebelle		12 30	|	13 30	|	14 30	|	15 30	|		16 30	|	17 07	17 30	|	18 30	|	|	19 30	|	20 30
21	Wichelen		12 34	|	13 34	|	14 34	|	15 34	|		16 34	|	17 11	17 34	|	18 34	|	|	19 34	|	20 34
24	Schoonaarde		12 37	|	13 37	|	14 37	|	15 37	|		16 37	|	17 15	17 37	|	18 37	|	|	19 37	|	20 37
28	Oudegem		12 41	|	13 41	|	14 41	|	15 41	|		16 41	|	17 20	17 41	|	18 41	|	|	19 41	|	20 41
30	**Dendermonde**	O	12 45	**13 05**	13 45	**14 05**	14 45	**15 05**	15 45	**16 05**		16 45	**17 05**	17 24	17 45	**18 05**	18 45	**19 05**	19 36	19 45	**20 05**	20 45
30	**Dendermonde**		12 51	**13 07**	13 51	**14 07**	14 51	**15 07**	15 51	**16 07**	16 20	16 51	**17 07**		17 51	**18 07**	18 51	**19 07**	19 38	19 51	**20 07**	20 51
34	Baasrode-Zuid		12 55	|	13 55	|	14 55	|	15 55	|	16 24	16 55	|		17 55	|	18 55	|	|	19 55	|	20 55
38	Buggenhout		12 58	|	13 58	|	14 58	|	15 58	|	16 27	16 58	|		17 58	|	18 58	|	19 45	19 58	|	20 58
39	Malderen		13 01	|	14 01	|	15 01	|	16 01	|	16 30	17 01	|		18 01	|	19 01	|	|	20 01	|	21 01
44	Londerzeel		13 06	|	14 06	|	15 06	|	16 06	|	16 35	17 06	|		18 06	|	19 06	|	19 52	20 06	|	21 06
49	Kapelle-op-den-Bos		13 10	|	14 10	|	15 10	|	16 10	|	16 39	17 10	|		18 10	|	19 10	|	|	20 10	|	21 10
57	**Mechelen**	O	13 17	**1 13 24**	14 17	**1 14 24**	15 17	**1 15 24**	16 17	**1 16 24**	16 47	17 17	**1 17 24**		18 17	**1 18 24**	19 17	**1 19 24**	3 20 02	20 17	**1 20 24**	21 17
25	*Brussel-Bruxelles*	*Noord/Nord* O	13 38	13 51	14 38	14 51	15 38	15 51	16 38	16 51	17 07	17 38	17 51		18 38	18 51	19 38	19 51	20 21	20 51	20 51	21 51
25		*Centr.* O	13 42	13 56	14 42	14 56	15 42	15 56	16 42	16 56	17 12	17 42	17 56		18 42	18 56	19 42	19 56	20 26	20 56	20 56	21 56
25		*Zuid/Midi* O	13 46	14 00	14 46	15 00	15 46	16 00	16 46	17 00	17 16	17 46	18 00		18 46	19 00	19 46	20 00	20 30	21 00	21 00	22 00
25	*Antwerpen-Centraal*	O	13 42	13 49	14 42	14 49	15 42	15 49	16 42	16 49	17 12	17 42	17 49		18 42	18 49	19 42	19 49	20 39	20 42	20 49	21 49

GENT

B-Dagtrip 118

Een dag in Gent en op de Leie (met maaltijd)

tab km			IR f 1793	L 5270	IR f 1794	L 5271	IR f 1795		
75	*Kortrijk*		**20 08**	*20 31*	**21 08**	*21 31*	**22 08**		
50a	*Oostende*		*19 48*	*20 34*	*20 48*	*21 34*	*21 46*		
50a	*Brugge*		*20 02*	*20 50*	*21 02*	*21 50*	*22 02*		
50a	*Brussel-Bruxelles*	*Noord/Nord*	*19 47*	*20 17*	*20 47*	*21 17*	*21 47*		
50a		*Centr.*	*19 52*	*20 21*	*20 52*	*21 21*	*21 52*		
50a		*Zuid/Midi*	*19 59*	*20 27*	*20 59*	*21 27*	*21 59*		
0	**Gent-Sint-Pieters**		**20 42**	21 16	**21 42**	22 16	**22 42**		
5	Merelbeke		|	21 21	|	22 21	|		
8	Melle		|	|	|	|	|		
15	**Wetteren**		**20 54**	21 27	**21 54**	22 27	**22 54**		
17	Schellebelle		|	21 30	|	22 30	|		
21	Wichelen		|	21 34	|	22 34	|		
24	Schoonaarde		|	21 37	|	22 37	|		
28	Oudegem		|	21 41	|	22 41	|		
30	**Dendermonde**	O	**21 05**	21 45	**22 05**	22 45	**23 05**		
30	**Dendermonde**		**21 07**	21 51	**22 07**				
34	Baasrode-Zuid		|	21 55	|				
38	Buggenhout		|	21 58	|				
39	Malderen		|	22 01	|				
44	Londerzeel		|	22 06	|				
49	Kapelle-op-den-Bos		|	22 10	|				
57	**Mechelen**	O	**1 21 24**	22 17	**1 22 24**				
25	*Brussel-Bruxelles*	*Noord/Nord* O	*21 51*	*22 51*	*22 51*				
25		*Centr.* O	*21 56*	*22 56*	*22 56*				
25		*Zuid/Midi* O	*22 00*	*23 00*	*23 00*				
25	*Antwerpen-Centraal*	O	*21 49*	*22 49*	*22 49*				

1 Zie verder tabel 15.
2 Herkomst Blankenberge 18 28.
3 Zie verder tabellen 53a, 35, 34.

1 Voir tableau 15.
2 Origine Blankenberge 18 28.
3 Voir tableaux 53a, 35, 34.

MECHELEN

Met de bus tot het Dierenpark Planckendael

B-Dagtrip 146*

53a



53a

tab km			L 6428	IR k 2029	L 6429	IR k 2030	P 3370	L 6430	IR k 2031	L 6431	T 8901	IR k 2032	L 6432	IR k 2033	L 6433	IR k 2034	L 6434	IR k 2035	L 6435	IR k 2036	L 6436	IR k 2037
											③ ☼											
36	*Liège-Guillemins*		*4 24*	*4 24*	*5 46*	*5 46*	*6 02*	*6 46*	*6 46*	*7 46*		*7 46*	*8 46*	*8 46*	*9 46*	*9 46*	*10 46*	*10 46*	*11 46*	*11 46*	*12 46*	*12 46*
36	*Brussel-Bruxelles Zuid/Midi*				*5 47*		*6 18*	*6 47*	*6 54*	*7 47*		*8 08*	*8 47*		*9 47*		*10 47*		*11 47*		*12 47*	
36	*Brussel-Bruxelles Centr.*				*5 52*		*6 22*	*6 52*	*6 58*	*7 52*		*8 12*	*8 52*		*9 52*		*10 52*		*11 52*		*12 52*	
36	*Brussel-Bruxelles Noord/Nord*				*5 57*		*6 29*	*6 57*	*7 04*	*7 57*		*8 17*	*8 57*		*9 57*		*10 57*		*11 57*		*12 57*	
0	**Leuven**		5 30	**5 45**	6 30	**6 45**	7 02	7 30	**7 45**	8 30		**8 45**	9 30	**9 45**	10 30	**10 45**	11 30	**11 45**	12 30	**12 45**	13 30	**13 45**
5	Wijgmaal		5 34	|	6 34	|	7 07	7 34	|	8 34	|	|	9 34	|	10 34	|	11 34	|	12 34	|	13 34	|
9	Hambos		5 37	|	6 37	|	7 11	7 37	|	8 37	|	|	9 37	|	10 37	|	11 37	|	12 37	|	13 37	|
11	Wespelaar-Tildonk		5 40	|	6 40	|	7 14	7 40	|	8 40	|	|	9 40	|	10 40	|	11 40	|	12 40	|	13 40	|
13	Haacht		5 43	|	6 43	|	7 18	7 43	|	8 43	8 39	|	9 43	|	10 43	|	11 43	|	12 43	|	13 43	|
16	Boortmeerbeek		5 46	|	6 46	|	7 22	7 46	|	8 46	8 43	|	9 46	|	10 46	|	11 46	|	12 46	|	13 46	|
19	Hever		5 49	|	6 49	|	7 26	7 49	|	8 49	|	|	9 49	|	10 49	|	11 49	|	12 49	|	13 49	|
21	Muizen		5 51	|	6 51	|	7 29	7 51	|	8 51	|	|	9 51	|	10 51	|	11 51	|	12 51	|	13 51	|
25	**Mechelen**	○	5 55	① **6 01**	6 55	① **7 01**	② 7 33	7 55	① **8 01**	8 55	④ 8 51	① **9 01**	9 55	① **10 01**	10 55	① **11 01**	11 55	① **12 01**	12 55	① **13 01**	13 55	① **14 01**
54	*Sint-Niklaas*	○	*6 43*	**6 43**	*7 43*	**7 43**		*8 43*	**8 43**	*9 43*	*9 43*	**9 43**	*10 43*	**10 43**	*11 43*	**11 43**	*12 43*	**12 43**	*13 43*	**13 43**	*14 43*	**14 43**
25	*Antwerpen-Centraal*	○	*6 23*	*6 23*	*7 23*	*7 23*	*8 09*	*8 23*	*8 23*	*9 23*	*9 23*	*9 23*	*10 23*	*10 23*	*11 23*	*11 23*	*12 23*	*12 23*	*13 23*	*13 23*	*14 23*	*14 23*
25	*Brussel-Bruxelles Noord/Nord*	○	*6 21*	*6 21*	*7 17*	*7 21*	*7 53*	*8 21*	*8 26*	*9 21*	*9 21*	*9 21*	*10 21*	*10 21*	*11 21*	*11 21*	*12 21*	*12 21*	*13 21*	*13 21*	*14 21*	*14 21*
25	*Brussel-Bruxelles Centr.*	○	*6 26*	*6 26*	*7 21*	*7 26*	*7 58*	*8 26*	*8 31*	*9 26*	*9 26*	*9 26*	*10 26*	*10 26*	*11 26*	*11 26*	*12 26*	*12 26*	*13 26*	*13 26*	*14 26*	*14 26*
25	*Brussel-Bruxelles Zuid/Midi*	○	*6 30*	*6 30*	*7 25*	*7 30*	*8 02*	*8 31*	*8 35*	*9 30*	*9 30*	*9 30*	*10 30*	*10 30*	*11 30*	*11 30*	*12 30*	*12 30*	*13 30*	*13 30*	*14 30*	*14 30*

BLANKENBERGE

Sea Life Centre

B-Dagtrip 155*

tab km			L 6437	IR k 2038	L 6438	IR k 2039	P 4223	L 6439	IR k 2040	P 4225	L 6440	IR k 2041	P 4035 ▲	L 6441	IR k 2042	L 6442	IR k 2043	L 6443	IR k 2044	L 6444	IR k 2045	L 6445
36	*Liège-Guillemins*		*13 46*	*13 46*	*14 46*	*14 46*	*15 02*	*15 46*	*15 46*	*16 02*	*16 46*	*16 46*	*17 02*	*17 46*	*17 46*	*18 46*	*18 46*	*19 46*	*19 46*	*20 46*	*20 46*	*21 46*
36	*Brussel-Bruxelles* *Zuid/Midi*		*13 47*		*14 47*		*15 24*	*15 47*		*16 25*	*16 50*	*17 12*	*17 35*	*17 51*	*17 51*	*18 47*		*19 47*		*20 47*		*21 47*
36	*Brussel-Bruxelles* *Centr.*		*13 52*		*14 52*		*15 29*	*15 52*		*16 29*	*16 54*	*17 16*	*17 39*	*17 55*	*17 55*	*18 52*		*19 52*		*20 52*		*21 52*
36	*Brussel-Bruxelles* *Noord/Nord*		*13 57*		*14 57*		*15 33*	*15 57*		*16 34*	*16 59*	*17 21*	*17 45*	*18 00*	*18 00*	*18 57*		*19 57*		*20 57*		*21 57*
0	**Leuven**		14 30	**14 45**	15 30	**15 45**	16 15	16 30	**16 45**	17 00	17 30	**17 45**	18 18	18 30	**18 45**	19 30	**19 45**	20 30	**20 45**	21 30	**21 45**	22 30
5	Wijgmaal		14 34	|	15 34	|	16 20	16 34	|	17 04	17 34	|	|	18 34	|	19 34	|	20 34	|	21 34	|	22 34
9	Hambos		14 37	|	15 37	|	16 24	16 37	|	17 08	17 37	|	|	18 37	|	19 37	|	20 37	|	21 37	|	22 37
11	Wespelaar-Tildonk		14 40	|	15 40	|	16 27	16 40	|	17 11	17 40	|	|	18 40	|	19 40	|	20 40	|	21 40	|	22 40
13	Haacht		14 43	|	15 43	|	16 29	16 43	|	17 14	17 43	|	|	18 43	|	19 43	|	20 43	|	21 43	|	22 43
16	Boortmeerbeek		14 46	|	15 46	|	16 33	16 46	|	17 18	17 46	|	|	18 46	|	19 46	|	20 46	|	21 46	|	22 46
19	Hever		14 49	|	15 49	|	16 37	16 49	|	17 21	17 49	|	|	18 49	|	19 49	|	20 49	|	21 49	|	22 49
21	Muizen		14 51	|	15 51	|	16 40	16 51	|	17 24	17 51	|	|	18 51	|	19 51	|	20 51	|	21 51	|	22 51
25	**Mechelen**	O	14 55	**1** **15 01**	15 55	**1** **16 01**	**2** 16 44	16 55	**1** **17 01**	**1** 17 29	17 55	**1** **18 01**	**1** 18 34	18 55	**1** **19 01**	19 55	**1** **20 01**	20 55	**1** **21 01**	21 55	**1** **22 01**	22 55
54	*Sint-Niklaas*	O	*15 43*	**15 43**	*16 43*	**16 43**		*17 43*	**17 43**	18 14	*18 43*	**18 43**	19 14	*19 43*	**19 43**	*20 43*	**20 43**	*21 43*	**21 43**	*22 43*	**22 43**	
25	*Antwerpen-Centraal*	O	*15 23*	*15 23*	*16 23*	*16 23*	*17 12*	*17 23*	*17 23*	*18 09*	*18 23*	*18 23*	*19 09*	*19 23*	*19 23*	*20 23*	*20 23*	*21 23*	*21 23*	*22 23*	*22 23*	*23 23*
25	*Brussel-Bruxelles* *Noord/Nord*	O	*15 21*	*15 21*	*16 21*	*16 21*	*17 07*	*17 21*	*17 21*	*17 51*	*18 21*	*18 21*	*18 51*	*19 21*	*19 21*	*20 21*	*20 21*	*21 21*	*21 21*	*22 21*	*22 21*	*23 21*
25	*Brussel-Bruxelles* *Centr.*	O	*15 26*	*15 26*	*16 26*	*16 26*	*17 12*	*17 26*	*17 26*	*17 56*	*18 26*	*18 26*	*18 56*	*19 26*	*19 26*	*20 26*	*20 26*	*21 26*	*21 26*	*22 26*	*22 26*	*23 26*
25	*Brussel-Bruxelles* *Zuid/Midi*	O	*15 30*	*15 30*	*16 30*	*16 30*	*17 16*	*17 30*	*17 30*	*18 00*	*18 30*	*18 30*	*19 00*	*19 30*	*19 30*	*20 30*	*20 30*	*21 30*	*21 30*	*22 30*	*22 30*	*23 30*

1 Zie verder tabel 54.
2 Zie verder tabel 53.
3 Bestemming Blankenberge 10 15.
4 Zie verder tabellen 53, 50a.

1 Voir tableau 54.
2 Voir tableau 53.
3 Destination Blankenberge 10 15.
4 Voir tableaux 53, 50a.

BRUGGE

B-Dagtrip 112

Venetië van het Noorden en bezoek aan het Brugs Brouwerij-Mouterij Museum

De B-Dagtrip-Formule heeft alles om te bekoren:

- een gevarieerde keuze
- zachte prijzen

AARZEL NIET:

vraag inlichtingen in het station!

B-Dagtrips

53a

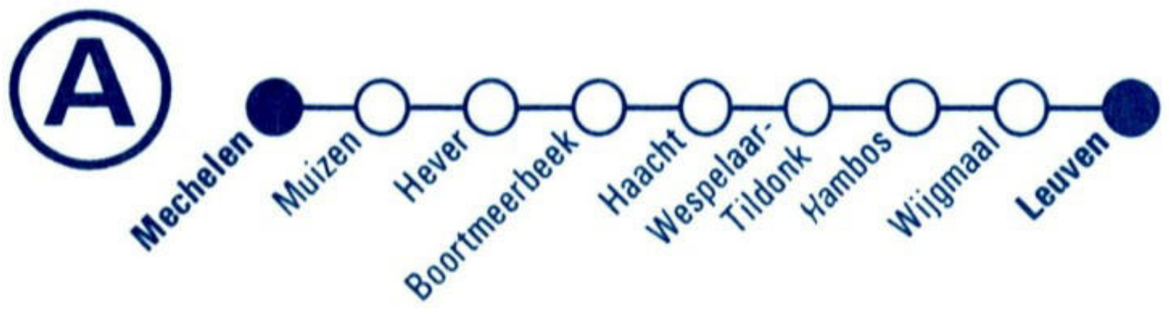

tab km			L 6403	IR k 2004	L 6404	P 3945	IR k 2005	L 6405	P 3065	IR k 2006	L 6406	IR k 2007	L 6407	IR k 2008	L 6408	IR k 2009	L 6409	IR k 2010	L 6410	IR k 2011	L 6411	IR k 2012
25	*Brussel-Bruxelles Zuid/Midi*		*4 30*	*6 10*	*6 10*	*6 42*	*7 10*	*7 10*	*7 42*	*8 10*	*8 10*	*9 10*	*9 10*	*10 10*	*10 10*	*11 10*	*11 10*	*12 10*	*12 10*	*13 10*	*13 10*	*14 10*
25	*Brussel-Bruxelles Centr.*		*4 35*	*6 14*	*6 14*	*6 46*	*7 14*	*7 14*	*7 46*	*8 14*	*8 14*	*9 14*	*9 14*	*10 14*	*10 14*	*11 14*	*11 14*	*12 14*	*12 14*	*13 14*	*13 14*	*14 14*
25	*Brussel-Bruxelles Noord/Nord*		*4 40*	*6 19*	*6 19*	*6 51*	*7 19*	*7 19*	*7 51*	*8 19*	*8 19*	*9 19*	*9 19*	*10 19*	*10 19*	*11 19*	*11 19*	*12 19*	*12 19*	*13 19*	*13 19*	*14 19*
25	*Antwerpen-Centraal*		*5 00*	*6 19*	*6 19*	*6 49*	*7 19*	*7 19*	*7 49*	*8 19*	*8 19*	*9 19*	*9 19*	*10 19*	*10 19*	*11 19*	*11 19*	*12 19*	*12 19*	*13 19*	*13 19*	*14 19*
54	*Sint-Niklaas*			**5 59**	*5 59*	6 28	**6 59**	*6 59*	*7 28*	**7 59**	*7 59*	**8 59**	*8 59*	**9 59**	*9 59*	**10 59**	*10 59*	**11 59**	*11 59*	**12 59**	*12 59*	**13 59**
0	**Mechelen**		5 25	**6 41**	6 44	7 12	**7 41**	7 47	8 12	**8 41**	8 47	**9 41**	9 47	**10 41**	10 47	**11 41**	11 47	**12 41**	12 47	**13 41**	13 47	**14 41**
4	Muizen		5 29	|	6 48	7 16	|	7 51	8 16	|	8 51	|	9 51	|	10 51	|	11 51	|	12 51	|	13 51	|
6	Hever		5 31	|	6 50	7 19	|	7 53	8 19	|	8 53	|	9 53	|	10 53	|	11 53	|	12 53	|	13 53	|
9	Boortmeerbeek		5 34	|	6 53	7 23	|	7 56	8 24	|	8 56	|	9 56	|	10 56	|	11 56	|	12 56	|	13 56	|
12	Haacht		5 37	|	6 56	7 27	|	7 59	8 28	|	8 59	|	9 59	|	10 59	|	11 59	|	12 59	|	13 59	|
14	Wespelaar-Tildonk		5 40	|	6 59	7 30	|	8 02	8 31	|	9 02	|	10 02	|	11 02	|	12 02	|	13 02	|	14 02	|
16	Hambos		5 43	|	7 02	7 33	|	8 05	8 34	|	9 05	|	10 05	|	11 05	|	12 05	|	13 05	|	14 05	|
20	Wijgmaal		5 46	|	7 05	7 37	|	8 08	8 38	|	9 08	|	10 08	|	11 08	|	12 08	|	13 08	|	14 08	|
25	**Leuven**	O	5 50	**6 57**	7 09	7 42	**7 57**	8 12	8 43	**8 57**	9 12	**9 57**	10 12	**10 57**	11 12	**11 57**	12 12	**12 57**	13 12	**13 57**	14 12	**14 57**
36	*Brussel-Bruxelles Noord/Nord*	O	*6 13*	*7 29*	*7 43*	*8 13*	*8 29*	*8 39*	*9 13*		*9 44*		*10 44*		*11 44*		*12 44*		*13 44*		*14 44*	
36	*Brussel-Bruxelles Centr.*	O	*6 20*	*7 36*	*7 48*	*8 20*	*8 35*	*8 44*	*9 20*		*9 50*		*10 50*		*11 50*		*12 50*		*13 50*		*14 50*	
36	*Brussel-Bruxelles Zuid/Midi*	O	*6 24*	*7 40*	*7 52*	*8 24*	*8 39*	*8 48*	*9 24*		*9 55*		*10 55*		*11 55*		*12 55*		*13 55*		*14 55*	
36	*Liège-Guillemins*	O		*7 56*	*7 56*	*8 40*	*8 56*	*8 56*	*9 40*	*9 56*	*9 56*	*10 56*	*10 56*	*11 56*	*11 56*	*12 56*	*12 56*	*13 56*	*13 56*	*14 56*	*14 56*	*15 56*

BELGISCHE VRIENDEN
van de STOOMLOKOMOTIEF v.z.w.
ZIE BLZ. 396 – VOIR PAGE 396

53a

53a

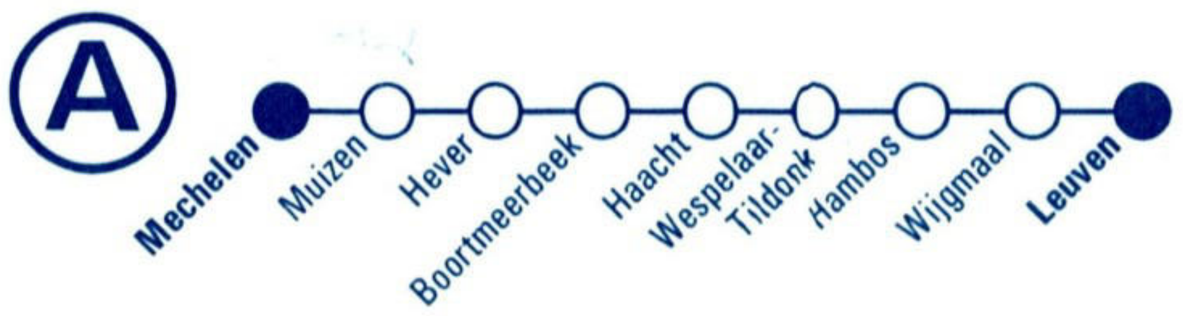

tab km			L 6412	IR k 2013	L 6413	P 4375	P 4370	IR k 2014	L 6414	P 4274 ▲	IR k 2015	L 6415	P 4275 ▲	IR k 2016	L 6416	IR k 2017	L 6417	T 8921 ⊠☼	IR k 2018	L 6418	IR k 2019	L 6419
25	*Brussel-Bruxelles Zuid/Midi*		*14 10*	*15 10*	*15 10*	*15 56*	*15 56*	*16 10*	*16 10*	*16 42*	*17 10*	*17 10*	*17 42*	*18 10*	*18 10*	*19 10*	*19 10*	*19 26*	*20 10*	*20 10*	*21 10*	*21 10*
25	*Brussel-Bruxelles Centr.*		*14 14*	*15 14*	*15 14*	*16 00*	*16 00*	*16 14*	*16 14*	*16 46*	*17 14*	*17 14*	*17 46*	*18 14*	*18 14*	*19 14*	*19 14*	*19 30*	*20 14*	*20 14*	*21 14*	*21 14*
25	*Brussel-Bruxelles Noord/Nord*		*14 19*	*15 19*	*15 19*	*16 04*	*16 04*	*16 19*	*16 19*	*16 51*	*17 19*	*17 19*	*17 51*	*18 19*	*18 19*	*19 19*	*19 19*	*19 35*	*20 19*	*20 19*	*21 19*	*21 19*
25	*Antwerpen-Centraal*		*14 19*	*15 19*	*15 19*	*16 00*	*16 00*	*16 19*	*16 19*	*16 49*	*17 19*	*17 19*	*17 49*	*18 19*	*18 19*	*19 19*	*19 19*	*19 30*	*20 19*	*20 19*	*21 19*	*21 19*
54	*Sint-Niklaas*		*13 59*	**14 59**	*14 59*			**15 59**	*15 59*	16 28	**16 59**	*16 59*	17 28	**17 59**	*17 59*	**18 59**	*18 59*		**19 59**	*19 59*	**20 59**	*20 59*
0	**Mechelen**		14 47	**15 41**	15 47	16 25	16 28	**16 41**	16 47	17 12	**17 41**	17 47	18 12	**18 41**	18 47	**19 41**	19 47	20 04	**20 41**	20 47	**21 41**	21 47
4	Muizen		14 51	|	15 51	|	16 32	|	16 51	17 16	|	17 51	18 16	|	18 51	|	19 51	|	|	20 51	|	21 51
6	Hever		14 53	|	15 53	|	16 34	|	16 53	17 19	|	17 53	18 19	|	18 53	|	19 53	|	|	20 53	|	21 53
9	Boortmeerbeek		14 56	|	15 56	|	16 37	|	16 56	17 23	|	17 56	18 23	|	18 56	|	19 56	20 12	|	20 56	|	21 56
12	Haacht		14 59	|	15 59	|	16 40	|	16 59	17 27	|	17 59	18 27	|	18 59	|	19 59	20 16	|	20 59	|	21 59
14	Wespelaar-Tildonk		15 02	|	16 02	|	16 43	|	17 02	17 30	|	18 02	18 30	|	19 02	|	20 02	|	|	21 02	|	22 02
16	Hambos		15 05	|	16 05	|	16 46	|	17 05	17 33	|	18 05	18 33	|	19 05	|	20 05	|	|	21 05	|	22 05
20	Wijgmaal		15 08	|	16 08	|	16 49	|	17 08	17 37	|	18 08	18 37	|	19 08	|	20 08 ⊠	|	|	21 08	|	22 08
25	**Leuven**	O	15 12	**15 57**	16 12	16 40	⊠ 16 53	**16 57**	17 12	17 42	**17 57**	18 12	18 42	**18 57**	19 12	**19 57**	20 12		**20 57**	21 12	**21 57**	22 12
36	*Brussel-Bruxelles Noord/Nord*	O	*15 44*	*16 41*	*16 41*	*17 13*	*17 13*	*17 42*	*17 42*	*18 13*		*18 44*	*19 13*		*19 44*		*20 44*			*21 44*		*22 44*
36	*Brussel-Bruxelles Centr.*	O	*15 50*	*16 46*	*16 46*	*17 20*	*17 20*	*17 47*	*17 47*	*18 20*		*18 50*	*19 20*		*19 50*		*20 50*			*21 50*		*22 50*
36	*Brussel-Bruxelles Zuid/Midi*	O	*15 55*	*16 50*	*16 50*	*17 24*	*17 24*	*17 51*	*17 51*	*18 24*		*18 55*	*19 24*		*19 55*		*20 55*			*21 55*		*22 55*
36	*Liège-Guillemins*	O	*15 56*	*16 56*	*16 56*	*17 40*	*17 56*	*17 56*	*17 56*	*18 40*	*18 56*	*18 56*	*19 40*	*19 56*	*19 56*	*20 56*	*20 56*		*21 56*	*21 56*	*22 56*	*22 56*

MECHELEN-VILVOORDE-SCHAARBEEK-BRUSSEL → DE PANNE

RECHTSTREEKSE TOERISTENTREIN - Tijdens het weekend

NIEUW !

tab km			IR k 2020	L 6420					
25	Brussel-Bruxelles Zuid/Midi		22 10	22 10					
25	Brussel-Bruxelles Centr.		22 14	22 14					
25	Brussel-Bruxelles Noord/Nord		22 19	22 19					
25	Antwerpen-Centraal		22 19	22 19					
54	Sint-Niklaas		21 59	21 59					
0	**Mechelen**		22 41	22 47					
4	Muizen			22 51					
6	Hever			22 53					
9	Boortmeerbeek			22 56					
12	Haacht			22 59					
14	Wespelaar-Tildonk			23 02					
16	Hambos			23 05					
20	Wijgmaal			23 08					
25	**Leuven**	O	22 57	23 12					
36	Brussel-Bruxelles Noord/Nord	O							
36	Brussel-Bruxelles Centr.	O							
36	Brussel-Bruxelles Zuid/Midi	O							
36	Liège-Guillemins	O	23 58	23 58					

1 Zie verder tabel 36.
2 Herkomst Blankenberge 18 28.
3 Zie verder tabellen 35, 34.

1 Voir tableau 36.
2 Origine Blankenberge 18 28.
3 Voir tableaux 35, 34.

Volg je eigen spoor !
GO PASS
B

54



tab km			IR k 2029	IR k 2030	P 3267 ▲	IR k 2031	IR k 2032	IR k 2033	IR k 2034	IR k 2035	P 3268 ③ ●	IR k 2036	IR k 2037	IR k 2038	IR k 2039	P 4085	IR k 2040	P 4225	IR k 2041	P 4035 ▲	IR k 2042	IR k 2043
25	*Antwerpen-Centraal*		5 33	6 33	7 03	7 45	8 33	9 33	10 33	11 33	12 03	12 33	13 33	14 33	15 33	16 19	16 33	17 03	17 33	18 19	18 33	19 33
25	*Brussel-Bruxelles Zuid/Midi*		5 42	6 42	7 10	7 42	8 42	9 42	10 42	11 42	12 10	12 42	13 42	14 42	15 42	16 10	16 42	17 10	17 42	18 10	18 42	19 42
25	*Brussel-Bruxelles Centr.*		5 46	6 46	7 14	7 46	8 46	9 46	10 46	11 46	12 14	12 46	13 46	14 46	15 46	16 14	16 46	17 14	17 46	18 14	18 46	19 46
25	*Brussel-Bruxelles Noord/Nord*		5 51	6 51	7 19	7 51	8 51	9 51	10 51	11 51	12 19	12 51	13 51	14 51	15 51	16 19	16 51	17 19	17 51	18 19	18 51	19 51
53a	*Leuven*		**5 45**	**6 45**	7 02	**7 45**	**8 45**	**9 45**	**10 45**	**11 45**		**12 45**	**13 45**	**14 45**	**15 45**		**16 45**	17 00	**17 45**	18 18	**18 45**	**19 45**
0	**Mechelen**		**6 10**	**7 10**	7 38	**8 10**	**9 10**	**10 10**	**11 10**	**12 10**	12 40	**13 10**	**14 10**	**15 10**	**16 10**	16 41	**17 10**	17 40	**18 10**	18 41	**19 10**	**20 10**
13	Willebroek		**6 22**	**7 22**	7 52	**8 22**	**9 22**	**10 22**	**11 22**	**12 22**	12 52	**13 22**	**14 22**	**15 22**	**16 22**	16 53	**17 22**	17 52	**18 22**	18 52	**19 22**	**20 22**
18	**Puurs**	O	**6 27**	**7 27**	7 56	**8 27**	**9 27**	**10 27**	**11 27**	**12 27**	12 56	**13 27**	**14 27**	**15 27**	**16 27**	16 57	**17 27**	17 56	**18 27**	18 57	**19 27**	**20 27**
18	**Puurs**		**6 28**	**7 28**	7 57	**8 28**	**9 28**	**10 28**	**11 28**	**12 28**	12 57	**13 28**	**14 28**	**15 28**	**16 28**	16 58	**17 28**	17 57	**18 28**	18 57	**19 28**	**20 28**
22	Bornem		**6 32**	**7 32**	8 02	**8 32**	**9 32**	**10 32**	**11 32**	**12 32**	13 01	**13 32**	**14 32**	**15 32**	**16 32**	17 02	**17 32**	18 01	**18 32**	19 02	**19 32**	**20 32**
25	Temse		**6 36**	**7 36**	8 07	**8 36**	**9 36**	**10 36**	**11 36**	**12 36**	13 07	**13 36**	**14 36**	**15 36**	**16 36**	17 07	**17 36**	18 07	**18 36**	19 07	**19 36**	**20 36**
34	**Sint-Niklaas**	O	**6 43**	**7 43**	8 14	**8 43**	**9 43**	**10 43**	**11 43**	**12 43**	13 14	**13 43**	**14 43**	**15 43**	**16 43**	17 14	**17 43**	18 14	**18 43**	19 14	**19 43**	**20 43**
59	*Antwerpen-Centraal*	O	*7 15*	*8 15*	*8 44*	*9 15*	*10 15*	*11 15*	*12 15*	*13 15*	*13 44*	*14 15*	*15 15*	*16 15*	*17 15*	*17 44*	*18 15*	*18 44*	*19 15*	*19 44*	*20 15*	*21 15*
59	*Gent-Sint-Pieters*	O	*7 15*	*8 15*	*8 47*	*9 15*	*10 15*	*11 15*	*12 15*	*13 15*	*13 47*	*14 15*	*15 15*	*16 15*	*17 15*	*17 47*	*18 15*	*18 47*	*19 15*	*19 47*	*20 15*	*21 15*
50a	*Brugge*	O	*7 40*	*8 40*		*9 40*	*10 40*	*11 40*	*12 40*	*13 40*		*14 40*	*15 40*	*16 40*	*17 40*		*18 40*		*19 40*		*20 40*	*21 40*
50a	*Oostende*	O	*7 54*	*8 54*		*9 54*	*10 54*	*11 54*	*12 54*	*13 54*		*14 54*	*15 54*	*16 54*	*17 54*		*18 54*		*19 54*		*20 54*	*21 54*

MULTI PASS **Samen per trein is zo voordelig !**

tab km			IR k *2044*	IR k *2045*					
25	*Antwerpen-Centraal*		*20 33*	*21 33*					
25	*Brussel-Bruxelles* Zuid/Midi		*20 42*	*21 42*					
25	*Brussel-Bruxelles* Centr.		*20 46*	*21 46*					
25	*Brussel-Bruxelles* Noord/Nord		*20 51*	*21 51*					
53a	*Leuven*		**20 45**	**21 45**					
0	**Mechelen**		**21 10**	**22 10**					
13	Willebroek		**21 22**	**22 22**					
18	**Puurs**	O	**21 27**	**22 27**					
18	**Puurs**		**21 28**	**22 28**					
22	Bornem		**21 32**	**22 32**					
25	Temse		**21 36**	**22 36**					
34	**Sint-Niklaas**	O	**21 43**	**22 43**					
59	*Antwerpen-Centraal*	O	*22 15*	*23 15*					
59	*Gent-Sint-Pieters*	O	*22 15*	*23 15*					
50a	*Brugge*	O	*22 40*						
50a	*Oostende*	O	*22 54*						

GOLDEN RAILPASS L'entrain n'a pas d'âge !

54

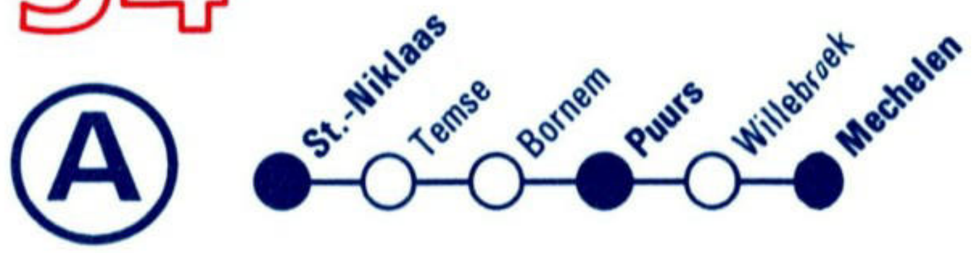

54

tab km			IR k 2004	P 3945	IR k 2005	P 3947	IR k 2006	IR k 2007	IR k 2008	IR k 2009	IR k 2010	P 3949 ③ ●	IR k 2011	IR k 2012	IR k 2013	IR k 2014	P 4274 ▲	IR k 2015	P 4275 ▲	IR k 2016	IR k 2017	IR k 2018
50a	*Oostende*				5 48		6 46	7 48	8 48	9 48	10 48		11 48	12 48	13 48	14 48		15 48		16 48	17 48	18 48
50a	*Brugge*				6 02		7 02	8 02	9 02	10 02	11 02		12 02	13 02	14 02	15 02		16 02		17 02	18 02	19 02
59	*Gent-Sint-Pieters*			5 55	6 27	6 55	7 27	8 27	9 27	10 27	11 27	11 55	12 27	13 27	14 27	15 27	15 55	16 27	16 55	17 27	18 27	19 27
59	*Antwerpen-Centraal*			5 58	6 27	6 58	7 27	8 27	9 27	10 27	11 27	11 58	12 27	13 27	14 27	15 27	15 58	16 27	17 01	17 27	18 27	19 27
0	**Sint-Niklaas**		**5 59**	6 28	**6 59**	7 28	**7 59**	**8 59**	**9 59**	**10 59**	**11 59**	12 28	**12 59**	**13 59**	**14 59**	**15 59**	16 28	**16 59**	17 28	**17 59**	**18 59**	**19 59**
9	Temse		**6 06**	6 37	**7 06**	7 36	**8 07**	**9 06**	**10 06**	**11 06**	**12 06**	12 37	**13 06**	**14 06**	**15 06**	**16 06**	16 37	**17 07**	17 37	**18 06**	**19 06**	**20 06**
12	Bornem		**6 10**	6 41	**7 10**	7 41	**8 11**	**9 10**	**10 10**	**11 10**	**12 10**	12 42	**13 10**	**14 10**	**15 10**	**16 10**	16 42	**17 11**	17 41	**18 10**	**19 10**	**20 10**
16	**Puurs**	O	**6 14**	6 45	**7 14**	7 45	**8 15**	**9 14**	**10 14**	**11 14**	**12 14**	12 47	**13 14**	**14 14**	**15 14**	**16 14**	16 46	**17 15**	17 45	**18 14**	**19 14**	**20 14**
16	**Puurs**		**6 15**	6 47	**7 15**	7 46	**8 16**	**9 15**	**10 15**	**11 15**	**12 15**	12 47	**13 15**	**14 15**	**15 15**	**16 15**	16 47	**17 16**	17 46	**18 15**	**19 15**	**20 15**
21	Willebroek		**6 22**	6 53	**7 22**	7 52	**8 22**	**9 22**	**10 22**	**11 22**	**12 22**	12 54	**13 22**	**14 22**	**15 22**	**16 22**	16 53	**17 22**	17 53	**18 22**	**19 22**	**20 22**
34	**Mechelen**	O	**1** **6 32**	**1** 7 04	**1** **7 32**	8 03	**1** **8 32**	**1** **9 32**	**1** **10 32**	**1** **11 32**	**1** **12 32**	13 05	**1** **13 32**	**1** **14 32**	**1** **15 32**	**1** **16 32**	**1** 17 03	**1** **17 32**	**1** 18 04	**1** **18 32**	**1** **19 32**	**1** **20 32**
53a	*Leuven*	O	**6 57**	7 42	**7 57**	*8 43*	**8 57**	**9 57**	**10 57**	**11 57**	**12 57**		**13 57**	**14 57**	**15 57**	**16 57**	17 42	**17 57**	18 42	**18 57**	**19 57**	**20 57**
25	*Brussel-Noord/Nord*	O	*6 51*	*7 21*	*7 53*	*8 26*	*8 51*	*9 51*	*10 51*	*11 51*	*12 51*	*13 21*	*13 51*	*14 51*	*15 51*	*16 51*	*17 21*	*17 51*	*18 21*	*18 51*	*19 51*	*20 51*
25	*Brussel-Centr.*	O	*6 56*	*7 26*	*7 58*	*8 31*	*8 56*	*9 57*	*10 56*	*11 56*	*12 56*	*13 26*	*13 56*	*14 56*	*15 56*	*16 56*	*17 26*	*17 56*	*18 26*	*18 56*	*19 56*	*20 56*
25	*Bruxelles Zuid/Midi*	O	*7 00*	*7 30*	*8 02*	*8 35*	*9 00*	*10 00*	*11 00*	*12 00*	*13 00*	*13 30*	*14 00*	*15 00*	*16 00*	*17 00*	*17 30*	*18 00*	*18 30*	*19 00*	*20 00*	*21 00*
25	*Antwerpen-Centraal*	O	*7 00*	*7 39*	*8 09*	*8 39*	*9 09*	*10 09*	*11 09*	*12 09*	*13 09*	*13 42*	*14 09*	*15 09*	*16 09*	*17 09*	*17 39*	*18 09*	*18 39*	*19 09*	*20 09*	*21 09*

OOSTENDE **B-Dagtrip 174***

Tentoonstelling „Van Ensor tot Delvaux" **NIEUW !**

tab km			IR k *2019*	IR k *2020*					
50a	*Oostende*		*19 48*	*20 48*					
50a	*Brugge*		*20 02*	*21 02*					
59	*Gent-Sint-Pieters*		*20 27*	*21 27*					
59	*Antwerpen-Centraal*		*20 27*	*21 27*					
0	**Sint-Niklaas**		**20 59**	**21 59**					
9	Temse		**21 06**	**22 06**					
12	Bornem		**21 10**	**22 10**					
16	**Puurs**	O	**21 14**	**22 14**					
16	**Puurs**		**21 15**	**22 15**					
21	Willebroek		**21 22**	**22 22**					
34	**Mechelen**	O	**1 21 32**	**1 22 32**					
53a	*Leuven*	O	**21 57**	**22 57**					
25	*Brussel-Bruxelles* *Noord/Nord*	O	*21 51*	*22 51*					
25	*Brussel-Bruxelles* *Centr.*	O	*21 56*	*22 56*					
25	*Brussel-Bruxelles* *Zuid/Midi*	O	*22 00*	*23 00*					
25	*Antwerpen-Centraal*	O	*22 09*						

1 Zie verder tabel 53a.

1 Voir tableau 53a.

MECHELEN - MUIZEN

Te voet naar Planckendael

B-Dagtrip 148*

NIEUW !

58

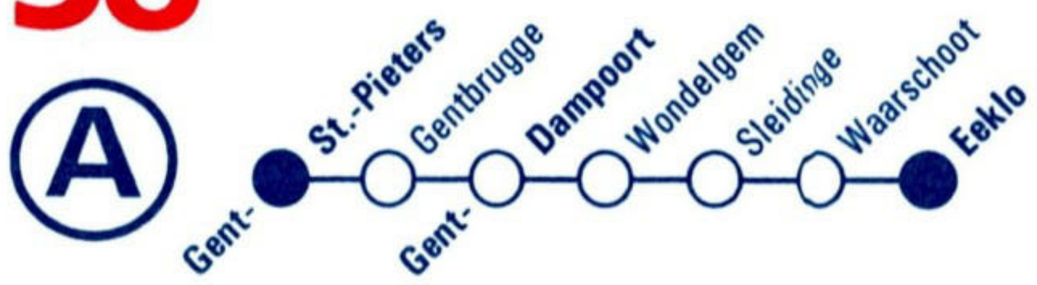

58

tab km																					
			L 5076	P 3959	L 5078	L 5079	L 5080	L 5081	L 5082	L 5083	L 5084	L 5085	L 5086	L 5087	P 4958	L 5088	L 5089	L 5090	L 5091			
75	*Lille Flandres*				*6 55*	*8 00*	*8 56*	*9 58*		*11 55*	*13 05*	*13 57*		*15 54*		*16 53*	*17 55*	*18 52*	*19 55*			
75	*Kortrijk*		*5 31*	*6 31*	*7 31*	*8 31*	*9 31*	*10 31*	*11 31*	*12 31*	*13 31*	*14 31*	*15 31*	*16 31*		*17 31*	*18 31*	*19 31*	*20 31*			
50a	*Brugge*		*5 23*	*6 25*	*7 28*	*8 25*	*9 25*	*10 25*	*11 25*	*12 25*	*13 25*	*14 25*	*15 25*	*16 25*	*17 02*	*17 25*	*18 25*	*19 25*	*20 25*			
50a	*Brussel-Bruxelles* Noord/Nord			*6 17*	*7 17*	*8 17*	*9 17*	*10 17*	*11 17*	*12 17*	*13 17*	*14 17*	*15 17*	*16 17*	*16 47*	*17 28*	*18 17*	*19 17*	*20 17*			
50a	*Brussel-Bruxelles* Centr.			*6 21*	*7 21*	*8 21*	*9 21*	*10 21*	*11 21*	*12 21*	*13 21*	*14 21*	*15 21*	*16 21*	*16 52*	*17 32*	*18 21*	*19 21*	*20 21*			
50a	*Brussel-Bruxelles* Zuid/Midi			*6 27*	*7 27*	*8 27*	*9 27*	*10 27*	*11 27*	*12 27*	*13 27*	*14 27*	*15 27*	*16 27*	*16 59*	*17 37*	*18 27*	*19 27*	*20 27*			
0	**Gent-Sint-Pieters**		6 07	6 59	8 07	9 07	10 07	11 07	12 07	13 07	14 07	15 07	16 07	17 07	17 33	18 09	19 07	20 07	21 07			
4	Gentbrugge		6 13	7 04	8 13	9 13	10 13	11 13	12 13	13 13	14 13	15 13	16 13	17 13	17 39	18 15	19 13	20 13	21 13			
7	**Gent-Dampoort**	O	6 16	7 07	8 16	9 16	10 16	11 16	12 16	13 16	14 16	15 16	16 16	17 16	17 42	18 18	19 16	20 16	21 16			
59	*Antwerpen-Centraal*				*7 27*	*8 27*	*9 27*	*10 27*	*11 27*	*12 27*	*13 27*	*14 27*	*15 27*	*16 27*	*16 58*	*17 27*	*18 27*	*19 27*	*20 27*			
59	*Antwerpen-Berchem*				*7 32*	*8 32*	*9 32*	*10 32*	*11 32*	*12 32*	*13 32*	*14 32*	*15 32*	*16 32*	*17 02*	*17 32*	*18 32*	*19 32*	*20 32*			
7	**Gent-Dampoort**		6 17	7 09	8 17	9 17	10 17	11 17	12 17	13 17	14 17	15 17	16 17	17 17	17 43	18 19	19 17	20 17	21 17			
11	Wondelgem		6 26	7 18	8 26	9 26	10 26	11 26	12 26	13 26	14 26	15 26	16 26	17 26	17 52	18 28	19 26	20 26	21 26			
17	Sleidinge		6 32	7 24	8 32	9 32	10 32	11 32	12 32	13 32	14 32	15 32	16 32	17 32	17 58	18 34	19 32	20 32	21 32			
22	Waarschoot		6 37	7 29	8 37	9 37	10 37	11 37	12 37	13 37	14 37	15 37	16 37	17 37	18 03	18 39	19 37	20 37	21 37			
26	**Eeklo**	O	6 42	7 34	8 42	9 42	10 42	11 42	12 42	13 42	14 42	15 42	16 42	17 42	18 08	18 44	19 42	20 42	21 42			

GO PASS Volg je eigen spoor !

58

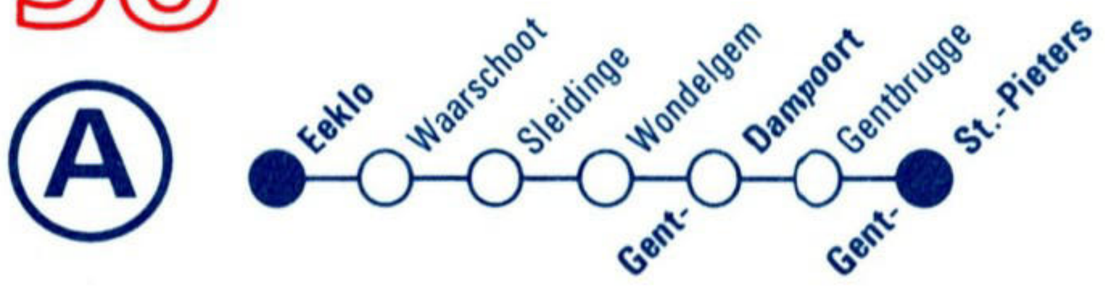

tab km			L 5055	L 5056	L 5057	P 3958	L 5058	L 5059	L 5060	L 5061	L 5062	L 5063	L 5064	L 5065	L 5066	L 5067	L 5068	L 5069	L 5070	L 5071
0	**Eeklo**		5 00	6 00	7 00	7 35	8 00	9 00	10 00	11 00	12 00	13 00	14 00	15 00	16 00	17 00	18 09	19 00	20 00	21 00
4	Waarschoot		5 05	6 05	7 05	7 40	8 05	9 05	10 05	11 05	12 05	13 05	14 05	15 05	16 05	17 05	18 14	19 05	20 05	21 05
9	Sleidinge		5 10	6 10	7 10	7 45	8 10	9 10	10 10	11 10	12 10	13 10	14 10	15 10	16 10	17 10	18 19	19 10	20 10	21 10
15	Wondelgem		5 17	6 17	7 17	7 52	8 17	9 17	10 17	11 17	12 17	13 17	14 17	15 17	16 17	17 17	18 25	19 17	20 17	21 17
19	**Gent-Dampoort**	O	5 25	6 25	7 25	8 00	8 25	9 25	10 25	11 25	12 25	13 25	14 25	15 25	16 25	17 25	18 33	19 25	20 25	21 25
59	*Antwerpen-Berchem*	O		*7 11*	*8 11*		*9 10*	*10 10*	*11 10*	*12 10*	*13 10*	*14 10*	*15 10*	*16 10*	*17 11*	*18 10*		*20 10*	*21 10*	*22 10*
59	*Antwerpen-Centraal*	O		*7 15*	*8 15*		*9 15*	*10 15*	*11 15*	*12 15*	*13 15*	*14 15*	*15 15*	*16 15*	*17 15*	*18 15*		*20 15*	*21 15*	*22 15*
19	**Gent-Dampoort**		5 26	6 26	7 26	8 01	8 26	9 26	10 26	11 26	12 26	13 26	14 26	15 26	16 26	17 26	18 33	19 26	20 26	21 26
22	Gentbrugge		5 29	6 29	7 29	8 04	8 29	9 29	10 29	11 29	12 29	13 29	14 29	15 29	16 29	17 29	18 36	19 29	20 29	21 29
26	**Gent-Sint-Pieters**	O	5 35	6 35	7 35	8 10	8 35	9 35	10 35	11 35	12 35	13 35	14 35	15 35	16 35	17 35	18 42	19 35	20 35	21 35
50a	*Brussel-Bruxelles* Zuid/Midi	O	*6 15*	*7 15*	*8 15*	*8 43*	*9 15*	*10 15*	*11 15*	*12 15*	*13 15*	*14 15*	*15 15*	*16 15*	*17 15*	*18 15*	*19 15*	*20 15*	*21 15*	*22 15*
50a	*Brussel-Bruxelles* Centr.	O	*6 21*	*7 21*	*8 21*	*8 50*	*9 21*	*10 21*	*11 21*	*12 21*	*13 21*	*14 21*	*15 21*	*16 21*	*17 21*	*18 21*	*19 21*	*20 21*	*21 21*	*22 21*
50a	*Brussel-Bruxelles* Noord/Nord	O	*6 25*	*7 25*	*8 25*	*8 55*	*9 25*	*10 25*	*11 25*	*12 25*	*13 25*	*14 25*	*15 25*	*16 25*	*17 25*	*18 25*	*19 25*	*20 25*	*21 25*	*22 25*
50a	*Brugge*	O		*7 17*	*8 17*	*8 40*	*9 17*	*10 17*	*11 17*	*12 17*	*13 17*	*14 17*	*15 17*	*16 17*	*17 13*	*18 14*	*19 17*	*20 17*	*21 17*	*22 17*
75	*Kortrijk*	O	*6 10*	*7 10*	*8 11*		*9 10*	*10 10*	*11 10*	*12 10*	*13 10*	*14 10*	*15 10*	*16 10*	*17 11*	*18 11*	*19 10*	*20 10*	*21 10*	*22 10*
75	*Lille Flandres*	O	*6 43*	*7 44*	*8 46*		*9 48*		*11 46*	*12 47*	*13 46*		*15 46*	*16 43*	*17 46*	*18 42*	*19 45*	*20 42*	*21 40*	

GAND

B-Excursion 118

Une journée à Gand sur la Lys avec repas

59

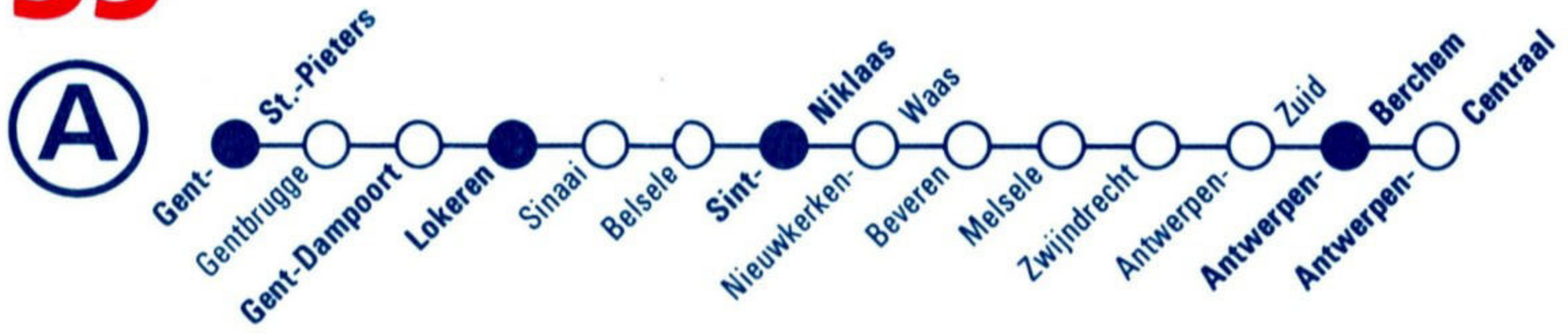

59

tab km			L 6078	IC C 2329	L 6079	IR h 1878	IC C 2330	P 3050	L 5076	IC E 629	L 6080	IR h 1879	IC C 2331	P 3052	P 3053	P 3959	P 3075	IC E 630	L 6081	P 3054	IR h 1880	IC C 2332
75	*Lille Flandres*																					**6 55**
75	*Kortrijk*			**4 08**			**5 31**		*5 31*				**6 31**			*6 31*	*6 31*	*6 39*		6 58		**7 31**
50a	*Knokke*												*6 01*			*6 01*	*6 01*					*7 01*
50a	*Blankenberge*												*6 05*			*6 05*	*6 05*					*7 05*
50a	*Oostende*			*3 54*			*4 50*		*4 50*	**5 48**							*6 22*	**6 46**		*6 49*		*6 53*
50a	*Brugge*			*4 07*			*5 23*		*5 23*	**6 02**			*6 25*			*6 25*	*6 37*	**7 02**		*7 05*		*7 25*
50a	*Brussel-Bruxelles*	*Noord/Nord*					*4 23*									*6 17*	*6 17*	*6 23*		*6 47*		*6 51*
50a		*Centr.*					*4 27*									*6 21*	*6 21*	*6 27*		*6 52*		*6 55*
50a		*Zuid/Midi*					*4 33*									*6 27*	*6 27*	*6 33*		*6 59*		*7 02*
0	**Gent-Sint-Pieters**		4 14	**4 49**			**5 55**		6 07	**6 27**			**6 55**			6 59	7 10	**7 27**		7 38		**7 55**
4	Gentbrugge		|	|			|		6 13	|			|		7 04	7 18	|		7 43		|
7	**Gent-Dampoort**	O	4 20	**4 56**			**6 02**		1 6 16	**6 33**			**7 02**			1 7 07	7 21	**7 33**		7 46		**8 02**
58	*Eeklo*									*6 00*								*7 00*		*7 00*		
7	**Gent-Dampoort**		4 21	**4 57**			**6 03**			**6 34**			**7 03**					**7 34**		7 47		**8 03**
27	**Lokeren**	O	4 34	**5 08**			**6 14**			**6 45**			**7 14**					**7 45**		7 58		**8 14**
27	**Lokeren**		4 35	**5 09**	5 49	**6 07**	**6 15**	6 29		**6 46**		**7 07**	**7 15**		7 28			**7 46**		7 59	**8 07**	**8 15**
34	Sinaai		4 40	|	5 54	**6 12**	|	6 34		|		**7 12**	|		7 33			|		8 04	**8 12**	|
35	Belsele		4 42	|	5 56	**6 14**	|	6 36		|		**7 14**	|		7 36			|		8 06	**8 14**	|
40	**Sint-Niklaas**	O	4 47	**5 17**	6 00	**6 18**	**6 23**	6 41		**6 54**		**7 18**	**7 23**		7 40			**7 54**		8 11	**8 18**	**8 23**
40	**Sint-Niklaas**		4 49	**5 18**	6 01		**6 25**	6 42		**6 56**	7 01		**7 25**	7 28	7 41			**7 56**	8 01	8 12		**8 25**
43	Nieuwkerken-Waas		4 52	|	6 04		|	6 45		|	7 04		|	|	7 46			|	8 04	8 16		|
49	Beveren		4 58	|	6 10		|	6 50		|	7 10		|	7 35	7 51			|	8 10	8 21		|
51	Melsele		5 00	|	6 12		|	6 53		|	7 12		|	|	7 54			|	8 12	8 23		|
54	Zwijndrecht		5 04	|	6 16		|	6 57		|	7 16		|	7 40	7 57			|	8 16	8 27		|
59	Antwerpen-Zuid		5 10	|	6 21		|	7 02		|	7 21		|	7 45	8 02			|	8 21	8 32		|
63	**Antwerpen-Berchem**		5 15	**5 36**	6 27		**6 41**	7 09		**7 12**	7 27		**7 42**	7 52	8 09			**8 12**		8 27	8 38		**8 41**
66	**Antwerpen-Centraal**	O	5 19	**5 39**	6 30		**6 44**	7 12		2 **7 15**	7 30		**7 45**	7 56	8 12			2 **8 15**		8 30	8 42		**8 44**
12	*Roosendaal*	O			*7 21*		*7 21*	*7 49*		**7 49**	*8 21*		*8 21*	*8 49*	*8 49*			**8 49**	*9 21*	*9 21*		*9 21*

tab km		L 5078	IC E 631	L 6082	IR h 1881	IC C 2333	L 5079	IC E 632	L 6083	IR h 1882	IC C 2334	L 5080	IC E 633	L 6084	IR h 1883	IC C 2335	L 5081	IC E 634	L 6085	IR h 1884	IC C 2336
75	*Lille Flandres*	*6 55*				**8 00**	*8 00*				**8 56**	*8 56*				**9 58**	*9 58*				
75	*Kortrijk*	*7 31*	*7 41*			**8 31**	*8 31*				**9 31**	*9 31*				**10 31**	*10 31*				**11 31**
50a	*Knokke*	*7 01*				*8 01*	*8 01*				*9 01*	*9 01*				*10 01*	*10 01*				*11 01*
50a	*Blankenberge*	*7 05*				*8 05*	*8 05*				*9 05*	*9 05*				*10 05*	*10 05*				*11 05*
50a	*Oostende*	*7 13*	**7 48**					**8 48**					**9 48**					**10 48**			
50a	*Brugge*	*7 28*	**8 02**			*8 25*	*8 25*	**9 02**			*9 25*	*9 25*	**10 02**			*10 25*	*10 25*	**11 02**			*11 25*
50a	*Brussel-Bruxelles* *Noord/Nord*	*7 17*	*7 22*			*7 51*	*8 17*	*8 22*			*8 51*	*9 17*	*9 22*			*9 51*	*10 17*	*10 22*			*10 51*
50a	*Brussel-Bruxelles* *Centr.*	*7 21*	*7 27*			*7 55*	*8 21*	*8 26*			*8 55*	*9 21*	*9 26*			*9 55*	*10 21*	*10 26*			*10 55*
50a	*Brussel-Bruxelles* *Zuid/Midi*	*7 27*	*7 33*			*8 02*	*8 27*	*8 33*			*9 02*	*9 27*	*9 33*			*10 02*	*10 27*	*10 33*			*11 02*
0	**Gent-Sint-Pieters**	8 07	**8 27**			**8 55**	9 07	**9 27**			**9 55**	10 07	**10 27**			**10 55**	11 07	**11 27**			**11 55**
4	Gentbrugge	8 13	|			|	9 13	|			|	10 13	|			|	11 13	|			|
7	**Gent-Dampoort** ○	[1] 8 16	**8 33**			**9 02**	[1] 9 16	**9 33**			**10 02**	[1] 10 16	**10 33**			**11 02**	[1] 11 16	**11 33**			**12 02**
58	*Eeklo*		*8 00*					*9 00*					*10 00*					*11 00*			
7	**Gent-Dampoort**		**8 34**			**9 03**		**9 34**			**10 03**		**10 34**			**11 03**		**11 34**			**12 03**
27	**Lokeren** ○		**8 45**			**9 14**		**9 45**			**10 14**		**10 45**			**11 14**		**11 45**			**12 14**
27	**Lokeren**		**8 46**		**9 07**	**9 15**		**9 46**		**10 07**	**10 15**		**10 46**		**11 07**	**11 15**		**11 46**		**12 07**	**12 15**
34	Sinaai		|		**9 12**	|		|		**10 12**	|		|		**11 12**	|			**12 12**	|
35	Belsele		|		**9 14**	|		|		**10 14**	|		|		**11 14**	|			**12 14**	|
40	**Sint-Niklaas** ○		**8 54**		**9 18**	**9 23**		**9 54**		**10 18**	**10 23**		**10 54**		**11 18**	**11 23**		**11 54**		**12 18**	**12 23**
40	**Sint-Niklaas**		**8 56**	9 01		**9 25**		**9 56**	10 01		**10 25**		**10 56**	11 01		**11 25**		**11 56**	12 01		**12 25**
43	Nieuwkerken-Waas		|	9 04		|		|	10 04		|		|	11 04		|		|	12 04		|
49	Beveren		|	9 10		|		|	10 10		|		|	11 10		|		|	12 10		|
51	Melsele		|	9 12		|		|	10 12		|		|	11 12		|		|	12 12		|
54	Zwijndrecht		|	9 16		|		|	10 16		|		|	11 16		|		|	12 16		|
59	Antwerpen-Zuid		|	9 21		|		|	10 21		|		|	11 21		|		|	12 21		|
63	**Antwerpen-Berchem**		**9 12**	9 27		**9 41**		**10 12**	10 27		**10 41**		**11 12**	11 27		**11 41**		**12 12**	12 27		**12 41**
66	**Antwerpen-Centraal** ○		[2] **9 15**	9 30		**9 44**		[2] **10 15**	10 30		**10 44**		[2] **11 15**	11 30		**11 44**		[2] **12 15**	12 30		**12 44**
12	*Roosendaal* ○		**9 49**	*10 21*		*10 21*		**10 48**	*11 21*		*11 21*		**11 49**	*12 21*		*12 21*		**12 49**	*13 21*		*13 21*

[1] Zie verder tabel 58.
[2] Zie verder tabel 12.

[1] Voir tableau 58.
[2] Voir tableau 12.

COO

Telecoo

B-Excursion 144

59

59

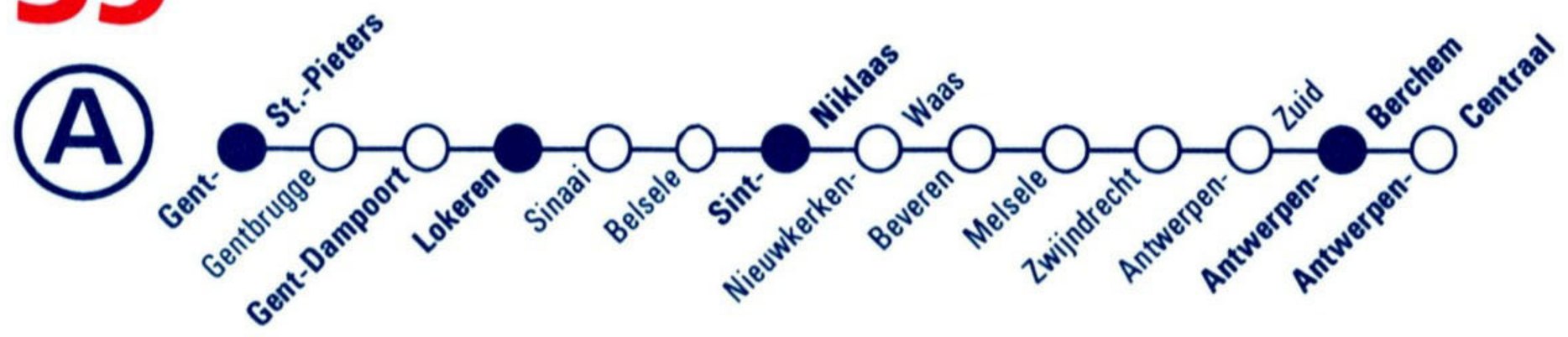

tab km		P 3056 ③ ●	L 5082	IC E 635	L 6086	IR h 1885	IC C 2337	L 5083	IC E 636	L 6087	IR h 1886	IC C 2338	L 5084	IC E 637	L 6088	IR h 1887	IC C 2339	L 5085	IC E 638	L 6089	IR h 1888
75	*Lille Flandres*						**11 55**	*11 55*				**13 05**	*13 05*				**13 57**	*13 57*			
75	*Kortrijk*		*11 31*				**12 31**	*12 31*				**13 31**	*13 31*				**14 31**	*14 31*			
50a	*Knokke*		*11 01*				*12 01*	*12 01*				*13 01*	*13 01*				*14 01*	*14 01*			
50a	*Blankenberge*		*11 05*				*12 05*	*12 05*				*13 05*	*13 05*				*14 05*	*14 05*			
50a	*Oostende*			**11 48**					**12 48**					**13 48**					**14 48**		
50a	*Brugge*		*11 25*	**12 02**			*12 25*	*12 25*	**13 02**			*13 25*	*13 25*	**14 02**			*14 25*	*14 25*	**15 02**		
50a	*Brussel-Bruxelles Noord/Nord*		*11 17*	*11 35*			*11 51*	*12 17*	*12 22*			*12 51*	*13 17*	*13 22*			*13 51*	*14 17*	*14 22*		
50a	*Brussel-Bruxelles Centr.*		*11 21*	*11 39*			*11 55*	*12 21*	*12 26*			*12 55*	*13 21*	*13 26*			*13 55*	*14 21*	*14 26*		
50a	*Brussel-Bruxelles Zuid/Midi*		*11 27*	*11 45*			*12 02*	*12 27*	*12 33*			*13 02*	*13 27*	*13 33*			*14 02*	*14 27*	*14 33*		
0	**Gent-Sint-Pieters**		12 07	**12 27**			**12 55**	13 07	**13 27**			**13 55**	14 07	**14 27**			**14 55**	15 07	**15 27**		
4	Gentbrugge		12 13	|			|	13 13	|			|	14 13	|			|	15 13	|		
7	**Gent-Dampoort**	O	[1] 12 16	**12 33**			**13 02**	[1] 13 16	**13 33**			**14 02**	[1] 14 16	**14 33**			**15 02**	[1] 15 16	**15 33**		
58	*Eeklo*			*12 00*					*13 00*					*14 00*					*15 00*		
7	**Gent-Dampoort**			**12 34**			**13 03**		**13 34**			**14 03**		**14 34**			**15 03**		**15 34**		
27	**Lokeren**	O		**12 45**			**13 14**		**13 45**			**14 14**		**14 45**			**15 14**		**15 45**		
27	**Lokeren**			**12 46**		**13 07**	**13 15**		**13 46**		**14 07**	**14 15**		**14 46**		**15 07**	**15 15**		**15 46**		**16 07**
34	Sinaai			|		**13 12**	|		|		**14 12**	|			**15 12**	|		|		**16 12**
35	Belsele			|		**13 14**	|		|		**14 14**	|			**15 14**	|		|		**16 14**
40	**Sint-Niklaas**	O		**12 54**		**13 18**	**13 23**		**13 54**		**14 18**	**14 23**		**14 54**		**15 18**	**15 23**		**15 54**		**16 18**
40	**Sint-Niklaas**		12 28	**12 56**	13 01		**13 25**		**13 56**	14 01		**14 25**		**14 56**	15 01		**15 25**		**15 56**	16 01	
43	Nieuwkerken-Waas		12 31	|	13 04		|		|	14 04		|		|	15 04		|		|	16 04	
49	Beveren		12 36	|	13 10		|		|	14 10		|		|	15 10		|		|	16 10	
51	Melsele		12 38	|	13 12		|		|	14 12		|		|	15 12		|		|	16 12	
54	Zwijndrecht		12 42	|	13 16		|		|	14 16		|		|	15 16		|		|	16 16	
59	Antwerpen-Zuid		12 48	|	13 21		|		|	14 21		|		|	15 21		|		|	16 21	
63	**Antwerpen-Berchem**		12 54	**13 12**	13 27		**13 41**		**14 12**	14 27		**14 41**		**15 12**	15 27		**15 41**		**16 12**	16 27	
66	**Antwerpen-Centraal**	O	12 57	[2] **13 15**	13 30		**13 44**		[2] **14 15**	14 30		**14 44**		[2] **15 15**	15 30		**15 44**		[2] **16 15**	16 30	
12	*Roosendaal*	O	*13 48*	**13 48**	*14 21*		*14 21*		**14 49**	*15 21*		*15 21*		**15 49**	*16 21*		*16 21*		**16 49**	*17 21*	

tab km			IC C 2340	P 4256 ▲	P 4054	L 5086	IC E 639	L 6090	IR h 1889	P 4055	IC C 2341	P 4041	L 5087	P 4948 ▲	IC E 640	L 6091	IR h 1890	P 4958	P 4057	IC C 2342	L 5088	IC E 641
75	*Lille Flandres*										15 54		*15 54*							16 53	*16 53*	
75	*Kortrijk*		15 31		*15 31*	*15 31*				*16 08*	16 31		*16 31*	16 36					*17 08*	17 31	*17 31*	
50a	*Knokke*		*15 01*		*15 01*	*15 01*					*16 01*		*16 01*						*17 01*	*17 01*	*17 01*	
50a	*Blankenberge*		*15 05*		*15 05*	*15 05*					*16 05*		*16 05*						*17 05*	*17 05*	*17 05*	
50a	*Oostende*						15 48			*15 48*				*16 34*	16 48			*16 48*	*16 57*	*16 57*		17 48
50a	*Brugge*		*15 25*		*15 25*	*15 25*	16 02			*16 02*	*16 25*		*16 25*	*16 50*	17 02			*17 02*	*17 25*	*17 25*	*17 25*	18 02
50a	*Brussel-Noord/Nord*		*14 51*		*15 17*	*15 17*	*15 22*			*16 00*	*16 14*		*16 17*	*16 31*	*16 43*			*16 47*	*17 08*	*17 08*	*17 28*	*17 44*
50a	*Brussel-Centr.*		*14 55*		*15 21*	*15 21*	*15 26*			*16 06*	*16 18*		*16 21*	*16 35*	*16 47*			*16 52*	*17 12*	*17 12*	*17 32*	*17 48*
50a	*Bruxelles Zuid/Midi*		*15 02*		*15 27*	*15 27*	*15 33*			*16 12*	*16 23*		*16 27*	*16 40*	*16 52*			*16 59*	*17 18*	*17 18*	*17 37*	*17 54*
0	**Gent-Sint-Pieters**		**15 55**		15 58	16 07	**16 27**			16 48	**16 55**		17 07	17 18	**17 27**			17 33	17 51	**17 55**	18 09	**18 27**
4	Gentbrugge		|		16 03	16 13	|			16 53	|		17 13	17 23	|			17 39	17 56	|	18 15	|
7	**Gent-Dampoort**	O	**16 02**		16 06	1 16 16	**16 33**			16 56	**17 02**		1 17 16	17 26	**17 33**			1 17 42	17 59	**18 02**	1 18 18	**18 33**
58	*Eeklo*						*16 00*								*17 00*							
7	**Gent-Dampoort**		**16 03**				**16 34**				**17 03**			17 27	**17 34**					**18 03**		**18 34**
27	**Lokeren**	O	**16 14**				**16 45**				**17 14**			17 38	**17 45**					**18 14**		**18 45**
27	**Lokeren**		**16 15**				**16 46**		**17 07**		**17 15**	17 19		17 39	**17 46**		**18 07**			**18 15**		**18 46**
34	Sinaai		|				|		**17 12**		|	17 24		17 44	|		**18 12**		|		|
35	Belsele		|				|		**17 14**		|	17 26		17 47	|		**18 14**		|		|
40	**Sint-Niklaas**	O	**16 23**				**16 54**		**17 18**		**17 23**	17 30		17 51	**17 54**		**18 18**			**18 23**		**18 54**
40	**Sint-Niklaas**		**16 25**	16 41			**16 56**	17 01			**17 25**				**17 56**	18 01				**18 25**		**18 56**
43	Nieuwkerken-Waas		|	16 45			|	17 04			|				|	18 04				|		|
49	Beveren		|	16 50			|	17 10			|				|	18 10				|		|
51	Melsele		|	16 53			|	17 12			|				|	18 12				|		|
54	Zwijndrecht		|	16 57			|	17 16			|				|	18 16				|		|
59	Antwerpen-Zuid		|	17 02			|	17 21			|				|	18 21				|		|
63	**Antwerpen-Berchem**		**16 41**	17 09			**17 12**	17 27			**17 41**				**18 12**	18 27				**18 41**		**19 12**
66	**Antwerpen-Centraal**	O	**16 44**	17 12			2 **17 15**	17 30			**17 44**				2 **18 15**	18 30				**18 44**		2 **19 15**
12	*Roosendaal*	O	*17 21*	*17 48*			**17 48**	*18 21*			*18 21*				**18 49**	*19 21*				*19 21*		**19 49**

1 Zie verder tabel 58.
2 Zie verder tabel 12.

1 Voir tableau 58.
2 Voir tableau 12.

ANTWERPEN

Havenrondvaart + Scheepvaartmuseum

B-Dagtrip 104

59



59

tab km		T 8925	L 6092	L 6092	IR h 1891	P 4058	IC C 2343	L 5089	T 8941	IC E 642	L 6093	T 8928	IR h 1892	IC C 2344	L 5090	IC E 643	L 6094	IR h 1893	IC C 2345	L 5091	IC E 644
		✲	1	✲		▲			✲			✲									
75	*Lille Flandres*						17 55	*17 55*						18 52	*18 52*				19 55	*19 55*	
75	*Kortrijk*						18 31	*18 31*						19 31	*19 31*				20 31	*20 31*	
50a	*Knokke*	17 40					*18 01*	*18 01*						*19 01*	*19 01*				*20 01*	*20 01*	
50a	*Blankenberge*	17 50					*18 05*	*18 05*	18 43			19 02		*19 05*	*19 05*				*20 05*	*20 05*	
50a	*Oostende*	*17 48*				*17 48*			*18 34*	18 48		*18 48*				19 48					20 48
50a	*Brugge*	18 05				*18 02*	*18 25*	*18 25*	18 54	19 02		19 15		*19 25*	*19 25*	20 02			*20 25*	*20 25*	21 02
50a	*Brussel- Noord/Nord*	*17 44*				*17 47*	*17 51*	*18 17*	*18 17*	*18 22*		*18 47*		*18 51*	*19 17*	*19 22*			*19 51*	*20 17*	*20 22*
50a	*Bruxelles Centr.*	*17 48*				*17 52*	*17 55*	*18 21*	*18 21*	*18 26*		*18 52*		*18 55*	*19 21*	*19 26*			*19 55*	*20 21*	*20 26*
50a	*Zuid/Midi*	*17 54*				*17 59*	*18 02*	*18 27*	*18 27*	*18 33*		*18 59*		*19 02*	*19 27*	*19 33*			*20 02*	*20 27*	*20 33*
0	**Gent-Sint-Pieters**	18 30				18 32	**18 55**	19 07	19 19	**19 27**		19 39		**19 55**	20 07	**20 27**			**20 55**	21 07	**21 27**
4	Gentbrugge	|				18 37	|	19 13	|	|		|		|	20 13	|			|	21 13	|
7	**Gent-Dampoort** ○	18 36				18 40	**19 02**	2 19 16	|	**19 33**		19 46		**20 02**	2 20 16	**20 33**			**21 02**	2 21 16	**21 33**
58	*Eeklo*	*18 09*								*19 00*		*19 00*				*20 00*					*21 00*
7	**Gent-Dampoort**	18 37					**19 03**		|	**19 34**		19 47		**20 03**		**20 34**			**21 03**		**21 34**
27	**Lokeren** ○	18 48					**19 14**		|	**19 45**		19 58		**20 14**		**20 45**			**21 14**		**21 45**
27	**Lokeren**	18 50			**19 07**		**19 15**		|	**19 46**		20 00	**20 07**	**20 15**		**20 46**		**21 07**	**21 15**		**21 46**
34	Sinaai	|			**19 12**		|		|	|		|	**20 12**	|				**21 12**	|		|
35	Belsele	|			**19 14**		|		|	|		|	**20 14**	|				**21 14**	|		|
40	**Sint-Niklaas** ○	18 58			**19 18**		**19 23**		19 41	**19 54**		20 08	**20 18**	**20 23**		**20 54**		**21 18**	**21 23**		**21 54**
40	**Sint-Niklaas**	19 00	19 01	19 07			**19 25**		19 42	**19 56**	20 01	20 10		**20 25**		**20 56**	21 01		**21 25**		**21 56**
43	Nieuwkerken-Waas	|	19 04	19 10			|		|	|	20 04	|		|		21 04		|		|
49	Beveren	|	19 10	19 16			|		|	|	20 10	20 16	|		|		21 10		|		|
51	Melsele	|	19 12	19 18			|		|	|	20 12	|	|		|		21 12		|		|
54	Zwijndrecht	|	19 16	19 22			|		|	|	20 16	20 22	|		|		21 16		|		|
59	Antwerpen-Zuid	|	19 21	19 27			|		|	|	20 21	|	|		|		21 21		|		|
63	**Antwerpen-Berchem**	19 18	19 27	19 33			**19 41**		19 57	**20 12**	20 27	20 33		**20 41**		**21 12**	21 27		**21 41**		**22 12**
66	**Antwerpen-Centraal** ○	19 21	19 30	19 36			**19 44**		3 20 00	4 **20 15**	20 30	20 36		**20 44**		4 **21 15**	21 30		**21 44**		**22 15**
12	*Roosendaal* ○		*20 21*	*20 21*			*20 21*		*20 48*	**20 48**	*21 21*	*21 21*		*21 21*		**21 49**	*22 21*		*22 21*		

tab km			L 6095	IR h 1894	IC C 2346	IC E 645	L 6096	IR h 1895	IC C 2347							
75	*Lille Flandres*				21 03				22 01							
75	*Kortrijk*				21 31				22 31							
50a	*Knokke*				*21 01*											
50a	*Blankenberge*				*21 05*											
50a	*Oostende*					21 46										
50a	*Brugge*				*21 25*	22 02										
50a	*Brussel-Bruxelles Noord/Nord*				*20 51*	*21 22*			*21 51*							
50a	*Brussel-Bruxelles Centr.*				*20 55*	*21 26*			*21 55*							
50a	*Brussel-Bruxelles Zuid/Midi*				*21 02*	*21 33*			*22 02*							
0	**Gent-Sint-Pieters**				21 55	22 27			22 55							
4	Gentbrugge				|	|			|							
7	**Gent-Dampoort**	O			22 02	22 33			23 02							
58	*Eeklo*															
7	**Gent-Dampoort**				22 03	22 34			23 03							
27	**Lokeren**	O			22 14	22 45			23 14							
27	**Lokeren**			22 07	22 15	22 46		23 07	23 15							
34	Sinaai			22 12	|	|		23 12	|						
35	Belsele			22 14	|	|		23 14	|						
40	**Sint-Niklaas**	O		22 18	22 23	22 54		23 18	23 23							
40	**Sint-Niklaas**		22 01		22 25	22 56	23 01		23 25							
43	Nieuwkerken-Waas		22 04		|	|	23 04		|						
49	Beveren		22 10		|	|	23 10		|						
51	Melsele		22 12		|	|	23 12		|						
54	Zwijndrecht		22 16		|	|	23 16		|						
59	Antwerpen-Zuid		22 21		|	|	23 21		|						
63	**Antwerpen-Berchem**		22 27		22 41	23 12	23 27		23 41							
66	**Antwerpen-Centraal**	O	22 30		22 44	23 15	23 30		23 44							
12	*Roosendaal*	O	*23 21*		*23 21*		*0 21*		*0 21*							

1 Rijdt niet tijdens de rijperiode van de toeristentreinen.
2 Zie verder tabel 58.
3 Zie verder tabel 15.
4 Zie verder tabel 12.

1 Ne circule pas pendant la période de circulation des trains touristiques.
2 Voir tableau 58.
3 Voir tableau 15.
4 Voir tableau 12.

GENT

Een dag in Gent en op de Leie (met maaltijd)

B-Dagtrip 118

59



tab km			L 5055	P 3055	IC C 2305	L 5056	IC C 2306	P 3070 ▲	IR h 1854	L 6053	IC E 604	P 3057 ▲	L 5057	P 3071	IC C 2307	IR h 1855	P 3251 ●	P 3958	L 6054	IC E 605	L 5058	P 3252 ▲
12	*Roosendaal*														*6 14*		*6 14*			**6 53**		*6 53*
0	**Antwerpen-Centraal**				**4 58**		**5 58**			6 12	**6 27**				**6 58**		7 02		7 12	**7 27**		7 30
3	**Antwerpen-Berchem**				**5 02**		**6 02**			6 16	**6 32**				**7 02**		7 06		7 16	**7 32**		7 36
7	Antwerpen-Zuid				|		|			6 21	|			|		7 11		7 21	|		7 41
12	Zwijndrecht				|		|			6 26	|			|		7 15		7 26	|		7 46
15	Melsele				|		|			6 30	|			|		7 19		7 30	|		7 50
17	Beveren				|		|			6 32	|			|		7 22		7 32	|		7 53
23	Nieuwkerken-Waas				|		|			6 38	|			|		7 26		7 38	|		7 58
26	**Sint-Niklaas**	O			**5 17**		**6 17**			6 41	**6 46**				**7 17**		7 30		7 41	**7 46**		8 01
26	**Sint-Niklaas**			5 13	**5 19**		**6 19**		**6 24**		**6 48**	6 56			**7 19**	**7 24**	7 31			**7 48**		8 02
31	Belsele			5 17	|		|		**6 28**		|	7 00			|	**7 28**	7 35			|		8 06
32	Sinaai			5 19	|		|		**6 30**		|	7 03			|	**7 30**	7 38			|		8 09
39	**Lokeren**	O		5 24	**5 27**		**6 27**		2 **6 35**		**6 56**	7 08			**7 27**	2 **7 35**	7 43			**7 56**		8 14
39	**Lokeren**				**5 28**		**6 28**				**6 57**	7 09			**7 28**		7 45			**7 57**		
59	**Gent-Dampoort**	O			**5 39**		**6 39**				**7 08**	7 21			**7 39**		7 56			**8 08**		
58	*Eeklo*	O															*8 42*			*8 42*		
59	**Gent-Dampoort**		5 26		**5 40**	6 26	**6 40**	6 43			**7 09**	7 22	7 26	7 35	**7 40**		7 58	8 01		**8 09**	8 26	
62	Gentbrugge		5 29		|	6 29	|	6 46			|	7 25	7 29	7 38	|		|	8 04		|	8 29	
66	**Gent-Sint-Pieters**	O	5 35		1 **5 47**	6 35	1 **6 47**	6 51			3 **7 15**	1 7 31	7 35	7 43	1 **7 47**		8 05	8 10		3 **8 15**	8 35	
50a	*Brussel-Zuid/Midi*	O	*6 15*		*6 40*	*7 15*	*7 36*	*7 25*			*7 47*	*8 06*	*8 15*	*8 15*	*8 19*		*8 43*	*8 43*		*8 47*	*9 15*	
50a	*Brussel-Centr.*	O	*6 21*		*6 47*	*7 21*	*7 41*	*7 30*			*7 52*	*8 11*	*8 21*	*8 21*	*8 24*		*8 50*	*8 50*		*8 52*	*9 21*	
50a	*Bruxelles Noord/Nord*	O	*6 25*		*6 51*	*7 25*	*7 45*	*7 34*			*7 56*	*8 15*	*8 25*	*8 25*	*8 28*		*8 55*	*8 55*		*8 56*	*9 25*	
50a	*Brugge*	O				*7 17*	*7 17*	*7 17*			7 40	*8 10*	*8 17*	*8 17*	*8 17*		*8 40*	*8 40*		8 40	*9 17*	
50a	*Oostende*	O									7 54						*8 54*	*8 54*		8 54		
50a	*Blankenberge*	O				*7 37*	*7 37*	*7 37*				*8 37*	*8 37*	*8 37*	*8 37*						*9 37*	
50a	*Knokke*	O				*7 41*	*7 41*	*7 41*				*8 41*	*8 41*	*8 41*	*8 41*						*9 41*	
75	*Kortrijk*	O	*6 10*		**6 10**	*7 10*	7 10	*7 34*				8 09	*8 11*	*8 11*	**8 11**						*9 10*	
75	*Lille Flandres*	O	*6 43*		**6 43**	*7 44*	7 44					*8 46*	*8 46*	*8 46*	**8 46**						*9 48*	

tab km			IC C 2308	IR h 1856	L 6055	IC E 606	T 8905 ✲	L 5059	IC C 2309	IR h 1857	T 8908 ✲	L 6056	IC E 607	T 8911 ✲	L 5060	IC C 2310	IR h 1858	L 6057	IC E 608	L 5061	IC C 2311	IR h 1859
12	*Roosendaal*		*7 14*			**7 53**	*7 53*		*8 14*		*8 14*		**8 53**	*8 53*		*9 14*			**9 53**		*10 14*	
0	**Antwerpen-Centraal**		**7 58**		8 12	**8 27**	8 30		**8 58**		9 06	9 12	**9 27**	9 43		**9 58**		10 12	**10 27**		**10 58**	
3	**Antwerpen-Berchem**		**8 02**		8 16	**8 32**	8 36		**9 02**		9 11	9 16	**9 32**	9 47		**10 02**		10 16	**10 32**		**11 02**	
7	Antwerpen-Zuid		|		8 21	|	|		|		|	9 21	|	|	|	|	10 21	|	|	
12	Zwijndrecht		|		8 26	|	|		|		9 19	9 26	|	|	|	|	10 26	|	|	
15	Melsele		|		8 30	|	|		|		|	9 30	|	|	|	|	10 30	|	|	
17	Beveren		|		8 32	|	|		|		9 24	9 32	|	|	|	|	10 32	|	|	
23	Nieuwkerken-Waas		|		8 38	|	|		|		|	9 38	|	|	|	|	10 38	|	|	
26	**Sint-Niklaas**	O	**8 17**		8 41	**8 46**	8 51		**9 17**		9 32	9 41	**9 46**	10 02		**10 17**		10 41	**10 46**		**11 17**	
26	**Sint-Niklaas**		**8 19**	**8 24**		**8 48**	8 53		**9 19**	**9 24**	9 34		**9 48**	10 03		**10 19**	**10 24**		**10 48**		**11 19**	**11 24**
31	Belsele		|	**8 28**		|	|		|	**9 28**	|		|	|	|	**10 28**	|	|	|	**11 28**
32	Sinaai		|	**8 30**		|	|		|	**9 30**	|		|	|	|	**10 30**	|	|	|	**11 30**
39	**Lokeren**	O	**8 27**	2 **8 35**		**8 56**	9 01		**9 27**	2 **9 35**	9 42		**9 56**			**10 27**	2 **10 35**		**10 56**		**11 27**	2 **11 35**
39	**Lokeren**		**8 28**			**8 57**	9 02		**9 28**		9 44		**9 57**			**10 28**			**10 57**		**11 28**	
59	**Gent-Dampoort**	O	**8 39**			**9 08**	9 14		**9 39**		9 55		**10 08**			**10 39**			**11 08**		**11 39**	
58	*Eeklo*	O				*9 42*					*10 42*		*10 42*						*11 42*			
59	**Gent-Dampoort**		**8 40**			**9 09**	9 15	9 26	**9 40**		9 56		**10 09**		10 26	**10 40**			**11 09**	11 26	**11 40**	
62	Gentbrugge		|			|	|	9 29	|		|		|		10 29	|			|	11 29	|	
66	**Gent-Sint-Pieters**	O	1 **8 47**			3 **9 15**	3 9 22	9 35	1 **9 47**		3 10 03		3 **10 15**	3 10 26	10 35	1 **10 47**			3 **11 15**	11 35	1 **11 47**	
50a	*Brussel-Zuid/Midi*	O	*9 40*			*10 09*		*10 15*	*10 40*		*10 43*		*11 09*	*11 15*	*11 15*	*11 40*			*12 09*	*12 15*	*12 40*	
50a	*Bruxelles-Centr.*	O	*9 47*			*10 16*		*10 21*	*10 47*		*10 50*		*11 16*	*11 21*	*11 21*	*11 47*			*12 16*	*12 21*	*12 47*	
50a	*Noord/Nord*	O	*9 51*			*10 20*		*10 25*	*10 51*		*10 55*		*11 20*	*11 25*	*11 25*	*11 51*			*12 20*	*12 25*	*12 51*	
50a	*Brugge*	O	*9 17*			**9 40**	9 46	*10 17*	*10 17*		10 28		**10 40**	10 49	*11 17*	*11 17*			**11 40**	*12 17*	*12 17*	
50a	*Oostende*	O				**9 54**	*10 09*				*10 54*		**10 54**	*11 09*					**11 54**			
50a	*Blankenberge*	O	*9 37*				9 59	*10 37*	*10 37*		10 40			11 01	*11 37*	*11 37*				*12 37*	*12 37*	
50a	*Knokke*	O	*9 41*				10 13	*10 41*	*10 41*						*11 41*	*11 41*				*12 41*	*12 41*	
75	*Kortrijk*	O	**9 10**					*10 10*	**10 10**					*11 10*	*11 10*	**11 10**				*12 10*	**12 10**	
75	*Lille Flandres*	O	**9 48**											*11 46*	*11 46*	**11 46**				*12 47*	**12 47**	

1 Zie verder tabel 75.
2 Zie verder tabellen 60, 50.
3 Zie verder tabel 50a.

1 Voir tableau 75.
2 Voir tableaux 60, 50.
3 Voir tableau 50a.

OOSTENDE

Tentoonstelling „Van Ensor tot Delvaux"

B-Dagtrip 174*

NIEUW !

59



tab km			L 6058	IC E 609	L 5062	IC C 2312	IR h 1860	L 6059	IC E 610	L 5063	P 3259 ③ ●	IC C 2313	IR h 1861	L 6060	IC E 611	L 5064	IC C 2314	IR h 1862	L 6061	IC E 612	L 5065	IC C 2315
12	*Roosendaal*			10 53		*11 14*			11 53		*11 53*	*12 14*			12 53		*13 14*			13 53		*14 14*
0	**Antwerpen-Centraal**		11 12	11 27		11 58		12 12	12 27		12 36	12 58		13 12	13 27		13 58		14 12	14 27		14 58
3	**Antwerpen-Berchem**		11 16	11 32		12 02		12 16	12 32		12 40	13 02		13 16	13 32		14 02		14 16	14 32		15 02
7	Antwerpen-Zuid		11 21	|		|		12 21	|		12 44	|		13 21	|		|		14 21	|		|
12	Zwijndrecht		11 26	|		|		12 26	|		12 49	|		13 26	|		|		14 26	|		|
15	Melsele		11 30	|		|		12 30	|		12 53	|		13 30	|		|		14 30	|		|
17	Beveren		11 32	|		|		12 32	|		12 55	|		13 32	|		|		14 32	|		|
23	Nieuwkerken-Waas		11 38	|		|		12 38	|		13 01	|		13 38	|		|		14 38	|		|
26	**Sint-Niklaas**	○	11 41	11 46		12 17		12 41	12 46		13 04	13 17		13 41	13 46		14 17		14 41	14 46		15 17
26	**Sint-Niklaas**			11 48		12 19	12 24		12 48		13 05	13 19	13 24		13 48		14 19	14 24		14 48		15 19
31	Belsele			|		|	12 28		|		13 09	|	13 28		|		|	14 28		|		|
32	Sinaai			|		|	12 30		|		13 11	|	13 30		|		|	14 30		|		|
39	**Lokeren**	○		11 56		12 27	③ 12 35		12 56		13 16	13 27	③ 13 35		13 56		14 27	③ 14 35		14 56		15 27
39	**Lokeren**			11 57		12 28			12 57			13 28			13 57		14 28			14 57		15 28
59	**Gent-Dampoort**	○		12 08		12 39			13 08			13 39			14 08		14 39			15 08		15 39
58	*Eeklo*	○		*12 42*					*13 42*						*14 42*					*15 42*		
59	**Gent-Dampoort**			12 09	12 26	12 40			13 09	13 26		13 40			14 09	14 26	14 40			15 09	15 26	15 40
62	Gentbrugge			|	12 29	|			|	13 29		|			|	14 29	|			|	15 29	|
66	**Gent-Sint-Pieters**	○		① 12 15	12 35	② 12 47			① 13 15	13 35		② 13 47			① 14 15	14 35	② 14 47			① 15 15	15 35	② 15 47
50a	*Brussel-Bruxelles Zuid/Midi*	○		*13 09*	*13 15*	*13 40*			*14 09*	*14 15*		*14 40*			*15 09*	*15 15*	*15 40*			*16 09*	*16 15*	*16 40*
50a	*Brussel-Bruxelles Centr.*	○		*13 16*	*13 21*	*13 47*			*14 16*	*14 21*		*14 47*			*15 16*	*15 21*	*15 47*			*16 16*	*16 21*	*16 47*
50a	*Brussel-Bruxelles Noord/Nord*	○		*13 20*	*13 25*	*13 51*			*14 20*	*14 25*		*14 51*			*15 20*	*15 25*	*15 51*			*16 20*	*16 25*	*16 51*
50a	*Brugge*	○		12 40	*13 17*	*13 17*			13 40	*14 17*		*14 17*			14 40	*15 17*	*15 17*			15 40	*16 17*	*16 17*
50a	*Oostende*	○		12 54					13 54						14 54					15 54		
50a	*Blankenberge*	○			*13 37*	*13 37*				*14 37*		*14 37*				*15 37*	*15 37*				*16 37*	*16 37*
50a	*Knokke*	○			*13 41*	*13 41*				*14 41*		*14 41*				*15 41*	*15 41*				*16 41*	*16 41*
75	*Kortrijk*	○			*13 10*	13 10				*14 10*		14 10				*15 10*	15 10				*16 10*	16 10
75	*Lille Flandres*	○			*13 46*	13 46										*15 46*	15 46				*16 43*	16 43

tab km			IR h 1863	L 6062	IC E 613	L 5066	P 4971 ▲	IC C 2316	IR h 1864	L 6063	IC E 614	L 5067	P 4040	P 4973	IC C 2317	IR h 1865	P 4975	L 6064	IC E 615	P 4059	L 5068	P 4977 ▲
12	*Roosendaal*				14 53		*14 53*	*15 14*			15 53			*15 53*	*16 14*		*16 14*		16 53			*16 53*
0	**Antwerpen-Centraal**			15 12	15 27		15 44	15 58		16 12	16 27			16 44	16 58		17 01	17 12	17 27			17 30
3	**Antwerpen-Berchem**			15 16	15 32		15 48	16 02		16 16	16 32			16 48	17 02		17 05	17 16	17 32			17 35
7	Antwerpen-Zuid			15 21	|		15 53	|		16 21	|		16 53	|		17 10	17 21	|			17 41
12	Zwijndrecht			15 26	|		15 58	|		16 26	|		16 58	|		|	17 26	|			17 47
15	Melsele			15 30	|		16 02	|		16 30	|		17 02	|		|	17 30	|			17 52
17	Beveren			15 32	|		16 05	|		16 32	|		17 05	|		17 18	17 32	|			17 55
23	Nieuwkerken-Waas			15 38	|		16 11	|		16 38	|		17 11	|		|	17 38	|			18 01
26	**Sint-Niklaas**	O		15 41	15 46		16 14	16 17		16 41	16 46			17 14	17 17		17 24	17 41	17 46			18 04
26	**Sint-Niklaas**		15 24		15 48			16 19	16 24		16 48		16 50		17 19	17 24	17 27		17 48			18 05
31	Belsele		15 28		|		|	16 28		|		16 55		|	17 28	17 31		|			18 09
32	Sinaai		15 30		|		|	16 30		|		16 57		|	17 30	17 33		|			18 12
39	**Lokeren**	O	3 15 35		15 56			16 27	3 16 35		16 56		17 02		17 27	3 17 35	17 38		17 56			18 17
39	**Lokeren**				15 57			16 28			16 57				17 28		17 40		17 57			
59	**Gent-Dampoort**	O			16 08			16 39			17 08				17 39		17 51		18 08			
58	*Eeklo*	O			*16 42*						*17 42*				*18 08*				*18 44*			
59	**Gent-Dampoort**				16 09	16 26		16 40			17 09	17 26			17 40		17 52		18 09	18 16	18 33	
62	Gentbrugge				|	16 29		|			|	17 29			|		17 55		|	18 19	18 36	
66	**Gent-Sint-Pieters**	O			1 16 15	16 35		2 16 47			1 17 15	17 35			2 17 47		18 00		1 18 15	18 24	18 42	
50a	*Brussel-Bruxelles Zuid/Midi*	O			*17 09*	*17 15*		*17 40*			*18 04*	*18 15*			*18 40*		*18 43*		*19 09*	*19 15*	*19 15*	
50a	*Brussel-Bruxelles Centr.*	O			*17 16*	*17 21*		*17 47*			*18 11*	*18 21*			*18 47*		*18 50*		*19 16*	*19 21*	*19 21*	
50a	*Brussel-Bruxelles Noord/Nord*	O			*17 20*	*17 25*		*17 51*			*18 15*	*18 25*			*18 51*		*18 55*		*19 20*	*19 25*	*19 25*	
50a	*Brugge*	O			16 40	*17 13*		*17 17*			17 40	*18 14*			*18 17*		*18 40*		18 40	*18 52*	*19 17*	
50a	*Oostende*	O			16 54	*17 28*					17 54	*18 28*					*18 54*		18 54	*19 09*		
50a	*Blankenberge*	O				*17 37*		*17 37*				*18 37*			*18 37*						*19 37*	
50a	*Knokke*	O				*17 41*		*17 41*				*18 41*			*18 41*						*19 41*	
75	*Kortrijk*	O			*17 09*	*17 11*		17 11			*18 08*	*18 11*			18 11		*18 59*		*18 59*		*19 10*	
75	*Lille Flandres*	O				*17 46*		17 46				*18 42*			18 42						*19 45*	

1 Zie verder tabel 50a.
2 Zie verder tabel 75.
3 Zie verder tabellen 60, 50.

1 Voir tableau 50a.
2 Voir tableau 75.
3 Voir tableaux 60, 50.

ANVERS

Zoo + Excursions sur l'Escaut

B-Excursion 105*

59



tab km			P 4979	IC C 2318	IR h 1866	L 6065	IC E 616	L 5069	P 4981	IC C 2319	IR h 1867	L 6066	IC E 617	L 5070	IC C 2320	IR h 1868	L 6067	IC E 618	L 5071	IC C 2321	IR h 1869	L 6068
12	*Roosendaal*		*16 53*	*17 14*			**17 53**		*17 53*	*18 14*			**18 53**		*19 14*			**19 53**		*20 14*		
0	**Antwerpen-Centraal**		17 44	**17 58**		18 12	**18 27**		18 44	**18 58**		19 12	**19 27**		**19 58**		20 12	**20 27**		**20 58**		21 12
3	**Antwerpen-Berchem**		17 48	**18 02**		18 16	**18 32**		18 48	**19 02**		19 16	**19 32**		**20 02**		20 16	**20 32**		**21 02**		21 16
7	Antwerpen-Zuid		17 53	|		18 21	|		18 53	|		19 21	|		|		20 21	|		|		21 21
12	Zwijndrecht		17 58	|		18 26	|		18 58	|		19 26	|		|		20 26	|		|		21 26
15	Melsele		18 02	|		18 30	|		19 02	|		19 30	|		|		20 30	|		|		21 30
17	Beveren		18 05	|		18 32	|		19 05	|		19 32	|		|		20 32	|		|		21 32
23	Nieuwkerken-Waas		18 11	|		18 38	|		19 11	|		19 38	|		|		20 38	|		|		21 38
26	**Sint-Niklaas**	O	18 14	**18 17**		18 41	**18 46**		19 14	**19 17**		19 41	**19 46**		**20 17**		20 41	**20 46**		**21 17**		21 41
26	**Sint-Niklaas**			**18 19**	**18 24**		**18 48**			**19 19**	**19 24**		**19 48**		**20 19**	**20 24**		**20 48**		**21 19**	**21 24**	
31	Belsele			|	**18 28**		|			|	**19 28**		|		|	**20 28**		|		|	**21 28**	
32	Sinaai			|	**18 30**		|			|	**19 30**		|		|	**20 30**		|		|	**21 30**	
39	**Lokeren**	O		**18 27**	2 **18 35**		**18 56**			**19 27**	2 **19 35**		**19 56**		**20 27**	2 **20 35**		**20 56**		**21 27**	2 **21 35**	
39	**Lokeren**			**18 28**			**18 57**			**19 28**			**19 57**		**20 28**			**20 57**		**21 28**		
59	**Gent-Dampoort**	O		**18 39**			**19 08**			**19 39**			**20 08**		**20 39**			**21 08**		**21 39**		
58	*Eeklo*	O					*19 42*						*20 42*					*21 42*				
59	**Gent-Dampoort**			**18 40**			**19 09**	19 26		**19 40**			**20 09**	20 26	**20 40**			**21 09**	21 26	**21 40**		
62	Gentbrugge			|			|	19 29		|			|	20 29	|			|	21 29	|		
66	**Gent-Sint-Pieters**	O		1 **18 47**			3 **19 15**	19 35		1 **19 47**			3 **20 15**	20 35	1 **20 47**			3 **21 15**	21 35	1 **21 47**		
50a	*Brussel-Bruxelles Zuid/Midi*	O		*19 40*			*20 09*	*20 15*		*20 40*			*21 09*	*21 15*	*21 40*			*22 09*	*22 15*	*22 40*		
50a	*Brussel-Bruxelles Centr.*	O		*19 47*			*20 16*	*20 21*		*20 47*			*21 16*	*21 21*	*21 47*			*22 16*	*22 21*			
50a	*Brussel-Bruxelles Noord/Nord*	O		*19 51*			*20 20*	*20 25*		*20 51*			*21 20*	*21 25*	*21 51*			*22 20*	*22 25*			
50a	*Brugge*	O		*19 17*			**19 40**	*20 17*		*20 17*			**20 40**	*21 17*	*21 17*			**21 40**	*22 17*	*22 17*		
50a	*Oostende*	O					**19 54**						**20 54**					**21 54**				
50a	*Blankenberge*	O		*19 37*				*20 37*		*20 37*				*21 37*	*21 37*				*22 37*	*22 37*		
50a	*Knokke*	O		*19 41*				*20 41*		*20 41*				*21 41*	*21 41*				*22 41*	*22 41*		
75	*Kortrijk*	O		**19 10**				*20 10*		**20 10**				*21 10*	**21 10**				*22 10*	**22 10**		
75	*Lille Flandres*	O		**19 45**				*20 42*		**20 42**				*21 40*	**21 40**							

tab km			IC E 619	IC C 2322	IR h 1870	L 6069	IC E 620	IC C 2323	IR h 1871	L 6070	L 6071
12	*Roosendaal*		20 53	*21 14*			21 53	*22 14*			*23 14*
0	**Antwerpen-Centraal**		21 27	21 58		22 12	22 27	22 58		23 12	23 49
3	**Antwerpen-Berchem**		21 32	22 02		22 16	22 32	23 02		23 16	23 53
7	Antwerpen-Zuid		|	|		22 21	|	|	23 21	23 57
12	Zwijndrecht		|	|		22 26	|	|	23 26	0 02
15	Melsele		|	|		22 30	|	|	23 30	0 06
17	Beveren		|	|		22 32	|	|	23 32	0 08
23	Nieuwkerken-Waas		|	|		22 38	|	|	23 38	0 13
26	**Sint-Niklaas**	O	21 46	22 17		22 41	22 46	23 17		23 41	0 16
26	**Sint-Niklaas**		21 48	22 19	22 24		22 48	23 19	23 24		
31	Belsele		|	|	22 28		|	| 23 28		
32	Sinaai		|	|	22 30		|	| 23 30		
39	**Lokeren**	O	21 56	22 27	2 22 35		22 56	23 27	4 23 35		
39	**Lokeren**		21 57	22 28			22 57	23 28			
59	**Gent-Dampoort**	O	22 08	22 39			23 08	23 39			
58	*Eeklo*	O									
59	**Gent-Dampoort**		22 09	22 40			23 09	23 40			
62	Gentbrugge		|	|			|	|		
66	**Gent-Sint-Pieters**	O	3 22 15	1 22 47			23 15	1 23 47			
50a	*Brussel-Bruxelles Zuid/Midi*	O									
50a	*Brussel-Bruxelles Centr.*	O									
50a	*Brussel-Bruxelles Noord/Nord*	O									
50a	*Brugge*	O	22 40	*23 17*			*23 52*	*0 37*			
50a	*Oostende*	O	22 54				*0 09*	*0 51*			
50a	*Blankenberge*	O									
50a	*Knokke*	O									
75	*Kortrijk*	O		23 10				0 25			
75	*Lille Flandres*	O									

1 Zie verder tabel 75.
2 Zie verder tabellen 60, 50.
3 Zie verder tabel 50a.
4 Zie verder tabel 60.

1 Voir tableau 75.
2 Voir tableaux 60, 50.
3 Voir tableau 50a.
4 Voir tableau 60.

GAND

La Cité des Comtes

B-Excursion 121

60

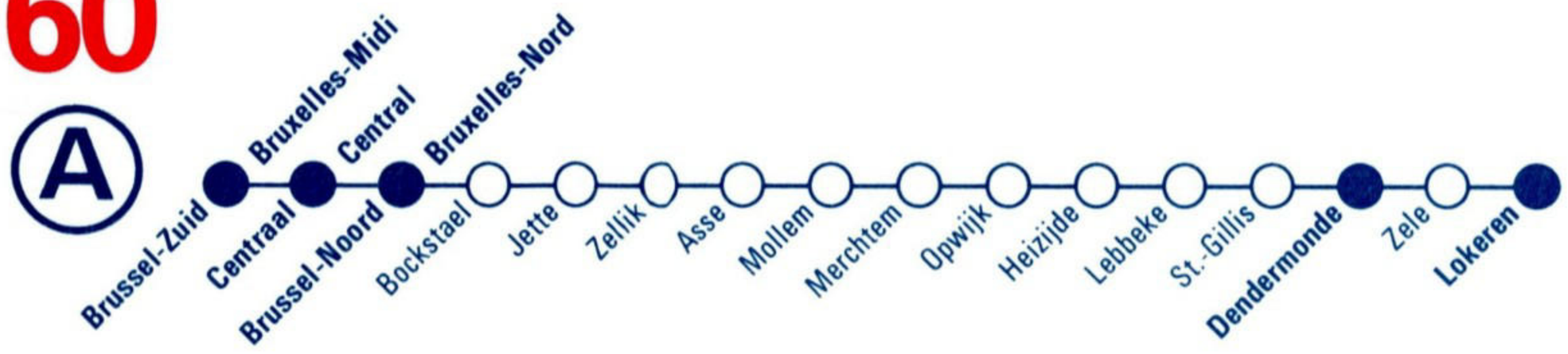

tab km			IR h 1877	IR h 1878	L 5503	P 3092	IR h 1879	P 3094 ▲	L 5504	P 3832	IR h 1880	L 5505	IR h 1881	L 5506	IR h 1882	L 5507	IR h 1883	L 5508	IR h 1884	P 3096 ③ ●	L 5509	IR h 1885
0	**Brussel-Bruxelles Zuid/Midi**				5 40				6 41	6 54	**7 13**	7 45	**8 13**	8 40	**9 13**	9 40	**10 13**	10 40	**11 13**		11 40	**12 13**
	Centr.				5 44				6 45	6 58	**7 17**	7 49	**8 17**	8 44	**9 17**	9 44	**10 17**	10 44	**11 17**		11 44	**12 17**
	Noord/Nord				5 49				6 49	7 02	**7 22**	7 53	**8 22**	8 49	**9 22**	9 49	**10 22**	10 49	**11 22**		11 49	**12 22**
6	Bockstael				5 54				6 54	7 06	|	7 58	|	8 54	|	9 54	|	10 54	|		11 54	|
8	Jette				5 57				6 57	7 10	|	8 01	|	8 57	|	9 57	|	10 57	|		11 57	|
12	Zellik				6 01				7 01	7 15	|	8 05	|	9 01	|	10 01	|	11 01	|		12 01	|
18	Asse				6 06				7 06	7 21	|	8 10	|	9 06	|	10 06	|	11 06	|		12 06	|
21	Mollem				6 09				7 09	7 25	|	8 14	|	9 09	|	10 09	|	11 09	|		12 09	|
23	Merchtem				6 12				7 12	7 28	|	8 17	|	9 12	|	10 12	|	11 12	|		12 12	|
27	Opwijk				6 17				7 17	7 41	|	8 22	|	9 17	|	10 17	|	11 17	|		12 17	|
30	Heizijde				6 20				7 20	7 45	|	8 25	|	9 20	|	10 20	|	11 20	|		12 20	|
32	Lebbeke				6 23				7 23	7 48	|	8 28	|	9 23	|	10 23	|	11 23	|		12 23	|
34	Sint-Gillis				6 26				7 26	7 52	|	8 31	|	9 26	|	10 26	|	11 26	|		12 26	|
36	**Dendermonde**	O			6 28				7 28	7 55	**7 45**	8 33	**8 45**	9 28	**9 45**	10 28	**10 45**	11 28	**11 45**		12 28	**12 45**
53	*Gent-Sint-Pieters*	O			*7 00*				*8 00*		*8 26*	*9 00*	*9 26*	*10 00*	*10 26*	*11 00*	*11 26*	*12 00*	*12 26*		*13 00*	*13 26*
36	**Dendermonde**		**4 53**	**5 53**		6 35	**6 53**	7 22			**7 53**		**8 53**		**9 53**		**10 53**		**11 53**	12 20		**12 53**
44	Zele		**5 01**	**6 01**		6 42	**7 01**	7 30			**8 01**		**9 01**		**10 01**		**11 01**		**12 01**	12 28		**13 01**
50	**Lokeren**	O	**5 06**	◧ **6 06**		6 48	◧ **7 06**	7 35			◧ **8 06**		◧ **9 06**		◧ **10 06**		◧ **11 06**		◧ **12 06**	12 34		◧ **13 06**
59	*Sint-Niklaas*	O		**6 18**		*7 18*	**7 18**	*7 54*			*8 18*		*9 18*		*10 18*		*11 18*		*12 18*	*12 54*		*13 18*
59	*Antwerpen-Berchem*	O		*6 40*			*7 40*	*8 11*			*8 40*		*9 40*		*10 40*		*11 40*		*12 40*	*13 10*		*13 40*
59	*Antwerpen-Centraal*	O		*6 44*			*7 45*	*8 15*			*8 44*		*9 44*		*10 44*		*11 44*		*12 44*	*13 15*		*13 44*
59	*Gent-Sint-Pieters*	O	*5 47*	*6 47*		*7 15*	*7 47*	*8 15*			*8 47*		*9 47*		*10 47*		*11 47*		*12 47*	*13 15*		*13 47*

BELGISCHE VRIENDEN
van de STOOMLOKOMOTIEF v.z.w.

ZIE BLZ. 396 – VOIR PAGE 396

tab km		P 3176	L 5510	IR h 1886	L 5511	IR h 1887	L 5512	IR h 1888	P 4989 ⑤ ▲	P 4990 ▲	L 5513	P 4983	P 4991	IR h 1889	P 4992	P 4993	P 4985	L 5514	P 4994	IR h 1890	P 4995
0	**Brussel-Bruxelles** Zuid/Midi	12 21	12 40	**13 13**	13 40	**14 13**	14 40	**15 13**	15 27	15 40	15 44		16 01	**16 13**	16 20	16 29		16 40	17 00	**17 13**	17 18
	Centr.	12 26	12 44	**13 17**	13 44	**14 17**	14 44	**15 17**	15 31	15 44	15 48		16 05	**16 17**	16 25	16 33		16 45	17 04	**17 17**	17 22
	Noord/Nord	12 30	12 49	**13 22**	13 49	**14 22**	14 49	**15 22**	15 36	15 49	15 53		16 10	**16 22**	16 30	16 38		16 49	17 09	**17 22**	17 27
6	Bockstael	12 35	12 54	|	13 54	|	14 54	|	15 41	15 54	15 58		16 15	|	16 35	16 44		16 54	17 14	|	17 32
8	Jette	12 38	12 57	|	13 57	|	14 57	|	15 44	15 57	16 01		16 18	|	16 38	16 48		16 57	17 17	|	17 35
12	Zellik	12 42	13 01	|	14 01	|	15 01	|	|	|	16 05		|	|	16 43	|		17 01	|	|	|
18	Asse	12 47	13 06	|	14 06	|	15 06	|	15 51	16 05	16 10		16 26	|	16 49	|		17 06	17 25	|	17 44
21	Mollem	12 50	13 09	|	14 09	|	15 09	|	|	|	16 13		|	|	16 53	|		17 09	|	|	17 47
23	Merchtem	12 53	13 12	|	14 12	|	15 12	|	15 55	16 10	16 16		16 31	|	16 56	|		17 12	17 31	|	17 50
27	Opwijk	12 58	13 17	|	14 17	|	15 17	|	16 00	16 15	16 20		16 41	|	17 01	17 04		17 17	17 41	|	17 56
30	Heizijde	13 00	13 20	|	14 20	|	15 20	|	|	|	16 23		16 44	|	|	17 08		17 20	17 44	|	17 59
32	Lebbeke	13 04	13 23	|	14 23	|	15 23	|	16 05	16 20	16 26		16 47	|	|	17 12		17 23	17 47	|	18 03
34	Sint-Gillis	13 07	13 26	|	14 26	|	15 26	|	|	|	16 29		16 50	|	|	17 15		17 26	17 50	|	18 06
36	**Dendermonde** ○	13 10	13 28	**13 45**	14 28	**14 45**	15 28	**15 45**	16 09	16 24	16 31		16 53	**16 45**	17 10	17 18		17 28	17 53	**17 45**	18 09
53	*Gent-Sint-Pieters* ○		*14 00*	*14 26*	*15 00*	*15 26*	*16 00*	*16 26*		*17 00*	*17 00*		*17 26*	*17 26*		*18 00*		*18 00*	*18 26*	*18 26*	
36	**Dendermonde**			**13 53**		**14 53**		**15 53**				16 35		**16 53**			17 22			**17 53**	
44	Zele			**14 01**		**15 01**		**16 01**				16 43		**17 01**			17 30			**18 01**	
50	**Lokeren** ○			[1] **14 06**		[1] **15 06**		[1] **16 06**				16 49		[1] **17 06**			17 35			[1] **18 06**	
59	*Sint-Niklaas* ○			**14 18**		**15 18**		**16 18**				*17 18*		**17 18**			*17 54*			**18 18**	
59	*Antwerpen-Berchem* ○			*14 40*		*15 40*		*16 40*						*17 40*			*18 10*			*18 40*	
59	*Antwerpen-Centraal* ○			*14 44*		*15 44*		*16 44*						*17 44*			*18 15*			*18 44*	
59	*Gent-Sint-Pieters* ○			*14 47*		*15 47*		*16 47*				*17 15*		*17 47*			*18 00*			*18 47*	

[1] Zie verder tabel 59.

[1] Voir tableau 59.

Vlot langsheen de files !

DE TREINKAART

60

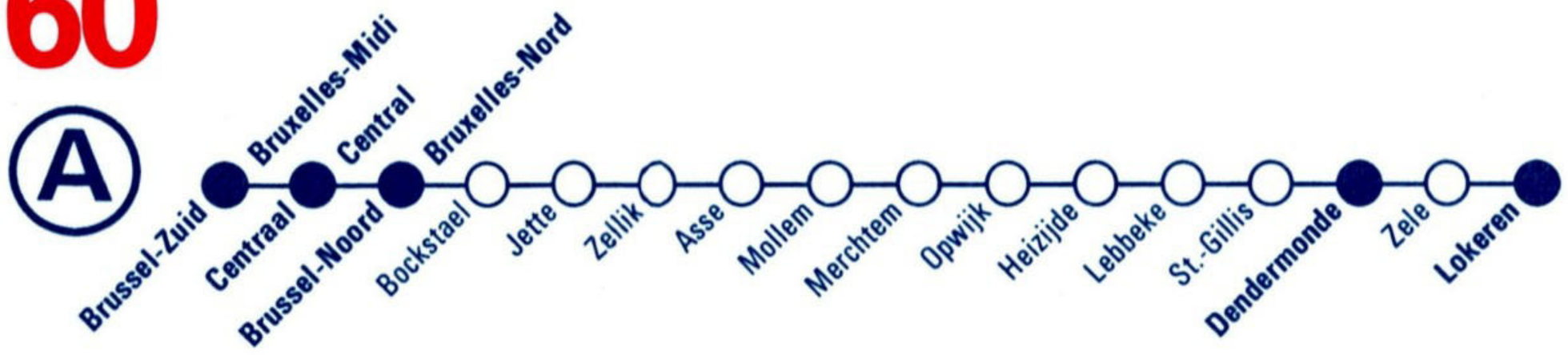

tab km			P 4987	L 5515	IR h 1891	L 5516	IR h 1892	L 5517	IR h 1893	L 5518	IR h 1894	L 5519	IR h 1895	L 5520		
0	**Brussel-Bruxelles** Zuid/Midi			17 40	**18 13**	18 41	**19 13**	19 40	**20 13**	20 40	**21 13**	21 40	**22 13**	22 50		
	Brussel-Bruxelles Centr.			17 44	**18 17**	18 45	**19 17**	19 44	**20 17**	20 44	**21 17**	21 44	**22 17**	22 54		
	Brussel-Bruxelles Noord/Nord			17 49	**18 22**	18 49	**19 22**	19 49	**20 22**	20 49	**21 22**	21 49	**22 22**	22 59		
6	Bockstael			17 54	|	18 54	|	19 54	|	20 54	|	21 54	|	23 04		
8	Jette			17 57	|	18 57	|	19 57	|	20 57	|	21 57	|	23 07		
12	Zellik			18 01	|	19 01	|	20 01	|	21 01	|	22 01	|	23 11		
18	Asse			18 06	|	19 06	|	20 06	|	21 06	|	22 06	|	23 16		
21	Mollem			18 09	|	19 09	|	20 09	|	21 09	|	22 09	|	23 19		
23	Merchtem			18 12	|	19 12	|	20 12	|	21 12	|	22 12	|	23 22		
27	Opwijk			18 17	|	19 17	|	20 17	|	21 17	|	22 17	|	23 28		
30	Heizijde			18 20	|	19 20	|	20 20	|	21 20	|	22 20	|	23 31		
32	Lebbeke			18 23	|	19 23	|	20 23	|	21 23	|	22 23	|	23 34		
34	Sint-Gillis			18 26	|	19 26	|	20 26	|	21 26	|	22 26	|	23 37		
36	**Dendermonde**	O		18 28	**18 45**	19 28	**19 45**	20 28	**20 45**	21 28	**21 45**	22 28	**22 45**	23 39		
53	*Gent-Sint-Pieters*	O		*19 00*	*19 26*	*20 00*	*20 26*	*21 00*	*21 26*	*22 00*	*22 26*	*23 00*	*23 26*			
36	**Dendermonde**		18 22		**18 53**		**19 53**		**20 53**		**21 53**		**22 53**			
44	Zele		18 30		**19 01**		**20 01**		**21 01**		**22 01**		**23 01**			
50	**Lokeren**	O	18 35		**1 19 06**		**1 20 06**		**1 21 06**		**1 22 06**		**1 23 06**			
59	*Sint-Niklaas*	O	*18 54*		**19 18**		**20 18**		**21 18**		**22 18**		**23 18**			
59	*Antwerpen-Berchem*	O	*19 10*		*19 40*		*20 40*		*21 40*		*22 40*		*23 40*			
59	*Antwerpen-Centraal*	O	*19 15*		*19 44*		*20 44*		*21 44*		*22 44*		*23 44*			
59	*Gent-Sint-Pieters*	O	*19 15*		*19 47*		*20 47*		*21 47*		*22 47*		*23 47*			

1 Zie verder tabel 59.

1 Voir tableau 59.

BRUSSEL

Océade

B-Dagtrip 138*

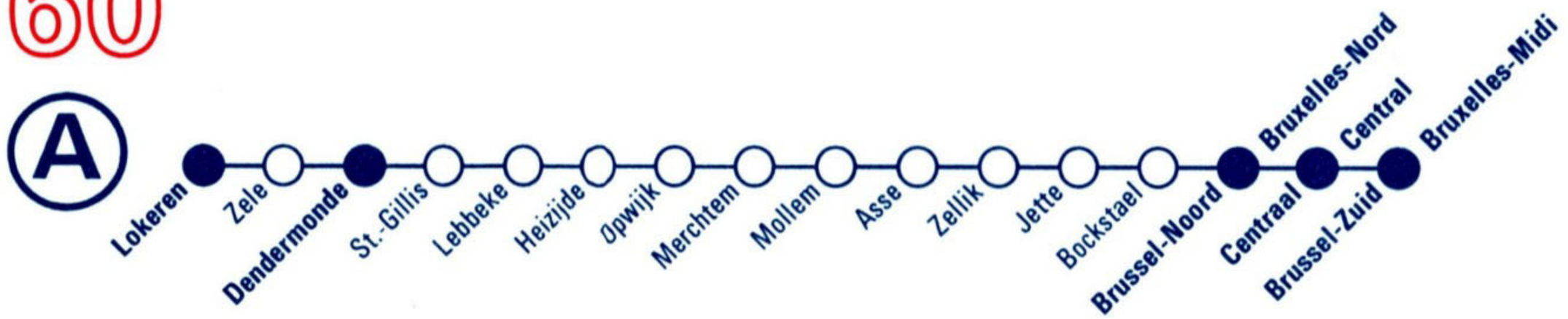

tab km		P 3079	IR h 1851	P 3080	L 5529	P 3081	IR h 1854	P 3082	L 5530	P 3093	P 3083	P 3084	IR h 1855	P 3085 ▲	P 3095 ▲	L 5531	IR h 1856	L 5532	IR h 1857	L 5533	IR h 1858
59	*Gent-Sint-Pieters*		*4 49*				*5 55*			*6 27*			*6 55*		*7 27*		*7 55*		*8 55*		*9 55*
59	*Antwerpen-Centraal*		*4 58*				*5 58*			*6 27*			*6 58*		*6 58*		*7 58*		*8 58*		*9 58*
59	*Antwerpen-Berchem*		*5 02*				*6 02*			*6 32*			*7 02*		*7 02*		*8 02*		*9 02*		*10 02*
59	*Sint-Niklaas*		*5 19*				**6 24**			*6 48*			**7 24**		*7 24*		**8 24**		**9 24**		**10 24**
0	**Lokeren**		**5 33**				**6 36**			7 07			**7 36**		7 52		**8 36**		**9 36**		**10 36**
6	Zele		**5 39**				**6 42**			7 13			**7 42**		8 01		**8 42**		**9 42**		**10 42**
14	**Dendermonde** O		**5 46**				**6 49**			7 20			**7 49**		8 08		**8 49**		**9 49**		**10 49**
53	*Gent-Sint-Pieters*			*5 16*	*5 42*	*5 42*	*6 16*	*6 16*	*6 42*		*6 42*		*7 16*	*7 16*		*7 42*	*8 16*	*8 42*	*9 16*	*9 42*	*10 16*
14	**Dendermonde**	5 00		5 50	6 14	6 28	**6 57**	6 59	7 14		7 24	7 34	**7 57**	7 59		8 14	**8 57**	9 14	**9 57**	10 14	**10 57**
16	Sint-Gillis	5 02		|	6 16	6 31	|	|	7 16		7 27	|	|	8 01		8 16	|	9 16	|	10 16	|
18	Lebbeke	5 05		5 55	6 19	6 34	|	7 03	7 19		7 30	|	|	8 04		8 19	|	9 19	|	10 19	|
20	Heizijde	5 08		5 58	6 22	6 37	|	|	7 22		7 34	|	|	8 07		8 22	|	9 22	|	10 22	|
23	Opwijk	5 12		6 03	6 26	6 41	|	7 09	7 26		7 39	7 43	|	8 10		8 26	|	9 26	|	10 26	|
27	Merchtem	5 16		6 07	6 30	6 46	|	|	7 30		|	7 47	|	8 14		8 30	|	9 30	|	10 30	|
29	Mollem	5 19		|	6 33	6 49	|	|	7 33		|	7 50	|	|		8 33	|	9 33	|	10 33	|
32	Asse	5 23		6 13	6 36	6 54	|	7 17	7 36		|	7 55	|	8 19		8 36	|	9 36	|	10 36	|
38	Zellik	5 28		|	6 41	7 00	|	|	7 41		|	8 00	|	|		8 41	|	9 41	|	10 41	|
42	Jette	5 33		6 22	6 46	7 05	|	7 26	7 46		7 55	8 06	|	8 27		8 46	|	9 46	|	10 46	|
44	Bockstael	5 35		6 24	6 48	7 08	|	7 28	7 48		7 58	8 08	|	8 29		8 48	|	9 48	|	10 48	|
50	**Brussel-Bruxelles** Noord/Nord O	5 40		6 29	6 53	7 14	**7 20**	7 32	7 53		**8 03**	8 13	**8 20**	8 33		8 53	**9 20**	9 53	**10 20**	10 53	**11 20**
	Centr. O	5 45		6 34	6 58	7 20	**7 26**	7 37	7 58		8 08	8 18	**8 25**	8 38		8 58	**9 25**	9 58	**10 25**	10 58	**11 25**
	Zuid/Midi O	5 49		6 38	1 7 02	7 24	2 **7 30**	7 41	1 8 02		8 12	8 22	2 **8 29**	8 42		1 9 02	2 **9 29**	1 10 02	2 **10 29**	1 11 02	2 **11 29**

1 Zie verder tabellen 50, 89.
2 Zie verder tabel 50.

1 Voir tableaux 50, 89.
2 Voir tableau 50.

60

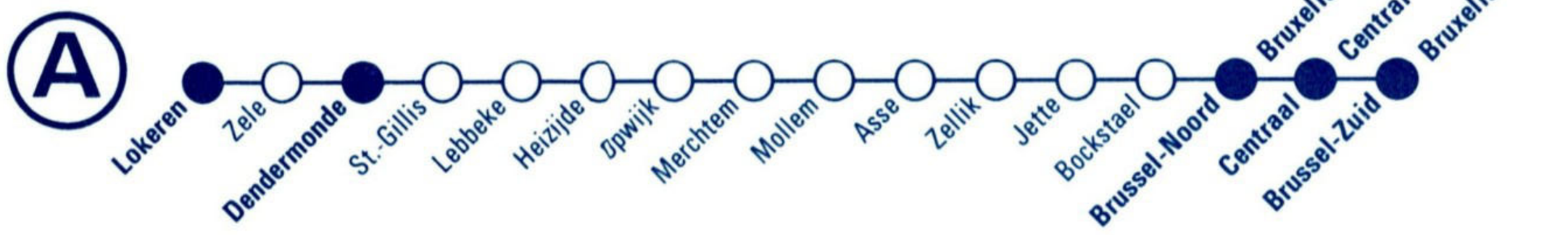

tab km			L 5534	IR h 1859	L 5535	IR h 1860	P 3099 ③ ●	L 5536	IR h 1861	L 5537	IR h 1862	L 5538	IR h 1863	L 5539	P 4166 ▲	IR h 1864	L 5540	P 4984	IR h 1865	L 5541	P 4986	IR h 1866
59	*Gent-Sint-Pieters*			*10 55*		*11 55*	*12 27*		*12 55*		*13 55*		*14 55*			*15 55*		*16 27*	*16 55*		*17 27*	*17 55*
59	*Antwerpen-Centraal*			*10 58*		*11 58*			*12 58*		*13 58*		*14 58*			*15 58*		*16 27*	*16 58*		*17 27*	*17 58*
59	*Antwerpen-Berchem*			*11 02*		*12 02*			*13 02*		*14 02*		*15 02*			*16 02*		*16 32*	*17 02*		*17 32*	*18 02*
59	*Sint-Niklaas*			11 24		12 24	*12 24*		13 24		14 24		15 24			16 24		*16 50*	17 24		*17 48*	18 24
0	**Lokeren**			11 36		12 36	12 53		13 36		14 36		15 36			16 36		17 07	17 36		18 07	18 36
6	Zele			11 42		12 42	13 01		13 42		14 42		15 42			16 42		17 13	17 42		18 13	18 42
14	**Dendermonde**	○		11 49		12 49	13 08		13 49		14 49		15 49			16 49		17 20	17 49		18 20	18 49
53	*Gent-Sint-Pieters*		*10 42*	*11 16*	*11 42*	*12 16*		*12 42*	*13 16*	*13 42*	*14 16*	*14 42*	*15 16*	*15 42*	*15 42*	*16 16*	*16 42*		*17 16*	*17 42*		*18 16*
14	**Dendermonde**		11 14	**11 57**	12 14	**12 57**		13 14	**13 57**	14 14	**14 57**	15 14	**15 57**	16 14	16 25	**16 57**	17 14		**17 57**	18 14		**18 57**
16	Sint-Gillis		11 16	|	12 16	|		13 16	|	14 16	|	15 16	|	16 16	16 27	|	17 16		|	18 16		|
18	Lebbeke		11 19	|	12 19	|		13 19	|	14 19	|	15 19	|	16 19	16 30	|	17 19		|	18 19		|
20	Heizijde		11 22	|	12 22	|		13 22	|	14 22	|	15 22	|	16 22	16 33	|	17 22		|	18 22		|
23	Opwijk		11 26	|	12 26	|		13 26	|	14 26	|	15 26	|	16 26	16 37	|	17 26		|	18 26		|
27	Merchtem		11 30	|	12 30	|		13 30	|	14 30	|	15 30	|	16 30	16 42	|	17 30		|	18 30		|
29	Mollem		11 33	|	12 33	|		13 33	|	14 33	|	15 33	|	16 33	16 45	|	17 33		|	18 33		|
32	Asse		11 36	|	12 36	|		13 36	|	14 36	|	15 36	|	16 36	16 49	|	17 36		|	18 36		|
38	Zellik		11 41	|	12 41	|		13 41	|	14 41	|	15 41	|	16 41	16 54	|	17 41		|	18 41		|
42	Jette		11 46	|	12 46	|		13 46	|	14 46	|	15 46	|	16 46	16 58	|	17 46		|	18 46		|
44	Bockstael		11 48	|	12 48	|		13 48	|	14 48	|	15 48	|	16 48		|	17 48		|	18 48		|
50	**Brussel-Bruxelles** Noord/Nord	○	11 53	**12 20**	12 53	**13 20**		13 53	**14 20**	14 53	**15 20**	15 53	**16 20**	16 53		**17 20**	17 53		**18 20**	18 53		**19 20**
	Centr.	○	11 58	**12 25**	12 58	**13 25**		13 58	**14 25**	14 58	**15 25**	15 58	**16 25**	17 01		**17 25**	17 58		**18 25**	18 58		**19 25**
	Zuid/Midi	○	1 12 02	2 **12 29**	1 13 02	2 **13 29**		1 14 02	2 **14 29**	1 15 02	2 **15 29**	1 16 02	2 **16 29**	17 05		2 **17 29**	1 18 02		2 **18 29**	1 19 02		2 **19 29**

BELGISCHE VRIENDEN
van de STOOMLOKOMOTIEF v.z.w.

ZIE BLZ. 396 – VOIR PAGE 396

tab km		L 5542	P 4988	IR h 1867	L 5543	IR h 1868	L 5544	IR h 1869	L 5545	IR h 1870	IR h 1871
59	*Gent-Sint-Pieters*		*18 27*	*18 55*		*19 55*		*20 55*		*21 55*	*22 55*
59	*Antwerpen-Centraal*		*18 27*	*18 58*		*19 58*		*20 58*		*21 58*	*22 58*
59	*Antwerpen-Berchem*		*18 32*	*19 02*		*20 02*		*21 02*		*22 02*	*23 02*
59	*Sint-Niklaas*		*18 48*	**19 24**		**20 24**		**21 24**		**22 24**	**23 24**
0	**Lokeren**		19 07	**19 36**		**20 36**		**21 36**		**22 36**	**23 36**
6	Zele		19 13	**19 42**		**20 42**		**21 42**		**22 42**	**23 42**
14	**Dendermonde** O		19 20	**19 49**		**20 49**		**21 49**		**22 49**	**23 49**
53	*Gent-Sint-Pieters*	*18 42*		*19 16*	*19 42*	*20 16*	*20 42*	*21 16*	*21 42*	*22 16*	
14	**Dendermonde**	19 14		**19 57**	20 14	**20 57**	21 14	**21 57**	22 14	**22 57**	
16	Sint-Gillis	19 16		|	20 16	|	21 16	|	22 16	|	
18	Lebbeke	19 19		|	20 19	|	21 19	|	22 19	|	
20	Heizijde	19 22		|	20 22	|	21 22	|	22 22	|	
23	Opwijk	19 26		|	20 26	|	21 26	|	22 26	|	
27	Merchtem	19 30		|	20 30	|	21 30	|	22 30	|	
29	Mollem	19 33		|	20 33	|	21 33	|	22 33	|	
32	Asse	19 36		|	20 36	|	21 36	|	22 36	|	
38	Zellik	19 41		|	20 41	|	21 41	|	22 41	|	
42	Jette	19 46		|	20 46	|	21 46	|	22 46	|	
44	Bockstael	19 48		|	20 48	|	21 48	|	22 48	|	
50	**Brussel-Bruxelles** Noord/Nord O	19 53		**20 20**	20 53	**21 20**	21 53	**22 20**	22 53	**23 20**	
	Centr. O	19 58		**20 25**	20 58	**21 25**	21 58	**22 25**	22 58	**23 27**	
	Zuid/Midi O	1 20 02		2 **20 29**	1 21 02	2 **21 29**	1 22 02	2 **22 29**	23 02	2 **23 31**	

1 Zie verder tabellen 50, 89.
2 Zie verder tabel 50.

1 Voir tableaux 50, 89.
2 Voir tableau 50.

L'entrain n'a pas d'âge !

GOLDEN RAILPASS

BELGISCHE VRIENDEN VAN DE STOOMLOKOMOTIEF v.z.w.

Fabrieksstraat 118 ● Station Baasrode-Noord ● B-9200 Dendermonde-Baasrode

DIENSTREGELING 1996 van de TOERISTISCHE MUSEUMLIJN – HORAIRE 1996 de la LIGNE MUSEE TOURISTIQUE

«STOOMSPOORLIJN DENDERMONDE-PUURS» (SDP)

SDP-Trein / Train SDP		2	4	6	8G
Dendermonde NMBS / SNCB . . .		10.10	14.10	18.10	—
Baasrode-Noord	A/A	10.25	14.25	18.25	—
	V/D	10.35	14.35	18.35	
Sint-Amands		10.50	14.50	18.50	
Puurs SDP		11.10	15.10	19.10	
SDP-Trein / Train SDP	1	3	5	7G	
Puurs SDP		12.15	16.15	19.15	
Sint-Amands		12.35	16.35	19.35	
Baasrode-Noord	A/A	12.50	16.50	19.50	
	V/D	13.15	17.15	—	
Dendermonde NMBS/SNCB . . .	9.58	13.40	17.40	—	

- Andere halten / *Autres Arrêts:* Sint-Gillis-Noord, Oppuurs.
- 7G = trein nr. 7 rijdt ten behoeve van vooraf aangemelde GROEPEN (minstens 10 personen) verder naar Dendermonde en keert als trein 8G terug naar Baasrode-Noord.
- *7G = train nº 7 circule jusqu'à Termonde à l'usage de GROUPES (d'au moins 10 personnes) après réservation au préalable et retourne à Baasrode-Noord comme train nº 8G.*

INFO: v.z.w. B.V.S.
p/a Ten Berg, 101, B-9300 AALST
☎ + fax: 053/70.38.37
en tijdens de exploitatie / et pendant l'exploitation:
Station **Baasrode-Noord ☎ 052/33.02.23**
(antwoordapparaat / répondeur)

EXPLOITATIEDAGEN 1996 – JOURS D'EXPLOITATION 1996:

7.IV, *26.V, *27.V, 6.VII, 7.VII, 21.VII, 4.VIII, 15.VIII, 18.VIII, 1.IX, 14.IX
(* = speciale dienstregeling / horaire spéciale)

- Op elke exploitatiedag is een stoom- en dieseltraktie voorzien, maar de voorziene aard van de traktie kan gewijzigd worden.
- Een GECOMBINEERD REISKAARTJE heen en terug (N.M.B.S.-parcours + toeristische trein) is IN ELK BELGISCH STATION verkrijgbaar aan een zeer voordelige forfaitaire prijs.
- Aansluitingen met de N.M.B.S.: IN het N.M.B.S.-IR-STATION van DENDERMONDE (L.60 Brussel-Dendermonde-Lokeren-St.-Niklaas en L.53 Gent-Dendermonde-Mechelen); te PUURS (L.54/53bis St.-Niklaas-Puurs-Mechelen-Leuven) ligt het N.M.B.S.-IR-station op slechts 150 m van de terminushalte van de S.D.P.
- Buffetrijtuig in de gesleepte treinen.
- Gratis fietsenvervoer mits reservatie vooraf.
- B.V.S.-Spoorwegboekenshop in het station van Baasrode-Noord.
- SPECIALE TREINEN met een dienstregeling op «maat», ook in de week!
- N.M.B.S.-fietsenverhuur: Dendermonde (052/21.23.21) en Puurs (03/889.00.53).

- *Chaque jour d'exploitation la traction à vapeur et la traction diesel sont prévues, mais le mode de traction peut être changé.*
- *Un BILLET COMBINE aller-retour (parcours S.N.C.B. + train touristique) au prix forfaitaire et très avantageux est en vente dans CHAQUE GARE BELGE.*
- *Correspondances avec la S.N.C.B.: DANS LA GARE-IR de la S.N.C.B. de TERMONDE (L.60 Bruxelles-Termonde-Lokeren-St.-Nicolas et L.53 Gand-Termonde-Malines); à PUURS (L.54/53 bis St.-Nicolas-Puurs-Malines-Louvain) la gare IR de la S.N.C.B. se trouve à 150 m du quai-terminus de la ligne du SDP.*
- *Voiture-buffet incorporée dans les trains, excepté les autorails.*
- *Transport gratuit de bicyclettes à condition de réserver au préalable.*
- *Le B.V.S.-Shop (librairie ferroviaire) est installé en gare de Baasrode.*
- *TRAINS SPECIAUX POUR GROUPES, aussi aux jours ouvrables!*
- *S.N.C.B.-location de bicyclettes dans les gares de Termonde (tél. 052/21.23.21) et de Puurs (tél. 03/889.00.53).*

WEEKENDBILJET

De voordelige formule voor een ontspannend weekend.

U wilt er een weekend tussen uit? Alleen, met uw gezin of met vrienden.

Het **weekendbiljet** is altijd een heen- en terugbiljet en is 4 dagen geldig.

Van vrijdagochtend tot zondagavond vertrekt u wanneer u wilt, naar waar u wilt. De gekozen datum staat wel vermeld op het biljet. U plant zelf uw terugreis tussen zaterdagochtend en maandagavond.

Reist u alleen? Dan krijgt u 40 % korting.
Reist u samen? Dan krijgt de eerste reiziger 40 % korting en de tweede tot zesde reiziger genieten van 60 % korting.

Vraag de folder in uw station.

* Behalve op de vaste vergoeding van 25 F in de 2de klas en 38,5 F in 1ste klas.

BILLET WEEK-END

Quand évasion rime avec réduction...

C'est une formule idéale pour voyager le week-end seul, en famille, ou entre amis.

Le billet Week-end est un billet aller-retour valable 4 jours.

L'aller peut avoir lieu à la date indiquée sur le billet,
du vendredi matin
au dimanche soir.

Quand au retour, vous le planifiez vous-même entre le samedi matin et le lundi soir.

Vous voyagez seul? Vous recevez dès lors, 40 %* de réduction!

Vous voyagez à plusieurs? Une réduction de 40 %* est accordée au premier voyageur et une réduction de 60 %* du deuxième au sixième voyageur.

Demandez le dépliant dans votre gare.

* A l'exception de la redevance fixe de 25 F en 2e classe et de 38,5 F en 1re classe.

66



99

tab km			L 5002	IC G 729	L 5003	IC G 730	P 3920 ▲	INT 2356	L 5004	IC G 731	P 3961 ▲	L 5005	IC G 732	L 5006	IC G 733	L 5007	IC G 734	L 5008	IC G 735	INT 2361	L 5009	IC G 736
50a	Brussel-Bruxelles Noord/Nord								5 47	6 17	6 17	6 47	7 17	7 47	8 17	8 47	9 17	9 47	10 17		10 47	11 17
50a	Brussel-Bruxelles Centr.								5 52	6 21	6 21	6 52	7 21	7 52	8 21	8 52	9 21	9 52	10 21		10 52	11 21
50a	Brussel-Bruxelles Zuid/Midi								5 59	6 27	6 27	6 59	7 27	7 59	8 27	8 59	9 27	9 59	10 27		10 59	11 27
50a	*Knokke*					6 01	6 01			7 01	7 01	7 27	8 01		9 01		10 01		11 01			12 01
50a	*Blankenberge*					6 05	6 05			7 05	7 05		8 05		9 05		10 05		11 05			12 05
50a	*Zeebrugge*					5 54		6 28	6 28			7 28		8 28		9 28		10 28		11 28	11 28	
50a	*Oostende*			5 04	5 32	6 04	6 22	6 40	6 40	7 04	7 13	7 34	8 04	8 34	9 04	9 34	10 04	10 34	11 04	11 40	11 40	12 04
0	**Brugge**		4 58	5 23	5 58	6 23	6 39	6 54	6 58	7 23	7 35	7 58	8 23	8 58	9 23	9 58	10 23	10 58	11 23	11 54	11 58	12 23
9	Zedelgem		5 06	|	6 06	|	6 47	|	7 06	|	7 43	8 06	|	9 06	|	10 06	|	11 06	|	|	12 06	|
17	**Torhout**		5 13	5 37	6 13	6 37	6 54	7 07	7 13	7 37	7 50	8 13	8 37	9 13	9 37	10 13	10 37	11 13	11 37	12 07	12 13	12 37
22	**Lichtervelde**	○	5 17	|	6 17	|	6 58	|	7 17	|	7 54	8 17	|	9 17	|	10 17	|	11 17	|	|	12 17	|
73	*De Panne*	○			6 52		7 52		7 52			8 52		9 52		10 52		11 52			12 52	
73	*Gent-Sint-Pieters*	○	6 00		7 01		8 00		8 00			9 00		10 00		11 00		12 00			13 00	
73	*De Panne*		4 50		5 50		6 11		6 50		7 13	7 50		8 50		9 50		10 50			11 50	
73	*Gent-Sint-Pieters*				5 42				6 42			7 42		8 42		9 42		10 42			11 42	
22	**Lichtervelde**		5 25	|	6 25	|	6 59	|	7 25	|	7 56	8 25	|	9 25	|	10 25	|	11 25	|	|	12 25	|
30	**Roeselare**		5 32	5 47	6 32	6 47	7 06	7 17	7 32	7 47	8 04	8 32	8 47	9 32	9 47	10 32	10 47	11 32	11 47	12 17	12 32	12 47
37	**Izegem**		5 37	5 53	6 37	6 53	7 11	7 23	7 37	7 53	8 09	8 37	8 53	9 37	9 53	10 37	10 53	11 37	11 53	12 23	12 37	12 53
40	Ingelmunster		5 40	|	6 40	|	7 14	|	7 40	|	8 12	8 40	|	9 40	|	10 40	|	11 40	|	|	12 40	|
51	**Kortrijk**	○	5 49	1 6 05	6 49	1 7 05	7 23	2 7 34	7 49	1 8 05	8 21	8 49	1 9 05	9 49	1 10 05	10 49	1 11 05	11 49	1 12 05	2 12 34	12 49	1 13 05
75	*Gent-Sint-Pieters*	○	6 29	6 39	7 33	7 39	7 52	8 16	8 39	8 39	8 52	9 39	9 39	10 39	10 39	11 39	11 39	12 39	12 39		13 39	13 39
89	Brussel-Bruxelles Zuid/Midi	○	6 59	7 12	8 12	8 12	8 47	8 47	9 12	9 12		10 12	10 12	11 12	11 12	12 12	12 12	13 12	13 12		14 12	14 12
89	Brussel-Bruxelles Centr.	○	7 05	7 19	8 20	8 20	8 52	8 52	9 18	9 18		10 18	10 18	11 18	11 18	12 18	12 18	13 18	13 18		14 18	14 18
89	Brussel-Bruxelles Noord/Nord	○	7 09	7 25	8 25	8 25	8 56	8 56	9 22	9 22		10 22	10 22	11 22	11 22	12 22	12 22	13 22	13 22		14 22	14 22
75	*Lille Flandres*	○	6 43	6 43	7 44	7 44	8 10	8 10	8 46	8 46		9 48	9 48			11 46	11 46	12 47	12 47	13 10	13 46	13 46

BRUGES

B-Excursion 112

La Venise du Nord et Musée de la Bière - De Gouden Boom

tab km			L 5010	IC G 737	L 5011	IC G 738	L 5012	IC G 739	L 5013	IC G 740	P 4961 ▲	L 5014	IC G 741	L 5015	IC G 742	INT 2368	L 5016	IC G 743	L 5017	IC G 744	L 5018	IC G 745
50a	Brussel-Bruxelles Noord/Nord		11 47	12 17	12 47	13 17	13 47	14 17	14 47	15 17		15 47	16 17	16 47	17 17	17 28	17 47	18 17	18 47	19 17	19 47	20 17
50a	Brussel-Bruxelles Centr.		11 52	12 21	12 52	13 21	13 52	14 21	14 52	15 21		15 52	16 21	16 52	17 21	17 32	17 52	18 21	18 52	19 21	19 52	20 21
50a	Brussel-Bruxelles Zuid/Midi		11 59	12 27	12 59	13 27	13 59	14 27	14 59	15 27		15 59	16 27	16 59	17 27	17 37	17 59	18 27	18 59	19 27	19 59	20 27
50a	Knokke			13 01		14 01		15 01		16 01			17 01		18 01			19 01		20 01		21 01
50a	Blankenberge			13 05		14 05		15 05		16 05			17 05		18 05			19 05		20 05		21 05
50a	Zeebrugge		12 28		13 28		14 28		15 28		16 28	16 28		17 28		18 28	18 28		19 28		20 28	
50a	Oostende		12 34	13 04	13 34	14 04	14 34	15 04	15 34	16 04		16 34	17 04	17 34	18 04	18 40	18 40	19 04	19 34	20 04	20 34	21 04
0	**Brugge**		12 58	13 23	13 58	14 23	14 58	15 23	15 58	16 23	16 48	16 58	17 23	17 58	18 23	18 54	18 58	19 23	19 58	20 23	20 58	21 23
9	Zedelgem		13 06	|	14 06	|	15 06	|	16 06	|	16 57	17 06	|	18 06	|	|	19 06	|	20 06	|	21 06	|
17	**Torhout**		13 13	13 37	14 13	14 37	15 13	15 37	16 13	16 37	17 04	17 13	17 37	18 13	18 37	19 07	19 13	19 37	20 13	20 37	21 13	21 37
22	**Lichtervelde**	O	13 17	|	14 17	|	15 17	|	16 17	|	17 08	17 17	|	18 17	|	|	19 17	|	20 17	|	21 17	|
73	De Panne	O	13 52		14 52		15 52		16 52		17 52	17 52		18 52			19 52		20 52		21 52	
73	Gent-Sint-Pieters	O	14 00		15 00		16 00		17 00		18 00	18 00		19 00			20 00		21 00		22 00	
73	De Panne		12 50		13 50		14 50		15 50			16 50		17 50			18 50		19 50		20 50	
73	Gent-Sint-Pieters		12 42		13 42		14 42		15 42			16 42		17 42			18 42		19 42		20 42	
22	**Lichtervelde**		13 25	|	14 25	|	15 25	|	16 25	|	17 09	17 25	|	18 25	|	|	19 25	|	20 25	|	21 25	|
30	**Roeselare**		13 32	13 47	14 32	14 47	15 32	15 47	16 32	16 47	17 17	17 32	17 47	18 32	18 47	19 17	19 32	19 47	20 32	20 47	21 32	21 47
37	**Izegem**		13 37	13 53	14 37	14 53	15 37	15 53	16 37	16 53	17 24	17 37	17 53	18 37	18 53	19 23	19 37	19 53	20 37	20 53	21 37	21 53
40	Ingelmunster		13 40	|	14 40	|	15 40	|	16 40	|	17 28	17 40	|	18 40	|	|	19 40	|	20 40	|	21 40	|
51	**Kortrijk**	O	13 49	1 14 05	14 49	1 15 05	15 49	1 16 05	16 49	1 17 05	17 37	17 49	1 18 05	18 49	1 19 05	2 19 34	19 49	1 20 05	20 49	1 21 05	21 49	22 05
75	Gent-Sint-Pieters	O	14 39	14 39	15 39	15 39	16 39	16 39	17 39	17 39		18 39	18 39	19 39	19 39		20 39	20 39	21 39	21 39	22 39	22 39
89	Brussel-Bruxelles Zuid/Midi	O	15 12	15 12	16 14	16 14	17 12	17 12	18 12	18 12		19 12	19 12	20 12	20 12		21 12	21 12	22 12	22 12	23 18	23 18
89	Brussel-Bruxelles Centr.	O	15 19	15 19	16 19	16 19	17 18	17 18	18 18	18 18		19 18	19 18	20 18	20 18		21 18	21 18	22 18	22 18	23 23	23 23
89	Brussel-Bruxelles Noord/Nord	O	15 25	15 25	16 25	16 25	17 22	17 22	18 22	18 22		19 22	19 22	20 22	20 22		21 22	21 22	22 22	22 22	23 27	23 27
75	Lille Flandres	O			15 46	15 46	16 43	16 43	17 46	17 46		18 42	18 42	19 45	19 45	20 09	20 42	20 42	21 40	21 40		

1 Zie verder tabellen 89, 50.
2 Zie verder tabel 75.

1 Voir tableaux 89, 50.
2 Voir tableau 75.

BRUGGE

Boottocht van Brugge naar Damme

B-Dagtrip 110

66



tab km			L 5019	L 5020
50a	Brussel-Bruxelles Noord/Nord		20 47	21 17
50a	Brussel-Bruxelles Centr.		20 52	21 21
50a	Brussel-Bruxelles Zuid/Midi		20 59	21 27
50a	Knokke			22 01
50a	Blankenberge			22 05
50a	Zeebrugge		21 28	22 14
50a	Oostende		21 34	
0	**Brugge**		21 58	22 30
9	Zedelgem		22 06	22 37
17	**Torhout**		22 13	22 44
22	**Lichtervelde**	O	22 17	22 48
73	De Panne	O	22 52	
73	Gent-Sint-Pieters	O		
73	De Panne			
73	Gent-Sint-Pieters		21 42	
22	**Lichtervelde**		22 25	22 49
30	**Roeselare**		22 32	22 56
37	**Izegem**		22 37	23 01
40	Ingelmunster		22 40	23 04
51	**Kortrijk**	O	22 49	23 12
75	Gent-Sint-Pieters	O	23 39	
89	Brussel-Bruxelles Zuid/Midi	O		
89	Brussel-Bruxelles Centr.	O		
89	Brussel-Bruxelles Noord/Nord	O		
75	Lille Flandres	O		

BRUGGE

Boudewijnpark

B-Dagtrip 142



tab km			L 5028	IC G 703	L 5029	IC G 704	L 5030	P 3960 ▲	IC G 705	L 5031	IC G 706	L 5032	INT 2383	IC G 707	L 5033	IC G 708	L 5034	IC G 709	L 5035	IC G 710	L 5036	IC G 711
75	*Lille Flandres*								*6 55*	*6 55*	*8 00*	*8 00*	**8 25**	*8 56*	*8 56*	*9 58*	*9 58*			*11 55*	*11 55*	*13 05*
89	*Brussel-Bruxelles Noord/Nord*					*5 12*	*5 12*		**6 20**	*6 20*	**7 19**	*7 19*		**8 20**	*8 20*	**9 19**	*9 19*	**10 19**	*10 19*	**11 19**	*11 19*	**12 19**
89	*Brussel-Bruxelles Centr.*					*5 16*	*5 16*		**6 24**	*6 24*	**7 24**	*7 24*		**8 24**	*8 24*	**9 23**	*9 23*	**10 23**	*10 23*	**11 23**	*11 23*	**12 23**
89	*Brussel-Bruxelles Zuid/Midi*					*5 21*	*5 21*		**6 30**	*6 30*	**7 30**	*7 30*		**8 30**	*8 30*	**9 30**	*9 30*	**10 30**	*10 30*	**11 30**	*11 30*	**12 30**
75	*Gent-Sint-Pieters*			*5 03*	*5 03*	*6 03*	*6 03*	*6 50*	*7 03*	*7 03*	*8 03*	*8 03*		*9 03*	*9 03*	*10 03*	*10 03*	*11 03*	*11 03*	*12 03*	*12 03*	*13 03*
0	**Kortrijk**		4 53	**5 38**	5 53	**6 38**	6 53	7 15	**7 38**	7 53	**8 38**	8 53	**9 08**	**9 38**	9 53	**10 38**	10 53	**11 38**	11 53	**12 38**	12 53	**13 38**
11	Ingelmunster		5 01	|	6 01	|	7 01	7 25	|	8 01	|	9 01	|	|	10 01	|	11 01	|	12 01	|	13 01	|
14	**Izegem**		5 05	**5 50**	6 05	**6 50**	7 05	7 29	**7 50**	8 05	**8 50**	9 05	**9 20**	**9 50**	10 05	**10 50**	11 05	**11 50**	12 05	**12 50**	13 05	**13 50**
21	**Roeselare**		5 11	**5 56**	6 11	**6 56**	7 11	7 36	**7 56**	8 11	**8 56**	9 11	**9 26**	**9 56**	10 11	**10 56**	11 11	**11 56**	12 11	**12 56**	13 11	**13 56**
29	**Lichtervelde**	O	5 17	|	6 17	|	7 17	7 43	|	8 17	|	9 17	|	|	10 17	|	11 17	|	12 17	|	13 17	|
73	*Gent-Sint-Pieters*	O	*6 00*		*7 01*		*8 00*	*8 27*		*9 00*		*10 00*			*11 00*		*12 00*		*13 00*		*14 00*	
73	*De Panne*	O			*6 52*		*7 52*			*8 52*		*9 52*			*10 52*		*11 52*		*12 52*		*13 52*	
73	*Gent-Sint-Pieters*				*5 42*		*6 42*			*7 42*		*8 42*			*9 42*		*10 42*		*11 42*		*12 42*	
73	*De Panne*		*4 50*		*5 50*		*6 50*			*7 50*		*8 50*			*9 50*		*10 50*		*11 50*		*12 50*	
29	**Lichtervelde**		5 25	|	6 25	|	7 25	7 49	|	8 25	|	9 25	|	|	10 25	|	11 25	|	12 25	|	13 25	|
34	**Torhout**		5 30	**6 06**	6 30	**7 06**	7 30	7 55	**8 06**	8 30	**9 06**	9 30	**9 36**	**10 06**	10 30	**11 06**	11 30	**12 06**	12 30	**13 06**	13 30	**14 06**
42	Zedelgem		5 36	|	6 36	|	7 36	8 02	|	8 36	|	9 36	|	|	10 36	|	11 36	|	12 36	|	13 36	|
51	**Brugge**	O	◧ 5 44	◧ **6 19**	◧ 6 44	◧ **7 19**	◧ 7 44	8 10	◧ **8 19**	◧ 8 44	◧ **9 19**	◧ 9 44	◧ **9 48**	◧ **10 19**	◧ 10 44	◧ **11 19**	◧ 11 44	◧ **12 19**	◧ 12 44	◧ **13 19**	◧ 13 44	◧ **14 19**
50a	*Oostende*	O		**6 36**	*7 09*	**7 36**	*8 09*	*8 36*	**8 36**	*9 09*	**9 36**	*10 02*	**10 02**	**10 36**	*11 09*	**11 36**	*12 09*	**12 36**	*13 09*	**13 36**	*14 09*	**14 36**
50a	*Zeebrugge*	O	6 00		7 14		8 14			9 14		10 14	*10 14*		11 14		12 14		13 14		14 14	
50a	*Blankenberge*	O		*6 37*		*7 37*		*8 37*	*8 37*		*9 37*			*10 37*		*11 37*		*12 37*		*13 37*		*14 37*
50a	*Knokke*	O		*6 41*		*7 41*		*8 41*	*8 41*		*9 41*			*10 41*		*11 41*		*12 41*		*13 41*		*14 41*
50a	*Brussel-Bruxelles Zuid/Midi*	O	*6 45*	*7 15*	*7 43*	*8 15*	*8 43*	*9 15*	*9 15*	*9 43*	*10 15*	*10 43*		*11 15*	*11 43*	*12 15*	*12 43*	*13 15*	*13 43*	*14 15*	*14 43*	*15 15*
50a	*Brussel-Bruxelles Centr.*	O	*6 50*	*7 21*	*7 50*	*8 21*	*8 50*	*9 21*	*9 21*	*9 50*	*10 21*	*10 50*		*11 21*	*11 50*	*12 21*	*12 50*	*13 21*	*13 50*	*14 21*	*14 50*	*15 21*
50a	*Brussel-Bruxelles Noord/Nord*	O	*6 55*	*7 25*	*7 55*	*8 25*	*8 55*	*9 25*	*9 25*	*9 55*	*10 25*	*10 55*		*11 25*	*11 55*	*12 25*	*12 55*	*13 25*	*13 55*	*14 25*	*14 55*	*15 25*

◧ Zie verder tabel 50a.

◧ Voir tableau 50a.

66



tab km			L 5037	INT 2388	IC G 712	L 5038	IC G 713	L 5039	P 4959	IC G 714	L 5040	P 4960	IC G 715	L 5041	IC G 716	L 5042	IC G 717	L 5043	IC G 718	L 5044	INT 2395	IC G 719
									2			▲										
75	*Lille Flandres*		*13 05*	**13 25**	*13 57*	*13 57*				*15 54*	*15 54*		*16 53*	*16 53*	*17 55*	*17 55*	*18 52*	*18 52*	*19 55*	*19 55*	**20 28**	*21 03*
89	*Brussel-Bruxelles Noord/Nord*		*12 19*		**13 19**	*13 19*	**14 19**	*14 19*		**15 19**	*15 19*	*15 44*	**16 19**	*16 19*	**17 19**	*17 19*	**18 19**	*18 19*	**19 19**	*19 19*		**20 19**
89	*Brussel-Bruxelles Centr.*		*12 23*		**13 23**	*13 23*	**14 23**	*14 23*		**15 23**	*15 23*	*15 48*	**16 23**	*16 23*	**17 23**	*17 23*	**18 23**	*18 23*	**19 23**	*19 23*		**20 23**
89	*Brussel-Bruxelles Zuid/Midi*		*12 30*		**13 30**	*13 30*	**14 30**	*14 30*		**15 30**	*15 30*	*15 53*	**16 30**	*16 30*	**17 30**	*17 30*	**18 30**	*18 30*	**19 30**	*19 30*		**20 30**
75	*Gent-Sint-Pieters*		*13 03*		*14 03*	*14 03*	*15 03*	*15 03*	*15 50*	*16 03*	*16 03*	*16 50*	*17 03*	*17 03*	*18 03*	*18 03*	*19 03*	*19 03*	*20 03*	*20 03*		*21 03*
0	**Kortrijk**		13 53	**14 08**	**14 38**	14 53	**15 38**	15 53	16 21	**16 38**	16 53	17 21	**17 38**	17 53	**18 38**	18 53	**19 38**	19 53	**20 38**	20 53	**21 08**	**21 38**
11	Ingelmunster		14 01	|	|	15 01	|	16 01	16 30	|	17 01	17 30	|	18 01	|	19 01	|	20 01	|	21 01	|	|
14	**Izegem**		14 05	**14 20**	**14 50**	15 05	**15 50**	16 05	16 34	**16 50**	17 05	17 34	**17 50**	18 05	**18 50**	19 05	**19 50**	20 05	**20 50**	21 05	**21 20**	**21 50**
21	**Roeselare**		14 11	**14 26**	**14 56**	15 11	**15 56**	16 11	16 40	**16 56**	17 11	17 40	**17 56**	18 11	**18 56**	19 11	**19 56**	20 11	**20 56**	21 11	**21 26**	**21 56**
29	**Lichtervelde**	O	14 17	|	|	15 17	|	16 17	16 46	|	17 17	17 46	|	18 17	|	19 17	|	20 17	|	21 17	|	|
73	*Gent-Sint-Pieters*	O	*15 00*			*16 00*		*17 00*			*18 00*			*19 00*		*20 00*		*21 00*		*22 00*		
73	*De Panne*	O	*14 52*			*15 52*		*16 52*			*17 52*	*18 27*		*18 52*		*19 52*		*20 52*		*21 52*		
73	*Gent-Sint-Pieters*		*13 42*			*14 42*		*15 42*			*16 42*			*17 42*		*18 42*		*19 42*		*20 42*		
73	*De Panne*		*13 50*			*14 50*		*15 50*			*16 50*			*17 50*		*18 50*		*19 50*		*20 50*		
29	**Lichtervelde**		14 25	|	|	15 25	|	16 25	16 47	|	17 25	17 47	|	18 25	|	19 25	|	20 25	|	21 25	|	|
34	**Torhout**		14 30	**14 36**	**15 06**	15 30	**16 06**	16 30	16 52	**17 06**	17 30	17 52	**18 06**	18 30	**19 06**	19 30	**20 06**	20 30	**21 06**	21 30	**21 36**	**22 06**
42	Zedelgem		14 36	|	|	15 36	|	16 36	16 58	|	17 36	17 58	|	18 36	|	19 36	|	20 36	|	21 36	|	|
51	**Brugge**	O	14 44	14 48	15 19	15 44	16 19	16 44	17 06	17 19	17 44	18 06	18 19	18 44	19 19	19 44	20 19	20 44	21 19	21 44	21 48	22 19
50a	*Oostende*	O	*15 02*	**15 02**	**15 36**	*16 09*	**16 36**	*17 09*	*17 28*	**17 36**	*18 04*	*18 28*	**18 36**	*19 03*	**19 36**	*20 09*	**20 36**	*21 09*	**21 36**	*22 02*	**22 02**	**22 36**
50a	*Zeebrugge*	O	15 14	*15 14*		16 14		17 14			18 14			19 14		20 14		21 14		22 11	*22 11*	
50a	*Blankenberge*	O			*15 37*		*16 37*		17 19	*17 37*		*18 37*	*18 37*		*19 37*		*20 37*		*21 37*			*22 37*
50a	*Knokke*	O			*15 41*		*16 41*	*17 15*	*17 41*	*17 41*	*18 15*	*18 41*	*18 41*	*19 13*	*19 41*		*20 41*		*21 41*			*22 41*
50a	*Brussel-Bruxelles Zuid/Midi*	O	*15 43*		*16 15*	*16 43*	*17 15*	*17 43*	*18 04*	*18 15*	*18 43*	*19 15*	*19 15*	*19 43*	*20 15*	*20 43*	*21 15*	*21 43*	*22 15*	*22 43*		
50a	*Brussel-Bruxelles Centr.*	O	*15 50*		*16 21*	*16 50*	*17 21*	*17 50*	*18 11*	*18 21*	*18 50*	*19 21*	*19 21*	*19 50*	*20 21*	*20 50*	*21 21*	*21 50*	*22 21*	*22 53*		
50a	*Brussel-Bruxelles Noord/Nord*	O	*15 55*		*16 25*	*16 55*	*17 25*	*17 55*	*18 15*	*18 25*	*18 55*	*19 25*	*19 25*	*19 55*	*20 25*	*20 55*	*21 25*	*21 55*	*22 25*	*22 57*		

BRUGGE

B-Dagtrip 112

Venetië van het Noorden en bezoek aan het Brugs Brouwerij-Mouterij Museum

tab km			L 5045						
75	*Lille Flandres*		*21 03*						
89	*Brussel-Bruxelles* Noord/Nord		*20 19*						
89	*Brussel-Bruxelles* Centr.		*20 23*						
89	*Brussel-Bruxelles* Zuid/Midi		*20 30*						
75	*Gent-Sint-Pieters*		*21 03*						
0	**Kortrijk**		21 53						
11	Ingelmunster		22 01						
14	**Izegem**		22 05						
21	**Roeselare**		22 11						
29	**Lichtervelde**	O	22 17						
73	*Gent-Sint-Pieters*	O							
73	*De Panne*	O	*22 52*						
73	*Gent-Sint-Pieters*		*21 42*						
73	*De Panne*								
29	**Lichtervelde**		22 25						
34	**Torhout**		22 30						
42	Zedelgem		22 36						
51	**Brugge**	O	22 44						
50a	*Oostende*	O	*23 09*						
50a	*Zeebrugge*	O							
50a	*Blankenberge*	O							
50a	*Knokke*	O							
50a	*Brussel-Bruxelles* Zuid/Midi	O	*23 45*						
50a	*Brussel-Bruxelles* Centr.	O	*23 50*						
50a	*Brussel-Bruxelles* Noord/Nord	O	*23 55*						

1 Zie verder tabel 50a.
2 Rijdt niet tijdens de rijperiode van de toeristentreinen.

1 Voir tableau 50a.
2 Ne circule pas pendant la période de circulation des trains touristiques.

Volg je eigen spoor !

GO PASS

69

A

Kortrijk – Bissegem – Wevelgem – **Menen** – Wervik – Comines/Komen – **Ieper** – **Poperinge**

tab km		IR f 1751	IR f 1752	P 3932 ▲	IR f 1753	IR f 1754	IR f 1755	IR f 1756	IR f 1757	IR f 1758	IR f 1759	IR f 1760	IR f 1761	P 4935 ▲	IR f 1762
89	*Brussel- Noord/Nord*		*5 12*		*6 20*	*7 19*	*8 20*	*9 19*	*10 19*	*11 19*	*12 19*	*13 19*	*14 19*		*15 19*
89	*Bruxelles Centr.*		*5 16*		*6 24*	*7 24*	*8 24*	*9 23*	*10 23*	*11 23*	*12 23*	*13 23*	*14 23*		*15 23*
89	*Zuid/Midi*		*5 21*		*6 30*	*7 30*	*8 30*	*9 30*	*10 30*	*11 30*	*12 30*	*13 30*	*14 30*		*15 30*
53	*Mechelen*				6 18	7 18	8 18	9 18	10 18	11 18	12 18	13 18	14 18		15 18
75	*Gent-Sint-Pieters*	5 03	6 03	*6 50*	7 03	8 03	9 03	10 03	11 03	12 03	13 03	14 03	15 03	*15 50*	16 03
0	**Kortrijk**	5 40	6 40	7 20	7 40	8 40	9 40	10 40	11 40	12 40	13 40	14 40	15 40	16 18	16 40
4	Bissegem	5 44	6 44	7 24	7 44	8 44	9 44	10 44	11 44	12 44	13 44	14 44	15 44	16 23	16 44
7	Wevelgem	5 48	6 48	7 28	7 48	8 48	9 48	10 48	11 48	12 48	13 48	14 48	15 48	16 27	16 48
11	**Menen**	5 53	6 53	7 33	7 53	8 53	9 53	10 53	11 53	12 53	13 53	14 53	15 53	16 32	16 53
17	Wervik	5 57	6 57	7 37	7 57	8 57	9 57	10 57	11 57	12 57	13 57	14 57	15 57	16 37	16 57
20	Comines/Komen	6 01	7 01	7 42	8 01	9 01	10 01	11 01	12 01	13 01	14 01	15 01	16 01	16 42	17 01
33	**Ieper**	6 10	7 10	7 51	8 10	9 10	10 10	11 10	12 10	13 10	14 10	15 10	16 10	16 51	17 10
43	**Poperinge** O	6 18	7 18	7 59	8 18	9 18	10 18	11 18	12 18	13 18	14 18	15 18	16 18	16 59	17 18

tab km		P 4900	IR f 1763	P 4906	IR f 1764	P 4020 Ⓢ 1	IR f 1765	IR f 1766	IR f 1767	IR f 1768
89	*Brussel- Noord/Nord*	15 44	*16 19*	17 02	*17 19*	17 44	*18 19*	*19 19*	*20 19*	*21 19*
89	*Bruxelles Centr.*	15 48	*16 23*	17 08	*17 23*	17 48	*18 23*	*19 23*	*20 23*	*21 23*
89	*Zuid/Midi*	15 53	*16 30*	17 14	*17 30*	17 54	*18 30*	*19 30*	*20 30*	*21 30*
53	*Mechelen*		16 18		17 18		18 18	19 18	20 18	21 18
75	*Gent-Sint-Pieters*	*16 50*	17 03	*17 50*	18 03	18 25	19 03	20 03	21 03	22 03
0	**Kortrijk**	17 18	17 40	18 24	18 40	19 01	19 40	20 40	21 40	22 40
4	Bissegem	17 23	17 44	18 29	18 44	19 05	19 44	20 44	21 44	22 44
7	Wevelgem	17 27	17 48	18 33	18 48	19 09	19 48	20 48	21 48	22 48
11	**Menen**	17 32	17 53	18 38	18 53	19 14	19 53	20 53	21 53	22 53
17	Wervik	17 37	17 57	18 43	18 57	19 18	19 57	20 57	21 57	22 57
20	Comines/Komen	17 42	18 01	18 47	19 01	19 22	20 01	21 01	22 01	23 01
33	**Ieper**	17 52	18 10	18 57	19 10	19 32	20 10	21 10	22 10	23 10
43	**Poperinge** O	18 01	18 18	19 05	19 18	19 40	20 18	21 18	22 18	23 18

1 Rijdt op vrijdag vanaf 27 sept 96, behalve op 27 dec 96, 3 jan, 4 en 11 april 97.

1 Circule les vendredis à partir du 27 sept 96, sauf les 27 déc 96, 3 jan, 4 et 11 avril 97.

69

A

Poperinge – Ieper – Comines/Komen – Wervik – Menen – Wevelgem – Bissegem – Kortrijk

tab km			P 3931	IR f 1779	P 3905	IR f 1780	P 3907	IR f 1781	P 3933 ▲	IR f 1782	IR f 1783	IR f 1784	IR f 1785	IR f 1786	IR f 1787	IR f 1788
0	**Poperinge**		4 41	**5 24**	5 41	**6 20**	6 36	**7 23**	7 42	**8 24**	**9 24**	**10 24**	**11 24**	**12 24**	**13 24**	**14 24**
10	**Ieper**		4 49	**5 32**	5 50	**6 28**	6 44	**7 31**	7 51	**8 32**	**9 32**	**10 32**	**11 32**	**12 32**	**13 32**	**14 32**
23	Comines/Komen		4 59	**5 42**	6 01	**6 38**	6 53	**7 41**	8 01	**8 42**	**9 42**	**10 42**	**11 42**	**12 42**	**13 42**	**14 42**
26	Wervik		5 02	**5 45**	6 05	**6 42**	6 57	**7 45**	8 05	**8 45**	**9 45**	**10 45**	**11 45**	**12 45**	**13 45**	**14 45**
32	**Menen**		5 07	**5 50**	6 11	**6 47**	7 02	**7 50**	8 11	**8 50**	**9 50**	**10 50**	**11 50**	**12 50**	**13 50**	**14 50**
36	Wevelgem		5 11	**5 54**	6 15	**6 52**	7 06	**7 54**	8 16	**8 54**	**9 54**	**10 54**	**11 54**	**12 54**	**13 54**	**14 54**
39	Bissegem		5 15	**5 58**	6 19	**6 56**	7 10	**7 58**	8 20	**8 58**	**9 58**	**10 58**	**11 58**	**12 58**	**13 58**	**14 58**
43	**Kortrijk**	O	5 20	**1 6 02**	2 6 24	**1 7 01**	2 7 15	**1 8 02**	8 25	**1 9 02**	**1 10 02**	**1 11 02**	**1 12 02**	**1 13 02**	**1 14 02**	**1 15 02**
75	*Gent-Sint-Pieters*	O	*5 52*	**6 39**	*6 52*	**7 39**	*7 52*	**8 39**	*8 52*	**9 39**	**10 39**	**11 39**	**12 39**	**13 39**	**14 39**	**15 39**
53	*Mechelen*	O		**7 24**		**8 24**		**9 24**		**10 24**	**11 24**	**12 24**	**13 24**	**14 24**	**15 24**	**16 24**
89	*Brussel-Bruxelles* Zuid/Midi	O	*6 48*	*7 12*	**7 52**	*8 12*	**8 24**	*9 12*		*10 12*	*11 12*	*12 12*	*13 12*	*14 12*	*15 12*	*16 14*
89	*Brussel-Bruxelles* Centr.	O	*6 54*	*7 19*	*7 52*	*8 20*	**8 30**	*9 18*		*10 18*	*11 18*	*12 18*	*13 18*	*14 18*	*15 19*	*16 19*
89	*Brussel-Bruxelles* Noord/Nord	O	*6 58*	*7 25*	*7 56*	*8 25*	**8 34**	*9 22*		*10 22*	*11 22*	*12 22*	*13 22*	*14 22*	*15 25*	*16 25*

tab km			IR f 1789	IR f 1790	P 4936 ▲	IR f 1791	IR f 1792	IR f 1793	IR f 1794	IR f 1795
0	**Poperinge**		**15 24**	**16 24**	17 02	**17 24**	**18 24**	**19 24**	**20 24**	**21 24**
10	**Ieper**		**15 32**	**16 32**	17 10	**17 32**	**18 32**	**19 32**	**20 32**	**21 32**
23	Comines/Komen		**15 42**	**16 42**	17 19	**17 42**	**18 42**	**19 42**	**20 42**	**21 42**
26	Wervik		**15 45**	**16 45**	17 22	**17 45**	**18 45**	**19 45**	**20 45**	**21 45**
32	**Menen**		**15 50**	**16 50**	17 27	**17 50**	**18 50**	**19 50**	**20 50**	**21 50**
36	Wevelgem		**15 54**	**16 54**	17 31	**17 54**	**18 54**	**19 54**	**20 54**	**21 54**
39	Bissegem		**15 58**	**16 58**	17 35	**17 58**	**18 58**	**19 58**	**20 58**	**21 58**
43	**Kortrijk**	O	**1 16 02**	**1 17 02**	17 40	**1 18 02**	**1 19 02**	**1 20 02**	**1 21 02**	**3 22 02**
75	*Gent-Sint-Pieters*	O	**16 39**	**17 39**		**18 39**	**19 39**	**20 39**	**21 39**	**22 39**
53	*Mechelen*	O	**17 24**	**18 24**		**19 24**	**20 24**	**21 24**	**22 24**	
89	*Brussel-Bruxelles* Zuid/Midi	O	*17 12*	*18 12*		*19 12*	*20 12*	*21 12*	*22 12*	*23 18*
89	*Brussel-Bruxelles* Centr.	O	*17 18*	*18 18*		*19 18*	*20 18*	*21 18*	*22 18*	*23 23*
89	*Brussel-Bruxelles* Noord/Nord	O	*17 22*	*18 22*		*19 22*	*20 22*	*21 22*	*22 22*	*23 27*

1 Zie verder tabellen 75, 53, 15.
2 Zie verder tabellen 89, 50.
3 Zie verder tabellen 75, 53.

1 Voir tableaux 75, 53, 15.
2 Voir tableaux 89, 50.
3 Voir tableaux 75, 53.

73

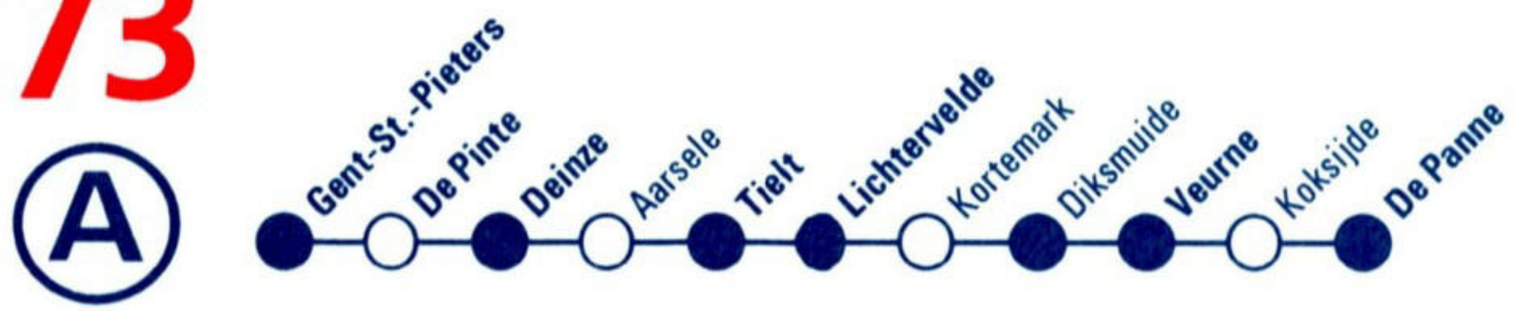

tab km			IR i 1929	IR i 1930	IR i 1931	IR i 1932	IR i 1933	IR i 1934	IR i 1935	IR i 1936	IR i 1937	IR i 1938	IR i 1939	IR i 1940	P 4930	IR i 1941	P 4931 ▲	IR i 1942	IR i 1943	IR i 1944	IR i 1945
50a	Brussel-Bruxelles	Noord/Nord	4 23	5 47	6 47	7 47	8 47	9 47	10 47	11 47	12 47	13 47	14 47	15 47	16 31	16 55	17 27	17 47	18 47	19 47	20 47
50a		Centr.	4 27	5 52	6 52	7 52	8 52	9 52	10 52	11 52	12 52	13 52	14 52	15 52	16 35	16 59	17 33	17 52	18 52	19 52	20 52
50a		Zuid/Midi	4 33	5 59	6 59	7 59	8 59	9 59	10 59	11 59	12 59	13 59	14 59	15 59	16 40	17 05	17 40	17 59	18 59	19 59	20 59
0	**Gent-Sint-Pieters**		**5 42**	**6 42**	**7 42**	**8 42**	**9 42**	**10 42**	**11 42**	**12 42**	**13 42**	**14 42**	**15 42**	**16 42**	17 12	**17 42**	18 12	**18 42**	**19 42**	**20 42**	**21 42**
7	**De Pinte**		**5 49**	**6 49**	**7 49**	**8 49**	**9 49**	**10 49**	**11 49**	**12 49**	**13 49**	**14 49**	**15 49**	**16 49**	17 19	**17 49**	18 19	**18 49**	**19 49**	**20 49**	**21 49**
15	**Deinze**		**5 56**	**6 56**	**7 56**	**8 56**	**9 56**	**10 56**	**11 56**	**12 56**	**13 56**	**14 56**	**15 56**	**16 56**	17 27	**17 56**	18 27	**18 56**	**19 56**	**20 56**	**21 56**
23	Aarsele		|	|	|	|	|	|	|	|	|	|	|	17 35	|	18 34	|	|	|	|
30	**Tielt**		**6 08**	**7 08**	**8 08**	**9 08**	**10 08**	**11 08**	**12 08**	**13 08**	**14 08**	**15 08**	**16 08**	**17 08**	17 41	**18 08**	18 40	**19 08**	**20 08**	**21 08**	**22 08**
47	**Lichtervelde**	○	**6 19**	**7 19**	**8 19**	**9 19**	**10 19**	**11 19**	**12 19**	**13 19**	**14 19**	**15 19**	**16 19**	**17 19**	17 52	**18 19**	18 51	**19 19**	**20 19**	**21 19**	**22 19**
66	*Kortrijk*	○	*6 49*	*7 49*	*8 49*	*9 49*	*10 49*	*11 49*	*12 49*	*13 49*	*14 49*	*15 49*	*16 49*	*17 49*		*18 49*		*19 49*	*20 49*	*21 49*	*22 49*
66	*Brugge*	○	*6 44*	*7 44*	*8 44*	*9 44*	*10 44*	*11 44*	*12 44*	*13 44*	*14 44*	*15 44*	*16 44*	*17 44*		*18 44*		*19 44*	*20 44*	*21 44*	*22 44*
66	*Kortrijk*		*5 53*	*6 53*	*7 53*	*8 53*	*9 53*	*10 53*	*11 53*	*12 53*	*13 53*	*14 53*	*15 53*	*16 53*		*17 53*		*18 53*	*19 53*	*20 53*	*21 53*
66	*Brugge*		*5 58*	*6 58*	*7 58*	*8 58*	*9 58*	*10 58*	*11 58*	*12 58*	*13 58*	*14 58*	*15 58*	*16 58*		*17 58*		*18 58*	*19 58*	*20 58*	*21 58*
47	**Lichtervelde**		**6 21**	**7 21**	**8 21**	**9 21**	**10 21**	**11 21**	**12 21**	**13 21**	**14 21**	**15 21**	**16 21**	**17 21**	17 54	**18 21**	18 53	**19 21**	**20 21**	**21 21**	**22 21**
53	Kortemark		**6 27**	**7 27**	**8 27**	**9 27**	**10 27**	**11 27**	**12 27**	**13 27**	**14 27**	**15 27**	**16 27**	**17 27**	18 00	**18 27**	18 59	**19 27**	**20 27**	**21 27**	**22 27**
65	Diksmuide		**6 36**	**7 36**	**8 36**	**9 36**	**10 36**	**11 36**	**12 36**	**13 36**	**14 36**	**15 36**	**16 36**	**17 36**	18 10	**18 36**	19 09	**19 36**	**20 36**	**21 36**	**22 36**
81	**Veurne**		**6 47**	**7 47**	**8 47**	**9 47**	**10 47**	**11 47**	**12 47**	**13 47**	**14 47**	**15 47**	**16 47**	**17 47**	18 21	**18 47**	19 20	**19 47**	**20 47**	**21 47**	**22 47**
82	Koksijde		**6 49**	**7 49**	**8 49**	**9 49**	**10 49**	**11 49**	**12 49**	**13 49**	**14 49**	**15 49**	**16 49**	**17 49**	18 23	**18 49**	19 22	**19 49**	**20 49**	**21 49**	**22 49**
85	**De Panne**	○	**6 52**	**7 52**	**8 52**	**9 52**	**10 52**	**11 52**	**12 52**	**13 52**	**14 52**	**15 52**	**16 52**	**17 52**	18 27	**18 52**	19 26	**19 52**	**20 52**	**21 52**	**22 52**

IEPER

B-Dagtrip 137

Bellewaerde

73

A

De Panne – Koksijde – Veurne – Diksmuide – Kortemark – Lichtervelde – Tielt – Aarsele – Deinze – De Pinte – Gent-St.-Pieters

tab km			IR i 1903	IR i 1904	P 3950	IR i 1905	P 3951 ▲	IR i 1906	IR i 1907	IR i 1908	IR i 1909	IR i 1910	IR i 1911	IR i 1912	IR i 1913	IR i 1914	IR i 1915	IR i 1916	IR i 1917	IR i 1918	IR i 1919	
0	**De Panne**		4 50	5 50	6 11	6 50	7 13	7 50	8 50	9 50	10 50	11 50	12 50	13 50	14 50	15 50	16 50	17 50	18 50	19 50	20 50	
3	Koksijde		4 53	5 53	6 15	6 53	7 17	7 53	8 53	9 53	10 53	11 53	12 53	13 53	14 53	15 53	16 53	17 53	18 53	19 53	20 53	
4	**Veurne**		4 56	5 56	6 18	6 56	7 20	7 56	8 56	9 56	10 56	11 56	12 56	13 56	14 56	15 56	16 56	17 56	18 56	19 56	20 56	
20	Diksmuide		5 07	6 07	6 30	7 07	7 32	8 07	9 07	10 07	11 07	12 07	13 07	14 07	15 07	16 07	17 07	18 07	19 07	20 07	21 07	
32	Kortemark		5 16	6 16	6 39	7 16	7 41	8 16	9 16	10 16	11 16	12 16	13 16	14 16	15 16	16 16	17 16	18 16	19 16	20 16	21 16	
38	**Lichtervelde**	O	5 21	6 21	6 44	7 21	7 46	8 21	9 21	10 21	11 21	12 21	13 21	14 21	15 21	16 21	17 21	18 21	19 21	20 21	21 21	
66	*Brugge*	O	*5 44*	*6 44*		*7 44*		*8 44*	*9 44*	*10 44*	*11 44*	*12 44*	*13 44*	*14 44*	*15 44*	*16 44*	*17 44*	*18 44*	*19 44*	*20 44*	*21 44*	
66	*Kortrijk*	O	*5 49*	*6 49*		*7 49*	*8 21*	*8 49*	*9 49*	*10 49*	*11 49*	*12 49*	*13 49*	*14 49*	*15 49*	*16 49*	*17 49*	*18 49*	*19 49*	*20 49*	*21 49*	
66	*Brugge*		*4 58*	*5 58*		*6 58*		*7 58*	*8 58*	*9 58*	*10 58*	*11 58*	*12 58*	*13 58*	*14 58*	*15 58*	*16 58*	*17 58*	*18 58*	*19 58*	*20 58*	
66	*Kortrijk*		*4 53*	*5 53*		*6 53*	*7 15*	*7 53*	*8 53*	*9 53*	*10 53*	*11 53*	*12 53*	*13 53*	*14 53*	*15 53*	*16 53*	*17 53*	*18 53*	*19 53*	*20 53*	
38	**Lichtervelde**		5 23	6 23	6 46	7 23	7 49	8 23	9 23	10 23	11 23	12 23	13 23	14 23	15 23	16 23	17 23	18 23	19 23	20 23	21 23	
55	**Tielt**		5 35	6 35	6 59	7 35	8 01	8 35	9 35	10 35	11 35	12 35	13 35	14 35	15 35	16 35	17 35	18 35	19 35	20 35	21 35	
62	Aarsele		|	|	7 04	|	8 06	|	|	|	|	|	|	|	|	|	|	|	|	|	
70	**Deinze**		5 47	6 48	7 13	7 47	8 14	8 47	9 47	10 47	11 47	12 47	13 47	14 47	15 47	16 47	17 47	18 47	19 47	20 47	21 47	
78	**De Pinte**		5 54	6 55	7 20	7 54	8 21	8 54	9 54	10 54	11 54	12 54	13 54	14 54	15 54	16 54	17 54	18 54	19 54	20 54	21 54	
85	**Gent-Sint-Pieters**	O	6 00	7 01	1 7 26	8 00	1 8 27	9 00	10 00	11 00	12 00	13 00	14 00	15 00	16 00	17 00	18 00	19 00	20 00	21 00	22 00	
50a	*Brussel-Bruxelles* *Zuid/Midi*	O	*6 45*	*7 36*	7 59	*8 43*	8 59	*9 43*	*10 43*	*11 43*	*12 43*	*13 43*	*14 43*	*15 43*	*16 43*	*17 43*	*18 43*	*19 43*	*20 43*	*21 43*	*22 43*	
50a	*Brussel-Bruxelles* *Centr.*	O	*6 50*	*7 41*	8 04	*8 50*	9 05	*9 50*	*10 50*	*11 50*	*12 50*	*13 50*	*14 50*	*15 50*	*16 50*	*17 50*	*18 50*	*19 50*	*20 50*	*21 50*	*22 53*	
50a	*Brussel-Bruxelles* *Noord/Nord*	O	*6 55*	*7 45*	8 09	*8 55*	9 11	*9 55*	*10 55*	*11 55*	*12 55*	*13 55*	*14 55*	*15 55*	*16 55*	*17 55*	*18 55*	*19 55*	*20 55*	*21 55*	*22 57*	

1 Zie verder tabel 50a.

1 Voir tableau 50a.

75

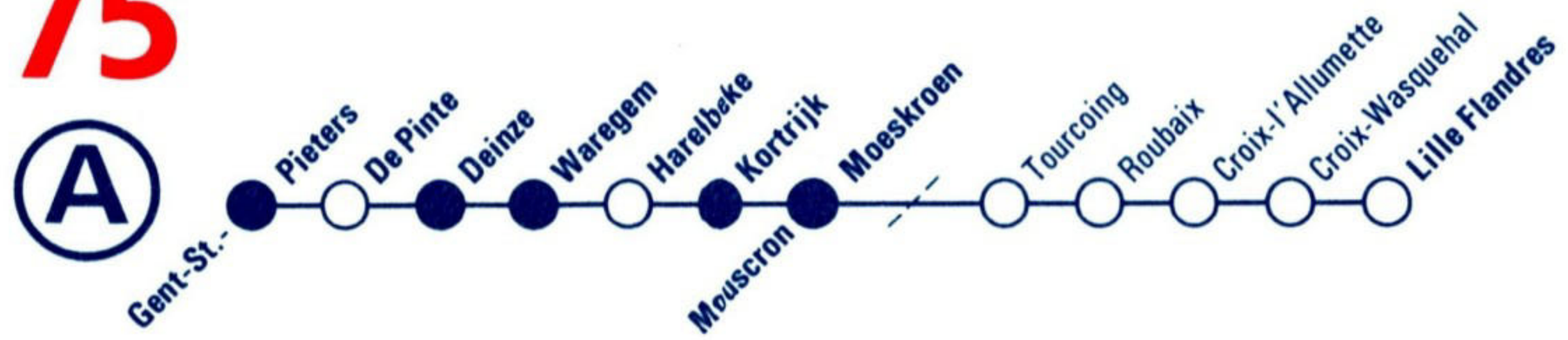

75

tab km			IR f 1751	IR i 1929	IC C 2305	L 5205	IR f 1752	IR i 1930	L 5206	IC C 2306	IR f 1753	INT 2356	P 3962	P 3057 ▲	IR i 1931	L 5207	IC C 2307	IR f 1754	IR i 1932	IC C 2308	L 5208	IR f 1755
50a	Brussel-Bruxelles Noord/Nord			*4 23*	*4 23*	*4 23*		*5 47*	*5 47*	*5 47*	*6 17*		*6 17*	*6 47*	*6 47*	*6 47*	*6 51*	*7 17*	*7 47*	*7 51*	*7 51*	*8 17*
50a	Brussel-Bruxelles Centr.			*4 27*	*4 27*	*4 27*		*5 52*	*5 52*	*5 52*	*6 21*		*6 21*	*6 52*	*6 52*	*6 52*	*6 55*	*7 21*	*7 52*	*7 55*	*7 55*	*8 21*
50a	Brussel-Bruxelles Zuid/Midi			*4 33*	*4 33*	*4 33*		*5 59*	*5 59*	*5 59*	*6 27*		*6 27*	*6 59*	*6 59*	*6 59*	*7 02*	*7 27*	*7 59*	*8 02*	*8 02*	*8 27*
59	*Antwerpen-Centraal*				4 58	*4 58*	*4 58*			5 58	*5 58*			*6 27*			6 58	*6 58*		7 58	*7 58*	*7 58*
0	**Gent-Sint-Pieters**		5 03	5 42	5 50	5 52	6 03	6 42	6 45	6 50	7 03		7 14	7 34	7 42	7 45	7 50	8 03	8 42	8 50	8 52	9 03
7	**De Pinte**		5 09	5 49		3 5 59	6 09	6 49	3 6 57		7 09		3 7 22	7 41	7 49	3 7 57		8 09	8 49		3 8 59	9 09
15	**Deinze**		5 15	2 5 56			6 15	2 6 56			7 15			7 50	2 7 56			8 15	2 8 56			9 15
27	**Waregem**		5 23				6 23				7 23			7 58				8 23				9 23
36	**Harelbeke**		5 29				6 29				7 29			8 04				8 29				9 29
42	**Kortrijk**	O	1 5 34		6 10		1 6 34			7 10	1 7 34			8 09			8 11	1 8 34		9 10		1 9 34
66	*Brugge*	O	*6 19*				*7 19*				*8 19*							*9 19*				*10 19*
50a	*Oostende*	O	*6 36*				*7 36*				*8 36*							*9 36*				*10 36*
42	**Kortrijk**				6 11					7 11		7 39					8 13			9 11		
55	**Moeskroen/Mouscron**	O			6 20					7 20		7 48					8 22			9 20		
221	**Tourcoing**	O			6 27					7 26		7 54					8 28			9 32		
221	*Roubaix*	O			6 32					7 31		7 59					8 33			9 36		
221	*Croix-l'Allumette*	O								7 34							8 36					
221	*Croix-Wasquehal*	O			6 35					7 36		8 02					8 38			9 40		
221	*Lille Flandres*	O			6 43					7 44		8 10					8 46			9 48		

CHARLEROI-SUD - LA LOUVIERE-SUD - MONS-TOURNAI-MOUSCRON-KORTRIJK → BLANKENBERGE/LA PANNE

Le WEEK-END en période touristique

NOUVEAU !

tab km			IR i 1933	IC C 2309	L 5209	IR f 1756	IR i 1934	IC C 2310	L 5210	IR f 1757	IR i 1935	IC C 2311	L 5211	IR f 1758	INT 2361	P 3952 ③ ●	IR i 1936	IC C 2312	L 5212	IR f 1759	IR i 1937	IC C 2313
50a	Brussel- Noord/Nord		8 47	8 51	8 51	9 17	9 47	9 51	9 51	10 17	10 47	10 51	10 51	11 17		11 47	11 47	11 51	11 51	12 17	12 47	12 51
50a	Bruxelles Centr.		8 52	8 55	8 55	9 21	9 52	9 55	9 55	10 21	10 52	10 55	10 55	11 21		11 52	11 52	11 55	11 55	12 21	12 52	12 55
50a	Zuid/Midi		8 59	9 02	9 02	9 27	9 59	10 02	10 02	10 27	10 59	11 02	11 02	11 27		11 59	11 59	12 02	12 02	12 27	12 59	13 02
59	Antwerpen-Centraal			8 58	8 58	8 58		9 58	9 58	9 58		10 58	10 58	10 58		11 27		11 58	11 58	11 58		12 58
0	Gent-Sint-Pieters		9 42	9 50	9 52	10 03	10 42	10 50	10 52	11 03	11 42	11 50	11 52	12 03		12 33	12 42	12 50	12 52	13 03	13 42	13 50
7	De Pinte		9 49	|	3 9 59	10 09	10 49	|	3 10 59	11 09	11 49	|	3 11 59	12 09		12 40	12 49	|	3 12 59	13 09	13 49	|
15	Deinze		2 9 56	|		10 15	2 10 56	|		11 15	2 11 56	|		12 15		12 47	2 12 56	|		13 15	2 13 56	|
27	Waregem			|		10 23		|		11 23		|		12 23				|		13 23		|
36	Harelbeke			|		10 29		|		11 29		|		12 29				|		13 29		|
42	Kortrijk	O		10 10		1 10 34		11 10		1 11 34		12 10		1 12 34				13 10		1 13 34		14 10
66	Brugge	O				11 19				12 19				13 19						14 19		
50a	Oostende	O				11 36				12 36				13 36						14 36		
42	Kortrijk			10 13				11 13				12 13			12 40			13 13				14 13
55	Moeskroen/Mouscron	O		10 22				11 22				12 22			12 49			13 22				14 22
221	Tourcoing	O						11 29				12 31			|			13 28				
221	Roubaix	O						11 34				12 35						13 33				
221	Croix-l'Allumette	O						11 36										13 36				
221	Croix-Wasquehal	O						11 38				12 39						13 38				
221	Lille Flandres	O						11 46				12 47			13 10			13 46				

1 Zie verder tabel 69.
2 Zie verder tabel 73.
3 Zie verder tabel 86.

1 Voir tableau 69.
2 Voir tableau 73.
3 Voir tableau 86.

Op reislust staat geen leeftijd !

GOLDEN RAILPASS

75

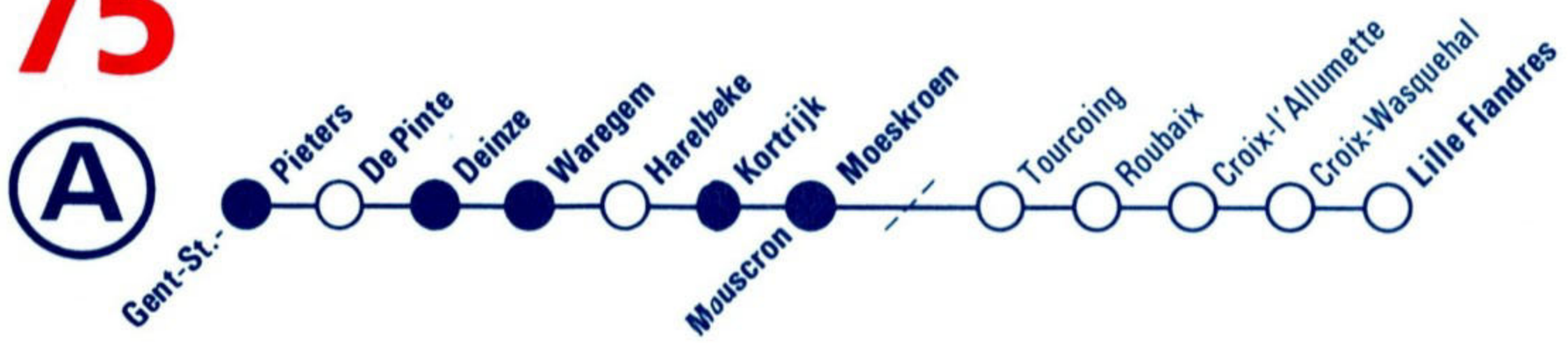

75

tab km			L 5213	IR f 1760	IR i 1938	IC C 2314	L 5214	IR f 1761	P 4932 ⑤ ●	IR i 1939	IC C 2315	L 5215	IR f 1762	P 4923	P 4949	IR i 1940	IC C 2316	L 5216	P 4940	IR f 1763	P 4930	P 4925
50a	Brussel- Noord/Nord		12 51	13 17	13 47	13 51	13 51	14 17	14 47	14 47	14 51	14 51	15 17	15 17	15 47	15 47	16 00	16 00	16 14	16 17	16 31	16 31
50a	Bruxelles Centr.		12 55	13 21	13 52	13 55	13 55	14 21	14 52	14 52	14 55	14 55	15 21	15 21	15 52	15 52	16 06	16 06	16 18	16 21	16 35	16 35
50a	Zuid/Midi		13 02	13 27	13 59	14 02	14 02	14 27	14 59	14 59	15 02	15 02	15 27	15 27	15 59	15 59	16 12	16 12	16 23	16 27	16 40	16 40
59	*Antwerpen-Centraal*		12 58	12 58		13 58	13 58	13 58	14 27		14 58	14 58	14 58	15 27	15 27		15 58	15 58	15 58	15 58	15 58	16 27
0	**Gent-Sint-Pieters**		13 52	**14 03**	**14 42**	**14 50**	14 52	**15 03**	15 33	**15 42**	**15 50**	15 52	**16 03**	16 19	16 34	**16 42**	**16 50**	16 52	16 55	**17 03**	17 12	17 19
7	**De Pinte**		1 13 59	**14 09**	**14 49**		1 14 59	**15 09**	15 40	**15 49**		1 15 59	**16 09**	1 16 26	16 41	**16 49**		1 16 59	17 02	**17 09**	17 19	1 17 26
15	**Deinze**			**14 15**	3 **14 56**			**15 15**	15 47	3 **15 56**			**16 15**		16 50	3 **16 56**			17 09	**17 15**	3 17 27	
27	**Waregem**			**14 23**				**15 23**					**16 23**		16 58				17 17	**17 23**		
36	**Harelbeke**			**14 29**				**15 29**					**16 29**		17 04				17 23	**17 29**		
42	**Kortrijk**	O		2 **14 34**		**15 10**		2 **15 34**			**16 10**		2 **16 34**		17 09		**17 11**		17 28	2 **17 34**		
66	*Brugge*	O		*15 19*				*16 19*					*17 19*						*18 19*	*18 19*		
50a	*Oostende*	O		*15 36*				*16 36*					*17 36*						*18 36*	*18 36*		
42	**Kortrijk**					15 13					16 12						17 12					
55	**Moeskroen/Mouscron**	O				15 22					16 21						17 21					
221	**Tourcoing**	O				15 28					16 28						17 27					
221	*Roubaix*	O				15 33					16 32						17 32					
221	*Croix-l'Allumette*	O				15 36											17 34					
221	*Croix-Wasquehal*	O				15 38					16 35						17 37					
221	*Lille Flandres*	O				15 46					16 43						17 46					

DE TREINKAART... Vlot langsheen de files !

tab km			P 4941	IR i 1941	IC C 2317	L 5217	IR f 1764	P 4931 ▲	P 4927 ▲	P 4020	IR i 1942	IC C 2318	L 5218	IR f 1765	INT 2368	IR i 1943	IC C 2319	L 5219	IR f 1766	IR i 1944	IC C 2320	L 5220
50a	Brussel-Bruxelles Noord/Nord		16 55	*16 55*	*17 08*	*17 08*	*17 17*	17 27	*17 28*	17 44	*17 47*	*17 51*	*17 51*	*18 17*		*18 47*	*18 51*	*18 51*	*19 17*	*19 47*	*19 51*	*19 51*
50a	Brussel-Bruxelles Centr.		16 59	*16 59*	*17 12*	*17 12*	*17 21*	17 33	*17 33*	17 48	*17 52*	*17 55*	*17 55*	*18 21*		*18 52*	*18 55*	*18 55*	*19 21*	*19 52*	*19 55*	*19 55*
50a	Brussel-Bruxelles Zuid/Midi		17 05	*17 05*	*17 18*	*17 18*	*17 27*	17 40	*17 40*	17 54	*17 59*	*18 02*	*18 02*	*18 27*		*18 59*	*19 02*	*19 02*	*19 27*	*19 59*	*20 02*	*20 02*
59	*Antwerpen-Centraal*		*16 27*		**16 58**	*16 58*	*16 58*	*17 01*	*17 27*	*17 27*		**17 58**	*17 58*	*17 58*			**18 58**	*18 58*	*18 58*		**19 58**	*19 58*
0	**Gent-Sint-Pieters**		17 35	**17 42**	**17 50**	17 52	**18 03**	18 12	18 19	18 25	**18 42**	**18 50**	18 52	**19 03**		**19 42**	**19 50**	19 52	**20 03**	**20 42**	**20 50**	20 52
7	**De Pinte**		17 42	**17 49**		[1] 17 59	**18 09**	18 19	[1] 18 26	18 32	**18 49**		[1] 18 59	**19 09**		**19 49**		[1] 19 59	**20 09**	**20 49**		[1] 20 59
15	**Deinze**		17 49	[3] **17 56**			**18 15**	[3] 18 27		18 39	[3] **18 56**			**19 15**		[3] **19 56**			**20 15**	[3] **20 56**		
27	**Waregem**		17 57				**18 23**			18 47				**19 23**					**20 23**			
36	**Harelbeke**		18 03				**18 29**			18 54				**19 29**					**20 29**			
42	**Kortrijk**	O	18 08		**18 11**		[2] **18 34**			[2] 18 59		**19 10**		[2] **19 34**			**20 10**		[2] **20 34**		**21 10**	
66	*Brugge*	O					*19 19*							*20 19*					*21 19*			
50a	*Oostende*	O					*19 36*							*20 36*					*21 36*			
42	**Kortrijk**				**18 12**							**19 12**			**19 40**		**20 12**				**21 13**	
55	**Moeskroen/Mouscron**	O			**18 21**							**19 22**			**19 49**		**20 22**				**21 22**	
221	**Tourcoing**	O			**18 27**							**19 29**										
221	*Roubaix*	O			**18 31**							**19 33**										
221	*Croix-l'Allumette*	O																				
221	*Croix-Wasquehal*	O			**18 34**							**19 36**										
221	*Lille Flandres*	O			**18 42**							**19 45**			**20 09**		**20 42**				**21 40**	

[1] Zie verder tabel 86.
[2] Zie verder tabel 69.
[3] Zie verder tabel 73.

[1] Voir tableau 86.
[2] Voir tableau 69.
[3] Voir tableau 73.

Op reislust staat geen leeftijd !
GOLDEN RAILPASS
B

75

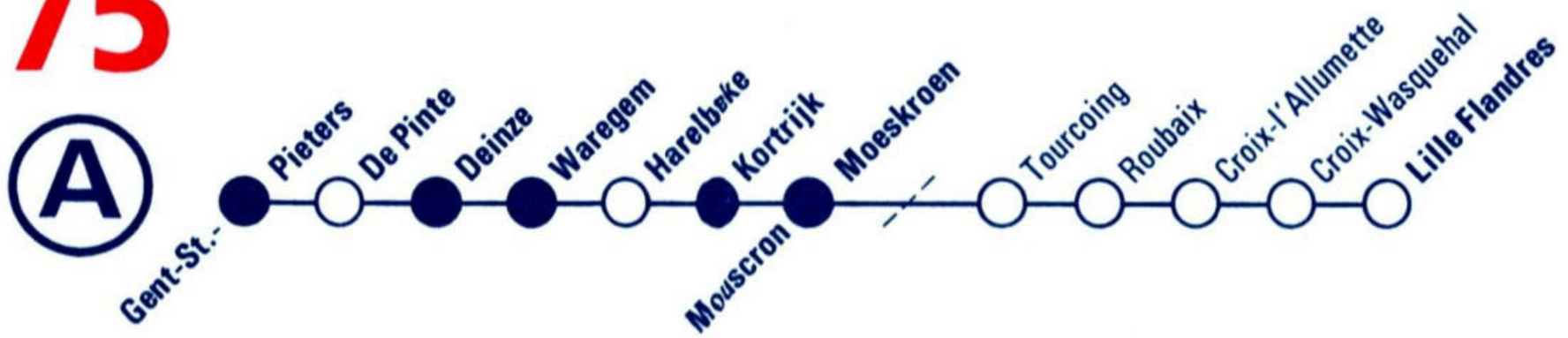

tab km			IR f 1767	IR i 1945	IC C 2321	IR f 1768	L 5221	IC C 2322	IR f 1769	IC C 2323
50a	Brussel-Bruxelles Noord/Nord		20 17	20 47	20 51	21 17	21 17	21 51	22 17	22 52
50a	Brussel-Bruxelles Centr.		20 21	20 52	20 55	21 21	21 21	21 55	22 21	22 55
50a	Brussel-Bruxelles Zuid/Midi		20 27	20 59	21 02	21 27	21 27	22 02	22 27	23 02
59	Antwerpen-Centraal		19 58		20 58	20 58	20 58	21 58	21 58	22 58
0	**Gent-Sint-Pieters**		21 03	21 42	21 50	22 03	22 06	22 50	23 03	23 52
7	**De Pinte**		21 09	21 49	|	22 09	3 22 13	|	23 09	23 58
15	**Deinze**		21 15	2 21 56	|	22 15	|	|	23 15	0 05
27	**Waregem**		21 23	|	|	22 23	|	|	23 23	0 13
36	**Harelbeke**		21 29	|	|	22 29	|	|	23 29	0 20
42	**Kortrijk**	O	1 21 34	|	22 10	1 22 34	|	23 10	23 34	0 25
66	*Brugge*	O	*22 19*							
50a	*Oostende*	O	*22 36*							
42	**Kortrijk**				22 13					
55	**Moeskroen/Mouscron**	O			22 22					
221	**Tourcoing**	O								
221	*Roubaix*	O								
221	*Croix-l'Allumette*	O								
221	*Croix-Wasquehal*	O								
221	*Lille Flandres*	O								

1 Zie verder tabel 69.
2 Zie verder tabel 73.
3 Zie verder tabel 86.

1 Voir tableau 69.
2 Voir tableau 73.
3 Voir tableau 86.

DE TREINKAART... Vlot langsheen de files !

75

A

Lille Flandres – Croix-Wasquehal – Croix-l'Allumette – Roubaix – Tourcoing – Mouscron – Moeskroen – Kortrijk – Harelbeke – Waregem – Deinze – De Pinte – Gent-St.-Pieters

tab km			IC C 2329	IR f 1778	L 5230	IC C 2330	IR i 1903	P 3963 ▲	P 3925	IR f 1779	L 5231	IC C 2331	P 3039 ▲	IR i 1904	P 3926	P 3965	P 3950	P 3054	IR f 1780	L 5232	IC C 2332	IR i 1905
221	*Lille Flandres*																				6 55	
221	*Croix-Wasquehal*																				7 03	
221	*Croix-l'Allumette*																					
221	*Roubaix*																				7 06	
221	**Tourcoing**																				7 11	
0	**Moeskroen/Mouscron**											6 19									7 19	
13	**Kortrijk**	O										6 29									7 29	
50a	*Oostende*									5 04									6 04			
66	*Brugge*								4 58	5 23								5 58	6 23			
13	**Kortrijk**		4 08	5 08		5 31			5 56	6 08		6 31	6 34		6 39			6 58	7 08		7 31	
19	**Harelbeke**		4 12	5 12		|		6 01	6 12		|	|		6 45			7 04	7 12		|	
28	**Waregem**		4 19	5 19		|		6 08	6 19		|	|		6 52			7 11	7 19		|	
40	**Deinze**		4 27	5 27		|	5 47	6 16	6 27		|	|	6 48	7 01		7 13	7 20	7 27		|	7 47
48	**De Pinte**		4 33	5 33	5 43	|	5 54	6 17	6 23	6 33	6 43	|	|	6 55	7 08	7 17	7 20	7 27	7 33	7 43	|	7 54
55	**Gent-Sint-Pieters**	O	1 4 39	2 5 39	5 50	1 5 52	6 00	3 6 23	4 6 29	2 6 39	6 50	1 6 52	4 6 55	7 01	4 7 15	3 7 23	4 7 26	1 7 33	2 7 39	7 50	1 7 52	8 00
59	*Antwerpen-Centraal*	O	5 39	6 44	6 44	6 44		7 15		7 45	7 45	7 45			8 15	8 15	8 42	8 42	8 44	8 44	8 44	
50a	*Brussel-Zuid/Midi*	O	5 40	6 15	6 40	6 40	6 45	6 59	6 59	7 15	7 36	7 36	7 25	7 36	7 47	7 59	7 59	8 06	8 15	8 29	8 29	8 43
50a	*Brussel-Centr.*	O	5 47	6 21	6 47	6 47	6 50	7 05	7 05	7 21	7 41	7 41	7 30	7 41	7 52	8 04	8 04	8 11	8 21	8 34	8 34	8 50
50a	*Bruxelles-Noord/Nord*	O	5 51	6 25	6 51	6 51	6 55	7 09	7 09	7 25	7 45	7 45	7 34	7 45	7 56	8 09	8 09	8 15	8 25	8 38	8 38	8 55

1 Zie verder tabel 59.
2 Zie verder tabellen 53, 15.
3 Zie verder tabel 122.
4 Zie verder tabel 50a.

1 Voir tableau 59.
2 Voir tableaux 53, 15.
3 Voir tableau 122.
4 Voir tableau 50a.

75

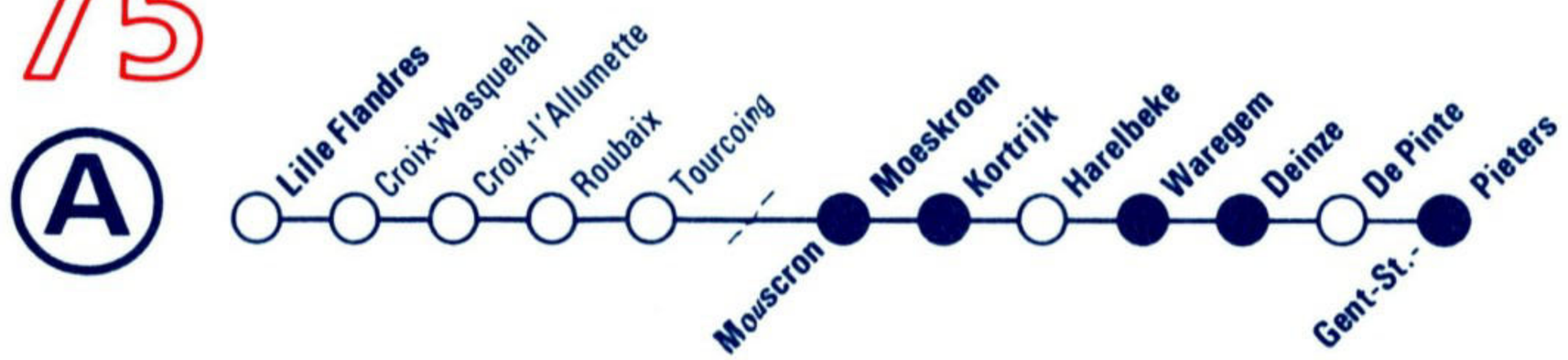

75

tab km		P 3953 ●	P 3927	P 3967	P 3951 ▲	IR f 1781	L 5233	IC C 2333	IR i 1906	INT 2383	IR f 1782	L 5234	IC C 2334	IR i 1907	IR f 1783	L 5235	IC C 2335	IR i 1908	IR f 1784	L 5236	IC C 2336
221	*Lille Flandres*							8 00		8 25			8 56				9 58				
221	*Croix-Wasquehal*							8 07		8 33			9 04				10 06				
221	*Croix-l'Allumette*									8 35											
221	*Roubaix*							8 10		8 38			9 07				10 09				
221	**Tourcoing**							8 15		8 43			9 12				10 14				
0	**Moeskroen/Mouscron**							8 21		8 52			9 19				10 20				11 19
13	**Kortrijk** ○							8 30		4 9 02			9 29				10 29				11 29
50a	*Oostende*		6 40			7 04					8 04				9 04				10 04		
66	*Brugge*		6 54			7 23					8 23				9 23				10 23		
13	**Kortrijk**		7 41			8 08		8 31			9 08		9 31		10 08		10 31		11 08		11 31
19	**Harelbeke**		7 47			8 12					9 12				10 12				11 12		
28	**Waregem**		7 54			8 19					9 19				10 19				11 19		
40	**Deinze**	7 51	8 03		8 14	8 27			8 47		9 27			9 47	10 27			10 47	11 27		
48	**De Pinte**	7 59	8 10	8 17	8 21	8 33	8 43		8 54		9 33	9 43		9 54	10 33	10 43		10 54	11 33	11 43	
55	**Gent-Sint-Pieters** ○	8 05	1 8 16	8 23	1 8 27	2 8 39	8 50	3 8 52	9 00		2 9 39	9 50	3 9 52	10 00	2 10 39	10 50	3 10 52	11 00	2 11 39	11 50	3 11 52
59	*Antwerpen-Centraal* ○	9 15	9 15	9 15		9 44	9 44	9 44			10 44	10 44	10 44		11 44	11 44	11 44		12 44	12 44	12 44
50a	*Brussel-Zuid/Midi* ○	8 43	8 47	9 15	8 59	9 15	9 40	9 40	9 43		10 15	10 40	10 40	10 43	11 15	11 40	11 40	11 43	12 15	12 40	12 40
50a	*Brussel-Centr.* ○	8 50	8 52	9 21	9 05	9 21	9 47	9 47	9 50		10 21	10 47	10 47	10 50	11 21	11 47	11 47	11 50	12 21	12 47	12 47
50a	*Bruxelles-Noord/Nord* ○	8 55	8 56	9 25	9 11	9 25	9 51	9 51	9 55		10 25	10 51	10 51	10 55	11 25	11 51	11 51	11 55	12 25	12 51	12 51

GAND

La Cité des Comtes

B-Excursion 121

tab km			IR i 1909	IR f 1785	L 5237	IC C 2337	IR i 1910	IR f 1786	L 5238	IC C 2338	IR i 1911	INT 2388	IR f 1787	L 5239	IC C 2339	IR i 1912	IR f 1788	L 5240	IC C 2340	IR i 1913	IR f 1789	L 5241
221	*Lille Flandres*					11 55				13 05		13 25			13 57							
221	*Croix-Wasquehal*					12 03						13 33			14 05							
221	*Croix-l'Allumette*					12 05									14 07							
221	*Roubaix*					12 08						13 36			14 10							
221	**Tourcoing**					12 12				|		13 41			14 14							
0	**Moeskroen/Mouscron**					12 19				13 21		13 48			14 20				15 19			
13	**Kortrijk**	O				12 29				13 29		4 13 58			14 29				15 29			
50a	*Oostende*			*11 04*				*12 04*					*13 04*				*14 04*				*15 04*	
66	*Brugge*			*11 23*				*12 23*					*13 23*				*14 23*				*15 23*	
13	**Kortrijk**			12 08		12 31		13 08		13 31			14 08		14 31		15 08		15 31		16 08	
19	**Harelbeke**			12 12		|		13 12		|		14 12		|		15 12		|		16 12	
28	**Waregem**			12 19		|		13 19		|		14 19		|		15 19		|		16 19	
40	**Deinze**		11 47	12 27		|	12 47	13 27		|	13 47		14 27		|	14 47	15 27		|	15 47	16 27	
48	**De Pinte**		11 54	12 33	12 43	|	12 54	13 33	13 43	|	13 54		14 33	14 43	|	14 54	15 33	15 43	|	15 54	16 33	16 43
55	**Gent-Sint-Pieters**	O	12 00	2 12 39	12 50	3 12 52	13 00	2 13 39	13 50	3 13 52	14 00		2 14 39	14 50	3 14 52	15 00	2 15 39	15 50	3 15 52	16 00	2 16 39	16 50
59	*Antwerpen-Centraal*	O		*13 44*	*13 44*	**13 44**		*14 44*	*14 44*	**14 44**			*15 44*	*15 44*	**15 44**		*16 44*	*16 44*	**16 44**		*17 44*	*17 44*
50a	*Brussel-Zuid/Midi*	O	*12 43*	*13 15*	*13 40*	*13 40*	*13 43*	*14 15*	*14 40*	*14 40*	*14 43*		*15 15*	*15 40*	*15 40*	*15 43*	*16 15*	*16 40*	*16 40*	*16 43*	*17 15*	*17 40*
50a	*Bruxelles Centr.*	O	*12 50*	*13 21*	*13 47*	*13 47*	*13 50*	*14 21*	*14 47*	*14 47*	*14 50*		*15 21*	*15 47*	*15 47*	*15 50*	*16 21*	*16 47*	*16 47*	*16 50*	*17 21*	*17 47*
50a	*Noord/Nord*	O	*12 55*	*13 25*	*13 51*	*13 51*	*13 55*	*14 25*	*14 51*	*14 51*	*14 55*		*15 25*	*15 51*	*15 51*	*15 55*	*16 25*	*16 51*	*16 51*	*16 55*	*17 25*	*17 51*

1 Zie verder tabel 50a.
2 Zie verder tabellen 53, 15.
3 Zie verder tabel 59.
4 Zie verder tabellen 66, 50a.

1 Voir tableau 50a.
2 Voir tableaux 53, 15.
3 Voir tableau 59.
4 Voir tableaux 66, 50a.

DE PANNE

Meli Park

75

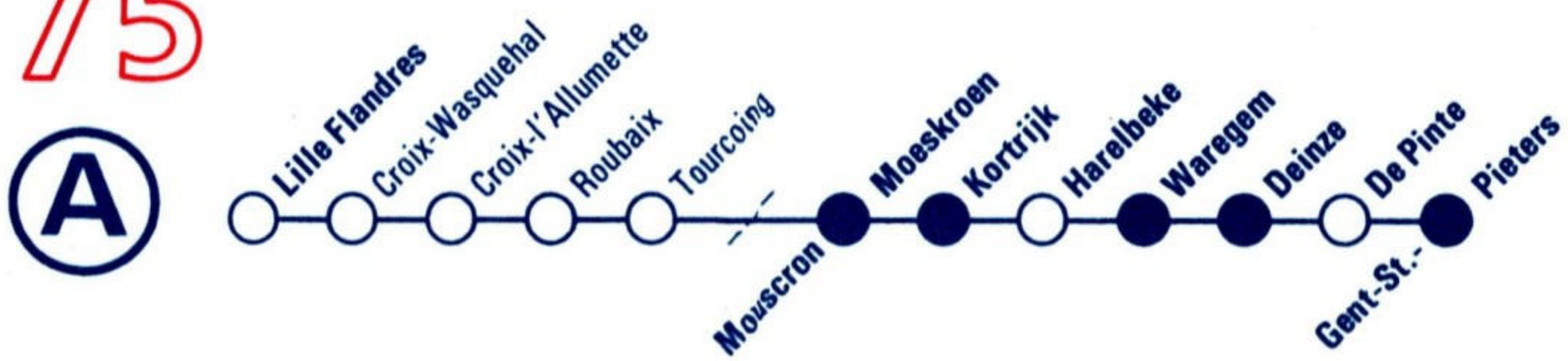

75

tab km			IC C 2341	IR i 1914	P 4948 ▲	P 4926	IR f 1790	L 5242	IC C 2342	IR i 1915	IR f 1791	L 5243	IC C 2343	IR i 1916	IR f 1792	L 5244	IC C 2344	IR i 1917	IR f 1793	L 5245	IC C 2345	IR i 1918
221	*Lille Flandres*		15 54						16 53				17 55				18 52				19 55	
221	*Croix-Wasquehal*		16 02						17 01				18 03				19 00				20 03	
221	*Croix-l'Allumette*		16 04						17 04				18 05								20 05	
221	*Roubaix*		16 07						17 07				18 08				19 03				20 08	
221	**Tourcoing**		16 12						17 12				18 12				19 08				20 12	
0	**Moeskroen/Mouscron**		16 19						17 19				18 19				19 19				20 20	
13	**Kortrijk**	O	16 29						17 29				18 29				19 29				20 29	
50a	*Oostende*						16 04				17 04				18 04				19 04			
66	*Brugge*						16 23				17 23				18 23				19 23			
13	**Kortrijk**		16 31		16 36		17 08		17 31		18 08		18 31		19 08		19 31		20 08		20 31	
19	**Harelbeke**				16 42		17 12				18 12				19 12				20 12			
28	**Waregem**				16 49		17 19				18 19				19 19				20 19			
40	**Deinze**			16 47	16 58		17 27			17 47	18 27			18 47	19 27			19 47	20 27			20 47
48	**De Pinte**			16 54	17 05	17 19	17 33	17 43		17 54	18 33	18 43		18 54	19 33	19 43		19 54	20 33	20 43		20 54
55	**Gent-Sint-Pieters**	O	1 16 52	17 00	1 17 11	17 26	2 17 39	17 50	1 17 52	18 00	2 18 39	18 50	1 18 52	19 00	2 19 39	19 50	1 19 52	20 00	2 20 39	20 50	1 20 52	21 00
59	*Antwerpen-Centraal*	O	17 44		18 15		18 44	18 44	18 44		19 44	19 44	19 44		20 44	20 44	20 44		21 44	21 44	21 44	
50a	*Brussel-Bruxelles Zuid/Midi*	O	17 40	17 43	17 43	18 04	18 15	18 40	18 40	18 43	19 15	19 40	19 40	19 43	20 15	20 40	20 40	20 43	21 15	21 40	21 40	21 43
50a	*Brussel-Bruxelles Centr.*	O	17 47	17 50	17 50	18 11	18 21	18 47	18 47	18 50	19 21	19 47	19 47	19 50	20 21	20 47	20 47	20 50	21 21	21 47	21 47	21 50
50a	*Brussel-Bruxelles Noord/Nord*	O	17 51	17 55	17 55	18 15	18 25	18 51	18 51	18 55	19 25	19 51	19 51	19 55	20 25	20 51	20 51	20 55	21 25	21 51	21 51	21 55

DE HAAN

SunAquaPark

Ⓑ-Dagtrip 168*

tab km		INT 2395	IR f 1794	L 5246	IC C 2346	IR i 1919	IR f 1795	IC C 2347	IR f 1796
221	*Lille Flandres*	20 28			21 03			22 01	
221	*Croix-Wasquehal*	20 36							
221	*Croix-l'Allumette*								
221	*Roubaix*	20 39							
221	Tourcoing	20 44			|			|	
0	Moeskroen/Mouscron	20 53			21 20			22 19	
13	Kortrijk ○	3 21 02			21 29			22 29	
50a	*Oostende*		*20 04*				*21 04*		
66	*Brugge*		*20 23*				*21 23*		*21 58*
13	Kortrijk		21 08		21 31		22 08	22 31	23 08
19	Harelbeke		21 12		|		22 12	|	23 12
28	Waregem		21 19		|		22 19	|	23 19
40	Deinze		21 27		|	21 47	22 27	|	23 27
48	De Pinte		21 33	21 43	|	21 54	22 33	|	23 33
55	Gent-Sint-Pieters ○		2 21 39	21 50	1 21 52	22 00	4 22 39	1 22 52	23 39
59	*Antwerpen-Centraal* ○		*22 44*	*22 44*	22 44		*23 44*	23 44	
50a	*Brussel-Bruxelles Zuid/Midi* ○		*22 15*	*22 40*	*22 40*	*22 43*		*23 45*	
50a	*Brussel-Bruxelles Centr.* ○		*22 21*	*22 53*	*22 53*	*22 53*		*23 50*	
50a	*Brussel-Bruxelles Noord/Nord* ○		*22 25*	*22 57*	*22 57*	*22 57*		*23 55*	

1 Zie verder tabel 59.
2 Zie verder tabellen 53, 15.
3 Zie verder tabellen 66, 50a.
4 Zie verder tabel 53.

1 Voir tableau 59.
2 Voir tableaux 53, 15.
3 Voir tableaux 66, 50a.
4 Voir tableau 53.

Pour se jouer des embouteillages !
Vlot langsheen de files !
DE TREINKAART
LA CARTE TRAIN
B

78

A

Mons – Jemappes – Quaregnon – St.-Ghislain – Ville-Pommeroeul – Harchies – Blaton – Péruwelz – Callenelle – Maubray – Antoing – Tournai

78

tab km			IR n 2153	L 5700	IC J 854	IC I 804	IR n 2154	P 3861	IC J 855	IC I 805	IR n 2155	P 3550	IC J 856	IC I 806	IR n 2156	IC J 857	IC I 807	IR n 2157	IC J 858	IC I 808	IR n 2158	IC J 859
125	*Liège-Guillemins*								5 49	*5 49*	*5 49*		6 49	*6 49*	*6 49*	7 49	*7 49*	*7 49*	8 49	*8 49*	*8 49*	9 49
130	*Namur*								6 29	*6 29*	*6 29*		7 29	*7 29*	*7 29*	8 29	*8 29*	*8 29*	9 29	*9 29*	*9 29*	10 29
118	*Charleroi-Sud*		4 30	*4 30*			5 33	*5 33*	6 58	*6 58*	*6 58*		7 58	*7 58*	*7 58*	8 58	*8 58*	*8 58*	9 58	*9 58*	*9 58*	10 58
118	*La Louvière-Sud*								7 14	*7 14*	*7 14*		8 14	*8 14*	*8 14*	9 14	*9 14*	*9 14*	10 14	*10 14*	*10 14*	11 14
96	*Bruxelles-Brussel* Nord/Noord					5 35	*5 35*	*5 35*	*6 31*	6 31				7 35	*7 35*		8 33	*8 33*		9 35	*9 35*	
96	*Bruxelles-Brussel* Centr.					5 39	*5 39*	*5 39*	*6 35*	6 35				7 40	*7 40*		8 39	*8 39*		9 39	*9 39*	
96	*Bruxelles-Brussel* Midi/Zuid					5 45	*5 45*	*5 45*	*6 40*	6 40	*7 00*			7 45	*7 45*		8 45	*8 45*		9 45	*9 45*	
0	**Mons**		5 34	5 48	6 28	6 34	6 44	6 52	7 28	7 32	7 48	8 04	8 28	8 32	8 44	9 28	9 32	9 44	10 28	10 32	10 44	11 28
5	Jemappes		5 39	|	|	6 39	6 49	|	|	7 37	7 53	8 09	|	8 37	8 49	|	9 37	9 49	|	10 37	10 49	|
7	Quaregnon		5 42	|	|	6 42	6 52	|	|	7 40	7 56	8 12	|	8 40	8 52	|	9 40	9 52	|	10 40	10 52	|
9	**Saint-Ghislain**	O	5 45	5 56	|	2 6 45	6 55	7 02	|	2 7 43	7 59	2 8 15	|	2 8 43	8 55	|	2 9 43	9 55	|	2 10 43	10 55	|
97	*Quiévrain*	O	*6 05*			7 05				8 05	*8 31*	8 31		9 05			10 05			11 05		
9	**Saint-Ghislain**		5 47	5 57	|		6 57	7 03	|		8 00	|	|	8 57	|	|	9 57	|	|	10 57	|
17	Ville-Pommerœul		|	|	|		|	7 10	|		|	|	|	|	|	|	|	|	|	|	|
20	Harchies		|	|	|		|	7 13	|		|	|	|	|	|	|	|	|	|	|	|
23	Blaton		5 56	|	|		7 06	7 18	|		8 09	|	|	9 06	|	|	|	10 06	|	|	11 06	|
29	Péruwelz		6 01	|	|		7 11	7 23	|		8 14	|	|	9 11	|	|	|	10 11	|	|	11 11	|
34	Callenelle		|	|	|		|	7 28	|		|	|	|	|	|	|	|	|	|	|	|
37	Maubray		|	|	|		|	7 31	|		|	|	|	|	|	|	|	|	|	|	|
41	Antoing		6 09	|	|		7 19	7 36	|		8 22	|	|	9 19	|	|	|	10 19	|	|	11 19	|
48	**Tournai**	O	6 14	1 6 17	1 6 57		1 7 24	1 7 41	1 7 57		8 27		1 8 57		9 24	1 9 57		10 24	1 10 57		11 24	1 11 57
94	*Moeskroen/Mouscron*	O			7 13		7 40	7 59	8 13				9 13			10 13			11 13			12 13
94	*Lille Flandres*	O	*6 48*	6 48	*7 37*				*8 34*		*9 09*				*10 06*						*11 50*	*12 40*
94	*Ath*	O	*6 48*	*6 48*	*7 25*		*7 52*				*8 52*				*9 52*			*10 52*			*11 52*	
94	*Bruxelles-Brussel* Midi/Zuid	O	*7 28*	*7 28*	*8 05*		*8 28*				*9 28*				*10 28*			*11 28*			*12 28*	
94	*Bruxelles-Brussel* Centr.	O	*7 34*	*7 34*	*8 10*		*8 34*				*9 34*				*10 34*			*11 34*			*12 34*	
94	*Bruxelles-Brussel* Nord/Noord	O	*7 38*	*7 38*	*8 16*		*8 38*				*9 38*				*10 38*			*11 38*			*12 38*	

CHEMINS DE FER À VAPEUR DES TROIS VALLÉES

ZIE BLZ. 536 – VOIR PAGE 536

tab km			IC I 809	IR n 2159	L 5726	P 3899 ③ ●	IC J 860	IC I 810	IR n 2160	IC J 861	IC I 811	IR n 2161	IC J 862	IC I 812	IR n 2162	IC J 863	IC I 813	IR n 2163	P 4563	IC J 864	IC I 814	IR n 2164
125	*Liège-Guillemins*		*9 49*	*9 49*			10 49	*10 49*	*10 49*	11 49	*11 49*	*11 49*	12 49	*12 49*	*12 49*	13 49	*13 49*	*13 49*		14 49	*14 49*	*14 49*
130	*Namur*		*10 29*	*10 29*			11 29	*11 29*	*11 29*	12 29	*12 29*	*12 29*	13 29	*13 29*	*13 29*	14 29	*14 29*	*14 29*		15 29	*15 29*	*15 29*
118	*Charleroi-Sud*		*10 58*	*10 58*			11 58	*11 58*	*11 58*	12 58	*12 58*	*12 58*	13 58	*13 58*	*13 58*	14 58	*14 58*	*14 58*		15 58	*15 58*	*15 58*
118	*La Louvière-Sud*		*11 14*	*11 14*			12 14	*12 14*	*12 14*	13 14	*13 14*	*13 14*	14 14	*14 14*	*14 14*	15 14	*15 14*	*15 14*		16 14	*16 14*	*16 14*
96	*Bruxelles-Brussel* Nord/Noord		10 35	*10 35*				11 35	*11 35*		12 35	*12 35*		13 35	*13 35*		14 35	*14 35*			15 35	*15 35*
96	*Bruxelles-Brussel* Centr.		10 39	*10 39*				11 39	*11 39*		12 39	*12 39*		13 39	*13 39*		14 39	*14 39*			15 39	*15 39*
96	*Bruxelles-Brussel* Midi/Zuid		10 45	*10 45*				11 45	*11 45*		12 45	*12 45*		13 45	*13 45*		14 45	*14 45*			15 45	*15 45*
0	**Mons**		11 32	11 44	12 07	12 11	12 28	12 32	12 44	13 28	13 32	13 44	14 28	14 32	14 44	15 28	15 32	15 44	16 19	16 28	16 32	16 44
5	Jemappes		11 37	11 49	|	12 16	|	12 37	12 49	|	13 37	13 49	|	14 37	14 49	|	15 37	15 49	16 25	|	16 37	16 49
7	Quaregnon		11 40	11 52	|	12 19	|	12 40	12 52	|	13 40	13 52	|	14 40	14 52	|	15 40	15 52	16 29	|	16 40	16 52
9	**Saint-Ghislain**	O	[2] 11 43	11 55	12 15	[2] 12 22	|	[2] 12 43	12 55	|	[2] 13 43	13 55	|	[2] 14 43	14 55	|	[2] 15 43	15 55	16 33	|	[2] 16 43	16 55
97	*Quiévrain*	O	12 05			12 37		13 05			14 05			15 05			16 05	*16 26*	*17 05*		17 05	*17 25*
9	**Saint-Ghislain**			11 57	12 16		|		12 57	|		13 57	|		14 57	|		15 57	16 38	|	|	16 57
17	Ville-Pommerœul			|	|				|			|		|				16 45			|
20	Harchies			|	|				|			|		|				16 48			|
23	Blaton			12 06	|		|			13 06	|		14 06	|		|	16 06	16 58	|	|	17 06
29	Péruwelz			12 11	|		|			13 11	|		14 11	|		|	16 11	17 03	|	|	17 11
34	Callenelle			|	|				|			|		|				17 08			|
37	Maubray			|	|				|			|		|				17 11			|
41	Antoing			12 19	|		|			13 19	|		14 19	|		|	16 19	17 15	|	|	17 19
48	**Tournai**	O		12 24	[1] 12 37		[1] 12 57			13 24	[1] 13 57			14 24	[1] 14 57			15 24	[1] 15 57		16 24	17 20	[1] 16 57		17 24
94	*Moeskroen/Mouscron*	O			*13 13*		13 13			14 13			15 13			16 13		16 42	*17 48*	17 13			*17 48*
94	*Lille Flandres*	O		*12 58*	12 58		*13 39*						*15 32*		*16 10*			*16 54*	*17 51*				
94	*Ath*	O		*12 52*					*13 52*			*14 53*			*15 52*			*16 52*	*17 52*				*17 52*
94	*Bruxelles-Brussel* Midi/Zuid	O		*13 28*					*14 28*			*15 28*			*16 28*			*17 28*	*18 28*				*18 28*
94	*Bruxelles-Brussel* Centr.	O		*13 34*					*14 34*			*15 34*			*16 34*			*17 34*	*18 34*				*18 34*
94	*Bruxelles-Brussel* Nord/Noord	O		*13 38*					*14 38*			*15 38*			*16 38*			*17 38*	*18 38*				*18 38*

[1] Zie verder tabel 94.
[2] Zie verder tabel 97.

[1] Voir tableau 94.
[2] Voir tableau 97.

DOORNIK

Op ontdekking in Doornik

B-Dagtrip 153

NIEUW !

78

A

Mons – Jemappes – Quaregnon – St.-Ghislain – Ville-Pommeroeul – Harchies – Blaton – Péruwelz – Callenelle – Maubray – Antoing – Tournai

78

tab km			P 4522	IC J 865	IC I 815	P 4524	IR n 2165	P 4527	IC J 866	IC I 816	IR n 2166	P 4528	IC J 867	IC I 817	IR n 2167	IC J 868	IC I 818	IR n 2168	L 5756	IC J 869	IC I 819	IR n 2169
125	*Liège-Guillemins*			15 49	*15 49*	*15 49*	*15 49*		16 49	*16 49*	*16 49*		17 49	*17 49*	*17 49*	18 50	*18 50*	*18 50*		19 49	*19 49*	*19 49*
130	*Namur*			16 29	*16 29*	*16 29*	*16 29*		17 29	*17 29*	*17 29*		18 29	*18 29*	*18 29*	19 30	*19 30*	*19 30*		20 29	*20 29*	*20 29*
118	*Charleroi-Sud*			16 58	*16 58*	*16 58*	*16 58*		17 58	*17 58*	*17 58*		18 58	*18 58*	*18 58*	19 58	*19 58*	*19 58*		20 58	*20 58*	*20 58*
118	*La Louvière-Sud*			17 14	*17 14*	*17 14*	*17 14*		18 14	*18 14*	*18 14*		19 14	*19 14*	*19 14*	20 14	*20 14*	*20 14*		21 14	*21 14*	*21 14*
96	*Bruxelles-Brussel*	*Nord/Noord*	15 55	*16 09*	16 34	16 41	*16 41*	17 10	*17 10*	17 35	*17 35*	17 41	*17 47*	18 35	*18 35*		19 35	*19 35*			20 35	*20 35*
96		*Centr.*	16 00	*16 15*	16 38	16 45	*16 45*	17 15	*17 15*	17 39	*17 39*	17 45	*17 51*	18 39	*18 39*		19 39	*19 39*			20 39	*20 39*
96		*Midi/Zuid*	16 07	*16 20*	16 43	16 50	*16 50*	17 20	*17 20*	17 44	*17 44*	17 52	*17 56*	18 45	*19 00*		19 45	*19 45*			20 45	*20 45*
0	**Mons**		16 53	17 28	17 32	17 42	17 45	18 14	18 28	18 32	18 44	18 52	19 28	19 32	19 44	20 28	20 32	20 44	20 58	21 28	21 32	21 44
5	Jemappes		16 59	|	17 37	|	17 50	18 20	|	18 37	18 49	18 58	|	19 37	19 49	|	20 37	20 49	|	|	21 37	21 49
7	Quaregnon		17 02	|	17 40	|	17 53	18 23	|	18 40	18 52	19 01	|	19 40	19 52	|	20 40	20 52	|	|	21 40	21 52
9	**Saint-Ghislain**	O	17 06	|	2 17 43	2 17 52	17 56	18 27	|	2 18 43	18 55	19 05	|	2 19 43	19 55	|	2 20 43	20 55	21 06	|	2 21 43	21 55
97	*Quiévrain*	O	*17 25*	|	18 05	18 15	*18 15*	*19 05*	|	19 05	|	|	|	20 05	|	|	21 05	|	|	|	22 05	|
9	**Saint-Ghislain**		17 07	|	|	|	17 58	|	|	|	18 57	|	|	|	19 57	|	|	20 57	21 07	|	|	|	21 57
17	Ville-Pommerœul		17 13	|	|	|	|	|	|	|	|	|	|	|	|	|	|	|	|	|	|	|
20	Harchies		17 16	|	|	|	|	|	|	|	|	|	|	|	|	|	|	|	|	|	|	|
23	Blaton		17 21	|	|	|	18 07	|	|	|	19 06	|	|	|	20 06	|	|	21 06	|	|	|	|	22 06
29	Péruwelz		17 26	|	|	|	18 12	|	|	|	19 11	|	|	|	20 11	|	|	21 11	|	|	|	|	22 11
34	Callenelle		|	|	|	|	|	|	|	|	|	|	|	|	|	|	|	|	|	|	|	|
37	Maubray		|	|	|	|	|	|	|	|	|	|	|	|	|	|	|	|	|	|	|	|
41	Antoing		17 35	|	|	|	18 20	|	|	|	19 19	|	|	|	20 19	|	|	21 19	|	|	|	|	22 19
48	**Tournai**	O	17 40	1 17 57	|	|	18 25	|	1 18 57	|	19 24	|	1 19 57	|	20 24	1 20 57	|	21 24	1 21 27	21 57	|	|	22 24
94	*Moeskroen/Mouscron*	O	*18 14*	18 14	|	|	*18 56*	|	19 14	|	|	20 14	|	|	21 13	|	|	|	|	22 22	|	|
94	*Lille Flandres*	O	|	*18 47*	|	|	|	|	|	|	|	|	|	|	|	|	*21 47*	21 47	|	|	|
94	*Ath*	O	|	|	|	|	*19 00*	|	|	*19 52*	|	|	|	*20 52*	|	|	*21 52*	*21 52*	|	|	*22 52*
94	*Bruxelles-Brussel*	*Midi/Zuid* O	16 03	|	|	|	*19 35*	|	|	*20 28*	|	|	|	*21 28*	|	|	*22 27*	*22 27*	|	|	*23 30*
94		*Centr.* O	15 58	|	|	|	*19 40*	|	|	*20 34*	|	|	|	*21 34*	|	|	*22 34*	*22 34*	|	|	*23 34*
94		*Nord/Noord* O	15 53	|	|	|	*19 44*	|	|	*20 38*	|	|	|	*21 38*	|	|	*22 38*	*22 38*	|	|	*23 38*

CHARLEROI-SUD - LA LOUVIERE-SUD - MONS-TOURNAI-MOUSCRON-KORTRIJK → BLANKENBERGE/LA PANNE

Le WEEK-END en période touristique

NOUVEAU !

tab km			IC I 820	IR n 2170	IC I 821				
125	*Liège-Guillemins*		*20 49*	*20 49*	*21 49*				
130	*Namur*		*21 29*	*21 29*	*22 29*				
118	*Charleroi-Sud*		*21 58*	*21 58*	*22 58*				
118	*La Louvière-Sud*		*22 14*	*22 14*	*23 14*				
96	*Bruxelles-Brussel*	*Nord/Noord*	21 35	*21 35*	22 48				
96		*Centr.*	21 39	*21 39*	22 52				
96		*Midi/Zuid*	21 45	*21 45*	23 00				
0	**Mons**		22 32	22 44	23 48				
5	Jemappes		22 37	22 49	23 53				
7	Quaregnon		22 40	22 52	23 56				
9	**Saint-Ghislain**	O	2 22 43	22 55	23 59				
97	*Quiévrain*	O	23 05						
9	**Saint-Ghislain**			22 57					
17	Ville-Pommerœul			|					
20	Harchies			|					
23	Blaton			23 06					
29	Péruwelz			23 11					
34	Callenelle			|					
37	Maubray			|					
41	Antoing			23 19					
48	**Tournai**	O		23 24					
94	*Moeskroen/Mouscron*	O							
94	*Lille Flandres*	O							
94	*Ath*	O							
94	*Bruxelles-Brussel*	*Midi/Zuid* O							
94		*Centr.* O							
94		*Nord/Noord* O							

1 Zie verder tabel 94.
2 Zie verder tabel 97.

1 Voir tableau 94.
2 Voir tableau 97.

LA LOUVIERE

Les Ascenseurs Hydrauliques pour bateaux

B-Excursion 157

78

A

Tournai – Antoing – Maubray – Callenelle – Péruwelz – Blaton – Harchies – Ville-Pommerœul – St.-Ghislain – Quaregnon – Jemappes – Mons

78

tab km			P 3831	IC I 828	P 3821	IR n 2178	IC I 829	P 3823	IR n 2179	IC I 830	IC J 880	P 3826	P 3827	P 3898	IR n 2180	IC I 831	IC J 881	P 3867	IR n 2181	IC I 832	IC J 882	IR n 2182
94	Bruxelles-Brussel Nord/Noord								5 01				8 44		5 57		6 23	5 57	6 57			8 01
94	Bruxelles-Brussel Centr.								5 05				8 38		6 01		6 27	6 01	7 01			8 05
94	Bruxelles-Brussel Midi/Zuid								5 10				8 34		6 07		6 32	6 07	7 07			8 10
94	Ath								5 53						6 43		7 12	6 43	7 43			8 46
94	Lille Flandres														6 28		6 54	6 28	7 42		8 11	
94	Moeskroen/Mouscron					4 54			5 44		6 10		6 10		6 49		7 26	6 49	7 57		8 29	
0	**Tournai**					5 17			6 18		6 45		6 50		7 15		7 45	7 18	8 18		8 45	9 18
7	Antoing					5 23			6 24				6 56		7 21			7 24	8 24			9 24
11	Maubray																	7 28				
14	Callenelle																	7 31				
19	Péruwelz					5 31			6 32				7 05		7 29			7 36	8 32			9 32
25	Blaton					5 36			6 37				7 11		7 34			7 46	8 37			9 37
28	Harchies					5 39							7 15					7 50				
31	Ville-Pommerœul												7 18					7 53				
39	**Saint-Ghislain**	O				5 46			6 45				7 25		7 42			8 00	8 45			9 45
97	*Quiévrain*				5 15	5 15	5 37	6 11	6 11	6 37		6 37		7 25	7 25	7 37		7 37		8 37		
39	**Saint-Ghislain**		4 29	4 55	5 31	5 47	5 59	6 27	6 47	6 59		7 14	7 27	7 41	7 44	7 57		8 09	8 47	8 59		9 47
41	Quaregnon		4 32	4 58	5 35	5 50	6 02	6 30	6 50	7 02			7 32		7 47	8 00			8 50	9 02		9 50
43	Jemappes		4 36	5 01	5 38	5 53	6 05	6 34	6 53	7 05			7 35		7 50	8 03			8 53	9 05		9 53
48	**Mons**	O	1 4 40	1 5 06	1 5 43	2 5 58	1 6 10	1 6 39	2 6 58	1 7 10	3 7 13	4 7 23	4 7 40	7 49	2 7 55	1 8 08	3 8 13	8 18	2 8 58	1 9 10	3 9 13	2 9 58
96	Bruxelles-Brussel Midi/Zuid	O	5 41	5 57	6 34	6 57	6 57	7 32	7 57	7 57	8 14	8 14	8 32	8 57	8 57	8 57			9 58	9 58		10 57
96	Bruxelles-Brussel Centr.	O	5 45	6 02	6 39	7 02	7 02	7 37	8 04	8 04	8 18	8 18	8 37	9 02	9 02	9 02			10 03	10 03		11 02
96	Bruxelles-Brussel Nord/Noord	O	5 48	6 06	6 43	7 06	7 06	7 41	8 09	8 09	8 22	8 22	8 41	9 06	9 06	9 06			10 07	10 07		11 06
118	*La Louvière-Sud*	O				6 27	6 27		7 27	7 27	7 27				8 27	8 27	8 27		9 27	9 27	9 27	10 27
118	*Charleroi-Sud*	O	5 55			6 44	6 44		7 44	7 44	7 44				8 44	8 44	8 44		9 44	9 44	9 44	10 44
130	*Namur*	O				7 13	7 13		8 13	8 13	8 13				9 13	9 13	9 13		10 13	10 13	10 13	11 13
125	*Liège-Guillemins*	O				7 53	7 53		8 53	8 53	8 53				9 53	9 53	9 53		10 53	10 53	10 53	11 53

AYWAILLE

Visite du Monde Sauvage et des Grottes de Remouchamps

B-Excursion 103*

NOUVEAU !

tab km			IC I 833	IC J 883	L 5723	IR n 2183	IC I 834	IC J 884	IR n 2184	IC I 835	IC J 885	IR n 2185	IC I 836	IC J 886	IR n 2186	IC I 837	IC J 887	IR n 2187	IC I 838	IC J 888	IR n 2188	IC I 839
94	Bruxelles-Brussel Nord/Noord				9 01	9 01			10 01			11 01			12 01			13 01			14 01	
94	Bruxelles-Brussel Centr.				9 05	9 05			10 05			11 05			12 05			13 05			14 05	
94	Bruxelles-Brussel Midi/Zuid				9 10	9 10			10 10			11 10			12 10			13 10			14 10	
94	Ath				9 46	9 46			10 46			11 46			12 44			13 46			14 46	
94	Lille Flandres				9 52	9 52			10 39					12 10	12 50		13 11			⑤14 12		
94	Moeskroen/Mouscron			9 29				10 29			11 29			12 30			13 28			14 29		
0	**Tournai**			9 45	10 11	10 18		10 45	11 18		11 45	12 18		12 45	13 18		13 45	14 18		14 45	15 18	
7	Antoing			|	|	10 24		|	|	11 24	|	|	12 24	|	|	13 24	|	|	14 24	|	|	15 24	|
11	Maubray			|	|	|		|	|	|	|	|	|	|	|	|	|	|	|	|	|	|
14	Callenelle			|	|	|		|	|	|	|	|	|	|	|	|	|	|	|	|	|	|
19	Péruwelz			|	|	10 32		|	|	11 32	|	|	12 32	|	|	13 32	|	|	14 32	|	|	15 32	|
25	Blaton			|	|	10 37		|	|	11 37	|	|	12 37	|	|	13 37	|	|	14 37	|	|	15 37	|
28	Harchies			|	|	|		|	|	|	|	|	|	|	|	|	|	|	|	|	|	|	|
31	Ville-Pommerœul			|	|	|		|	|	|	|	|	|	|	|	|	|	|	|	|	|	|	|
39	**Saint-Ghislain**	O		|	10 31	10 45		|	11 45		|	12 45		|	13 45		|	14 45		|	15 45	
97	*Quiévrain*		9 37				10 37			11 37			12 37			13 37			14 37			15 37
39	**Saint-Ghislain**		9 59	|	10 32	10 47	10 59	|	11 47	11 59	|	12 47	12 59	|	13 47	13 59	|	14 47	14 59	|	15 47	15 59
41	Quaregnon		10 02	|	|	10 50	11 02	|	11 50	12 02	|	12 50	13 02	|	13 50	14 02	|	14 50	15 02	|	15 50	16 02
43	Jemappes		10 05	|	|	10 53	11 05	|	11 53	12 05	|	12 53	13 05	|	13 53	14 05	|	14 53	15 05	|	15 53	16 05
48	**Mons**	O	1 10 10	3 10 13	10 40	2 10 58	1 11 10	3 11 13	2 11 58	1 12 10	3 12 13	2 12 58	1 13 10	3 13 13	2 13 58	1 14 10	3 14 13	2 14 58	1 15 10	3 15 13	2 15 58	1 16 10
96	Bruxelles-Brussel Midi/Zuid	O	10 57		11 42	11 42	11 57		12 57	12 57		13 57	13 57		14 57	14 57		15 58	15 58		16 57	16 57
96	Bruxelles-Brussel Centr.	O	11 02			12 02	12 02		13 02	13 02		14 02	14 02		15 02	15 02		16 06	16 06		17 02	17 02
96	Bruxelles-Brussel Nord/Noord	O	11 06			12 06	12 06		13 06	13 06		14 06	14 06		15 06	15 06		16 12	16 12		17 06	17 06
118	*La Louvière-Sud*	O	10 27	10 27		11 27	11 27	11 27	12 27	12 27	12 27	13 27	13 27	13 27	14 27	14 27	14 27	15 27	15 27	15 27	16 27	16 27
118	*Charleroi-Sud*	O	10 44	10 44		11 44	11 44	11 44	12 44	12 44	12 44	13 44	13 44	13 44	14 44	14 44	14 44	15 44	15 44	15 44	16 44	16 44
130	*Namur*	O	11 13	11 13		12 13	12 13	12 13	13 13	13 13	13 13	14 13	14 13	14 13	15 13	15 13	15 13	16 13	16 13	16 13	17 13	17 13
125	*Liège-Guillemins*	O	11 53	11 53		12 53	12 53	12 53	13 53	13 53	13 53	14 53	14 53	14 53	15 53	15 53	15 53	16 53	16 53	16 53	17 53	17 53

1 Zie verder tabel 96.
2 Zie verder tabellen 118, 117, 124.
3 Zie verder tabellen 118, 130, 125, 34.
4 Zie verder tabellen 96, 161.

1 Voir tableau 96.
2 Voir tableaux 118, 117, 124.
3 Voir tableaux 118, 130, 125, 34.
4 Voir tableaux 96, 161.

BLANKENBERGE

Baptême de l'air en hélicoptère et visite du Sea Life Centre

B-Excursion 172

NOUVEAU !

78

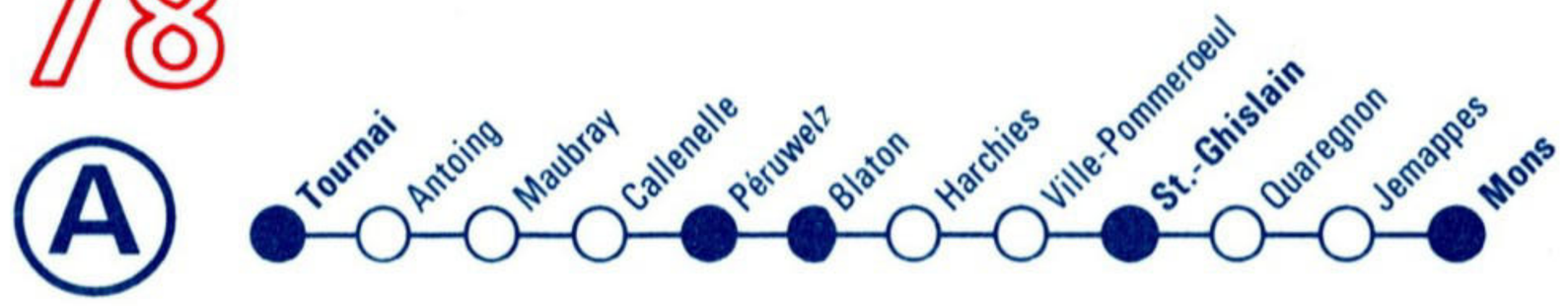

tab km			IC J 889	P 4807	IR n 2189	IC I 840	IC J 890	P 4561	IR n 2190	IC I 841	IC J 891	IR n 2191	IC I 842	IC J 892	IR n 2192	IC I 843	IC J 893	L 5763	IR n 2193	IC I 844	IC J 894	IR n 2194
94	*Bruxelles-Nord/Noord*				*15 01*				*15 58*		*16 21*	*16 57*		*17 32*	*18 01*			*19 01*	*19 01*			*20 01*
94	*Bruxelles-Centr.*				*15 05*				*16 03*		*16 25*	*17 01*		*17 36*	*18 05*			*19 05*	*19 05*			*20 05*
94	*Brussel-Midi/Zuid*				*15 10*				*16 10*		*16 31*	*17 07*		*17 40*	*18 10*			*19 10*	*19 10*			*20 10*
94	*Ath*				*15 46*				*16 46*		*17 10*	*17 43*		*18 19*	*18 46*			*19 46*	*19 46*			*20 46*
94	*Lille Flandres*		*15 08*				*15 51*		*16 39*		*17 08*			*18 06*				19 45	*19 45*			
94	*Moeskroen/Mouscron*		15 29				16 25	*16 25*	17 02		17 29			18 29			19 29				20 29	
0	**Tournai**		15 45		16 18		16 43	16 46	17 18		17 45	18 18		18 45	19 15		19 45	20 10	20 18		20 45	21 18
7	Antoing				16 24			16 52	17 24			18 24			19 21				20 24			21 24
11	Maubray							16 56														
14	Callenelle							16 59														
19	Péruwelz				16 32			17 05	17 32			18 32			19 29				20 32			21 32
25	Blaton				16 37			17 11	17 37			18 37			19 34				20 37			21 37
28	Harchies							17 14														
31	Ville-Pommerœul							17 17														
39	**Saint-Ghislain**	O			16 45			17 24	17 45			18 45			19 42			20 30	20 45			21 45
97	*Quiévrain*			*15 37*		16 37				17 37			18 37			19 37				20 37		
39	**Saint-Ghislain**			16 14	16 47	16 59		17 25	17 47	17 59		18 47	18 59		19 44	19 59		20 31	20 47	20 59		21 47
41	Quaregnon			16 18	16 50	17 02		17 28	17 50	18 02		18 50	19 02		19 47	20 02			20 50	21 02		21 50
43	Jemappes			16 21	16 53	17 05		17 32	17 53	18 05		18 53	19 05		19 50	20 05			20 53	21 05		21 53
48	**Mons**	O	1 16 13	2 16 26	3 16 58	4 17 10	1 17 13	17 37	3 17 58	4 18 10	1 18 13	3 18 58	4 19 10	1 19 13	3 19 55	4 20 10	1 20 13	20 39	3 20 58	4 21 10	1 21 13	3 21 58
96	*Bruxelles-Midi/Zuid*	O			*17 57*	17 57			*18 58*	18 58		*19 57*	19 57		*20 57*	20 57		*21 42*	*21 42*	21 57		*22 57*
96	*Bruxelles-Centr.*	O			*18 04*	18 04			*19 03*	19 03		*20 02*	20 02		*21 02*	21 02			*22 02*	22 02		*23 02*
96	*Brussel-Nord/Noord*	O			*18 09*	18 09			*19 07*	19 07		*20 06*	20 06		*21 06*	21 06			*22 06*	22 06		*23 06*
118	*La Louvière-Sud*	O	16 27		*17 27*	*17 27*	17 27		*18 27*	*18 27*	18 27	*19 27*	*19 27*	19 27	*20 27*	*20 27*	20 27		*21 27*	*21 27*	21 27	*22 27*
118	*Charleroi-Sud*	O	16 44		*17 44*	*17 44*	17 44		*18 44*	*18 44*	18 44	*19 44*	*19 44*	19 44	*20 44*	*20 44*	20 44		*21 44*	*21 44*	21 44	*22 44*
130	*Namur*	O	17 13		*18 13*	*18 13*	18 13		*19 13*	*19 13*	19 13	*20 13*	*20 13*	20 13	*21 13*	*21 13*	21 13		*22 13*	*22 13*	22 13	*23 21*
125	*Liège-Guillemins*	O	17 53		*18 53*	*18 53*	18 53		*19 53*	*19 53*	19 53	*20 53*	*20 53*	20 53	*21 53*	*21 53*	21 53		*22 53*	*22 53*	22 53	*0 08*

CAMBRON-CASTEAU

Parc Paradisio

B-Excursion 130

NOUVEAU !

tab km		IC I 845	IC J 895	L 5769	IR n 2195			
94	*Bruxelles-Brussel Nord/Noord*			*21 01*	*21 01*			
94	*Bruxelles-Brussel Centr.*			*21 05*	*21 05*			
94	*Bruxelles-Brussel Midi/Zuid*			*21 10*	*21 10*			
94	*Ath*			*21 46*	*21 46*			
94	*Lille Flandres*			21 56	*21 56*			
94	*Moeskroen/Mouscron*		**21 30**					
0	**Tournai**		**21 45**	22 15	**22 18**			
7	Antoing		|	|	**22 24**			
11	Maubray		|	|	|			
14	Callenelle		|	|	|			
19	Péruwelz		|	|	**22 32**			
25	Blaton		|	|	**22 37**			
28	Harchies		|	|	|			
31	Ville-Pommerœul		|	|	|			
39	**Saint-Ghislain** ○		|	22 35	**22 45**			
97	*Quiévrain*	**21 37**			*22 29*			
39	**Saint-Ghislain**	**21 59**		22 36	**22 47**			
41	Quaregnon	**22 02**	|	|	**22 50**			
43	Jemappes	**22 05**	|	|	**22 53**			
48	**Mons** ○	4 **22 10**	1 **22 13**	22 44	**22 58**			
96	*Bruxelles-Brussel Midi/Zuid* ○	**22 57**						
96	*Bruxelles-Brussel Centr.* ○	**23 02**						
96	*Bruxelles-Brussel Nord/Noord* ○	**23 06**						
118	*La Louvière-Sud* ○	*22 27*	**22 27**					
118	*Charleroi-Sud* ○	*22 44*	**22 44**					
130	*Namur* ○	*23 21*	**23 21**					
125	*Liège-Guillemins* ○	*0 08*	**0 08**					

1 Zie verder tabellen 118, 130, 125, 34.
2 Zie verder tabellen 118, 117.
3 Zie verder tabellen 118, 117, 124.
4 Zie verder tabel 96.

1 Voir tableaux 118, 130, 125, 34.
2 Voir tableaux 118, 117.
3 Voir tableaux 118, 117, 124.
4 Voir tableau 96.

GOLDEN RAILPASS L'entrain n'a pas d'âge !

82

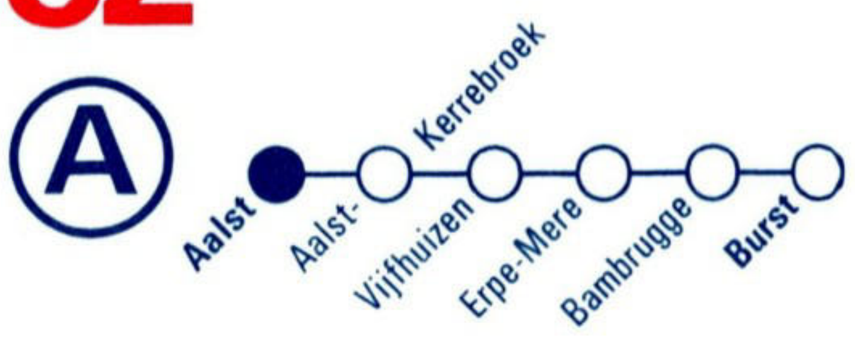

tab km			P 3190	P 3192	P 3194	P 3198	P 4190	P 4192	P 4194	P 4196
			1	1	1	1	1 ●	1	1	1
50	Brussel-Bruxelles Noord/Nord		5 05				15 06	15 51	16 53	17 51
50	Brussel-Bruxelles Centr.		5 01				15 01	15 55	16 58	17 55
50	Brussel-Bruxelles Zuid/Midi		4 57					16 02	17 02	18 02
50	Denderleeuw		5 38	6 20		12 05	15 38	16 18	17 18	18 18
50	Gent-Sint-Pieters		5 08	6 01	6 57	11 57	15 22	15 57	16 57	17 57
0	**Aalst**		5 58	6 40	7 24	12 23	15 59	16 42	17 30	18 30
1	Aalst-Kerrebroek		6 00	6 42	7 27	12 25	16 01	16 44	17 32	18 32
4	Vijfhuizen		6 04	6 46	7 31	12 29	16 05	16 48	17 36	18 36
6	Erpe-Mere		6 07	6 49	7 35	12 32	16 08	16 51	17 39	18 39
9	Bambrugge		6 11	6 53	7 39	12 36	16 12	16 55	17 42	18 43
10	**Burst**	O	6 14	6 56	7 42	12 39	16 15	16 58	17 45	18 46
89	Denderleeuw	O	6 44	7 32	8 07	13 13			18 13	19 13
89	Brussel-Bruxelles Zuid/Midi	O		7 52	8 24	13 36			18 36	19 36
89	Brussel-Bruxelles Centr.	O	7 32	8 01	8 30	13 43			18 44	19 43
89	Brussel-Bruxelles Noord/Nord	O	7 26	8 05	8 34	13 47			18 48	19 47

1 Enkel tweede klas.

1 Uniquement deuxième classe.

BIERGES

B-Excursion 149*

Aqualibi

82

A

Burst – Bambrugge – Erpe-Mere – Vijfhuizen – Aalst-Kerrebroek – **Aalst**

tab km			P 3191	P 3193	P 3195	P 3199	P 4191	P 4193	P 4195	P 4197
			1	1	1	1	1 ●	1	1	1
89	*Brussel-Bruxelles Noord/Nord*				*6 55*			*16 07*	*17 12*	*17 55*
89	*Brussel-Bruxelles Centr.*				*6 59*			*16 12*	*17 16*	*17 59*
89	*Brussel-Bruxelles Zuid/Midi*			*6 06*	*7 06*			*16 18*	*17 22*	*18 06*
89	*Denderleeuw*			*6 29*	*7 24*			*16 35*	*17 38*	*18 29*
0	**Burst**		6 20	7 03	7 46	12 45	16 21	17 05	17 54	18 54
1	Bambrugge		6 23	7 06	7 49	12 48	16 24	17 08	17 57	18 57
4	Erpe-Mere		6 26	7 09	7 52	12 51	16 27	17 11	18 00	19 00
6	Vijfhuizen		6 29	7 12	7 56	12 54	16 30	17 14	18 03	19 03
9	Aalst-Kerrebroek		6 33	7 16	8 00	12 58	16 34	17 18	18 07	19 07
10	**Aalst**	O	6 36	7 19	8 03	13 01	16 37	17 21	18 10	19 10
50	*Gent-Sint-Pieters*	O	*7 19*	*7 45*	*8 45*	*13 45*	*17 13*	*17 45*	*18 45*	*19 45*
50	*Denderleeuw*	O	*6 51*	*7 34*	*8 24*	*13 24*	*16 51*	*17 37*	*18 24*	*19 24*
50	*Brussel-Bruxelles Zuid/Midi*	O	*7 09*	*8 02*	*8 40*	*13 40*	*17 09*	*18 09*	*18 40*	*19 40*
50	*Brussel-Bruxelles Centr.*	O	*7 16*	*8 08*	*8 47*	*13 47*	*17 16*	*18 16*	*18 47*	*19 47*
50	*Brussel-Bruxelles Noord/Nord*	O	*7 20*	*8 12*	*8 51*	*13 51*	*17 20*	*18 20*	*18 51*	*19 51*

1 Enkel tweede klas.

1 Uniquement deuxième classe.

ENGELAND

B-Dagtrip 119*/154*

Cruise Zeebrugge-Hull met bezoek aan York

86



tab km			L 5205	L 5206	P 3962	L 5207	L 5208	L 5209	L 5210	L 5211	L 5212	L 5213	L 5214	L 5215	P 4923	L 5216	P 4903	P 4925	L 5217	P 4927 ▲	L 5218	L 5219
50a	Brussel-Bruxelles	Noord/Nord	4 23	5 47	6 17	6 47	7 51	8 51	9 51	10 51	11 51	12 51	13 51	14 51	15 17	16 00		16 31	17 08	17 28	17 51	18 51
50a		Centr.	4 27	5 52	6 21	6 52	7 55	8 55	9 55	10 55	11 55	12 55	13 55	14 55	15 21	16 06		16 35	17 12	17 33	17 55	18 55
50a		Zuid/Midi	4 33	5 59	6 27	6 59	8 02	9 02	10 02	11 02	12 02	13 02	14 02	15 02	15 27	16 12		16 40	17 18	17 40	18 02	19 02
59	Antwerpen-Centraal		4 58				7 58	8 58	9 58	10 58	11 58	12 58	13 58	14 58	15 27	15 58		16 27	16 58	17 27	17 58	18 58
59	Antwerpen-Berchem		5 02				8 02	9 02	10 02	11 02	12 02	13 02	14 02	15 02	15 32	16 02		16 32	17 02	17 32	18 02	19 02
50a	Knokke						8 01	9 01	10 01	11 01	12 01	13 01	14 01	15 01		16 01			17 01		18 01	19 01
50a	Blankenberge						8 05	9 05	10 05	11 05	12 05	13 05	14 05	15 05		16 05			17 05		18 05	19 05
50a	Brugge		5 23	6 02	6 37	7 05	8 25	9 25	10 25	11 25	12 25	13 25	14 25	15 25	15 50	16 25		16 50	17 25	17 50	18 25	19 25
0	**Gent-Sint-Pieters**		5 52	6 45	7 14	7 45	8 52	9 52	10 52	11 52	12 52	13 52	14 52	15 52	16 19	16 52		17 19	17 52	18 19	18 52	19 52
7	**De Pinte**		5 59	6 57	7 22	7 57	8 59	9 59	10 59	11 59	12 59	13 59	14 59	15 59	16 26	16 59		17 26	17 59	18 26	18 59	19 59
11	Eke-Nazareth		6 04	7 02	7 27	8 02	9 04	10 04	11 04	12 04	13 04	14 04	15 04	16 04	16 30	17 04		17 30	18 04	18 30	19 04	20 04
15	Gavere-Asper		6 08	7 06	7 32	8 06	9 08	10 08	11 08	12 08	13 08	14 08	15 08	16 08	16 34	17 08		17 34	18 08	18 34	19 08	20 08
17	Zingem		6 11	7 09	7 35	8 09	9 11	10 11	11 11	12 11	13 11	14 11	15 11	16 11	16 37	17 11		17 37	18 11	18 37	19 11	20 11
22	Eine		6 16	7 14	7 40	8 14	9 16	10 16	11 16	12 16	13 16	14 16	15 16	16 16	16 42	17 16		17 42	18 16	18 42	19 16	20 16
25	**Oudenaarde**	O	6 20	7 18	7 44	8 18	9 20	10 20	11 20	12 20	13 20	14 20	15 20	16 20	16 46	17 20		17 46	18 20	18 46	19 20	20 20
89	Brussel-Bruxelles	Zuid/Midi O	7 12	8 12	8 53	9 12	10 12	11 12	12 12	13 12	14 12	15 12	16 14	17 12		18 12			19 12		20 12	21 12
89		Centr. O	7 19	8 20	8 58	9 18	10 18	11 18	12 18	13 18	14 18	15 19	16 19	17 18		18 18			19 18		20 18	21 18
89		Noord/Nord O	7 25	8 25	9 03	9 22	10 22	11 22	12 22	13 22	14 22	15 25	16 25	17 22		18 22			19 22		20 22	21 22
89	Brussel-Bruxelles	Noord/Nord	5 12	6 20		7 19	8 20	9 19	10 19	11 19	12 19	13 19	14 19	15 19	15 44	16 19	16 27		17 19		18 19	19 19
89		Centr.	5 16	6 24		7 24	8 24	9 23	10 23	11 23	12 23	13 23	14 23	15 23	15 48	16 23	16 31		17 23		18 23	19 23
89		Zuid/Midi	5 21	6 30		7 30	8 30	9 30	10 30	11 30	12 30	13 30	14 30	15 30	15 53	16 30	16 37		17 30		18 30	19 30
25	**Oudenaarde**		6 21	7 21	7 51	8 21	9 21	10 21	11 21	12 21	13 21	14 21	15 21	16 21	16 51	17 21	17 37		18 21		19 21	20 21
38	**Ronse/Renaix**	O	6 32	7 32	8 02	8 32	9 32	10 32	11 32	12 32	13 32	14 32	15 32	16 32	17 02	17 32	17 50		18 32		19 32	20 32

KNOKKE

Bezoek aan het Zwin en de Vlindertuin

B-Dagtrip 128

tab km			L 5220	L 5221					
50a	Brussel-Bruxelles	Noord/Nord	19 51	21 17					
50a		Centr.	19 55	21 21					
50a		Zuid/Midi	20 02	21 27					
59	Antwerpen-Centraal		19 58	20 58					
59	Antwerpen-Berchem		20 02	21 02					
50a	Knokke		20 01	21 01					
50a	Blankenberge		20 05	21 05					
50a	Brugge		20 25	21 25					
0	**Gent-Sint-Pieters**		20 52	22 06					
7	**De Pinte**		20 59	22 13					
11	Eke-Nazareth		21 04	22 18					
15	Gavere-Asper		21 08	22 22					
17	Zingem		21 11	22 25					
22	Eine		21 16	22 30					
25	**Oudenaarde**	O	21 20	22 34					
89	Brussel-Bruxelles	Zuid/Midi O	22 12						
89		Centr. O	22 18						
89		Noord/Nord O	22 22						
89	Brussel-Bruxelles	Noord/Nord	20 19						
89		Centr.	20 23						
89		Zuid/Midi	20 30						
25	**Oudenaarde**		21 21						
38	**Ronse/Renaix**	O	21 32						

Volg je eigen spoor !

GO PASS

86

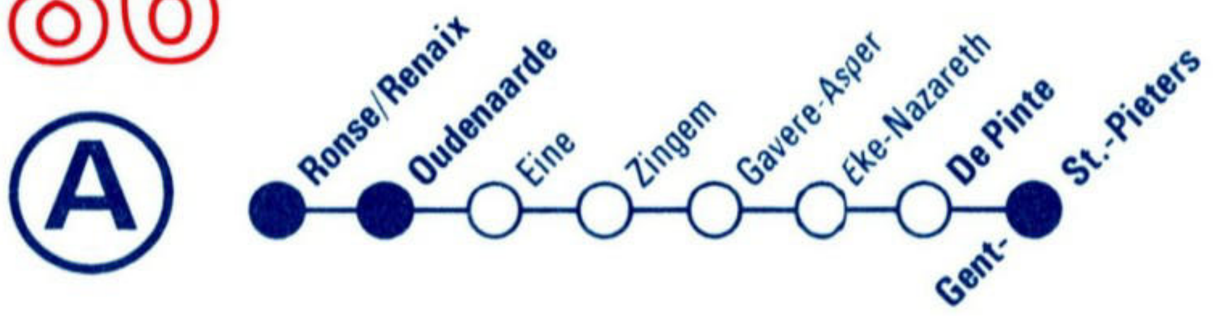

tab km				L 5230	P 3963 ▲	L 5231	P 3965	P 3906	L 5232	P 3967	L 5233	L 5234	L 5235	L 5236	L 5237	L 5238	L 5239	L 5240	L 5241	P 4926	L 5242	L 5243	L 5244
0	**Ronse/Renaix**			5 09		6 09		6 47	7 09	7 40	8 09	9 09	10 09	11 09	12 09	13 09	14 09	15 09	16 09	16 39	17 09	18 09	19 09
13	**Oudenaarde**		O	5 20		6 20		2 6 59	7 20	7 51	8 20	9 20	10 20	11 20	12 20	13 20	14 20	15 20	16 20	16 50	17 20	18 20	19 20
89	*Brussel-Bruxelles*	*Zuid/Midi*	O	*6 12*		*7 12*		7 55	*8 12*		*9 12*	*10 12*	*11 12*	*12 12*	*13 12*	*14 12*	*15 12*	*16 14*	*17 12*		*18 12*	*19 12*	*20 12*
89	*Brussel-Bruxelles*	*Centr.*	O	*6 19*		*7 19*		8 01	*8 20*		*9 18*	*10 18*	*11 18*	*12 18*	*13 18*	*14 18*	*15 19*	*16 19*	*17 18*		*18 18*	*19 18*	*20 18*
89	*Brussel-Bruxelles*	*Noord/Nord*	O	*6 23*		*7 25*		8 06	*8 25*		*9 22*	*10 22*	*11 22*	*12 22*	*13 22*	*14 22*	*15 25*	*16 25*	*17 22*		*18 22*	*19 22*	*20 22*
89	*Brussel-Bruxelles*	*Noord/Nord*				*5 12*			*6 20*		*7 19*	*8 20*	*9 19*	*10 19*	*11 19*	*12 19*	*13 19*	*14 19*	*15 19*	*15 44*	*16 19*	*17 19*	*18 19*
89	*Brussel-Bruxelles*	*Centr.*				*5 16*			*6 24*		*7 24*	*8 24*	*9 23*	*10 23*	*11 23*	*12 23*	*13 23*	*14 23*	*15 23*	*15 48*	*16 23*	*17 23*	*18 23*
89	*Brussel-Bruxelles*	*Zuid/Midi*				*5 21*			*6 30*		*7 30*	*8 30*	*9 30*	*10 30*	*11 30*	*12 30*	*13 30*	*14 30*	*15 30*	*15 53*	*16 30*	*17 30*	*18 30*
13	**Oudenaarde**			5 22	5 56	6 22	6 56		7 22	7 56	8 22	9 22	10 22	11 22	12 22	13 22	14 22	15 22	16 22	16 58	17 22	18 22	19 22
16	Eine			5 25	5 59	6 25	6 59		7 25	7 59	8 25	9 25	10 25	11 25	12 25	13 25	14 25	15 25	16 25	17 02	17 25	18 25	19 25
21	Zingem			5 30	6 04	6 30	7 04		7 30	8 04	8 30	9 30	10 30	11 30	12 30	13 30	14 30	15 30	16 30	17 06	17 30	18 30	19 30
23	Gavere-Asper			5 33	6 08	6 33	7 08		7 33	8 08	8 33	9 33	10 33	11 33	12 33	13 33	14 33	15 33	16 33	17 09	17 33	18 33	19 33
27	Eke-Nazareth			5 37	6 12	6 37	7 12		7 37	8 12	8 37	9 37	10 37	11 37	12 37	13 37	14 37	15 37	16 37	17 13	17 37	18 37	19 37
31	**De Pinte**			5 43	6 17	6 43	7 17		7 43	8 17	8 43	9 43	10 43	11 43	12 43	13 43	14 43	15 43	16 43	17 19	17 43	18 43	19 43
38	**Gent-Sint-Pieters**		O	5 50	1 6 23	6 50	1 7 23		7 50	8 23	8 50	9 50	10 50	11 50	12 50	13 50	14 50	15 50	16 50	17 26	17 50	18 50	19 50
50a	*Brugge*		O		*6 52*	*7 17*	*7 52*		*8 17*	*8 52*	*9 17*	*10 17*	*11 17*	*12 17*	*13 17*	*14 17*	*15 17*	*16 17*	*17 17*	*17 52*	*18 17*	*19 17*	*20 17*
50a	*Blankenberge*		O			*7 37*			*8 37*		*9 37*	*10 37*	*11 37*	*12 37*	*13 37*	*14 37*	*15 37*	*16 37*	*17 37*		*18 37*	*19 37*	*20 37*
50a	*Knokke*		O			*7 41*			*8 41*		*9 41*	*10 41*	*11 41*	*12 41*	*13 41*	*14 41*	*15 41*	*16 41*	*17 41*		*18 41*	*19 41*	*20 41*
59	*Antwerpen-Berchem*		O	*6 40*	*7 11*	*7 40*	*8 11*		*8 40*	*9 10*	*9 40*	*10 40*	*11 40*	*12 40*	*13 40*	*14 40*	*15 40*	*16 40*	*17 40*		*18 40*	*19 40*	*20 40*
59	*Antwerpen-Centraal*		O	*6 44*	*7 15*	*7 45*	*8 15*		*8 44*	*9 15*	*9 44*	*10 44*	*11 44*	*12 44*	*13 44*	*14 44*	*15 44*	*16 44*	*17 44*		*18 44*	*19 44*	*20 44*
50a	*Brussel-Bruxelles*	*Zuid/Midi*	O	*6 40*	*6 59*	*7 36*	*7 59*		*8 29*	*9 15*	*9 40*	*10 40*	*11 40*	*12 40*	*13 40*	*14 40*	*15 40*	*16 40*	*17 40*	*18 04*	*18 40*	*19 40*	*20 40*
50a	*Brussel-Bruxelles*	*Centr.*	O	*6 47*	*7 05*	*7 41*	*8 04*		*8 34*	*9 21*	*9 47*	*10 47*	*11 47*	*12 47*	*13 47*	*14 47*	*15 47*	*16 47*	*17 47*	*18 11*	*18 47*	*19 47*	*20 47*
50a	*Brussel-Bruxelles*	*Noord/Nord*	O	*6 51*	*7 09*	*7 45*	*8 09*		*8 38*	*9 25*	*9 51*	*10 51*	*11 51*	*12 51*	*13 51*	*14 51*	*15 51*	*16 51*	*17 51*	*18 15*	*18 51*	*19 51*	*20 51*

BRUGGE

B-Dagtrip 142

Boudewijnpark

tab km				L 5245	L 5246					
0	**Ronse/Renaix**			20 09	21 09					
13	**Oudenaarde**		O	20 20	21 20					
89	*Brussel-Bruxelles*	*Zuid/Midi*	O	*21 12*	*22 12*					
89		*Centr.*	O	*21 18*	*22 18*					
89		*Noord/Nord*	O	*21 22*	*22 22*					
89	*Brussel-Bruxelles*	*Noord/Nord*		*19 19*	*20 19*					
89		*Centr.*		*19 23*	*20 23*					
89		*Zuid/Midi*		*19 30*	*20 30*					
13	**Oudenaarde**			20 22	21 22					
16	Eine			20 25	21 25					
21	Zingem			20 30	21 30					
23	Gavere-Asper			20 33	21 33					
27	Eke-Nazareth			20 37	21 37					
31	**De Pinte**			20 43	21 43					
38	**Gent-Sint-Pieters**		O	20 50	21 50					
50a	*Brugge*		O	*21 17*	*22 17*					
50a	*Blankenberge*		O	*21 37*	*22 37*					
50a	*Knokke*		O	*21 41*	*22 41*					
59	*Antwerpen-Berchem*		O	*21 40*	*22 40*					
59	*Antwerpen-Centraal*		O	*21 44*	*22 44*					
50a	*Brussel-Bruxelles*	*Zuid/Midi*	O	*21 40*	*22 40*					
50a		*Centr.*	O	*21 47*	*22 53*					
50a		*Noord/Nord*	O	*21 51*	*22 57*					

1 Zie verder tabel 122.
2 Zie verder tabellen 89, 50.

1 Voir tableau 122.
2 Voir tableaux 89, 50.

OOSTENDE

Garnaalcruise met de SeaStar

B-Dagtrip 114/115

NIEUW !

89

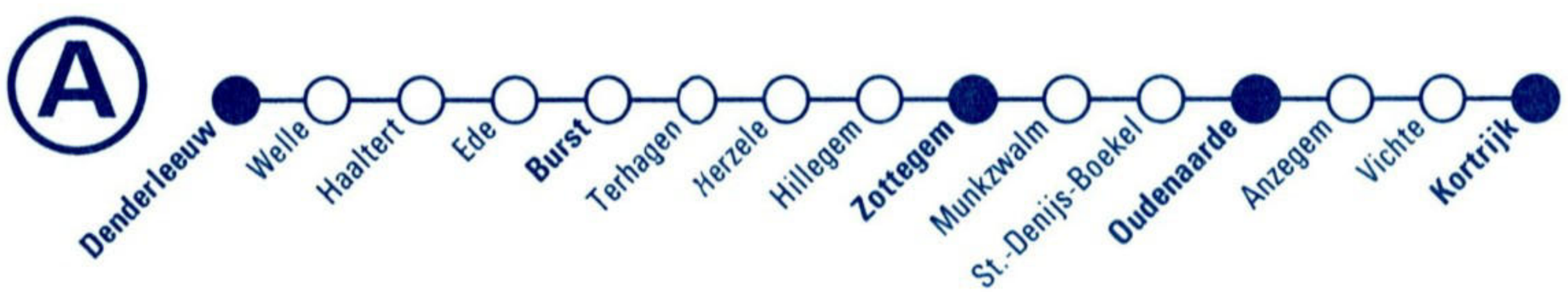

tab km			P 3900	L 5631	L 5528	IC G 705	L 5632	P 3914	L 5529	IC G 706	L 5633	P 3919 ▲	L 5530	IC G 707	L 5634	L 5531	IC G 708	L 5532	IC G 709	L 5636	L 5533	IC G 710
50	*Schaarbeek/Schaerbeek*		5 06			**6 13**				**7 13**				**8 14**			**9 13**		**10 13**			**11 13**
50	*Brussel-Noord/Nord*		5 12			**6 20**		*6 23*	6 55	**7 19**		*7 19*	7 55	**8 20**		8 55	**9 19**	9 55	**10 19**		10 55	**11 19**
50	*Bruxelles Centr.*		5 16			**6 24**		*6 27*	6 59	**7 24**		*7 24*	7 59	**8 24**		8 59	**9 23**	9 59	**10 23**		10 59	**11 23**
50	*Zuid/Midi*		5 21		6 06	**6 30**		*6 33*	7 06	**7 30**		*7 30*	8 06	**8 30**		9 06	**9 30**	10 06	**10 30**		11 06	**11 30**
0	**Denderleeuw**		5 38		6 29	**6 46**		7 02	7 24	**7 46**		7 49	8 29	**8 46**		9 29	**9 46**	10 29	**10 46**		11 29	**11 46**
3	Welle		|		6 32	|		|	7 27	|	7 52	8 32	|	|	9 32	|	10 32	|	|	11 32	|
5	Haaltert		5 43		6 35	|		7 08	7 30	|		7 55	8 35	|	|	9 35	|	10 35	|	|	11 35	|
7	Ede		5 46		6 38	|		7 12	7 33	|	|	7 58	8 38	|	|	9 38	|	10 38	|	|	11 38	|
12	Burst	O	5 50		6 42	|		7 17	7 37	|	|	8 02	8 42	|	|	9 42	|	10 42	|	|	11 42	|
12	Burst		5 51		6 43	|		7 18	7 38	|	|	8 03	8 43	|	|	9 43	|	10 43	|	|	11 43	|
14	Terhagen		|		6 46	|		|	7 41	|	|	8 05	8 46	|	|	9 46	|	10 46	|	|	11 46	|
15	Herzele		5 54		6 48	|		7 22	7 43	|	|	8 08	8 48	|	|	9 48	|	10 48	|	|	11 48	|
17	Hillegem		|		6 51	|		|	7 46	|	|	8 11	8 51	|	|	9 51	|	10 51	|	|	11 51	|
21	**Zottegem**	O	5 59		6 55	**6 59**		7 28	7 50	**7 59**		8 16	8 55	**8 59**		9 55	**9 59**	10 55	**10 59**		11 55	**11 59**
21	**Zottegem**		6 00		7 04	**7 01**		7 30	8 04	**8 01**			9 04	**9 01**		10 04	**10 01**	11 04	**11 01**		12 04	**12 01**
28	Munkzwalm		6 05		7 09	|		7 37	8 09	|			9 09	|		10 09	|	11 09	|		12 09	|
31	Sint-Denijs-Boekel		6 08		7 12	|		7 41	8 12	|			9 12	|		10 12	|	11 12	|		12 12	|
38	**Oudenaarde**	O	6 14		7 18	**7 12**		7 48	8 18	**8 12**			9 18	**9 12**		10 18	**10 12**	11 18	**11 12**		12 18	**12 12**
38	**Oudenaarde**		6 15	6 23		**7 13**	7 23			**8 13**	8 23			**9 13**	9 23		**10 13**		**11 13**	11 23		**12 13**
46	Anzegem		|	6 31		|	7 31			|	8 31			|	9 31		|		|	11 31		|
54	Vichte		|	6 37		|	7 37			|	8 37			|	9 37		|		|	11 37		|
63	**Kortrijk**	O	6 31	6 45		🚆 7 30	7 45			🚆 8 30	8 45			🚆 9 30	9 45		🚆 10 30		🚆 11 30	11 45		🚆 12 30
66	*Brugge*	O	*7 19*	*7 44*		**8 19**	*8 44*			**9 19**	*9 44*			**10 19**	*10 44*		**11 19**		**12 19**	*12 44*		**13 19**
50a	*Oostende*	O	*7 36*			**8 36**				**9 36**	*10 02*			**10 36**			**11 36**		**12 36**			**13 36**

IEPER

Bellewaerde

B-Dagtrip 137

tab km			L 5637	L 5534	IC G 711	L 5638	L 5535	IC G 712	L 5536	IC G 713	L 5640	L 5537	IC G 714	L 5641	P 4910 ▲	P 4900	L 5538	P 4902	IC G 715	L 5642	P 4916	P 4903
50	*Schaarbeek/Schaerbeek*				**12 13**			**13 13**		**14 13**			**15 13**					16 00	**16 13**			16 21
50	*Brussel- Noord/Nord*			11 55	**12 19**		12 55	**13 19**	13 55	**14 19**		14 55	**15 19**		*15 19*	15 44	15 55	16 07	**16 19**		*16 19*	16 27
50	*Bruxelles Centr.*			11 59	**12 23**		12 59	**13 23**	13 59	**14 23**		14 59	**15 23**		*15 23*	15 48	15 59	16 12	**16 23**		*16 23*	16 31
50	*Zuid/Midi*			12 06	**12 30**		13 06	**13 30**	14 06	**14 30**		15 06	**15 30**		*15 30*	15 53	16 05	16 18	**16 30**		*16 30*	16 37
0	**Denderleeuw**			12 29	**12 46**		13 29	**13 46**	14 29	**14 46**		15 29	**15 46**		15 49	16 08	16 27	16 35	**16 46**		16 49	16 57
3	Welle			12 32	|		13 32	|	14 32	|		15 32	|		15 52	|	16 30	|	|		16 52	|
5	Haaltert			12 35	|		13 35	|	14 35	|		15 35	|		15 55	|	16 33	16 41	|		16 55	17 02
7	Ede			12 38	|		13 38	|	14 38	|		15 38	|		15 58	16 14	16 36	|	|		16 59	17 06
12	Burst	O		12 42	|		13 42	|	14 42	|		15 42	|		16 02	16 18	16 40	16 47	|		17 03	17 11
12	Burst			12 43	|		13 43	|	14 43	|		15 43	|		16 03	16 19	16 41	16 48	|		17 04	17 12
14	Terhagen			12 46	|		13 46	|	14 46	|		15 46	|		16 05	|	16 44	|	|		17 06	|
15	Herzele			12 48	|		13 48	|	14 48	|		15 48	|		16 07	16 23	16 46	|	|		17 09	|
17	Hillegem			12 51	|		13 51	|	14 51	|		15 51	|		16 10	|	16 49	|	|		17 12	|
21	**Zottegem**	O		12 55	**12 59**		13 55	**13 59**	14 55	**14 59**		15 55	**15 59**		16 14	16 28	16 53	16 56	**16 59**		17 17	17 20
21	**Zottegem**			13 04	**13 01**		14 04	**14 01**	15 04	**15 01**		16 04	**16 01**			16 29	17 04		**17 01**			17 22
28	Munkzwalm			13 09	|		14 09	|	15 09	|		16 09	|			16 35	17 09		|			|
31	Sint-Denijs-Boekel			13 12	|		14 12	|	15 12	|		16 12	|			16 38	17 12		|			|
38	**Oudenaarde**	O		13 18	**13 12**		14 18	**14 12**	15 18	**15 12**		16 18	**16 12**				16 44	17 18		**17 12**			3 17 35
38	**Oudenaarde**		12 23		**13 13**	13 23		**14 13**		**15 13**	15 23		**16 13**	16 26			16 45			**17 13**	17 23		
46	Anzegem		12 31		|	13 31		|		|	15 31		|	16 34			16 53			|	17 31		
54	Vichte		12 37		|	13 37		|		|	15 37		|	16 40			|			|	17 37		
63	**Kortrijk**	O	12 45		1 13 30	13 45		1 14 30		1 15 30	15 45		1 16 30	16 48		2 17 05			1 17 30	17 45		
66	*Brugge*	O	*13 44*		**14 19**	*14 44*		**15 19**		**16 19**	*16 44*		**17 19**	*17 44*					**18 19**	*18 44*		
50a	*Oostende*	O			**14 36**	*15 02*		**15 36**		**16 36**			**17 36**						**18 36**			

1 Zie verder tabellen 66, 50a.
2 Zie verder tabel 69.
3 Zie verder tabel 86.

1 Voir tableaux 66, 50a.
2 Voir tableau 69.
3 Voir tableau 86.

DINANT

De vallei van de Molignée per railbike

B-Dagtrip 102*

NIEUW !

89

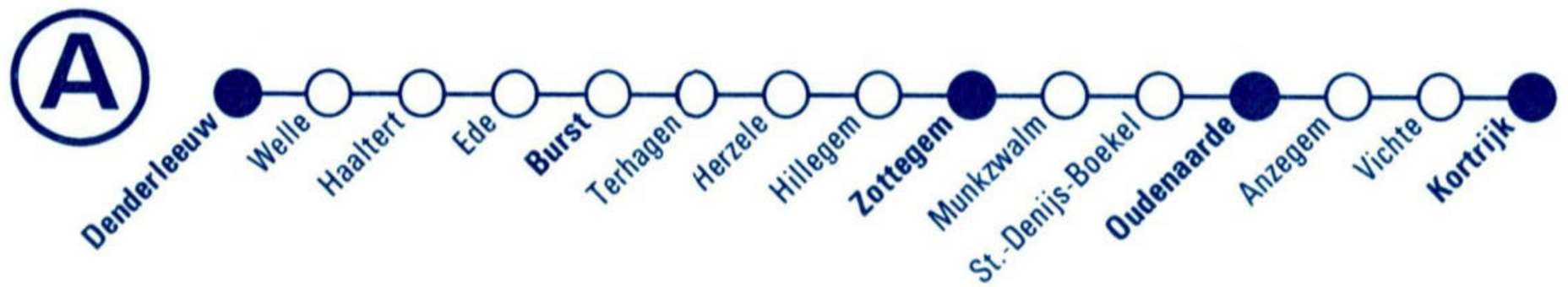

tab km			P 4904	P 4905	L 5549	P 4906	P 4907	IC G 716	L 5643	P 4917	P 4908	L 5540	IC G 717	L 5644	L 5541	IC G 718	L 5542	IC G 719	L 5643	L 5543	IC G 720	L 5544
			1			2																
50	*Schaarbeek/Schaerbeek*		16 32	16 40		16 56		**17 13**					**18 13**			**19 13**		**20 13**			**21 13**	
50	*Brussel- Noord/Nord*		16 38	16 47	*16 47*	17 02	17 12	**17 19**		17 16	17 41	17 55	**18 19**		18 55	**19 19**	19 55	**20 19**		20 55	**21 19**	21 55
50	*Bruxelles Centr.*		16 44	16 51	*16 51*	17 08	17 16	**17 23**		*17 23*	17 45	17 59	**18 23**		18 59	**19 23**	19 59	**20 23**		20 59	**21 23**	21 59
50	*Zuid/Midi*		16 49	16 56	*16 56*	17 14	17 22	**17 30**		*17 30*	17 51	18 06	**18 30**		19 06	**19 30**	20 06	**20 30**		21 06	**21 30**	22 14
0	**Denderleeuw**		17 08	17 16	17 20	17 31	17 38	**17 46**		17 49	18 09	18 29	**18 46**		19 29	**19 46**	20 29	**20 46**		21 29	**21 46**	22 32
3	Welle		|	|	17 23	|	|	|		17 52	|	18 32	|		19 32	|	20 32	|		21 32	|	22 35
5	Haaltert		|	17 22	17 26	|	17 43	|		17 55	18 15	18 35	|		19 35	|	20 35	|		21 35	|	22 38
7	Ede		17 14	|	17 30	17 38	|	|		17 59	18 19	18 38	|		19 38	|	20 38	|		21 38	|	22 41
12	Burst	O	|	17 28	17 34	|	17 48	|		18 03	18 23	18 42	|		19 42	|	20 42	|		21 42	|	22 45
12	Burst		|	17 29	17 35	|	17 49	|		18 04	18 24	18 43	|		19 43	|	20 43	|		21 43	|	22 46
14	Terhagen		|	|	17 38	|	|	|		18 06	|	18 46	|		19 46	|	20 46	|		21 46	|	22 49
15	Herzele		17 21	17 34	17 40	17 45	|	|		18 09	18 28	18 48	|		19 48	|	20 48	|		21 48	|	22 51
17	Hillegem		|	|	17 43	|	|	|		18 12	|	18 51	|		19 51	|	20 51	|		21 51	|	22 54
21	**Zottegem**	O	17 26	17 39	17 47	17 51	17 56	**17 59**		18 17	18 34	18 55	**18 59**		19 55	**19 59**	20 55	**20 59**		21 55	**21 59**	22 58
21	**Zottegem**		17 28		18 04	17 53		**18 01**			18 35	19 04	**19 01**		20 04	**20 01**	21 04	**21 01**		22 04	**22 01**	23 05
28	Munkzwalm		17 34		18 09	|		|			18 41	19 09	|		20 09	|	21 09	|		22 09	|	23 10
31	Sint-Denijs-Boekel		17 38		18 12	|		|			18 45	19 12	|		20 12	|	21 12	|		22 12	|	23 13
38	**Oudenaarde**	O	17 45		18 18	18 04		**18 12**			18 52	19 18	**19 12**		20 18	**20 12**	21 18	**21 12**		22 18	**22 12**	23 19
38	**Oudenaarde**		17 46			18 05		**18 13**	18 23		18 53		**19 13**	19 23		**20 13**		**21 13**	21 23		**22 13**	
46	Anzegem		17 53			|		|	18 31		19 00		|	19 31		|		|	21 31		|	
54	Vichte		|			|		|	18 37		19 07		|	19 37		|		|	21 37		|	
63	**Kortrijk**	O	18 05			3 18 22		4 **18 30**	18 45		19 15		4 **19 30**	19 45		4 **20 30**		4 **21 30**	21 45		**22 30**		
66	*Brugge*	O				*19 19*		**19 19**	*19 44*		*20 19*		**20 19**	*20 44*		**21 19**		**22 19**	*22 44*				
50a	*Oostende*	O				*19 36*		**19 36**			*20 36*		**20 36**			**21 36**		**22 36**					

DE HAAN

SunAquaPark

Ⓑ-Dagtrip 168*

tab km			IC G 721	P 4918					
50	*Schaarbeek/Schaerbeek*		**22 13**						
50	*Brussel-Bruxelles* *Noord/Nord*		**22 19**	*23 24*					
50	*Brussel-Bruxelles* *Centr.*		**22 23**	*23 28*					
50	*Brussel-Bruxelles* *Zuid/Midi*		**22 30**	*23 33*					
0	**Denderleeuw**		**22 46**	23 57					
3	Welle		|	24 00					
5	Haaltert		|	0 03					
7	Ede		|	0 06					
12	Burst	O	**22 54**	0 10					
12	Burst		**22 54**	0 10					
14	Terhagen		|	0 13					
15	Herzele		|	0 15					
17	Hillegem		|	0 18					
21	**Zottegem**	O	**23 01**	0 22					
21	**Zottegem**		**23 02**	0 24					
28	Munkzwalm		|	0 29					
31	Sint-Denijs-Boekel		|	0 32					
38	**Oudenaarde**	O	**23 13**	0 38					
38	**Oudenaarde**		**23 14**						
46	Anzegem		|						
54	Vichte		|						
63	**Kortrijk**	O	**23 30**						
66	*Brugge*	O							
50a	*Oostende*	O							

1 Stopt te Brussel-Congres 16 41.
2 Stopt te Brussel-Congres 17 05.
3 Zie verder tabel 69.
4 Zie verder tabellen 66, 50a.

1 Arrêt à Bruxelles-Congrès 16 41.
2 Arrêt à Bruxelles-Congrès 17 05.
3 Voir tableau 69.
4 Voir tableaux 66, 50a.

Volg je eigen spoor !

GO PASS

89



89

tab km			P 3910 ▲	L 5502	P 3901	P 3915 ▲	L 5504	IC G 728	P 3902	P 3916	L 5605	P 3903	IC G 729	P 3904 ③	P 3917 ▲	P 3905	P 3906	P 3918	L 5606	L 5506	IC G 730	P 3907
50a	*Oostende*												5 04			*5 04*					6 04	*6 04*
66	*Brugge*												5 23			*5 23*			*5 58*		6 23	*6 23*
0	**Kortrijk**				4 40			**5 10**	5 26		5 50		**6 10**			6 26			6 54		**7 10**	7 17
9	Vichte				|			|	|	5 57		|			6 34			7 02		|	|
17	Anzegem				4 52			|	5 39		6 03		|			6 41			7 09		|	|
25	**Oudenaarde**	O			4 59			**5 27**	5 46		6 10		**6 28**			6 48			7 16		**7 28**	7 34
25	**Oudenaarde**		4 10	4 33	5 00		5 22	**5 28**	5 48			6 14	**6 29**		6 40	6 50	7 01			7 23	**7 29**	7 35
32	Sint-Denijs-Boekel		4 16	4 39	5 06		5 28	|	5 55			6 21	|		6 47	6 57	|			7 29	|	|
35	Munkzwalm		4 19	4 42	5 10		5 31	|	5 59			6 25	|		6 50	7 01	|			7 32	|	|
42	**Zottegem**	O	4 25	4 48	5 16		5 37	**5 40**	6 05			6 32	**6 41**		6 56	7 08	7 14			7 38	**7 41**	7 46
42	**Zottegem**		4 27	4 49	5 18	5 25	5 47	**5 41**	6 07	6 16		6 34	**6 43**	6 48	7 00	7 10	7 15	7 25		7 51	**7 43**	7 48
46	Hillegem		4 31	4 53	|	5 30	5 51	|	|	6 20		|	|	|	7 04	|	|	7 30		7 55	|	|
48	Herzele		4 34	4 56	5 24	5 33	5 54	|	6 13	6 23		|	|	6 55	7 07	|	7 21	7 33		7 58	|	7 54
49	Terhagen		4 36	4 58	|	5 35	5 56	|	|	6 26		|	|	|	7 10	|	|	7 35		8 00	|	|
51	Burst	O	4 39	5 01	5 27	5 38	5 59	**5 47**	6 16	6 29		|	|	6 58	7 13	7 18	|	7 38		8 03	|	7 57
51	Burst		4 40	5 02	5 28	5 39	6 00	**5 48**	6 17	6 30		|	|	6 59	7 14	7 19	|	7 39		8 04	|	7 58
56	Ede		4 44	5 06	|	5 44	6 04	|	6 22	6 35		|	|	7 04	7 18	|	7 29	7 43		8 08	|	|
58	Haaltert		4 47	5 09	5 35	5 47	6 07	|	6 26	6 38		|	|	7 08	7 21	7 27	|	7 47		8 11	|	|
60	Welle		4 50	5 12	|	5 50	6 10	|	|	6 41		|	|	|	7 24	|	7 35	7 50		8 14	|	|
63	**Denderleeuw**	O	4 53	5 15	5 40	5 53	6 13	**5 56**	6 32	6 44		6 47	**6 56**	7 13	7 27	7 32	7 38	7 53		8 17	**7 56**	8 07
50	*Brussel-Bruxelles Zuid/Midi*	O	*5 13*	*5 40*	5 59	*6 12*	6 36	**6 12**	6 48	*7 05*		7 05	**7 12**	7 33	*7 52*	7 52	7 55	*8 12*		8 36	**8 12**	8 24
50	*Brussel-Bruxelles Centr.*	O	*5 18*	*5 47*	6 04	6 22	6 44	**6 19**	6 54	*7 10*		7 10	**7 19**	7 40	*8 01*	8 01	8 01	*8 20*		8 43	**8 20**	8 30
50	*Brussel-Bruxelles Noord/Nord*	O	*5 22*	*5 51*	6 08	6 17	6 48	**6 23**	6 58	*7 14*		7 14	**7 25**	7 46	*8 05*	8 05	8 06	*8 25*		8 47	**8 25**	8 34
50	*Schaarbeek/Schaerbeek*	O						**6 29**	7 04				**7 31**	7 53		8 11	8 12				**8 31**	

DE PANNE

Meli Park

B-Dagtrip 143

tab km			P 3909 4	L 5607	L 5507	IC G 731	L 5608	L 5508	IC G 732	L 5509	IC G 733	L 5610	L 5510	IC G 734	L 5611	L 5511	IC G 735	L 5612	L 5512	IC G 736	L 5513	IC G 737
50a	*Oostende*			*6 40*		7 04			8 04		9 04			10 04			11 04	*11 40*		12 04		13 04
66	*Brugge*			*6 58*		7 23	*7 58*		8 23		9 23	*9 58*		10 23	*10 58*		11 23	*11 58*		12 23		13 23
0	**Kortrijk**			7 53		8 12	8 56		9 12		10 12	10 56		11 12	11 56		12 12	12 56		13 12		14 12
9	Vichte			8 00		|	9 03	|		|	11 03		|	12 03		|	13 03		|		|
17	Anzegem			8 06		|	9 09	|		|	11 09		|	12 09		|	13 09		|		|
25	**Oudenaarde**	O		8 13		8 29	9 16		9 29		10 29	11 16		11 29	12 16		12 29	13 16		13 29		14 29
25	**Oudenaarde**		7 54		8 23	8 30		9 23	9 30	10 23	10 30		11 23	11 30		12 23	12 30		13 23	13 30	14 23	14 30
32	Sint-Denijs-Boekel		8 00		8 29	|		9 29	|	10 29	|		11 29	|		12 29	|		13 29	|	14 29	|
35	Munkzwalm		8 03		8 32	|		9 32	|	10 32	|		11 32	|		12 32	|		13 32	|	14 32	|
42	**Zottegem**	O	8 09		8 38	8 41		9 38	9 41	10 38	10 41		11 38	11 41		12 38	12 41		13 38	13 41	14 38	14 41
42	**Zottegem**		8 10		8 47	8 43		9 47	9 43	10 47	10 43		11 47	11 43		12 47	12 43		13 47	13 43	14 47	14 43
46	Hillegem		|		8 51	|		9 51	|	10 51	|		11 51	|		12 51	|		13 51	|	14 51	|
48	Herzele		8 16		8 54	|		9 54	|	10 54	|		11 54	|		12 54	|		13 54	|	14 54	|
49	Terhagen		|		8 56	|		9 56	|	10 56	|		11 56	|		12 56	|		13 56	|	14 56	|
51	Burst	O	8 19		8 59	|		9 59	|	10 59	|		11 59	|		12 59	|		13 59	|	14 59	|
51	Burst		8 20		9 00	|		10 00	|	11 00	|		12 00	|		13 00	|		14 00	|	15 00	|
56	Ede		8 25		9 04	|		10 04	|	11 04	|		12 04	|		13 04	|		14 04	|	15 04	|
58	Haaltert		8 29		9 07	|		10 07	|	11 07	|		12 07	|		13 07	|		14 07	|	15 07	|
60	Welle		|		9 10	|		10 10	|	11 10	|		12 10	|		13 10	|		14 10	|	15 10	|
63	**Denderleeuw**	O	1 8 34		2 9 13	1 8 56		2 10 13	1 9 56	2 11 13	1 10 56		2 12 13	1 11 56		2 13 13	1 12 56		2 14 13	1 13 56	2 15 13	1 14 56
50	*Brussel-Bruxelles Zuid/Midi*	O	8 53		9 36	9 12		10 36	10 12	11 36	11 12		12 36	12 12		13 36	13 12		14 36	14 12	15 36	15 12
50	*Brussel-Bruxelles Centr.*	O	8 58		9 43	9 18		10 43	10 18	11 43	11 18		12 43	12 19		13 43	13 18		14 43	14 18	15 47	15 19
50	*Brussel-Bruxelles Noord/Nord*	O	9 03		9 47	9 22		10 47	10 22	11 47	11 22		12 47	12 25		13 47	13 22		14 47	14 22	15 51	15 25
50	*Schaarbeek/Schaerbeek*	O	9 09			9 28			10 28		11 28			12 31			13 28			14 28		15 31

1 Zie verder tabel 50.
2 Zie verder tabellen 50, 60.
3 Stopt te Brussel-Congres 7 43.
4 Stopt te Brussel-Congres 9 01.

1 Voir tableau 50.
2 Voir tableaux 50, 60.
3 Arrêt à Bruxelles-Congrès 7 43.
4 Arrêt à Bruxelles-Congrès 9 01.

BLANKENBERGE **B-Dagtrip 172**

Luchtdoop met helikopter en bezoek aan het Sea Life Center **NIEUW !**

89



tab km			L 5614	L 5514	IC G 738	P 4911	L 5515	IC G 739	P 4914 ▲	L 5616	L 5516	IC G 740	L 5617	L 5517	IC G 741	L 5618	L 5518	IC G 742	L 5519	IC G 743	L 5620	L 5520
50a	*Oostende*				14 04			15 04	*15 04*			16 04			17 04			18 04		19 04		
66	*Brugge*		*13 58*		14 23			15 23	*15 23*	*15 58*		16 23	*16 58*		17 23	*17 58*		18 23		19 23	*19 58*	
0	**Kortrijk**		14 56		15 12			16 12	16 23	16 56		17 12	17 56		18 12	18 56		19 12		20 12	20 56	
9	Vichte		15 03		|		|	16 31	17 03		|	18 03		|	19 03		|		21 03	
17	Anzegem		15 09		|		|	16 37	17 09		|	18 09		|	19 09		|		21 09	
25	**Oudenaarde**	O	15 16		15 29			16 29	16 44	17 16		17 29	18 16		18 29	19 16		19 29		20 29	21 16	
25	**Oudenaarde**			15 23	15 30		16 23	16 30			17 23	17 30		18 23	18 30		19 23	19 30	20 23	20 30		21 23
32	Sint-Denijs-Boekel			15 29	|		16 29	|			17 29	|		18 29	|		19 29	|	20 29	|		21 29
35	Munkzwalm			15 32	|		16 32	|			17 32	|		18 32	|		19 32	|	20 32	|		21 32
42	**Zottegem**	O		15 38	15 41		16 38	16 41			17 38	17 41		18 38	18 41		19 38	19 41	20 38	20 41		21 38
42	**Zottegem**			15 47	15 43	16 18	16 47	16 43			17 47	17 43		18 47	18 43		19 47	19 43	20 47	20 43		21 47
46	Hillegem			15 51	|	16 22	16 51	|			17 51	|		18 51	|		19 51	|	20 51	|		21 51
48	Herzele			15 54	|	16 25	16 54	|			17 54	|		18 54	|		19 54	|	20 54	|		21 54
49	Terhagen			15 56	|	16 27	16 56	|			17 56	|		18 56	|		19 56	|	20 56	|		21 56
51	Burst	O		15 59	|	16 30	16 59	|			17 59	|		18 59	|		19 59	|	20 59	|		21 59
51	Burst			16 00	|	16 31	17 00	|			18 00	|		19 00	|		20 00	|	21 00	|		22 00
56	Ede			16 04	|	16 35	17 04	|			18 04	|		19 04	|		20 04	|	21 04	|		22 04
58	Haaltert			16 07	|	16 39	17 07	|			18 07	|		19 07	|		20 07	|	21 07	|		22 07
60	Welle			16 10	|	16 42	17 10	|			18 10	|		19 10	|		20 10	|	21 10	|		22 10
63	**Denderleeuw**	O		1 16 13	2 15 56	16 45	1 17 13	2 16 56			1 18 13	2 17 56		1 19 13	2 18 56		1 20 13	2 19 56	1 21 13	2 20 56		1 22 13
50	*Brussel-Bruxelles Zuid/Midi*	O		16 36	16 14	*17 09*	17 36	17 12			18 36	18 12		19 36	19 12		20 36	20 12	21 36	21 12		22 36
50	*Brussel-Bruxelles Centr.*	O		16 43	16 19	*17 16*	17 43	17 18			18 44	18 18		19 43	19 18		20 43	20 18	21 43	21 18		22 53
50	*Brussel-Bruxelles Noord/Nord*	O		16 48	16 25	*17 20*	17 47	17 22			18 48	18 22		19 47	19 22		20 47	20 22	21 47	21 22		22 57
50	*Schaarbeek/Schaerbeek*	O						17 28				18 30			19 28			20 30		21 28		

GROENDYK

SunAquaPark

B-Dagtrip 169*

tab km			IC G 744	P 4909					
50a	*Oostende*		**20 04**	*21 04*					
66	*Brugge*		**20 23**	*21 23*					
0	**Kortrijk**		**21 12**	22 10					
9	Vichte		|	|					
17	Anzegem		|	|					
25	**Oudenaarde**	O	**21 29**	22 26					
25	**Oudenaarde**		**21 30**	22 27					
32	Sint-Denijs-Boekel		|	22 33					
35	Munkzwalm		|	22 36					
42	**Zottegem**	O	**21 41**	22 41					
42	**Zottegem**		**21 43**	22 42					
46	Hillegem		|	|					
48	Herzele		|	22 47					
49	Terhagen		|	|					
51	Burst	O	|	22 50					
51	Burst		|	22 50					
56	Ede		|	22 54					
58	Haaltert		|	22 57					
60	Welle		|	|					
63	**Denderleeuw**	O	2 **21 56**	2 23 02					
50	*Brussel-Bruxelles Zuid/Midi*	O	**22 12**	23 18					
50	*Brussel-Bruxelles Centr.*	O	**22 19**	23 23					
50	*Brussel-Bruxelles Noord/Nord*	O	**22 25**	23 27					
50	*Schaarbeek/Schaerbeek*	O	**22 31**	23 33					

1 Zie verder tabellen 50, 60.
2 Zie verder tabel 50.

1 Voir tableaux 50, 60.
2 Voir tableau 50.

Samen per trein is zo voordelig !

MULTI PASS

B

90

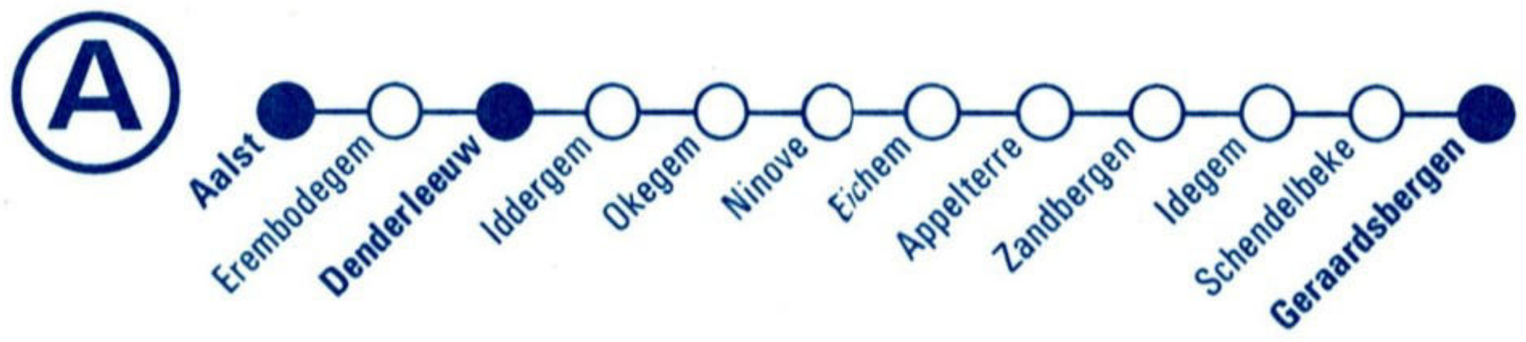

tab km			L 5328	L 5329	L 5330	P 3995 ▲	L 5331	L 5332	L 5333	L 5334	L 5335	L 5336	L 5337	L 5338	P 4065	L 5339	P 4066	P 4067 ▲	P 4067 1	P 4068 ▲	P 4052	L 5340
0	**Aalst**		5 21	6 21	7 21		8 21	9 21	10 21	11 21	12 21	13 21	14 21	15 21	16 02	16 21						17 21
3	Erembodegem		5 24	6 24	7 24		8 24	9 24	10 24	11 24	12 24	13 24	14 24	15 24	16 06	16 24						17 24
7	**Denderleeuw**	O	5 29	6 29	7 29		8 29	9 29	10 29	11 29	12 29	13 29	14 29	15 29	16 10	16 29						17 29
50	*Brussel-Bruxelles*	*Noord/Nord*			*6 55*	*7 19*	*7 55*	*8 55*	*9 55*	*10 55*	*11 55*	*12 55*	*13 55*	*14 55*	*15 44*	*15 55*	*16 19*	16 27	*16 38*	*16 38*	*16 53*	*17 00*
50		*Centr.*			*6 59*	*7 24*	*7 59*	*8 59*	*9 59*	*10 59*	*11 59*	*12 59*	*13 59*	*14 59*	*15 48*	*15 59*	*16 23*	*16 31*	*16 44*	*16 44*	*16 58*	*17 04*
50		*Zuid/Midi*		*6 06*	*7 06*	*7 30*	*8 06*	*9 06*	*10 06*	*11 06*	*12 06*	*13 06*	*14 06*	*15 06*	*15 53*	*16 05*	*16 30*	*16 37*	*16 49*	*16 49*	*17 02*	*17 09*
50	*Gent-Sint-Pieters*		*4 47*	*5 57*	*6 57*	*7 01*	*7 57*	*8 57*	*9 57*	*10 57*	*11 57*	*12 57*	*13 57*	*14 57*	*15 22*	*15 57*	16 26	*16 26*			*16 57*	*16 57*
7	**Denderleeuw**		5 31	6 31	7 31	7 48	8 31	9 31	10 31	11 31	12 31	13 31	14 31	15 31	16 11	16 31	16 52	17 03	17 12	17 12	17 28	17 31
9	Iddergem		5 34	6 34	7 34	7 51	8 34	9 34	10 34	11 34	12 34	13 34	14 34	15 34	16 13	16 34	16 55	|	17 15	17 15	|	17 34
12	Okegem		5 37	6 37	7 37	7 54	8 37	9 37	10 37	11 37	12 37	13 37	14 37	15 37	16 17	16 37	16 58	|	17 18	17 18	|	17 37
15	Ninove		5 41	6 41	7 41	7 58	8 41	9 41	10 41	11 41	12 41	13 41	14 41	15 41	16 21	16 41	17 03	17 11	17 22	17 22	17 35	17 41
18	Eichem		5 44	6 44	7 44	8 02	8 44	9 44	10 44	11 44	12 44	13 44	14 44	15 44	16 24	16 44	17 06	|	17 25	17 25	|	17 44
20	Appelterre		5 47	6 47	7 47	8 05	8 47	9 47	10 47	11 47	12 47	13 47	14 47	15 47	16 27	16 47	17 09	17 16	17 28	17 28	|	17 47
21	Zandbergen		5 49	6 49	7 49	8 08	8 49	9 49	10 49	11 49	12 49	13 49	14 49	15 49	16 29	16 49	17 12	|	17 31	17 31	|	17 49
24	Idegem		5 52	6 52	7 52	8 12	8 52	9 52	10 52	11 52	12 52	13 52	14 52	15 52	16 32	16 52	17 15	17 21	17 34	17 34	|	17 52
25	Schendelbeke		5 54	6 54	7 54	8 15	8 54	9 54	10 54	11 54	12 54	13 54	14 54	15 54	16 34	16 54	17 18	|	17 37	17 37	|	17 54
29	**Geraardsbergen**	O	5 58	6 58	7 58	8 20	8 58	9 58	10 58	11 58	12 58	13 58	14 58	15 58	16 38	16 58	17 23	17 27	17 42	17 42	17 45	17 58
123	*Brussel-Bruxelles*	*Zuid/Midi* O	*6 54*	*7 54*	*8 54*		*9 54*	*10 54*	*11 54*	*12 54*	*13 54*	*14 54*	*15 54*	*16 54*		*17 54*			*18 54*	*18 54*	*18 54*	*18 54*
123		*Centr.* O	*6 59*	*7 59*	*8 59*		*9 59*	*10 59*	*11 59*	*12 59*	*13 59*	*14 59*	*15 59*	*16 59*		*17 59*			*18 59*	*18 59*	*18 59*	*18 59*
123		*Noord/Nord* O	*7 03*	*8 04*	*9 03*		*10 03*	*11 03*	*12 03*	*13 03*	*14 03*	*15 03*	*16 03*	*17 03*		*18 03*			*19 03*	*19 03*	*19 03*	*19 03*

GO PASS

Volg je eigen spoor !

tab km			P 4069	P 4070 ▲	L 5341	L 5342	L 5343	L 5344	L 5345	L 5346
0	**Aalst**				18 21	19 21	20 21	21 21	22 21	23 46
3	Erembodegem				18 25	19 24	20 24	21 24	22 24	23 49
7	**Denderleeuw**	O			18 29	19 29	20 29	21 29	22 29	23 53
50	*Brussel-Bruxelles Noord/Nord*		*17 19*	*17 41*	*17 55*	*18 55*	*19 55*	*20 55*	*21 55*	*23 24*
50	*Brussel-Bruxelles Centr.*		*17 23*	*17 45*	*17 59*	*18 59*	*19 59*	*20 59*	*21 59*	*23 28*
50	*Brussel-Bruxelles Zuid/Midi*		*17 30*	*17 51*	*18 06*	*19 06*	*20 06*	*21 06*	*22 14*	*23 33*
50	*Gent-Sint-Pieters*			*17 22-*	*17 57*	*18 57*	*19 57*	*20 57*	*21 57*	23 16
7	**Denderleeuw**		17 52	18 12	18 31	19 31	20 31	21 31	22 35	23 54
9	Iddergem		17 55	18 15	18 34	19 34	20 34	21 34	22 38	23 57
12	Okegem		17 59	18 18	18 37	19 37	20 37	21 37	22 41	24 00
15	Ninove		18 03	18 21	18 41	19 41	20 41	21 41	22 45	0 03
18	Eichem		18 06	18 24	18 44	19 44	20 44	21 44	22 48	0 06
20	Appelterre		18 10	18 27	18 47	19 47	20 47	21 47	22 51	0 09
21	Zandbergen		18 13	18 29	18 49	19 49	20 49	21 49	22 53	0 11
24	Idegem		18 17	18 32	18 52	19 52	20 52	21 52	22 56	0 14
25	Schendelbeke		18 20	18 34	18 54	19 54	20 54	21 54	22 58	0 16
29	**Geraardsbergen**	O	18 25	18 38	18 58	19 58	20 58	21 58	23 02	0 20
123	*Brussel-Bruxelles Zuid/Midi*	O			*19 54*	*20 54*	*21 54*	*22 54*		
123	*Brussel-Bruxelles Centr.*	O			*19 59*	*20 59*	*21 59*	*22 59*		
123	*Brussel-Bruxelles Noord/Nord*	O			*20 03*	*21 03*	*22 03*	*23 03*		

1 Rijdt enkel tijdens de jaarlijkse vakantie.

1 Circule uniquement pendant les congés annuels.

Samen per trein is zo voordelig !

MULTI PASS

90

90

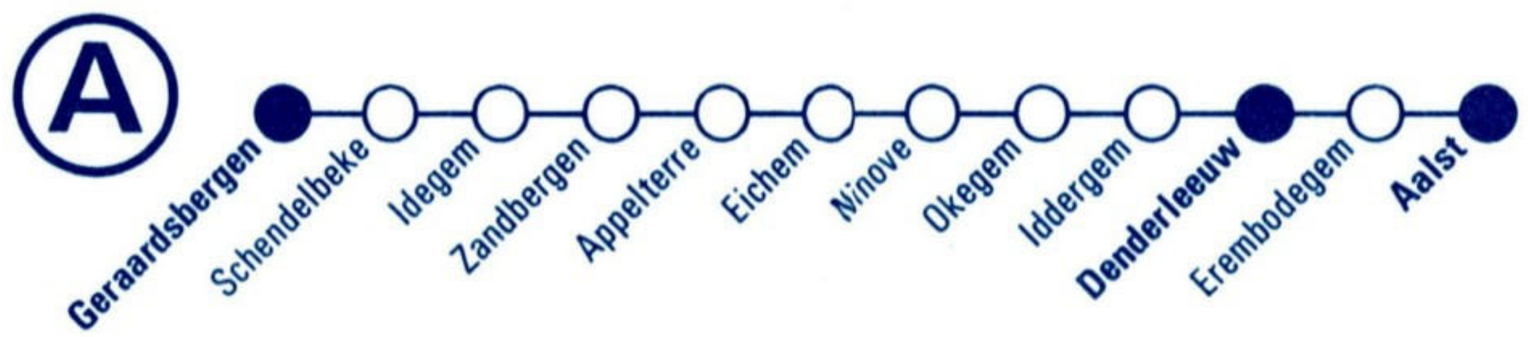

tab			L	P	P	P	P	P	L	P	P	L	P	L	L	L	L	L	L	L	P
			5304	3990	3999	3990	3991	3040	5306	3992	3993	5307	3994	5308	5309	5310	5311	5312	5313	5314	5315	4064
km				2	▲	▲				▲			▲									▲
123	Brussel-Bruxelles	Noord/Nord							5 39	5 39		6 39		7 39	8 39	9 39	10 39	11 39	12 39	13 39	14 39	
123		Centr.							5 43	5 43		6 43		7 43	8 43	9 43	10 43	11 43	12 43	13 43	14 43	
123		Zuid/Midi							5 48	5 48		6 48		7 48	8 48	9 48	10 48	11 48	12 48	13 48	14 48	
0	**Geraardsbergen**		4 52	5 20	5 20	5 40	6 07	6 25	6 43	6 57	7 07	7 43	8 04	8 43	9 43	10 43	11 43	12 43	13 43	14 43	15 43	16 18
4	Schendelbeke		4 56	5 25	5 25	5 44	6 11	|	6 48	|	7 12	7 48	8 08	8 48	9 48	10 48	11 48	12 48	13 48	14 48	15 48	16 23
5	Idegem		4 58	5 28	5 28	5 47	6 14	|	6 50	7 04	7 15	7 50	8 10	8 50	9 50	10 50	11 50	12 50	13 50	14 50	15 50	16 26
8	Zandbergen		5 01	5 31	5 31	5 50	6 18	|	6 53	|	7 19	7 53	8 13	8 53	9 53	10 53	11 53	12 53	13 53	14 53	15 53	16 29
9	Appelterre		5 03	5 34	5 34	5 52	6 21	|	6 55	7 09	7 22	7 55	8 15	8 55	9 55	10 55	11 55	12 55	13 55	14 55	15 55	16 32
11	Eichem		5 06	5 37	5 37	5 55	6 24	|	6 58	|	7 25	7 58	8 18	8 58	9 58	10 58	11 58	12 58	13 58	14 58	15 58	16 35
14	Ninove		5 09	5 41	5 41	5 59	6 28	6 36	7 02	7 15	7 29	8 02	8 22	9 02	10 02	11 02	12 02	13 02	14 02	15 02	16 02	16 39
17	Okegem		5 13	5 44	5 44	6 02	6 31	|	7 05	|	7 32	8 05	8 25	9 05	10 05	11 05	12 05	13 05	14 05	15 05	16 05	16 42
20	Iddergem		5 16	5 47	5 47	6 06	6 35	|	7 08	|	7 36	8 08	8 28	9 08	10 08	11 08	12 08	13 08	14 08	15 08	16 08	16 46
22	**Denderleeuw**	O	5 19	1 5 51	5 51	1 6 10	3 6 38	3 6 42	7 11	7 22	1 7 40	8 11	8 31	9 11	10 11	11 11	12 11	13 11	14 11	15 11	16 11	16 50
50	*Gent-Sint-Pieters*	O	5 57			6 57	7 19	7 19	7 45	7 59	7 59	8 45	9 19	9 45	10 45	11 45	12 45	13 45	14 45	15 45	16 45	17 33
50	Brussel-Bruxelles	Zuid/Midi O	5 40	6 12	6 12	6 30	7 02	7 05	7 33	7 52	8 02	8 36	8 53	9 36	10 36	11 36	12 36	13 36	14 36	15 36	16 36	17 12
50		Centr. O	5 47	6 19	6 19	6 35	7 08	7 10	7 40	8 01	8 08	8 43	8 58	9 43	10 43	11 43	12 43	13 43	14 43	15 47	16 43	17 18
50		Noord/Nord O	5 51	6 23	6 17	6 39	7 12	7 14	7 46	8 05	8 12	8 47	9 03	9 47	10 47	11 47	12 47	13 47	14 47	15 51	16 48	17 22
22	**Denderleeuw**		5 20						7 13			8 13		9 13	10 13	11 13	12 13	13 13	14 13	15 13	16 13	
26	Erembodegem		5 24						7 17			8 17		9 17	10 17	11 17	12 17	13 17	14 17	15 17	16 17	
29	**Aalst**	O	1 5 27						1 7 21			1 8 21		1 9 21	1 10 21	1 11 21	1 12 21	1 13 21	1 14 21	1 15 21	1 16 21	

KNOKKE

Bezoek aan het Zwin en de Vlindertuin

B-Dagtrip 128

tab km			L 5316	L 5317	L 5318	L 5319	L 5320	L 5321								
123	Brussel-Bruxelles	Noord/Nord	15 39	16 39	17 39	18 39	19 39	20 39								
123		Centr.	15 43	16 43	17 43	18 43	19 43	20 43								
123		Zuid/Midi	15 48	16 48	17 48	18 48	19 49	20 48								
0	**Geraardsbergen**		16 43	17 43	18 43	19 43	20 43	21 43								
4	Schendelbeke		16 48	17 48	18 48	19 48	20 48	21 48								
5	Idegem		16 50	17 50	18 50	19 50	20 50	21 50								
8	Zandbergen		16 53	17 53	18 53	19 53	20 53	21 53								
9	Appelterre		16 55	17 55	18 55	19 55	20 55	21 55								
11	Eichem		16 58	17 58	18 58	19 58	20 58	21 58								
14	Ninove		17 02	18 02	19 02	20 02	21 02	22 02								
17	Okegem		17 05	18 05	19 05	20 05	21 05	22 05								
20	Iddergem		17 08	18 08	19 08	20 08	21 08	22 08								
22	**Denderleeuw**	○	17 11	18 11	19 11	20 11	21 11	22 11								
50	*Gent-Sint-Pieters*	○	*17 45*	*18 45*	*19 45*	*20 45*	*21 45*	*22 45*								
50	Brussel-Bruxelles	Zuid/Midi ○	*17 36*	*18 36*	*19 36*	*20 36*	*21 36*	*22 36*								
50		Centr. ○	*17 43*	*18 44*	*19 43*	*20 43*	*21 43*	*22 53*								
50		Noord/Nord ○	*17 47*	*18 48*	*19 47*	*20 47*	*21 47*	*22 57*								
22	**Denderleeuw**		17 13	18 13	19 13	20 13	21 13	22 13								
26	Erembodegem		17 17	18 17	19 17	20 17	21 17	22 17								
29	**Aalst**	○	1 17 21	1 18 21	1 19 21	1 20 21	1 21 21	1 22 21								

1 Zie verder tabel 50.
2 Rijdt enkel tijdens de jaarlijkse vakantie.
3 Zie verder tabellen 50, 161.

1 Voir tableau 50.
2 Circule uniquement pendant les congés annuels.
3 Voir tableaux 50, 161.

Vlot langsheen de files !

DE TREINKAART

91



tab km		IR b 1552	IR b 1553	P 3506 ▲	IR b 1554	IR b 1555	IR b 1556	IR b 1557	IR b 1558	IR b 1559	IR b 1560	IR b 1561	IR b 1562	P 4080 ▲	IR b 1563
25	*Antwerpen-Centraal*		5 00	*5 00*	6 00	7 00	8 00	9 00	10 00	11 00	12 00	13 00	14 00		15 00
25	*Antwerpen-Berchem*		5 04	*5 04*	6 04	7 04	8 04	9 04	10 04	11 04	12 04	13 04	14 04		15 04
25	*Mechelen*		5 22	*5 22*	6 22	7 22	8 22	9 22	10 22	11 22	12 22	13 22	14 22		15 22
94	*Bruxelles-Brussel Nord/Noord*		5 39	*5 57*	6 39	7 39	8 39	9 39	10 39	11 39	12 39	13 39	14 39		15 39
94	*Bruxelles-Brussel Centr.*		5 43	*6 01*	6 43	7 43	8 43	9 43	10 43	11 43	12 43	13 43	14 43		15 43
94	*Bruxelles-Brussel Midi/Zuid*		5 48	*6 07*	6 48	7 48	8 48	9 48	10 48	11 48	12 48	13 48	14 48		15 48
0	**Ath**	5 34	6 37	7 00	7 37	8 37	9 37	10 37	11 37	12 39	13 39	14 37	15 37	16 10	16 37
4	Rebaix	5 39	6 42	7 05	7 42	8 42	9 42	10 42	11 42	12 44	13 44	14 42	15 42	16 15	16 42
8	Papignies	5 43	6 46	7 09	7 46	8 46	9 46	10 46	11 46	12 48	13 48	14 46	15 46	16 19	16 46
10	Houraing	5 45	6 48	7 11	7 48	8 48	9 48	10 48	11 48	12 50	13 50	14 48	15 48	16 22	16 48
11	Lessines	5 48	6 51	7 14	7 51	8 51	9 51	10 51	11 51	12 53	13 53	14 51	15 51	16 25	16 51
13	Acren	5 51	6 53	7 16	7 53	8 53	9 53	10 53	11 53	12 55	13 55	14 53	15 53	16 28	16 53
18	**Geraardsbergen** O	5 56	6 58	7 21	7 58	8 58	9 58	10 58	11 58	13 00	14 00	14 58	15 58	16 33	16 58

tab km		P 4811	IR b 1564	P 4812 ●	IR b 1565	IR b 1566	IR b 1567	IR b 1568
25	*Antwerpen-Centraal*		16 00		17 00	18 00	19 00	
25	*Antwerpen-Berchem*		16 04		17 04	18 04	19 04	
25	*Mechelen*		16 22		17 22	18 22	19 22	
94	*Bruxelles-Brussel Nord/Noord*	*16 21*	16 39	*17 32*	17 39	18 39	19 39	20 39
94	*Bruxelles-Brussel Centr.*	*16 25*	16 43	*17 36*	17 43	18 43	19 43	20 43
94	*Bruxelles-Brussel Midi/Zuid*	*16 31*	16 48	*17 40*	17 48	18 48	19 49	20 48
0	**Ath**	17 13	17 37	18 22	18 37	19 37	20 37	21 38
4	Rebaix	17 18	17 42	18 27	18 42	19 42	20 42	21 43
8	Papignies	17 22	17 46	18 31	18 46	19 46	20 46	21 47
10	Houraing	17 25	17 48	18 33	18 48	19 48	20 48	21 49
11	Lessines	17 27	17 51	18 35	18 51	19 51	20 51	21 52
13	Acren		17 53		18 53	19 53	20 53	21 54
18	**Geraardsbergen** O		17 58		18 58	19 58	20 58	21 59

91



tab km			P 3097	IR b 1579	P 3507	IR b 1580	P 3508 ●	P 3098	IR b 1581	IR b 1582	IR b 1583	IR b 1584	IR b 1585	IR b 1586	IR b 1587	IR b 1588
0	**Geraardsbergen**		5 06	5 43		6 43		7 26	7 43	8 43	9 43	10 43	11 43	12 43	13 43	14 43
5	Acren		5 10	5 47		6 47		7 30	7 47	8 47	9 47	10 47	11 47	12 47	13 47	14 47
7	Lessines		5 14	5 51	6 17	6 51	7 06	7 34	7 51	8 51	9 51	10 51	11 51	12 51	13 51	14 51
8	Houraing		5 16	5 53	6 19	6 53	7 08	7 36	7 53	8 53	9 53	10 53	11 53	12 53	13 53	14 53
10	Papignies		5 18	5 55	6 22	6 55	7 11	7 39	7 55	8 55	9 55	10 55	11 55	12 55	13 55	14 55
14	Rebaix		5 22	5 59	6 26	6 59	7 15	7 43	7 59	8 59	9 59	10 59	11 59	12 59	13 59	14 59
18	**Ath**	O	5 27	[1] 6 04	6 31	[1] 7 04	7 20	7 48	[1] 8 04	[1] 9 04	[1] 10 04	[1] 11 04	[1] 12 04	[1] 13 04	[1] 14 04	[1] 15 04
94	*Bruxelles-Midi/Zuid*	O	*6 13*	6 54	*7 21*	7 54	*8 05*	*8 28*	8 54	9 54	10 54	11 54	12 54	13 54	14 54	15 54
94	*Brussel-Centr.*	O	*6 18*	6 59	*7 28*	7 59	*8 10*	*8 34*	8 59	9 59	10 59	11 59	12 59	13 59	14 59	15 59
94	*Nord/Noord*	O	*6 22*	7 03	*7 32*	8 04	*8 16*	*8 38*	9 03	10 03	11 03	12 03	13 03	14 03	15 03	16 03
25	*Mechelen*	O		7 20		8 22		*9 20*	9 20	10 20	11 20	12 20	13 20	14 20	15 20	16 20
25	*Antwerpen-Berchem*	O		7 38		8 39		*9 38*	9 38	10 38	11 38	12 38	13 38	14 38	15 38	16 38
25	*Antwerpen-Centraal*	O		7 42		8 43		*9 42*	9 42	10 42	11 42	12 42	13 42	14 42	15 42	16 42

tab km			IR b 1589	IR b 1590	IR b 1591	IR b 1592	IR b 1593	IR b 1594	IR b 1595
0	**Geraardsbergen**		15 43	16 43	17 43	18 43	19 43	20 43	21 43
5	Acren		15 47	16 47	17 47	18 47	19 47	20 47	21 47
7	Lessines		15 51	16 51	17 51	18 51	19 51	20 51	21 51
8	Houraing		15 53	16 53	17 53	18 53	19 53	20 53	21 53
10	Papignies		15 55	16 55	17 55	18 55	19 55	20 55	21 55
14	Rebaix		15 59	16 59	17 59	18 59	19 59	20 59	21 59
18	**Ath**	O	[1] 16 04	[1] 17 04	[1] 18 04	[1] 19 04	[1] 20 04	[1] 21 04	[2] 22 04
94	*Bruxelles-Midi/Zuid*	O	16 54	17 54	18 54	19 54	20 54	21 54	22 54
94	*Brussel-Centr.*	O	16 59	17 59	18 59	19 59	20 59	21 59	22 59
94	*Nord/Noord*	O	17 03	18 03	19 03	20 03	21 03	22 03	23 03
25	*Mechelen*	O	17 21	18 20	19 20	20 20			
25	*Antwerpen-Berchem*	O	17 38	18 38	19 38	20 38			
25	*Antwerpen-Centraal*	O	17 42	18 42	19 42	20 42			

[1] Zie verder tabellen 94, 96, 25.
[2] Zie verder tabellen 94, 96.

[1] Voir tableaux 94, 96, 25.
[2] Voir tableaux 94, 96.

92

92



tab km			L 8654	L 8655	L 8656	P 3512	L 8657	L 8658	L 8659	L 8660	L 8661	P 3518 ③ ●	L 8662	L 8663	L 8664	L 8665	P 4587 ▲	L 8666	P 4585 ▲	L 8667	P 4589 ▲	L 8668
25	*Antwerpen-Centraal*				*5 00*		*6 00*	*7 00*	*8 00*	*9 00*	*10 00*		*11 00*	*12 00*	*13 00*	*14 00*		*15 00*		*16 00*		*17 00*
25	*Antwerpen-Berchem*				*5 04*		*6 04*	*7 04*	*8 04*	*9 04*	*10 04*		*11 04*	*12 04*	*13 04*	*14 04*		*15 04*		*16 04*		*17 04*
25	*Mechelen*				*5 22*		*6 22*	*7 22*	*8 22*	*9 22*	*10 22*		*11 22*	*12 22*	*13 22*	*14 22*		*15 22*		*16 22*		*17 22*
94	*Bruxelles-Brussel*	*Nord/Noord*			*5 39*	*6 23*	*6 39*	*7 39*	*8 39*	*9 39*	*10 39*	*11 01*	*11 39*	*12 39*	*13 39*	*14 39*		*15 39*	*16 21*	*16 39*	*17 15*	*17 39*
94		*Centr.*			*5 43*	*6 27*	*6 43*	*7 43*	*8 43*	*9 43*	*10 43*	*11 05*	*11 43*	*12 43*	*13 43*	*14 43*		*15 43*	*16 25*	*16 43*	*17 19*	*17 43*
94		*Midi/Zuid*			*5 48*	*6 32*	*6 48*	*7 48*	*8 48*	*9 48*	*10 48*	*11 10*	*11 48*	*12 48*	*13 48*	*14 48*		*15 48*	*16 31*	*16 48*	*17 25*	*17 48*
0	**Ath**		4 39	5 41	6 41	7 17	7 41	8 41	9 41	10 41	11 41	12 02	12 41	13 41	14 41	15 41	16 13	16 41	17 16	17 41	18 15	18 41
1	Maffle		4 42	5 44	6 44	7 20	7 44	8 44	9 44	10 44	11 44	12 05	12 44	13 44	14 44	15 44	16 16	16 44	17 19	17 44	18 18	18 44
4	Mévergnies-Attre		4 45	5 47	6 47	7 23	7 47	8 47	9 47	10 47	11 47	12 08	12 47	13 47	14 47	15 47	16 19	16 47	17 22	17 47	18 22	18 47
5	Brugelette		4 48	5 50	6 50	7 26	7 50	8 50	9 50	10 50	11 50	12 11	12 50	13 50	14 50	15 50	16 22	16 50	17 25	17 50	18 25	18 50
7	Cambron-Casteau		4 50	5 52	6 52	7 29	7 52	8 52	9 52	10 52	11 52	12 13	12 52	13 52	14 52	15 52	16 25	16 52	17 27	17 52	18 28	18 52
11	Lens		4 54	5 56	6 56	7 33	7 56	8 56	9 56	10 56	11 56	12 17	12 56	13 56	14 56	15 56	16 29	16 56	17 31	17 56	18 33	18 56
14	Jurbise		4 58	6 00	7 00	7 42	8 00	9 00	10 00	11 00	12 00	12 21	13 00	14 00	15 00	16 00	16 33	17 00	17 35	18 00	18 37	19 00
17	Erbisœul		5 01	|	|	|	|	|	|	|	|	|	|	|	|	|	|	|	|	|
20	Ghlin		5 05	|	|	|	|	|	|	|	|	|	|	|	|	|	|	|	|	|
25	**Mons**	O	5 10	6 09	7 09	7 51	8 09	9 09	10 09	11 09	12 09		13 09	14 09	15 09	16 09		17 09		18 09		19 09
118	*Charleroi-Sud*	O		*6 44*	*7 44*	*8 44*	*8 44*	*9 44*	*10 44*	*11 44*	*12 44*		*13 44*	*14 44*	*15 44*	*16 44*		*17 44*		*18 44*		*19 44*
130	*Namur*	O		*7 13*	*8 13*	*9 13*	*9 13*	*10 13*	*11 13*	*12 13*	*13 13*		*14 13*	*15 13*	*16 13*	*17 13*		*18 13*		*19 13*		*20 13*
125	*Huy*	O		*7 33*	*8 33*	*9 33*	*9 33*	*10 33*	*11 33*	*12 33*	*13 33*		*14 33*	*15 33*	*16 33*	*17 33*		*18 33*		*19 33*		*20 33*
125	*Liège-Guillemins*	O		*7 53*	*8 53*	*9 53*	*9 53*	*10 53*	*11 53*	*12 53*	*13 53*		*14 53*	*15 53*	*16 53*	*17 53*		*18 53*		*19 53*		*20 53*
125	*Liège-Palais*	O		*8 01*	*9 01*	*10 01*	*10 01*	*11 01*	*12 01*	*13 01*	*14 01*		*15 01*	*16 01*	*17 01*	*18 01*		*19 01*		*20 01*		*21 01*

CAMBRON-CASTEAU

Parc Paradisio

B-Excursion 130

NOUVEAU !

tab km			L 8669	L 8670					
25	*Antwerpen-Centraal*		*18 00*	*19 00*					
25	*Antwerpen-Berchem*		*18 04*	*19 04*					
25	*Mechelen*		*18 22*	*19 22*					
94	*Bruxelles-Brussel*	*Nord/Noord*	*18 39*	*19 39*					
94		*Centr.*	*18 43*	*19 43*					
94		*Midi/Zuid*	*18 48*	*19 49*					
0	**Ath**		19 41	20 41					
1	Maffle		19 44	20 44					
4	Mévergnies-Attre		19 47	20 47					
5	Brugelette		19 50	20 50					
7	Cambron-Casteau		19 52	20 52					
11	Lens		19 56	20 56					
14	Jurbise		20 00	21 00					
17	Erbisœul		|	|					
20	Ghlin		|	|					
25	**Mons**	O	20 09	21 09					
118	*Charleroi-Sud*	O	*20 44*	*21 44*					
130	*Namur*	O	*21 13*	*22 13*					
125	*Huy*	O	*21 33*	*22 33*					
125	*Liège-Guillemins*	O	*21 53*	*22 53*					
125	*Liège-Palais*	O	*22 01*	*23 07*					

L'entrain n'a pas d'âge !

GOLDEN RAILPASS

B

92

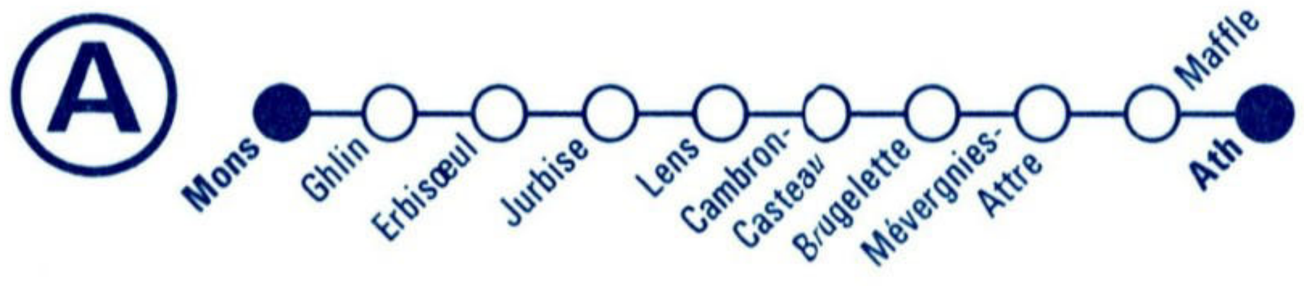

tab km			L 8675	P 3515 ▲	L 8676	P 3517 ▲	L 8677	L 8678	L 8679	L 8680	L 8681	P 3519 ③ ●	L 8682	L 8683	L 8684	L 8685	L 8686	P 4582 ▲	L 8687	L 8688	L 8689	L 8690
125	*Liège-Palais*							6 41	7 41	8 41	9 41		10 41	11 41	12 41	13 41	14 41		15 41	16 41	17 41	18 41
125	*Liège-Guillemins*							6 49	7 49	8 49	9 49		10 49	11 49	12 49	13 49	14 49		15 49	16 49	17 49	18 50
125	*Huy*							7 09	8 09	9 09	10 09		11 09	12 09	13 09	14 09	15 09		16 09	17 09	18 09	19 10
130	*Namur*							7 29	8 29	9 29	10 29		11 29	12 29	13 29	14 29	15 29		16 29	17 29	18 29	19 30
118	*Charleroi-Sud*					5 33		7 58	8 58	9 58	10 58		11 58	12 58	13 58	14 58	15 58		16 58	17 58	18 58	19 58
0	**Mons**		5 29		6 29	6 59	7 29	8 32	9 32	10 32	11 32		12 32	13 32	14 32	15 32	16 32	17 07	17 32	18 32	19 32	20 32
5	Ghlin		5 34		|	7 05	|	|	|	|		|	|	|	|	|	|	|	|	|	|
8	Erbisœul		5 37		|	7 09	|	|	|	|		|	|	|	|	|	|	|	|	|	|
11	Jurbise		5 42	6 11	6 39	7 14	7 39	8 42	9 42	10 42	11 42		12 42	13 42	14 42	15 42	16 42	17 17	17 42	18 42	19 42	20 42
14	Lens		5 46	6 15	6 43	7 18	7 43	8 46	9 46	10 46	11 46		12 46	13 46	14 46	15 46	16 46	17 21	17 46	18 46	19 46	20 46
18	Cambron-Casteau		5 49	6 19	6 46	7 22	7 46	8 49	9 49	10 49	11 49		12 49	13 49	14 49	15 49	16 49	17 26	17 49	18 49	19 49	20 49
20	Brugelette		5 52	6 22	6 49	7 25	7 49	8 52	9 52	10 52	11 52	12 33	12 52	13 52	14 52	15 52	16 52	17 29	17 52	18 52	19 52	20 52
21	Mévergnies-Attre		5 54	6 24	6 51	7 27	7 51	8 54	9 54	10 54	11 54	|	12 54	13 54	14 54	15 54	16 54	17 32	17 54	18 54	19 54	20 54
24	Maffle		5 57	6 27	6 54	7 30	7 54	8 57	9 57	10 57	11 57	|	12 57	13 57	14 57	15 57	16 57	17 35	17 57	18 57	19 57	20 57
25	**Ath**	O	6 00	6 30	6 57	7 33	7 57	9 00	10 00	11 00	12 00	12 40	13 00	14 00	15 00	16 00	17 00	17 38	18 00	19 00	20 00	21 00
94	*Bruxelles-Brussel Midi/Zuid*	O	6 54	7 21	7 54	8 19	8 54	9 54	10 54	11 54	12 54	13 28	13 54	14 54	15 54	16 54	17 54	18 28	18 54	19 54	20 54	21 54
94	*Bruxelles-Brussel Centr.*	O	6 59	7 28	7 59	8 27	8 59	9 59	10 59	11 59	12 59	13 34	13 59	14 59	15 59	16 59	17 59	18 34	18 59	19 59	20 59	21 59
94	*Bruxelles-Brussel Nord/Noord*	O	7 03	7 32	8 04	8 31	9 03	10 03	11 03	12 03	13 03	13 38	14 03	15 03	16 03	17 03	18 03	18 38	19 03	20 03	21 03	22 03
25	*Mechelen*	O	7 20		8 22		9 20	10 20	11 20	12 20	13 20	14 20	14 20	15 20	16 20	17 21	18 20		19 20	20 20		
25	*Antwerpen-Berchem*	O	7 38		8 39		9 38	10 38	11 38	12 38	13 38	14 38	14 38	15 38	16 38	17 38	18 38		19 38	20 38		
25	*Antwerpen-Centraal*	O	7 42		8 43		9 42	10 42	11 42	12 42	13 42	14 42	14 42	15 42	16 42	17 42	18 42		19 42	20 42		

JEMEPPE-SUR-SAMBRE - CHARLEROI-S - LA LOUVIERE-S. - MONS-TOURNAI-MOUSCRON → OSTENDE

Le week-end en période touristique

tab km			L 8691						
125	*Liège-Palais*		*19 41*						
125	*Liège-Guillemins*		*19 49*						
125	*Huy*		*20 09*						
130	*Namur*		*20 29*						
118	*Charleroi-Sud*		*20 58*						
0	**Mons**		21 32						
5	Ghlin		|						
8	Erbisœul		|						
11	Jurbise		21 42						
14	Lens		21 46						
18	Cambron-Casteau		21 49						
20	Brugelette		21 52						
21	Mévergnies-Attre		21 54						
24	Maffle		21 57						
25	**Ath**	O	22 00						
94	*Bruxelles-Brussel* *Midi/Zuid*	O	*22 54*						
94	*Centr.*	O	*22 59*						
94	*Nord/Noord*	O	*23 03*						
25	*Mechelen*	O							
25	*Antwerpen-Berchem*	O							
25	*Antwerpen-Centraal*	O							

CAMBRON-CASTEAU

Parc Paradisio

B-Excursion 130

NOUVEAU !

94

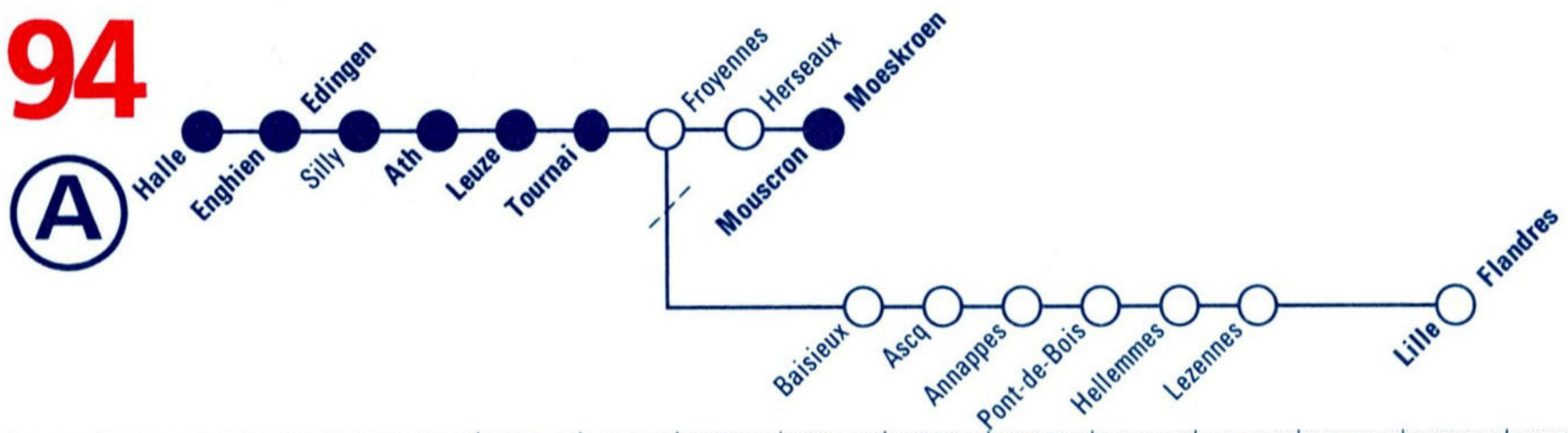

94

tab km			IC M 755	P 3120	IC J 854	IR b 1553	IC M 756	IR n 2154	P 3121	P 3861	IC J 855	IR b 1554	IC M 757	P 3811 ●	IC J 856	IR b 1555	IC M 758	IC J 857	IR b 1556	IC M 759	IC J 858	IR b 1557
25	*Antwerpen-Centraal*					5 00						6 00				7 00			8 00			9 00
25	*Antwerpen-Berchem*					5 04						6 04				7 04			8 04			9 04
25	*Mechelen*					5 22						6 22				7 22			8 22			9 22
96	*Schaarbeek/Schaerbeek*						5 51		6 17				6 51				7 55			8 55		
96	*Bruxelles-Nord/Noord*			5 01		5 39	5 57		6 23			6 39	6 57			7 39	8 01		8 39	9 01		9 39
96	*Bruxelles-Centr.*			5 05		5 43	6 01		6 27			6 43	7 01			7 43	8 05		8 43	9 05		9 43
96	*Brussel-Midi/Zuid*			5 10		5 48	6 07		6 32			6 48	7 07			7 48	8 10		8 48	9 10		9 48
0	**Halle**			5 26		6 04	|		6 47			7 04	|			8 04	|		9 04	|		10 04
15	**Edingen/Enghien**	○		5 36		2 6 15	|		6 57			2 7 15	|			2 8 15	|		2 9 15	|		2 10 15
15	**Edingen/Enghien**			5 37		6 22	|		6 58			7 22	|	7 43		8 22	|		9 22	|		10 22
24	Silly			5 44		6 28	|		7 04			7 28	|	7 50		8 28	|		9 28	|		10 28
38	**Ath**	○		5 52		1 6 36	6 41		7 11			1 7 36	7 41	7 58		1 8 36	8 44		1 9 36	9 44		1 10 36
38	**Ath**			5 53			6 43		7 12				7 43	8 00			8 46			9 46		
50	**Leuze**			6 02			6 52		7 20				7 52	8 09			8 55			9 55		
68	**Tournai**	○		6 13			7 03		7 30				8 03	8 20			9 06			10 06		
68	**Tournai**		5 55		6 59		7 05	7 26		7 43	7 59		8 05		8 59		9 08	9 59		10 08	10 59	
72	Froyennes		|		|		|	|		7 47	|			|		|		|		|	
84	Herseaux		6 04		7 08		7 14	7 35		7 54	8 08		8 14		9 08		9 17	10 08		10 17	11 08	
87	**Moeskroen/Mouscron**	○	6 09		7 13		7 20	7 40		7 59	8 13		8 20		9 13		9 22	10 13		10 22	11 13	
75	*Lille Flandres*	○	*6 43*		*7 44*			*8 10*		*8 46*	*8 46*				*9 48*		*9 48*				*11 46*	

tab km			L 5700	L 5704	L 5710	L 5712	L 5716
0	**Tournai**		6 18	7 07	8 08	8 44	9 47
4	Froyennes		6 22	|	|	|	|
224	Baisieux		6 30	7 17	8 17	8 54	|
224	Ascq		6 34	7 23	8 23	9 00	|
224	Annappes		6 36	7 25	8 25	|	|
224	Pont-de-Bois		6 39	7 27	8 27	|	|
224	Hellemmes		6 41	7 29	|	|	|
224	Lezennes		6 43	7 32	|	9 04	|
224	**Lille Flandres**	○	6 48	7 37	8 34	9 09	10 06

tab km			IC M 760	IC J 859	IR b 1558	IC M 761	P 3873 ③ ●	IC J 860	IR b 1559	IC M 762	IC J 861	IR b 1560	IC M 763	IC J 862	IR b 1561	IC M 764		IC J 863	IR b 1562	IC M 765	IR n 2163	IC J 864
25	*Antwerpen-Centraal*				10 00				11 00			12 00			13 00				14 00			
25	*Antwerpen-Berchem*				10 04				11 04			12 04			13 04				14 04			
25	*Mechelen*				10 22				11 22			12 22			13 22				14 22			
96	*Schaarbeek/Schaerbeek*		9 55			10 55				11 55			12 55			13 55				14 55		
96	*Bruxelles-* *Nord/Noord*		10 01		10 39	11 01			11 39	12 01		12 39	13 01		13 39	14 01			14 39	15 01		
96	*Bruxelles-* *Centr.*		10 05		10 43	11 05			11 43	12 05		12 43	13 05		13 43	14 05			14 43	15 05		
96	*Brussel* *Midi/Zuid*		10 10		10 48	11 10			11 48	12 10		12 48	13 10		13 48	14 10			14 48	15 10		
0	**Halle**				11 04				12 04			13 04			14 04				15 04			
15	**Edingen/Enghien**	O			2 11 15				2 12 15			2 13 15			2 14 15				2 15 15			
15	**Edingen/Enghien**				11 22				12 22			13 22			14 22				15 22			
24	Silly				11 28				12 28			13 28			14 28				15 28			
38	**Ath**	O	10 44		1 11 36	11 44			1 12 36	12 43		1 13 36	13 44		1 14 36	14 44			1 15 36	15 44		
38	**Ath**		10 46			11 46				12 44			13 46			14 46				15 46		
50	**Leuze**		10 55			11 55				12 53			13 55			14 55				15 55		
68	**Tournai**	O	11 06			12 06				13 03			14 06			15 06				16 06		
68	**Tournai**		11 08	11 59		12 08	12 28	12 59		13 05	13 59		14 08	14 59		15 08		15 59		16 08	16 25	16 59
72	Froyennes		|	|		|	12 32	|		|	|		|	|		|		|	16 29	|
84	Herseaux		11 17	12 08		12 17	12 40	13 08		13 14	14 08		14 17	15 08		15 17		16 08		16 17	16 38	17 08
87	**Moeskroen/Mouscron**	O	11 22	12 13		12 22	12 44	13 13		13 19	14 13		14 22	15 13		15 22		16 13		16 22	16 42	17 13
75	*Lille Flandres*	O		*12 47*			*13 10*	*13 46*		*13 46*				*15 46*				*16 43*				*17 46*
			L 5718			L 5720	L 5726			L 5728						L 5732	L 5736				L 5740	
0	**Tournai**		11 30			12 11	12 38			13 07						15 12	15 39				16 28	
4	Froyennes		|			12 15	12 42			13 12						15 16	15 43				|	
224	Baisieux		|			12 22	|			13 19						|	15 51				16 38	
224	Ascq		|			12 28	|			13 24						|	15 56				16 42	
224	Annappes		|			12 30	|			13 26						|	|			|	
224	Pont-de-Bois		|			12 32	|			13 29						|	16 00				|	
224	Hellemmes		|			|	|			13 31						|	16 02				16 46	
224	Lezennes		|			12 35	|			13 34						|	16 05				16 49	
224	**Lille Flandres**	O	11 50			12 40	12 58			13 39						15 32	16 10				16 54	

1 Zie verder tabel 91.
2 Zie verder tabel 123.

1 Voir tableau 91.
2 Voir tableau 123.

94

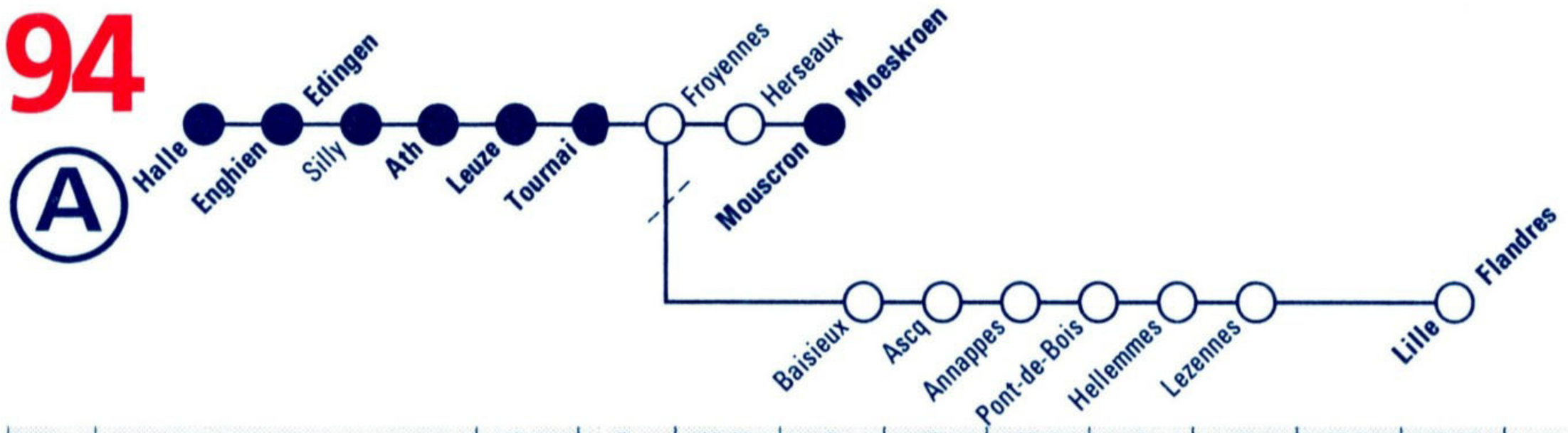

94

tab km			IR b 1563	P 4509	IC M 766	P 4501	P 4502	IC J 865	P 4965	P 4813	IR b 1564	IC M 767	P 4967	P 4503	P 4504	IC J 866	IR b 1565	IC M 768	IC J 867	IR b 1566	IC M 769	IC J 868
						2				▲												
25	*Antwerpen-Centraal*		15 00								16 00						17 00			18 00		
25	*Antwerpen-Berchem*		15 04								16 04						17 04			18 04		
25	*Mechelen*		15 22								16 22						17 22			18 22		
96	*Schaarbeek/Schaerbeek*			15 35	15 52	15 57	16 15		16 18			16 51	16 54	17 09	17 25			17 55			18 55	
96	*Bruxelles-Brussel* *Nord/Noord*		15 39	15 41	15 58	16 03	16 21		16 24		16 39	16 57	17 01	17 15	17 31		17 39	18 01		18 39	19 01	
96	*Centr.*		15 43	15 45	16 03	16 09	16 25		16 28		16 43	17 01	17 05	17 19	17 35		17 43	18 05		18 43	19 05	
96	*Midi/Zuid*		15 48	15 51	16 10	16 14	16 31		16 34		16 48	17 07	17 10	17 25	17 40		17 48	18 10		18 48	19 10	
0	**Halle**		16 04	16 10	|	16 28	|		16 51		17 04	|	17 28	17 41	|		18 04	|		19 04	|	
15	**Edingen/Enghien**	○	3 16 15	16 20		16 38			3 17 01		3 17 15		3 17 38	17 51	18 03		3 18 15			3 19 15		
15	**Edingen/Enghien**		16 22			16 39				17 06	17 22			17 52	18 04		18 22			19 22		
24	Silly		16 28			16 46				17 12	17 28			17 59	|		18 28	|		19 28	|	
38	**Ath**	○	1 16 36		16 44	16 54	17 08			17 20	1 17 36	17 41		18 08	18 17		1 18 36	18 44		1 19 36	19 44	
38	**Ath**				16 46	16 56	17 10					17 43		18 10	18 19			18 46			19 46	
50	**Leuze**				16 55	17 05	17 19					17 52		18 19	18 29			18 55			19 55	
68	**Tournai**	○			17 06	17 17	17 30					18 04		18 31	18 40			19 06			20 06	
68	**Tournai**				17 08	|	17 32	18 00				18 06			18 42	19 00		19 08	20 00		20 08	20 59	
72	Froyennes				|		17 36	|				|		|	|		|	|		|	|	
84	Herseaux				17 17		17 43	18 09				18 14			18 51	19 09		19 17	20 09		20 17	21 08	
87	**Moeskroen/Mouscron**	○			17 22		17 48	18 14				18 20			18 56	19 14		19 22	20 14		20 22	21 13	
75	*Lille Flandres*	○						*18 42*								*19 45*			*20 42*			*21 40*

tab km				L 5744			L 5748			L 5754		
0	**Tournai**			17 27			18 20			19 27		
4	Froyennes			17 31			18 24			|		
224	Baisieux			|			18 32			19 37		
224	Ascq			17 42			18 36			19 43		
224	Annappes			|			18 38			|		
224	Pont-de-Bois						18 41					
224	Hellemmes						|				
224	Lezennes											
224	**Lille Flandres**	○		17 51			18 47			19 52		

tab km		IR b 1567	IC M 770	IR b 1568	IC M 771	IR b 1569	IC M 772	IR b 1570	IC M 773
25	*Antwerpen-Centraal*	19 00							
25	*Antwerpen-Berchem*	19 04							
25	*Mechelen*	19 22							
96	*Schaarbeek/Schaerbeek*		19 55		20 55		21 55		22 55
96	*Bruxelles-Brussel* *Nord/Noord*	19 39	20 01	20 39	21 01	21 39	22 01	22 39	23 01
96	*Centr.*	19 43	20 05	20 43	21 05	21 43	22 05	22 43	23 05
96	*Midi/Zuid*	19 49	20 10	20 48	21 10	21 48	22 10	22 51	23 10
0	**Halle**	20 04	|	21 04	|	22 04	|	23 07	23 23
15	**Edingen/Enghien** ○	3 20 15	|	3 21 15	|	3 22 15	|	3 23 18	23 33
15	**Edingen/Enghien**	20 22	|	21 23	|	22 22	|	23 24	23 34
24	Silly	20 28	|	21 29	|	22 28	|	23 30	|
38	**Ath** ○	1 20 36	20 44	1 21 37	21 44	22 36	22 44	23 38	23 45
38	**Ath**		20 46		21 46		22 46		23 47
50	**Leuze**		20 55		21 55		22 55		23 56
68	**Tournai** ○		21 06		22 06		23 06		0 06
68	**Tournai**		21 08		22 08		23 08		
72	Froyennes		|		|		|		
84	Herseaux		21 17		22 17		23 17		
87	**Moeskroen/Mouscron** ○		21 22		22 22		23 22		
75	*Lille Flandres* ○								

tab km		L 5756
0	**Tournai**	21 28
4	Froyennes	|
224	Baisieux	|
224	Ascq	|
224	Annappes	|
224	Pont-de-Bois	|
224	Hellemmes	|
224	Lezennes	|
224	**Lille Flandres** ○	21 47

1 Zie verder tabel 91.
2 Stopt te Brussel-Congres 16 06.
3 Zie verder tabel 123.

1 Voir tableau 91.
2 Arrêt à Bruxelles-Congrès 16 06.
3 Voir tableau 123.

DOORNIK

Op ontdekking in Doornik

B-Dagtrip 153

NIEUW !

94

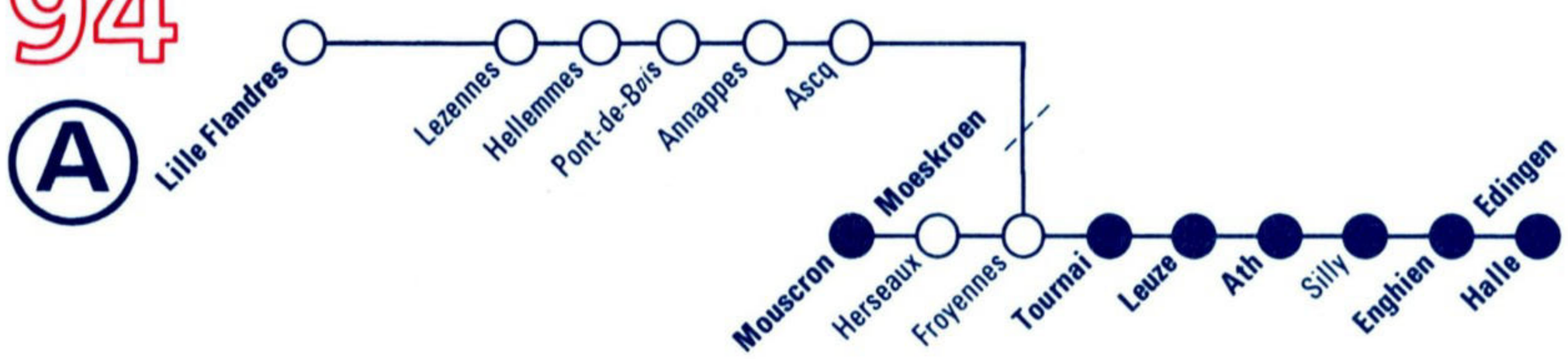

94

tab km																								
															L 5703		L 5705			L 5709				
224	**Lille Flandres**														6 28		6 54			7 42				
224	Lezennes														6 33		|			7 47				
224	Hellemmes														6 35		7 00			7 49				
224	Pont-de-Bois														6 37		|			7 51				
224	Annappes														|		|			7 53				
224	Ascq														6 40		7 05			7 55				
224	Baisieux														6 46		7 11			8 01				
0	Froyennes														6 54		7 20			8 07				
4	**Tournai**	O													6 58		7 24			8 11				
			P 3800	IR b 1578	IR n 2178	P 3801	IC M 776	IR b 1579	P 3802	P 3977	P 3803	IC M 777	P 3978	IR b 1580	P 3804	P 3805	IC M 778	IR b 1581	IC J 881	IR n 2181	IC M 779	IR b 1582		
tab km														4	5									
75	*Lille Flandres*																		6 55					
0	**Moeskroen/Mouscron**				4 54		5 15		5 44			6 10			6 49		7 15		7 26	7 57	8 15			
3	Herseaux				4 58		5 20		5 49			6 15			6 54		7 20		7 30	8 02	8 20			
15	Froyennes				|		|		5 57			|		|		|		8 11	|			
19	**Tournai**	O			3 5 08		5 30		6 01			6 25			7 03		7 30		6 7 40	3 8 15	8 30			
19	**Tournai**		4 27			5 12	5 32		6 03		6 13	6 27			7 05	7 15	7 32				8 32			
37	**Leuze**		4 39			5 24	5 44		6 15		6 26	6 40			7 17	7 27	7 44				8 44			
49	**Ath**	O	4 47			5 31	5 52		6 23		6 34	6 48			7 25	7 35	7 52				8 52			
49	**Ath**		4 49	5 05		5 33	5 54	6 05	6 25		6 36	6 50		7 05	7 27	7 37	7 54	8 05			8 54	9 05		
61	Silly		4 58	5 13		5 41	|	6 13	|		6 46	|		7 13	|	7 46	|	8 13			|	9 13		
72	**Edingen/Enghien**	O	5 04	5 19		5 47	|	6 19	|		6 53	|		7 19	7 40	7 53	|	8 19			|	9 19		
72	**Edingen/Enghien**		5 05	5 27		5 48	|	6 27	|	6 43	6 54	|	7 10	7 27	7 41	7 54	|	8 27			|	9 27		
87	**Halle**	O	1 5 15	2 5 37		1 5 58	|	2 6 37	|	1 6 53	1 7 05	|	1 7 20	2 7 37	1 7 51	1 8 04	|	2 8 37			|	2 9 37		
96	Bruxelles-Brussel Midi/Zuid	O	5 30	5 54		6 13	6 28	6 54	7 00	7 08	7 21	7 28	7 39	7 54	8 05	8 19	8 28	8 54			9 28	9 54		
96	Bruxelles-Brussel Centr.	O	5 35	5 59		6 18	6 34	6 59	7 05	7 14	7 28	7 34	7 44	7 59	8 10	8 27	8 34	8 59			9 34	9 59		
96	Bruxelles-Brussel Nord/Noord	O	5 39	6 03		6 22	6 38	7 03	7 09	7 18	7 32	7 38	7 49	8 04	8 16	8 31	8 38	9 03			9 38	10 03		
25	*Schaarbeek/Schaerbeek*	O	5 44			6 29	6 45		7 14	7 25	7 38	7 44	7 55		8 22	8 37	8 44				9 44			
25	*Mechelen*	O		6 20				7 20						8 23				9 20				10 20		
25	*Antwerpen-Berchem*	O		6 38				7 38						8 40				9 38				10 38		
25	*Antwerpen-Centraal*	O		6 42				7 42						8 44				9 42				10 42		

tab km			L 5717				L 5723			L 5727						L 5731	L 5733 ⑧	L 5737			L 5739 ⑤	
224	**Lille Flandres**		8 11				9 52			10 39						12 10	12 50	13 11			14 12	
224	Lezennes		8 15				|			10 44						12 14	|	|			|	
224	Hellemmes		|				|			|						12 17	|				|	
224	Pont-de-Bois		8 18				|			10 47						12 19	|	|			|	
224	Annappes		|				|			10 49						12 21	|	|			|	
224	Ascq		8 21				|			10 51						12 23	|	|			|	
224	Baisieux		8 27				|			10 57						12 29	|	|			|	
0	Froyennes		8 34				|			11 05						12 37	|	|			|	
4	**Tournai**	O	8 38				7 10 10			11 09						12 41	13 08	13 29			14 30	
tab km			IC J 882	IC M 780	IR b 1583		IC J 883	IC M 781	IR b 1584	IC J 884	IC M 782	IR b 1585	IC J 885	P 3812 ③ ●	IC M 783	IR b 1586	IC J 886	P 3885 ③ ●	IC M 784	IR b 1587		IC J 887	IC M 785	IR b 1588
75	*Lille Flandres*		*8 00*				*8 56*			*9 58*							*11 55*					*13 05*	*13 25*	
0	**Moeskroen/Mouscron**		**8 29**	**9 15**			**9 29**	**10 15**		**10 29**	**11 15**		**11 29**		**12 15**		**12 30**	12 55	**13 11**			**13 28**	**14 12**	
3	Herseaux		**8 33**	**9 20**			**9 33**	**10 20**		**10 33**	**11 20**		**11 33**		**12 20**		**12 34**	13 00	**13 16**			**13 32**	**14 17**	
15	Froyennes		|	|			|	|		|		|		|		13 08	|			|	
19	**Tournai**	O	6 **8 43**	**9 30**			6 **9 43**	**10 30**		6 **10 43**	**11 30**		6 **11 43**		**12 30**		6 **12 44**	13 12	**13 26**			6 **13 42**	**14 27**	
19	**Tournai**			**9 32**				**10 32**			**11 32**			12 14	**12 32**				**13 32**				**14 33**	
37	**Leuze**			**9 44**				**10 44**			**11 44**			12 26	**12 44**				**13 44**				**14 45**	
49	**Ath**	O		**9 52**				**10 52**			**11 52**			12 34	**12 52**				**13 52**				**14 53**	
49	**Ath**			**9 54**	**10 05**			**10 54**	**11 05**		**11 54**	**12 05**			**12 54**	**13 05**			**13 54**	**14 05**			**14 54**	**15 05**
61	Silly			|	**10 13**			|	**11 13**		|	**12 13**			|	**13 13**			|	**14 13**			|	**15 13**
72	**Edingen/Enghien**	O		|	**10 19**			|	**11 19**		|	**12 19**			|	**13 19**			|	**14 19**			|	**15 19**
72	**Edingen/Enghien**			|	**10 27**			|	**11 27**		|	**12 27**			|	**13 27**			|	**14 27**			|	**15 27**
87	**Halle**	O		|	2 **10 37**			|	2 **11 37**		|	2 **12 37**			|	2 **13 37**			|	2 **14 37**			|	2 **15 37**
96	*Bruxelles-Midi/Zuid*	O		**10 28**	**10 54**			**11 28**	**11 54**		**12 28**	**12 54**			**13 28**	**13 54**			**14 28**	**14 54**			**15 28**	**15 54**
96	*Bruxelles-Centr.*	O		**10 34**	**10 59**			**11 34**	**11 59**		**12 34**	**12 59**			**13 34**	**13 59**			**14 34**	**14 59**			**15 34**	**15 59**
96	*Brussel Noord/Noord*	O		**10 38**	**11 03**			**11 38**	**12 03**		**12 38**	**13 03**			**13 38**	**14 03**			**14 38**	**15 03**			**15 38**	**16 03**
25	*Schaarbeek/Schaerbeek*	O		**10 44**				**11 44**			**12 44**				**13 44**				**14 44**				**15 44**	
25	*Mechelen*	O			**11 20**				**12 20**			**13 20**				**14 20**				**15 20**				**16 20**
25	*Antwerpen-Berchem*	O			**11 38**				**12 38**			**13 38**				**14 38**				**15 38**				**16 38**
25	*Antwerpen-Centraal*	O			**11 42**				**12 42**			**13 42**				**14 42**				**15 42**				**16 42**

1 Zie verder tabel 96.
2 Zie verder tabellen 96, 25.
3 Zie verder tabellen 78, 118, 117, 124.
4 Stopt te Brussel-Congres 8 01.
5 Stopt te Brussel-Congres 8 13.
6 Zie verder tabellen 78, 118, 130, 125, 34.
7 Zie verder tabel 78.
8 Rijdt niet op vrijdag.

1 Voir tableau 96.
2 Voir tableaux 96, 25.
3 Voir tableaux 78, 118, 117, 124.
4 Arrêt à Bruxelles-Congrès 8 01.
5 Arrêt à Bruxelles-Congrès 8 13.
6 Voir tableaux 78, 118, 130, 125, 34.
7 Voir tableau 78.
8 Ne circule pas les vendredis.

94

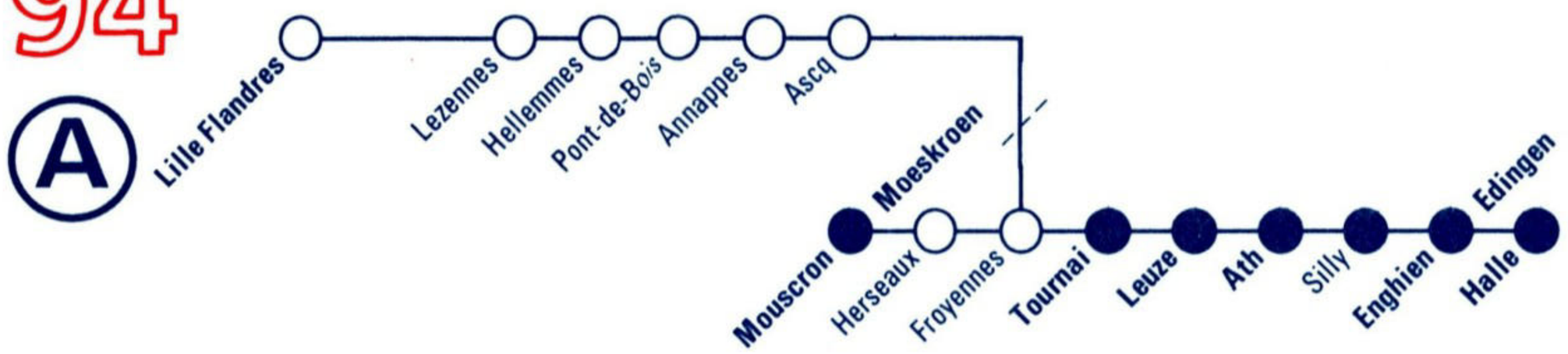

tab km																							
			L 5741				L 5745			L 5749			L 5755	L 5757						L 5763	
224	**Lille Flandres**		15 08				15 51			16 39			17 08	18 06						19 45	
224	Lezennes		|				15 56			16 43			17 13	18 10						|	
224	Hellemmes		|				15 58			16 46			17 15	18 12						|	
224	Pont-de-Bois		|				16 00			16 48			17 17	18 14						|	
224	Annappes		|				16 02			16 50			17 19	18 17						|	
224	Ascq		|				16 04			16 52			17 21	18 20						19 54	
224	Baisieux		|				16 10			16 58			17 27	18 26						20 00	
0	Froyennes		|				16 16			|			17 33	|					|	
4	**Tournai**	O	15 27				16 20			17 08			17 37	18 36						4 20 09	
			IC J	IC M	IR b	IC J	P	IC M	IR b	IC J	IR n	IC M	IR b	IC J	IC M	IR b	IC J	IC M	IR b	IC J	IC M	IR b
			888	786	1589	889	4821	787	1590	890	2190	788	1591	891	789	1592	892	790	1593	893	791	1594
tab km							●															
75	*Lille Flandres*		13 57							15 54				16 53			17 55			18 52		
0	**Moeskroen/Mouscron**		14 29	15 15		15 29		16 15		16 25	17 02	17 15		17 29	18 17		18 29	19 15		19 29	20 15	
3	Herseaux		14 33	15 20		15 33		16 20		16 29	17 06	17 20		17 33	18 22		18 33	19 20		19 33	20 20	
15	Froyennes		|	|		|		|		16 37	|		|			|		|		|	
19	**Tournai**	O	1 14 43	15 30		1 15 43		16 30		1 16 41	3 17 16	17 30		1 17 43	18 32		1 18 43	19 30		1 19 43	20 30	
19	**Tournai**			15 32			16 16	16 32				17 32			18 41			19 32			20 32	
37	**Leuze**			15 44			16 28	16 44				17 44			18 53			19 44			20 44	
49	**Ath**	O		15 52			16 36	16 52				17 52			19 00			19 52			20 52	
49	**Ath**			15 54	16 05		16 38	16 54	17 05			17 54	18 05		19 01	19 04		19 54	20 04		20 54	21 05
61	Silly			|	16 13		16 47	|	17 13			|	18 13	|	19 12		|	20 12		|	21 13
72	**Edingen/Enghien**	O		|	16 19		16 53	|	17 19			|	18 19	|	19 18		|	20 18		|	21 19
72	**Edingen/Enghien**			|	16 27			|	17 27			|	18 27	|	19 27		|	20 27		|	21 27
87	**Halle**	O		|	2 16 37			|	2 17 37			|	2 18 37	|	2 19 37		|	2 20 37		|	2 21 37
96	*Bruxelles-Brussel* *Midi/Zuid*	O		16 28	16 54			17 28	17 54			18 28	18 54		19 35	19 54		20 28	20 54		21 28	21 54
96	*Centr.*	O		16 34	16 59			17 34	17 59			18 34	18 59		19 40	19 59		20 34	20 59		21 34	21 59
96	*Nord/Noord*	O		16 38	17 03			17 38	18 03			18 38	19 03		19 44	20 03		20 38	21 03		21 38	22 03
25	*Schaarbeek/Schaerbeek*	O		16 44				17 44				18 44			19 50			20 44			21 44	
25	*Mechelen*	O			17 21				18 20				19 20			20 20						
25	*Antwerpen-Berchem*	O			17 38				18 38				19 38			20 38						
25	*Antwerpen-Centraal*	O			17 42				18 42				19 42			20 42						

tab km							L 5769
224	**Lille Flandres**						21 56
224	Lezennes						|
224	Hellemmes						|
224	Pont-de-Bois						|
224	Annappes						|
224	Ascq						|
224	Baisieux						|
0	Froyennes						|
4	**Tournai**	O					4 22 14

tab km			IC J 894	IC M 792	IR b 1595	IC J 895	IC M 793
75	*Lille Flandres*		*19 55*	*20 28*		*21 03*	
0	**Moeskroen/Mouscron**		20 29	21 15		21 30	22 15
3	Herseaux		20 33	21 20		21 34	22 20
15	Froyennes		|	|		|	|
19	**Tournai**	O	1 20 43	21 30		1 21 44	22 30
19	**Tournai**			21 32			22 32
37	**Leuze**			21 44			22 44
49	**Ath**	O		21 52			22 52
49	**Ath**			21 54	22 05		22 54
61	Silly			|	22 13		|
72	**Edingen/Enghien**	O		|	22 19		23 06
72	**Edingen/Enghien**			|	22 27		23 07
87	**Halle**	O		|	5 22 37		|
96	*Bruxelles-Brussel Midi/Zuid*	O		22 27	22 54		23 30
96	*Bruxelles-Brussel Centr.*	O		22 34			23 34
96	*Bruxelles-Brussel Nord/Noord*	O		22 38			23 38
25	*Schaarbeek/Schaerbeek*	O		22 44			23 44
25	*Mechelen*	O					
25	*Antwerpen-Berchem*	O					
25	*Antwerpen-Centraal*	O					

1 Zie verder tabellen 78, 118, 130, 125, 34.
2 Zie verder tabellen 96, 25.
3 Zie verder tabellen 78, 118, 117, 124.
4 Zie verder tabel 78.
5 Zie verder tabel 96.

1 Voir tableaux 78, 118, 130, 125, 34.
2 Voir tableaux 96, 25.
3 Voir tableaux 78, 118, 117, 124.
4 Voir tableau 78.
5 Voir tableau 96.

BRUXELLES

Autoworld

B-Excursion 113*

96

96

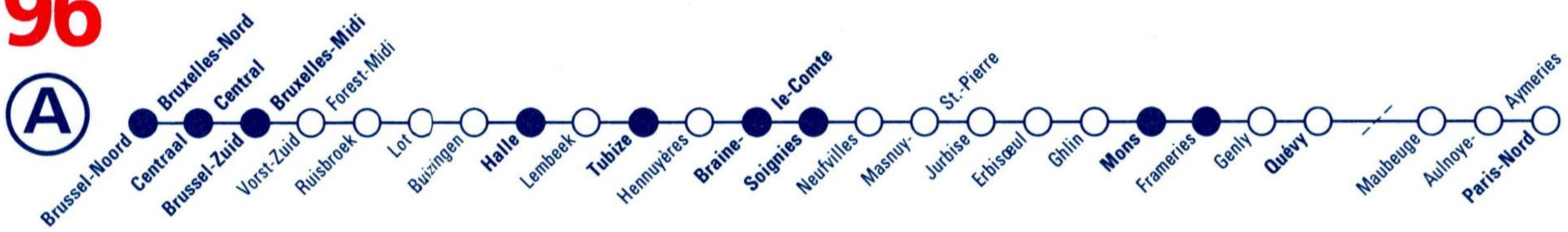

tab km			L 8654	L 8505	P 3126	L 8655	L 5952	P 3120	L 6604	IC I 804	L 8506	L 8656	IR b 1553	IR o 2229	L 6605	P 3121	IC I 805	L 8507	IR b 1554	9308	P 3512	P 3550
					▲															5		
25	*Antwerpen-Centraal*								*4 03*				5 00	*5 03*	*5 03*	*5 30*	*5 49*		6 00			
25	*Antwerpen-Berchem*								*4 07*				5 04	*5 07*	*5 07*	*5 34*	*5 53*		6 04			
25	*Mechelen*								*4 41*				5 22	*5 41*	*5 41*	*5 52*	*6 09*		6 22			
25	*Schaarbeek/Schaerbeek*				*4 17*				*4 59*	5 30			*5 30*	*5 59*	6 06	6 17	6 25		*6 26*			
0	**Bruxelles-Brussel** Nord/Noord				4 40			5 01	5 11	5 35			5 39	6 07	6 11	6 23	6 31		6 39			
	Centr.				4 44			5 05	5 15	5 39			5 43	6 11	6 15	6 27	6 35		6 43			
	Midi/Zuid				4 50			5 10	5 21	5 45			5 48	6 17	6 21	6 32	6 40		6 48	7 00		
7	Forest-Midi/Vorst-Zuid				4 54			5 14	|	|			5 52	6 21	|	|	|		|			
9	Ruisbroek				4 57			|	5 28	|			|	|	6 28	|	|		|			
13	Lot				5 01			|	5 32	|			|	|	6 32	|	|		|			
15	Buizingen				5 04			|	|	|			5 57	|	|	|	|		|			
18	**Halle**	O			5 10			1 5 25	5 39	5 59			4 6 03	6 31	6 39	1 6 46	|	|	4 7 03	|		
18	**Halle**				5 10				5 40	5 59				6 32	6 39							
20	Lembeek				5 13				5 43	|				|	6 42							
23	**Tubize**				5 16				5 47	6 03				6 38	6 46							
28	Hennuyères				5 21				5 51	|				|	6 50							
34	**Braine-le-Comte**	O			5 26				2 5 56	6 10				2 6 45	6 55		7 00					
34	**Braine-le-Comte**				5 27					6 11							7 02					7 34
40	**Soignies**	O			5 33					6 16							7 06					7 38
40	**Soignies**				5 33					6 16	6 23						7 07	7 09				7 39
45	Neufvilles				5 38					|	6 27						|	7 13				7 43
49	Masnuy-Saint-Pierre				5 42					|	6 31						|	7 16				7 47
53	Jurbise	O			5 46					6 24	6 34						|	7 20				7 50
53	Jurbise		4 58		5 47	6 00				6 24	6 35	7 00					|	7 21			7 42	7 51
56	Erbisœul		5 01		|	|			|	6 38	|					|	7 24			|	7 54
59	Ghlin		5 05		|	|			|	6 41	|					|	7 27			|	7 57
64	**Mons**	O	5 10		5 54	6 09				3 6 32	6 46	7 09					3 7 21	7 32		7 38	7 51	3 8 02
78	*Saint-Ghislain*	O	*5 45*			*6 45*				6 45	*7 02*	*7 43*					7 43	*7 59*		*7 59*	*8 15*	8 15
64	**Mons**			5 17			6 16				6 48							7 56		7 40		
71	Frameries			5 22			|				6 53							8 01		|		
72	Genly			5 24			|				6 55							8 03		|		
78	**Quévy**	O		5 30			|				7 01							8 09		|		
	Maubeuge	O					6 36															
252	*Aulnoye-Aymeries*	O																				
252	*Paris-Nord*	O																		9 05		

tab km			L 8657	IR o 2230	L 6606 ▲	L 6606 6	IC I 806	L 8508	IR b 1555	9412 5	L 5956	L 8658	IR o 2231	L 6607	IC I 807 7	L 8509	IR b 1556	9316 5	L 8659	IR o 2232	L 6608	IC I 808
25	*Antwerpen-Centraal*			*6 19*	*6 19*	*6 19*	*6 54*		**7 00**				*7 19*	*7 30*	*7 49*		**8 00**	**8 15**		*8 19*	*8 19*	*8 49*
25	*Antwerpen-Berchem*			*6 23*	*6 23*	*6 23*	*6 58*		**7 04**				*7 23*	*7 34*	*7 53*		**8 04**			*8 23*	*8 23*	*8 53*
25	*Mechelen*			*6 41*	*6 41*	*6 41*	*7 13*		**7 22**				*7 41*	*7 52*	*8 09*		**8 22**			*8 41*	*8 41*	*9 09*
25	*Schaarbeek/Schaerbeek*			*6 59*	7 06	7 06	**7 30**		*7 30*				*7 59*	8 07	**8 28**		*8 28*			*8 59*	9 06	**9 30**
0	**Bruxelles-Brussel** Nord/Noord			**7 07**	7 11	7 11	**7 35**		**7 39**				**8 07**	8 12	**8 33**		**8 39**			**9 07**	9 10	**9 35**
	Centr.			**7 11**	7 15	7 15	**7 40**		**7 43**				**8 11**	8 16	**8 39**		**8 43**			**9 11**	9 14	**9 39**
	Midi/Zuid			**7 17**	7 21	7 21	**7 45**		**7 48**	**8 02**			**8 17**	8 21	**8 45**		**8 48**	**9 02**		**9 17**	9 21	**9 45**
7	Forest-Midi/Vorst-Zuid			**7 21**	|	|			|	|			**8 21**	|		|	|		**9 21**	|	
9	Ruisbroek			|	7 28	7 28	|		|	|			|	8 28		|	|			|	9 28	|
13	Lot			|	7 32	7 32	|		|	|			|	8 32		|	|			|	9 32	|
15	Buizingen			|	|	|		**7 57**	|			|	|		**8 57**	|			|	|	
18	**Halle**	O		**7 31**	7 39	7 39	|		4 **8 03**	|			**8 31**	8 39		4 **9 03**	|		**9 31**	9 39	|
18	**Halle**			**7 32**	7 40	7 40	|		|	|			**8 32**	8 40		|	|		**9 32**	9 40	|
20	Lembeek			|	7 43	7 43	|		|	|			|	8 43		|	|		|	9 43	|
23	**Tubize**			**7 38**	7 47	7 47	|		|	|			**8 38**	8 46		|	|		**9 38**	9 47	|
28	Hennuyères			|	7 52	7 52	|		|	|			|	|		|	|		|	9 51	|
34	**Braine-le-Comte**	O		2 **7 45**	7 57	2 7 57	**8 05**		|	|			2 **8 45**	|	**9 05**		|	|	2 **9 45**	2 9 56	**10 05**
34	**Braine-le-Comte**				7 58		**8 07**	8 11	|	|			|	|	**9 07**	9 13	|	|	|	|	|	**10 07**
40	**Soignies**	O			8 03		**8 11**	8 15	|	|			|	|	**9 11**	9 17	|	|	|	|	|	**10 11**
40	**Soignies**				|	|	**8 12**	8 16	|	|			|	|	**9 12**	9 18	|	|	|	|	|	**10 12**
45	Neufvilles				|	|	|	8 20	|	|			|	|	|	9 22	|	|	|	|	|	|
49	Masnuy-Saint-Pierre				|	|	|	8 23	|	|			|	|	|	9 25	|	|	|	|	|	|
53	Jurbise	O			|	|	|	8 27	|	|			|	|	|	9 29	|	|	|	|	|	|
53	Jurbise		8 00		|	|	|	8 36	|	|	9 00		|	|	9 36	|	|	10 00	|	|	|
56	Erbisœul		|		|	|	|	8 39	|	|	|		|	|	9 39	|	|	|	|	|	|
59	Ghlin		|		|	|	|	8 42	|	|	|		|	|	9 42	|	|	|	|	|	|
64	**Mons**	O	8 09		|	|	3 **8 26**	8 47	|	|	9 09		|	3 **9 26**	9 47	|	|	10 09	|	|	3 **10 26**
78	*Saint-Ghislain*	O	*8 43*				**8 43**					*9 43*			**9 43**				*10 43*			**10 43**
64	**Mons**							8 49		|	8 55					9 49		|				
71	Frameries							8 54		|	|				9 54		|				
72	Genly							8 56		|	|				9 56		|				
78	**Quévy**	O						9 02		|	|				10 02		|				
	Maubeuge	O																				
252	*Aulnoye-Aymeries*	O									9 16											
252	*Paris-Nord*	O								**10 05**								**11 05**				

1 Zie verder tabel 94.
2 Zie verder tabel 108.
3 Zie verder tabellen 78, 97.
4 Zie verder tabellen 94, 123, 91.
5 Verplichte plaatsreservering en Thalys vervoerbewijs.
6 Rijdt enkel tijdens de jaarlijkse vakantie.
7 Stopt te Brussel-Congres 8 36, Brussel-Kapellekerk 8 41.

1 Voir tableau 94.
2 Voir tableau 108.
3 Voir tableaux 78, 97.
4 Voir tableaux 94, 123, 91.
5 Réservation et billet Thalys obligatoires.
6 Circule uniquement pendant les congés annuels.
7 Arrêt à Bruxelles-Congrès 8 36, Bruxelles-Chapelle 8 41.

96

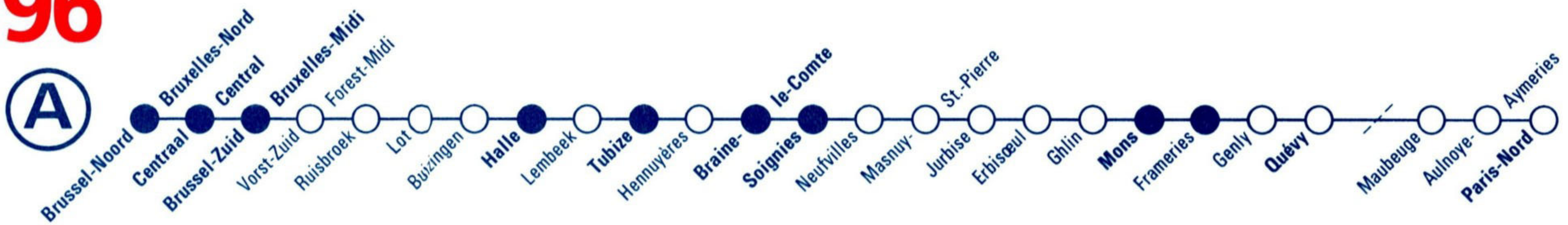

96

tab km			L 8510	IR b 1557	9320	L 5960	L 8660	IR o 2233	L 6609	IC l 809	L 8511	IR b 1558	9324	L 8661	IR o 2234	L 6610	IC l 810	L 8512	IR b 1559	9328	L 8662	IR o 2235
					2								2							2		
25	*Antwerpen-Centraal*			9 00				*9 19*	*9 19*	*9 49*		10 00			*10 19*	*10 19*	*10 49*		11 00			*11 19*
25	*Antwerpen-Berchem*			9 04	9 17			*9 23*	*9 23*	*9 53*		10 04			*10 23*	*10 23*	*10 53*		11 04	11 17		*11 23*
25	*Mechelen*			9 22				*9 41*	*9 41*	*10 09*		10 22			*10 41*	*10 41*	*11 09*		11 22			*11 41*
25	*Schaarbeek/Schaerbeek*			*9 30*				*9 59*	10 06	10 30		*10 30*			*10 59*	11 06	11 30		*11 30*			*11 59*
0	**Bruxelles-Brussel** Nord/Noord			9 39				10 07	10 11	10 35		10 39			11 07	11 10	11 35		11 39			12 07
	Centr.			9 43				10 11	10 15	10 39		10 43			11 11	11 14	11 39		11 43			12 11
	Midi/Zuid			9 48	10 02			10 17	10 21	10 45		10 48	11 02		11 17	11 21	11 45		11 48	12 02		12 17
7	Forest-Midi/Vorst-Zuid							10 21							11 21							12 21
9	Ruisbroek								10 28							11 28						
13	Lot								10 32							11 32						
15	Buizingen			9 57								10 57							11 57			
18	**Halle**	O		1 10 03				10 31	10 39			1 11 03			11 31	11 39			1 12 03			12 31
18	**Halle**							10 32	10 40						11 32	11 40						12 32
20	Lembeek								10 43							11 43						
23	**Tubize**							10 38	10 46						11 38	11 47						12 38
28	Hennuyères															11 51						
34	**Braine-le-Comte**	O						3 10 45		11 05					3 11 45	3 11 56	12 05					3 12 45
34	**Braine-le-Comte**		10 13							11 07	11 13						12 07	12 13				
40	**Soignies**	O	10 17							11 11	11 17						12 11	12 17				
40	**Soignies**		10 18							11 12	11 18						12 12	12 18				
45	Neufvilles		10 22								11 22							12 22				
49	Masnuy-Saint-Pierre		10 25								11 25							12 25				
53	Jurbise	O	10 29								11 29							12 29				
53	Jurbise		10 36					11 00			11 36			12 00				12 36			13 00	
56	Erbisœul		10 39								11 39							12 39				
59	Ghlin		10 42								11 42							12 42				
64	**Mons**	O	10 47					11 09		4 11 26	11 47			12 09			4 12 26	12 47			13 09	
78	*Saint-Ghislain*	O						*11 43*		11 43	*12 15*			*12 43*			12 43				*13 43*	
64	**Mons**		10 49				11 07				11 49							12 49				
71	Frameries		10 54								11 54							12 54				
72	Genly		10 56								11 56							12 56				
78	**Quévy**	O	11 02								12 02							13 02				
	Maubeuge	O																				
252	*Aulnoye-Aymeries*	O					11 28															
252	*Paris-Nord*	O			12 05								13 05							14 05		

tab km			L 6611	IC I 811	P 3841 ③ ▲	L 8513	L 8663	IR b 1560	IR o 2236	L 6612	IC I 812	L 8514	IR b 1561	P 4533	9336 2	L 8664	IR o 2237	L 6613	IC I 813	L 8515	IR b 1562	9440 2
25	*Antwerpen-Centraal*		*11 19*	*11 49*				**12 00**	*12 19*	*12 19*	*12 49*		**13 00**				*13 19*	*13 19*	*13 49*		**14 00**	
25	*Antwerpen-Berchem*		*11 23*	*11 53*				**12 04**	*12 23*	*12 23*	*12 53*		**13 04**				*13 23*	*13 23*	*13 53*		**14 04**	
25	*Mechelen*		*11 41*	*12 09*				**12 22**	*12 41*	*12 41*	*13 09*		**13 22**				*13 41*	*13 41*	*14 09*		**14 22**	
25	*Schaarbeek/Schaerbeek*		12 06	**12 30**				*12 30*	*12 59*	13 06	**13 30**		*13 30*				*13 59*	14 06	**14 30**		*14 30*	
0	**Bruxelles-** Nord/Noord		12 11	**12 35**				**12 39**	**13 07**	13 11	**13 35**		**13 39**				**14 07**	14 11	**14 36**		**14 39**	
	Brussel Centr.		12 15	**12 39**				**12 43**	**13 11**	13 15	**13 39**		**13 43**				**14 11**	14 15	**14 40**		**14 43**	
	Midi/Zuid		12 21	**12 45**				**12 48**	**13 17**	13 21	**13 45**		**13 48**	13 54	**14 02**		**14 17**	14 21	**14 45**		**14 48**	**15 02**
7	Forest-Midi/Vorst-Zuid		|	|					**13 21**	|		|	|	|		**14 21**	|	|		|	|
9	Ruisbroek		12 28	|				|	|	13 28	|		|	|	|	|	14 27	|		|	|
13	Lot		12 32	|				|	|	13 32	|		14 04	|	|	|	14 31	|		|	|
15	Buizingen		|	|				**12 57**	|	|			**13 57**	14 07	|	|	|	|		**14 57**	|
18	**Halle**	O	12 39	|				**1 13 03**	**13 31**	13 39	|		**1 14 03**	14 12	|	|	**14 31**	14 38	|		**1 15 03**	|
18	**Halle**		12 41	|				|	**13 32**	13 40	|		|	14 19	|	|	**14 32**	14 39	|		|	|
20	Lembeek		12 44	|				|	|	13 43	|		|	14 22	|	|	|	14 42	|		|	|
23	**Tubize**		12 49	|	13 04			|	**13 38**	13 47	|		|	14 26	|	|	**14 38**	14 45	|		|	|
28	Hennuyères		12 53	|	13 08			|	|	13 51	|		|	14 30	|	|	|	|	|		|	|
34	**Braine-le-Comte**	O	12 58	**13 05**	**3** 13 13			|	**3 13 45**	**3** 13 56	**14 05**	|		|	14 35	|	|	**3 14 45**	|	**15 05**	|	|	|
34	**Braine-le-Comte**			**13 07**		13 19					**14 07**	14 13								**15 07**	15 13			
40	**Soignies**	O		**13 11**		13 23					**14 11**	14 17								**15 11**	15 17			
40	**Soignies**			**13 12**		13 24					**14 12**	14 18								**15 12**	15 18			
45	Neufvilles			|		13 28					|	14 22								|	15 22			
49	Masnuy-Saint-Pierre			|		13 31					|	14 25								|	15 25			
53	Jurbise	O		|		13 35					|	14 29								|	15 29			
53	Jurbise			|		13 36	14 00				|	14 36				15 00				|	15 36			
56	Erbisœul			|		13 39	|				|	14 39				|				|	15 39			
59	Ghlin			|		13 42	|				|	14 42				|				|	15 42			
64	**Mons**	O		**4 13 26**		13 47	14 09				**4 14 26**	14 47				15 09			**4 15 26**		15 47			
78	*Saint-Ghislain*	O		**13 43**			*14 43*				**14 43**					*15 43*			**15 43**					
64	**Mons**					13 49						14 49									16 05			
71	Frameries					13 54						14 54									16 10			
72	Genly					13 56						14 56									16 12			
78	**Quévy**	O				14 02						15 02									16 18			
	Maubeuge	O																						
252	*Aulnoye-Aymeries*	O																						
252	*Paris-Nord*	O													**16 05**								**17 05**	

1 Zie verder tabellen 94, 123, 91.
2 Verplichte plaatsreservering en Thalys vervoerbewijs.
3 Zie verder tabel 108.
4 Zie verder tabellen 78, 97.

1 Voir tableaux 94, 123, 91.
2 Réservation et billet Thalys obligatoires.
3 Voir tableau 108.
4 Voir tableaux 78, 97.

96

96

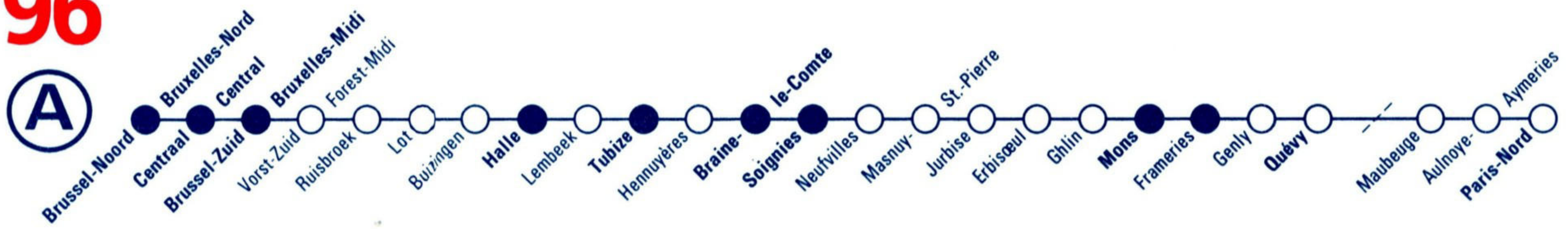

tab km			L 8665	L 8968	IR o 2238	L 6614	P 4520	IC I 814	L 8516	IR b 1563	P 4509	9344	P 4522	L 8666	P 4501	IR o 2239	P 4523	L 6615	P 4965	IC I 815	L 8517	IR b 1564
												5	6		8		9					
25	*Antwerpen-Centraal*				*14 19*	*14 19*	*14 30*	*14 49*		**15 00**	*14 49*		*15 00*		*15 19*	*15 19*	*15 19*	*15 19*	*15 30*	*15 49*		**16 00**
25	*Antwerpen-Berchem*				*14 23*	*14 23*	*14 34*	*14 53*		**15 04**	*14 53*		*15 04*		*15 23*	*15 23*	*15 23*	*15 23*	*15 34*	*15 53*		**16 04**
25	*Mechelen*				*14 41*	*14 41*	*14 52*	*15 09*		**15 22**	*15 09*		*15 22*		*15 38*	*15 41*	*15 41*	*15 41*	*15 52*	*16 09*		**16 22**
25	*Schaarbeek/Schaerbeek*				*14 59*	15 06	*15 13*	**15 30**		*15 30*	15 35		*15 37*		15 57	*15 59*	16 03	16 06	16 18	**16 28**		*16 28*
0	**Bruxelles-Brussel** Nord/Noord				**15 07**	15 11	15 23	**15 35**		**15 39**	15 41		15 55		16 03	**16 07**	16 09	16 11	16 24	**16 34**		**16 39**
	Bruxelles-Brussel Centr.				**15 11**	15 15	15 27	**15 39**		**15 43**	15 45		16 00		16 09	**16 12**	16 15	16 15	16 28	**16 38**		**16 43**
	Bruxelles-Brussel Midi/Zuid				**15 17**	15 21	15 32	**15 45**		**15 48**	15 51	**16 02**	16 07		16 14	**16 17**	16 20	16 21	16 34	**16 43**		16 48
7	Forest-Midi/Vorst-Zuid				**15 21**	|	|	|		|	15 55	|	|		|	**16 21**	|	|	16 38	|		|
9	Ruisbroek				|	15 28	|	|		|	15 58	|		|	|	|	16 28	|		|
13	Lot				|	15 32	|	|		|	16 02	|		|	|	|	16 32	|		|
15	Buizingen				|	|	|	|	**15 57**	|	16 05	|		|	|	|	|	|		**16 57**
18	**Halle**	O			**15 31**	15 39	15 45	|		3 **16 03**	4 16 09	|	|		4 16 27	**16 31**	|	16 39	10 16 50	|		3 17 03
18	**Halle**				**15 32**	15 40	15 46	|		|	|	|	|		|	**16 32**	|	16 40	|	|	|
20	Lembeek				|	15 43	|	|		|	|	|		|	|	|	16 43	|	|	|
23	**Tubize**				**15 38**	15 47	15 51	|		|	|	|	|		|	**16 38**	16 41	16 47	|	|	|
28	Hennuyères				|	15 51	|	|		|	|	|		|	|	|	16 51	|	|	|
34	**Braine-le-Comte**	O			1 **15 45**	1 15 56	15 59	**16 05**		|	|	|	16 28		|	1 **16 45**	16 49	16 56	|	**17 03**	|	|
34	**Braine-le-Comte**				|	|	16 00	**16 07**	16 13	|	|	|	16 29		|	|	16 50	|	|	**17 05**	17 08	|
40	**Soignies**	O			|	|	16 05	**16 11**	16 17	|	|	|	16 33		|	|	16 55	|	|	**17 09**	17 12	|
40	**Soignies**				|	|	16 06	**16 12**	**16 18**	|	|	|	16 34		|	|	16 56	|	|	**17 10**	17 13	|
45	Neufvilles				|	|	|	|	16 22	|	|	|	|		|	|	17 01	|	|	|	17 17	|
49	Masnuy-Saint-Pierre				|	|	|	|	16 25	|	|	|	|		|	|	17 05	|	|	|	17 20	|
53	Jurbise	O			|	|	16 14	|	16 29	|	|	16 42	|	|	|	|	17 09	|	|	|	17 24	|
53	Jurbise		16 00		|	|	16 21	|	16 46	|	|	16 43	17 00	|	|	|	17 09	|	|	|	17 36	|
56	Erbisœul		|		|	|	16 25	|	16 49	|	|	|	|	|	|	|	17 12	|	|	|	17 39	|
59	Ghlin		|		|	|	16 28	|	16 52	|	|	|	|	|	|	|	17 16	|	|	|	17 42	|
64	**Mons**	O	16 09		|	|	16 33	2 **16 26**	16 57	|	|	7 16 51	17 09	|	|	|	17 21	|	2 **17 26**	17 47	|
78	*Saint-Ghislain*	O	*16 33*		|	|	*16 55*	**16 43**	|	|	|	17 06	*17 43*	|	|	*17 43*	|	|	**17 43**	|	|
64	**Mons**			16 12	|	|	16 41	|	17 02	|	|	|	|	|	|	|	17 31	|	|	|	17 49	|
71	Frameries		|	|	|	|	16 46	|	17 07	|	|	|	|	|	|	|	17 37	|	|	|	17 54	|
72	Genly		|	|	|	|	16 49	|	17 09	|	|	|	|	|	|	|	17 40	|	|	|	17 56	|
78	**Quévy**	O	|	|	|	|	16 55	|	17 15	|	|	|	|	|	|	|	17 47	|	|	|	18 02	|
	Maubeuge	O																					
252	*Aulnoye-Aymeries*	O		16 33																			
252	*Paris-Nord*	O										**18 05**											

tab km		P 4524	P 4526	9348	L 5976	P 4525	P 4510	L 8667	P 4967	IR o 2240	P 4527	P 4503	L 6616	IC I 816	L 8518	IR b 1565	P 4528	P 4530	9352	L 8668	IR o 2241
			11	5							12		13				14		5 15		
25	*Antwerpen-Centraal*	*15 49*	*16 00*						*16 19*	*16 19*	*16 19*	*16 30*	*16 30*	*16 49*		17 00	*16 49*	*17 00*			*17 19*
25	*Antwerpen-Berchem*	*15 53*	*16 04*	16 17					*16 23*	*16 23*	*16 23*	*16 34*	*16 34*	*16 53*		17 04	*16 53*	*17 04*			*17 23*
25	*Mechelen*	*16 09*	*16 22*						*16 38*	*16 41*	*16 41*	*16 52*	*16 52*	*17 09*		17 22	*17 09*	*17 22*			*17 41*
25	*Schaarbeek/Schaerbeek*	16 34	*16 42*						16 54	*16 59*	17 04	17 09	17 06	**17 30**		*17 30*	*17 30*	17 41			*17 59*
0	**Bruxelles-Brussel** Nord/Noord	16 41	16 50						17 01	**17 07**	17 10	17 15	17 20	**17 35**		**17 39**	17 41	17 47			**18 07**
	Centr.	16 45	16 54						17 05	**17 11**	17 15	17 19	|	**17 39**		**17 43**	17 45	17 51			**18 11**
	Midi/Zuid	16 50	16 59	**17 02**					17 10	**17 17**	17 20	17 25	17 28	**17 44**		**17 48**	17 52	17 56	**18 02**		**18 17**
7	Forest-Midi/Vorst-Zuid	|	|	|				|	**17 21**	|	|	|	|		|	|	|		**18 21**
9	Ruisbroek	|	17 05	|					|	|	|	|	17 36	|		|	|	18 05	|		|
13	Lot	16 59	|	|					|	|	|	|	17 40	|		|	|	|	|		|
15	Buizingen	|	|	|					|	|	|	|	|		**17 57**	|	|	18 10	|		|
18	**Halle** O	|	17 14	|					10 17 26	**17 31**	17 34	4 17 40	17 46	|		3 **18 03**	18 06	18 14	|		**18 31**
18	**Halle**	|	17 15	|					|	**17 32**	17 35	|	17 47	|		|	18 07	18 19	|		**18 32**
20	Lembeek	|	17 18	|					|	|	|	|	17 50	|		|	|	18 22	|		|
23	**Tubize**	17 11	17 23	|					|	**17 37**	|	|	17 53	|		|	18 13	|	|		**18 38**
28	Hennuyères	|	17 28	|					|	|	|	|	17 57	|		|	|	18 28	|		|
34	**Braine-le-Comte** O	17 17	1 17 33	|					|	1 **17 45**	17 48	|	1 18 02	**18 05**	|		18 21	18 32	|		1 **18 45**
34	**Braine-le-Comte**	17 18	|	|			17 38		|	|	17 49	|	|	**18 06**	18 09		18 27	18 50	|		|
40	**Soignies** O	17 22	|	|			17 42		|	|	17 54	|	|	**18 10**	18 13		18 32	18 54	|		|
40	**Soignies**	17 23	|	|			17 43		|	|	17 55	|	|	**18 11**	18 14		18 33	18 55	|		|
45	Neufvilles	|	|	|			17 47		|	|	|	|	|	|	18 18		|	18 59	|		|
49	Masnuy-Saint-Pierre	|	|	|			17 51		|	|	|	|	|	|	18 22		|	19 03	|		|
53	Jurbise O	|	|	|			17 54		|	|	18 03	|	|	|	18 25		18 41	19 07	|		|
53	Jurbise	|	|	|			17 55	18 00	|	|	18 04	|	|	|	18 26		18 42	19 08	|	19 00	|
56	Erbisœul	|	|	|			17 58	|	|	|	|	|	|	|	18 29		|	19 11	|	|	|
59	Ghlin	|	|	|			18 01	|	|	|	|	|	|	|	18 32		|	19 15	|	|	|
64	**Mons** O	2 17 37	|	|			18 06	18 09	|	7 18 12	|	|	2 **18 25**	18 37		7 18 50	19 20	|	19 09	|
78	*Saint-Ghislain* O	17 52					*18 27*	*18 27*			18 27			**18 43**	*18 55*		19 05	*19 43*		*19 43*	
64	**Mons**			|	17 40	17 44	18 17								18 55						
71	Frameries			|	|	17 49	18 22							19 00						
72	Genly			|	|	17 51	18 24							19 02						
78	**Quévy** O			|	|	17 57	18 30							19 08						
	Maubeuge O			|																	
252	*Aulnoye-Aymeries* O			|	18 01																
252	*Paris-Nord* O			**19 05**															**20 05**		

1 Zie verder tabel 108.
2 Zie verder tabellen 78, 97.
3 Zie verder tabellen 94, 123, 91.
4 Zie verder tabel 94.
5 Verplichte plaatsreservering en Thalys vervoerbewijs.
6 Etterbeek 15 37, Brussel-L.W. 15 43, Brussel-Schuman 15 46.
7 Zie verder tabel 78.
8 Stopt te Brussel-Congres 16 06.
9 Stopt te Brussel-Congres 16 12.
10 Zie verder tabellen 94, 123.
11 Etterbeek 16 28, Brussel-L.W. 16 35, Brussel-Schuman 16 39.
12 Stopt te Brussel-Congres 17 12.
13 Stopt te Brussel-Congres 17 24.
14 Etterbeek 17 24, Brussel-L.W. 17 29, Brussel-Schuman 17 33.
15 Rijdt op maandag, dinsdag, woensdag en donderdag van 3 juni tot 11 juli en van 2 tot 26 sept 96, evenals op vrijdag van 7 juni tot 27 sept 96.

1 Voir tableau 108.
2 Voir tableaux 78, 97.
3 Voir tableaux 94, 123, 91.
4 Voir tableau 94.
5 Réservation et billet Thalys obligatoires.
6 Etterbeek 15 37, Bruxelles-Q.L. 15 43, Bruxelles-Schuman 15 46.
7 Voir tableau 78.
8 Arrêt à Bruxelles-Congrès 16 06.
9 Arrêt à Bruxelles-Congrès 16 12.
10 Voir tableaux 94, 123.
11 Etterbeek 16 28, Bruxelles-Q.L. 16 35, Bruxelles-Schuman 16 39.
12 Arrêt à Bruxelles-Congrès 17 12.
13 Arrêt à Bruxelles-Congrès 17 24.
14 Etterbeek 17 24, Bruxelles-Q.L. 17 29, Bruxelles-Schuman 17 33.
15 Circule les lundis, mardis, mercredis et jeudis du 3 juin au 11 juill et du 2 au 26 sept 96, ainsi que les vendredis du 7 juin au 27 sept 96.

96

96

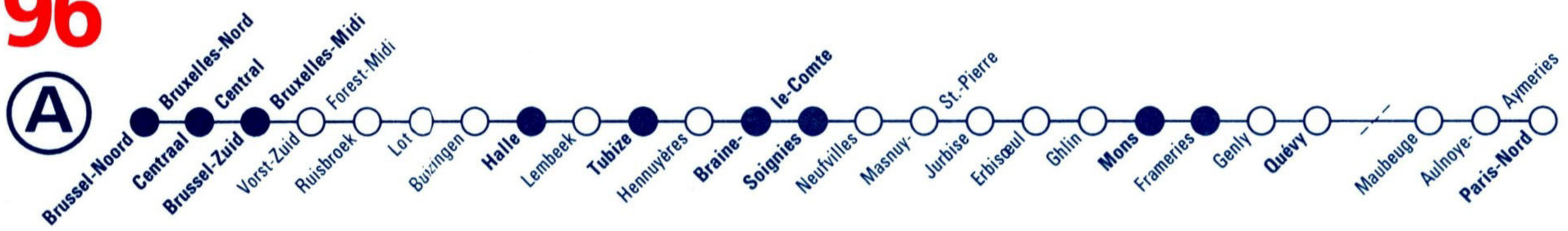

tab km			L 6617	IC I 817	L 8519	IR b 1566	9356	L 5980	L 8669	IR o 2242	L 6618	IC I 818	L 8520	IR b 1567	9360	L 8670	IR o 2243	L 6619	IC I 819	P 4548	L 8521	IR b 1568
							3								3							
25	*Antwerpen-Centraal*		*17 19*	*17 49*		**18 00**				*18 19*	*18 19*	*18 49*		**19 00**			*19 19*	*19 19*	*19 49*			*19 49*
25	*Antwerpen-Berchem*		*17 23*	*17 53*		**18 04**				*18 23*	*18 23*	*18 53*		**19 04**	**19 17**		*19 23*	*19 23*	*19 53*			*19 53*
25	*Mechelen*		*17 41*	*18 09*		**18 22**				*18 41*	*18 41*	*19 09*		**19 22**			*19 41*	*19 41*	*20 09*			*20 09*
25	*Schaarbeek/Schaerbeek*		18 06	**18 30**		*18 30*				*18 59*	19 06	**19 30**		*19 30*			*19 59*	20 06	**20 30**			*20 30*
0	**Bruxelles-Brussel** Nord/Noord		18 11	**18 35**		**18 39**				**19 07**	19 11	**19 35**		**19 39**			**20 07**	20 11	**20 35**			**20 39**
	Centr.		18 15	**18 39**		**18 43**				**19 11**	19 15	**19 39**		**19 43**			**20 11**	20 15	**20 39**			**20 43**
	Midi/Zuid		18 21	**18 45**		**18 48**	**19 00**			**19 17**	19 21	**19 45**		**19 49**	**20 02**		**20 17**	20 21	**20 45**			**20 48**
7	Forest-Midi/Vorst-Zuid		|	|		|	|			**19 21**	|			|		**20 21**	|	|			|
9	Ruisbroek		18 28							|	19 28			|			|	20 28				
13	Lot		18 32							|	19 32			|			|	20 32				
15	Buizingen		|			**18 57**				|	|			**19 57**			|	|				**20 57**
18	**Halle**	O	18 39			2 **19 03**				**19 31**	19 39			2 **20 03**			**20 31**	20 39				2 **21 03**
18	**Halle**		18 40							**19 32**	19 40						**20 32**	20 40				
20	Lembeek		18 43							|	19 43						|	20 43			
23	**Tubize**		18 46							**19 38**	19 47						**20 38**	20 46				
28	Hennuyères									|	19 51						|				
34	**Braine-le-Comte**	O		**19 05**						4 **19 45**	4 19 56	**20 05**					4 **20 45**		**21 05**			
34	**Braine-le-Comte**			**19 07**	19 11							**20 07**	20 13						**21 07**		21 27	
40	**Soignies**	O		**19 11**	19 15							**20 11**	20 17						**21 11**		21 31	
40	**Soignies**			**19 12**	19 16							**20 12**	20 18						**21 12**		21 32	
45	Neufvilles			|	19 20							|	20 22						|		21 36	
49	Masnuy-Saint-Pierre			|	19 24							|	20 26						|		21 40	
53	Jurbise	O		|	19 27							|	20 29						|		21 43	
53	Jurbise			|	19 36				20 00			|	20 36			21 00			|		21 44	
56	Erbisœul			|	19 39				|			|	20 39			|			|		21 47	
59	Ghlin			|	19 42				|			|	20 42			|			|		21 50	
64	**Mons**	O		1 **19 26**	19 47		**19 38**		20 09			1 **20 26**	20 47			21 09			1 **21 26**		21 55	
78	*Saint-Ghislain*	O		**19 43**			*19 55*		*20 43*			**20 43**	*21 06*			*21 43*			**21 43**			
64	**Mons**				19 49		**19 40**	19 58												21 45		
71	Frameries				19 54		|	|												21 50		
72	Genly				19 56		|	|												21 52		
78	**Quévy**	O			20 02		|	|												21 58		
	Maubeuge	O																				
252	*Aulnoye-Aymeries*	O						20 24														
252	*Paris-Nord*	O					**21 05**								**22 05**							

tab km			IR o 2244	L 6620	IC I 820	IR b 1569	IR o 2245	L 8522	L 6621	IR b 1570	IC I 821	IC M 773	INT 288			
													9			
25	*Antwerpen-Centraal*		*20 19*	*20 19*	*20 49*	*20 49*	*21 19*		*21 19*	*21 49*		*22 19*				
25	*Antwerpen-Berchem*		*20 23*	*20 23*	*20 53*	*20 53*	*21 23*		*21 23*	*21 53*		*22 23*	0 54			
25	*Mechelen*		*20 41*	*20 41*	*21 09*	*21 09*	*21 41*		*21 41*	*22 09*		*22 38*				
25	*Schaarbeek/Schaerbeek*		*20 59*	21 06	**21 30**	*21 30*	*21 59*		22 06	*22 27*	**22 42**	**22 55**				
0	**Bruxelles-Brussel** Nord/Noord		**21 07**	21 11	**21 35**	**21 39**	**22 07**		22 11	**22 39**	**22 48**	**23 01**	**1 27**			
	Centr.		**21 11**	21 15	**21 39**	**21 43**	**22 11**		22 15	**22 43**	**22 52**	**23 05**	|			
	Midi/Zuid		**21 17**	21 21	**21 45**	**21 48**	**22 17**		22 21	**22 51**	**23 00**	**23 10**	**1 40**			
7	Forest-Midi/Vorst-Zuid		**21 21**	|	|	|	**22 21**		|	|	|	|				
9	Ruisbroek		|	21 28	|	|	|		22 28	|	|	|				
13	Lot		|	21 32	|	|	|		22 32	|	|	|				
15	Buizingen		|	|	|	**21 57**	|		|	**23 00**	|	|				
18	**Halle**	O	**21 31**	21 39	|	5 **22 03**	**22 31**		22 39	5 **23 06**	**23 12**	8 **23 23**	|			
18	**Halle**		**21 32**	21 40	|	|	**22 32**		22 40	|	**23 13**	|			
20	Lembeek		|	21 43	|	|	|		22 43	|	|	|				
23	**Tubize**		**21 38**	21 47	|	|	**22 38**		22 46	|	**23 18**	|				
28	Hennuyères		|	21 51	|	|	|		|	|	|	|				
34	**Braine-le-Comte**	O	4 **21 45**	4 21 56	**22 05**	|	6 **22 45**		|	|	**23 25**	|	|			
34	**Braine-le-Comte**		|	|	**22 07**	|	|	22 49	|	|	**23 26**	|	|			
40	**Soignies**	O	|	|	**22 11**	|	|	22 54	|	|	**23 30**	|	|			
40	**Soignies**		|	|	**22 12**	|	|	22 54	|	|	**23 31**	|	|			
45	Neufvilles		|	|	|	|	|	22 58	|	|	|	|	|			
49	Masnuy-Saint-Pierre		|	|	|	|	|	23 02	|	|	|	|	|			
53	Jurbise	O	|	|	|	|	|	23 05	|	|	**23 39**	|	|			
53	Jurbise		|	|	|	|	|	23 06	|	|	**23 40**	|	|			
56	Erbisœul		|	|	|	|	|	23 09	|	|	|	|	|			
59	Ghlin		|	|	|	|	|	23 13	|	|	|	|	|			
64	**Mons**	O	|	|	1 **22 26**	|	|	23 17	|	|	7 **23 47**	|	**2 17**			
78	*Saint-Ghislain*	O	|	|	**22 43**	|	|	|	|	|	**23 59**	|	|			
64	**Mons**		|	|	|	|	|	|	|	|	|	|	**2 19**			
71	Frameries		|	|	|	|	|	|	|	|	|	|	|			
72	Genly		|	|	|	|	|	|	|	|	|	|	|			
78	**Quévy**	O	|	|	|	|	|	|	|	|	|	|	|			
	Maubeuge	O	|	|	|	|	|	|	|	|	|	|	|			
252	*Aulnoye-Aymeries*	O	|	|	|	|	|	|	|	|	|	|	**2 56**			
252	*Paris-Nord*	O	|	|	|	|	|	|	|	|	|	|	**6 56**			

1 Zie verder tabellen 78, 97.
2 Zie verder tabellen 94, 123, 91.
3 Verplichte plaatsreservering en Thalys vervoerbewijs.
4 Zie verder tabel 108.
5 Zie verder tabellen 94, 123.
6 Zie verder tabellen 117, 108.
7 Zie verder tabel 78.
8 Zie verder tabel 94.
9 Vanaf 21 okt 96 : Paris-Nord 6 29.

1 Voir tableaux 78, 97.
2 Voir tableaux 94, 123, 91.
3 Réservation et billet Thalys obligatoires.
4 Voir tableau 108.
5 Voir tableaux 94, 123.
6 Voir tableaux 117, 108.
7 Voir tableau 78.
8 Voir tableau 94.
9 A partir du 21 oct 96 : Paris-Nord 6 29.

96

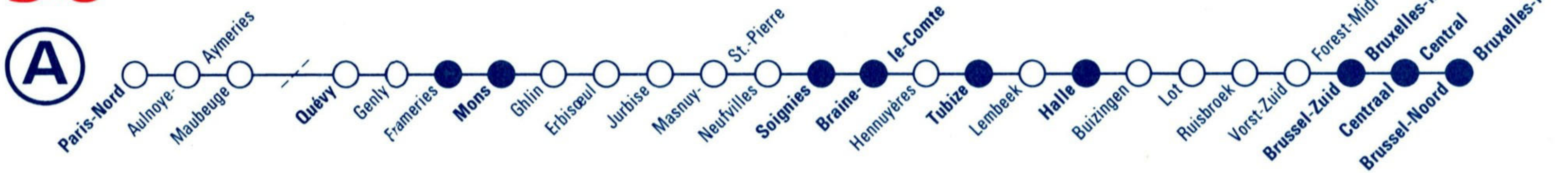

96

tab km			INT 289	P 3800	P 3831	IR b 1578	IC I 828	P 3801	L 6629	IR o 2203	L 8675	P 3821	P 3832	IR b 1579	L 8525	IC I 829	P 3977	L 6630	P 3822	P 3803	IR o 2204	L 8676
			1																8			
252	*Paris-Nord*		23 22																			
252	*Aulnoye-Aymeries*		3 26																			
	Maubeuge																					
0	**Quévy**		|										5 05		5 41							
6	Genly		|										5 11		5 46							
7	Frameries		|										5 14		5 49							
14	**Mons**	O	4 02										5 19		5 53							
78	*Saint-Ghislain*				4 29		4 55				*4 55*	5 31	*4 55*		*5 31*	5 59			*5 59*			*5 59*
14	**Mons**		4 04		4 42		5 08				5 29	5 45	5 21		5 55	6 13			6 20			6 29
19	Ghlin		|		|		|			5 34	|	5 26		6 00	|			6 25			|
22	Erbisœul		|		|		|			5 37	|	5 29		6 03	|			6 29			|
25	Jurbise	O	|		4 49		5 15				6 5 41	5 53	5 32		6 06	|			6 32			6 6 38
25	Jurbise		|		4 49		5 16					5 54	5 33		6 07	|			6 33			
29	Masnuy-Saint-Pierre		|		4 52		|				|	5 37		6 11	|			|			
33	Neufvilles		|		4 56		|				|	5 41		6 14	|			|			
38	**Soignies**	O	|		5 00		5 24					6 02	5 46		6 19	6 27			6 42			
38	**Soignies**		|		5 01		5 25					6 03	5 47			6 28			6 43			
44	**Braine-le-Comte**	O	|		5 05		5 29					6 08	5 52			6 32			6 48			
44	**Braine-le-Comte**		|		5 06		5 31		5 45	5 56		6 10	6 12			6 33		6 40	6 49		6 56	
50	Hennuyères		|		5 11		|		5 50	|		6 17					6 45	|		|	
55	**Tubize**		|		5 16		5 39		5 55	6 04			6 22					6 51	6 57		7 04	
58	Lembeek		|		5 19		|		5 58	|		6 25					6 54	|		|	
60	**Halle**	O	|		5 22		5 43		6 01	6 08		6 19	6 28					6 57	7 02		7 08	
60	**Halle**		|	5 16	5 23	5 38	5 44	5 59	6 02	6 09		6 20	6 30	6 38			6 54	6 58	7 03	7 06	7 09	
63	Buizingen		|	|	5 26	5 41	|	|	|	|		6 33	6 41			|	|	|	|	|	|	
65	Lot		|	|	5 29	|	|	|	6 06	|		6 36	|			|	7 02	|	|	|	
69	Ruisbroek		|	|	5 32	|	|	|	6 10	|		6 40	|			|	7 06	|	|	|	
71	Forest-Midi/Vorst-Zuid		|	|	5 36	|	|	|	6 19	|		|	|			|	|	|	|	7 19	
78	**Bruxelles-** **Midi/Zuid**	O	4 43	5 30	5 41	5 54	5 57	6 13	6 20	6 24		6 34	6 50	6 54		6 57	7 08	7 18	7 16	7 21	7 24	
	Brussel **Centr.**	O	|	5 35	5 45	5 59	6 02	6 18	6 27	6 31		6 39	6 57	6 59		7 02	7 14	7 27	7 22	7 28	7 31	
	Nord/Noord	O	2 4 53	5 39	5 48	3 6 03	6 06	6 22	4 6 31	5 6 35		6 43	7 7 01	3 7 03		7 06	7 18	4 7 32	3 7 27	7 32	5 7 35	
25	*Schaarbeek/Schaerbeek*	O		5 45	5 53	*6 12*	6 12	6 27	6 36	*6 43*		*7 03*	*7 14*	*7 14*		7 14	7 27	7 37	7 32	7 39	*7 43*	
25	*Mechelen*	O		*6 04*	*6 20*	6 20	*6 31*	*6 50*	*7 01*	*7 01*		*7 04*	*7 25*	7 20		*7 25*	*7 47*	*8 01*	7 50	*8 01*	*8 01*	
25	*Antwerpen-Berchem*	O	5 27	*6 19*	*6 38*	6 38	*6 45*	*7 08*	*7 19*	*7 19*		*7 19*	*7 45*	7 38		*7 45*	*8 08*	*8 19*	*8 08*	*8 19*	*8 19*	
25	*Antwerpen-Centraal*	O		*6 23*	*6 42*	6 42	*6 49*	*7 12*	*7 23*	*7 23*		*7 23*	*7 49*	7 42		*7 49*	*8 12*	*8 23*	*8 12*	*8 23*	*8 23*	

tab km			P 3823	P 3978	P 3106	L 8526	P 3825	IR b 1580	P 3517	IC I 830	P 3530	P 3804	L 6631	P 3836	P 3826	P 3805	IR o 2205	L 8677	L 5955	P 3827	P 3835	9305
					9		10	11	▲		12	13		14	15					16	▲	17 18
252	*Paris-Nord*																					6 34
252	*Aulnoye-Aymeries*																		7 14			
	Maubeuge																					
0	**Quévy**						6 40							7 08					|		7 08	|
6	Genly						6 45							7 14					|		7 14	|
7	Frameries						6 49							7 17					|		7 17	|
14	**Mons**	O					6 54							7 21					7 35		7 21	|
78	*Saint-Ghislain*		6 27			*6 27*	*6 27*		*6 27*	**6 59**					7 14			*7 14*		7 27	*7 14*	
14	**Mons**		6 41			6 43	6 56		6 59	**7 12**					7 25			7 29		7 42	7 36	|
19	Ghlin		|			6 48	|		7 05	|				|			|		|	7 49	|
22	Erbisœul		|			6 51	|		7 09	|				|			|		|	7 52	|
25	Jurbise	O	6 49			6 54	7 04		6 7 13	|					7 33			6 7 38		7 50	7 44	|
25	Jurbise		6 50			6 54	7 05			|					7 34					7 51	7 45	|
29	Masnuy-Saint-Pierre		|			6 58	|		|					|					|	7 49	|
33	Neufvilles		|			7 01	|		|					|					|	7 52	|
38	**Soignies**	O	6 58			7 05	7 13			**7 26**					7 42					8 00	7 56	|
38	**Soignies**		6 59				7 14			**7 27**					7 43					8 01	7 57	|
44	**Braine-le-Comte**	O	7 04				7 19			**7 31**					7 48					8 05	8 01	|
44	**Braine-le-Comte**		7 05		7 09		7 20			**7 33**	7 35		7 39		7 50		**7 56**			8 06	8 09	|
50	Hennuyères		|		7 14		|			|		7 44		|		|			|	8 14	|
55	**Tubize**		7 13		|		7 28			|	7 43		7 49		|		**8 04**			|	8 19	|
58	Lembeek		|		7 20		|			|	|		7 52		|		|			|	8 22	|
60	**Halle**	O	7 17		7 23		7 33			|	7 48		7 55		|		**8 08**			|	8 26	|
60	**Halle**		7 18	7 21	7 24		7 34		**7 38**	|	7 49	7 52	7 56		|	8 05	**8 09**			|	8 28	|
63	Buizingen		|	|	7 27		|		**7 41**	|	|	|		|	|	|			|	8 31	|
65	Lot		|	|	7 30		|		|	|	|	8 00		|	|	|			|	8 34	|
69	Ruisbroek		|	|	7 34		|		|	|	|	8 03		|	|	|			|	8 39	|
71	Forest-Midi/Vorst-Zuid		|	|	|		|		|	|	|	|		|	|	**8 19**			|	8 43	|
78	**Bruxelles-Midi/Zuid**	O	7 32	7 39	7 43		7 48		**7 54**	**7 57**	8 02	8 05	8 16		8 14	8 19	**8 24**			8 32	8 48	**8 40**
78	**Bruxelles-Centr.**	O	7 37	7 44	7 48		7 54		**7 59**	**8 04**	8 07	8 10	8 27		8 18	8 27	**8 31**			8 37	8 55	
78	**Brussel-Nord/Noord**	O	7 41	7 48	7 52		8 00	3	**8 04**	**8 09**	5 8 13	8 16	4 8 31		5 8 22	8 31	5 **8 35**			5 8 41	8 59	
25	*Schaarbeek/Schaerbeek*	O	7 49	7 59	*8 06*		8 06		*8 14*	**8 14**	*8 22*	8 22	8 36		*8 31*	8 37	*8 43*			*9 06*	9 05	
25	*Mechelen*	O	*8 04*	*8 22*	*8 22*		*8 22*		**8 22**	*8 31*	*8 31*	*8 50*	*9 01*		*8 50*	*9 01*	*9 01*			*9 04*	*9 20*	
25	*Antwerpen-Berchem*	O	*8 19*	*8 39*	*8 39*		*8 39*		**8 39**	*8 45*	*8 45*	*9 08*	*9 19*		*9 08*	*9 19*	*9 19*			*9 19*	*9 38*	
25	*Antwerpen-Centraal*	O	*8 23*	*8 43*	*8 43*		*8 43*		**8 43**	*8 49*	*8 49*	*9 12*	*9 23*		*9 12*	*9 23*	*9 23*			*9 23*	*9 42*	

1 Op vrijdag van 28 sept tot 20 okt 96 en dagelijks vanaf 21 okt 96 : Paris-Nord 23 16.
2 Zie verder tabellen 25, 12.
3 Zie verder tabel 25.
4 Zie verder tabel 36.
5 Zie verder tabel 161.
6 Zie verder tabel 92.
7 Zie verder tabel 60.
8 Stopt te Brussel-Congres 7 25.
9 Rijdt verder naar Dendermonde (A. 8 33) als trein L 5505.
10 Stopt te Brussel-Congres 7 57.
11 Stopt te Brussel-Congres 8 01.
12 Stopt te Brussel-Congres 8 10.
Stopt te Brussel-Schuman 8 24, Brussel-L.W. 8 27, Etterbeek 8 32.
13 Stopt te Brussel-Congres 8 13.
14 Rijdt enkel tijdens de jaarlijkse vakantie.
15 Stopt te Brussel-Schuman 8 32, Brussel-L.W. 8 35, Etterbeek 8 41.
16 Stopt te Brussel-Schuman 8 51, Brussel-L.W. 8 55, Etterbeek 9 01.
17 Rijdt niet van 15 juli tot 30 aug 96.
18 Verplichte plaatsreservering en Thalys vervoerbewijs.

1 Les vendredis du 28 sept au 20 oct 96 et tous les jours à partir du 21 oct 96 : Paris-Nord 23 16.
2 Voir tableaux 25, 12.
3 Voir tableau 25.
4 Voir tableau 36.
5 Voir tableau 161.
6 Voir tableau 92.
7 Voir tableau 60.
8 Arrêt à Bruxelles-Congrès 7 25.
9 Continue vers Termonde (A. 8 33) comme train L 5505.
10 Arrêt à Bruxelles-Congrès 7 57.
11 Arrêt à Bruxelles-Congrès 8 01.
12 Arrêt à Bruxelles-Congrès 8 10.
Arrêt à Bruxelles-Schuman 8 24, Bruxelles-Q.L. 8 27, Etterbeek 8 32.
13 Arrêt à Bruxelles-Congrès 8 13.
14 Circule uniquement pendant les congés annuels.
15 Arrêt à Bruxelles-Schuman 8 32, Bruxelles-Q.L. 8 35, Etterbeek 8 41.
16 Arrêt à Bruxelles-Schuman 8 51, Bruxelles-Q.L. 8 55, Etterbeek 9 01.
17 Ne circule pas du 15 juill au 30 août 96.
18 Réservation et billet Thalys obligatoires.

96

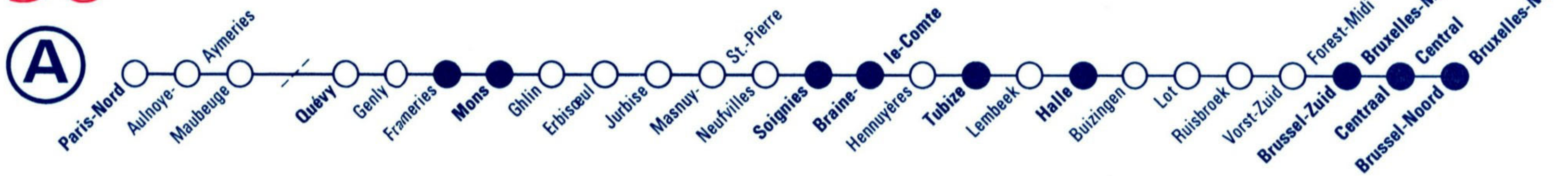

96

tab km			IR b 1581	L 8527	IC I 831	2 9307	L 6632	IR o 2206	L 8678	2 9309	IR b 1582	L 8528	IC I 832	L 6633	IR o 2207	L 8679	L 5963	2 9413	IR b 1583	L 8529	IC I 833	L 6634
252	*Paris-Nord*					6 55				7 37								8 37				
252	*Aulnoye-Aymeries*																9 21					
	Maubeuge																					
0	**Quévy**			7 36								8 38								9 38		
6	Genly			7 41								8 43								9 43		
7	Frameries			7 44								8 46								9 46		
14	**Mons**	O		7 48								8 50					9 43			9 50		
78	*Saint-Ghislain*			*7 27*	**7 57**				*8 09*				**8 59**			*8 59*					**9 59**	
14	**Mons**			7 52	**8 13**				8 32			8 52	**9 16**			9 32				9 52	**10 16**	
19	Ghlin			7 57								8 57								9 57		
22	Erbisœul			8 00								9 00								10 00		
25	Jurbise	O		8 03					5 8 41			9 03				5 9 41				10 03		
25	Jurbise			8 10								9 10								10 10		
29	Masnuy-Saint-Pierre			8 14								9 14								10 14		
33	Neufvilles			8 17								9 17								10 17		
38	**Soignies**	O		8 22	**8 27**							9 22	**9 30**							10 22	**10 30**	
38	**Soignies**			8 23	**8 28**							9 23	**9 31**							10 23	**10 31**	
44	**Braine-le-Comte**	O		8 27	**8 32**							9 27	**9 35**							10 27	**10 35**	
44	**Braine-le-Comte**				**8 34**			**8 56**					**9 37**	9 46	**9 56**						**10 36**	
50	Hennuyères													9 51								
55	**Tubize**						8 56	**9 04**						9 56	**10 04**							10 56
58	Lembeek						8 59							9 59								10 59
60	**Halle**	O					9 02	**9 08**						10 02	**10 08**							11 02
60	**Halle**		**8 38**				9 03	**9 09**			**9 38**			10 03	**10 09**				**10 38**			11 03
63	Buizingen		**8 41**				9 07				**9 41**			10 07					**10 41**			11 07
65	Lot						9 11							10 11								11 11
69	Ruisbroek																					
71	Forest-Midi/Vorst-Zuid							**9 19**							**10 19**							
78	**Bruxelles-** **Midi/Zuid**	O	**8 54**		**8 57**	**9 02**	9 21	**9 24**		**9 40**	**9 54**		**9 58**	10 21	**10 24**			**10 40**	**10 54**		**10 57**	11 21
	Brussel **Centr.**	O	**8 59**		**9 02**		9 27	**9 31**			**9 59**		**10 03**	10 27	**10 31**				**10 59**		**11 02**	11 27
	Nord/Noord	O	1 **9 03**		**9 06**		3 9 31	4 **9 35**		6	1 **10 03**		**10 07**	3 10 31	4 **10 35**			3	1 **11 03**		**11 06**	3 11 31
25	*Schaarbeek/Schaerbeek*	O	*9 11*		**9 12**		9 36	*9 43*			*10 13*		**10 13**	10 36	*10 43*				*11 14*		**11 14**	11 36
25	*Mechelen*	O	**9 20**		*9 31*		*10 01*	*10 01*			**10 20**		*10 31*	*11 01*	*11 01*				**11 20**		*11 31*	*12 01*
25	*Antwerpen-Berchem*	O	**9 38**		*9 45*		*10 19*	*10 19*		**10 25**	**10 38**		*10 45*	*11 19*	*11 19*				**11 38**		*11 45*	*12 19*
25	*Antwerpen-Centraal*	O	**9 42**		*9 49*		*10 23*	*10 23*			**10 42**		*10 49*	*11 23*	*11 23*				**11 42**		*11 49*	*12 23*

tab km			IR o 2208	L 8680	9317	IR b 1584	L 8530	IC I 834	L 6635	IR o 2209	L 8681	9321	IR b 1585	L 8531	IC I 835	L 6636	P 3842 ③	IR o 2210	L 8682	L 5971	9325	IR b 1586
					2				7			2					▲				2	
252	*Paris-Nord*				9 37							10 37									11 37	
252	*Aulnoye-Aymeries*																			12 18		
	Maubeuge																					
0	**Quévy**						10 38							11 38								
6	Genly						10 43							11 43								
7	Frameries						10 46							11 46								
14	**Mons**	O			11 02		10 50							11 50						12 39		
78	*Saint-Ghislain*			*9 59*	*10 47*		*10 32*	**10 59**			*10 59*				**11 59**		*11 59*		*11 59*			
14	**Mons**			10 32	**11 04**		10 52	**11 16**			11 32			11 52	**12 16**		12 21		12 32			
19	Ghlin						10 57							11 57			12 26					
22	Erbisœul						11 00							12 00			12 29					
25	Jurbise	O		5 10 41			11 03				5 11 41			12 03			12 32		5 12 41			
25	Jurbise						11 11							12 10			12 33					
29	Masnuy-Saint-Pierre						11 15							12 14			12 37					
33	Neufvilles						11 18							12 17			12 40					
38	**Soignies**	O					11 23	**11 30**						12 22	**12 30**		12 44					
38	**Soignies**						11 24	**11 31**						12 23	**12 31**		12 45					
44	**Braine-le-Comte**	O					11 28	**11 35**						12 27	**12 35**		12 49					
44	**Braine-le-Comte**		10 56					**11 37**	11 46	**11 56**					**12 36**	12 46	12 50	**12 56**				
50	Hennuyères								11 51							12 51	12 55					
55	**Tubize**		11 04						11 56	**12 04**						12 56	13 00	**13 04**				
58	Lembeek								11 59							12 59						
60	**Halle**	O	11 08						12 02	**12 08**						13 02		**13 08**				
60	**Halle**		11 09			11 38			12 03	**12 09**			**12 38**			13 03		**13 09**				13 38
63	Buizingen					11 41							12 41									13 41
65	Lot								12 07							13 07						
69	Ruisbroek								12 11							13 11						
71	Forest-Midi/Vorst-Zuid		11 19							**12 19**								**13 19**				
78	**Bruxelles-** **Midi/Zuid**	O	11 24		11 42	11 54		11 57	12 21	**12 24**		12 40	12 54		12 57	13 21		13 24			13 40	13 54
	Bruxelles- **Centr.**	O	11 31			11 59		12 02	12 28	**12 31**			12 59		13 02	13 27		13 31				13 59
	Brussel **Nord/Noord**	O	4 11 35			1 12 03		12 06	3 12 32	4 12 35		6	1 13 03		13 06	3 13 31		4 13 35				1 14 03
25	*Schaarbeek/Schaerbeek*	O	*11 43*			*12 12*		12 12	12 36	*12 43*			*13 12*		13 12	13 36		*13 43*				*14 12*
25	*Mechelen*	O	*12 01*			12 20		*12 31*	*13 01*	*13 01*			13 20		*13 31*	*14 01*		*14 01*				14 20
25	*Antwerpen-Berchem*	O	*12 19*			12 38		*12 45*	*13 19*	*13 19*		13 25	13 38		*13 45*	*14 19*		*14 19*				14 38
25	*Antwerpen-Centraal*	O	*12 23*			12 42		*12 49*	*13 23*	*13 23*			13 42		*13 49*	*14 23*		*14 23*				14 42

1 Zie verder tabel 25.
2 Verplichte plaatsreservering en Thalys vervoerbewijs.
3 Zie verder tabel 36.
4 Zie verder tabel 161.
5 Zie verder tabel 92.
6 Zie verder tabellen 25, 12.
7 Stopt te Brussel-Kapellekerk 12 26.

1 Voir tableau 25.
2 Réservation et billet Thalys obligatoires.
3 Voir tableau 36.
4 Voir tableau 161.
5 Voir tableau 92.
6 Voir tableaux 25, 12.
7 Arrêt à Bruxelles-Chapelle 12 26.

96

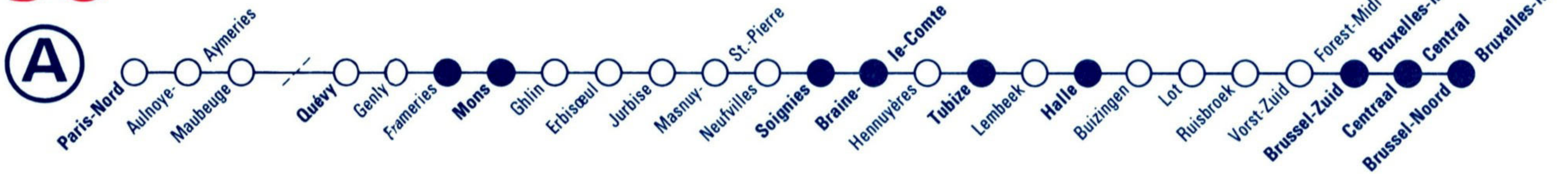

96

tab km			L 8532	IC I 836	L 6637	IR o 2211	L 8683	9329	IR b 1587	L 8533	IC I 837	L 6638	IR o 2212	IR b 1588	L 8684	L 8534	IC I 838	L 6639	IR o 2213	L 8685	9337	IR b 1589
								4				6									4	
252	*Paris-Nord*							**12 40**													**14 34**	
252	*Aulnoye-Aymeries*																					
	Maubeuge																					
0	**Quévy**		12 38							13 41						14 43						
6	Genly		12 43							13 46						14 48						
7	Frameries		12 46							13 49						14 51						
14	**Mons**	O	12 50							13 53						14 55						
78	*Saint-Ghislain*			**12 59**			*12 59*				**13 59**				*13 59*		**14 59**			*14 59*		
14	**Mons**		12 52	**13 16**			13 32			13 55	**14 16**				14 32	14 58	**15 16**			15 32		
19	Ghlin		12 57							14 00						15 03						
22	Erbisœul		13 00							14 03						15 06						
25	Jurbise	O	13 03				3 13 41			14 06					3 14 41	15 09				3 15 41		
25	Jurbise		13 10							14 13						15 10						
29	Masnuy-Saint-Pierre		13 14							14 17						15 14						
33	Neufvilles		13 17							14 20						15 17						
38	**Soignies**	O	13 22	**13 30**						14 25	**14 30**					15 22	**15 30**					
38	**Soignies**		13 23	**13 31**						14 26	**14 31**					15 23	**15 31**					
44	**Braine-le-Comte**	O	13 27	**13 35**						14 30	**14 35**					15 27	**15 35**					
44	**Braine-le-Comte**			**13 37**	13 46	**13 56**					**14 37**		**14 56**				**15 37**	15 46	**15 56**			
50	Hennuyères				13 51													15 51					
55	**Tubize**				13 56	**14 04**						14 56	**15 04**					15 56	**16 04**			
58	Lembeek				13 59							14 59						15 59				
60	**Halle**	O			14 02	**14 08**						15 02	**15 08**					16 02	**16 08**			
60	**Halle**				14 03	**14 09**			**14 38**			15 03	**15 09**	**15 38**				16 03	**16 09**			**16 38**
63	Buizingen								**14 41**					**15 41**								**16 41**
65	Lot				14 07							15 07						16 07				
69	Ruisbroek				14 11							15 11						16 11				
71	Forest-Midi/Vorst-Zuid					**14 19**							**15 19**						**16 19**			
78	**Bruxelles-** **Midi/Zuid**	O		**13 57**	14 21	**14 24**		**14 43**	**14 54**		**14 57**	15 21	**15 24**	**15 54**			**15 58**	16 21	**16 24**		**16 40**	**16 54**
	Brussel **Centr.**	O		**14 02**	14 27	**14 31**			**14 59**		**15 02**	15 28	**15 31**	**15 59**			**16 06**	16 27	**16 31**			**16 59**
	Nord/Noord	O		**14 06**	1 14 31	2 **14 35**			5 **15 03**		**15 06**	1 15 32	2 **15 35**	5 **16 03**			**16 12**	1 16 31	2 **16 35**		7	5 **17 03**
25	*Schaarbeek/Schaerbeek*	O		**14 12**	14 37	*14 43*			*15 12*		**15 12**	15 36	*15 43*	*16 15*			**16 18**	16 36	*16 43*			*17 14*
25	*Mechelen*	O		*14 31*	*15 01*	*15 01*			**15 20**		*15 31*	*16 01*	*16 01*	**16 20**			*16 31*	*17 01*	*17 01*			**17 21**
25	*Antwerpen-Berchem*	O		*14 45*	*15 19*	*15 19*			**15 38**		*15 45*	*16 19*	*16 19*	**16 38**			*16 45*	*17 19*	*17 19*		**17 25**	**17 38**
25	*Antwerpen-Centraal*	O		*14 49*	*15 23*	*15 23*			**15 42**		*15 49*	*16 23*	*16 23*	**16 42**			*16 49*	*17 23*	*17 23*			**17 42**

tab km			L 8535	IC I 839	L 6640	IR o 2214	L 8686	L 8536	9341	IR b 1590	P 4582	L 5979	IC I 840	L 6641	IR o 2215	L 8687	9345	IR b 1591	L 8537	IC I 841	L 6642	IR o 2216
									4		▲						4					
252	*Paris-Nord*								**15 37**								**16 37**					
252	*Aulnoye-Aymeries*											16 47										
	Maubeuge																					
0	**Quévy**		15 38					16 28											17 28			
6	Genly		15 43					16 33											17 33			
7	Frameries		15 46					16 36											17 36			
14	**Mons**	O	15 50					16 40				17 08							17 40			
78	*Saint-Ghislain*			**15 59**			*16 14*	*16 14*			*16 47*		**16 59**			*16 59*			*17 25*	**17 59**		
14	**Mons**		15 52	**16 16**			16 32	16 43			17 07		**17 16**			17 32			17 52	**18 16**		
19	Ghlin		15 57					16 48											17 57			
22	Erbisœul		16 00					16 51											18 00			
25	Jurbise	O	16 03				3 16 41	16 54			3 17 17					3 17 41			18 03			
25	Jurbise		16 10					16 55											18 10			
29	Masnuy-Saint-Pierre		16 14					16 59											18 14			
33	Neufvilles		16 17					17 02											18 17			
38	**Soignies**	O	16 22	**16 30**				17 07					**17 30**						18 22	**18 30**		
38	**Soignies**		16 23	**16 31**				17 08					**17 31**						18 23	**18 31**		
44	**Braine-le-Comte**	O	16 27	**16 35**				17 12					**17 35**						18 27	**18 35**		
44	**Braine-le-Comte**			**16 37**	16 45	**16 56**							**17 37**	17 46	**17 56**					**18 37**		**18 56**
50	Hennuyères				16 51									17 51								
55	**Tubize**				16 56	**17 05**								17 56	**18 04**						18 56	**19 04**
58	Lembeek				16 59									17 59							18 59	
60	**Halle**	O			17 02	**17 09**								18 02	**18 08**						19 02	**19 08**
60	**Halle**				17 03	**17 11**				**17 38**				18 03	**18 09**			**18 38**			19 03	**19 09**
63	Buizingen									**17 41**								**18 41**				
65	Lot				17 07									18 07							19 07	
69	Ruisbroek				17 11									18 11							19 11	
71	Forest-Midi/Vorst-Zuid					**17 21**									**18 19**							**19 19**
78	**Bruxelles-Midi/Zuid**	O		**16 57**	17 21	**17 26**			**17 40**	**17 54**			**17 57**	18 21	**18 24**		**18 40**	**18 54**		**18 58**	19 20	**19 24**
	Bruxelles-Centr.	O		**17 02**	17 27	**17 31**				**17 59**			**18 04**	18 27	**18 31**			**18 59**		**19 03**	19 28	**19 31**
	Brussel Nord/Noord	O		**17 06**	1 17 31	2 **17 35**				5 **18 03**			**18 09**	1 18 31	2 **18 35**			5 **19 03**		**19 07**	1 19 32	2 **19 35**
25	*Schaarbeek/Schaerbeek*	O		**17 14**	17 36	*17 43*				*18 14*			**18 14**	18 36	*18 43*			*19 13*		**19 13**	19 36	*19 43*
25	*Mechelen*	O		*17 28*	*18 01*	*18 01*				**18 20**			*18 31*	*19 01*	*19 01*			**19 20**		*19 31*	*20 01*	*20 01*
25	*Antwerpen-Berchem*	O		*17 45*	*18 19*	*18 19*				**18 38**			*18 45*	*19 19*	*19 19*			**19 38**		*19 45*	*20 19*	*20 19*
25	*Antwerpen-Centraal*	O		*17 49*	*18 23*	*18 23*				**18 42**			*18 49*	*19 23*	*19 23*			**19 42**		*19 49*	*20 23*	*20 23*

1 Zie verder tabel 36.
2 Zie verder tabel 161.
3 Zie verder tabel 92.
4 Verplichte plaatsreservering en Thalys vervoerbewijs.
5 Zie verder tabel 25.
6 Stopt te Brussel-Kapellekerk 15 26.
7 Zie verder tabellen 25, 12.

1 Voir tableau 36.
2 Voir tableau 161.
3 Voir tableau 92.
4 Réservation et billet Thalys obligatoires.
5 Voir tableau 25.
6 Arrêt à Bruxelles-Chapelle 15 26.
7 Voir tableaux 25, 12.

96

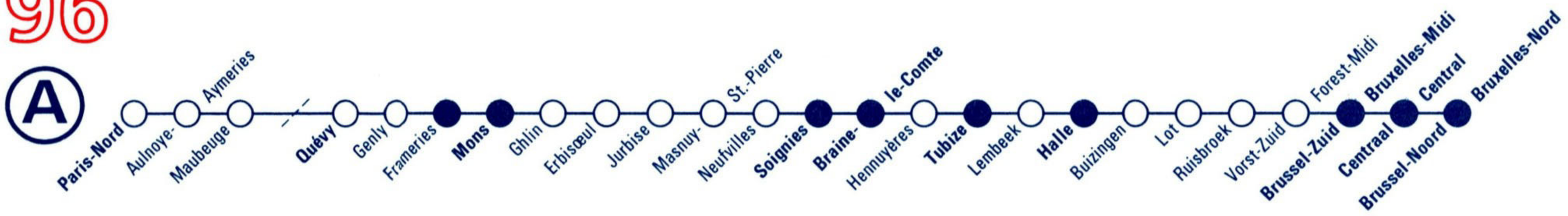

96

tab km			L 8688	L 5987	2 9349	IR b 1592	L 8538	IC I 842	L 6643	IR o 2217	L 8689	2 9453	IR b 1593	L 8539	IC I 843	L 6644	IR o 2218	L 8690	2 9357	IR b 1594	L 5995	L 8540
252	*Paris-Nord*				**17 37**							**18 37**							**19 37**			
252	*Aulnoye-Aymeries*			18 38																	20 50	
	Maubeuge																					
0	**Quévy**						18 38							19 38								20 38
6	Genly						18 43							19 43								20 43
7	Frameries						18 46							19 46								20 46
14	**Mons**	O		18 59			18 50							19 50					21 02		21 11	20 50
78	*Saint-Ghislain*		*17 59*					**18 59**			*18 59*				**19 59**			*19 59*	*20 47*			*20 31*
14	**Mons**		18 32				18 52	**19 16**			19 32			19 52	**20 16**			20 32	**21 04**			20 53
19	Ghlin						18 57							19 57								20 58
22	Erbisœul						19 00							20 00								21 01
25	Jurbise	O	1 18 41				19 03				1 19 41			20 03				1 20 41				21 04
25	Jurbise						19 10							20 10								21 12
29	Masnuy-Saint-Pierre						19 14							20 14								21 16
33	Neufvilles						19 17							20 17								21 19
38	**Soignies**	O					19 22	**19 30**						20 22	**20 30**							21 23
38	**Soignies**						19 23	**19 31**						20 23	**20 31**							21 24
44	**Braine-le-Comte**	O					19 27	**19 35**						20 27	**20 35**							21 28
44	**Braine-le-Comte**							**19 36**	19 46	**19 56**					**20 37**		**20 56**					
50	Hennuyères								19 51													
55	**Tubize**								19 56	**20 04**						20 56	**21 04**					
58	Lembeek								19 59							20 59						
60	**Halle**	O							20 02	**20 08**						21 02	**21 08**					
60	**Halle**					**19 38**			20 03	**20 09**			**20 38**			21 03	**21 09**			**21 38**		
63	Buizingen					**19 41**							20 41							21 41		
65	Lot								20 07							21 07						
69	Ruisbroek								20 11							21 11						
71	Forest-Midi/Vorst-Zuid									**20 19**							**21 19**					
78	**Bruxelles-** **Midi/Zuid**	O			19 40	**19 54**		**19 57**	20 21	**20 24**		20 40	**20 54**		**20 57**	21 21	**21 24**		**21 42**	**21 54**		
	Brussel **Centr.**	O				**19 59**		**20 02**	20 27	**20 31**			**20 59**		**21 02**		**21 31**			**21 59**		
	Nord/Noord	O			3	4 **20 03**		**20 06**	5 20 31	6 **20 35**		5	4 **21 03**		**21 06**	5 21 31	6 **21 35**		4	4 **22 03**		
25	*Schaarbeek/Schaerbeek*	O				*20 12*		**20 12**	20 36	*20 43*			*21 12*		**21 12**	21 36	*21 43*			*22 12*		
25	*Mechelen*	O				**20 20**		*20 31*	*21 01*	*21 01*			*21 31*		*21 31*	*22 01*	*22 01*			*22 31*		
25	*Antwerpen-Berchem*	O			**20 25**	**20 38**		*20 45*	*21 19*	*21 19*			*21 45*		*21 45*	*22 19*	*22 19*			*22 45*		
25	*Antwerpen-Centraal*	O				**20 42**		*20 49*	*21 23*	*21 23*			*21 49*		*21 49*	*22 23*	*22 23*		**22 36**	*22 49*		

tab km			IC I 844	L 6645	IR o 2219	IR b 1595	L 8691	IC I 845	L 6646
252	*Paris-Nord*								
252	*Aulnoye-Aymeries*								
	Maubeuge								
0	**Quévy**								
6	Genly								
7	Frameries								
14	**Mons**	O							
78	*Saint-Ghislain*		**20 59**				*20 59*	**21 59**	
14	**Mons**		**21 16**				21 32	**22 12**	
19	Ghlin		|				|	|	
22	Erbisœul		|				|	|	
25	Jurbise	O	|				1 21 41	**22 19**	
25	Jurbise		|					**22 19**	
29	Masnuy-Saint-Pierre		|					|	
33	Neufvilles		|					|	
38	**Soignies**	O	**21 30**					**22 26**	
38	**Soignies**		**21 31**					**22 27**	
44	**Braine-le-Comte**	O	**21 35**					**22 31**	
44	**Braine-le-Comte**		**21 37**	21 46	**21 56**			**22 33**	
50	Hennuyères		|	21 51	|			|	
55	**Tubize**		|	21 56	**22 04**			**22 40**	22 56
58	Lembeek		|	21 59	|			|	22 59
60	**Halle**	O	|	22 02	**22 08**			|	23 02
60	**Halle**		|	22 03	**22 09**	**22 38**		|	23 03
63	Buizingen		|	|	|	**22 41**		|	|
65	Lot		|	22 07	|	|		|	23 07
69	Ruisbroek		|	22 11	|	|		|	23 11
71	Forest-Midi/Vorst-Zuid		|	|	**22 19**	|		|	|
78	**Bruxelles-** **Midi/Zuid**	O	**21 57**	22 21	**22 24**	**22 54**		**22 57**	23 21
	Brussel **Centr.**	O	**22 02**	22 27	**22 31**	**22 59**		**23 02**	23 27
	Nord/Noord	O	**22 06**	5 22 31	6 **22 35**	**23 03**		**23 06**	23 31
25	*Schaarbeek/Schaerbeek*	O	**22 12**	22 36	*22 43*	*23 12*		**23 12**	*23 43*
25	*Mechelen*	O	*22 31*	*23 01*	*23 01*	*23 31*		*23 31*	*0 03*
25	*Antwerpen-Berchem*	O	*22 45*	*23 19*	*23 19*	*23 46*		*23 46*	*0 28*
25	*Antwerpen-Centraal*	O	*22 49*	*23 23*	*23 23*	*23 49*		*23 49*	*0 32*

1 Zie verder tabel 92.
2 Verplichte plaatsreservering en Thalys vervoerbewijs.
3 Zie verder tabellen 25, 12.
4 Zie verder tabel 25.
5 Zie verder tabel 36.
6 Zie verder tabel 161.

1 Voir tableau 92.
2 Réservation et billet Thalys obligatoires.
3 Voir tableaux 25, 12.
4 Voir tableau 25.
5 Voir tableau 36.
6 Voir tableau 161.

97

97

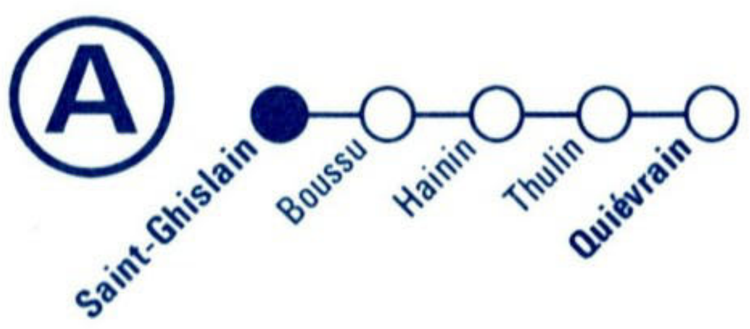

tab km		IC I 802	IC I 803	IC I 804	IC I 805	P 3550	IC I 806	IC I 807	IC I 808	IC I 809	P 3899 ③ ●	IC I 810	IC I 811	IC I 812	IC I 813	P 4556	IC I 814	P 4557	IC I 815	P 4524	IC I 816
78	*Tournai*		*5 17*	*6 18*	*7 15*	*7 18*	*8 18*	*9 18*	*10 18*	*11 18*		*12 18*	*13 18*	*14 18*	*15 18*		*16 18*		*17 18*	*17 18*	*18 18*
118	*La Louvière-Centre*		*5 11*			*7 21*										*15 21*		*16 21*		*17 21*	
96	*Bruxelles-Brussel* Nord/Noord			5 35	6 31		7 35	8 33	9 35	10 35		11 35	12 35	13 35	14 35		15 35	15 55	16 34	16 41	17 35
96	*Bruxelles-Brussel* Centr.			5 39	6 35		7 40	8 39	9 39	10 39		11 39	12 39	13 39	14 39		15 39	16 00	16 38	16 45	17 39
96	*Bruxelles-Brussel* Midi/Zuid			5 45	6 40		7 45	8 45	9 45	10 45		11 45	12 45	13 45	14 45		15 45	16 07	16 43	16 50	17 44
78	*Mons*		*5 34*	6 34	7 32	8 04	8 32	9 32	10 32	11 32	12 11	12 32	13 32	14 32	15 32	*15 44*	16 32	*16 53*	17 32	17 42	18 32
0	**Saint-Ghislain**	5 00	5 51	6 51	7 51	8 17	8 51	9 51	10 51	11 51	12 23	12 51	13 51	14 51	15 51	16 12	16 51	17 11	17 51	18 01	18 51
2	Boussu	5 02	5 53	6 53	7 53	8 19	8 53	9 53	10 53	11 53	12 25	12 53	13 53	14 53	15 53	16 14	16 53	17 13	17 53	18 03	18 53
4	Hainin	5 05	5 56	6 56	7 56	8 22	8 56	9 56	10 56	11 56	12 28	12 56	13 56	14 56	15 56	16 17	16 56	17 16	17 56	18 06	18 56
6	Thulin	5 08	5 59	6 59	7 59	8 25	8 59	9 59	10 59	11 59	12 31	12 59	13 59	14 59	15 59	16 20	16 59	17 19	17 59	18 09	18 59
11	**Quiévrain** ○	5 14	6 05	7 05	8 05	8 31	9 05	10 05	11 05	12 05	12 37	13 05	14 05	15 05	16 05	16 26	17 05	17 25	18 05	18 15	19 05

tab km		IC I 817	IC I 818	IC I 819	IC I 820
78	*Tournai*	*19 15*	*20 18*	*21 18*	*22 18*
118	*La Louvière-Centre*				
96	*Bruxelles-Brussel* Nord/Noord	18 35	19 35	20 35	21 35
96	*Bruxelles-Brussel* Centr.	18 39	19 39	20 39	21 39
96	*Bruxelles-Brussel* Midi/Zuid	18 45	19 45	20 45	21 45
78	*Mons*	19 32	20 32	21 32	22 32
0	**Saint-Ghislain**	19 51	20 51	21 51	22 51
2	Boussu	19 53	20 53	21 53	22 53
4	Hainin	19 56	20 56	21 56	22 56
6	Thulin	19 59	20 59	21 59	22 59
11	**Quiévrain** ○	20 05	21 05	22 05	23 05

LA LOUVIERE

B-Excursion 157

Les Ascenseurs Hydrauliques pour bateaux

97

A

Quiévrain – Thulin – Hainin – Boussu – Saint-Ghislain

tab km			P 3821	IC I 829	P 3823	IC I 830	P 3898	IC I 831	IC I 832	IC I 833	IC I 834	IC I 835	IC I 836	IC I 837	IC I 838	IC I 839	IC I 840	IC I 841	IC I 842	IC I 843	IC I 844	IC I 845
0	**Quiévrain**		5 15	**5 37**	6 11	**6 37**	7 25	**7 37**	**8 37**	**9 37**	**10 37**	**11 37**	**12 37**	**13 37**	**14 37**	**15 37**	**16 37**	**17 37**	**18 37**	**19 37**	**20 37**	**21 37**
5	Thulin		5 20	**5 42**	6 16	**6 42**	7 30	**7 42**	**8 42**	**9 42**	**10 42**	**11 42**	**12 42**	**13 42**	**14 42**	**15 42**	**16 42**	**17 42**	**18 42**	**19 42**	**20 42**	**21 42**
7	Hainin		5 23	**5 45**	6 19	**6 45**	7 33	**7 45**	**8 45**	**9 45**	**10 45**	**11 45**	**12 45**	**13 45**	**14 45**	**15 45**	**16 45**	**17 45**	**18 45**	**19 45**	**20 45**	**21 45**
9	Boussu		5 26	**5 48**	6 22	**6 48**	7 36	**7 48**	**8 48**	**9 48**	**10 48**	**11 48**	**12 48**	**13 48**	**14 48**	**15 48**	**16 48**	**17 48**	**18 48**	**19 48**	**20 48**	**21 48**
11	**Saint-Ghislain**	O	1 5 29	1 **5 51**	1 6 25	1 **6 51**	2 7 39	1 **7 51**	1 **8 51**	1 **9 51**	1 **10 51**	1 **11 51**	1 **12 51**	1 **13 51**	1 **14 51**	1 **15 51**	1 **16 51**	1 **17 51**	1 **18 51**	1 **19 51**	1 **20 51**	1 **21 51**
78	*Mons*	O	5 43	**6 10**	6 39	**7 10**	7 49	**8 08**	**9 10**	**10 10**	**11 10**	**12 10**	**13 10**	**14 10**	**15 10**	**16 10**	**17 10**	**18 10**	**19 10**	**20 10**	**21 10**	**22 10**
96	*Bruxelles-Brussel* Midi/Zuid	O	6 34	**6 57**	7 32	**7 57**	*8 57*	**8 57**	**9 58**	**10 57**	**11 57**	**12 57**	**13 57**	**14 57**	**15 58**	**16 57**	**17 57**	**18 58**	**19 57**	**20 57**	**21 57**	**22 57**
96	*Bruxelles-Brussel* Centr.	O	6 39	**7 02**	7 37	**8 04**	*9 02*	**9 02**	**10 03**	**11 02**	**12 02**	**13 02**	**14 02**	**15 02**	**16 06**	**17 02**	**18 04**	**19 03**	**20 02**	**21 02**	**22 02**	**23 02**
96	*Bruxelles-Brussel* Nord/Noord	O	6 43	**7 06**	7 41	**8 09**	*9 06*	**9 06**	**10 07**	**11 06**	**12 06**	**13 06**	**14 06**	**15 06**	**16 12**	**17 06**	**18 09**	**19 07**	**20 06**	**21 06**	**22 06**	**23 06**
118	*La Louvière-Centre*	O	*6 21*		*7 21*		*8 21*									*16 58*						
78	*Tournai*	O	*6 14*	*6 17*		*7 24*	*8 27*	*8 27*	*9 24*	*10 24*	*11 24*	*12 24*	*13 24*	*14 24*	*15 24*	*16 24*	*17 24*	*18 25*	*19 24*	*20 24*	*21 24*	*22 24*

tab km			IC I 846	IC I 847
0	**Quiévrain**		**22 29**	**23 10**
5	Thulin		**22 34**	**23 15**
7	Hainin		**22 37**	**23 18**
9	Boussu		**22 40**	**23 21**
11	**Saint-Ghislain**	O	**22 43**	**23 24**
78	*Mons*	O	*22 58*	
96	*Bruxelles-Brussel* Midi/Zuid	O		
96	*Bruxelles-Brussel* Centr.	O		
96	*Bruxelles-Brussel* Nord/Noord	O		
118	*La Louvière-Centre*	O		
78	*Tournai*	O	*23 24*	

1 Zie verder tabellen 78, 96.
2 Zie verder tabel 78.

1 Voir tableaux 78, 96.
2 Voir tableau 78.

108

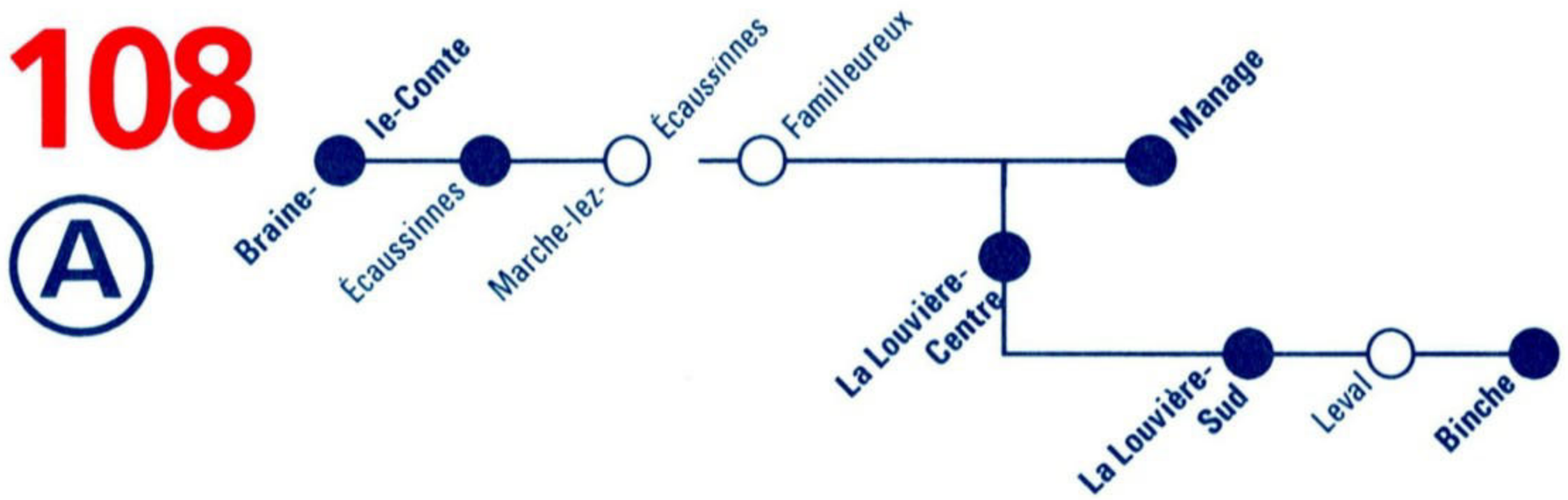

108

tab km			L 6603	P 3535 ▲	L 6604	IR o 2229	L 8555	P 3536	P 3545	IR o 2230	P 3533	P 3541 ▲	L 6606 ③	IR o 2231	L 8557	IR o 2232	L 6608	IR o 2233	L 8559	IR o 2234	L 6610	IR o 2235
96	*Schaarbeek/Schaerbeek*				*5 30*			*6 26*				*7 30*	*7 30*				*9 30*				*11 30*	
96	*Bruxelles-Brussel Nord/Noord*			*4 40*	*5 35*	6 07		*6 31*		7 07		*7 35*	*7 35*	8 07		9 07	*9 35*	10 07		11 07	*11 35*	12 07
96	*Bruxelles-Brussel Centr.*			*4 44*	*5 39*	6 11		*6 35*		7 11		*7 40*	*7 40*	8 11		9 11	*9 39*	10 11		11 11	*11 39*	12 11
96	*Bruxelles-Brussel Midi/Zuid*			*4 50*	*5 45*	6 17		*6 40*		7 17		*7 45*	*7 45*	8 17		9 17	*9 45*	10 17		11 17	*11 45*	12 17
96	*Halle*			*5 10*	*5 59*	6 32		*6 39*		7 32		*7 40*	7 40	8 32		9 32	9 40	10 32		11 32	11 40	12 32
0	**Braine-le-Comte**		4 42	5 49	6 15	**6 47**		7 14		**7 47**		8 15	8 15	**8 47**		**9 47**	10 10	**10 47**		**11 47**	12 10	**12 47**
5	Ecaussinnes		4 48	5 54	6 20	**6 53**	6 57	7 20		**7 53**	7 57	8 21	8 21	**8 53**	8 57	**9 53**	10 16	**10 53**	10 57	**11 53**	12 16	**12 53**
8	Marche-lez-Ecaussinnes		4 51	5 57	6 23	|	7 00	7 23		|	8 00	8 24	8 24	|	9 00	|	10 19	|	11 00	|	12 19	|
12	Famillereux		4 54	6 00	6 26	|	7 03	7 26		|	8 03	8 27	8 27	|	9 03	|	10 22	|	11 03	|	12 22	|
14	**Manage**	O	4 57	① 6 03	6 29	|	7 06	7 29		|	8 06	8 30	8 30	|	9 06	|	10 25	|	11 06	|	12 25	|
117	*Luttre*	O		6 17	*6 46*			*7 46*									*10 46*				*12 46*	
117	*Charleroi-Sud*	O		6 35	*7 09*			*8 09*									*11 09*				*13 09*	
0	**Manage**								7 37													
7	**La Louvière-Centre**	O				**7 03**			② 7 44	**8 03**				**9 03**		**10 03**		**11 03**		**12 03**		**13 03**
7	**La Louvière-Centre**					**7 04**				**8 04**				**9 04**		**10 04**		**11 04**		**12 04**		**13 04**
9	**La Louvière-Sud**	O				**7 07**				**8 07**				**9 07**		**10 07**		**11 07**		**12 07**		**13 07**
9	**La Louvière-Sud**					**7 08**				**8 08**				**9 08**		**10 08**		**11 08**		**12 08**		**13 08**
15	Leval					**7 14**				**8 14**				**9 14**		**10 14**		**11 14**		**12 14**		**13 14**
19	**Binche**	O				**7 19**				**8 19**				**9 19**		**10 19**		**11 19**		**12 19**		**13 19**

LA LOUVIERE

B-Excursion 157

Les Ascenseurs Hydrauliques pour bateaux

tab km		L 8561	P 3841 ③ ▲	IR o 2236	L 6612	IR o 2237	L 8563	IR o 2238	L 6614	IR o 2239	L 8565	P 4803	P 4526 4	IR o 2240	P 4805	L 6616 5	IR o 2241	L 8567	IR o 2242	L 6618	IR o 2243
96	*Schaarbeek/Schaerbeek*		*12 30*		*13 30*				*15 30*			*16 28*	*16 34*		*17 04*	*17 30*	*17 41*			*19 30*	
96	*Bruxelles-Brussel* { *Nord/Noord*		*12 35*	**13 07**	*13 35*	**14 07**		**15 07**	*15 35*	**16 07**		*16 34*	16 50	**17 07**	*17 10*	*17 35*	**18 07**		**19 07**	*19 35*	**20 07**
96	*Centr.*		*12 39*	**13 11**	*13 39*	**14 11**		**15 11**	*15 39*	**16 12**		*16 38*	16 54	**17 11**	*17 15*	*17 39*	**18 11**		**19 11**	*19 39*	**20 11**
96	*Midi/Zuid* }		*12 45*	**13 17**	*13 45*	**14 17**		**15 17**	*15 45*	**16 17**		*16 43*	16 59	**17 17**	*17 20*	*17 44*	**18 17**		**19 17**	*19 45*	**20 17**
96	*Halle*		*12 41*	**13 32**	13 40	**14 32**		**15 32**	*15 46*	**16 32**		*16 40*	17 15	**17 32**	*17 35*	17 47	**18 32**		**19 32**	19 40	**20 32**
0	**Braine-le-Comte**		13 14	**13 47**	14 10	**14 47**		**15 47**	16 10	**16 47**		17 15	17 34	**17 47**	17 52	18 10	**18 47**		**19 47**	20 10	**20 47**
5	Ecaussinnes	12 57	13 20	**13 53**	14 16	**14 53**	14 57	**15 53**	16 16	**16 53**	16 57	17 21	17 40	**17 53**	17 58	18 16	**18 53**	18 57	**19 53**	20 16	**20 53**
8	Marche-lez-Ecaussinnes	13 00	13 23	|	14 19	|	15 00	|	16 19	|	17 00	17 24	|	|	18 01	18 19	|	19 00	|	20 19	|
12	Familleureux	13 03	13 26	|	14 22	|	15 03	|	16 22	|	17 03	17 27	|	|	18 04	18 22	|	19 03	|	20 22	|
14	**Manage** O	13 06	13 29		14 25		15 06		16 25		17 06	17 30			18 07	18 25		19 06		20 25	
117	*Luttre* O		*13 46*		*14 46*				*16 46*		*17 25*					*18 46*				*20 46*	
117	*Charleroi-Sud* O		*14 09*		*15 09*				*17 09*							*19 09*				*21 09*	
0	**Manage**																				
7	**La Louvière-Centre** O			**14 03**		**15 03**		**16 03**		**17 03**			17 51	**18 03**			**19 03**		**20 03**		**21 03**
7	**La Louvière-Centre**			**14 04**		**15 04**		**16 04**		**17 04**			17 52	**18 04**			**19 04**		**20 04**		**21 04**
9	**La Louvière-Sud** O			**14 07**		**15 07**		**16 07**		**17 07**			17 56	**18 07**			**19 07**		**20 07**		**21 07**
9	**La Louvière-Sud**			**14 08**		**15 08**		**16 08**		**17 08**			17 57	**18 08**			**19 08**		**20 08**		**21 08**
15	Leval			**14 14**		**15 14**		**16 14**		**17 14**			18 03	**18 14**			**19 14**		**20 14**		**21 14**
19	**Binche** O			**14 19**		**15 19**		**16 19**		**17 19**			18 07	**18 19**			**19 19**		**20 19**		**21 19**

1 Zie verder tabellen 117, 124.
2 Zie verder tabel 118.
3 Rijdt enkel tijdens de jaarlijkse vakantie.
4 Etterbeek 16 28, Brussel-L.W. 16 35, Brussel-Schuman 16 39.
5 Stopt te Brussel-Congres 17 24.

1 Voir tableaux 117, 124.
2 Voir tableau 118.
3 Circule uniquement pendant les congés annuels.
4 Etterbeek 16 28, Bruxelles-Q.L. 16 35, Bruxelles-Schuman 16 39.
5 Arrêt à Bruxelles-Congrès 17 24.

CFV3V

B-Excursion 141

Mariembourg-Treignes-Mariembourg + Visite du Musée du Train à Vapeur de Treignes

108

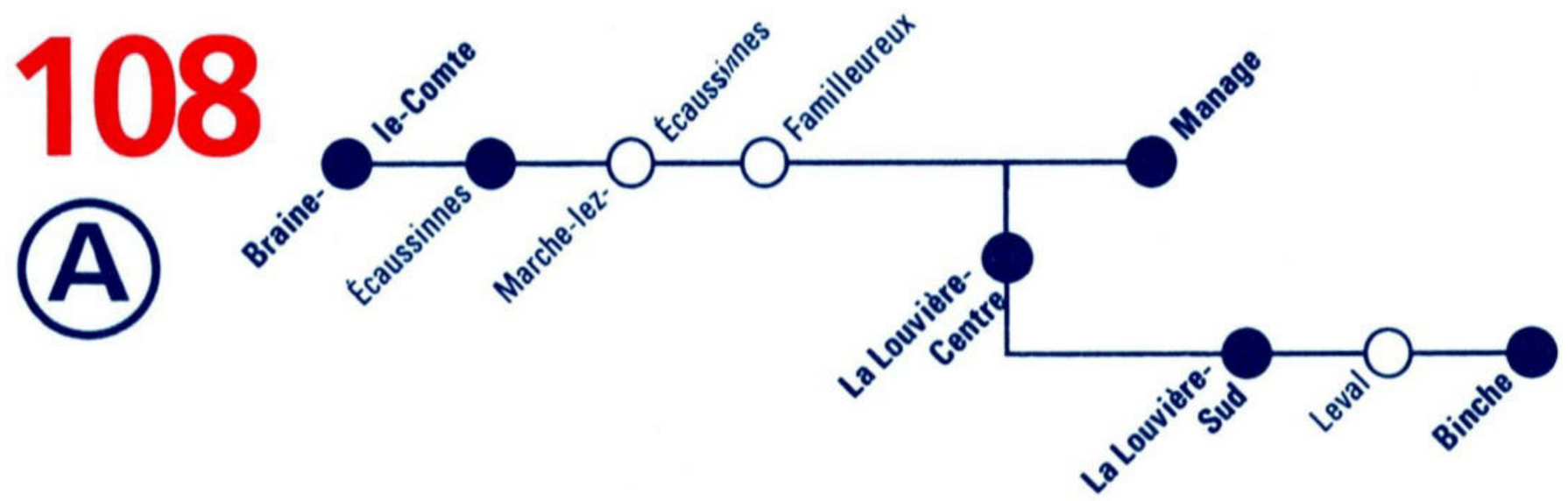

tab km			L 8569	IR o 2244	L 6620	IR o 2245			
96	*Schaarbeek/Schaerbeek*				*21 30*				
96	*Bruxelles-Brussel* *Nord/Noord*			**21 07**	*21 35*	**22 07**			
96	*Bruxelles-Brussel* *Centr.*			**21 11**	*21 39*	**22 11**			
96	*Bruxelles-Brussel* *Midi/Zuid*			**21 17**	*21 45*	**22 17**			
96	*Halle*			**21 32**	21 40	**22 32**			
0	**Braine-le-Comte**			**21 47**	22 10	**22 46**			
5	Ecaussinnes		20 57	**21 53**	22 16	**22 52**			
8	Marche-lez-Ecaussinnes		21 00	|	22 19	**22 55**			
12	Familleureux		21 03	|	22 22	**22 58**			
14	**Manage**	O	21 06		22 25	**23 01**			
117	*Luttre*	O			*22 46*				
117	*Charleroi-Sud*	O			*23 09*				
0	**Manage**					**23 06**			
7	**La Louvière-Centre**	O		**22 03**		**23 13**			
7	**La Louvière-Centre**			**22 04**		**23 14**			
9	**La Louvière-Sud**	O		**22 07**		**23 18**			
9	**La Louvière-Sud**			**22 08**		**23 19**			
15	Leval			**22 14**		**23 25**			
19	**Binche**	O		**22 19**		**23 28**			

108

BRUGGE

B-Dagtrip 112

Venetië van het Noorden en bezoek aan het Brugs Brouwerij-Mouterij Museum

108

A

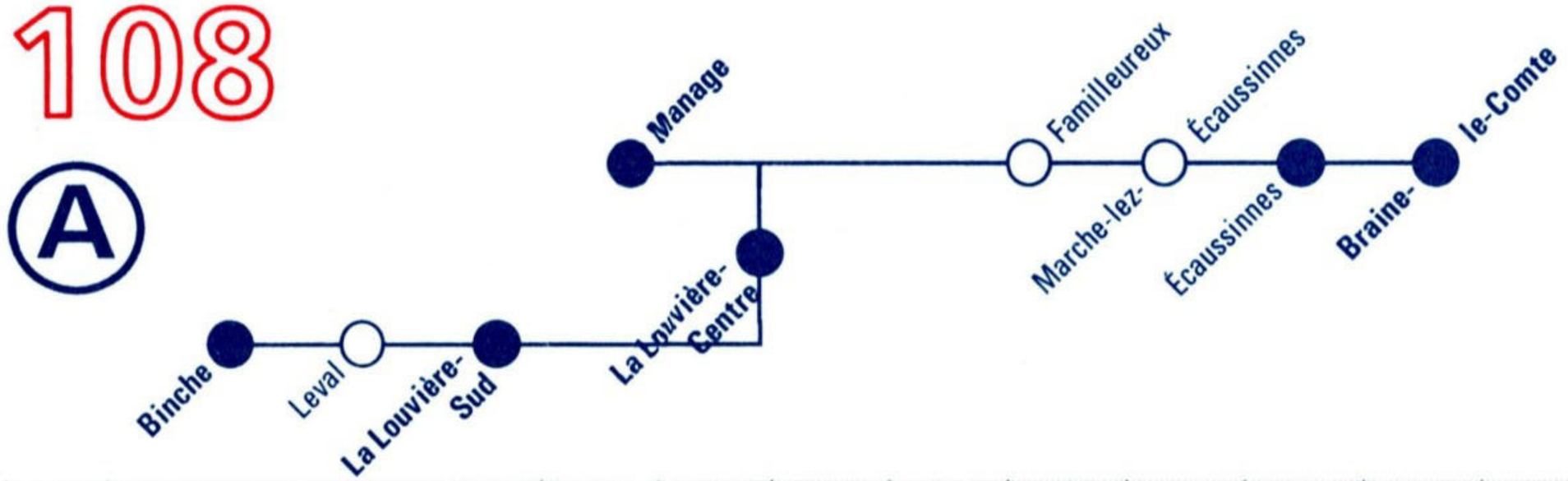

tab km			P 3540 ▲	L 6629	P 3740 ▲	IR o 2203	P 3741	L 8579	IR o 2204	L 6631	P 3530 [3]	P 3532	IR o 2205	P 3531	L 8581	IR o 2206	L 6633	IR o 2207	L 8583	IR o 2208	L 6635	IR o 2209
0	**Binche**					5 21			6 21		6 55		7 21			8 21		9 21		10 21		11 21
4	Leval					5 25			6 25		7 00		7 25			8 25		9 25		10 25		11 25
10	**La Louvière-Sud**	O				5 31			6 31		7 06		7 31			8 31		9 31		10 31		11 31
10	**La Louvière-Sud**		4 52			5 32			6 32		7 07		7 32			8 32		9 32		10 32		11 32
12	**La Louvière-Centre**	O	4 56			5 35			6 35		7 11		7 35			8 35		9 35		10 35		11 35
12	**La Louvière-Centre**		4 57			5 37			6 37		7 13		7 37			8 37		9 37		10 37		11 37
19	**Manage**	O	5 04																			
117	*Charleroi-Sud*			*4 30*			*5 33*	*5 33*		*6 33*		*6 33*		*7 33*	*7 33*		*8 33*		*9 33*		*10 33*	
117	*Luttre*			*4 45*			*5 55*	*5 55*		*6 55*		*6 55*		*7 55*	*7 55*		*8 55*		*9 55*		*10 55*	
0	**Manage**			5 10	5 30		6 13	6 34		7 14		7 34		8 13	8 34		9 14		10 34		11 14	
2	Familleureux			5 12	5 32	|	6 15	6 36	|	7 16	|	7 36	|	8 15	8 36	|	9 16	|	10 36	|	11 16	|
6	Marche-lez-Ecaussinnes			5 16	5 36	|	6 19	6 40	|	7 20	|	7 40	|	8 19	8 40	|	9 20	|	10 40	|	11 20	|
9	Ecaussinnes			5 20	5 40	5 49	6 23	6 43	6 49	7 24	7 28	7 43	7 49	8 23	8 43	8 49	9 24	9 49	10 43	10 49	11 24	11 49
14	**Braine-le-Comte**	O		[1] 5 25	5 45	[2] 5 54	6 28		[2] 6 54	[1] 7 29	[2] 7 34		[2] 7 54	8 28		[2] 8 54	[1] 9 29	[2] 9 54		[2] 10 54	[1] 11 29	[2] 11 54
96	*Halle*	O		*5 43*	*6 08*	6 08	*6 57*		7 08	*7 48*	7 48		8 08			9 08	10 02	10 08		11 08	12 02	12 08
96	*Bruxelles-Brussel* *Midi/Zuid*	O		*5 57*	*6 24*	6 24	*6 57*		7 24	*7 57*	8 02		8 24	*8 57*		9 24	*9 58*	10 24		11 24	*11 57*	12 24
96	*Bruxelles-Brussel* *Centr.*	O		*6 02*	*6 31*	6 31	*7 02*		7 31	*8 04*	8 07		8 31	*9 02*		9 31	*10 03*	10 31		11 31	*12 02*	12 31
96	*Bruxelles-Brussel* *Nord/Noord*	O		*6 06*	*6 35*	6 35	*7 06*		7 35	*8 09*	8 13		8 35	*9 06*		9 35	*10 07*	10 35		11 35	*12 06*	12 35
96	*Schaarbeek/Schaerbeek*	O		*6 12*	*6 49*	*6 49*	*7 14*		*7 49*	*8 14*	*8 36*			*9 12*			*10 13*				*12 12*	

[1] Zie verder tabellen 96, 36.
[2] Zie verder tabellen 96, 161.
[3] Stopt te Brussel-Congres 8 10.
Stopt te Brussel-Schuman 8 24, Brussel-L.W. 8 27, Etterbeek 8 32.

[1] Voir tableaux 96, 36.
[2] Voir tableaux 96, 161.
[3] Arrêt à Bruxelles-Congrès 8 10.
Arrêt à Bruxelles-Schuman 8 24, Bruxelles-Q.L. 8 27, Etterbeek 8 32.

108

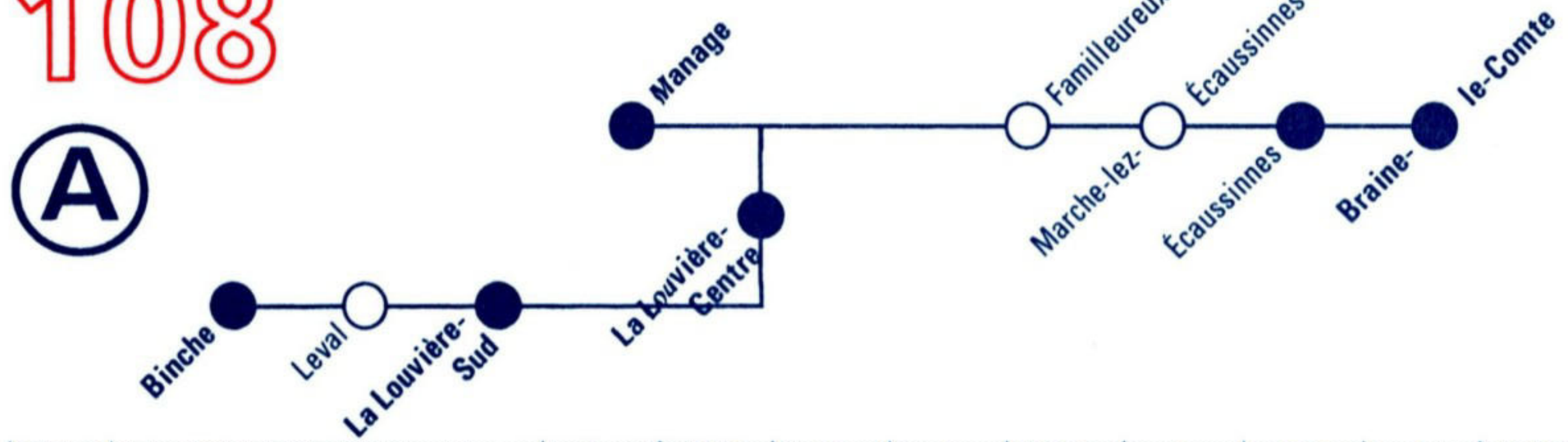

108

tab km			L 8585	IR o 2210	P 3845 ③ ●	L 6637	IR o 2211	L 8587	IR o 2212	L 6639	IR o 2213	P 4800	L 8589	IR o 2214	L 6641	IR o 2215	P 4804	P 4809	L 8591	IR o 2216	L 6643	IR o 2217
0	**Binche**			**12 21**			**13 21**		**14 21**		**15 21**			**16 21**		**17 21**				**18 21**		**19 21**
4	Leval			**12 25**			**13 25**		**14 25**		**15 25**			**16 25**		**17 25**				**18 25**		**19 25**
10	**La Louvière-Sud**	O		**12 31**			**13 31**		**14 31**		**15 31**			**16 31**		**17 31**				**18 31**		**19 31**
10	**La Louvière-Sud**			**12 32**			**13 32**		**14 32**		**15 32**			**16 32**		**17 32**				**18 32**		**19 32**
12	**La Louvière-Centre**	O		**12 35**			**13 35**		**14 35**		**15 35**			**16 35**		**17 35**				**18 35**		**19 35**
12	**La Louvière-Centre**			**12 37**	12 53		**13 37**		**14 37**		**15 37**	16 05		**16 37**		**17 37**		17 58		**18 37**		**19 37**
19	**Manage**	O			13 01							16 12						18 06				
117	*Charleroi-Sud*		*11 33*			*12 33*		*13 33*		*14 33*		*15 33*			*16 33*		17 16				*18 33*	
117	*Luttre*		*11 55*			*12 55*		*13 55*		*14 55*		*15 55*			*16 55*		17 33				*18 55*	
0	**Manage**		12 34			13 14		14 34		15 14		16 15	16 36		17 14		17 47		18 36		19 14	
2	Familleureux		12 36	|		13 16	|	14 36	|	15 16	|	16 17	16 38	|	17 16	|	17 49		18 38	|	19 16	|
6	Marche-lez-Ecaussinnes		12 40	|		13 20	|	14 40	|	15 20	|	16 21	16 42	|	17 20	|	17 53		18 42	|	19 20	|
9	Ecaussinnes		12 43	**12 49**		13 24	**13 49**	14 43	**14 49**	15 24	**15 49**	16 25	16 45	**16 49**	17 23	**17 49**	17 57		18 45	**18 49**	19 24	**19 49**
14	**Braine-le-Comte**	O		① **12 54**		② 13 29	① **13 54**		① **14 54**	② 15 29	① **15 55**	16 30		① **16 55**	② 17 28	① **17 54**	18 02			① **18 54**	② 19 29	① **19 54**
96	*Halle*	O		**13 08**		14 02	**14 08**		**15 08**	16 02	**16 08**	*17 02*		**17 09**	18 02	**18 08**				**19 08**	20 02	**20 08**
96	*Bruxelles-Brussel* *Midi/Zuid*	O		**13 24**		*13 57*	**14 24**		**15 24**	*15 58*	**16 24**	*16 57*		**17 26**	*17 57*	**18 24**				**19 24**	*19 57*	**20 24**
96	*Bruxelles-Brussel* *Centr.*	O		**13 31**		*14 02*	**14 31**		**15 31**	*16 06*	**16 31**	*17 02*		**17 31**	*18 04*	**18 31**				**19 31**	*20 02*	**20 31**
96	*Bruxelles-Brussel* *Nord/Noord*	O		**13 35**		*14 06*	**14 35**		**15 35**	*16 12*	**16 35**	*17 06*		**17 35**	*18 09*	**18 35**				**19 35**	*20 06*	**20 35**
96	*Schaarbeek/Schaerbeek*	O				*14 12*				*16 18*		*17 14*			*18 14*						*20 12*	

DINANT

La vallée de la Molignée en railbike

B-Excursion 102*

NOUVEAU !

tab km			L 8593	IR o 2218	L 6645	IR o 2219	L 6647		
0	**Binche**			**20 21**		**21 21**			
4	Leval			**20 25**		**21 25**			
10	**La Louvière-Sud**	O		**20 31**		**21 31**			
10	**La Louvière-Sud**			**20 32**		**21 32**			
12	**La Louvière-Centre**	O		**20 35**		**21 35**			
12	**La Louvière-Centre**			**20 37**		**21 37**			
19	**Manage**	O							
117	*Charleroi-Sud*		*19 33*		*20 33*				
117	*Luttre*		*19 55*		*20 55*				
0	**Manage**		20 34		21 14		22 38		
2	Familleureux		20 36	|	21 16	|	22 40		
6	Marche-lez-Ecaussinnes		20 40	|	21 20	|	22 44		
9	Ecaussinnes		20 43	**20 49**	21 24	**21 49**	22 48		
14	**Braine-le-Comte**	O		**1 20 54**	2 21 29	**1 21 54**	22 53		
96	*Halle*	O		**21 08**	22 02	**22 08**			
96	*Bruxelles-Brussel* Midi/Zuid	O		**21 24**	*21 57*	**22 24**			
96	*Bruxelles-Brussel* Centr.	O		**21 31**	*22 02*	**22 31**			
96	*Bruxelles-Brussel* Nord/Noord	O		**21 35**	*22 06*	**22 35**			
96	*Schaarbeek/Schaerbeek*	O			*22 12*				

1 Zie verder tabellen 96, 161.
2 Zie verder tabellen 96, 36.

1 Voir tableaux 96, 161.
2 Voir tableaux 96, 36.

LA LOUVIERE

Hydraulische scheepsliften

117



tab km			P 3540 ▲	IR n 2177	P 3535 ▲	IR n 2178	IR n 2179	IR n 2180	IR n 2181	IR n 2182	IR n 2183	IR n 2184	P 3845 ③ ●	IR n 2185	IR n 2186	IR n 2187	P 4800	IR n 2188	P 4807	IR n 2189	P 4809	IR n 2190
78	*Tournai*					5 17	6 18	7 15	8 18	9 18	10 18	11 18		12 18	13 18	14 18		15 18		16 18		17 18
78	*Saint-Ghislain*					5 47	6 47	7 44	8 47	9 47	10 47	11 47		12 47	13 47	14 47		15 47	16 14	16 47		17 47
118	*Mons*			4 54		6 01	7 01	8 01	9 01	10 01	11 01	12 01	12 31	13 01	14 01	15 01		16 01	16 36	17 01	17 36	18 01
0	**La Louvière-Centre**		4 57	5 16		6 23	7 23	8 23	9 23	10 23	11 23	12 23	12 53	13 23	14 23	15 23	16 05	16 23	17 00	17 23	17 58	18 23
7	**Manage**	O	5 04	5 23		6 30	7 30	8 30	9 30	10 30	11 30	12 30	13 01	13 30	14 30	15 30	1 16 12	16 30	17 08	17 30	18 06	18 30
108	*Braine-le-Comte*				5 49	*6 15*	*7 14*			*10 10*		*12 10*			*14 10*			*16 10*				*18 10*
0	**Manage**			5 24	6 04	6 33	7 33	8 33	9 33	10 33	11 33	12 33		13 33	14 33	15 33		16 33	17 10	17 33		18 33
4	Godarville			5 28	6 08	6 37	7 37	8 37	9 37	10 37	11 37	12 37		13 37	14 37	15 37		16 37	17 15	17 37		18 37
7	Gouy-lez-Piéton			5 31	6 11	6 40	7 40	8 40	9 40	10 40	11 40	12 40		13 40	14 40	15 40		16 40	17 18	17 40		18 40
10	Pont-à-Celles			5 34	6 14	6 43	7 43	8 43	9 43	10 43	11 43	12 43		13 43	14 43	15 43		16 43	17 22	17 43		18 43
12	**Luttre**	O		5 37	6 17	6 46	7 46	8 46	9 46	10 46	11 46	12 46		13 46	14 46	15 46		16 46	17 25	17 46		18 46
124	*Bruxelles-Brussel* *Midi/Zuid*	O		*6 23*	*7 10*	*7 22*	*8 23*	*9 23*	*10 23*	*11 23*	*12 23*	*13 23*		*14 23*	*15 23*	*16 23*		*17 23*		*18 23*		*19 23*
124	*Centr.*	O		*6 29*	*7 17*	*7 29*	*8 29*	*9 29*	*10 29*	*11 29*	*12 29*	*13 29*		*14 29*	*15 29*	*16 29*		*17 29*		*18 29*		*19 29*
124	*Nord/Noord*	O		*6 33*	*7 22*	*7 33*	*8 33*	*9 33*	*10 33*	*11 33*	*12 33*	*13 33*		*14 33*	*15 33*	*16 33*		*17 33*		*18 33*		*19 33*
12	**Luttre**			5 38	6 18	6 54	7 54	8 54	9 54	10 54	11 54	12 54		13 54	14 54	15 54		16 54		17 54		18 54
17	Courcelles-Motte			5 42	6 22	6 58	7 58	8 58	9 58	10 58	11 58	12 58		13 58	14 58	15 58		16 58		17 58		18 58
20	Roux			5 45	6 25	7 01	8 01	9 01	10 01	11 01	12 01	13 01		14 01	15 01	16 01		17 01		18 01		19 01
23	**Marchienne-au-Pont**			5 50	6 30	7 05	8 05	9 05	10 05	11 05	12 05	13 05		14 05	15 05	16 05		17 05		18 05		19 05
27	**Charleroi-Sud**	O		5 55	6 35	7 09	8 09	9 09	10 09	11 09	12 09	13 09		14 09	15 09	16 09		17 09		18 09		19 09
130	*Namur*	O		*6 48*	*7 13*	*7 48*	*8 48*	*9 48*	*10 48*	*11 48*	*12 48*	*13 48*		*14 48*	*15 48*	*16 48*		*17 48*		*18 48*		*19 48*
125	*Liège-Guillemins*	O		*7 35*	*7 53*	*8 35*	*9 35*	*10 35*	*11 35*	*12 35*	*13 35*	*14 35*		*15 35*	*16 35*	*17 35*		*18 35*		*19 35*		*20 35*

MULTI PASS **Ensemble en train à prix malin**

tab km			IR n 2191	IR n 2192	IR n 2193	IR n 2194			
78	*Tournai*		**18 18**	**19 15**	**20 18**	**21 18**			
78	*Saint-Ghislain*		**18 47**	**19 44**	**20 47**	**21 47**			
118	*Mons*		**19 01**	**20 01**	**21 01**	**22 01**			
0	**La Louvière-Centre**		**19 23**	**20 23**	**21 23**	**22 23**			
7	**Manage**	○	**19 30**	**20 30**	**21 30**	**22 30**			
108	*Braine-le-Comte*			*20 10*		*22 10*			
0	**Manage**		**19 33**	**20 33**	**21 33**	**22 33**			
4	Godarville		**19 37**	**20 37**	**21 37**	**22 37**			
7	Gouy-lez-Piéton		**19 40**	**20 40**	**21 40**	**22 40**			
10	Pont-à-Celles		**19 43**	**20 43**	**21 43**	**22 43**			
12	**Luttre**	○	**19 46**	**20 46**	**21 46**	**22 46**			
124	*Bruxelles-Brussel* Midi/Zuid	○	*20 23*	*21 23*	*22 23*	*23 23*			
124	*Bruxelles-Brussel* Centr.	○	*20 29*	*21 29*	*22 29*	*23 29*			
124	*Bruxelles-Brussel* Nord/Noord	○	*20 33*	*21 33*	*22 33*	*23 33*			
12	**Luttre**		**19 54**	**20 54**	**21 54**	**22 54**			
17	Courcelles-Motte		**19 58**	**20 58**	**21 58**	**22 58**			
20	Roux		**20 01**	**21 01**	**22 01**	**23 01**			
23	**Marchienne-au-Pont**		**20 05**	**21 05**	**22 05**	**23 05**			
27	**Charleroi-Sud**	○	**20 09**	**21 09**	**22 09**	**23 09**			
130	*Namur*	○	*20 48*	*21 48*	*22 48*	*23 53*			
125	*Liège-Guillemins*	○	*21 35*	*22 35*		*0 33*			

Zie verder tabel 108.

Voir tableau 108.

L'entrain n'a pas d'âge !

GOLDEN RAILPASS

B

117

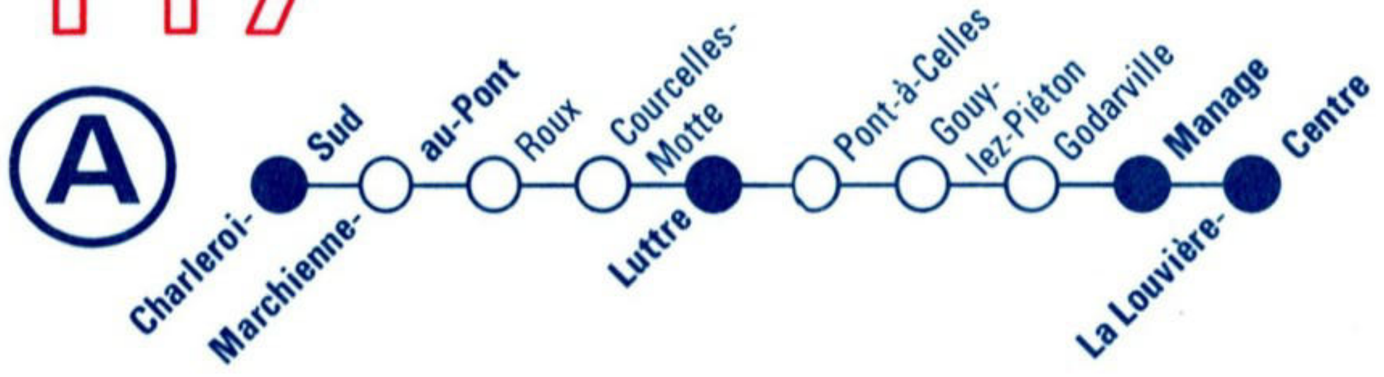

117

tab km			IR n 2153	IR n 2154	IR n 2155	P 3545	IR n 2156	IR n 2157	IR n 2158	IR n 2159	IR n 2160	IR n 2161	IR n 2162	IR n 2163	IR n 2164	P 4810 ▲	IR n 2165	P 4804	IR n 2166	IR n 2167	IR n 2168	IR n 2169
125	*Liège-Guillemins*						6 07	7 07	8 07	9 07	10 07	11 07	12 07	13 07	14 07	14 49	15 07	15 49	16 07	17 07	18 07	19 07
130	*Namur*			4 39	5 54		6 54	7 54	8 54	9 54	10 54	11 54	12 54	13 54	14 54	15 29	15 54	16 29	16 54	17 54	18 54	19 54
0	**Charleroi-Sud**		4 30	5 33	6 33		7 33	8 33	9 33	10 33	11 33	12 33	13 33	14 33	15 33	16 10	16 33	17 16	17 33	18 33	19 33	20 33
4	**Marchienne-au-Pont**		4 34	5 37	6 37		7 37	8 37	9 37	10 37	11 37	12 37	13 37	14 37	15 37	16 15	16 37	17 21	17 37	18 37	19 37	20 37
7	Roux		4 38	5 41	6 41		7 41	8 41	9 41	10 41	11 41	12 41	13 41	14 41	15 41	16 19	16 41	17 25	17 41	18 41	19 41	20 41
10	Courcelles-Motte		4 40	5 44	6 44		7 44	8 44	9 44	10 44	11 44	12 44	13 44	14 44	15 44	16 22	16 44	17 28	17 44	18 44	19 44	20 44
15	**Luttre**	○	4 44	5 48	6 48		7 48	8 48	9 48	10 48	11 48	12 48	13 48	14 48	15 48	16 26	16 48	17 32	17 48	18 48	19 48	20 48
124	*Bruxelles-Brussel*	*Nord/Noord*		5 09	6 09		7 09	8 09	9 09	10 09	11 09	12 09	13 09	14 09	15 09		16 09	16 42	17 09	18 09	19 09	20 09
124		*Centr.*		5 13	6 13		7 13	8 13	9 13	10 13	11 13	12 13	13 13	14 13	15 13		16 13	16 46	17 13	18 13	19 13	20 13
124		*Midi/Zuid*		5 19	6 19		7 19	8 19	9 19	10 19	11 19	12 19	13 19	14 19	15 19		16 19	16 52	17 19	18 19	19 19	20 19
15	**Luttre**		4 45	5 55	6 55		7 55	8 55	9 55	10 55	11 55	12 55	13 55	14 55	15 55	16 27	16 55	17 33	17 55	18 55	19 55	20 55
17	Pont-à-Celles		4 48	5 58	6 58		7 58	8 58	9 58	10 58	11 58	12 58	13 58	14 58	15 58	16 29	16 58	17 35	17 58	18 58	19 58	20 58
20	Gouy-lez-Piéton		4 51	6 01	7 01		8 01	9 01	10 01	11 01	12 01	13 01	14 01	15 01	16 01	16 32	17 01	17 39	18 01	19 01	20 01	21 01
23	Godarville		4 56	6 05	7 05		8 05	9 05	10 05	11 05	12 05	13 05	14 05	15 05	16 05	16 36	17 05	17 42	18 05	19 05	20 05	21 05
27	**Manage**	○	5 00	6 09	7 09		8 09	9 09	10 09	11 09	12 09	13 09	14 09	15 09	16 09	16 40	17 09	[4] 17 45	18 09	19 09	20 09	21 09
108	*Braine-le-Comte*	○	5 25	6 28	7 29		8 28	9 29		11 29		13 29		15 29	16 30		17 28	18 02		19 29		21 29
0	**Manage**		5 01	6 10	7 11	7 37	8 11	9 11	10 11	11 11	12 11	13 11	14 11	15 11	16 11	16 41	17 11		18 11	19 11	20 11	21 11
7	**La Louvière-Centre**	○	[1] 5 09	[2] 6 18	[1] 7 19	[3] 7 44	[1] 8 19	[1] 9 19	[1] 10 19	[1] 11 19	[1] 12 19	[1] 13 19	[1] 14 19	[2] 15 19	[1] 16 19	[3] 16 48	[1] 17 19		[1] 18 19	[1] 19 19	[1] 20 19	[1] 21 19
118	*Mons*	○	5 31	6 39	7 41	8 06	8 41	9 41	10 41	11 41	12 41	13 41	14 41	15 41	16 41	17 09	17 41		18 41	19 41	20 41	21 41
78	*Saint-Ghislain*	○	5 45	6 55	7 59		8 55	9 55	10 55	11 55	12 55	13 55	14 55	15 55	16 55		17 56		18 55	19 55	20 55	21 55
78	*Tournai*	○	6 14	7 24	8 27		9 24	10 24	11 24	12 24	13 24	14 24	15 24	16 24	17 24		18 25		19 24	20 24	21 24	22 24

CHARLEROI-SUD - LA LOUVIERE-SUD - MONS-TOURNAI-MOUSCRON-KORTRIJK → BLANKENBERGE/LA PANNE
Le WEEK-END en période touristique
NOUVEAU !

tab km			IR n 2170	IR o 2245	IR n 2171				
125	*Liège-Guillemins*		*20 07*		*21 07*				
130	*Namur*		*20 54*		*21 54*				
0	**Charleroi-Sud**		**21 33**		**22 33**				
4	**Marchienne-au-Pont**		**21 37**		**22 37**				
7	Roux		**21 41**		**22 41**				
10	Courcelles-Motte		**21 44**		**22 44**				
15	**Luttre**	○	**21 48**		**22 48**				
124	*Bruxelles-Brussel* Nord/Noord		*21 09*		*22 09*				
124	*Bruxelles-Brussel* Centr.		*21 13*		*22 13*				
124	*Bruxelles-Brussel* Midi/Zuid		*21 19*		*22 19*				
15	**Luttre**		**21 55**		**22 55**				
17	Pont-à-Celles		**21 58**		**22 58**				
20	Gouy-lez-Piéton		**22 01**		**23 01**				
23	Godarville		**22 05**		**23 05**				
27	**Manage**	○	**22 09**		**23 09**				
108	*Braine-le-Comte*	○							
0	**Manage**		**22 11**	**23 06**	**23 11**				
7	**La Louvière-Centre**	○	**1 22 19**	**4 23 13**	**3 23 19**				
118	*Mons*	○	**22 41**	*23 41*	**23 41**				
78	*Saint-Ghislain*	○	**22 55**						
78	*Tournai*	○	**23 24**						

1 Zie verder tabellen 118, 78.
2 Zie verder tabellen 118, 78, 94.
3 Zie verder tabel 118.
4 Zie verder tabel 108.

1 Voir tableaux 118, 78.
2 Voir tableaux 118, 78, 94.
3 Voir tableau 118.
4 Voir tableau 108.

CHARLEROI

Cinéma Carollywood

B-Excursion 164*

118



tab km			L 8203	IR n 2177	L 8204	IR n 2178	IC J 879	L 8205	IR n 2179	IC J 880	P 3844	L 8206	IR n 2180	IC J 881	L 8207	IR n 2181	IC J 882	L 8208	IR n 2182	IC J 883	L 8209	IR n 2183
96	*Bruxelles-Brussel Nord/Noord*										*6 31*											
96	*Bruxelles-Brussel Centr.*										*6 35*											
96	*Bruxelles-Brussel Midi/Zuid*										*6 40*		*7 00*									
92	*Ath*						*5 41*			*6 41*	*6 41*		*7 15*	*7 41*			*8 41*			*9 41*		
78	*Tournai*					*5 17*	*5 17*		*6 18*	*6 45*	*6 45*		**7 15**	**7 45**		**8 18**	**8 45**		**9 18**	**9 45**		**10 18**
78	*Saint-Ghislain*			*4 29*		**5 47**	*5 59*		**6 47**	*6 59*	*7 14*		**7 44**	*7 57*		**8 47**	*8 59*		**9 47**	*9 59*		**10 47**
0	**Mons**			**4 54**		**6 01**	**6 15**		**7 01**	**7 15**	7 34		**8 01**	**8 15**		**9 01**	**9 15**		**10 01**	**10 15**		**11 01**
2	Nimy			**4 57**		**6 04**	|		**7 04**	|	7 37		**8 04**	|		**9 04**	|		**10 04**	|		**11 04**
6	Obourg			**5 01**		**6 08**	|		**7 08**	|	7 41		**8 08**	|		**9 08**	|		**10 08**	|		**11 08**
10	Havré			**5 04**		**6 11**	|		**7 11**	|	7 44		**8 11**	|		**9 11**	|		**10 11**	|		**11 11**
12	Thieu			**5 07**		**6 14**	|		**7 14**	|	7 48		**8 14**	|		**9 14**	|		**10 14**	|		**11 14**
14	Bracquegnies			**5 10**		**6 17**	|		**7 17**	|	7 51		**8 17**	|		**9 17**	|		**10 17**	|		**11 17**
19	**La Louvière-Centre**	O		**1 5 14**		**1 6 21**			**1 7 21**		7 55		**1 8 21**			**1 9 21**			**1 10 21**			**1 11 21**
117	*Manage*	O		**5 23**		**6 30**			**7 30**				**8 30**			**9 30**			**10 30**			**11 30**
117	*Luttre*	O		**5 37**		**6 46**			**7 46**				**8 46**			**9 46**			**10 46**			**11 46**
117	*Charleroi-Sud*	O		**5 55**		**7 09**			**8 09**		*8 37*		**9 09**			**10 09**			**11 09**			**12 09**
108	*Bruxelles-Brussel Nord/Noord*							*6 07*				*7 07*			*8 07*			*9 07*			*10 07*	
108	*Bruxelles-Brussel Centr.*							*6 11*				*7 11*			*8 11*			*9 11*			*10 11*	
108	*Bruxelles-Brussel Midi/Zuid*							*6 17*				*7 17*			*8 17*			*9 17*			*10 17*	
108	*Halle*							*6 32*				*7 32*			*8 32*			*9 32*			*10 32*	
108	*Braine-le-Comte*							*6 47*				*7 47*			*8 47*			*9 47*			*10 47*	
0	**La Louvière-Centre**		5 03		6 09			7 09				8 09			9 09			10 09			11 09	
2	**La Louvière-Sud**	O	5 07		6 12		**6 27**	7 12		**7 27**		8 12		**8 27**	9 12		**9 27**	10 12		**10 27**	11 12	
108	*La Louvière-Centre*	O	*5 31*		*6 31*		*6 35*	*7 31*		*7 35*		*8 31*		*8 35*	*9 31*		*9 35*	*10 31*		*10 35*	*11 31*	
2	**La Louvière-Sud**		5 07		6 13		**6 28**	7 13		**7 28**		8 13		**8 28**	9 13		**9 28**	10 13		**10 28**	11 13	
7	Morlanwelz		5 12		6 18		|	7 17	|		8 17		|	9 17		|	10 17		|	11 17	
9	Carnières		5 14		6 21		|	7 20	|		8 20		|	9 20		|	10 20		|	11 20	
11	Piéton		5 18		6 25		|	7 24	|		8 24		|	9 24		|	10 24		|	11 24	
14	Forchies		5 21		6 28		|	7 27	|		8 27		|	9 27		|	10 27		|	11 27	
20	**Marchienne-au-Pont**		5 26		6 34		|	7 33	|		8 33		|	9 33		|	10 33		|	11 33	
24	**Charleroi-Sud**	O	5 30		6 38		**2 6 44**	7 37		**2 7 44**		8 37		**2 8 44**	9 37		**2 9 44**	10 37		**2 10 44**	11 37	
130	*Namur*	O			*7 13*		**7 13**	*8 13*		**8 13**		*9 13*		**9 13**	*10 13*		**10 13**	*11 13*		**11 13**	*12 13*	
130	*Liège-Guillemins*	O			*7 53*		**7 53**	*8 53*		**8 53**		*9 53*		**9 53**	*10 53*		**10 53**	*11 53*		**11 53**	*12 53*	
140	*Ottignies*	O	*6 38*		*7 36*		*7 36*	*8 38*		*8 38*		*9 38*		*9 38*	*10 38*		*10 38*	*11 38*		*11 38*	*12 38*	

tab km			IC J 884	L 8210	IR n 2184	IC J 885	P 3845 ③ ●	L 8211	IR n 2185	IC J 886	L 8212	IR n 2186	IC J 887	L 8213	IR n 2187	IC J 888	L 8214	IR n 2188	IC J 889	P 4706 ▲	P 4807	L 8215
96	Bruxelles-Brussel Nord/Noord						11 35														15 35	
96	Bruxelles-Brussel Centr.						11 39														15 39	
96	Bruxelles-Brussel Midi/Zuid						11 45														15 45	
92	Ath		10 41			11 41	11 41			12 41			13 41			14 41			15 41			
78	Tournai		10 45		11 18	11 45	11 45		12 18	12 45		13 18	13 45		14 18	14 45		15 18	15 45		15 45	
78	Saint-Ghislain		10 59		11 47	11 59	11 59		12 47	12 59		13 47	13 59		14 47	14 59		15 47	15 59		16 14	
0	**Mons**		11 15		12 01	12 15	12 31		13 01	13 15		14 01	14 15		15 01	15 15		16 01	16 15		16 36	
2	Nimy		|		12 04	|	12 34		13 04	|		14 04	|		15 04	|		16 04	|		16 40	
6	Obourg		|		12 08	|	12 38		13 08	|		14 08	|		15 08	|		16 08	|		16 44	
10	Havré		|		12 11	|	12 41		13 11	|		14 11	|		15 11	|		16 11	|		16 48	
12	Thieu		|		12 14	|	12 45		13 14	|		14 14	|		15 14	|		16 14	|		16 51	
14	Bracquegnies		|		12 17	|	12 48		13 17	|		14 17	|		15 17	|		16 17	|		16 54	
19	**La Louvière-Centre**	O			[1] 12 21	·	[3] 12 52		[1] 13 21			[1] 14 21			[1] 15 21			[1] 16 21			[5] 16 58	
117	Manage	O			12 30		13 01		13 30			14 30			15 30			16 30			17 08	
117	Luttre	O			12 46				13 46			14 46			15 46			16 46			17 25	
117	Charleroi-Sud	O			13 09		13 37		14 09			15 09			16 09			17 09			17 37	
108	Bruxelles-Brussel Nord/Noord			11 07				12 07			13 07			14 07			15 07					16 07
108	Bruxelles-Brussel Centr.			11 11				12 11			13 11			14 11			15 11					16 12
108	Bruxelles-Brussel Midi/Zuid			11 17				12 17			13 17			14 17			15 17					16 17
108	Halle			11 32				12 32			13 32			14 32			15 32					16 32
108	Braine-le-Comte			11 47				12 47		·	13 47			14 47			15 47					16 47
0	**La Louvière-Centre**			12 09				13 09			14 09			15 09			16 09			16 29		17 09
2	**La Louvière-Sud**	O	11 27	12 12		12 27		13 12		13 27	14 12		14 27	15 12		15 27	16 12		16 27	16 32		17 12
108	La Louvière-Centre	O	11 35	12 31		12 35		13 31		13 35	14 31		14 35	15 31		15 35	16 31		16 35			17 31
2	**La Louvière-Sud**		11 28	12 13		12 28		13 13		13 28	14 13		14 28	15 13		15 28	16 13		16 28	16 33		17 13
7	Morlanwelz		|	12 17		|		13 17		|	14 17		|	15 17		|	16 17		|	16 37		17 17
9	Carnières		|	12 20		|		13 20		|	14 20		|	15 20		|	16 20		|	16 40		17 20
11	Piéton		|	12 24		|		13 24		|	14 24		|	15 24		|	16 24		|	16 44		17 24
14	Forchies		|	12 27		|		13 27		|	14 27		|	15 27		|	16 27		|	16 47		17 27
20	**Marchienne-au-Pont**		|	12 33		|		13 33		|	14 33		|	15 33		|	16 33		|	16 53		17 33
24	**Charleroi-Sud**	O	[2] 11 44	12 37		[2] 12 44		13 37		[2] 13 44	14 37		[2] 14 44	15 37		[2] 15 44	16 37		[2] 16 44	[4] 16 57		17 37	
130	Namur	O	12 13	13 13		13 13		14 13		14 13	15 13		15 13	16 13		16 13	17 13		17 13	17 48		18 13
130	Liège-Guillemins	O	12 53	13 53		13 53		14 53		14 53	15 53		15 53	16 53		16 53	17 53		17 53	18 35		18 53
140	Ottignies ·	O	12 38	13 38		13 38		14 38		14 38	15 38		15 38	16 38		16 38	17 38		17 38			18 38

[1] Zie verder tabellen 117, 124.
[2] Zie verder tabellen 130, 125, 34.
[3] Zie verder tabellen 108, 117.
[4] Zie verder tabel 130.
[5] Zie verder tabel 117.

[1] Voir tableaux 117, 124.
[2] Voir tableaux 130, 125, 34.
[3] Voir tableaux 108, 117.
[4] Voir tableau 130.
[5] Voir tableau 117.

118

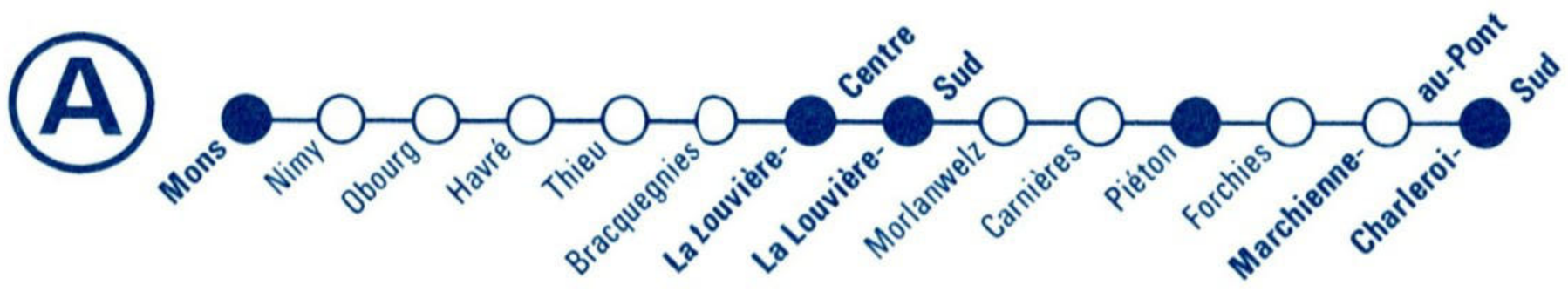

tab km			IR n 2189	IC J 890	P 4809	L 8216	IR n 2190	IC J 891	L 8217	IR n 2191	IC J 892	L 8218	IR n 2192	IC J 893	L 8219	IR n 2193	IC J 894	L 8220	IR n 2194	IC J 895	L 8221	
96	*Bruxelles-Brussel*	*Nord/Noord*	*15 55*	*15 55*	*16 34*		*16 41*			*17 41*	*17 41*											
96		*Centr.*	*16 00*	*16 00*	*16 38*		*16 45*			*17 45*	*17 45*											
96		*Midi/Zuid*	*16 07*	*16 07*	*16 43*		*16 50*			*17 52*	*17 52*		*19 00*									
92	*Ath*			*16 41*				*17 41*			*18 41*			*19 41*			*20 41*					
78	*Tournai*		**16 18**	**16 43**	*16 43*		**17 18**	**17 45**		**18 18**	**18 45**		**19 15**	**19 45**		**20 18**	**20 45**		**21 18**	**21 45**		
78	*Saint-Ghislain*		**16 47**	*16 59*			**17 47**	*17 59*		**18 47**	*18 59*		**19 44**	*19 59*		**20 47**	*20 59*		**21 47**	*21 59*		
0	**Mons**		**17 01**	**17 15**	17 36		**18 01**	**18 15**		**19 01**	**19 15**		**20 01**	**20 15**		**21 01**	**21 15**		**22 01**	**22 15**		
2	Nimy		**17 04**	|	17 39		**18 04**	|		**19 04**	|		**20 04**	|		**21 04**	|		**22 04**	|	
6	Obourg		**17 08**	|	17 43		**18 08**	|		**19 08**	|		**20 08**	|		**21 08**	|		**22 08**	|	
10	Havré		**17 11**	|	17 46		**18 11**	|		**19 11**	|		**20 11**	|		**21 11**	|		**22 11**	|	
12	Thieu		**17 14**	|	17 49		**18 14**	|		**19 14**	|		**20 14**	|		**21 14**	|		**22 14**	|	
14	Bracquegnies		**17 17**	|	17 52		**18 17**	|		**19 17**	|		**20 17**	|		**21 17**	|		**22 17**	|	
19	**La Louvière-Centre**	○	**1** 17 21		**3** 17 56		**1** 18 21			**1** 19 21			**1** 20 21			**1** 21 21			**1** 22 21			
117	*Manage*	○	**17 30**		18 06		**18 30**			**19 30**			**20 30**			**21 30**			**22 30**			
117	*Luttre*	○	**17 46**				**18 46**			**19 46**			**20 46**			**21 46**			**22 46**			
117	*Charleroi-Sud*	○	**18 09**		*18 37*		**19 09**			**20 09**			**21 09**			**22 09**			**23 09**			
108	*Bruxelles-Brussel*	*Nord/Noord*				*17 07*			*18 07*			*19 07*			*20 07*			*21 07*			*22 07*	
108		*Centr.*				*17 11*			*18 11*			*19 11*			*20 11*			*21 11*			*22 11*	
108		*Midi/Zuid*				*17 17*			*18 17*			*19 17*			*20 17*			*21 17*			*22 17*	
108	*Halle*					*17 32*			*18 32*			*19 32*			*20 32*			*21 32*			*22 32*	
108	*Braine-le-Comte*					*17 47*			*18 47*			*19 47*			*20 47*			*21 47*			*22 46*	
0	**La Louvière-Centre**					18 09			19 09			20 09			21 09			22 09			23 19	
2	**La Louvière-Sud**	○		**17 27**		18 12		**18 27**	19 12		**19 27**	20 12		**20 27**	21 12		**21 27**	22 12		**22 27**	23 22	
108	*La Louvière-Centre*	○		*17 35*		*18 31*		*18 35*	*19 31*		*19 35*	*20 31*		*20 35*	*21 31*		*21 35*			*22 50*		
2	**La Louvière-Sud**			**17 28**		18 13		**18 28**	19 13		**19 28**	20 13		**20 28**	21 13		**21 28**	22 13		**22 28**	23 23	
7	Morlanwelz			|		18 17		|	19 17		|	20 17		|	21 17		|	22 17		|	23 27	
9	Carnières			|		18 20		|	19 20		|	20 20		|	21 20		|	22 20		|	23 30	
11	Piéton			|		18 24		|	19 24		|	20 24		|	21 24		|	22 24		|	23 34	
14	Forchies			|		18 27		|	19 27		|	20 27		|	21 27		|	22 27		|	23 37	
20	**Marchienne-au-Pont**			|		18 33		|	19 33		|	20 33		|	21 33		|	22 33		|	23 43	
24	**Charleroi-Sud**	○		**2** 17 44		18 37		**2** 18 44	19 37		**2** 19 44	20 37		**2** 20 44	21 37		**2** 21 44	22 37		**2** 22 44	23 47	
130	*Namur*	○		**18 13**		*19 13*		**19 13**	*20 13*		**20 13**	*21 13*		**21 13**	*22 13*		**22 13**	*23 21*		**23 21**		
130	*Liège-Guillemins*	○		**18 53**		*19 53*		**19 53**	*20 53*		**20 53**	*21 53*		**21 53**	*22 53*		**22 53**	*0 08*		**0 08**		
140	*Ottignies*	○		*18 38*		*19 38*		*19 38*	*20 38*		*20 38*	*21 38*		*21 38*	*22 38*		*22 38*					

1 Zie verder tabellen 117, 124.
2 Zie verder tabellen 130, 125, 34.
3 Zie verder tabellen 108, 117.

1 Voir tableaux 117, 124.
2 Voir tableaux 130, 125, 34.
3 Voir tableaux 108, 117.

Pour se jouer des embouteillages !
Vlot langsheen de files !

LA CARTE TRAIN
DE TREINKAART

118

118



tab km			IR n 2153	L 8227	IR n 2154	L 8228	P 3544 ▲	IC J 855	IR n 2155	L 8229	P 3545	P 3744 ▲	IC J 856	IR n 2156	L 8230	IC J 857	IR n 2157	L 8231	IC J 858	IR n 2158	L 8232	IC J 859
140	*Ottignies*					5 04		6 04		6 04			7 04		7 04	8 04		8 04	9 04		9 04	10 04
125	*Liège-Guillemins*							5 49		5 49		6 07	6 49		6 49	7 49		7 49	8 49		8 49	9 49
130	*Namur*							6 29		6 29		6 54	7 29		7 29	8 29		8 29	9 29		9 29	10 29
0	**Charleroi-Sud**			5 03		6 03		**6 58**		7 03		7 36	**7 58**		8 03	**8 58**		9 03	**9 58**		10 03	**10 58**
4	**Marchienne-au-Pont**			5 08		6 08		|		7 08		7 41	|		8 08	|		9 08	|		10 08	|
10	Forchies			5 13		6 13		|		7 13		7 46	|		8 13	|		9 13	|		10 13	|
13	Piéton			5 17		6 17		|		7 17		7 49	|		8 17	|		9 17	|		10 17	|
15	Carnières			5 20		6 20		|		7 20		7 52	|		8 20	|		9 20	|		10 20	|
17	Morlanwelz			5 23		6 23		|		7 23		7 57	|		8 23	|		9 23	|		10 23	|
22	**La Louvière-Sud**	O		5 27		6 27		**7 13**		7 27		8 01	**8 13**		8 27	**9 13**		9 27	**10 13**		10 27	**11 13**
108	*La Louvière-Centre*			*5 03*		*6 09*		*7 04*		*7 09*			*8 04*		*8 09*	*9 04*		*9 09*	*10 04*		*10 09*	*11 04*
22	**La Louvière-Sud**			5 28		6 28	6 44	**7 14**		7 28		8 02	**8 14**		8 28	**9 14**		9 28	**10 14**		10 28	**11 14**
24	**La Louvière-Centre**	O		5 31		6 31				7 31		8 06			8 31			9 31			10 31	
108	*Braine-le-Comte*	O		*5 54*		*6 54*				*7 54*					*8 54*			*9 54*			*10 54*	
108	*Halle*	O		*6 08*		*7 08*				*8 08*					*9 08*			*10 08*			*11 08*	
108	*Bruxelles-Brussel* Midi/Zuid	O		*6 24*		*7 24*				*8 24*					*9 24*			*10 24*			*11 24*	
108	*Bruxelles-Brussel* Centr.	O		*6 31*		*7 31*				*8 31*					*9 31*			*10 31*			*11 31*	
108	*Bruxelles-Brussel* Nord/Noord	O		*6 35*		*7 35*				*8 35*					*9 35*			*10 35*			*11 35*	
117	*Charleroi-Sud* ·		4 30		5 33				6 33		*7 03*			7 33			8 33			9 33		
117	*Luttre*		4 45		5 55				6 55					7 55			8 55			9 55		
117	*Manage*		5 01		6 10				7 11		7 37			8 11			9 11			10 11		
0	**La Louvière-Centre**		5 11		6 19				7 21		7 46			8 21			9 21			10 21		
5	Bracquegnies		5 15		6 23		6 48	|	7 25		7 50	|		8 25	|		9 25	|		10 25	|
7	Thieu		5 18		6 26		6 51	|	7 28		7 53	|		8 28	|		9 28	|		10 28	|
9	Havré		5 21		6 29		6 55	|	7 31		7 56	|		8 31	|		9 31	|		10 31	|
13	Obourg		5 24		6 32		6 58	|	7 34		7 59	|		8 34	|		9 34	|		10 34	|
17	Nimy		5 28		6 36		7 03	|	7 38		8 03	|		8 38	|		9 38	|		10 38	|
19	**Mons**	O	1 5 31		2 6 39		7 06	2 **7 26**	1 7 41		8 06		2 **8 26**	1 8 41		2 **9 26**	1 9 41		2 10 26	1 10 41		2 11 26
78	*Saint-Ghislain*	O	5 45		6 55			*7 43*	7 59				*8 43*	8 55		9 43	9 55		*10 43*	10 55		*11 43*
78	*Tournai*	O	6 14		7 24		*7 57*	7 57	8 27		*8 57*		8 57	9 24		9 57	10 24		10 57	11 24		11 57
92	*Ath*	O					*7 57*						*9 00*			*10 00*			*11 00*			*12 00*
96	*Bruxelles-Brussel* Midi/Zuid	O	*6 34*		*7 48*		*7 57*	*8 32*			*8 57*									*11 42*		
96	*Bruxelles-Brussel* Centr.	O	*6 39*		*7 54*		*8 04*	*8 37*			*9 02*											
96	*Bruxelles-Brussel* Nord/Noord	O	*6 43*		*8 00*		*8 09*	*8 41*			*9 06*											

tab km			IR n 2159	L 8233	IC J 860	IR n 2160	L 8234	IC J 861	IR n 2161	L 8235	IC J 862	IR n 2162	L 8236	IC J 863	IR n 2163	L 8237	IC J 864	IR n 2164	L 8238	P 4810 ▲	IC J 865	IR n 2165
140	*Ottignies*			*10 04*	*11 04*		*11 04*	*12 04*		*12 04*	*13 04*		*13 04*	*14 04*		*14 04*	*15 04*		*15 04*		*16 04*	
125	*Liège-Guillemins*			*9 49*	**10 49**		*10 49*	**11 49**		*11 49*	**12 49**		*12 49*	**13 49**		*13 49*	**14 49**		*14 49*		**15 49**	
130	*Namur*			*10 29*	**11 29**		*11 29*	**12 29**		*12 29*	**13 29**		*13 29*	**14 29**		*14 29*	**15 29**		*15 29*		**16 29**	
0	**Charleroi-Sud**			11 03	**11 58**		12 03	**12 58**		13 03	**13 58**		14 03	**14 58**		15 03	**15 58**		16 03		**16 58**	
4	**Marchienne-au-Pont**			11 08	|		12 08	|		13 08	|		14 08	|		15 08	|		16 08		|	
10	Forchies			11 13	|		12 13	|		13 13	|		14 13	|		15 13	|		16 13		|	
13	Piéton			11 17	|		12 17	|		13 17	|		14 17	|		15 17	|		16 17		|	
15	Carnières			11 20	|		12 20	|		13 20	|		14 20	|		15 20	|		16 20		|	
17	Morlanwelz			11 23	|		12 23	|		13 23	|		14 23	|		15 23	|		16 23		|	
22	**La Louvière-Sud**	O		11 27	**12 13**		12 27	**13 13**		13 27	**14 13**		14 27	**15 13**		15 27	**16 13**		16 27		**17 13**	
108	*La Louvière-Centre*			*11 09*	*12 04*		*12 09*	*13 04*		*13 09*	*14 04*		*14 09*	*15 04*		*15 09*	*16 04*		*16 09*		*17 04*	
22	**La Louvière-Sud**			11 28	**12 14**		12 28	**13 14**		13 28	**14 14**		14 28	**15 14**		15 28	**16 14**		16 28		**17 14**	
24	**La Louvière-Centre**	O		11 31			12 31			13 31			14 31			15 31			16 31			
108	*Braine-le-Comte*	O		*11 54*			*12 54*			*13 54*			*14 54*			*15 55*			*16 55*			
108	*Halle*	O		*12 08*			*13 08*			*14 08*			*15 08*			*16 08*			*17 09*			
108	*Bruxelles-Brussel* Midi/Zuid	O		*12 24*			*13 24*			*14 24*			*15 24*			*16 24*			*17 26*			
108	*Bruxelles-Brussel* Centr.	O		*12 31*			*13 31*			*14 31*			*15 31*			*16 31*			*17 31*			
108	*Bruxelles-Brussel* Nord/Noord	O		*12 35*			*13 35*			*14 35*			*15 35*			*16 35*			*17 35*			
117	*Charleroi-Sud*		**10 33**			**11 33**			**12 33**			**13 33**			**14 33**			**15 33**		16 10		**16 33**
117	*Luttre*		**10 55**			**11 55**			**12 55**			**13 55**			**14 55**			**15 55**		16 27		**16 55**
117	*Manage*		**11 11**			**12 11**			**13 11**			**14 11**			**15 11**			**16 11**		16 41		**17 11**
0	**La Louvière-Centre**		**11 21**			**12 21**			**13 21**			**14 21**			**15 21**			**16 21**		16 49		**17 21**
5	Bracquegnies		**11 25**		|	**12 25**		|	**13 25**		|	**14 25**		|	**15 25**		|	**16 25**		16 53	|	**17 25**
7	Thieu		**11 28**		|	**12 28**		|	**13 28**		|	**14 28**		|	**15 28**		|	**16 28**		16 56	|	**17 28**
9	Havré		**11 31**		|	**12 31**		|	**13 31**		|	**14 31**		|	**15 31**		|	**16 31**		16 59	|	**17 31**
13	Obourg		**11 34**		|	**12 34**		|	**13 34**		|	**14 34**		|	**15 34**		|	**16 34**		17 02	|	**17 34**
17	Nimy		**11 38**		|	**12 38**		|	**13 38**		|	**14 38**		|	**15 38**		|	**16 38**		17 06	|	**17 38**
19	**Mons**	O	1 **11 41**		2 **12 26**	1 **12 41**		2 **13 26**	1 **13 41**		2 **14 26**	1 **14 41**		2 **15 26**	2 **15 41**		2 **16 26**	1 **16 41**		17 09	2 **17 26**	1 **17 41**
78	*Saint-Ghislain*	O	**11 55**		*12 43*	**12 55**		*13 43*	**13 55**		*14 43*	**14 55**		*15 43*	**15 55**		*16 43*	**16 55**		*17 43*	*17 43*	**17 56**
78	*Tournai*	O	**12 24**		**12 57**	**13 24**		**13 57**	**14 24**		**14 57**	**15 24**		**15 57**	**16 24**		**16 57**	**17 24**		*17 57*	**17 57**	**18 25**
92	*Ath*	O			*13 00*			*14 00*			*15 00*			*16 00*			*17 00*			*18 00*	*18 00*	
96	*Bruxelles-Brussel* Midi/Zuid	O																		*17 57*		
96	*Bruxelles-Brussel* Centr.	O																		*18 04*		
96	*Bruxelles-Brussel* Nord/Noord	O																		*18 09*		

1 Zie verder tabel 78.
2 Zie verder tabellen 78, 94.

1 Voir tableau 78.
2 Voir tableaux 78, 94.

118



tab km			L 8239	P 4808	IC J 866	IR n 2166	L 8240	IC J 867	IR n 2167	L 8241	IC J 868	IR n 2168	L 8242	IC J 869	IR n 2169	L 8243	IC J 870	IR n 2170	L 8244	IC J 871	IR n 2171	
			▲																			
140	*Ottignies*		*16 04*		*17 07*		*17 07*	*18 04*		*18 04*	*19 04*		*19 04*	*20 04*		*20 04*	*21 04*			*22 04*		
125	*Liège-Guillemins*		*15 49*		**16 49**		*16 49*	**17 49**		*17 49*	**18 50**		*18 50*	**19 49**		*19 49*	**20 49**			**21 49**		
130	*Namur*		*16 29*		**17 29**		*17 29*	**18 29**		*18 29*	**19 30**		*19 30*	**20 29**		*20 29*	**21 29**			**22 29**		
0	**Charleroi-Sud**		17 03		**17 58**		18 03	**18 58**		19 03	**19 58**		20 03	**20 58**		21 03	**21 58**		22 22	**22 58**		
4	**Marchienne-au-Pont**		17 08		|		18 08	|		19 08	|		20 08	|		21 08	|		22 27	|	
10	Forchies		17 13		|		18 13	|		19 13	|		20 13	|		21 13	|		22 32	|	
13	Piéton		17 17		|		18 17	|		19 17	|		20 17	|		21 17	|		22 36	|	
15	Carnières		17 20		|		18 20	|		19 20	|		20 20	|		21 20	|		22 39	|	
17	Morlanwelz		17 23		|		18 23	|		19 23	|		20 23	|		21 23	|		22 42	|	
22	**La Louvière-Sud**	O	17 27		**18 13**		18 27	**19 13**		19 27	**20 13**		20 27	**21 13**		21 27	**22 13**		22 46	**23 13**		
108	*La Louvière-Centre*		*17 09*		*18 04*		*18 09*	*19 04*		*19 09*	*20 04*		*20 09*	*21 04*		*21 09*	*22 04*					
22	**La Louvière-Sud**		17 28		**18 14**		18 28	**19 14**		19 28	**20 14**		20 28	**21 14**		21 28	**22 14**		22 47	**23 14**		
24	**La Louvière-Centre**	O	17 31				18 31			19 31			20 31			21 31			22 50			
108	*Braine-le-Comte*	O	*17 54*				*18 54*			*19 54*			*20 54*			*21 54*						
108	*Halle*	O	*18 08*				*19 08*			*20 08*			*21 08*			*22 08*						
108	*Bruxelles-Brussel* Midi/Zuid	O	*18 24*				*19 24*			*20 24*			*21 24*			*22 24*						
108	*Bruxelles-Brussel* Centr.	O	*18 31*				*19 31*			*20 31*			*21 31*			*22 31*						
108	*Bruxelles-Brussel* Nord/Noord	O	*18 35*				*19 35*			*20 35*			*21 35*			*22 35*						
117	*Charleroi-Sud*			*17 03*		**17 33**			**18 33**			**19 33**			**20 33**			**21 33**			**22 33**	
117	*Luttre*					**17 55**			**18 55**			**19 55**			**20 55**			**21 55**			**22 55**	
117	*Manage*					**18 11**			**19 11**			**20 11**			**21 11**			**22 11**			**23 11**	
0	**La Louvière-Centre**			17 56		**18 21**			**19 21**			**20 21**			**21 21**			**22 21**			**23 21**	
5	Bracquegnies			18 00	|	**18 25**	|	|	**19 25**	|	|	**20 25**	|	|	**21 25**	|	|	**22 25**	|	**23 25**	
7	Thieu			18 03	|	**18 28**	|	|	**19 28**	|	|	**20 28**	|	|	**21 28**	|	|	**22 28**	|	**23 28**	
9	Havré			18 06	|	**18 31**	|	|	**19 31**	|	|	**20 31**	|	|	**21 31**	|	|	**22 31**	|	**23 31**	
13	Obourg			18 09	|	**18 34**	|	|	**19 34**	|	|	**20 34**	|	|	**21 34**	|	|	**22 34**	|	**23 34**	
17	Nimy			18 13	|	**18 38**	|	|	**19 38**	|	|	**20 38**	|	|	**21 38**	|	|	**22 38**	|	**23 38**	
19	**Mons**	O		18 16	**1** 18 26	**2** 18 41		**1** 19 26	**2** 19 41		**1** 20 26	**2** 20 41		**2** 21 26	**2** 21 41		22 26	**2** 22 41		23 26	**23 41**	
78	*Saint-Ghislain*	O		*18 43*	*18 43*	**18 55**		*19 43*	**19 55**		*20 43*	**20 55**		*21 43*	**21 55**		*22 43*	**22 55**		*23 59*	*23 59*	
78	*Tournai*	O		*18 57*	**18 57**	**19 24**		**19 57**	**20 24**		**20 57**	**21 24**		**21 57**	**22 24**		*23 24*	**23 24**				
92	*Ath*	O		*19 00*	*19 00*			*20 00*			*21 00*			*22 00*								
96	*Bruxelles-Brussel* Midi/Zuid	O										*21 42*										
96	*Bruxelles-Brussel* Centr.	O																				
96	*Bruxelles-Brussel* Nord/Noord	O																				

1 Zie verder tabellen 78, 94.
2 Zie verder tabel 78.

1 Voir tableaux 78, 94.
2 Voir tableau 78.

Op reislust staat geen leeftijd !
L'entrain n'a pas d'âge !

GOLDEN RAILPASS

122

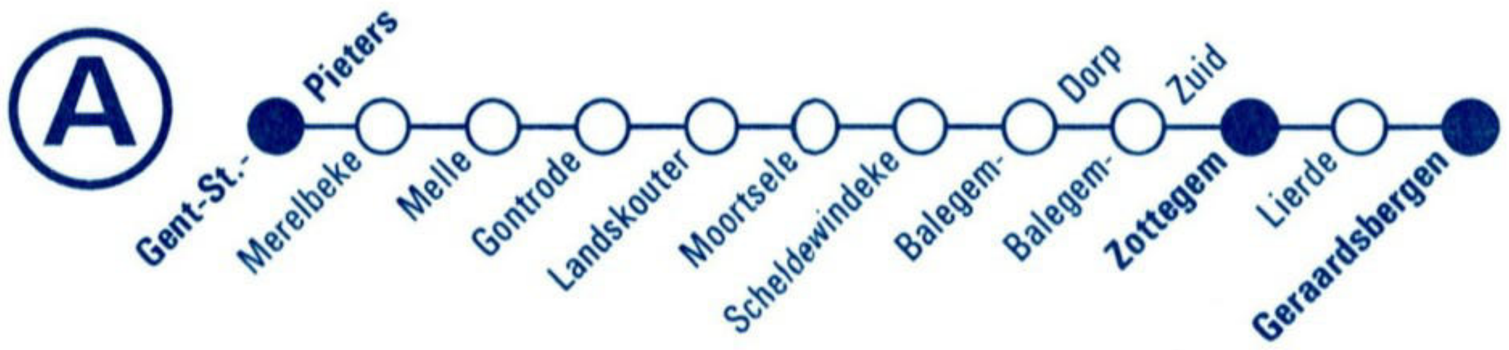

122

tab km			L 5129	L 5130	P 3963 ▲	L 5131	P 3965	L 5132	L 5133	L 5134	L 5135	L 5136	L 5137	L 5138	L 5139	L 5140	P 4920 ▲	P 4922 ▲	P 4922 1	P 4924 ▲	L 5141	P 4928
50a	Brussel-Bruxelles	*Noord/Nord*			*5 47*	*6 17*	*6 47*	*7 17*	*8 17*	*9 17*	*10 17*	*11 17*	*12 17*	*13 17*	*14 17*	*15 17*	*15 22*	*15 47*	*15 47*	*16 17*	*16 17*	*16 47*
50a		*Centr.*			*5 52*	*6 21*	*6 52*	*7 21*	*8 21*	*9 21*	*10 21*	*11 21*	*12 21*	*13 21*	*14 21*	*15 21*	*15 26*	*15 52*	*15 52*	*16 21*	*16 21*	*16 52*
50a		*Zuid/Midi*			*5 59*	*6 27*	*6 59*	*7 27*	*8 27*	*9 27*	*10 27*	*11 27*	*12 27*	*13 27*	*14 27*	*15 27*	*15 33*	*15 59*	*15 59*	*16 27*	*16 27*	*16 59*
73	*De Panne*			*4 50*		*5 50*	*6 11*	*6 50*	*7 50*	*8 50*	*9 50*	*10 50*	*11 50*	*12 50*	*13 50*	*14 50*					*15 50*	
73	*Lichtervelde*			*5 23*		*6 23*	*6 46*	*7 23*	*8 23*	*9 23*	*10 23*	*11 23*	*12 23*	*13 23*	*14 23*	*15 23*					*16 23*	
0	**Gent-Sint-Pieters**		5 05	6 05	6 35	7 05	7 35	8 05	9 05	10 05	11 05	12 05	13 05	14 05	15 05	16 05	16 28	16 33	16 33	17 00	17 05	17 33
5	Merelbeke		5 10	6 10	|	7 10	|	8 10	9 10	10 10	11 10	12 10	13 10	14 10	15 10	16 10	|	16 38	16 38	|	17 10	17 38
8	Melle		5 14	6 14	6 42	7 14	7 42	8 14	9 14	10 14	11 14	12 14	13 14	14 14	15 14	16 14	|	16 42	16 42	|	17 14	17 42
11	Gontrode		5 18	6 18	6 45	7 18	7 45	8 18	9 18	10 18	11 18	12 18	13 18	14 18	15 18	16 18	|	16 45	16 45	|	17 18	17 46
12	Landskouter		|	|	|	|	7 48	|	|	|	|	|	|	|	|	16 48	16 48	|	|	17 49
14	Moortsele		5 22	6 22	6 49	7 22	7 51	8 22	9 22	10 22	11 22	12 22	13 22	14 22	15 22	16 22	|	16 51	16 51	|	17 22	17 52
16	Scheldewindeke		5 25	6 25	6 53	7 25	7 55	8 25	9 25	10 25	11 25	12 25	13 25	14 25	15 25	16 25	|	16 55	16 55	|	17 25	17 55
18	Balegem-Dorp		5 28	6 28	6 56	7 28	7 58	8 28	9 28	10 28	11 28	12 28	13 28	14 28	15 28	16 28	|	16 59	16 59	|	17 28	17 58
20	Balegem-Zuid		5 32	6 32	7 00	7 32	8 02	8 32	9 32	10 32	11 32	12 32	13 32	14 32	15 32	16 32	|	17 03	17 03	|	17 32	18 02
23	**Zottegem**	O	5 36	6 36	7 04	7 36	8 06	8 36	9 36	10 36	11 36	12 36	13 36	14 36	15 36	16 36	16 47	17 07	17 07	17 20	17 36	18 06
89	Brussel-Bruxelles	*Zuid/Midi* O	*6 12*	*7 12*	*7 52*	*8 12*	*8 53*	*9 12*	*10 12*	*11 12*	*12 12*	*13 12*	*14 12*	*15 12*	*16 14*	*17 12*				*18 12*	*18 12*	
89		*Centr.* O	*6 19*	*7 19*	*8 01*	*8 20*	*8 58*	*9 18*	*10 18*	*11 18*	*12 18*	*13 18*	*14 18*	*15 19*	*16 19*	*17 18*				*18 18*	*18 18*	
89		*Noord/Nord* O	*6 23*	*7 25*	*8 05*	*8 25*	*9 03*	*9 22*	*10 22*	*11 22*	*12 22*	*13 22*	*14 22*	*15 25*	*16 25*	*17 22*				*18 22*	*18 22*	
23	**Zottegem**		5 42	6 42		7 42	8 12	8 42	9 42	10 42	11 42	12 42	13 42	14 42	15 42	16 42	17 02		17 25	17 25	17 42	18 08
31	Lierde		5 49	6 49		7 49	8 19	8 49	9 49	10 49	11 49	12 49	13 49	14 49	15 49	16 49	17 09		17 32	17 32	17 49	18 15
37	**Geraardsbergen**	O	5 56	6 56		7 56	8 26	8 56	9 56	10 56	11 56	12 56	13 56	14 56	15 56	16 56	17 16		17 39	17 39	17 56	18 23
123	Brussel-Bruxelles	*Zuid/Midi* O	*6 54*	*7 54*		*8 54*		*9 54*	*10 54*	*11 54*	*12 54*	*13 54*	*14 54*	*15 54*	*16 54*	*17 54*			*18 54*	*18 54*	*18 54*	
123		*Centr.* O	*6 59*	*7 59*		*8 59*		*9 59*	*10 59*	*11 59*	*12 59*	*13 59*	*14 59*	*15 59*	*16 59*	*17 59*			*18 59*	*18 59*	*18 59*	
123		*Noord/Nord* O	*7 03*	*8 04*		*9 03*		*10 03*	*11 03*	*12 03*	*13 03*	*14 03*	*15 03*	*16 03*	*17 03*	*18 03*			*19 03*	*19 03*	*19 03*	

GO PASS

Volg je eigen spoor !

tab km			L 5142	L 5143	L 5144	L 5145	L 5146	L 5147	
50a	Brussel-Bruxelles	Noord/Nord	17 17	18 17	19 17	20 17	21 17	22 17	
50a		Centr.	17 21	18 21	19 21	20 21	21 21	22 21	
50a		Zuid/Midi	17 27	18 27	19 27	20 27	21 27	22 27	
73	De Panne		16 50	17 50	18 50	19 50	20 50		
73	Lichtervelde		17 23	18 23	19 23	20 23	21 23		
0	**Gent-Sint-Pieters**		18 05	19 05	20 05	21 05	22 05	23 05	
5	Merelbeke		18 10	19 10	20 10	21 10	22 10	23 10	
8	Melle		18 14	19 14	20 14	21 14	22 14	23 14	
11	Gontrode		18 18	19 18	20 18	21 18	22 18	23 18	
12	Landskouter		|	|	|	|	|	|	
14	Moortsele		18 22	19 22	20 22	21 22	22 22	23 22	
16	Scheldewindeke		18 25	19 25	20 25	21 25	22 25	23 25	
18	Balegem-Dorp		18 28	19 28	20 28	21 28	22 28	23 28	
20	Balegem-Zuid		18 32	19 32	20 32	21 32	22 32	23 32	
23	**Zottegem**	O	18 36	19 36	20 36	21 36	22 36	23 36	
89	Brussel-Bruxelles	Zuid/Midi O	19 12	20 12	21 12	22 12	23 18		
89		Centr. O	19 18	20 18	21 18	22 18	23 23		
89		Noord/Nord O	19 22	20 22	21 22	22 22	23 27		
23	**Zottegem**		18 42	19 42	20 42	21 42	22 42	23 37	
31	Lierde		18 49	19 49	20 49	21 49	22 49	23 44	
37	**Geraardsbergen**	O	18 56	19 56	20 56	21 56	22 56	23 52	
123	Brussel-Bruxelles	Zuid/Midi O	19 54	20 54	21 54	22 54			
123		Centr. O	19 59	20 59	21 59	22 59			
123		Noord/Nord O	20 03	21 03	22 03	23 03			

1 Rijdt enkel tijdens de jaarlijkse vakantie.

1 Circule uniquement pendant les congés annuels.

Vlot langsheen de files !

DE TREINKAART

122

122



tab km			L 5105	L 5106	P 3962	L 5107	P 3964 ▲	P 3966 ⊡	P 3966 ▲	P 3968 ▲	L 5108	L 5109	L 5110	L 5111	L 5112	L 5113	L 5114	L 5115	L 5116	P 4925	L 5117	P 4927 ▲
123	*Brussel-Bruxelles Noord/Nord*					*5 39*					*6 39*	*7 39*	*8 39*	*9 39*	*10 39*	*11 39*	*12 39*	*13 39*	*14 39*		*15 39*	
123	*Brussel-Bruxelles Centr.*					*5 43*					*6 43*	*7 43*	*8 43*	*9 43*	*10 43*	*11 43*	*12 43*	*13 43*	*14 43*		*15 43*	
123	*Brussel-Bruxelles Zuid/Midi*					*5 48*					*6 48*	*7 48*	*8 48*	*9 48*	*10 48*	*11 48*	*12 48*	*13 48*	*14 48*		*15 48*	
0	**Geraardsbergen**		4 49	5 44	6 15	6 46	7 04	7 16		7 30	7 46	8 46	9 46	10 46	11 46	12 46	13 46	14 46	15 46	16 12	16 46	
6	Lierde		4 56	5 51	6 22	6 53	7 12	7 23		7 37	7 53	8 53	9 53	10 53	11 53	12 53	13 53	14 53	15 53	16 19	16 53	
14	**Zottegem**	O	5 03	5 58	6 29	7 00	7 19	7 30		7 44	8 00	9 00	10 00	11 00	12 00	13 00	14 00	15 00	16 00	16 26	17 00	
89	*Brussel-Bruxelles Noord/Nord*			*5 12*		*6 20*	*6 20*			*6 55*	*7 19*	*8 20*	*9 19*	*10 19*	*11 19*	*12 19*	*13 19*	*14 19*	*15 19*		*16 19*	*16 38*
89	*Brussel-Bruxelles Centr.*			*5 16*		*6 24*	*6 24*			*6 59*	*7 24*	*8 24*	*9 23*	*10 23*	*11 23*	*12 23*	*13 23*	*14 23*	*15 23*		*16 23*	*16 44*
89	*Brussel-Bruxelles Zuid/Midi*			*5 21*		*6 30*	*6 30*			*7 06*	*7 30*	*8 30*	*9 30*	*10 30*	*11 30*	*12 30*	*13 30*	*14 30*	*15 30*		*16 30*	*16 49*
14	**Zottegem**		5 06	6 06	6 32	7 06	7 21	7 32	7 32	7 54	8 06	9 06	10 06	11 06	12 06	13 06	14 06	15 06	16 06	16 31	17 06	17 33
17	Balegem-Zuid		5 10	6 10	6 36	7 10	|	7 36	7 36	|	8 10	9 10	10 10	11 10	12 10	13 10	14 10	15 10	16 10	16 35	17 10	17 37
19	Balegem-Dorp		5 13	6 13	6 40	7 13	|	7 40	7 40	|	8 13	9 13	10 13	11 13	12 13	13 13	14 13	15 13	16 13	16 39	17 13	17 41
21	Scheldewindeke		5 17	6 17	6 44	7 17	|	7 44	7 44	|	8 17	9 17	10 17	11 17	12 17	13 17	14 17	15 17	16 17	16 43	17 17	17 45
23	Moortsele		5 20	6 20	6 48	7 20	|	7 47	7 47	|	8 20	9 20	10 20	11 20	12 20	13 20	14 20	15 20	16 20	16 47	17 20	17 49
25	Landskouter		|	|	6 51	|	|	7 51	7 51	|	|	|	|	|	|	|	|	|	16 50	|	|
26	Gontrode		5 24	6 24	6 54	7 24	|	7 54	7 54	|	8 24	9 24	10 24	11 24	12 24	13 24	14 24	15 24	16 24	16 53	17 24	17 53
29	Melle		5 28	6 28	6 57	7 28	|	7 58	7 58	|	8 28	9 28	10 28	11 28	12 28	13 28	14 28	15 28	16 28	16 57	17 28	17 57
32	Merelbeke		5 32	6 32	7 01	7 32	|	8 02	8 02	|	8 32	9 32	10 32	11 32	12 32	13 32	14 32	15 32	16 32	17 00	17 32	|
37	**Gent-Sint-Pieters**	O	5 37	6 37	◧ 7 06	7 37	7 43	8 07	8 07	8 13	8 37	9 37	10 37	11 37	12 37	13 37	14 37	15 37	16 37	◧ 17 05	17 37	◧ 18 04
73	*Lichtervelde*	O	*6 19*	*7 19*		*8 19*					*9 19*	*10 19*	*11 19*	*12 19*	*13 19*	*14 19*	*15 19*	*16 19*	*17 19*	*17 52*	*18 19*	*18 51*
73	*De Panne*	O	*6 52*	*7 52*		*8 52*					*9 52*	*10 52*	*11 52*	*12 52*	*13 52*	*14 52*	*15 52*	*16 52*	*17 52*	*18 27*	*18 52*	*19 26*
50a	*Brussel-Bruxelles Zuid/Midi*	O	*6 15*	*7 15*	*7 43*	*8 15*	*8 15*	*8 43*	*8 43*	*8 47*	*9 15*	*10 15*	*11 15*	*12 15*	*13 15*	*14 15*	*15 15*	*16 15*	*17 15*	*17 43*	*18 15*	*18 43*
50a	*Brussel-Bruxelles Centr.*	O	*6 21*	*7 21*	*7 50*	*8 21*	*8 21*	*8 50*	*8 50*	*8 52*	*9 21*	*10 21*	*11 21*	*12 21*	*13 21*	*14 21*	*15 21*	*16 21*	*17 21*	*17 50*	*18 21*	*18 50*
50a	*Brussel-Bruxelles Noord/Nord*	O	*6 25*	*7 25*	*7 55*	*8 25*	*8 25*	*8 55*	*8 55*	*8 56*	*9 25*	*10 25*	*11 25*	*12 25*	*13 25*	*14 25*	*15 25*	*16 25*	*17 25*	*17 55*	*18 25*	*18 55*

OOSTENDE

Garnaalcruise met de SeaStar

B-Dagtrip 114/115

NIEUW !

tab km			L 5118	L 5119	L 5120	L 5121	L 5122		
123	Brussel-Bruxelles	Noord/Nord	16 39	17 39	18 39	19 39	20 39		
123		Centr.	16 43	17 43	18 43	19 43	20 43		
123		Zuid/Midi	16 48	17 48	18 48	19 49	20 48		
0	**Geraardsbergen**		17 46	18 46	19 46	20 46	21 46		
6	Lierde		17 53	18 53	19 53	20 53	21 53		
14	**Zottegem**	O	18 00	19 00	20 00	21 00	22 00		
89	Brussel-Bruxelles	Noord/Nord	17 19	18 19	19 19	20 19	21 19		
89		Centr.	17 23	18 23	19 23	20 23	21 23		
89		Zuid/Midi	17 30	18 30	19 30	20 30	21 30		
14	**Zottegem**		18 06	19 06	20 06	21 06	22 06		
17	Balegem-Zuid		18 10	19 10	20 10	21 10	22 10		
19	Balegem-Dorp		18 13	19 13	20 13	21 13	22 13		
21	Scheldewindeke		18 17	19 17	20 17	21 17	22 17		
23	Moortsele		18 20	19 20	20 20	21 20	22 20		
25	Landskouter		|	|	|	|	|		
26	Gontrode		18 24	19 24	20 24	21 24	22 24		
29	Melle		18 28	19 28	20 28	21 28	22 28		
32	Merelbeke		18 32	19 32	20 32	21 32	22 32		
37	**Gent-Sint-Pieters**	O	18 37	19 37	20 37	21 37	22 37		
73	*Lichtervelde*	O	19 19	20 19	21 19	22 19			
73	*De Panne*	O	19 52	20 52	21 52	22 52			
50a	Brussel-Bruxelles	Zuid/Midi O	19 15	20 15	21 15	22 15			
50a		Centr. O	19 21	20 21	21 21	22 21			
50a		Noord/Nord O	19 25	20 25	21 25	22 25			

1 Zie verder tabellen 75, 86.
2 Rijdt enkel tijdens de jaarlijkse vakantie.

1 Voir tableaux 75, 86.
2 Circule uniquement pendant les congés annuels.

BLANKENBERGE

B-Dagtrip 172

Luchtdoop met helikopter en bezoek aan het Sea Life Center

NIEUW !

123

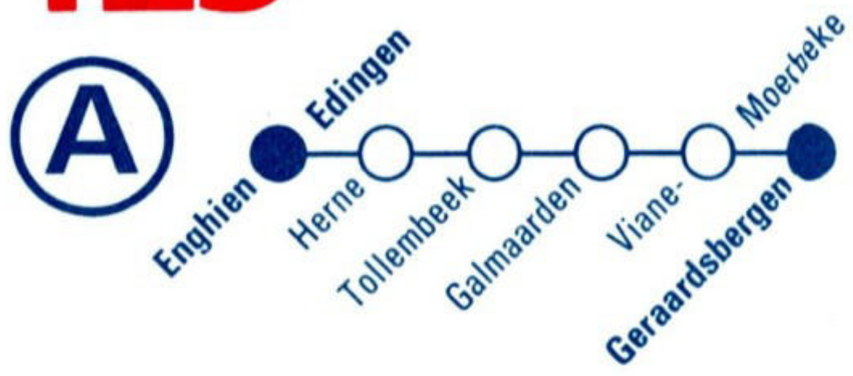

tab km			IR b 1553	IR b 1554	P 3571 ▲	IR b 1555	IR b 1556	IR b 1557	IR b 1558	IR b 1559	IR b 1560	IR b 1561	IR b 1562	IR b 1563	P 4966	P 4965
25	*Antwerpen-Centraal*		5 00	6 00		7 00	8 00	9 00	10 00	11 00	12 00	13 00	14 00	15 00		
25	*Antwerpen-Berchem*		5 04	6 04		7 04	8 04	9 04	10 04	11 04	12 04	13 04	14 04	15 04		
25	*Mechelen*		5 22	6 22		7 22	8 22	9 22	10 22	11 22	12 22	13 22	14 22	15 22		
94	*Brussel-Bruxelles*	*Noord/Nord*	5 39	6 39		7 39	8 39	9 39	10 39	11 39	12 39	13 39	14 39	15 39	*16 03*	16 24
94		*Centr.*	5 43	6 43		7 43	8 43	9 43	10 43	11 43	12 43	13 43	14 43	15 43	*16 09*	16 28
94		*Zuid/Midi*	5 48	6 48		7 48	8 48	9 48	10 48	11 48	12 48	13 48	14 48	15 48	*16 14*	16 34
94	*Halle*		6 04	7 04		8 04	9 04	10 04	11 04	12 04	13 04	14 04	15 04	16 04	*16 28*	16 51
0	**Edingen/Enghien**		6 20	7 20	7 55	8 20	9 20	10 20	11 20	12 20	13 20	14 20	15 20	16 20	16 42	17 02
4	Herne		6 24	7 24	7 59	8 24	9 24	10 24	11 24	12 24	13 24	14 24	15 24	16 24	16 46	17 06
6	Tollembeek		6 26	7 26	8 01	8 26	9 26	10 26	11 26	12 26	13 26	14 26	15 26	16 26	16 48	17 09
8	Galmaarden		6 29	7 29	8 04	8 29	9 29	10 29	11 29	12 29	13 29	14 29	15 29	16 29	16 51	17 13
11	Viane-Moerbeke		6 33	7 33	8 08	8 33	9 33	10 33	11 33	12 33	13 33	14 33	15 33	16 33	16 55	17 17
16	**Geraardsbergen**	○	6 38	7 38	8 13	8 38	9 38	10 38	11 38	12 38	13 38	14 38	15 38	16 38	17 00	17 22

tab km			IR b 1564	P 4967	P 4968 ▲	IR b 1565	IR b 1566	IR b 1567	IR b 1568	IR b 1569	IR b 1570
25	*Antwerpen-Centraal*		16 00	*16 00*		17 00	18 00	19 00			
25	*Antwerpen-Berchem*		16 04	*16 04*		17 04	18 04	19 04			
25	*Mechelen*		16 22	*16 22*		17 22	18 22	19 22			
94	*Brussel-Bruxelles*	*Noord/Nord*	16 39	17 01	*17 15*	17 39	18 39	19 39	20 39	21 39	22 39
94		*Centr.*	16 43	17 05	*17 19*	17 43	18 43	19 43	20 43	21 43	22 43
94		*Zuid/Midi*	16 48	17 10	*17 25*	17 48	18 48	19 49	20 48	21 48	22 51
94	*Halle*		17 04	17 28	*17 41*	18 04	19 04	20 04	21 04	22 04	23 07
0	**Edingen/Enghien**		17 20	17 40	17 59	18 20	19 20	20 20	21 20	22 20	23 21
4	Herne		17 24	17 44	18 03	18 24	19 24	20 24	21 24	22 24	23 25
6	Tollembeek		17 26	17 47	18 06	18 26	19 26	20 26	21 26	22 26	23 27
8	Galmaarden		17 29	17 51	18 10	18 29	19 29	20 29	21 29	22 29	23 30
11	Viane-Moerbeke		17 33	17 55	18 14	18 33	19 33	20 33	21 33	22 33	23 34
16	**Geraardsbergen**	○	17 38	18 01	18 19	18 38	19 38	20 38	21 38	22 38	23 39

123

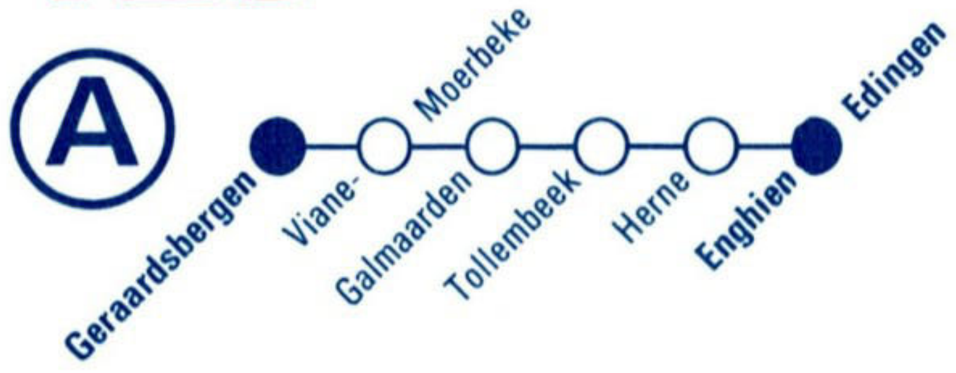

tab km			P 3975	IR b 1578	P 3976 ▲	IR b 1579	P 3977	P 3979 ▲	P 3978	IR b 1580	P 3974	IR b 1581	IR b 1582	IR b 1583	IR b 1584	IR b 1585
0	**Geraardsbergen**		4 42	**5 04**	5 25	**6 04**	6 20	6 31	6 46	**7 04**	7 29	**8 04**	**9 04**	**10 04**	**11 04**	**12 04**
5	Viane-Moerbeke		4 47	**5 08**	5 30	**6 08**	6 26	6 36	6 52	**7 08**	7 34	**8 08**	**9 08**	**10 08**	**11 08**	**12 08**
8	Galmaarden		4 51	**5 12**	5 34	**6 12**	6 30	6 40	6 56	**7 12**	7 38	**8 12**	**9 12**	**10 12**	**11 12**	**12 12**
10	Tollembeek		4 54	**5 15**	5 37	**6 15**	6 33	6 43	7 00	**7 15**	7 41	**8 15**	**9 15**	**10 15**	**11 15**	**12 15**
12	Herne		4 56	**5 18**	5 39	**6 18**	6 36	6 45	7 03	**7 18**	7 44	**8 18**	**9 18**	**10 18**	**11 18**	**12 18**
16	**Edingen/Enghien**	○	5 00	[1] **5 22**	5 43	[1] **6 22**	[2] 6 41	6 50	[2] 7 08	[1] **7 22**	7 49	[1] **8 22**	[1] **9 22**	[1] **10 22**	[1] **11 22**	[1] **12 22**
94	*Halle*	○	*5 15*	**5 37**	*5 58*	**6 37**	6 53	*7 05*	7 20	**7 37**	*8 04*	**8 37**	**9 37**	**10 37**	**11 37**	**12 37**
94	*Brussel-Bruxelles Zuid/Midi*	○	*5 30*	**5 54**	*6 13*	**6 54**	7 08	*7 21*	7 39	**7 54**	*8 19*	**8 54**	**9 54**	**10 54**	**11 54**	**12 54**
94	*Brussel-Bruxelles Centr.*	○	*5 35*	**5 59**	*6 18*	**6 59**	7 14	*7 28*	7 44	**7 59**	*8 27*	**8 59**	**9 59**	**10 59**	**11 59**	**12 59**
94	*Brussel-Bruxelles Noord/Nord*	○	*5 39*	**6 03**	*6 22*	**7 03**	7 18	*7 32*	7 48	**8 04**	*8 31*	**9 03**	**10 03**	**11 03**	**12 03**	**13 03**
25	*Mechelen*	○		**6 20**		**7 20**			*8 22*	**8 22**		**9 20**	**10 20**	**11 20**	**12 20**	**13 20**
25	*Antwerpen-Berchem*	○		**6 38**		**7 38**			*8 39*	**8 39**		**9 38**	**10 38**	**11 38**	**12 38**	**13 38**
25	*Antwerpen-Centraal*	⊙		**6 42**		**7 42**			*8 43*	**8 43**		**9 42**	**10 42**	**11 42**	**12 42**	**13 42**

tab km			IR b 1586	IR b 1587	IR b 1588	IR b 1589	P 4969 ▲	IR b 1590	IR b 1591	IR b 1592	IR b 1593	IR b 1594	IR b 1595
0	**Geraardsbergen**		**13 04**	**14 04**	**15 04**	**16 04**	16 42	**17 04**	**18 04**	**19 04**	**20 04**	**21 04**	**22 04**
5	Viane-Moerbeke		**13 08**	**14 08**	**15 08**	**16 08**	16 47	**17 08**	**18 08**	**19 08**	**20 08**	**21 08**	**22 08**
8	Galmaarden		**13 12**	**14 12**	**15 12**	**16 12**	16 50	**17 12**	**18 12**	**19 12**	**20 12**	**21 12**	**22 12**
10	Tollembeek		**13 15**	**14 15**	**15 15**	**16 15**	16 53	**17 15**	**18 15**	**19 15**	**20 15**	**21 15**	**22 15**
12	Herne		**13 18**	**14 18**	**15 18**	**16 18**	16 56	**17 18**	**18 18**	**19 18**	**20 18**	**21 18**	**22 18**
16	**Edingen/Enghien**	○	[1] **13 22**	[1] **14 22**	[1] **15 22**	[1] **16 22**	17 00	[1] **17 22**	[1] **18 22**	[1] **19 22**	[1] **20 22**	[1] **21 22**	[2] **22 22**
94	*Halle*	○	**13 37**	**14 37**	**15 37**	**16 37**		**17 37**	**18 37**	**19 37**	**20 37**	**21 37**	**22 37**
94	*Brussel-Bruxelles Zuid/Midi*	○	**13 54**	**14 54**	**15 54**	**16 54**		**17 54**	**18 54**	**19 54**	**20 54**	**21 54**	**22 54**
94	*Brussel-Bruxelles Centr.*	○	**13 59**	**14 59**	**15 59**	**16 59**		**17 59**	**18 59**	**19 59**	**20 59**	**21 59**	**22 59**
94	*Brussel-Bruxelles Noord/Nord*	○	**14 03**	**15 03**	**16 03**	**17 03**		**18 03**	**19 03**	**20 03**	**21 03**	**22 03**	**23 03**
25	*Mechelen*	○	**14 20**	**15 20**	**16 20**	**17 21**		**18 20**	**19 20**	**20 20**			
25	*Antwerpen-Berchem*	○	**14 38**	**15 38**	**16 38**	**17 38**		**18 38**	**19 38**	**20 38**			
25	*Antwerpen-Centraal*	○	**14 42**	**15 42**	**16 42**	**17 42**		**18 42**	**19 42**	**20 42**			

[1] Zie verder tabellen 94, 96, 25.
[2] Zie verder tabellen 94, 96.

[1] Voir tableaux 94, 96, 25.
[2] Voir tableaux 94, 96.

124

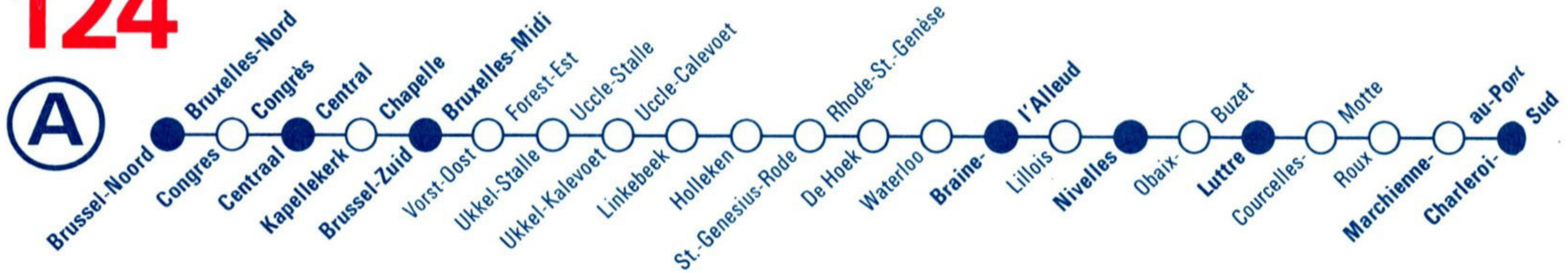

124

tab km			P 3107	IR n 2177	IR a 1503	P 3535 ▲	L 8053	IC K 927	IR a 1504	IR n 2178	P 3108	L 8054	IC K 928	P 3781 ▲	IR a 1505	IR n 2179	P 3109	L 5906 ◧1	L 8055	IC K 929	P 3782	P 3148
25	*Antwerpen-Centraal*				*403*			*500*	**530**				**619**		**630**		*630*		654	**719**		
25	*Antwerpen-Berchem*				*407*			*504*	**534**				**623**		**634**		*634*		658	**723**		
25	*Mechelen*				*441*			*522*	**552**				**638**		**652**		704		713	**738**		
25	*Schaarbeek/Schaerbeek*				*459*		526	*541*	*559*				*637*		*659*		*706*		726	*746*		
0	**Bruxelles-Brussel**	**Nord/Noord**			**509**		532	**553**	**609**				**653**		**709**		718		731	**755**		
		Congr.			|		|	|	|				|		|		|	733	|		
		Centr.			**513**		536	**557**	**613**				**657**		**713**		722		736	**759**		
		Chap./Kap.			|		|	|	|				|		|		|	738	|		
		Midi/Zuid	430		**519**		540	**602**	**619**			640	**702**		**719**		726		741	**803**		806
7	Forest-Est/Vorst-Oost		|		|		544	|	|			644	|		|		|	745	|		810
8	Uccle-Stalle/Ukkel-Stalle		|		|		546	|	|			646	|		|		|	747	|		812
9	Uccle-Calev./Ukkel-Kalev.		436		|		548	|	|			648	|		732		749	|		814
11	Linkebeek		|		|		551	|	|			651	|		735	739	752	|		817
13	Holleken		|		|		553	|	|			653	|		|	|	754	|		|
15	St.-G.-Rode/Rhode-St.-G.		442		|		556	|	|			656	|		739	743	757	|		820
16	De Hoek		|		|		558	|	|			658	|		|	|	759	|		|
19	Waterloo		446		|		601	|	|			701	|		743	747	802	|		824
22	**Braine-l'Alleud**	O	449		**531**		604	|	**631**				704	|	**731**		746	750	805	|		827
22	**Braine-l'Alleud**		450		**532**		606	|	**632**				705	|	**732**		748		807	|		
27	Lillois		455		|		610	|	|			709	|		753		811	|		
33	**Nivelles**	O	500		**540**		616	**621**	**640**				715	**721**			758		817	**822**		
33	**Nivelles**		501		**542**			**622**	**642**		648		**722**	728	**742**					**823**	828	
40	Obaix-Buzet		507		|			|		654		|	734	|					|	834	
45	**Luttre**	O	511		**550**			|	**650**		658		|	738	**750**					|	838	
45	**Luttre**		512	**538**	**551**	618			**651**	**654**	658			739	**751**	**754**				|	839	
50	Courcelles-Motte		516	**542**	|	622			|	**658**	702			743	|	**758**				|	843	
53	Roux		519	**545**	|	625			|	**701**	705			746	|	**801**				|	846	
56	**Marchienne-au-Pont**		524	**550**	**600**	630		**638**	**700**	**705**	710		**738**	751	**800**	**805**				**838**	851	
60	**Charleroi-Sud**	O	528	**555**	**604**	635		**642**	**704**	**709**	714		**742**	755	**804**	**809**				**842**	855	
130	*Châtelet*	O	*544*	*607*	*620*	*648*		*707*	*720*	*720*			*807*	*807*	*820*	*820*				*907*	*907*	
130	*Tamines*	O		*619*	*627*	*706*		*719*	*727*	*727*			*819*	*819*	*827*	*827*				*919*	*919*	
130	*Jemeppe-sur-Sambre*	O		*635*	*635*	*712*			*735*	*735*				*835*	*835*	*835*					*935*	
130	*Namur*	O		*648*	*648*	*713*		*713*	*748*	*748*			*813*	*848*	*848*	*848*				*913*	*948*	

tab km		IR a 1506	IR n 2180	L 5907	L 8056	IC K 930	IR a 1507	IR n 2181	L 5908	L 8057	IC K 931	IR a 1508	IR n 2182	L 5909	L 8058	IC K 932	IR a 1509	IR n 2183	L 5910	L 8059	IC K 933
				2					3					4					5		
25	*Antwerpen-Centraal*	7 30				8 19	8 30			*8 49*	9 19	9 30			*9 49*	10 19	10 30			*10 49*	11 19
25	*Antwerpen-Berchem*	7 34				8 23	8 34			*8 53*	9 23	9 34			*9 53*	10 23	10 34			*10 53*	11 23
25	*Mechelen*	7 52				8 38	8 52			*9 09*	9 38	9 52			*10 09*	10 38	10 52			*11 09*	11 38
25	*Schaarbeek/Schaerbeek*	*7 59*				*8 37*	*8 59*			9 24	*9 37*	*9 59*			10 23	*10 37*	*10 59*			11 23	*11 37*
0	**Bruxelles-Brussel** **Nord/Noord**	**8 09**				**8 53**	**9 09**			9 29	**9 53**	**10 09**			10 28	**10 53**	**11 09**			11 29	**11 53**
	Congr.	|				|	|		9 32	|	|			10 31	|	|		11 32	|
	Centr.	**8 13**				**8 57**	**9 13**			9 35	**9 57**	**10 13**			10 34	**10 57**	**11 13**			11 35	**11 57**
	Chap./Kap.	|				|	|		|	|	|			|	|	|		|	|
	Midi/Zuid	**8 19**			8 41	**9 02**	**9 19**			9 40	**10 02**	**10 19**			10 40	**11 02**	**11 19**			11 40	**12 02**
7	Forest-Est/Vorst-Oost	|			8 45	|	|		9 44	|	|			10 44	|	|		11 44	|
8	Uccle-Stalle/Ukkel-Stalle	|			8 47	|	|		9 46	|	|			10 46	|	|		11 46	|
9	Uccle-Calev./Ukkel-Kalev.	|			8 49	|	|		9 48	|	|			10 48	|	|		11 48	|
11	Linkebeek	|		8 33	8 52	|	|		9 51	|	|		10 33	10 51	|	|		11 51	|
13	Holleken	|		|	8 54	|	|		9 53	|	|		|	10 53	|	|		11 53	|
15	St.-G.-Rode/Rhode-St.-G.	|		8 36	8 57	|	|		9 56	|	|		10 36	10 56	|	|		11 56	|
16	De Hoek	|		|	8 59	|	|		9 58	|	|		|	10 58	|	|		11 58	|
19	Waterloo	|		8 40	9 02	|	|		10 01	|	|		10 40	11 01	|	|		12 01	|
22	**Braine-l'Alleud** O	**8 31**		8 43	9 05	|	**9 31**		9 43	10 04	|	**10 31**		10 43	11 04	|	**11 31**		11 43	12 04	|
22	**Braine-l'Alleud**	**8 32**			9 06	|	**9 32**			10 06	|	**10 32**			11 06	|	**11 32**			12 06	|
27	Lillois	|			9 10	|	|		10 10	|	|			11 10	|	|		12 10	|
33	**Nivelles** O	**8 40**			9 16	**9 21**	**9 40**			10 16	**10 21**	**10 40**			11 16	**11 21**	**11 40**			12 16	**12 21**
33	**Nivelles**	**8 42**				**9 22**	**9 42**				**10 22**	**10 42**				**11 22**	**11 42**				**12 22**
40	Obaix-Buzet	|				|	|			|	|				|				|
45	**Luttre** O	**8 50**				|	**9 50**				|	**10 50**				|	**11 50**				|
45	**Luttre**	**8 51**	**8 54**				**9 51**	**9 54**				**10 51**	**10 54**				**11 51**	**11 54**			
50	Courcelles-Motte	|	**8 58**				|	**9 58**				|	**10 58**				|	**11 58**			
53	Roux	|	**9 01**				|	**10 01**				|	**11 01**				|	**12 01**			
56	**Marchienne-au-Pont**	**9 00**	**9 05**			**9 38**	**10 00**	**10 05**			**10 38**	**11 00**	**11 05**			**11 38**	**12 00**	**12 05**			**12 38**
60	**Charleroi-Sud** O	**9 04**	**9 09**			**9 42**	**10 04**	**10 09**			**10 42**	**11 04**	**11 09**			**11 42**	**12 04**	**12 09**			**12 42**
130	*Châtelet* O	*9 20*	*9 20*			*10 07*	*10 20*	*10 20*			*11 07*	*11 20*	*11 20*			*12 07*	*12 20*	*12 20*			*13 07*
130	*Tamines* O	*9 27*	*9 27*			*10 19*	*10 27*	*10 27*			*11 19*	*11 27*	*11 27*			*12 19*	*12 27*	*12 27*			*13 19*
130	*Jemeppe-sur-Sambre* O	*9 35*	*9 35*				*10 35*	*10 35*				*11 35*	*11 35*				*12 35*	*12 35*			
130	*Namur* O	*9 48*	*9 48*			*10 13*	*10 48*	*10 48*			*11 13*	*11 48*	*11 48*			*12 13*	*12 48*	*12 48*			*13 13*

1 Brussel-Schuman 7 16, Brussel-L.W. 7 19, Etterbeek 7 24.
2 Brussel-Schuman 8 10, Brussel-L.W. 8 13, Etterbeek 8 21.
3 Brussel-Schuman 9 13, Brussel-L.W. 9 17, Etterbeek 9 22.
4 Brussel-Schuman 10 13, Brussel-L.W. 10 17, Etterbeek 10 22.
5 Brussel-Schuman 11 13, Brussel-L.W. 11 17, Etterbeek 11 22.

1 Bruxelles-Schuman 7 16, Bruxelles-Q.L. 7 19, Etterbeek 7 24.
2 Bruxelles-Schuman 8 10, Bruxelles-Q.L. 8 13, Etterbeek 8 21.
3 Bruxelles-Schuman 9 13, Bruxelles-Q.L. 9 17, Etterbeek 9 22.
4 Bruxelles-Schuman 10 13, Bruxelles-Q.L. 10 17, Etterbeek 10 22.
5 Bruxelles-Schuman 11 13, Bruxelles-Q.L. 11 17, Etterbeek 11 22.

124

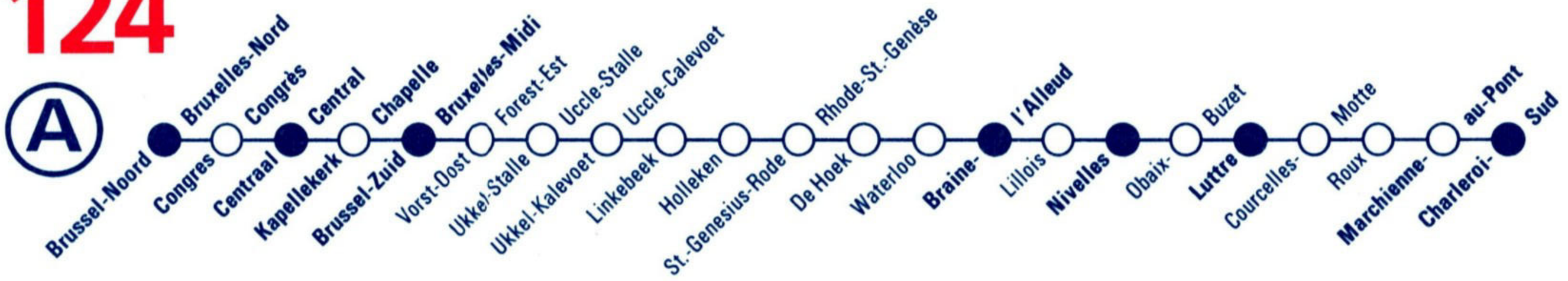

124

tab km			IR a 1510	IR n 2184	P 3115	L 5911	L 8060	IC K 934	IR a 1511	IR n 2185	L 5912	L 8061	IC K 935	IR a 1512	IR n 2186	L 5913	L 8062	IC K 936	IR a 1513	IR n 2187	L 5914	L 8063
						1					2					3					4	
25	*Antwerpen-Centraal*		11 30				*11 49*	12 19	12 30			*12 49*	13 19	13 30			*13 49*	14 19	14 30			*14 49*
25	*Antwerpen-Berchem*		11 34				*11 53*	12 23	12 34			*12 53*	13 23	13 34			*13 53*	14 23	14 34			*14 53*
25	*Mechelen*		11 52				*12 09*	12 38	12 52			*13 09*	13 38	13 52			*14 09*	14 38	14 52			*15 09*
25	*Schaarbeek/Schaerbeek*		*11 59*				12 23	*12 37*	*12 59*			13 23	*13 37*	*13 59*			14 21	*14 37*	*14 59*			15 23
0	**Bruxelles-Brussel**	Nord/Noord	12 09				12 29	12 53	13 09			13 29	13 53	14 09			14 27	14 53	15 09			15 29
		Congr.	|				12 32	|	|			13 32	|	|		14 30	|	|			15 32
		Centr.	12 13				12 35	12 57	13 13			13 35	13 57	14 13			14 33	14 57	15 13			15 35
		Chap./Kap.	|				|	|	|		|	|	|		|	|	|		|
		Midi/Zuid	12 19				12 40	13 02	13 19			13 40	14 02	14 19			14 40	15 02	15 19			15 40
7	Forest-Est/Vorst-Oost		|				12 44	|	|			13 44	|	|		14 44	|	|			15 44
8	Uccle-Stalle/Ukkel-Stalle		|				12 46	|	|			13 46	|	|		14 46	|	|			15 46
9	Uccle-Calev./Ukkel-Kalev.		|				12 48	|	|			13 48	|	|		14 48	|	|			15 48
11	Linkebeek		|			12 33	12 51	|	|		13 33	13 51	|	|		14 33	14 51	|	|		15 33	15 51
13	Holleken		|			|	12 53	|	|		|	13 53	|	|		|	14 53	|	|		|	15 53
15	St.-G.-Rode/Rhode-St.-G.		|			12 36	12 56	|	|		13 36	13 56	|	|		14 36	14 56	|	|		15 36	15 56
16	De Hoek		|			|	12 58	|	|		|	13 58	|	|		|	14 58	|	|		|	15 58
19	Waterloo		|			12 40	13 01	|	|		13 40	14 01	|	|		14 40	15 01	|	|		15 40	16 01
22	**Braine-l'Alleud**	O	12 31			12 43	13 04	|	13 31		13 43	14 04	|	14 31			14 43	15 04	|	15 31		15 43	16 04
22	**Braine-l'Alleud**		12 32				13 06	|	13 32			14 06	|	14 32				15 06	|	15 32			16 05
27	Lillois		|				13 10	|	|			14 10	|	|			15 10	|	|			16 09
33	**Nivelles**	O	12 40				13 16	13 21	13 40			14 16	14 21	14 40				15 16	15 21	15 40			16 15
33	**Nivelles**		12 42		13 03			13 22	13 42				14 22	14 42					15 22	15 42			
40	Obaix-Buzet		|		13 09			|				|	|				|	|			
45	**Luttre**	O	12 50		13 13			|	13 50				|	14 50					|	15 50			
45	**Luttre**		12 51	12 54	13 13			|	13 51	13 54			|	14 51	14 54				|	15 51	15 54		
50	Courcelles-Motte		|	12 58	13 17			|	|	13 58			|	14 58				|	|	15 58		
53	Roux		|	13 01	13 20			|	|	14 01			|	15 01				|	|	16 01		
56	**Marchienne-au-Pont**		13 00	13 05	13 25			13 38	14 00	14 05			14 38	15 00	15 05			15 38	16 00	16 05			
60	**Charleroi-Sud**	O	13 04	13 09	13 29			13 42	14 04	14 09			14 42	15 04	15 09			15 42	16 04	16 09			
130	*Châtelet*	O	*13 20*	*13 20*	*13 44*			*14 07*	*14 20*	*14 20*			*15 07*	*15 20*	*15 20*			*16 07*	*16 20*	*16 20*			
130	*Tamines*	O	*13 27*	*13 27*				*14 19*	*14 27*	*14 27*			*15 19*	*15 27*	*15 27*			*16 19*	*16 27*	*16 27*			
130	*Jemeppe-sur-Sambre*	O	*13 35*	*13 35*					*14 35*	*14 35*				*15 35*	*15 35*				*16 35*	*16 35*			
130	*Namur*	O	*13 48*	*13 48*	*14 13*			*14 13*	*14 48*	*14 48*			*15 13*	*15 48*	*15 48*			*16 13*	*16 48*	*16 48*			

tab km		INT 295	IC K 937	P 4781	P 4100	IR a 1514	IR n 2188	L 5915	P 4710	P 4101	L 8064	P 4712	P 4102	IC K 938	P 4719	P 4103	P 4713	IR a 1515	IR n 2189	P 4716	P 4714
								6		▲						8	▲			9	
25	*Antwerpen-Centraal*		15 19		*15 19*	15 30			*15 30*	*15 49*		*15 49*	*16 00*	16 19			*16 19*	16 30			*16 30*
25	*Antwerpen-Berchem*		15 23		*15 23*	15 34			*15 34*	*15 53*		*15 53*	*16 04*	16 23			*16 23*	16 34			*16 34*
25	*Mechelen*		15 38		*15 38*	15 52			*15 52*	*16 09*		*16 09*	*16 22*	16 38			*16 38*	16 52			16 52
25	*Schaarbeek/Schaerbeek*		*15 37*		15 54	*15 59*			16 09	*16 18*		*16 32*	16 42	*16 42*			16 52	*16 59*			17 13
0	**Bruxelles-Brussel** Nord/Noord		15 53		15 58	16 09			16 16	16 28		16 42	16 46	16 53			16 57	17 09			17 18
	Congr.		|		|	|		16 19	|		|	16 48	|			|	|		|
	Centr.		15 57		16 02	16 13			16 22	16 32		16 46	16 50	16 57			17 01	17 13			17 23
	Chap./Kap.		|		|	|		16 25	|		|	|	|		|	|		|
	Midi/Zuid	15 57	16 02		16 07	16 19			16 30	16 36	16 39	16 52	16 55	17 02			17 08	17 19			17 29
7	Forest-Est/Vorst-Oost								16 34		16 43										
8	Uccle-Stalle/Ukkel-Stalle								|		16 45										
9	Uccle-Calev./Ukkel-Kalev.				16 13				|	16 42	16 47						17 14				17 35
11	Linkebeek				|		16 33	16 39	|	16 50					17 12	|			|	|
13	Holleken							|			16 52					|					
15	St.-G.-Rode/Rhode-St.-G.				16 18			16 36		16 47	16 55		17 05			17 15	17 19			17 34	17 40
16	De Hoek				|		|		|	16 57		|			|	|		|	|
19	Waterloo				16 23			16 40		16 51	17 00		17 09			17 19	17 24			17 38	17 45
22	**Braine-l'Alleud** O				16 26	16 31		16 43	16 47	16 55	17 03		17 12			17 22	17 27	17 31		17 41	17 48
22	**Braine-l'Alleud**				16 27	16 32			16 48	16 56	17 07					17 23	17 28	17 32		17 42	17 49
27	Lillois				16 31	|			|	17 00	17 11					17 27	|		|	17 53
33	**Nivelles** O		16 21		16 37	16 40			16 56	17 07	17 17	17 13		17 21			17 33	17 36	17 40		17 50	17 59
33	**Nivelles**		16 22	16 26		16 42			16 57			17 14		17 22	17 28		17 37	17 42			17 51	18 01
40	Obaix-Buzet		|	16 32		|			17 04			|			17 34		|			|	18 07
45	**Luttre** O		|	16 36		16 50			17 08			17 24		|	17 38		17 46	17 50			17 59	18 11
45	**Luttre**		|	16 37		16 51	16 54		17 09			17 25		|	17 39		17 47	17 51	17 54		18 00	18 11
50	Courcelles-Motte		|	16 41		|	16 58		17 14			|		|	17 43		|	|	17 58		|	18 16
53	Roux		|	16 44		|	17 01		17 17			|		|	17 46		|	|	18 01		|	18 19
56	**Marchienne-au-Pont**		16 38	16 48		17 00	17 05		17 22			17 34		17 38	17 51		17 55	18 00	18 05		18 09	18 23
60	**Charleroi-Sud** O	5 16 38	16 42	16 52		17 04	17 09		7 17 26			7 17 38		17 42	17 55		7 17 59	18 04	18 09	7 18 13		18 27
130	*Châtelet* O			*17 20*		*17 20*	*17 20*		17 36			17 49		*18 07*	*18 07*		18 11	*18 20*	*18 20*		18 24	
130	*Tamines* O			*17 27*		*17 27*	*17 27*					*18 19*		*18 19*	*18 19*		*18 27*	*18 27*	*18 27*			
130	*Jemeppe-sur-Sambre* O			*17 35*		*17 35*	*17 35*								*18 35*		*18 35*	*18 35*	*18 35*			
130	*Namur* O	17 09	*17 13*	*17 48*		*17 48*	*17 48*		*18 13*			*18 13*		*18 13*	*18 48*		*18 48*	*18 48*	*18 48*			*19 13*

1 Brussel-Schuman 12 13, Brussel-L.W. 12 17, Etterbeek 12 22.
2 Brussel-Schuman 13 13, Brussel-L.W. 13 17, Etterbeek 13 22.
3 Brussel-Schuman 14 13, Brussel-L.W. 14 17, Etterbeek 14 22.
4 Brussel-Schuman 15 13, Brussel-L.W. 15 17, Etterbeek 15 22.
5 Zie verder tabellen 130, 162.
6 Brussel-Schuman 16 13, Brussel-L.W. 16 17, Etterbeek 16 22.
7 Zie verder tabel 130.
8 Brussel-L.W. 16 57, Etterbeek 17 01.
9 Brussel-Schuman 17 12, Brussel-L.W. 17 15, Etterbeek 17 20.

1 Bruxelles-Schuman 12 13, Bruxelles-Q.L. 12 17, Etterbeek 12 22.
2 Bruxelles-Schuman 13 13, Bruxelles-Q.L. 13 17, Etterbeek 13 22.
3 Bruxelles-Schuman 14 13, Bruxelles-Q.L. 14 17, Etterbeek 14 22.
4 Bruxelles-Schuman 15 13, Bruxelles-Q.L. 15 17, Etterbeek 15 22.
5 Voir tableaux 130, 162.
6 Bruxelles-Schuman 16 13, Bruxelles-Q.L. 16 17, Etterbeek 16 22.
7 Voir tableau 130.
8 Bruxelles-Q.L. 16 57, Etterbeek 17 01.
9 Bruxelles-Schuman 17 12, Bruxelles-Q.L. 17 15, Etterbeek 17 20.

124

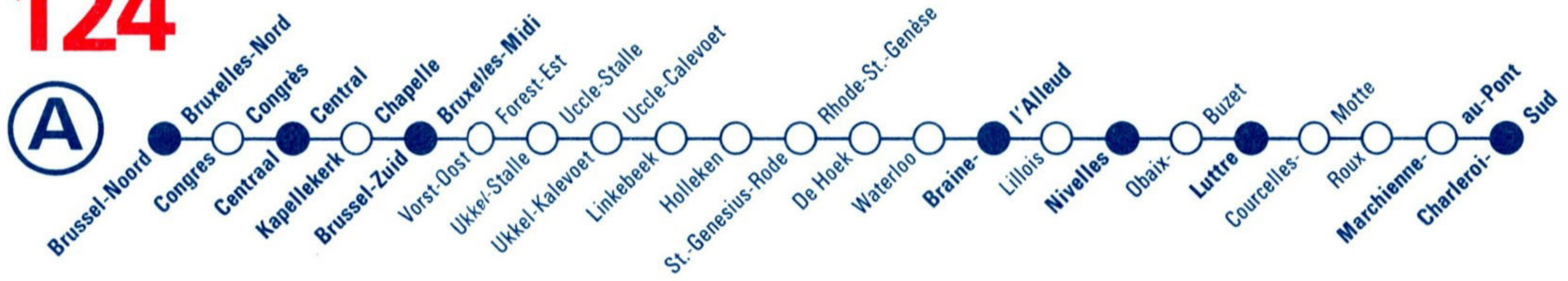

124

tab km			L 5916	L 8065	IC K 939	P 4782	P 4149	IR a 1516	IR n 2190	L 5917	L 8066	IC K 940	P 4167	IR a 1517	IR n 2191	L 8067	IC K 941	IR a 1518	IR n 2192	L 8068	IC K 942	IR a 1519
			1							2												
25	*Antwerpen-Centraal*			*16 49*	17 19			17 30				18 19	*18 00*	18 30		*18 49*	19 19	19 30			20 19	*20 19*
25	*Antwerpen-Berchem*			*16 53*	17 23			17 34				18 23	*18 04*	18 34		*18 53*	19 23	19 34			20 23	*20 23*
25	*Mechelen*			*17 09*	17 38			17 52				18 38	*18 22*	18 52		*19 09*	19 38	19 52			20 38	*20 41*
25	*Schaarbeek/Schaerbeek*			17 24	*17 41*			*17 59*				*18 37*	18 48	*18 59*		19 26	*19 37*	*19 59*			*20 37*	*20 59*
0	**Bruxelles-Brussel** Nord/Noord			17 29	17 53			18 09				18 53	18 54	19 09		19 32	19 53	20 09			20 53	21 09
	Congr.			17 31	|			|			|	|	|		|	|	|		|	|
	Centr.			17 34	17 57			18 13				18 57	18 58	19 13		19 36	19 57	20 13			20 57	21 13
	Chap./Kap.			17 36	|			|			|	|	|		|	|	|		|	|
	Midi/Zuid			17 42	18 02		18 07	18 19			18 40	19 02	19 07	19 19		19 40	20 02	20 19		20 40	21 02	21 19
7	Forest-Est/Vorst-Oost			17 46	|		18 11	|			18 44	|	19 11	|		19 44	|	|		20 44	|	|
8	Uccle-Stalle/Ukkel-Stalle			17 48	|		18 13	|			18 46	|	19 13	|		19 46	|	|		20 46	|	|
9	Uccle-Calev./Ukkel-Kalev.			17 51	|		18 15	|			18 48	|	19 15	|		19 48	|	|		20 48	|	|
11	Linkebeek		17 49	17 54	|		18 18	|		18 43	18 51	|	19 18	|		19 51	|	|		20 51	|	|
13	Holleken		|	17 56	|		|	|		|	18 53	|	|		19 53	|	|		20 53	|	|
15	St.-G.-Rode/Rhode-St.-G.		17 52	17 59	|		18 21	|		18 46	18 56	|	19 21	|		19 56	|	|		20 56	|	|
16	De Hoek		|	18 01	|		|	|		|	18 58	|	|		19 58	|	|		20 58	|	|
19	Waterloo		17 56	18 04	|		18 25	|		18 50	19 01	|	19 25	|		20 01	|	|		21 01	|	|
22	**Braine-l'Alleud**	O	17 59	18 07	|		18 28	18 31		18 53	19 04	|	19 28	19 31			20 04	|	20 31		21 04	|	21 31
22	**Braine-l'Alleud**			18 08	|		18 35	18 32			19 06	|	19 35	19 32		20 06	|	20 32		21 06	|	21 32
27	Lillois			18 12	|		18 39	|			19 10	|	19 39	|		20 10	|	|		21 10	|	|
33	**Nivelles**	O		18 18	18 21		18 45	18 40			19 16	19 21	19 45	19 40			20 16	20 21	20 40		21 16	21 21	21 40
33	**Nivelles**				18 22	18 28		18 42				19 22		19 42				20 22	20 42			21 22	21 42
40	Obaix-Buzet				|	18 34		|			|		|				|	|		|	|
45	**Luttre**	O			|	18 38		18 50				|		19 50				|	20 50			|	21 50
45	**Luttre**				|	18 39		18 51	18 54			|		19 51	19 54			|	20 51	20 54		|	21 51
50	Courcelles-Motte				|	18 43		|	18 58			|		|	19 58			|	|	20 58		|	|
53	Roux				|	18 46		|	19 01			|		|	20 01			|	|	21 01		|	|
56	**Marchienne-au-Pont**				18 38	18 51		19 00	19 05			19 38		20 00	20 05			20 38	21 00	21 05			21 38	22 00
60	**Charleroi-Sud**	O			18 42	18 55		19 04	19 09			19 42		20 04	20 09			20 42	21 04	21 09			21 42	22 04
130	*Châtelet*	O			*19 07*	*19 07*		*19 20*	*19 20*			*20 07*		*20 20*	*20 20*			*21 07*	*21 20*	*21 20*			*22 07*	*22 20*
130	*Tamines*	O			*19 19*	*19 19*		*19 27*	*19 27*			*20 21*		*20 27*	*20 27*			*21 19*	*21 27*	*21 27*			*22 19*	*22 27*
130	*Jemeppe-sur-Sambre*	O				*19 35*		*19 35*	*19 35*					*20 35*	*20 35*				*21 35*	*21 35*				*22 35*
130	*Namur*	O			*19 13*	*19 48*		*19 48*	*19 48*			*20 13*		*20 48*	*20 48*			*21 13*	*21 48*	*21 48*			*22 13*	*22 48*

tab km			IR n 2193	L 8069	IC K 943	IR a 1520	IR n 2194	L 8070	IC K 945
25	*Antwerpen-Centraal*			*20 49*	**21 19**	*21 19*		*21 49*	**23 19**
25	*Antwerpen-Berchem*			*20 53*	**21 23**	*21 23*		*21 53*	**23 23**
25	*Mechelen*			*21 09*	**21 38**	*21 41*		*22 09*	**23 38**
25	*Schaarbeek/Schaerbeek*			21 23	*21 37*	*21 59*		**22 27**	*23 37*
0	**Bruxelles-Brussel** Nord/Noord			21 29	**21 53**	**22 09**		22 33	**23 53**
	Congr.			|	|	|		|	|
	Centr.			21 33	**21 57**	**22 13**		22 37	**23 57**
	Chap./Kap.			|	|	|		|	|
	Midi/Zuid			21 40	**22 02**	**22 19**		22 42	**0 02**
7	Forest-Est/Vorst-Oost			21 44	|	|		22 46	**0 07**
8	Uccle-Stalle/Ukkel-Stalle			21 46	|	|		22 48	**0 09**
9	Uccle-Calev./Ukkel-Kalev.			21 48	|	|		22 50	**0 12**
11	Linkebeek			21 51	|	|		22 53	**0 16**
13	Holleken			21 53	|	|		22 55	**0 19**
15	St.-G.-Rode/Rhode-St.-G.			21 56	|	|		22 58	**0 23**
16	De Hoek			21 58	|	|		23 00	**0 25**
19	Waterloo			22 01	|	|		23 03	**0 29**
22	**Braine-l'Alleud**	O		22 04	|	**22 31**		23 06	**0 33**
22	**Braine-l'Alleud**			22 06	|	**22 32**		23 08	**0 34**
27	Lillois			22 10	|	|		23 12	**0 39**
33	**Nivelles**	O		22 16	**22 21**	**22 40**		23 18	**0 45**
33	**Nivelles**				**22 22**	**22 42**			**0 46**
40	Obaix-Buzet				|	|			**0 53**
45	**Luttre**	O			|	**22 50**			**0 57**
45	**Luttre**		**21 54**		|	**22 51**	**22 54**		**0 57**
50	Courcelles-Motte		**21 58**		|	|	**22 58**		**1 02**
53	Roux		**22 01**		|	|	**23 01**		**1 06**
56	**Marchienne-au-Pont**		**22 05**		**22 38**	**23 00**	**23 05**		**1 11**
60	**Charleroi-Sud**	O	**22 09**		**22 42**	**23 04**	**23 09**		**1 15**
130	*Châtelet*	O	*22 20*		*22 53*				
130	*Tamines*	O	*22 27*		*23 00*				
130	*Jemeppe-sur-Sambre*	O	*22 35*		*23 07*				
130	*Namur*	O	*22 48*		*23 21*	*23 53*	*23 53*		

1 Brussel-Schuman 17 33, Brussel-L.W. 17 36, Etterbeek 17 39.
2 Brussel-Schuman 18 25, Brussel-L.W. 18 28, Etterbeek 18 33.

1 Bruxelles-Schuman 17 33, Bruxelles-Q.L. 17 36, Etterbeek 17 39.
2 Bruxelles-Schuman 18 25, Bruxelles-Q.L. 18 28, Etterbeek 18 33.

CHARLEROI

Cinéma Carollywood

B-Excursion 164*

124

124

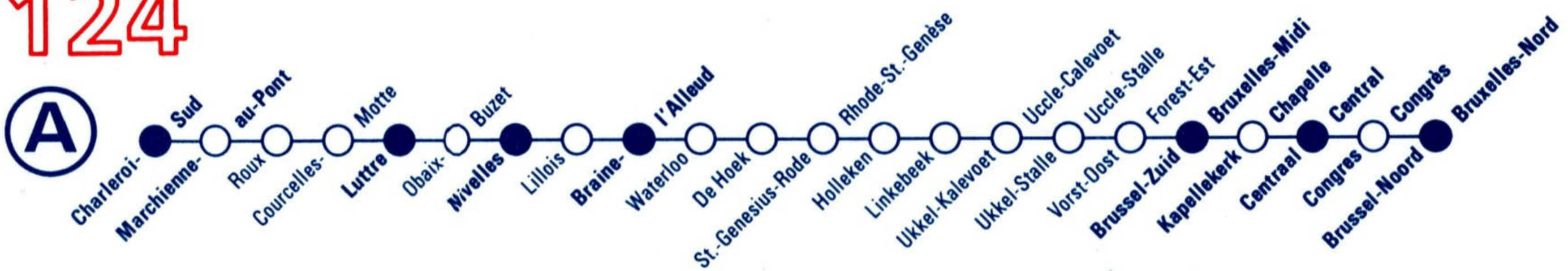

tab km		IR n 2153	P 3720	L 8078	IR n 2154	IR a 1528	IC K 904	L 8079	P 3721	L 5932	IR n 2155	IR a 1529	P 3100	P 3100	P 3726	P 3771	IC K 905	P 3101	L 8080	P 3722	P 3103
										4			▲	6	7	▲		▲		9	11
130	*Namur*				*4 39*	*4 39*					*5 54*	*5 54*			*5 54*	*5 54*	*6 29*			*6 29*	
130	*Jemeppe-sur-Sambre*				*4 59*	*4 59*					*6 07*	*6 07*			*6 07*	*6 07*					
130	*Tamines*				*5 06*	*5 06*					*6 15*	*6 15*			*6 15*	*6 15*					
130	*Châtelet*				*5 18*	*5 18*			*5 59*		*6 22*	*6 25*			6 32	*6 32*	*6 38*			*6 38*	
0	**Charleroi-Sud**	**4 30**	4 31		**5 33**	**5 38**	**6 00**		6 14		**6 33**	**6 38**			6 43	6 47	**7 00**			7 05	
4	**Marchienne-au-Pont**	**4 34**	4 36		**5 37**	**5 43**	**6 05**		6 19		**6 37**	**6 43**			6 48	6 52	**7 05**			7 10	
7	Roux	**4 38**	4 40		**5 41**	|	|		6 22		**6 41**	|		|	6 55	|			|	
10	Courcelles-Motte	**4 40**	4 43		**5 44**	|	|		6 26		**6 44**	|		|	6 58	|			|	
15	**Luttre** O	1 **4 44**	4 48		2 **5 48**	**5 51**	|		6 30		1 **6 48**	**6 51**			6 56	7 03	|			|	
15	**Luttre**		4 49			**5 52**	|		6 31			**6 52**			6 57	7 04	|			|	
20	Obaix-Buzet		4 54			|	|		6 35			|			7 02	7 08	|		|	
27	**Nivelles** O		5 00			**6 00**	**6 20**			6 41			**7 00**			7 09	7 14	**7 20**			7 25	
27	**Nivelles**		5 01	5 36		**6 02**	**6 21**	6 24	6 42				**7 01**	7 03	7 03	7 10		**7 21**		7 22	7 27	7 29
33	Lillois		5 07	5 42		|	|	6 30	|			|	7 09	7 09	|		|		7 28	|	7 35
38	**Braine-l'Alleud** O		5 12	5 46		**6 10**	|	6 34	6 50				**7 09**	7 13	7 13	7 19		|		7 32	7 35	7 39
38	**Braine-l'Alleud**		5 13	5 48		**6 11**	|	6 36	6 51	6 58			**7 10**	7 14	7 14	7 20		|	7 29	7 47	7 36	7 40
41	Waterloo		5 17	5 51		|	|	6 39	6 55	7 01			|	7 18	7 17	7 24		|	7 33	7 51	|	7 44
44	De Hoek		5 21	5 54		|	|	6 42	|	|			|	|	|		|	|	7 54	|	|
45	St.-G.-Rode/Rhode-St.-G.		5 23	5 56		|	|	6 44	6 59	7 05			|	7 22	7 21	|		|	7 37	7 56	7 42	7 48
47	Holleken		5 26	5 59		|	|	6 47	|	|			|	|	|		|	|	7 59	|	|
49	Linkebeek		5 28	6 01		|	|	6 49	|	5 7 08			|	7 26	7 25	8			|	8 01		8 7 51
51	Uccle-Calev./Ukkel-Kalev.		5 31	6 04		|	|	6 52	7 05	|			|	|	|		|	7 42	8 04	|	
52	Uccle-Stalle/Ukkel-Stalle		5 34	6 06		|	|	6 54	|	|			|	7 30	7 29			|	|	8 06	|	
53	Forest-Est/Vorst-Oost		5 36	6 08		|	|	6 56	|	|			|	7 32	7 31			|	|	8 08	|	
60	**Bruxelles-Brussel** Midi/Zuid O		5 40	6 12		**6 23**	**6 40**	7 00	7 10				**7 22**	7 36	|	7 35				**7 40**	7 48	8 12	7 51	
	Chap./Kap. O					|	|	7 04	|			|	|	|	|			|	|	|	|	
	Centr. O					**6 29**	**6 45**	7 05	7 17				**7 29**	7 40	|	7 40				**7 45**	7 53		7 58	
	Congr. O					|	|	7 08	7 20			|	|	|	|				|	|	|	
	Nord/Noord O					3 **6 33**	3 **6 49**	3 7 10	3 7 22				3 **7 33**	3 7 44	3 7 44				3 **7 49**	3 7 57		10 8 03	
25	*Schaarbeek/Schaerbeek* O					*6 43*	*7 03*	*7 26*	7 26				*7 43*	7 49	7 49				*7 59*	8 01		*8 12*	
25	*Mechelen* O					6 50	7 04	7 25	7 47				7 51	*8 04*	*8 04*				8 04	8 21		*8 31*	
25	*Antwerpen-Berchem* O					7 08	7 19	*7 45*	*8 08*				8 08	*8 19*	*8 19*				8 19	*8 39*		*8 45*	
25	*Antwerpen-Centraal* O					7 12	7 23	*7 49*	*8 12*				8 12	*8 23*	*8 23*				8 23	*8 43*		*8 49*	

tab km		P 3723	L 5933	P 3724	P 3725	IR n 2156	IR a 1530	P 3102	P 3128	P 3772	IC K 906	P 3149	L 8081	L 5934	IR n 2157	IR a 1531	IC K 907	L 8082	L 5935	IR n 2158	IR a 1532
			12		▲				13					14					15		
130	*Namur*	*6 29*		*6 29*	*6 54*	*6 54*	*6 54*			*6 54*	*7 29*				*7 54*	*8 04*	*8 29*			*8 54*	*8 54*
130	*Jemeppe-sur-Sambre*				*7 07*	*7 07*	*7 07*			*7 07*	*7 24*				*8 07*	*8 07*				*9 07*	*9 07*
130	*Tamines*				*7 15*	*7 15*	*7 15*			*7 23*	*7 32*				*8 15*	*8 15*	*8 23*			*9 15*	*9 15*
130	*Châtelet*	6 55		*6 55*	*7 22*	*7 22*	*7 22*			*7 35*	*7 44*				*8 22*	*8 22*	*8 35*			*9 22*	*9 22*
0	**Charleroi-Sud**	7 09		7 20	7 33	**7 33**	**7 38**			7 47	**8 00**				**8 33**	**8 38**	**9 00**			**9 33**	**9 38**
4	**Marchienne-au-Pont**	7 14		7 25	7 38	**7 37**	**7 43**			7 52	**8 05**				**8 37**	**8 43**	**9 05**			**9 37**	**9 43**
7	Roux	7 18		7 28	|	**7 41**	|			7 55	|				**8 41**	|	|			**9 41**	|
10	Courcelles-Motte	7 22		7 31	|	**7 44**	|			7 58	|				**8 44**	|	|			**9 44**	|
15	**Luttre** O	7 26		7 36	|	1 **7 48**	**7 51**			8 03	|				1 **8 48**	**8 51**	|	|		1 **9 48**	**9 51**
15	**Luttre**	7 27		7 37	|		**7 52**			8 04	|					**8 52**	|	|			**9 52**
20	Obaix-Buzet	7 31		7 41	|		|			8 08	|					|	|			|
27	**Nivelles** O	7 37		7 47	7 53		**8 00**			8 14	**8 20**					**9 00**	**9 20**				**10 00**
27	**Nivelles**	7 38		7 48	7 54		**8 02**	8 05			**8 21**		8 24			**9 02**	**9 21**	9 24			**10 02**
33	Lillois	|		7 54	|		|	8 10			|	8 30			|	|	9 30			|
38	**Braine-l'Alleud** O	|		7 59	8 03		**8 10**	8 14			|		8 34			**9 10**	|	9 34			**10 10**
38	**Braine-l'Alleud**	|	7 55		8 04		**8 11**	8 15	8 19		|	8 33	8 36	8 59			**9 11**	|	9 36	9 59		**10 11**
41	Waterloo	7 49	7 59		|		|	8 19	8 22		|	8 36	8 39	9 02			|	|	9 39	10 02		|
44	De Hoek	|	|		|		|	|	|		|	|	8 42	|			|	9 42	|		
45	St.-G.-Rode/Rhode-St.-G.	|	8 03		|		|	8 23	8 26		|	8 40	8 44	9 06			|	|	9 44	10 06		|
47	Holleken	|	|		|		|	|	|		|	|	8 47	|			|	9 47	|		
49	Linkebeek	|	5 8 06		|		|	|	8 29		|	8 44	8 49	5 9 09			|	|	9 49	5 10 09		|
51	Uccle-Calev./Ukkel-Kalev.	|	|		|		|	8 28	|		|	8 47	8 52	|			|	|	9 52	|		|
52	Uccle-Stalle/Ukkel-Stalle	|	|		|		|	|	|		|	|	8 54	|			|	|	9 54	|		|
53	Forest-Est/Vorst-Oost	|	|		|		|	|	|		|	|	8 56	|			|	|	9 56	|		|
60	**Bruxelles-Brussel** **Midi/Zuid** O	8 00			8 17		**8 23**	8 33			**8 40**	8 52	9 00			**9 23**	**9 40**	10 00			**10 23**
	Chap./Kap. O	8 04			8 21		|	|			|	|	|		|	|	|			|	|		|
	Centr. O	8 06			8 23		**8 29**	8 38			**8 45**	9 02	9 08			**9 29**	**9 45**	10 05			**10 29**
	Congr. O	8 09			8 26		|	8 41			|	|	9 11			|	|	10 08			|
	Nord/Noord O	3 8 12			8 28		3 **8 33**	8 43			3 **8 49**	9 07	9 14			3 **9 33**	3 **9 49**	10 11			3 **10 33**
25	*Schaarbeek/Schaerbeek* O	*8 22*			*8 36*		*8 43*	*9 06*			*9 06*	9 11	9 20			*9 43*	*10 06*	10 17			*10 43*
25	*Mechelen* O	8 34			*8 50*		**8 50**	*9 04*			**9 04**	*9 31*	*9 31*			**9 50**	**10 04**	*10 31*			**10 50**
25	*Antwerpen-Berchem* O	*8 45*			*9 08*		**9 08**	*9 19*			**9 19**	*9 45*	*9 45*			**10 08**	**10 19**	*10 45*			**11 08**
25	*Antwerpen-Centraal* O	*8 49*			*9 12*		**9 12**	*9 23*			**9 23**	*9 49*	*9 49*			**10 12**	**10 23**	*10 49*			**11 12**

1 Zie verder tabellen 117, 118, 78.
2 Zie verder tabellen 117, 118, 78, 94.
3 Zie verder tabel 25.
4 Stopt te Etterbeek 7 18, Brussel-L.W. 7 22, Brussel-Schuman 7 25.
5 Zie verder tabellen 26, 161, 50.
6 Rijdt enkel tijdens de jaarlijkse vakantie.
7 Stopt te Etterbeek 7 41, Brussel-L.W. 7 46, Brussel-Schuman 7 49.
8 Zie verder tabellen 26, 161.
9 Stopt te Brussel-Schuman 8 15, Brussel-L.W. 8 19, Etterbeek 8 25.
10 Zie verder tabel 161.
11 Stopt te Etterbeek 8 03, Brussel-L.W. 8 08, Brussel-Schuman 8 11.
12 Stopt te Etterbeek 8 16, Brussel-L.W. 8 20, Brussel-Schuman 8 24.
13 Stopt te Brussel-Schuman 8 48, Brussel-L.W. 8 45, Etterbeek 8 41.
14 Stopt te Etterbeek 9 20, Brussel-L.W. 9 24, Brussel-Schuman 9 29.
15 Stopt te Etterbeek 10 20, Brussel-L.W. 10 25, Brussel-Schuman 10 29.

1 Voir tableaux 117, 118, 78.
2 Voir tableaux 117, 118, 78, 94.
3 Voir tableau 25.
4 Arrêt à Etterbeek 7 18, Bruxelles-Q.L. 7 22, Bruxelles-Schuman 7 25.
5 Voir tableaux 26, 161, 50.
6 Circule uniquement pendant les congés annuels.
7 Arrêt à Etterbeek 7 41, Bruxelles-Q.L. 7 46, Bruxelles-Schuman 7 49.
8 Voir tableaux 26, 161.
9 Arrêt à Bruxelles-Schuman 8 15, Bruxelles-Q.L. 8 19, Etterbeek 8 25.
10 Voir tableau 161.
11 Arrêt à Etterbeek 8 03, Bruxelles-Q.L. 8 08, Bruxelles-Schuman 8 11.
12 Arrêt à Etterbeek 8 16, Bruxelles-Q.L. 8 20, Bruxelles-Schuman 8 24.
13 Arrêt à Bruxelles-Schuman 8 48, Bruxelles-Q.L. 8 45, Etterbeek 8 41.
14 Arrêt à Etterbeek 9 20, Bruxelles-Q.L. 9 24, Bruxelles-Schuman 9 29.
15 Arrêt à Etterbeek 10 20, Bruxelles-Q.L. 10 25, Bruxelles-Schuman 10 29.

124

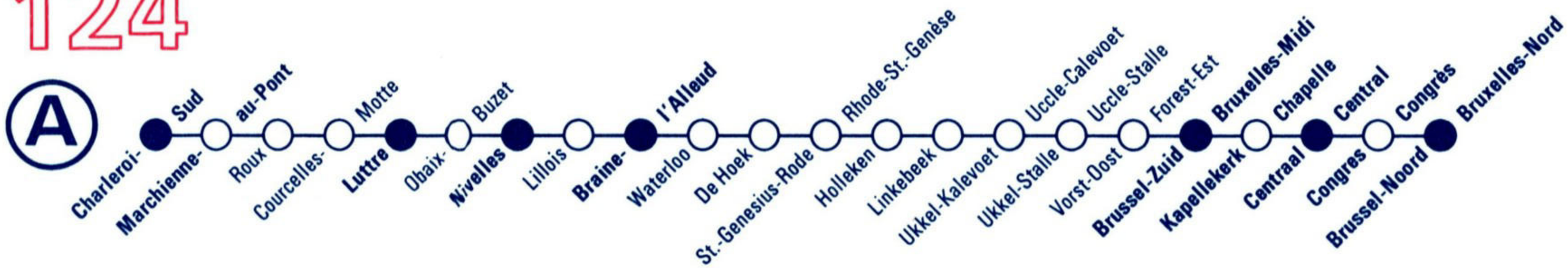

124

tab km			IC K 908	L 8083	L 5936	IR n 2159	IR a 1533	IC K 909	L 8084	L 5937	IR n 2160	IR a 1534	IC K 910	L 8085	L 5938	IR n 2161	P 3117	IR a 1535	IC K 911	L 8086	L 5939	IR n 2162
					2					5					6						7	
130	*Namur*		9 29			9 54	9 54	10 29			10 54	10 54	11 29			11 54		11 54	12 29			12 54
130	*Jemeppe-sur-Sambre*					10 07	10 07				11 07	11 07				12 07		12 07				13 07
130	*Tamines*		9 23			10 15	10 15	10 23			11 15	11 15	11 23			12 15		12 15	12 23			13 15
130	*Châtelet*		9 35			10 22	10 22	10 35			11 22	11 22	11 35			12 22		12 22	12 35			13 22
0	**Charleroi-Sud**		10 00			10 33	10 38	11 00			11 33	11 38	12 00			12 33	12 30	12 38	13 00			13 33
4	**Marchienne-au-Pont**		10 05			10 37	10 43	11 05			11 37	11 43	12 05			12 37	12 35	12 43	13 05			13 37
7	Roux		|			10 41	|	|			11 41	|	|			12 41	12 38	|	|			13 41
10	Courcelles-Motte		|			10 44	|	|			11 44	|	|			12 44	12 41	|	|			13 44
15	**Luttre**	○				4 10 48	10 51				4 11 48	11 51				4 12 48	12 46	12 51				4 13 48
15	**Luttre**						10 52					11 52					12 47	12 52				
20	Obaix-Buzet						|				|					12 51	|				
27	**Nivelles**	○	10 20				11 00	11 20				12 00	12 20				12 57	13 00	13 20			
27	**Nivelles**		10 21	10 24			11 02	11 21	11 24			12 02	12 21	12 24				13 02	13 21	13 24		
33	Lillois		|	10 30			|	|	11 30			|	|	12 30			|	|	13 30		
38	**Braine-l'Alleud**	○		10 34			11 10		11 34			12 10		12 34				13 10		13 34		
38	**Braine-l'Alleud**			10 36	10 59		11 11		11 36	11 59		12 11		12 36	12 59			13 11		13 36	13 59	
41	Waterloo			10 39	11 02		|		11 39	12 02		|		12 39	13 02		|		13 39	14 02	
44	De Hoek			10 42	|		|		11 42	|		|		12 42	|		|		13 42	|	
45	St.-G.-Rode/Rhode-St.-G.			10 44	11 06		|		11 44	12 06		|		12 44	13 06		|		13 44	14 06	
47	Holleken			10 47	|		|		11 47	|		|		12 47	|		|		13 47	|	
49	Linkebeek			10 49	3 11 09		|		11 49	3 12 09		|		12 49	3 13 09		|		13 49	3 14 09	
51	Uccle-Calev./Ukkel-Kalev.			10 52	|		|		11 52	|		|		12 52	|		|		13 52	|	
52	Uccle-Stalle/Ukkel-Stalle			10 54	|		|		11 54	|		|		12 54	|		|		13 54	|	
53	Forest-Est/Vorst-Oost			10 56	|		|		11 56	|		|		12 56	|		|		13 56	|	
60	**Bruxelles-Brussel** **Midi/Zuid**	○	10 40	11 00			11 23	11 40	12 00			12 23	12 40	13 00				13 23	13 40	14 00		
	Chap./Kap.	○	|	|			|	|	|			|	|	|			|	|	|			|	
	Centr.	○	10 45	11 05			11 29	11 45	12 05			12 29	12 45	13 05				13 29	13 45	14 05		
	Congr.	○	|	11 08			|	|	12 08			|	|				|	|	14 08		
	Nord/Noord	○	1 10 49	11 11			1 11 33	1 11 49	12 10			1 12 33	1 12 49	13 11				1 13 33	1 13 49	14 11		
25	*Schaarbeek/Schaerbeek*	○	11 06	11 17			11 43	12 06	12 16			12 43	13 06	13 17				13 43	14 06	14 17		
25	*Mechelen*	○	11 04	11 31			11 50	12 04	12 31			12 50	13 04	13 31				13 50	14 04	14 31		
25	*Antwerpen-Berchem*	○	11 19	11 45			12 08	12 19	12 45			13 08	13 19	13 45				14 08	14 19	14 45		
25	*Antwerpen-Centraal*	○	11 23	11 49			12 12	12 23	12 49			13 12	13 23	13 49				14 12	14 23	14 49		

tab km			IR a 1536	IC K 912	L 8087	L 5940	IR n 2163	IR a 1537	IC K 913	L 8088	L 5941	IR n 2164	IR a 1538	P 4771	IC K 914	L 8089	L 5942	P 4810	IR n 2165	IR a 1539	P 4148	P 4114
						8					10						11	▲				
130	*Namur*		*12 54*	*13 29*			*13 54*	*13 54*	*14 29*			*14 54*	*14 54*	*14 54*	*15 29*			*15 29*	*15 54*	*15 54*		*15 54*
130	*Jemeppe-sur-Sambre*		*13 07*				*14 07*	*14 07*				*15 07*	*15 07*	*15 07*					*16 07*	*16 07*		*16 07*
130	*Tamines*		*13 15*	*13 23*			*14 15*	*14 15*	*14 23*			*15 15*	*15 15*	*15 23*	*15 23*				*16 15*	*16 15*		*16 23*
130	*Châtelet*		*13 22*	*13 35*			*14 22*	*14 22*	*14 35*			*15 22*	*15 22*	*15 35*	*15 35*				*16 22*	*16 22*		*16 35*
0	**Charleroi-Sud**		**13 38**	**14 00**			**14 33**	**14 38**	**15 00**			**15 33**	**15 38**	15 47	**16 00**			16 10	**16 33**	**16 38**		16 47
4	**Marchienne-au-Pont**		**13 43**	**14 05**			**14 37**	**14 43**	**15 05**			**15 37**	**15 43**	15 52	**16 05**			16 15	**16 37**	**16 43**		16 52
7	Roux		|	|			**14 41**	|				**15 41**	|	15 55	|			16 19	**16 41**	|		16 55
10	Courcelles-Motte		|	|			**14 44**	|				**15 44**	|	15 58	|			16 22	**16 44**	|		16 58
15	**Luttre**	O	13 51	|			9 14 48	14 51	|			4 15 48	15 51	16 03	|			12 16 26	4 16 48	16 51		17 03
15	**Luttre**		**13 52**	|				**14 52**	|				**15 52**	16 04	|					**16 52**		17 04
20	Obaix-Buzet		|	|				|				|	16 08	|					|		17 08
27	**Nivelles**	O	**14 00**	**14 20**				**15 00**	**15 20**				**16 00**	16 14	**16 20**						**17 00**		17 14
27	**Nivelles**		**14 02**	**14 21**	14 24			**15 02**	**15 21**	15 24			**16 02**		**16 21**	16 27					**17 02**		
33	Lillois		|	|	14 30			|	|	15 30			|		|	16 33				|		
38	**Braine-l'Alleud**	O	**14 10**	|	14 34			**15 10**	|	15 34			**16 10**		|	16 37					**17 10**		
38	**Braine-l'Alleud**		**14 11**	|	14 36	14 59		**15 11**	|	15 36	16 01		**16 11**		|	16 39	16 59				**17 11**	17 17	
41	Waterloo		|	|	14 39	15 02		|	|	15 39	16 05		|		|	16 42	17 02				|	17 20	
44	De Hoek		|	|	14 42	|		|	|	15 42	|		|		|	16 45	|			|	|	
45	St.-G.-Rode/Rhode-St.-G.		|	|	14 44	15 06		|	|	15 44	16 09		|		|	16 47	17 06				|	17 24	
47	Holleken		|	|	14 47	|		|	|	15 47	|		|		|	16 50	|			|	|	
49	Linkebeek		|	|	14 49	3 15 09		|	|	15 49	3 16 12		|		|	16 52	3 17 09				|	17 27	
51	Uccle-Calev./Ukkel-Kalev.		|	|	14 52	|		|	|	15 52	|		|		|	16 55	|			|	17 30	
52	Uccle-Stalle/Ukkel-Stalle		|	|	14 54	|		|	|	15 54	|		|		|	16 57	|			|	|	
53	Forest-Est/Vorst-Oost		|	|	14 56	|		|	|	15 56	|		|		|	16 59	|			|	17 33	
60	**Bruxelles-Brussel** Midi/Zuid	O	**14 23**	**14 40**	15 00			**15 23**	**15 40**	16 00			**16 23**		**16 40**	17 05					**17 23**	17 37	
	Chap./Kap.	O	|	|	|			|	|	16 04			|		|				|		
	Centr.	O	**14 29**	**14 45**	15 05			**15 29**	**15 45**	16 06			**16 29**		**16 45**	17 10					**17 29**		
	Congr.	O	|	|	15 08			|	|	16 09			|		|				|		
	Nord/Noord	O	1 14 33	1 14 49	15 11			1 15 33	1 15 49	1 16 11			1 16 33		1 16 49	1 17 14					1 17 33		
25	*Schaarbeek/Schaerbeek*	O	*14 43*	*15 06*	15 17			*15 43*	*16 06*	16 15			*16 43*		*16 59*	*17 25*					*17 43*		
25	*Mechelen*	O	**14 50**	**15 04**	*15 31*			**15 50**	**16 04**	16 31			**16 50**		**17 04**	17 28					**17 50**		
25	*Antwerpen-Berchem*	O	**15 08**	**15 19**	*15 45*			**16 08**	**16 19**	*16 45*			**17 08**		**17 19**	*17 45*					**18 08**		
25	*Antwerpen-Centraal*	O	**15 12**	**15 23**	*15 49*			**16 12**	**16 23**	*16 49*			**17 12**		**17 23**	*17 49*					**18 12**		

1 Zie verder tabel 25.
2 Stopt te Etterbeek 11 20, Brussel-L.W. 11 25, Brussel-Schuman 11 29.
3 Zie verder tabellen 26, 161, 50.
4 Zie verder tabellen 117, 118, 78.
5 Stopt te Etterbeek 12 20, Brussel-L.W. 12 25, Brussel-Schuman 12 29.
6 Stopt te Etterbeek 13 20, Brussel-L.W. 13 25, Brussel-Schuman 13 29.
7 Stopt te Etterbeek 14 20, Brussel-L.W. 14 25, Brussel-Schuman 14 29.
8 Stopt te Etterbeek 15 20, Brussel-L.W. 15 26, Brussel-Schuman 15 29.
9 Zie verder tabellen 117, 118, 78, 94.
10 Stopt te Etterbeek 16 22, Brussel-L.W. 16 26, Brussel-Schuman 16 29.
11 Stopt te Etterbeek 17 20, Brussel-L.W. 17 25, Brussel-Schuman 17 28.
12 Zie verder tabellen 117, 118.

1 Voir tableau 25.
2 Arrêt à Etterbeek 11 20, Bruxelles-Q.L. 11 25, Bruxelles-Schuman 11 29.
3 Voir tableaux 26, 161, 50.
4 Voir tableaux 117, 118, 78.
5 Arrêt à Etterbeek 12 20, Bruxelles-Q.L. 12 25, Bruxelles-Schuman 12 29.
6 Arrêt à Etterbeek 13 20, Bruxelles-Q.L. 13 25, Bruxelles-Schuman 13 29.
7 Arrêt à Etterbeek 14 20, Bruxelles-Q.L. 14 25, Bruxelles-Schuman 14 29.
8 Arrêt à Etterbeek 15 20, Bruxelles-Q.L. 15 26, Bruxelles-Schuman 15 29.
9 Voir tableaux 117, 118, 78, 94.
10 Arrêt à Etterbeek 16 22, Bruxelles-Q.L. 16 26, Bruxelles-Schuman 16 29.
11 Arrêt à Etterbeek 17 20, Bruxelles-Q.L. 17 25, Bruxelles-Schuman 17 28.
12 Voir tableaux 117, 118.

124

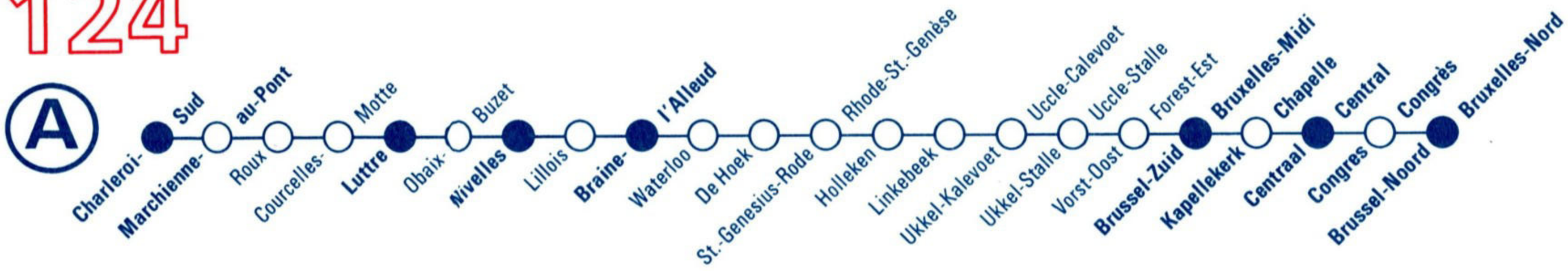

124

tab			IC K	L	L	P	IR n	IR a	P	IC K	L	L	IR n	IR a	IC K	L	IR n	IR a	IC K	L	IR n	IR a
km			915	8090	5943	4804	2166	1540	4772	916	8091	5944	2167	1541	917	8092	2168	1542	918	8093	2169	1543
					2							6										
130	*Namur*		16 29			16 29	16 54	16 54	16 54	17 29			17 54	17 54	18 29		18 54	18 54	19 30		19 54	19 54
130	*Jemeppe-sur-Sambre*						17 07	17 07	17 07				18 07	18 07			19 07	19 07			20 07	20 07
130	*Tamines*		16 23				17 15	17 15	17 23	17 23			18 15	18 15	18 20		19 15	19 15	19 23		20 15	20 15
130	*Châtelet*		16 35				17 22	17 22	17 35	17 35			18 22	18 22	18 32		19 22	19 22	19 35		20 22	20 22
0	**Charleroi-Sud**		**17 00**			17 16	**17 33**	**17 38**	17 47	**18 00**			**18 33**	**18 38**	**19 00**		**19 33**	**19 38**	**20 00**		**20 33**	**20 38**
4	**Marchienne-au-Pont**		**17 05**			17 21	**17 37**	**17 43**	17 52	**18 05**			**18 37**	**18 43**	**19 05**		**19 37**	**19 43**	**20 05**		**20 37**	**20 43**
7	Roux					17 25	**17 41**		17 55				**18 41**				**19 41**				**20 41**	
10	Courcelles-Motte					17 28	**17 44**		17 58				**18 44**				**19 44**				**20 44**	
15	**Luttre**	O				4 17 32	5 **17 48**	**17 51**	18 03				5 **18 48**	**18 51**			5 **19 48**	**19 51**			5 **20 48**	**20 51**
15	**Luttre**							**17 52**	18 04					**18 52**				**19 52**				**20 52**
20	Obaix-Buzet								18 08													
27	**Nivelles**	O	**17 20**					**18 00**	18 14	**18 20**				**19 00**	**19 20**			**20 00**	**20 20**			**21 00**
27	**Nivelles**		**17 21**	17 24				**18 02**		**18 21**	18 24			**19 02**	**19 21**	19 24		**20 02**	**20 21**	20 24		**21 02**
33	Lillois			17 30							18 30					19 30				20 30		
38	**Braine-l'Alleud**	O		17 34				**18 10**			18 34			**19 10**		19 34		**20 10**		20 34		**21 10**
38	**Braine-l'Alleud**			17 36	18 04			**18 11**			18 36	18 59		**19 11**		19 36		**20 11**		20 36		**21 11**
41	Waterloo			17 39	18 07						18 39	19 02				19 39				20 39		
44	De Hoek			17 42							18 42					19 42				20 42		
45	St.-G.-Rode/Rhode-St.-G.			17 44	18 11						18 44	19 06				19 44				20 44		
47	Holleken			17 47							18 47					19 47				20 47		
49	Linkebeek			17 49	3 18 14						18 49	3 19 09				19 49				20 49		
51	Uccle-Calev./Ukkel-Kalev.			17 52							18 52					19 52				20 52		
52	Uccle-Stalle/Ukkel-Stalle			17 54							18 54					19 54				20 54		
53	Forest-Est/Vorst-Oost			17 56							18 56					19 56				20 56		
60	**Bruxelles-Brussel** Midi/Zuid	O	**17 40**	18 00				**18 23**		**18 40**	19 00			**19 23**	**19 40**	20 00		**20 23**	**20 40**	21 00		**21 23**
	Chap./Kap.	O																				
	Centr.	O	**17 45**					**18 29**		**18 45**	19 08			**19 29**	**19 45**			**20 29**	**20 45**	21 05		**21 29**
	Congr.	O																				
	Nord/Noord	O	1 **17 49**					1 **18 33**		1 **18 49**	19 12			1 **19 33**	1 **19 49**			**20 33**	1 **20 49**	21 09		**21 33**
25	*Schaarbeek/Schaerbeek*	O	*18 08*					*18 43*		*19 06*	19 18			*19 43*	*20 06*			*20 43*	*21 06*	21 15		*21 43*
25	*Mechelen*	O	**18 04**					**18 50**		**19 04**	*19 31*			**19 50**	**20 04**			*21 01*	**21 04**	*21 31*		*22 01*
25	*Antwerpen-Berchem*	O	**18 19**					**19 08**		**19 19**	*19 45*			**20 08**	**20 19**			*21 19*	**21 19**	*21 45*		*22 19*
25	*Antwerpen-Centraal*	O	**18 23**					**19 12**		**19 23**	*19 49*			**20 12**	**20 23**			*21 23*	**21 23**	*21 49*		*22 23*

tab km			IC K 919	L 8094	IR n 2170	IR a 1544	IC K 920	L 8095	IR n 2171	IR a 1545	P 4115
130	*Namur*		*20 29*		*20 54*	*20 54*	*21 29*		*21 54*	*21 54*	*22 29*
130	*Jemeppe-sur-Sambre*				*21 07*	*21 07*			*22 07*	*22 07*	
130	*Tamines*		*20 23*		*21 15*	*21 15*	*21 23*		*22 15*	*22 15*	*22 23*
130	*Châtelet*		*20 35*		*21 22*	*21 22*	*21 35*		*22 22*	*22 22*	*22 35*
0	**Charleroi-Sud**		**21 00**		**21 33**	**21 38**	**22 00**		**22 33**	**22 38**	23 00
4	**Marchienne-au-Pont**		**21 05**	|	**21 37**	**21 43**	**22 05**	|	**22 37**	**22 43**	23 05
7	Roux		|	|	**21 41**	|	|	|	**22 41**	|	23 09
10	Courcelles-Motte		|	|	**21 44**	|	|	|	**22 44**	|	23 12
15	**Luttre**	O	|	|	5 **21 48**	**21 51**	|	|	7 **22 48**	**22 51**	23 17
15	**Luttre**		|	|		**21 52**	|	|		**22 52**	23 18
20	Obaix-Buzet		|	|		|	|	|		|	23 23
27	**Nivelles**	O	**21 20**	|		**22 00**	**22 20**	|		**23 00**	23 29
27	**Nivelles**		**21 21**	21 24		**22 02**	**22 21**	22 24		**23 02**	23 30
33	Lillois		|	21 30		|	|	22 30		|	23 36
38	**Braine-l'Alleud**	O	|	21 34		**22 10**	|	22 34		**23 10**	23 41
38	**Braine-l'Alleud**		|	21 36		**22 11**	|	22 36		**23 11**	23 42
41	Waterloo		|	21 39		|	|	22 39		|	23 46
44	De Hoek		|	21 42		|	|	22 42		|	23 50
45	St.-G.-Rode/Rhode-St.-G.		|	21 44		|	|	22 44		|	23 52
47	Holleken		|	21 47		|	|	22 47		|	23 55
49	Linkebeek		|	21 49		|	|	22 49		|	23 57
51	Uccle-Calev./Ukkel-Kalev.		|	21 52		|	|	22 52		|	24 00
52	Uccle-Stalle/Ukkel-Stalle		|	21 54		|	|	22 54		|	0 03
53	Forest-Est/Vorst-Oost		|	21 56		|	|	22 56		|	0 05
60	Bruxelles-Brussel	Midi/Zuid O	**21 40**	22 00		**22 23**	**22 40**	23 00		**23 23**	0 09
		Chap./Kap. O	|	|		|	|	|		|	|
		Centr. O	**21 45**	22 05		**22 29**	**22 45**	23 05		**23 29**	0 14
		Congr. O	|	|		|	|	|		|	|
		Nord/Noord O	1 **21 49**	22 09		**22 33**	1 **22 49**	23 09		**23 33**	0 18
25	*Schaarbeek/Schaerbeek*	O	*22 06*	22 15		*22 43*	*23 06*	23 15		*23 43*	
25	*Mechelen*	O	22 04	*22 31*		*23 01*	23 04	*23 31*		*0 03*	
25	*Antwerpen-Berchem*	O	22 19	*22 45*		*23 19*	23 19	*23 46*		*0 28*	
25	*Antwerpen-Centraal*	O	22 23	*22 49*		*23 23*	23 23	*23 49*		*0 32*	

1 Zie verder tabel 25.
2 Stopt te Etterbeek 18 24, Brussel-L.W. 18 27, Brussel-Schuman 18 30.
3 Zie verder tabellen 26, 161, 50.
4 Zie verder tabellen 117, 108.
5 Zie verder tabellen 117, 118, 78.
6 Stopt te Etterbeek 19 20, Brussel-L.W. 19 25, Brussel-Schuman 19 29.
7 Zie verder tabellen 117, 118.

1 Voir tableau 25.
2 Arrêt à Etterbeek 18 24, Bruxelles-Q.L. 18 27, Bruxelles-Schuman 18 30.
3 Voir tableaux 26, 161, 50.
4 Voir tableaux 117, 108.
5 Voir tableaux 117, 118, 78.
6 Arrêt à Etterbeek 19 20, Bruxelles-Q.L. 19 25, Bruxelles-Schuman 19 29.
7 Voir tableaux 117, 118.

BRUXELLES

Océade

B-Excursion 138*

125

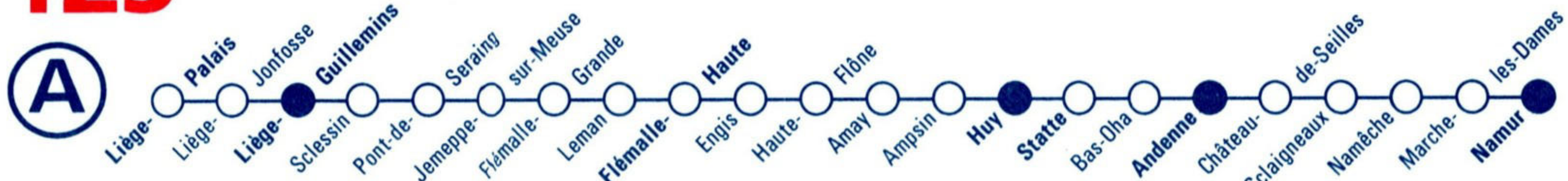

125

tab km			INT 234	L 7103	INT 242	INT 242	IC J 855	P 3422	L 7104	IR m 2105	P 3420	P 3420	IC J 856	L 7105	IR m 2106	P 3424	P 3421	IC J 857	L 7106	IR m 2107	IC J 858	L 7107
			1		34	35					9 ✲	11				●	▲					
0	**Liège-Palais**						5 36			5 55			6 41		6 55		7 11	7 41		7 55	8 41	
2	Liège-Jonfosse						5 39			5 58			6 44		6 58		7 14	7 44		7 58	8 44	
3	**Liège-Guillemins**	O					5 42			6 01			6 47		7 01		7 17	7 47		8 01	8 47	
37	*Köln-Hbf*																		6 30	6 30	7 14	7 14
37	*Aachen-Hbf*																		7 10	7 10	8 02	8 02
37	*Verviers-Central*		4 00		4 35	4 53	5 19		5 19				6 26	6 26	6 26		6 57	7 26	7 26	7 26	8 26	8 26
0	**Liège-Guillemins**		4 37	4 57	5 09	5 26	5 49		5 55	6 07			6 49	6 55	7 07		7 24	7 49	7 55	8 07	8 49	8 55
2	Sclessin			5 01					5 59					6 59			7 28		7 59			8 59
6	Pont-de-Seraing			5 05					6 03					7 03			7 32		8 03			9 03
7	Jemeppe-sur-Meuse			5 07					6 05					7 05			7 34		8 05			9 05
9	Flémalle-Grande			5 10					6 08					7 08			7 37		8 08			9 08
10	Leman			5 12					6 10					7 10			7 39		8 10			9 10
11	**Flémalle-Haute**	O		5 14					6 12	6 15				7 12	7 15		7 41		8 12	8 15		9 12
11	**Flémalle-Haute**			5 20					6 23	6 16				7 23	7 16		7 43		8 23	8 16		9 23
15	Engis			5 24					6 27					7 27			7 47		8 27			9 27
21	Haute-Flône			5 29					6 32					7 32			7 52		8 32			9 32
22	Amay			5 31					6 34					7 34			7 54		8 34			9 34
25	Ampsin			5 34					6 37					7 37			7 57		8 37			9 37
29	**Huy**	O		5 38			6 07		6 41	6 27			7 07	7 41	7 27		8 01	8 07	8 41	8 27	9 07	9 41
29	**Huy**			5 39			6 08	6 11	6 43	6 28	7 01	7 01	7 09	7 43	7 28	7 32	8 02	8 09	8 43	8 28	9 09	9 43
30	**Statte**			5 47				6 13	6 45	6 31	7 03	7 03		7 45	7 31	7 34	8 04		8 45	8 31		9 45
32	Bas-Oha			5 50				6 17	6 48					7 48		7 37			8 48			9 48
40	**Andenne**			5 55				6 24	6 53	6 39	7 11	7 11		7 53	7 39	7 43			8 53	8 39		9 53
41	Château-de-Seilles			5 57				6 26	6 55					7 55		7 45			8 55			9 55
45	Sclaigneaux			6 01				6 31	6 59					7 59		7 49			8 59			9 59
48	Namêche			6 05				6 35	7 03					8 03		7 53			9 03			10 03
51	Marche-les-Dames			6 08				6 39	7 06					8 06		7 56			9 06			10 06
60	**Namur**	O	2 5 14	6 14	2 5 46	2 6 02	6 6 27	7 6 46	7 12	8 6 52	10 7 24	7 7 24	6 7 27	8 12	8 7 52	8 03		6 8 27	9 12	8 8 52	6 9 27	10 12
161	Bruxelles-Brussel Nord/Noord	O	6 12	7 12	6 40	7 00	7 42	7 42	8 12	7 49	8 25	8 25	8 25	9 12	8 49	9 12		9 21	10 12	9 49		11 12
161	Bruxelles-Brussel Centr.	O	6 17	7 17	6 54	7 05	7 47	7 47	8 17	7 54	8 32	8 32	8 32	9 17	8 54	9 17		9 41	10 17	9 54		11 17
161	Bruxelles-Brussel Midi/Zuid	O	6 21	7 21	6 49	7 09	7 51	7 51	8 21	7 58	8 36	8 36	8 36	9 21	8 58	9 21		9 30	10 21	9 58		11 21
130	*Charleroi-Sud*	O	5 44	6 55	6 15	6 36	6 55	7 28	7 55	7 28	7 55	7 55	7 55	8 55	8 28			8 55	9 55	9 28	9 55	10 55
118	*La Louvière-Sud*	O		7 13			7 13		8 13		8 13	8 13	8 13	9 13				9 13	10 13		10 13	11 13
118	*Mons*	O		7 26			7 26		8 26		8 26	8 26	8 26	9 26				9 26	10 26		10 26	11 26
78	*Tournai*	O		7 57			7 57		8 57		8 57	8 57	8 57	9 57				9 57	10 57		10 57	11 57

tab km			IR m 2108	IC J 859	L 7108	EC 30 12 13	IR m 2109	IC J 860	L 7109	IR m 2110	IC J 861	L 7110	IR m 2111	IC J 862	L 7111	IR m 2112	IC J 863	L 7112	IR m 2113	IC J 864	L 7113	IR m 2114
0	**Liège-Palais**		8 55	9 41			9 55	10 41		10 55	11 41		11 55	12 41		12 55	13 41		13 55	14 41		14 55
2	Liège-Jonfosse		8 58	9 44			9 58	10 44		10 58	11 44		11 58	12 44		12 58	13 44		13 58	14 44		14 58
3	**Liège-Guillemins**	○	9 01	9 47			10 01	10 47		11 01	11 47		12 01	12 47		13 01	13 47		14 01	14 47		15 01
37	*Köln-Hbf*		*7 14*	*8 02*	*8 14*	8 14	*8 14*	*9 14*	*9 14*					*11 14*	*11 14*	*11 14*	*12 14*	*12 14*	*12 14*		*13 14*	*13 14*
37	*Aachen-Hbf*		*8 02*	*9 05*	*9 09*	9 09	*9 09*	*10 01*	*10 01*					*12 02*	*12 02*	*12 02*	*13 02*	*13 02*	*13 02*		*14 10*	*14 10*
37	*Verviers-Central*		*8 26*	*9 26*	*9 32*	9 32	*9 32*	*10 26*	*10 26*	*10 26*	*11 26*	*11 26*	*11 26*	*12 26*	*12 26*	*12 26*	*13 26*	*13 26*	*13 26*	*14 26*	*14 33*	*14 33*
0	**Liège-Guillemins**		9 07	9 49	9 55	9 59	10 07	10 49	10 55	11 07	11 49	11 55	12 07	12 49	12 55	13 07	13 49	13 55	14 07	14 49	14 55	15 07
2	Sclessin				9 59				10 59			11 59			12 59			13 59			14 59	
6	Pont-de-Seraing				10 03				11 03			12 03			13 03			14 03			15 03	
7	Jemeppe-sur-Meuse				10 05				11 05			12 05			13 05			14 05			15 05	
9	Flémalle-Grande				10 08				11 08			12 08			13 08			14 08			15 08	
10	Leman				10 10				11 10			12 10			13 10			14 10			15 10	
11	**Flémalle-Haute**	○	9 15		10 12		10 15		11 12	11 15		12 12	12 15		13 12	13 15		14 12	14 15		15 12	15 15
11	**Flémalle-Haute**		9 16		10 23		10 16		11 23	11 16		12 23	12 16		13 23	13 16		14 23	14 16		15 23	15 16
15	Engis				10 27				11 27			12 27			13 27			14 27			15 27	
21	Haute-Flône				10 32				11 32			12 32			13 32			14 32			15 32	
22	Amay				10 34				11 34			12 34			13 34			14 34			15 34	
25	Ampsin				10 37				11 37			12 37			13 37			14 37			15 37	
29	**Huy**	○	9 27	10 07	10 41		10 27	11 07	11 41	11 27	12 07	12 41	12 27	13 07	13 41	13 27	14 07	14 41	14 27	15 07	15 41	15 27
29	**Huy**		9 28	10 09	10 43		10 28	11 09	11 43	11 28	12 09	12 43	12 28	13 09	13 43	13 28	14 09	14 43	14 28	15 09	15 43	15 28
30	**Statte**		9 31		10 45		10 31		11 45	11 31		12 45	12 31		13 45	13 31		14 45	14 31		15 45	15 31
32	Bas-Oha				10 48				11 48			12 48			13 48			14 48			15 48	
40	**Andenne**		9 39		10 53		10 39		11 53	11 39		12 53	12 39		13 53	13 39		14 53	14 39		15 53	15 39
41	Château-de-Seilles				10 55				11 55			12 55			13 55			14 55			15 55	
45	Sclaigneaux				10 59				11 59			12 59			13 59			14 59			15 59	
48	Namêche				11 03				12 03			13 03			14 03			15 03			16 03	
51	Marche-les-Dames				11 06				12 06			13 06			14 06			15 06			16 06	
60	**Namur**	○	8 9 52	6 10 27	11 12	2 10 37	8 10 52	6 11 27	12 12	8 11 52	6 12 27	13 12	8 12 52	6 13 27	14 12	8 13 52	6 14 27	15 12	8 14 52	6 15 27	16 12	8 15 52
161	*Bruxelles-Nord/Noord*	○	*10 49*		*12 12*	*11 49*	*11 49*		*13 12*	*12 49*		*14 12*	*13 49*	*14 32*	*15 12*	*14 49*		*16 12*	*15 49*		*17 12*	*16 49*
161	*Bruxelles-Centr.*	○	*10 54*		*12 17*	*11 54*	*11 54*		*13 17*	*12 54*		*14 17*	*13 54*		*15 17*	*14 54*		*16 17*	*15 54*		*17 17*	*16 57*
161	*Brussel-Midi/Zuid*	○	*10 58*		*12 21*	*11 58*	*11 58*		*13 21*	*12 58*		*14 21*	*13 58*	*14 40*	*15 21*	*14 58*		*16 21*	*15 58*		*17 21*	*17 01*
130	*Charleroi-Sud*	○	10 28	10 55	*11 55*	11 06	11 28	11 55	*12 55*	12 28	12 55	*13 55*	13 28	13 55	*14 55*	14 28	14 55	*15 55*	15 28	15 55	*16 55*	16 28
118	*La Louvière-Sud*	○		11 13	*12 13*			12 13	*13 13*		13 13	*14 13*		14 13	*15 13*		15 13	*16 13*		16 13	*17 13*	
118	*Mons*	○		11 26	*12 26*			12 26	*13 26*		13 26	*14 26*		14 26	*15 26*		15 26	*16 26*		16 26	*17 26*	
78	*Tournai*	○		11 57	*12 57*			12 57	*13 57*		13 57	*14 57*		14 57	*15 57*		15 57	*16 57*		16 57	*17 57*	

Molière

1 Rijdt van 3 juni tot 29 sept 96.
2 Zie verder tabellen 130, 130a.
3 Zitplaatsen enkel in tweede klas. Zonder bagageruim.
4 Rijdt van 29 sept 96 tot 31 mei 97.
5 Rijdt van 2 juni tot 28 sept 96.
6 Zie verder tabellen 130, 118, 78, 94.
7 Zie verder tabel 161.
8 Zie verder tabel 130.
9 Bestemming Oostende 9 47.
10 Zie verder tabellen 161, 50a.
11 Rijdt niet tijdens de rijperiode van de toeristentreinen.
12 Zonder bagageruim.
13 Trein met toeslag in Duitsland.

1 Circule du 3 juin au 29 sept 96.
2 Voir tableaux 130, 130a.
3 Places assises uniquement en deuxième classe. Pas de compartiment fourgon.
4 Circule du 29 sept 96 au 31 mai 97.
5 Circule du 2 juin au 28 sept 96.
6 Voir tableaux 130, 118, 78, 94.
7 Voir tableau 161.
8 Voir tableau 130.
9 Destination Ostende 9 47.
10 Voir tableaux 161, 50a.
11 Ne circule pas pendant la période de circulation des trains touristiques.
12 Pas de compartiment fourgon.
13 Train avec supplément en Allemagne.

125

125

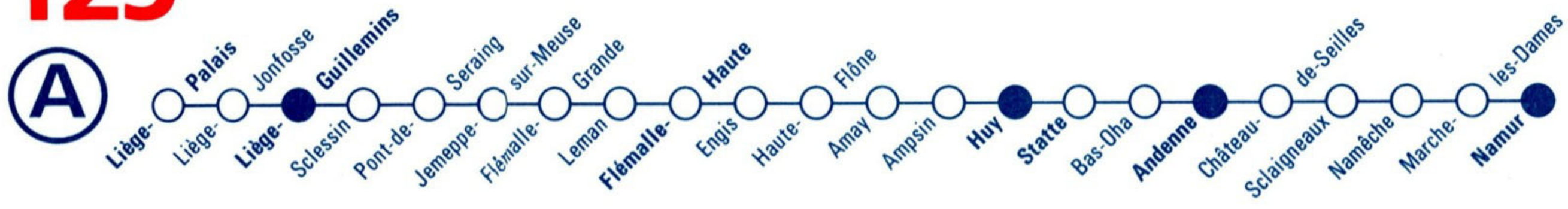

tab km			IC J 865	L 7114	IR m 2115	P 4430	IC J 866	L 7115	IR m 2116	P 4431	IC J 867	L 7116	IR m 2117	EC 32	IC J 868	L 7117	IR m 2118	IC J 869	L 7118	IR m 2119	IC J 870	L 7119
						▲								34								
0	**Liège-Palais**		15 41		15 55	16 16	16 41		16 55	17 11	17 41		17 55		18 41		18 55	19 41		19 55	20 41	
2	Liège-Jonfosse		15 44		15 58	16 19	16 44		16 58	17 14	17 44		17 58		18 44		18 58	19 44		19 58	20 44	
3	**Liège-Guillemins**	○	15 47		16 01	16 22	16 47		17 01	17 17	17 47		18 01		18 47		19 01	19 47		20 01	20 47	
37	*Köln-Hbf*		*14 14*	*14 14*	*14 14*			*15 14*	*15 14*		*16 14*	*16 14*	*16 14*	17 08	*17 08*	*17 08*		*18 14*	*18 14*	*18 14*		
37	*Aachen-Hbf*		*15 02*	*15 02*	*15 02*			*16 07*	*16 07*		*17 02*	*17 02*	*17 02*	18 00	*18 00*	*18 00*		*19 02*	*19 02*	*19 02*		
37	*Verviers-Central*		*15 26*	*15 26*	*15 26*		*16 26*	*16 26*	*16 26*		*17 26*	*17 26*	*17 26*	18 21	*18 26*	*18 26*	*18 26*	*19 26*	*19 26*	*19 26*	*20 26*	*20 26*
0	**Liège-Guillemins**		15 49	15 55	16 07	16 24	16 49	16 55	17 07	17 20	17 49	17 55	18 07	18 47	18 50	18 55	19 07	19 49	19 55	20 07	20 49	20 55
2	Sclessin			15 59		16 28		16 59		17 24		17 59				18 59			19 59			20 59
6	Pont-de-Seraing			16 03		16 32		17 03		17 28		18 03				19 03			20 03			21 03
7	Jemeppe-sur-Meuse			16 05		16 34		17 05		17 30		18 05				19 05			20 05			21 05
9	Flémalle-Grande			16 08		16 37		17 08		17 33		18 08				19 08			20 08			21 08
10	Leman			16 10		16 39		17 10		17 35		18 10				19 10			20 10			21 10
11	**Flémalle-Haute**	○		16 12	16 15	16 41		17 12	17 15	17 37		18 12	18 15			19 12	19 15		20 12	20 15		21 12
11	**Flémalle-Haute**			16 23	16 16	16 42		17 23	17 16	17 38		18 23	18 16			19 23	19 16		20 23	20 16		21 23
15	Engis			16 27		16 46		17 27		17 42		18 27				19 27			20 27			21 27
21	Haute-Flône			16 32		16 51		17 32		17 47		18 32				19 32			20 32			21 32
22	Amay			16 34		16 53		17 34		17 49		18 34				19 34			20 34			21 34
25	Ampsin			16 37		16 57		17 37		17 53		18 37				19 37			20 37			21 37
29	**Huy**	○	16 07	16 41	16 27	17 00	17 07	17 41	17 27	17 56	18 07	18 41	18 27		19 08	19 41	19 27	20 07	20 41	20 27	21 07	21 41
29	**Huy**		16 09	16 43	16 28	17 01	17 09	17 43	17 28	17 57	18 09	18 43	18 28		19 10	19 43	19 28	20 09	20 43	20 28	21 09	21 43
30	**Statte**			16 45	16 31	17 03		17 45	17 31	17 59		18 45	18 31			19 45	19 31		20 45	20 31		21 45
32	Bas-Oha			16 48				17 48				18 48				19 48			20 48			21 48
40	**Andenne**			16 53	16 39			17 53	17 39			18 53	18 39			19 53	19 39		20 53	20 39		21 53
41	Château-de-Seilles			16 55				17 55				18 55				19 55			20 55			21 55
45	Sclaigneaux			16 59				17 59				18 59				19 59			20 59			21 59
48	Namêche			17 03				18 03				19 03				20 03			21 03			22 03
51	Marche-les-Dames			17 06				18 06				19 06				20 06			21 06			22 06
60	**Namur**	○	1 16 27	17 12	2 16 52		1 17 27	18 12	2 17 52		1 18 27	19 12	2 18 52	5 19 23	1 19 28	20 12	2 19 52	6 20 27	21 12	2 20 52	7 21 27	22 12
161	*Bruxelles-Nord/Noord*	○		*18 12*	*17 49*			*19 12*	*18 49*		*19 20*	*20 12*	*19 49*			*21 12*	*20 49*		*22 12*	*21 49*	*22 28*	*23 12*
161	*Bruxelles-Centr.*	○		*18 17*	*17 54*			*19 17*	*18 54*			*20 17*	*19 54*			*21 17*	*20 54*		*22 17*	*21 54*	*22 33*	*23 17*
161	*Brussel-Midi/Zuid*	○		*18 21*	*17 58*			*19 21*	*18 58*		*19 28*	*20 21*	*19 58*			*21 21*	*20 58*		*22 21*	*21 58*	*22 37*	*23 21*
130	*Charleroi-Sud*	○	16 55	*17 55*	17 28		17 55	*18 55*	18 28		18 55	*19 52*	19 28	19 52	19 56	*20 55*	20 28	20 55	*21 55*	21 28	21 55	*22 55*
118	*La Louvière-Sud*	○	17 13	*18 13*			18 13	*19 13*			19 13	*20 13*		*20 13*	20 13	*21 13*		21 13	*22 13*		22 13	*23 13*
118	*Mons*	○	17 26	*18 26*			18 26	*19 26*			19 26	*20 26*		*20 26*	20 26	*21 26*		21 26	*22 26*		22 26	*23 26*
78	*Tournai*	○	17 57	*18 57*			18 57	*19 57*			19 57	*20 57*		*20 57*	20 57	*21 57*		21 57				

Parsifal

tab km			IR m 2120	IC J 871	IR m 2121	L 7120	INT 1238		
							3 8		
0	**Liège-Palais**		**20 55**	**21 41**	**21 55**				
2	Liège-Jonfosse		**20 58**	**21 44**	**21 58**				
3	**Liège-Guillemins**	O	**21 01**	**21 47**	**22 01**				
37	*Köln-Hbf*			*20 14*	*20 14*		**0 15**		
37	*Aachen-Hbf*			*21 02*	*21 02*		**1 05**		
37	*Verviers-Central*		*20 26*	*21 26*	*21 26*		**1 26**		
0	**Liège-Guillemins**		**21 07**	**21 49**	**22 07**	22 23	**1 53**		
2	Sclessin		|	|	|	22 27	|		
6	Pont-de-Seraing		|	|	|	22 31	|		
7	Jemeppe-sur-Meuse		|	|	|	22 33	|		
9	Flémalle-Grande		|	|	|	22 36	|		
10	Leman		|	|	|	22 38	|		
11	**Flémalle-Haute**	O	**21 15**	|	**22 15**	22 40	|		
11	**Flémalle-Haute**		**21 16**	|	**22 16**	22 41	|		
15	Engis		|	|	|	22 45	|		
21	Haute-Flône		|	|	|	22 50	|		
22	Amay		|	|	|	22 52	|		
25	Ampsin		|	|	|	22 55	|		
29	**Huy**	O	**21 27**	**22 07**	**22 27**	22 59	|		
29	**Huy**		**21 28**	**22 09**	**22 28**	23 01	|		
30	**Statte**		**21 31**	|	**22 31**	23 03	|		
32	Bas-Oha		|	|	|	23 06	|		
40	**Andenne**		**21 39**	|	**22 39**	23 11	|		
41	Château-de-Seilles		|	|	|	23 13	|		
45	Sclaigneaux		|	|	|	23 17	|		
48	Namêche		|	|	|	23 21	|		
51	Marche-les-Dames		|	|	|	23 24	|		
60	**Namur**	O	2 **21 52**	7 **22 27**	**22 52**	23 30	5 **2 30**		
161	*Bruxelles-Brussel* *Nord/Noord*	O	*22 49*						
161	*Bruxelles-Brussel* *Centr.*	O	*22 55*						
161	*Bruxelles-Brussel* *Midi/Zuid*	O	*22 58*						
130	*Charleroi-Sud*	O	**22 28**	**22 55**			**2 59**		
118	*La Louvière-Sud*	O		**23 13**					
118	*Mons*	O		**23 26**					
78	*Tournai*	O							

1 Zie verder tabellen 130, 118, 78, 94.
2 Zie verder tabel 130.
3 Zonder bagageruim.
4 Trein met toeslag in Duitsland.
5 Zie verder tabellen 130, 130a.
6 Zie verder tabellen 130, 118, 78.
7 Zie verder tabellen 130, 118.
8 Rijdt tot 19/20 okt 96.

1 Voir tableaux 130, 118, 78, 94.
2 Voir tableau 130.
3 Pas de compartiment fourgon.
4 Train avec supplément en Allemagne.
5 Voir tableaux 130, 130a.
6 Voir tableaux 130, 118, 78.
7 Voir tableaux 130, 118.
8 Circule jusqu'au 19/20 oct 96.

125

125

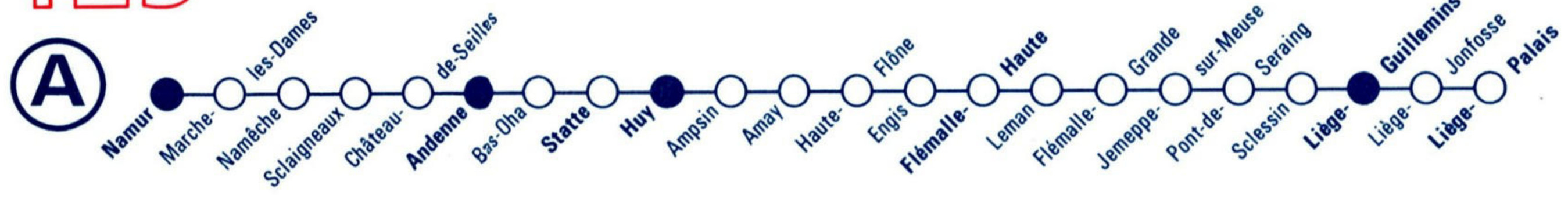

tab km		INT 1239	L 7128	L 7129	IR m 2129	P 3430	L 7130	IR m 2130	P 3431	IC J 879	L 7131	IR m 2131	IC J 880	L 7132	IR m 2132	IC J 881	L 7133	IR m 2133	IC J 882	33	L 7134
		1 2							▲											2 5	
78	*Tournai*												6 45	*6 45*		7 45	*7 45*		8 45	*8 45*	*8 45*
118	*Mons*									6 15	*6 15*		7 15	*7 15*		8 15	*8 15*		9 15	*9 15*	*9 15*
118	*La Louvière-Sud*									6 28	*6 28*		7 28	*7 28*		8 28	*8 28*		9 28	*9 28*	*9 28*
130	*Charleroi-Sud*	2 48			*4 58*			6 14		6 47	*6 47*	7 14	7 47	*7 47*	8 14	8 47	*8 47*	9 14	9 47	9 54	*9 54*
161	*Bruxelles-Brussel* Midi/Zuid						*5 21*	*5 44*			*6 21*	*6 44*	*7 15*	*7 21*	*7 44*		*8 21*	*8 44*			*9 21*
161	*Bruxelles-Brussel* Centr.						*5 25*	*5 48*			*6 25*	*6 48*		*7 25*	*7 48*		*8 25*	*8 48*			*9 25*
161	*Bruxelles-Brussel* Nord/Noord						*5 30*	*5 53*			*6 30*	*6 53*	*7 23*	*7 30*	*7 53*		*8 30*	*8 53*			*9 30*
0	**Namur**	3 17	4 26	5 26	5 50		6 30	6 50		7 15	7 30	7 50	8 15	8 30	8 50	9 15	9 30	9 50	10 15	10 23	10 30
9	Marche-les-Dames		4 33	5 33			6 37				7 37			8 37			9 37				10 37
12	Namêche		4 36	5 36			6 40				7 40			8 40			9 40				10 40
15	Sclaigneaux		4 39	5 39			6 43				7 43			8 43			9 43				10 43
19	Château-de-Seilles		4 43	5 43			6 47				7 47			8 47			9 47				10 47
20	**Andenne**		4 45	5 45	6 04		6 49	7 04			7 49	8 04		8 49	9 04		9 49	10 04			10 49
28	Bas-Oha		4 50	5 50			6 54				7 54			8 54			9 54				10 54
30	**Statte**		4 53	5 53	6 12	6 36	6 57	7 12	7 20		7 57	8 12		8 57	9 12		9 57	10 12			10 57
31	**Huy** O		4 55	5 55	6 14	6 38	6 59	7 14	7 22	7 33	7 59	8 14	8 33	8 59	9 14	9 33	9 59	10 14	10 33		10 59
31	**Huy**		4 56	5 56	6 15	6 39	7 01	7 15	7 23	7 35	8 01	8 15	8 35	9 01	9 15	9 35	10 01	10 15	10 35		11 01
35	Ampsin		5 00	6 00		6 43	7 05		7 27		8 05			9 05			10 05				11 05
38	Amay		5 03	6 03		6 46	7 08		7 30		8 08			9 08			10 08				11 08
39	Haute-Flône		5 05	6 05		6 48	7 10		7 32		8 10			9 10			10 10				11 10
45	Engis		5 10	6 10		6 54	7 15		7 38		8 15			9 15			10 15				11 15
49	**Flémalle-Haute** O		5 14	6 14	6 26	6 58	7 19	7 26	7 42		8 19	8 26		9 19	9 26		10 19	10 26		Parsifal	11 19
49	**Flémalle-Haute**		5 15	6 15	6 27	6 59	7 30	7 27	7 49		8 30	8 27		9 30	9 27		10 30	10 27			11 30
50	Leman		5 17	6 17		7 02	7 32		7 52		8 32			9 32			10 32				11 32
51	Flémalle-Grande		5 19	6 19		7 04	7 34		7 54		8 34			9 34			10 34				11 34
53	Jemeppe-sur-Meuse		5 22	6 22		7 07	7 37		7 57		8 37			9 37			10 37				11 37
54	Pont-de-Seraing		5 24	6 24		7 09	7 39		7 59		8 39			9 39			10 39				11 39
58	Sclessin		5 28	6 28		7 13	7 43		8 03		8 43			9 43			10 43				11 43
60	**Liège-Guillemins** O	3 3 55	5 32	6 32	6 35	7 17	7 47	7 35	8 07	7 53	8 47	8 35	8 53	9 47	9 35	9 53	10 47	10 35	10 53	3 10 59	11 47
37	*Verviers-Central* O	4 23			*7 18*		*8 18*	*8 18*		*8 18*	*9 18*	*9 18*	*9 18*	*10 18*	*10 18*	*10 18*	*11 18*	*11 18*	*11 18*	11 27	*12 18*
37	*Aachen-Hbf* O	4 48					*8 43*	*8 43*		*8 43*	*9 43*	*9 43*	*9 43*				*11 43*	*11 43*	*11 43*	11 50	*12 43*
37	*Köln-Hbf* O	5 43					*9 42*	*9 42*		*9 42*	*10 42*	*10 42*	*10 42*				*12 42*	*12 42*	*12 42*	12 48	*13 42*
0	**Liège-Guillemins**				6 41	7 24		7 41	8 11	7 55		8 41	8 55		9 41	9 55		10 41	10 55		
1	Liège-Jonfosse O				6 44	7 27		7 44	8 14	7 58		8 44	8 58		9 44	9 58		10 44	10 58		
3	**Liège-Palais** O				4 6 47	4 7 30		4 7 47	4 8 17	4 8 01		4 8 47	4 9 01		4 9 47	4 10 01		4 10 47	4 11 01		

tab km			IR m 2134	IC J 883	L 7135	IR m 2135	IC J 884	L 7136	IR m 2136	IC J 885	L 7137	IR m 2137	IC J 886	L 7138	IR m 2138	IC J 887	L 7139	IR m 2139	P 4421 ▲	IC J 888	L 7140	IR m 2140
78	*Tournai*			9 45	*9 45*		10 45	*10 45*		11 45	*11 45*		12 45	*12 45*		13 45	*13 45*			14 45	*14 45*	
118	*Mons*			10 15	*10 15*		11 15	*11 15*		12 15	*12 15*		13 15	*13 15*		14 15	*14 15*			15 15	*15 15*	
118	*La Louvière-Sud*			10 28	*10 28*		11 28	*11 28*		12 28	*12 28*		13 28	*13 28*		14 28	*14 28*			15 28	*15 28*	
130	*Charleroi-Sud*		10 14	10 47	*10 47*	11 14	11 47	*11 47*	12 14	12 47	*12 47*	13 14	13 47	*13 47*	14 14	14 47	*14 47*	15 14		15 47	*15 47*	16 14
161	*Bruxelles-Brussel* Midi/Zuid		*9 44*		*10 21*	*10 44*		*11 21*	*11 44*	*12 16*	*12 21*	*12 44*		*13 21*	*13 44*		*14 21*	*14 44*			*15 21*	*15 44*
161	*Bruxelles-Brussel* Centr.		*9 48*		*10 25*	*10 48*		*11 25*	*11 48*		*12 25*	*12 48*		*13 25*	*13 48*		*14 25*	*14 48*			*15 25*	*15 48*
161	*Bruxelles-Brussel* Nord/Noord		*9 53*		*10 30*	*10 53*		*11 30*	*11 53*	*12 25*	*12 30*	*12 53*		*13 30*	*13 53*		*14 30*	*14 53*			*15 30*	*15 53*
0	**Namur**		10 50	11 15	11 30	11 50	12 15	12 30	12 50	13 15	13 30	13 50	14 15	14 30	14 50	15 15	15 30	15 50		16 15	16 30	16 50
9	Marche-les-Dames		|	|	11 37	|	|	12 37	|	|	13 37	|	|	14 37	|	|	15 37	|		|	16 37	|
12	Namêche		|	|	11 40	|	|	12 40	|	|	13 40	|	|	14 40	|	|	15 40	|		|	16 40	|
15	Sclaigneaux		|	|	11 43	|	|	12 43	|	|	13 43	|	|	14 43	|	|	15 43	|		|	16 43	|
19	Château-de-Seilles		|	|	11 47	|	|	12 47	|	|	13 47	|	|	14 47	|	|	15 47	|		|	16 47	|
20	**Andenne**		11 04	|	11 49	12 04	|	12 49	13 04	|	13 49	14 04	|	14 49	15 04	|	15 49	16 04		|	16 49	17 04
28	Bas-Oha		|	|	11 54	|	|	12 54	|	|	13 54	|	|	14 54	|	|	15 54	|		|	16 54	|
30	**Statte**		11 12	|	11 57	12 12	|	12 57	13 12	|	13 57	14 12	|	14 57	15 12	|	15 57	16 12	16 20	|	16 57	17 12
31	**Huy**	○	11 14	11 33	11 59	12 14	12 33	12 59	13 14	13 33	13 59	14 14	14 33	14 59	15 14	15 33	15 59	16 14	16 22	16 33	16 59	17 14
31	**Huy**		11 15	11 35	12 01	12 15	12 35	13 01	13 15	13 35	14 01	14 15	14 35	15 01	15 15	15 35	16 01	16 15	16 23	16 35	17 01	17 15
35	Ampsin		|	|	12 05	|	|	13 05	|	|	14 05	|	|	15 05	|	|	16 05	|		|	17 05	|
38	Amay		|	|	12 08	|	|	13 08	|	|	14 08	|	|	15 08	|	|	16 08	|		|	17 08	|
39	Haute-Flône		|	|	12 10	|	|	13 10	|	|	14 10	|	|	15 10	|	|	16 10	|		|	17 10	|
45	Engis		|	|	12 15	|	|	13 15	|	|	14 15	|	|	15 15	|	|	16 15	|		|	17 15	|
49	**Flémalle-Haute**	○	11 26	|	12 19	12 26	|	13 19	13 26	|	14 19	14 26	|	15 19	15 26	|	16 19	16 26	16 42	|	17 19	17 26
49	**Flémalle-Haute**		11 27	|	12 30	12 27	|	13 30	13 27	|	14 30	14 27	|	15 30	15 27	|	16 30	16 27	16 50	|	17 30	17 27
50	Leman		|	|	12 32	|	|	13 32	|	|	14 32	|	|	15 32	|	|	16 32	|	16 53	|	17 32	|
51	Flémalle-Grande		|	|	12 34	|	|	13 34	|	|	14 34	|	|	15 34	|	|	16 34	|	16 55	|	17 34	|
53	Jemeppe-sur-Meuse		|	|	12 37	|	|	13 37	|	|	14 37	|	|	15 37	|	|	16 37	|	16 58	|	17 37	|
54	Pont-de-Seraing		|	|	12 39	|	|	13 39	|	|	14 39	|	|	15 39	|	|	16 39	|	17 00	|	17 39	|
58	Sclessin		|	|	12 43	|	|	13 43	|	|	14 43	|	|	15 43	|	|	16 43	|	17 04	|	17 43	|
60	**Liège-Guillemins**	○	11 35	11 53	12 47	12 35	12 53	13 47	13 35	13 53	14 47	14 35	14 53	15 47	15 35	15 53	16 47	16 35	17 08	16 53	17 47	17 35
37	*Verviers-Central*	○	*12 18*	*12 18*	*13 18*	*13 18*	*13 18*	*14 18*	*14 18*	*14 18*	*15 18*	*15 18*	*15 18*	*16 18*	*16 18*	*16 18*	*17 18*	*17 18*	*18 00*	*17 18*	*18 18*	*18 18*
37	*Aachen-Hbf*	○	*12 43*	*12 43*			*13 55*				*15 43*	*15 43*	*15 43*	*16 43*	*16 43*	*16 43*	*17 48*			*17 48*	*18 45*	
37	*Köln-Hbf*	○	*13 42*	*13 42*			*14 42*				*16 42*	*16 42*	*16 42*	*17 42*	*17 42*	*17 42*	*19 02*			*19 02*	*19 42*	
0	**Liège-Guillemins**		11 41	11 55		12 41	12 55		13 41	13 55		14 41	14 55		15 41	15 55		16 41	17 10	16 55		17 41
1	Liège-Jonfosse	○	11 44	11 58		12 44	12 58		13 44	13 58		14 44	14 58		15 44	15 58		16 44	17 13	16 58		17 44
3	**Liège-Palais**	○	4 11 47	4 12 01		4 12 47	4 13 01		4 13 47	4 14 01		4 14 47	4 15 01		4 15 47	4 16 01		4 16 47	4 17 16	4 17 01		4 17 47

1 Rijdt tot 20/21 okt 96.
2 Zonder bagageruim.
3 Zie verder tabel 37.
4 Zie verder tabel 34.
5 Trein met toeslag in Duitsland.

1 Circule jusqu'au 20/21 oct 96.
2 Pas de compartiment fourgon.
3 Voir tableau 37.
4 Voir tableau 34.
5 Train avec supplément en Allemagne.

125

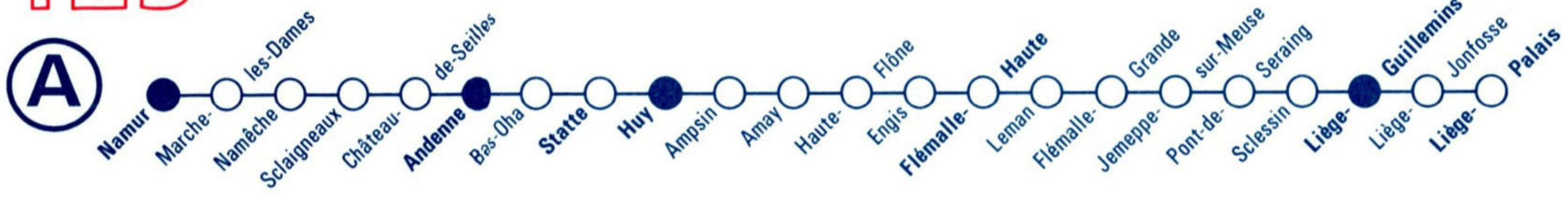

125

tab km		P 4423	IC J 889	L 7141	IR m 2141	P 4424	IC J 890	P 4420	L 7142	IR m 2142	IC J 891	31	L 7143	IR m 2143	IC J 892	L 7144	IR m 2144	IC J 893	L 7145	IR m 2145	INT 339
		●										2 3									⑤ 2 5
78	*Tournai*		15 45	*15 45*			16 43	*16 43*	*16 43*		17 45	*17 45*	*17 45*		18 45	*18 45*		19 45	*19 45*		
118	*Mons*		16 15	*16 15*			17 15	*17 15*	*17 15*		18 15	*18 15*	*18 15*		19 15	*19 15*		20 15	*20 15*		
118	*La Louvière-Sud*		16 28	*16 28*			17 28	*17 28*	*17 28*		18 28	*18 28*	*18 28*		19 28	*19 28*		20 28	*20 28*		
130	*Charleroi-Sud*	*16 14*	16 47	*16 47*	17 14	*17 14*	17 47	*17 47*	*17 47*	18 14	18 47	18 53	*18 53*	19 14	19 47	*19 47*	20 14	20 47	*20 47*	21 14	21 37
161	*Bruxelles-Brussel Midi/Zuid*	*15 44*	*16 08*	*16 21*	*16 44*	16 51	*17 05*	17 05	*17 21*	*17 54*			*18 21*	*18 44*	*19 13*	*19 21*	*19 44*		*20 21*	*20 44*	*20 44*
161	*Centr.*	*15 48*	*16 12*	*16 25*	*16 48*	16 55	*17 09*	17 09	*17 25*	*17 58*			*18 25*	*18 48*		*19 25*	*19 48*		*20 25*	*20 48*	*20 48*
161	*Nord/Noord*	*15 53*	*16 18*	*16 30*	*16 53*	17 00	*17 15*	17 15	*17 30*	*18 03*			*18 30*	*18 53*	*19 21*	*19 30*	*19 53*		*20 30*	*20 53*	*20 53*
0	**Namur**	16 56	17 15	17 33	17 50	17 53	18 15	18 18	18 34	18 50	19 15	19 22	19 30	19 50	20 15	20 30	20 50	21 15	21 26	21 50	22 06
9	Marche-les-Dames	17 03	|	17 40	|	18 00	|	|	18 41	|	|	|	19 37	|	|	20 37	|	|	21 33	|	|
12	Namêche	17 06	|	17 43	|	18 03	|	|	18 44	|	|	|	19 40	|	|	20 40	|	|	21 36	|	|
15	Sclaigneaux	17 10	|	17 46	|	18 07	|	|	18 47	|	|	|	19 43	|	|	20 43	|	|	21 39	|	|
19	Château-de-Seilles	17 14	|	17 50	|	18 11	|	|	18 51	|	|	|	19 47	|	|	20 47	|	|	21 43	|	|
20	**Andenne**	17 17	|	17 52	18 04	18 14	|	18 32	18 53	19 04	|	|	19 49	20 04	|	20 49	21 04	|	21 45	22 04	|
28	Bas-Oha	17 23	|	17 57	|	18 20	|	|	18 58	|	|	|	19 54	|	|	20 54	|	|	21 50	|	|
30	**Statte**	17 27	|	18 00	18 12	18 24	|	18 40	19 01	19 12	|	|	19 57	20 12	|	20 57	21 12	|	21 53	22 12	|
31	**Huy** ○	17 29	17 33	18 02	18 14	18 26	18 33	18 42	19 03	19 14	19 33	|	19 59	20 14	20 33	20 59	21 14	21 33	21 55	22 14	22 26
31	**Huy**		17 35	18 04	18 15		18 35		19 05	19 15	19 35	|	20 01	20 15	20 35	21 01	21 15	21 35	21 56	22 15	22 27
35	Ampsin		|	18 08	|		|		19 09	|	|	20 05	|	|	21 05	|	|	22 00	|	|
38	Amay		|	18 11	|		|		19 12	|	|	20 08	|	|	21 08	|	|	22 03	|	|
39	Haute-Flône		|	18 13	|		|		19 14	|	|	20 10	|	|	21 10	|	|	22 05	|	|
45	Engis		|	18 18	|		|		19 19	|	|	20 15	|	|	21 15	|	|	22 10	|	|
49	**Flémalle-Haute** ○		|	18 22	18 26		|		19 23	19 26	|	Molière	20 19	20 26	|	21 19	21 26	|	22 14	22 26	|
49	**Flémalle-Haute**		|	18 30	18 27		|		19 30	19 27	|	|	20 30	20 27	|	21 30	21 27	|	22 15	22 27	|
50	Leman		|	18 32	|		|		19 32	|	|	|	20 32	|	|	21 32	|	|	22 17	|	|
51	Flémalle-Grande		|	18 34	|		|		19 34	|	|	|	20 34	|	|	21 34	|	|	22 19	|	|
53	Jemeppe-sur-Meuse		|	18 37	|		|		19 37	|	|	|	20 37	|	|	21 37	|	|	22 22	|	|
54	Pont-de-Seraing		|	18 39	|		|		19 39	|	|	|	20 39	|	|	21 39	|	|	22 24	|	|
58	Sclessin		|	18 43	|		|		19 43	|	|	|	20 43	|	|	21 43	|	|	22 28	|	|
60	**Liège-Guillemins** ○		17 53	18 47	18 35		18 53		19 47	19 35	19 53	◧ 19 59	20 47	20 35	20 53	21 47	21 35	21 53	22 32	22 35	22 45
37	*Verviers-Central* ○		*18 18*	*19 18*	*19 18*		*19 18*		*20 18*	*20 18*	*20 18*	20 27	*21 18*	*21 18*	*21 18*	*22 18*	*22 18*	*22 18*			*23 20*
37	*Aachen-Hbf* ○		*18 45*				*19 55*		*20 43*	*20 43*	*20 43*	20 50			*21 51*	*22 43*	*22 43*	*22 43*			
37	*Köln-Hbf* ○		*19 42*				*20 42*		*21 48*		*21 48*	21 48			*22 42*	*23 38*	*23 38*	*23 38*			
0	**Liège-Guillemins**		17 55		18 41		18 55			19 41	19 55			20 41	20 55		21 41	21 55		22 41	
1	Liège-Jonfosse ○		17 58		18 44		18 58			19 44	19 58			20 44	20 58		21 44	21 58		22 44	
3	**Liège-Palais** ○		◧ 18 01		◧ 18 47		◧ 19 01			◧ 19 47	◧ 20 01			◧ 20 47	◧ 21 01		◧ 21 47	◧ 22 01		◧ 22 47	

tab km			IC J 894	IC J 895	INT 243	INT 235			
					6 7	2 8			
78	*Tournai*		20 45	21 45					
118	*Mons*		21 15	22 15					
118	*La Louvière-Sud*		21 28	22 28					
130	*Charleroi-Sud*		21 47	22 47	23 26	0 07			
161	*Bruxelles-Brussel*	*Midi/Zuid*		*22 16*	*22 47*				
161		*Centr.*			*22 51*				
161		*Nord/Noord*		*22 26*	*22 55*				
0	**Namur**		22 15	23 24	23 55	0 37			
9	Marche-les-Dames								
12	Namêche								
15	Sclaigneaux								
19	Château-de-Seilles								
20	**Andenne**			23 38					
28	Bas-Oha								
30	**Statte**			23 45					
31	**Huy**	○	22 33	23 47					
31	**Huy**		22 35	23 48					
35	Ampsin								
38	Amay								
39	Haute-Flône								
45	Engis								
49	**Flémalle-Haute**	○		23 59					
49	**Flémalle-Haute**			24 00					
50	Leman								
51	Flémalle-Grande								
53	Jemeppe-sur-Meuse								
54	Pont-de-Seraing								
58	Sclessin								
60	**Liège-Guillemins**	○	22 53	0 08	4 0 33	1 14			
37	*Verviers-Central*	○	*23 20*		1 06				
37	*Aachen-Hbf*	○							
37	*Köln-Hbf*	○							
0	**Liège-Guillemins**		23 01	0 10					
1	Liège-Jonfosse	○	23 04	0 13					
3	**Liège-Palais**	○	1 23 07	1 0 16					

1 Zie verder tabel 34.
2 Zonder bagageruim.
3 Trein met toeslag in Duitsland.
4 Zie verder tabel 37.
5 Rijdt ook op 14 aug, 31 okt, 24 en 31 dec 96, 30 april en 7 mei 97.
6 Zitplaatsen enkel in tweede klas. Zonder bagageruim.
7 Rijdt van 1/2 juni 96 tot 31 mei/1 juni 97.
8 Rijdt van 1/2 juni tot 27/28 sept 96. De zitrijtuigen met bestemming Hamburg zijn slechts toegankelijk voor reizigers naar Duitsland mits plaatsreservering.

1 Voir tableau 34.
2 Pas de compartiment fourgon.
3 Train avec supplément en Allemagne.
4 Voir tableau 37.
5 Circule également les 14 août, 31 oct, 24 et 31 déc 96, 30 avril et 7 mai 97.
6 Places assises uniquement en deuxième classe. Pas de compartiment fourgon.
7 Circule du 1/2 juin 96 au 31 mai/1 juin 97.
8 Circule du 1/2 juin au 27/28 sept 96. Les voitures en places assises à destination de Hamburg ne sont accessibles qu'aux voyageurs à destination de l'Allemagne moyennant réservation.

130

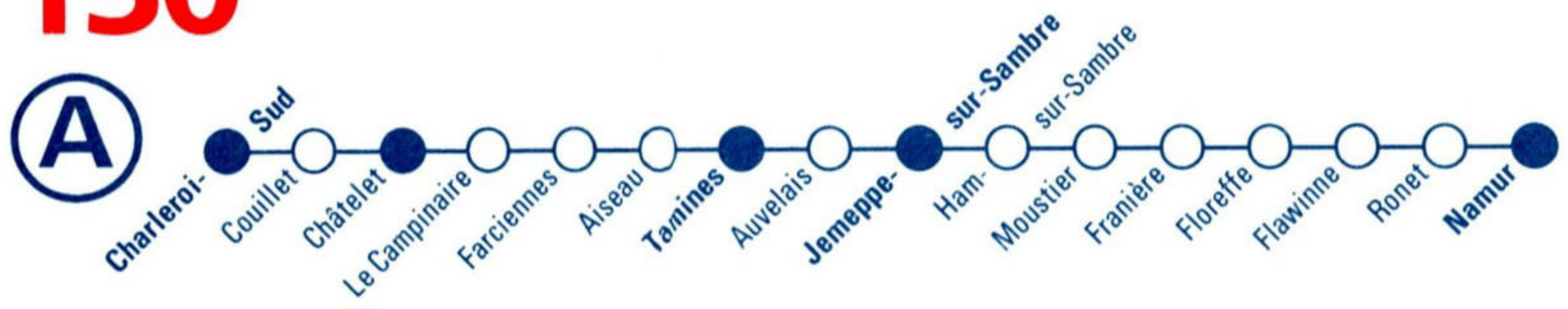

130

tab km			INT 1239	L 7278	L 8128	P 3761	L 7279	IR m 2130	P 3730	P 3762	IC J 879	L 7280	IR m 2131	L 8130	IC J 880	L 7281	IR m 2132	IC J 881	L 7282	IR m 2133	IC J 882	EC 33
			1 2			▲																2 7
78	*Tournai*												*5 17*		**6 45**	*6 45*		**7 45**	*7 45*		**8 45**	*8 45*
118	*Mons*						*4 54*	*4 54*			**6 15**	*6 15*			**7 15**	*8 15*		**8 15**	*8 15*		**9 15**	*9 15*
118	*La Louvière-Sud*				*5 07*	*5 07*					**6 28**	*6 28*		*7 13*	**7 28**	*8 28*		**8 28**	*8 28*		**9 28**	*9 28*
0	**Charleroi-Sud**		**2 48**	4 58	5 36	5 45	5 59	**6 14**		6 40	**6 47**	6 59	**7 14**	7 41	**7 47**	7 59	**8 14**	**8 47**	8 59	**9 14**	**9 47**	**9 54**
2	Couillet			5 02	5 40	5 49	6 03	|		6 44	|	7 03	|	7 45	|	8 03	|	|	9 03	|	|	|
6	Châtelet			5 07	5 44	5 53	6 08	**6 21**		6 55	|	7 08	**7 21**	7 49	|	8 08	**8 21**	|	9 08	**9 21**	|	|
9	Le Campinaire			5 10		5 56	6 11	|		6 58	|	7 11	|		|	8 11	|	|	9 11	|	|	|
10	Farciennes			5 12		5 58	6 13	|		7 00	|	7 13	|		|	8 13	|	|	9 13	|	|	|
12	Aiseau			5 15		6 01	6 16	|		7 03	|	7 16	|		|	8 16	|	|	9 16	|	|	|
14	**Tamines**	○		5 18		6 04	6 19	**6 27**		7 06	|	7 19	**7 27**		|	8 19	**8 27**	|	9 19	**9 27**	|	|
14	**Tamines**			5 19		6 06	6 42	**6 28**	6 32	7 07	|	7 40	**7 28**		|	8 44	**8 28**	|	9 42	**9 28**	|	Parsifal
17	Auvelais			5 22		6 09	6 45	**6 32**	6 36	7 10	|	7 43	**7 32**		|	8 47	**8 32**	|	9 45	**9 32**	|	|
19	**Jemeppe-sur-Sambre**	○		5 25		6 12	6 48	**6 35**	5 6 39	7 12	|	7 46	**7 35**		|	8 50	**8 35**	|	9 48	**9 35**	|	|
19	**Jemeppe-sur-Sambre**			5 26		6 13	6 49	**6 36**		7 13	|	7 47	**7 36**		|	8 51	**8 36**	|	9 49	**9 36**	|	|
20	Ham-sur-Sambre			|		|	|			7 14	|	7 49		|	|	|	|	|	|	|	|
22	Moustier			5 29		6 17	6 52	|			7 17	|	7 52		|	8 54	|	|	9 52	|	|	|
25	Franière			5 32		6 20	6 55	|			7 21	|	7 55		|	8 57	|	|	9 55	|	|	|
28	Floreffe			5 35		6 23	6 58	|			7 24	|	7 58		|	9 00	|	|	9 58	|	|	|
31	Flawinne			5 39		6 27	7 02	|			7 28	|	8 02		|	9 04	|	|	10 02	|	|	|
33	Ronet			5 41		6 30	7 04	|			7 30	|	8 04		|	9 06	|	|	10 04	|	|	|
36	**Namur**	○	3 **3 15**	5 45		6 34	7 08	4 **6 48**		6 7 35	4 **7 13**	8 08	4 **7 48**		4 **8 13**	9 10	4 **8 48**	4 **9 13**	10 08	4 **9 48**	4 **10 13**	3 **10 21**
125	*Liège-Guillemins*	○	**3 55**	*6 35*		*7 35*	*7 53*	**7 35**		*8 35*	**7 53**	*8 53*	**8 35**		**8 53**	*9 53*	**9 35**	**9 53**	*10 53*	**10 35**	**10 53**	**10 59**
37	*Köln-Hbf*	○	**5 43**																*12 48*		*12 48*	**12 48**
162	*Libramont*	○					*8 24*				*8 24*	*9 24*			*9 24*	*10 24*		*10 24*	*11 24*		*11 24*	
162	*Arlon*	○					*8 54*				*8 54*	*9 54*	*9 27*		*9 54*	*10 54*		*10 54*	*11 54*		*11 54*	
162	*Luxembourg*	○					*9 15*				*9 15*	*10 15*	*9 49*		*10 15*	*11 15*		*11 15*	*12 15*		*12 15*	
161	*Bruxelles-Brussel* Q.L./L.W.	○		*6 30*		*7 29*	*7 55*	*7 37*		*8 37*	*8 00*	*9 00*	*8 37*		*9 00*	*10 00*	*9 37*	*10 00*	*11 00*	*10 37*	*11 00*	
161	Schuman	○		*6 41*		*7 33*	*7 59*	*7 41*		*8 41*	*8 04*	*9 04*	*8 41*		*9 04*	*10 04*	*9 41*	*10 04*	*11 04*	*10 41*	*11 04*	
161	Nord/Noord	○		*6 40*		*7 42*	*8 08*	*7 49*		*8 49*	*8 12*	*9 12*	*8 49*		*9 12*	*10 12*	*9 49*	*10 12*	*11 12*	*10 49*	*11 12*	
161	Centr.	○		*6 54*		*7 47*	*8 13*	*7 54*		*8 54*	*8 17*	*9 17*	*8 54*		*9 17*	*10 17*	*9 54*	*10 17*	*11 17*	*10 54*	*11 17*	
161	Midi/Zuid	○		*6 49*		*7 51*	*8 17*	*7 58*		*8 58*	*8 21*	*9 21*	*8 58*		*9 21*	*10 21*	*9 58*	*10 21*	*11 21*	*10 58*	*11 21*	

tab km			L 7283	IR m 2134	IC J 883	L 7284	IR m 2135	IC J 884	L 7285 ⑧	L 7285 ③	IR m 2136	IC J 885	L 7286	IR m 2137	L 8136	IC J 886	L 7287	IR m 2138	IC J 887	L 7288	IR m 2139	IC J 888
78	*Tournai*		*8 45*		9 45	*9 45*		10 45	*10 45*	*10 45*		11 45	*11 45*			12 45	*12 45*		13 45	*13 45*		14 45
118	*Mons*		*9 15*		10 15	*10 15*		11 15	*11 15*	*11 15*		12 15	*12 15*			13 15	*13 15*		14 15	*14 15*		15 15
118	*La Louvière-Sud*		*9 28*		10 28	*10 28*		11 28	*11 28*	*11 28*		12 28	*12 28*			13 28	*13 28*		14 28	*14 28*		15 28
0	**Charleroi-Sud**		9 59	10 14	10 47	10 59	11 14	11 47	11 59	11 59	12 14	12 47	12 59	13 14	13 36	13 47	13 59	14 14	14 47	14 59	15 14	15 47
2	Couillet		10 03	|	|	11 03	|	|	12 03	12 03	|	|	13 03	|	13 40	|	14 03	|	|	15 03	|	|
6	Châtelet		10 08	10 21	|	11 08	11 21	|	12 08	12 08	12 21	|	13 08	13 21	13 44	|	14 08	14 21	|	15 08	15 21	|
9	Le Campinaire		10 11	|	|	11 11	|	|	12 11	12 11	|	|	13 11	|	|	|	14 11	|	|	15 11	|	|
10	Farciennes		10 13	|	|	11 13	|	|	12 13	12 13	|	|	13 13	|	|	|	14 13	|	|	15 13	|	|
12	Aiseau		10 16	|	|	11 16	|	|	12 16	12 16	|	|	13 16	|	|	|	14 16	|	|	15 16	|	|
14	**Tamines**	○	10 19	10 27	|	11 19	11 27	|	12 19	12 19	12 27	|	13 19	13 27	|	|	14 19	14 27	|	15 19	15 27	|
14	**Tamines**		10 42	10 28	|	11 42	11 28	|	12 41	12 41	12 28	|	13 42	13 28	|	|	14 42	14 28	|	15 42	15 28	|
17	Auvelais		10 45	10 32	|	11 45	11 32	|	12 44	12 44	12 32	|	13 45	13 32	|	|	14 45	14 32	|	15 45	15 32	|
19	**Jemeppe-sur-Sambre**	○	10 48	10 35	|	11 48	11 35	|	12 47	12 47	12 35	|	13 48	13 35	|	|	14 48	14 35	|	15 48	15 35	|
19	**Jemeppe-sur-Sambre**		10 49	10 36	|	11 49	11 36	|	12 48	12 48	12 36	|	13 49	13 36	|	|	14 49	14 36	|	15 49	15 36	|
20	Ham-sur-Sambre		|	|	|	|	|	|	|	12 49	|	|	|	|	|	|	|	|	|	|	|
22	Moustier		10 52	|	|	11 52	|	|	12 52	12 52	|	|	13 52	|	|	|	14 52	|	|	15 52	|	|
25	Franière		10 55	|	|	11 55	|	|	12 55	12 55	|	|	13 55	|	|	|	14 55	|	|	15 55	|	|
28	Floreffe		10 58	|	|	11 58	|	|	12 58	12 58	|	|	13 58	|	|	|	14 58	|	|	15 58	|	|
31	Flawinne		11 02	|	|	12 02	|	|	13 02	13 02	|	|	14 02	|	|	|	15 02	|	|	16 02	|	|
33	Ronet		11 04	|	|	12 04	|	|	13 04	13 04	|	|	14 04	|	|	|	15 04	|	|	16 04	|	|
36	**Namur**	○	11 08	4 10 48	4 11 13	12 08	4 11 48	4 12 13	13 08	13 08	4 12 48	4 13 13	14 08	4 13 48	|	4 14 13	15 08	4 14 48	4 15 13	16 08	4 15 48	4 16 13
125	*Liège-Guillemins*	○	*11 53*	11 35	11 53	*12 53*	12 35	12 53	*13 53*	*13 53*	13 35	13 53	*14 53*	14 35	|	14 53	*15 53*	15 35	15 53	*16 53*	16 35	16 53
37	*Köln-Hbf*	○																				
162	*Libramont*	○	*12 24*	|	*12 24*	*13 24*	|	*13 24*	*14 24*	*14 24*	|	*14 24*	*15 24*	|	|	*15 24*	*16 24*	|	*16 24*	*17 24*	|	*17 24*
162	*Arlon*	○	*12 54*	|	*12 54*	*13 54*	|	*13 54*	*14 28*	*14 28*	*14 28*	*14 54*	*15 54*	|	|	*15 54*	*16 54*	|	*16 54*	*17 54*	|	*17 54*
162	*Luxembourg*	○	*13 15*	|	*13 15*	*14 15*	|	*14 15*	*14 49*	*14 49*	*14 49*	*15 15*	*16 15*	|	|	*16 15*	*17 15*	|	*17 15*	*18 15*	|	*18 15*
161	*Bruxelles-Brussel* Q.L./L.W.	○	*12 00*	*11 37*	*12 00*	*13 00*	*12 37*	*13 00*	*14 00*	*14 00*	*13 37*	*14 00*	*15 00*	*14 37*	|	*15 00*	*16 00*	*15 37*	*16 00*	*17 00*	*16 37*	*17 00*
161	*Bruxelles-Brussel* Schuman	○	*12 04*	*11 41*	*12 04*	*13 04*	*12 41*	*13 04*	*14 04*	*14 04*	*13 41*	*14 04*	*15 04*	*14 41*	|	*15 04*	*16 04*	*15 41*	*16 04*	*17 04*	*16 41*	*17 04*
161	*Bruxelles-Brussel* Nord/Noord	○	*12 12*	*11 49*	*12 12*	*13 12*	*12 49*	*13 12*	*14 12*	*14 12*	*13 49*	*14 12*	*15 12*	*14 49*	|	*15 12*	*16 12*	*15 49*	*16 12*	*17 12*	*16 49*	*17 12*
161	*Bruxelles-Brussel* Centr.	○	*12 17*	*11 54*	*12 17*	*13 17*	*12 54*	*13 17*	*14 17*	*14 17*	*13 54*	*14 17*	*15 17*	*14 54*	|	*15 17*	*16 17*	*15 54*	*16 17*	*17 17*	*16 57*	*17 17*
161	*Bruxelles-Brussel* Midi/Zuid	○	*12 21*	*11 58*	*12 21*	*13 21*	*12 58*	*13 21*	*14 21*	*14 21*	*13 58*	*14 21*	*15 21*	*14 58*	|	*15 21*	*16 21*	*15 58*	*16 21*	*17 21*	*17 01*	*17 21*

1 Rijdt tot 20/21 okt 96.
2 Zonder bagageruim.
3 Zie verder tabellen 125, 37.
4 Zie verder tabellen 125, 34.
5 Zie verder tabel 144.
6 Zie verder tabel 162.
7 Trein met toeslag in Duitsland.
8 Rijdt niet op woensdag.

1 Circule jusqu'au 20/21 oct 96.
2 Pas de compartiment fourgon.
3 Voir tableaux 125, 37.
4 Voir tableaux 125, 34.
5 Voir tableau 144.
6 Voir tableau 162.
7 Train avec supplément en Allemagne.
8 Ne circule pas les mercredis.

130



130

tab km			P 4630	L 7289	IR m 2140	P 4610	INT 295	IC J 889	P 4706	IR m 2141	L 7290	P 4710	P 4712	IC J 890	L 7291	P 4713	IR m 2142	P 4716	P 4730	IC J 891	EC 31	L 7292
						▲			▲							▲			▲		4 5	
78	*Tournai*			*14 45*				15 45	*15 45*					16 43	*16 43*	*16 43*				17 45	*17 45*	*17 45*
118	*Mons*			*15 15*				16 15	*16 15*					17 15	*17 15*	*17 15*				18 15	*18 15*	*18 15*
118	*La Louvière-Sud*			*15 28*				16 28	16 33				*17 13*	17 28	*17 28*	*17 28*				18 28	*18 28*	*18 28*
0	**Charleroi-Sud**			15 59	**16 14**	16 25	**16 40**	**16 47**	16 59	**17 14**	17 17	17 28	17 41	**17 47**	17 59	18 03	**18 14**	18 16	18 33	**18 47**	**18 53**	18 59
2	Couillet			16 03	|	16 29	|	|	17 03	|	17 21	17 32	17 45	|	18 03	18 07	|	18 20	18 37	|	|	19 03
6	Châtelet			16 08	**16 21**	16 34	|	|	17 08	**17 21**	17 26	17 36	17 49	|	18 08	18 11	**18 21**	18 24	18 41	|	|	19 08
9	Le Campinaire			16 11	|	16 37	|	|	17 11	|	17 29			|	18 11	|		18 44	|	|	19 11
10	Farciennes			16 13	|	16 39	|	|	17 13	|	17 31			|	18 13	|		18 46	|	|	19 13
12	Aiseau			16 16	|	16 42	|	|	17 16	|	17 34			|	18 16	|		18 49	|	|	19 16
14	**Tamines**	O		16 19	**16 27**	16 45	|	|	17 19	**17 27**	17 37			|	18 19	**18 27**		18 52	|	|	19 19
14	**Tamines**		16 07	16 39	**16 28**	17 00	|	|		**17 28**	17 41			|	18 43	**18 28**			|	|	19 42
17	Auvelais		16 11	16 42	**16 32**	17 03	|	|		**17 32**	17 44			|	18 46	**18 32**			|	|	19 45
19	**Jemeppe-sur-Sambre**	O	1 16 14	16 45	**16 35**	17 05	|	|		**17 35**	17 47			|	18 48	**18 35**			|	|	19 48
19	**Jemeppe-sur-Sambre**			16 46	**16 36**	17 06	|	|		**17 36**	17 48			|	18 49	**18 36**			|	|	19 49
20	Ham-sur-Sambre			16 47	|	|	|	|		|	17 49			|	|	|		|	|	|
22	Moustier			16 50	|	17 09	|	|		|	17 52			|	18 52	|			|	|	19 52
25	Franière			16 53	|	17 13	|	|		|	17 55			|	18 55	|			|	|	19 55
28	Floreffe			16 56	|	17 16	|	|		|	17 58			|	18 58	|			|	|	19 58
31	Flawinne			17 00	|	17 20	|	|		|	18 02			|	19 02	|			|	|	20 02
33	Ronet			17 02	|	17 22	|	|		|	18 04			|	19 04	|			|	|	20 04
36	**Namur**	O		17 06	2 16 48	17 27	3 17 09	2 17 13		2 17 48	18 08			2 18 13	19 08		2 18 48			2 19 13	6 19 20	20 08
125	*Liège-Guillemins*	O		*17 53*	17 35	*18 35*	*17 53*	17 53		18 35	*18 53*			18 53	*19 53*		19 35			19 53	19 59	*20 53*
37	*Köln-Hbf*	O													*21 48*					*21 48*	21 48	
162	*Libramont*	O		*18 24*			*18 24*	*18 24*			*19 24*			*19 24*	*20 24*					*20 24*	*20 24*	*21 24*
162	*Arlon*	O		*18 30*	*18 30*		18 30	*18 54*			*19 54*			*19 54*	*20 54*					*20 54*	*20 54*	*21 54*
162	*Luxembourg*	O		*18 51*	*18 51*		18 51	*19 15*			*20 15*			*20 15*	*21 15*					*21 15*	*21 15*	*22 15*
161	*Bruxelles-Brussel* Q.L./L.W.	O		*18 00*	*17 37*		*18 00*	*18 00*		*18 37*	*19 00*			*19 00*	*20 00*		*19 37*			*20 00*		*21 00*
161	*Bruxelles-Brussel* Schuman	O		*18 04*	*17 41*		*18 04*	*18 04*		*18 41*	*19 04*			*19 04*	*20 04*		*19 41*			*20 04*		*21 04*
161	*Bruxelles-Brussel* Nord/Noord	O		*18 12*	*17 49*		*18 12*	*18 12*		*18 49*	*19 12*			*19 12*	*20 12*		*19 49*			*20 12*		*21 12*
161	*Bruxelles-Brussel* Centr.	O		*18 17*	*17 54*		*18 17*	*18 17*		*18 54*	*19 17*			*19 17*	*20 17*		*19 54*			*20 17*		*21 17*
161	*Bruxelles-Brussel* Midi/Zuid	O		*18 21*	*17 58*		15 57	*18 21*		*18 58*	*19 21*			*19 21*	*20 21*		*19 58*			*20 21*		*21 21*

Edelweiss

Molière

tab km			IR m 2143	IC J 892	L 7293	IR m 2144	IC J 893	L 7294	IR m 2145	INT 339 Ⓑ 4 7	INT 339 4 9	L 8144	IC J 894	L 7295	IR m 2146	IC J 895	INT 243 10 11	INT 235 4 12
78	*Tournai*			18 45	*18 45*		19 45	*19 45*					20 45	*20 45*		21 45		
118	*Mons*			19 15	*19 15*		20 15	*20 15*					21 15	*21 15*		22 15		
118	*La Louvière-Sud*			19 28	*19 28*		20 28	*20 28*				*21 13*	21 28	*21 28*		22 28		*23 23*
0	**Charleroi-Sud**		19 14	19 47	19 59	20 14	20 47	20 59	21 14	21 37	21 37	21 42	21 47	21 59	22 14	22 47	23 26	0 07
2	Couillet		|	|	20 03	|	|	21 03	|	|	|	21 46	|	22 03	|	|	|	|
6	Châtelet		19 21	|	20 10	20 21	|	21 08	21 21	|	|	21 50	|	22 08	22 21	22 54	|	|
9	Le Campinaire		|	|	20 13	|	|	21 11	|	|	|	|	|	22 11	|	|	|	|
10	Farciennes		|	|	20 15	|	|	21 13	|	|	|	|	|	22 13	|	|	|	|
12	Aiseau		|	|	20 18	|	|	21 16	|	|	|	|	|	22 16	|	|	|	|
14	**Tamines**	O	19 27	|	20 21	20 27	|	21 19	21 27	|	|	|	|	22 19	22 27	23 00	|	|
14	**Tamines**		19 28	|	20 42	20 28	|	21 39	21 28	|	|	|	|	22 42	22 28	23 01	|	|
17	Auvelais		19 32	|	20 45	20 32	|	21 42	21 32	|	|	|	|	22 45	22 32	23 04	|	|
19	**Jemeppe-sur-Sambre**	O	19 35	|	20 48	20 35	|	21 45	21 35	|	|	|	|	22 48	22 35	23 07	|	|
19	**Jemeppe-sur-Sambre**		19 36	|	20 49	20 36	|	21 45	21 36	|	|	|	|	22 49	22 36	23 08	|	|
20	Ham-sur-Sambre		|	|	|	|	|	|	|	|	|	|	|	|	|	|	|	|
22	Moustier		|	|	20 52	|	|	21 48	|	|	|	|	|	22 52	|	|	|	|
25	Franière		|	|	20 55	|	|	21 51	|	|	|	|	|	22 55	|	|	|	|
28	Floreffe		|	|	20 58	|	|	22 00	|	|	|	|	|	22 58	|	|	|	|
31	Flawinne		|	|	21 02	|	|	22 04	|	|	|	|	|	23 02	|	|	|	|
33	Ronet		|	|	21 04	|	|	22 06	|	|	|	|	|	23 04	|	|	|	|
36	**Namur**	O	2 19 48	2 20 13	21 08	2 20 48	2 21 13	22 10	2 21 48	8 22 04	22 04		2 22 13	23 08	22 48	2 23 21	6 23 53	8 0 34
125	*Liège-Guillemins*	O	20 35	20 53	*21 53*	21 35	21 53	*22 53*	22 35	22 45	*22 53*		22 53	*0 08*		0 08	0 33	1 14
37	*Köln-Hbf*	O																
162	*Libramont*	O		*21 24*	*22 24*		*22 24*	*23 24*		*23 24*	*23 24*		*23 24*					
162	*Arlon*	O	*21 28*	*21 54*	*22 54*		*22 54*	*23 54*		*23 54*	*23 54*		*23 54*	*0 43*				
162	*Luxembourg*	O	*21 49*	*22 15*	*23 15*		*23 15*							*1 06*				
161	*Bruxelles-Brussel* Q.L./L.W.	O	*20 37*	*21 00*	*22 00*	*21 37*	*22 00*	*23 00*	*22 37*	*23 00*	*23 00*		*23 00*					
161	*Schuman*	O	*20 41*	*21 04*	*22 04*	*21 41*	*22 04*	*23 04*	*22 41*	*23 04*	*23 04*		*23 04*					
161	*Nord/Noord*	O	*20 49*	*21 12*	*22 12*	*21 49*	*22 12*	*23 12*	*22 49*	*23 12*	*23 12*		*23 12*					
161	*Centr.*	O	*20 54*	*21 17*	*22 17*	*21 54*	*22 17*	*23 17*	*22 55*	*23 17*	*23 17*		*23 17*					
161	*Midi/Zuid*	O	*20 58*	*21 21*	*22 21*	*21 58*	*22 21*	*23 21*	*22 58*	*23 21*	*23 21*		*23 21*					

1 Zie verder tabel 144.
2 Zie verder tabellen 125, 34.
3 Zie verder tabel 162.
4 Zonder bagageruim.
5 Trein met toeslag in Duitsland.
6 Zie verder tabellen 125, 37.
7 Rijdt ook op 14 aug, 31 okt, 24 en 31 dec 96, 30 april en 7 mei 97.
8 Zie verder tabel 125.
9 Rijdt niet op vrijdag, noch op 14 aug, 31 okt, 24 en 31 dec 96, 30 april en 7 mei 97.
10 Zitplaatsen enkel in tweede klas. Zonder bagageruim.
11 Rijdt van 1/2 juni 96 tot 31 mei/1 juni 97.
12 Rijdt van 1/2 juni tot 27/28 sept 96. De zitrijtuigen met bestemming Hamburg zijn slechts toegankelijk voor reizigers naar Duitsland mits plaatsreservering.

1 Voir tableau 144.
2 Voir tableaux 125, 34.
3 Voir tableau 162.
4 Pas de compartiment fourgon.
5 Train avec supplément en Allemagne.
6 Voir tableaux 125, 37.
7 Circule également les 14 août, 31 oct, 24 et 31 déc 96, 30 avril et 7 mai 97.
8 Voir tableau 125.
9 Ne circule pas les vendredis, ni les 14 août, 31 oct, 24 et 31 déc 96, 30 avril et 7 mai 97.
10 Places assises uniquement en deuxième classe. Pas de compartiment fourgon.
11 Circule du 1/2 juin 96 au 31 mai/1 juin 97.
12 Circule du 1/2 juin au 27/28 sept 96. Les voitures en places assises à destination de Hamburg ne sont accessibles qu'aux voyageurs à destination de l'Allemagne moyennant réservation.

130



130

tab km		INT 1238	P 3755	L 7254	INT 234	P 3615	P 3615	L 7255	INT 242	L 8103	IR m 2104	INT 242	P 3726	P 3760	P 3759	IC J 855	P 3723	P 3725	L 7256	IR m 2105	P 3616
		1 2	▲		4	▲	5		6 7			6 9			▲			▲			
161	Bruxelles-Brussel Midi/Zuid															5 21			5 21	5 44	5 44
161	Bruxelles-Brussel Centr.															5 25			5 25	5 48	5 48
161	Bruxelles-Brussel Nord/Noord															5 30			5 30	5 53	5 53
161	Bruxelles-Brussel Schuman															5 38			5 38	6 01	6 01
161	Bruxelles-Brussel Q.L./L.W.															5 42			5 42	6 05	6 05
162	*Luxembourg*											4 09									
162	*Arlon*											4 32				4 48			4 48		
162	*Libramont*															5 17			5 17		
37	*Köln-Hbf*	0 15																			
125	*Liège-Guillemins*	1 53			4 37				5 09			5 26				5 49			5 49	6 07	6 07
0	**Namur**	2 31		4 39	5 16	5 19		5 34	5 48		5 54	6 08				6 29			6 34	6 54	7 02
3	Ronet	|		4 43	|	5 23		5 38	|		|	|				|		6 38	|	7 06
5	Flawinne	|		4 45	|	5 26		5 40	|		|	|				|		6 40	|	7 09
8	Floreffe	|		4 49	|	5 30		5 44	|		|	|				|		6 44	|	7 13
11	Franière	|		4 52	|	5 33		5 47	|		|	|				|		6 47	|	7 16
14	Moustier	|		4 56	|	5 37		5 51	|		|	|				|		6 51	|	7 20
16	Ham-sur-Sambre	|		|	|		|	|		|	|				|		|	|	7 22
17	**Jemeppe-sur-Sambre** ○	|		4 58	|	5 39		5 53	|		6 06	|				|		6 53	7 06	7 23
17	**Jemeppe-sur-Sambre**	|		4 59	|	5 40		5 54	|		6 07	|				|		6 54	7 07	7 24
19	Auvelais	|		5 02	|	5 43		5 57	|		6 11	|				|		6 57	7 11	7 27
22	**Tamines** ○	|		5 05	|	5 46		6 00	|		6 14	|				|		7 00	7 14	7 29
22	**Tamines**	|		5 06	|	5 47		6 07	|		6 15	|		6 30		|		7 23	7 15	7 32
24	Aiseau	|		5 09	|	5 50		6 10	|		|	|		6 33		|		7 26	|	7 35
26	Farciennes	|		5 12	|	5 53		6 13	|		|	|		6 36		|		7 29	|	7 38
27	Le Campinaire	|		5 14	|	5 55		6 15	|		|	|		6 38		|		7 31	|	7 40
30	Châtelet	|	4 58	5 18	|	5 59	5 59	6 25	|	6 11	6 22	|	6 32	6 38	6 42	|	6 55	7 16	7 35	7 22	7 44
34	Couillet	|	5 02	5 22	|	6 03	6 03	6 29	|	6 15	|	|	6 36	6 42	6 46	|	6 59	7 20	7 39	|	7 48
36	**Charleroi-Sud** ○	3 2 59	3 5 06	5 26	3 5 44	6 07	6 07	6 33	3 6 15	8 6 19	6 28	3 6 36	10 6 40	6 46	6 50	11 6 55	12 7 03	13 7 24	7 43	7 28	7 52
118	*La Louvière-Sud* ○				6 27			7 13				7 13	7 13	7 13	7 13	7 13		8 01	8 13		8 13
118	*Mons* ○			6 39				7 26				7 26	7 26	7 26	7 26	7 26			8 26		8 26
78	*Tournai* ○			7 24				7 57				7 57	7 57	7 57	7 57	7 57			8 57		8 57

tab km		IC J 856	L 7257	IR m 2106	INT 330	IC J 857	P 3621	L 7258	IR m 2107	IC J 858	L 7259	IR m 2108	IC J 859	L 7260	30	IR m 2109	IC J 860	L 7261	IR m 2110	IC J 861	L 7262
					2										2 14						15
161	Bruxelles-Brussel Midi/Zuid	6 21	6 21	6 44	6 44	7 21		7 21	7 44	8 21	8 21	8 44	9 21	9 21	9 21	9 44	10 21	10 21	10 44	11 21	11 21
161	Bruxelles-Brussel Centr.	6 25	6 25	6 48	6 48	7 25		7 25	7 48	8 25	8 25	8 48	9 25	9 25	9 25	9 48	10 25	10 25	10 48	11 25	11 25
161	Bruxelles-Brussel Nord/Noord	6 30	6 30	6 53	6 53	7 30		7 30	7 53	8 30	8 30	8 53	9 30	9 30	9 30	9 53	10 30	10 30	10 53	11 30	11 30
161	Bruxelles-Brussel Schuman	6 38	6 38	7 01	7 01	7 38		7 38	8 01	8 38	8 38	9 01	9 38	9 38	9 38	10 01	10 38	10 38	11 01	11 38	11 38
161	Bruxelles-Brussel Q.L./L.W.	6 42	6 42	7 05	7 05	7 42		7 42	8 05	8 42	8 42	9 05	9 42	9 42	9 42	10 05	10 42	10 42	11 05	11 42	11 42
162	*Luxembourg*	5 27	5 27			6 27		6 27	7 07	7 27	7 27		8 27	8 27	8 27		9 27	9 27		10 27	10 27
162	*Arlon*	5 48	5 48			6 48		6 48	7 26	7 48	7 48		8 48	8 48	8 48		9 48	9 48		10 48	10 48
162	*Libramont*	6 17	6 17			7 17		7 17	7 52	8 17	8 17		9 17	9 17	9 17		10 17	10 17		11 17	11 17
37	*Köln-Hbf*														8 14	8 14					
125	*Liège-Guillemins*	6 49	6 49	7 07	7 07	7 49		7 49	8 07	8 49	8 49	9 07	9 49	9 49	9 59	10 07	10 49	10 49	11 07	11 49	11 49
0	**Namur**	7 29	7 34	7 54	8 04	8 29		8 34	8 54	9 29	9 34	9 54	10 29	10 32	10 39	10 54	11 29	11 34	11 54	12 29	12 34
3	Ronet	|	7 38	|	|	|		8 38	|	|	9 38	|	|	10 36	|	|	|	11 38	|	|	12 38
5	Flawinne	|	7 40	|	|	|		8 40	|	|	9 40	|	|	10 38	|	|	|	11 40	|	|	12 40
8	Floreffe	|	7 44	|	|	|		8 44	|	|	9 44	|	|	10 47	|	|	|	11 44	|	|	12 44
11	Franière	|	7 47	|	|	|		8 47	|	|	9 47	|	|	10 50	|	|	|	11 47	|	|	12 47
14	Moustier	|	7 50	|	|	|		8 51	|	|	9 51	|	|	10 54	|	|	|	11 51	|	|	12 51
16	Ham-sur-Sambre	|	7 52	|	|	|		|	|	|	|	|	|	|	|	|	|	|	|	|	|
17	**Jemeppe-sur-Sambre** O	|	7 53	8 06	|	|		8 53	9 06	|	9 53	10 06	|	10 56	Molière	11 06	|	|	11 53	12 06	|	12 54
17	**Jemeppe-sur-Sambre**	|	7 54	8 07	|	|	8 45	8 54	9 07	|	9 54	10 07	|	10 57	|	11 07	|	|	11 54	12 07	|	12 55
19	Auvelais	|	7 57	8 11	|	|	8 48	8 57	9 11	|	9 57	10 11	|	11 00	|	11 11	|	|	11 57	12 11	|	12 58
22	**Tamines** O	|	8 00	8 14	|	|	8 51	9 00	9 14	|	10 00	10 14	|	11 03	|	11 14	|	|	12 00	12 14	|	13 01
22	**Tamines**	|	8 23	8 15	|	|		9 23	9 15	|	10 23	10 15	|	11 23	|	11 15	|	|	12 23	12 15	|	13 23
24	Aiseau	|	8 26	|	|	|		9 26	|	|	10 26	|	|	11 26	|	|	|	|	12 26	|	|	13 26
26	Farciennes	|	8 29	|	|	|		9 29	|	|	10 29	|	|	11 29	|	|	|	|	12 29	|	|	13 29
27	Le Campinaire	|	8 31	|	|	|		9 31	|	|	10 31	|	|	11 31	|	|	|	|	12 31	|	|	13 31
30	Châtelet	|	8 35	8 22	|	|		9 35	9 22	|	10 35	10 22	|	11 35	|	11 22	|	|	12 35	12 22	|	13 35
34	Couillet	|	8 39	|	|	|		9 39	|	|	10 39	|	|	11 39	|	|	|	|	12 39	|	|	13 39
36	**Charleroi-Sud** O	11 7 55	8 43	8 28	3 8 31	11 8 55		9 43	9 28	11 9 55	10 43	10 28	11 0 55	11 43	3 11 06	11 28	11 1 55	12 43	12 28	11 2 55	13 43
118	*La Louvière-Sud* O	8 13	9 13			9 13		10 13		10 13	11 13		11 13	12 13			12 13	13 13		13 13	14 13
118	*Mons* O	8 26	9 26			9 26		10 26		10 26	11 26		11 26	12 26			12 26	13 26		13 26	14 26
78	*Tournai* O	8 57	9 57			9 57		10 57		10 57	11 57		11 57	12 57			12 57	13 57		13 57	14 57

1 Rijdt tot 19/20 okt 96.
2 Zonder bagageruim.
3 Zie verder tabel 130a.
4 Rijdt van 3 juni tot 29 sept 96.
5 Rijdt enkel tijdens de jaarlijkse vakantie.
6 Zitplaatsen enkel in tweede klas. Zonder bagageruim.
7 Rijdt van 29 sept 96 tot 31 mei 97.
8 Zie verder tabel 132.
9 Rijdt van 2 juni tot 28 sept 96.
10 Zie verder tabellen 124, 26, 161.
11 Zie verder tabellen 118, 78, 94.
12 Zie verder tabellen 124, 25.
13 Zie verder tabel 124.
14 Trein met toeslag in Duitsland.
15 Rijdt niet op woensdag.

1 Circule jusqu'au 19/20 oct 96.
2 Pas de compartiment fourgon.
3 Voir tableau 130a.
4 Circule du 3 juin au 29 sept 96.
5 Circule uniquement pendant les congés annuels.
6 Places assises uniquement en deuxième classe. Pas de compartiment fourgon.
7 Circule du 29 sept 96 au 31 mai 97.
8 Voir tableau 132.
9 Circule du 2 juin au 28 sept 96.
10 Voir tableaux 124, 26, 161.
11 Voir tableaux 118, 78, 94.
12 Voir tableaux 124, 25.
13 Voir tableau 124.
14 Train avec supplément en Allemagne.
15 Ne circule pas les mercredis.

130

130

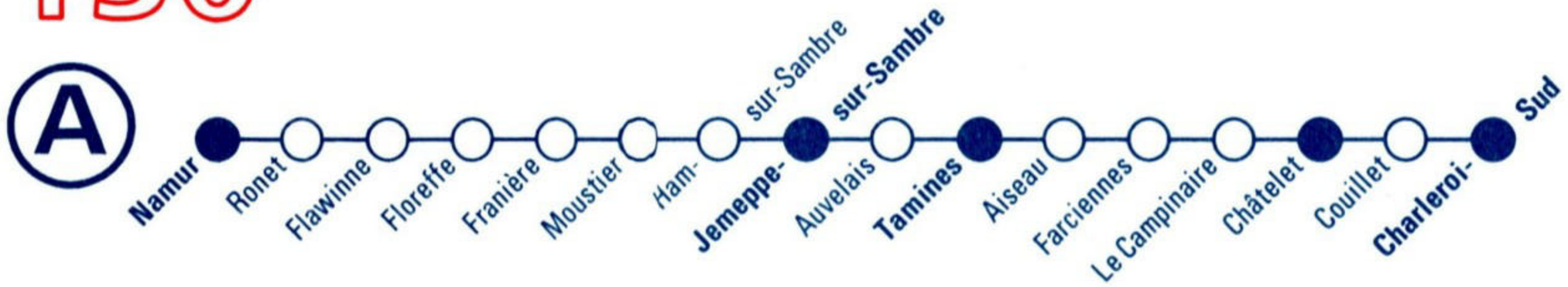

tab km			L 7262 ③	IR m 2111	IC J 862	L 8111	L 7263	IR m 2112	IC J 863	L 7264	IR m 2113	IC J 864	L 8113	L 7265	IR m 2114	IC J 865	L 7266	IR m 2115	P 4731	IC J 866	L 7267	P 4721
161	Bruxelles-Brussel	Midi/Zuid	11 21	11 44	12 21		12 21	12 44	13 21	13 21	13 44	14 21		14 21	14 44	15 21	15 21	15 44	16 00	16 21	16 35	
161		Centr.	11 25	11 48	12 25		12 25	12 48	13 25	13 25	13 48	14 25		14 25	14 48	15 25	15 25	15 48	16 04	16 25	16 39	
161		Nord/Noord	11 30	11 53	12 30		12 30	12 53	13 30	13 30	13 53	14 30		14 30	14 53	15 30	15 30	15 53	16 12	16 30	16 43	
161		Schuman	11 38	12 01	12 38		12 38	13 01	13 38	13 38	14 01	14 38		14 38	15 01	15 38	15 38	16 01	16 21	16 38	16 51	
161		Q.L./L.W.	11 42	12 05	12 42		12 42	13 05	13 42	13 42	14 05	14 42		14 42	15 05	15 42	15 42	16 05	16 25	16 42	16 54	
162	*Luxembourg*		10 27		11 27		11 27	12 10	12 27	12 27		13 27		13 27		14 27	14 27			15 27		
162	*Arlon*		10 48		11 48		11 48	12 30	12 48	12 48		13 48		13 48		14 48	14 48			15 48		
162	*Libramont*		11 17		12 17		12 17		13 17	13 17		14 17		14 17		15 17	15 17			16 17		
37	*Köln-Hbf*																					
125	*Liège-Guillemins*		11 49	12 07	12 49		12 49	13 07	13 49	13 49	14 07	14 49		14 49	15 07	15 49	15 49	16 07	16 07	16 49	16 49	
0	**Namur**		12 34	12 54	13 29		13 34	13 54	14 29	14 34	14 54	15 29		15 34	15 54	16 29	16 34	16 54	17 08	17 29	17 43	
3	Ronet		12 38	|	|		13 38	|	|	14 38	|	|		15 38	|	|	16 38	|	17 12	|	17 47	
5	Flawinne		12 40	|	|		13 40	|	|	14 40	|	|		15 40	|	|	16 40	|	17 15	|	17 49	
8	Floreffe		12 44	|	|		13 44	|	|	14 44	|	|		15 44	|	|	16 44	|	17 19	|	17 53	
11	Franière		12 47	|	|		13 47	|	|	14 47	|	|		15 47	|	|	16 47	|	17 22	|	17 56	
14	Moustier		12 51	|	|		13 51	|	|	14 51	|	|		15 51	|	|	16 51	|	17 25	|	17 59	
16	Ham-sur-Sambre		12 53	|	|		|	|	|	|	|	|		|	|	|	16 53	|	17 28	|	|	
17	**Jemeppe-sur-Sambre**	○	12 54	13 06	|		13 53	14 06	|	14 53	15 06	|		15 53	16 06	|	16 54	17 06	17 29	|	18 01	
17	**Jemeppe-sur-Sambre**		12 55	13 07	|		13 54	14 07	|	14 54	15 07	|		15 54	16 07	|	16 56	17 07	17 30	|	18 02	18 04
19	Auvelais		12 58	13 11	|		13 57	14 11	|	14 57	15 11	|		15 57	16 11	|	16 59	17 11	17 32	|	18 05	18 07
22	**Tamines**	○	13 01	13 14	|		14 00	14 14	|	15 00	15 14	|		16 00	16 14	|	17 02	17 14	17 35	|	18 08	18 10
22	**Tamines**		13 23	13 15	|		14 23	14 15	|	15 23	15 15	|		16 23	16 15	|	17 23	17 15	17 36	|	18 20	
24	Aiseau		13 26	|	|		14 26	|	|	15 26	|	|		16 26	|	|	17 26	|	17 39	|	18 23	
26	Farciennes		13 29	|	|		14 29	|	|	15 29	|	|		16 29	|	|	17 29	|	17 42	|	18 26	
27	Le Campinaire		13 31	|	|		14 31	|	|	15 31	|	|		16 31	|	|	17 31	|	17 44	|	18 28	
30	Châtelet		13 35	13 22	|	14 07	14 35	14 22	|	15 35	15 22	|	16 09	16 35	16 22	|	17 35	17 22	17 53	|	18 32	
34	Couillet		13 39	|	|	14 11	14 39	|	|	15 39	|	|	16 13	16 39	|	|	17 39	|	17 58	|	18 36	
36	**Charleroi-Sud**	○	13 43	13 28	◧ 13 55	◨ 14 15	14 43	14 28	◧ 14 55	15 43	15 28	◧ 15 55	◨ 16 17	16 43	16 28	◧ 16 55	17 43	17 28	18 02	◧ 17 55	18 40	
118	*La Louvière-Sud*	○	14 13		14 13		15 13		15 13	16 13		16 13		17 13		17 13	18 13			18 13	19 13	
118	*Mons*	○	14 26		14 26		15 26		15 26	16 26		16 26		17 26		17 26	18 26			18 26	19 26	
78	*Tournai*	○	14 57		14 57		15 57		15 57	16 57		16 57		17 57		17 57	18 57			18 57	19 57	

tab km		IR m 2116	P 4732	IC J 867	L 7268	IR m 2117	32	IC J 868	L 7269	IR m 2118	IC J 869	L 7270	IR m 2119	IC J 870	L 8119	L 7271	IR m 2120	IC J 871
			▲				34											
161	Bruxelles-Brussel Midi/Zuid	16 44	17 05	17 21	17 21	17 54	18 21	18 21	18 21	18 44	19 21	19 21	19 44	20 21		20 21	20 44	21 21
161	Bruxelles-Brussel Centr.	16 48	17 09	17 25	17 25	17 58	18 25	18 25	18 25	18 48	19 25	19 25	19 48	20 25		20 25	20 48	21 25
161	Bruxelles-Brussel Nord/Noord	16 53	17 15	17 30	17 30	18 03	18 30	18 30	18 30	18 53	19 30	19 30	19 53	20 30		20 30	20 53	21 30
161	Bruxelles-Brussel Schuman	17 01	17 25	17 38	17 38	18 11	18 38	18 38	18 38	19 01	19 38	19 38	20 01	20 38		20 38	21 01	21 38
161	Bruxelles-Brussel Q.L./L.W.	17 05	17 29	17 42	17 42	18 15	18 42	18 42	18 42	19 05	19 42	19 42	20 05	20 42		20 42	21 05	21 42
162	Luxembourg			16 27	16 27	16 59	17 27	17 27	17 27		18 27	18 27		19 27		19 27	20 06	20 27
162	Arlon			16 48	16 48	17 20	17 48	17 48	17 48		18 48	18 48		19 48		19 48	20 27	20 48
162	Libramont			17 17	17 17		18 17	18 17	18 17		19 17	19 17		20 17		20 17		21 17
37	Köln-Hbf						17 08	17 08	17 08									
125	Liège-Guillemins	17 07	17 07	17 49	17 49	18 07	18 47	18 50	18 50	19 07	19 49	19 49	20 07	20 49		20 49	21 07	21 49
0	**Namur**	17 54	18 16	18 29	18 34	18 54	19 25	19 30	19 34	19 54	20 29	20 34	20 54	21 29		21 34	21 54	22 29
3	Ronet	|	18 20	|	18 38	|	|	|	19 38	|	|	20 38	|	|		21 38	|	|
5	Flawinne	|	18 23	|	18 40	|	|	|	19 40	|	|	20 40	|	|		21 40	|	|
8	Floreffe	|	18 27	|	18 44	|	|	|	19 44	|	|	20 44	|	|		21 44	|	|
11	Franière	|	18 30	|	18 47	|	|	|	19 47	|	|	20 47	|	|		21 47	|	|
14	Moustier	|	18 33	|	18 51	|	|	|	19 51	|	|	20 51	|	|		21 51	|	|
16	Ham-sur-Sambre	|	|	|	|	|	|	|	|	|	|	|	|	|		|	|	|
17	**Jemeppe-sur-Sambre** O	18 06	18 35	|	18 53	19 06	|	|	19 53	20 06	|	20 53	21 06	|	|		21 53	22 06	|
17	**Jemeppe-sur-Sambre**	18 07	18 35	|	18 54	19 07	|	|	19 54	20 07	|	20 54	21 07	|	|		21 54	22 07	|
19	Auvelais	18 11	18 38	|	18 57	19 11	|	|	19 57	20 11	|	20 57	21 11	|	|		21 57	22 11	|
22	**Tamines** O	18 14	18 41	|	19 00	19 14	|	|	20 00	20 14	|	21 00	21 14	|	|		22 00	22 14	|
22	**Tamines**	18 15	18 47	|	19 23	19 15	|	|	20 23	20 15	|	21 23	21 15	|	|		22 23	22 15	|
24	Aiseau	|	18 50	|	19 26	|	|	|	20 26	|	|	21 26	|	|		22 26	|	|
26	Farciennes	|	18 53	|	19 29	|	|	|	20 29	|	|	21 29	|	|		22 29	|	|
27	Le Campinaire	|	18 55	|	19 31	|	|	|	20 31	|	|	21 31	|	|		22 31	|	|
30	Châtelet	18 22	18 59	|	19 35	19 22	|	|	20 35	20 22	|	21 35	21 22	|	22 08		22 35	22 22	|
34	Couillet	|	19 04	|	19 39	|	|	|	20 39	|	|	21 39	|	22 12		22 39	|	|
36	**Charleroi-Sud** O	18 28	19 08	1 18 55	19 43	19 28	5 19 52	1 19 56	20 43	20 28	6 20 55	21 43	21 28	7 21 55	2 22 16		22 43	22 28	7 22 55	|
118	*La Louvière-Sud* O			19 13	20 13		20 13	20 13	21 13		21 13	22 13		22 13	22 46		23 13		23 13	
118	*Mons* O			19 26	20 26		20 26	20 26	21 26		21 26	22 26		22 26			23 26		23 26	
78	*Tournai* O			19 57	20 57		20 57	20 57	21 57		21 57		23 24							

Parsifal

1 Zie verder tabellen 118, 78, 94.
2 Zie verder tabel 132.
3 Zonder bagageruim.
4 Trein met toeslag in Duitsland.
5 Zie verder tabel 130a.
6 Zie verder tabellen 118, 78.
7 Zie verder tabel 118.

1 Voir tableaux 118, 78, 94.
2 Voir tableau 132.
3 Pas de compartiment fourgon.
4 Train avec supplément en Allemagne.
5 Voir tableau 130a.
6 Voir tableaux 118, 78.
7 Voir tableau 118.

130a

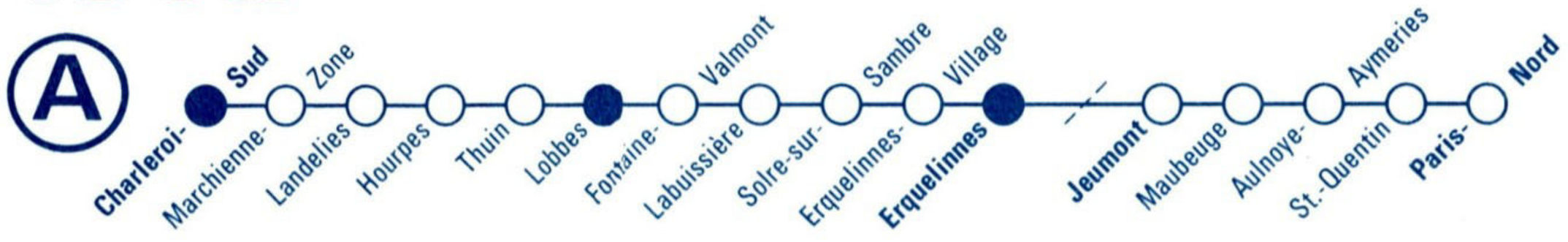

130a

tab km			INT 1238	P 3755	INT 234	INT 242	L 8153	INT 242	L 8154	P 3756	L 8155	INT 330	L 8156	L 8157	30	L 8158	L 8159	L 8160	L 8161	L 8162	L 8163	P 4740
			1 2		3	4 5		4 6				2			2							
125	*Liège-Guillemins*		1 53		4 37	5 09		5 26	*5 49*	*6 07*	*6 49*	*7 07*	*7 49*	*8 49*	9 59	*9 59*		*11 49*	*12 49*	*13 49*	*14 49*	*15 07*
130	*Namur*		2 31		5 16	5 48		6 08	*6 29*	*6 54*	*7 29*	8 04	*8 29*	*9 29*	10 39	*10 39*		*12 29*	*13 29*	*14 29*	*15 29*	*15 54*
124	*Bruxelles- Nord/Noord*					*5 09*	*5 09*		*6 09*		*7 09*		*8 09*	*9 09*	*10 09*	*10 09*	*11 09*	*12 09*	*13 09*	*14 09*	*15 09*	*15 53*
124	*Brussel Centr.*					*5 13*	*5 13*		*6 13*		*7 13*		*8 13*	*9 13*	*10 13*	*10 13*	*11 13*	*12 13*	*13 13*	*14 13*	*15 13*	*15 57*
124	*Midi/Zuid*				*4 30*	*5 19*	*5 19*		*6 19*		*7 19*		*8 19*	*9 19*	*10 19*	*10 19*	*11 19*	*12 19*	*13 19*	*14 19*	*15 19*	*16 02*
0	**Charleroi-Sud**		**3 01**	5 07	**5 47**	**6 17**	6 23	**6 40**	7 09	7 41	8 14	**8 33**	9 14	10 14	**11 08**	11 14	12 21	13 14	14 20	15 14	16 09	16 49
3	Marchienne-Zone			5 12			6 27		7 13	7 45	8 18		9 18	10 18		11 18	12 25	13 18	14 24	15 18	16 13	16 53
8	Landelies			5 17			6 31		7 17	7 49	8 22		9 22	10 22		11 22	12 29	13 22	14 28	15 22	16 17	16 57
11	Hourpes			5 22			6 35		7 21	7 53	8 26		9 26	10 26	Molière	11 26	12 33	13 26	14 32	15 26	16 21	17 01
14	Thuin			5 26			6 38		7 24	7 56	8 29		9 29	10 29		11 29	12 36	13 29	14 35	15 29	16 24	17 05
16	Lobbes			5 30			6 41		7 27	8 00	8 32		9 32	10 32		11 32	12 39	13 32	14 38	15 32	16 27	17 09
21	Fontaine-Valmont			5 37			6 46		7 32	8 05	8 37		9 37	10 37		11 37	12 44	13 37	14 43	15 37	16 32	17 14
23	Labuissière			5 40			6 49		7 35	8 08	8 40		9 40	10 40		11 40	12 47	13 40	14 46	15 40	16 35	17 17
25	Solre-sur-Sambre			5 43			6 51		7 37	8 10	8 42		9 42	10 42		11 42	12 49	13 42	14 48	15 42	16 37	17 19
27	Erquelinnes-Village			5 45			6 54		7 40	8 13	8 45		9 45	10 45		11 45	12 52	13 45	14 51	15 45	16 40	17 22
29	Erquelinnes	O		5 47			6 56		7 42	8 15	8 47		9 47	10 47		11 47	12 54	13 47	14 53	15 47	16 42	17 24
	Jeumont	O	**3 21**		**6 10**			**7 05**	7 46			**8 57**					12 58				16 46	
252	*Maubeuge*	O	**3 41**		**6 42**	**6 44**						**9 16**										
252	*Aulnoye-Aymeries*	O	**3 51**									**9 27**			*11 42*							
252	*Saint-Quentin*	O	**4 50**									**9 59**			*12 15*							
252	*Paris-Nord*	O	**6 29**		**8 40**	**8 40**		**9 08**				**11 14**			*13 29*							

GOLDEN RAILPASS L'entrain n'a pas d'âge !

tab km		L 8164	P 4741 ▲	L 8165	L 8166	EC 32 ②	L 8167	L 8168	L 8169
125	*Liège-Guillemins*	*15 49*		*16 49*	*17 49*	**18 47**	*18 50*		*20 49*
130	*Namur*	*16 29*		*17 29*	*18 29*	**19 25**	*19 30*		*21 29*
124	*Bruxelles-Brussel* Nord/Noord	*16 09*	*16 53*	*17 09*	*18 09*	*18 53*	*19 09*	*20 09*	*21 09*
124	*Bruxelles-Brussel* Centr.	*16 13*	*16 57*	*17 13*	*18 13*	*18 57*	*19 13*	*20 13*	*21 13*
124	*Bruxelles-Brussel* Midi/Zuid	*16 19*	*17 02*	*17 19*	*18 19*	*19 02*	*19 19*	*20 19*	*21 19*
0	**Charleroi-Sud**	17 14	17 55	18 14	19 14	**19 54**	20 14	21 23	22 20
3	Marchienne-Zone	17 18	17 59	18 18	19 18		20 18	21 27	22 24
8	Landelies	17 22	18 03	18 22	19 22		20 22	21 31	22 28
11	Hourpes	17 26	18 07	18 26	19 26	Parsifal	20 26	21 35	22 32
14	Thuin	17 29	18 11	18 29	19 29		20 29	21 38	22 35
16	Lobbes	17 32	18 15	18 32	19 32		20 32	21 41	22 39
21	Fontaine-Valmont	17 37	18 20	18 37	19 37		20 37	21 46	22 44
23	Labuissière	17 40	18 23	18 40	19 40		20 40	21 49	22 47
25	Solre-sur-Sambre	17 42	18 25	18 42	19 42		20 42	21 51	22 49
27	Erquelinnes-Village	17 45	18 28	18 45	19 45		20 45	21 54	22 52
29	Erquelinnes ○	17 47	18 30	18 47	19 47		20 47	21 56	22 54
	Jeumont ○								
252	*Maubeuge* ○					**20 20**			
252	*Aulnoye-Aymeries* ○					**20 30**			
252	*Saint-Quentin* ○					**21 01**			
252	*Paris-Nord* ○					**22 14**			

1 Rijdt tot 19/20 okt 96.
2 Zonder bagageruim.
3 Rijdt van 3 juni tot 29 sept 96.
4 Zitplaatsen enkel in tweede klas. Zonder bagageruim.
5 Rijdt van 29 sept 96 tot 31 mei 97.
6 Rijdt van 2 juni tot 28 sept 96.

1 Circule jusqu'au 19/20 oct 96.
2 Pas de compartiment fourgon.
3 Circule du 3 juin au 29 sept 96.
4 Places assises uniquement en deuxième classe. Pas de compartiment fourgon.
5 Circule du 29 sept 96 au 31 mai 97.
6 Circule du 2 juin au 28 sept 96.

Ensemble en train à prix malin
MULTI PASS

130a

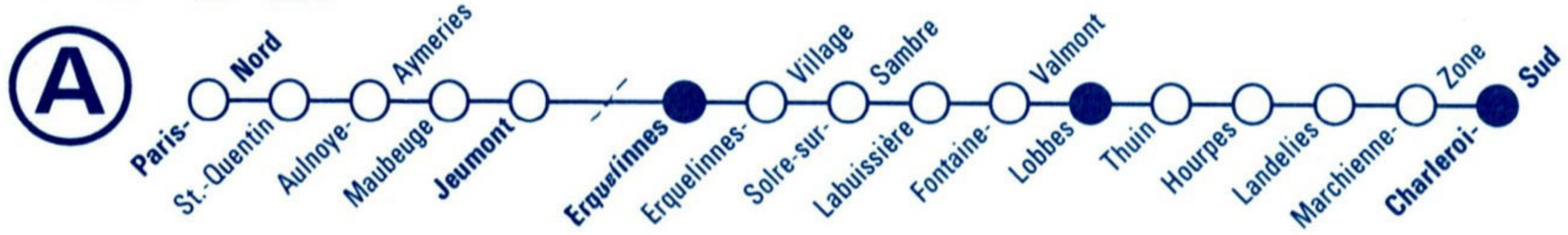

130a

tab km		L 8178	L 8179	P 3750	L 8180	P 3751	L 8181	L 8182	33	L 8183	L 8184	L 8185	L 8186	L 8187	L 8188	L 8189	P 4742	L 8190	L 8191	31	L 8192
									1											1	
252	*Paris-Nord*								7 25											16 34	
252	*Saint-Quentin*								8 43												
252	*Aulnoye-Aymeries*								9 15												
252	*Maubeuge*								9 25											18 27	
	Jeumont						7 50							13 50				16 50			
0	Erquelinnes	4 54	5 54	6 11	6 58	7 16	7 54	8 54		9 54	10 54	11 54	12 54	13 54	14 54	15 54	16 13	16 54	17 54		18 54
2	Erquelinnes-Village	4 56	5 56	6 13	7 00	7 18	7 56	8 56		9 56	10 56	11 56	12 56	13 56	14 56	15 56	16 15	16 56	17 56		18 56
4	Solre-sur-Sambre	4 59	5 59	6 16	7 03	7 21	7 59	8 59		9 59	10 59	11 59	12 59	13 59	14 59	15 59	16 18	16 59	17 59		18 59
6	Labuissière	5 01	6 01	6 18	7 05	7 23	8 01	9 01		10 01	11 01	12 01	13 01	14 01	15 01	16 01	16 20	17 01	18 01		19 01
8	Fontaine-Valmont	5 04	6 04	6 21	7 08	7 26	8 04	9 04		10 04	11 04	12 04	13 04	14 04	15 04	16 04	16 23	17 04	18 04		19 04
13	Lobbes	5 10	6 09	6 28	7 14	7 32	8 10	9 10		10 10	11 10	12 10	13 10	14 10	15 10	16 10	16 29	17 10	18 10		19 10
15	Thuin	5 12	6 11	6 30	7 16	7 34	8 12	9 12		10 12	11 12	12 12	13 12	14 12	15 12	16 12	16 32	17 12	18 12		19 12
18	Hourpes	5 16	6 15	6 34	7 20	7 38	8 16	9 16		10 16	11 16	12 16	13 16	14 16	15 16	16 16	16 36	17 16	18 16		19 16
21	Landelies	5 19	6 18	6 38	7 23	7 42	8 19	9 19		10 19	11 19	12 19	13 19	14 19	15 19	16 19	16 40	17 19	18 19		19 19
26	Marchienne-Zone	5 23	6 22	6 43	7 27	7 47	8 23	9 23		10 23	11 23	12 23	13 23	14 23	15 23	16 23	16 44	17 23	18 23		19 23
29	**Charleroi-Sud** O	5 28	6 27	6 49	7 32	7 53	8 28	9 28	2 9 52	10 28	11 28	12 28	13 28	14 28	15 28	16 28	16 49	17 28	18 28	2 18 51	19 28
124	*Bruxelles-Midi/Zuid* O	*6 23*	*7 22*	*7 40*	*8 23*	*8 40*	*9 23*	*10 23*	*10 40*	*11 23*	*12 23*	*13 23*	*14 23*	*15 23*	*16 23*	*17 23*	*17 40*	*18 23*	*19 23*	*19 40*	*20 23*
124	*Brussel Centr.* O	*6 29*	*7 29*	*7 45*	*8 29*	*8 45*	*9 29*	*10 29*	*10 45*	*11 29*	*12 29*	*13 29*	*14 29*	*15 29*	*16 29*	*17 29*	*17 45*	*18 29*	*19 29*	*19 45*	*20 29*
124	*Nord/Noord* O	*6 33*	*7 33*	*7 49*	*8 33*	*8 49*	*9 33*	*10 33*	*10 49*	*11 33*	*12 33*	*13 33*	*14 33*	*15 33*	*16 33*	*17 33*	*17 49*	*18 33*	*19 33*	*19 49*	*20 33*
130	*Namur* O		*7 13*	*7 48*	*8 13*	*8 48*	*9 13*	*10 13*	10 21	*11 13*	*12 13*	*13 13*	*14 13*	*15 13*	*16 13*	*17 09*	*17 48*	*18 13*	*19 13*	19 20	*20 13*
125	*Liège-Guillemins* O		*7 53*	*8 35*	*8 53*	*9 35*	*9 53*	*10 53*	10 59	*11 53*	*12 53*	*13 53*	*14 53*	*15 53*	*16 53*	*17 53*	*18 35*	*18 53*	*19 53*	19 59	*20 53*

Parsifal

Molière

CHARLEROI-SUD - LA LOUVIERE-SUD - MONS-TOURNAI-MOUSCRON-KORTRIJK → BLANKENBERGE/LA PANNE

Le WEEK-END en période touristique

NOUVEAU !

tab km			L 8193	L 8194	INT 339 ⑤ 1 3	INT 339 1 5	INT 243 7 8	INT 243 7 9	INT 235 1 10	INT 1239 1 11
252	*Paris-Nord*				18 58	18 58	21 01	21 01	21 31	23 16
252	*Saint-Quentin*				20 11	20 11	22 15	22 15		0 56
252	*Aulnoye-Aymeries*				20 43	20 43				1 55
252	*Maubeuge*				20 54	20 54		22 55	23 21	2 07
	Jeumont				21 13	21 13			23 42	2 26
0	Erquelinnes		19 54	20 54						
2	Erquelinnes-Village		19 56	20 56						
4	Solre-sur-Sambre		19 59	20 59						
6	Labuissière		20 01	21 01						
8	Fontaine-Valmont		20 04	21 04						
13	Lobbes		20 10	21 10						
15	Thuin		20 12	21 12						
18	Hourpes		20 16	21 16						
21	Landelies		20 19	21 19						
26	Marchienne-Zone		20 23	21 23						
29	**Charleroi-Sud**	O	20 28	21 28	4 21 35	6 21 35	2 23 24	2 23 24	4 0 05	2 2 46
124	*Bruxelles-Midi/Zuid*	O	*21 23*	*22 23*	*22 40*	*22 40*				
124	*Bruxelles-Centr.*	O	*21 29*	*22 29*	*22 45*	*22 45*				
124	*Brussel-Noord/Noord*	O	*21 33*	*22 33*	*22 49*	*22 49*				
130	*Namur*	O	*21 13*	*22 04*	22 04	22 04	23 53	23 53	0 34	3 15
125	*Liège-Guillemins*	O	*21 53*	*⑤22 45*	22 45	*22 53*	0 33	0 33	1 14	3 55

1 Zonder bagageruim.
2 Zie verder tabellen 130, 125, 37.
3 Rijdt ook op 14 aug, 31 okt, 24 en 31 dec 96, 30 april en 7 mei 97.
4 Zie verder tabellen 130, 125.
5 Rijdt niet op vrijdag, noch op 14 aug, 31 okt, 24 en 31 dec 96, 30 april en 7 mei 97.
6 Zie verder tabel 130.
7 Zitplaatsen enkel in tweede klas. Zonder bagageruim.
8 Rijdt van 1/2 juni tot 27/28 sept 96.
9 Rijdt van 28/29 sept 96 tot 31 mei/1 juni 97.
10 Rijdt van 1/2 juni tot 27/28 sept 96. De zitrijtuigen met bestemming Hamburg zijn slechts toegankelijk voor reizigers naar Duitsland mits plaatsreservering.
11 Rijdt tot 20/21 okt 96.

1 Pas de compartiment fourgon.
2 Voir tableaux 130, 125, 37.
3 Circule également les 14 août, 31 oct, 24 et 31 déc 96, 30 avril et 7 mai 97.
4 Voir tableaux 130, 125.
5 Ne circule pas les vendredis, ni les 14 août, 31 oct, 24 et 31 déc 96, 30 avril et 7 mai 97.
6 Voir tableau 130.
7 Places assises uniquement en deuxième classe. Pas de compartiment fourgon.
8 Circule du 1/2 juin au 27/28 sept 96.
9 Circule du 28/29 sept 96 au 31 mai/1 juin 97.
10 Circule du 1/2 juin au 27/28 sept 96. Les voitures en places assises à destination de Hamburg ne sont accessibles qu'aux voyageurs à destination de l'Allemagne moyennant réservation.
11 Circule jusqu'au 20/21 oct 96.

MULTI PASS Ensemble en train à prix malin

132

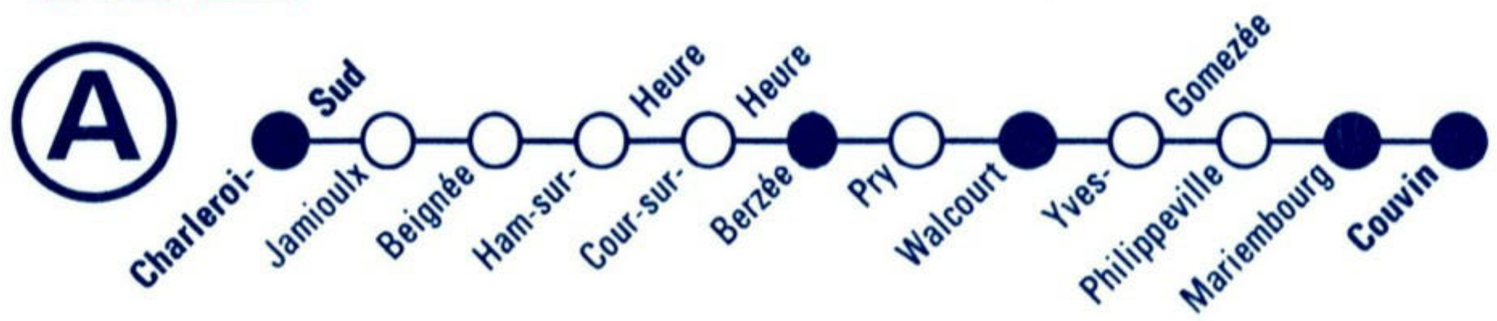

tab km		L 8103	L 8104	P 3703	L 8106	L 8107	L 8109 [1]	L 8109 ③	L 8111	P 4701 ●	P 4701 [2]	L 8112	L 8113	P 4703 ▲	P 4704	L 8114	P 4705	L 8115	L 8116	L 8117	L 8118
125	*Liège-Guillemins*			6 07	7 49	8 49	11 07	11 07	12 49	13 49	13 49	14 07		15 07	15 49	15 49	16 07	16 49	17 49	18 50	19 49
130	*Namur*			6 54	8 29	9 29	11 54	11 54	13 29	14 29	14 29	14 54		15 54	16 29	16 29	16 54	17 29	18 29	19 30	20 29
118	*Mons*	4 54		7 15											16 15		17 15				
118	*La Louvière-Sud*			7 28								15 13			16 28		17 28				
124	*Bruxelles-Nord/Noord*	5 09	6 09	6 53	8 09	9 09			13 09	14 09	14 09	14 53	15 09		15 53	16 09	16 53	17 09	18 09	19 09	20 09
124	*Bruxelles-Centr.*	5 13	6 13	6 57	8 13	9 13			13 13	14 13	14 13	14 57	15 13		15 57	16 13	16 57	17 13	18 13	19 13	20 13
124	*Brussel Midi/Zuid*	5 19	6 19	7 02	8 19	9 19			13 19	14 19	14 19	15 02	15 19		16 02	16 19	17 02	17 19	18 19	19 19	20 19
0	**Charleroi-Sud**	6 20	7 23	7 50	9 17	10 19	12 35	12 35	14 17	15 11	15 11	15 47	16 21	16 39	17 01	17 17	17 52	18 19	19 19	20 14	21 14
9	Jamioulx	6 29	|	7 59	9 26	10 28	12 44	12 44	14 26	15 20	15 20	|	16 30	16 48	|	17 26	18 01	18 28	19 28	20 22	21 23
11	Beignée	|	|	|	|	|	|	12 48	|	|	|	16 34	16 52	|	17 30	|	|	|	|	|
13	Ham-sur-Heure	6 34	|	8 05	9 32	10 34	12 51	12 51	14 32	15 26	15 26	|	16 37	16 55	|	17 33	18 07	18 34	19 34	20 27	21 29
15	Cour-sur-Heure	6 37	7 37	8 08	9 35	10 37	12 54	12 54	14 35	15 29	15 29	|	16 40	16 58	|	17 36	18 10	18 37	19 37	20 30	21 32
18	Berzée	6 41	7 41	8 12	9 39	10 41	12 58	12 58	14 39	15 33	15 33	16 03	16 44	17 02	17 17	17 40	18 14	18 41	19 41	20 34	21 36
20	Pry	|	|	|	|	|	|	13 01	|	|	|	16 47	|	|	17 43	|	|	|	|	|
21	Walcourt O	6 46	7 45	8 16	9 43	10 45	13 03	13 03	14 43	15 37	15 37	16 07	16 50	17 06	17 21	17 45	18 18	18 45	19 45	20 38	21 40
21	Walcourt	6 47	7 46		9 44	10 46	13 04	13 04	14 44	15 38		16 08	16 51		17 22	17 46	18 19	18 46	19 46	20 39	21 41
27	Yves-Gomezée	6 53	7 52		9 50	10 52	13 10	13 10	14 50	15 44		16 14	16 57		17 28	17 52	18 25	18 52	19 52	20 45	21 47
35	Philippeville	7 02	8 01		9 59	11 01	13 18	13 18	14 59	15 54		16 22	17 06		17 36	18 01	18 34	19 01	20 01	20 54	21 56
48	Mariembourg	7 14	8 13		10 11	11 13	13 30	13 30	15 11	16 05		16 34	17 18		17 48	18 13	18 46	19 13	20 13	21 06	22 08
54	**Couvin** O	7 20	8 19		10 17	11 19	13 36	13 36	15 17			16 40	17 24		17 54	18 19	18 52	19 19	20 19	21 12	22 14

CFV3V

B-Excursion 141

Mariembourg-Treignes-Mariembourg + Visite du Musée du Train à Vapeur de Treignes

tab km			L 8119						
125	*Liège-Guillemins*								
130	*Namur*								
118	*Mons*								
118	*La Louvière-Sud*								
124	*Bruxelles-Brussel*	*Nord/Noord*	*21 09*						
124		*Centr.*	*21 13*						
124		*Midi/Zuid*	*21 19*						
0	**Charleroi-Sud**		22 23						
9	Jamioulx		22 32						
11	Beignée		|						
13	Ham-sur-Heure		22 38						
15	Cour-sur-Heure		22 41						
18	Berzée		22 45						
20	Pry		|						
21	Walcourt	O	22 49						
21	Walcourt		22 50						
27	Yves-Gomezée		22 56						
35	Philippeville		23 05						
48	Mariembourg		23 17						
54	**Couvin**	O	23 23						

1 Rijdt niet op woensdag.
2 Rijdt enkel tijdens de schoolvakantie.

1 Ne circule pas les mercredis.
2 Circule uniquement pendant les vacances scolaires.

CHEMINS DE FER À VAPEUR DES TROIS VALLÉES

ZIE BLZ. 536 – VOIR PAGE 536

132

132

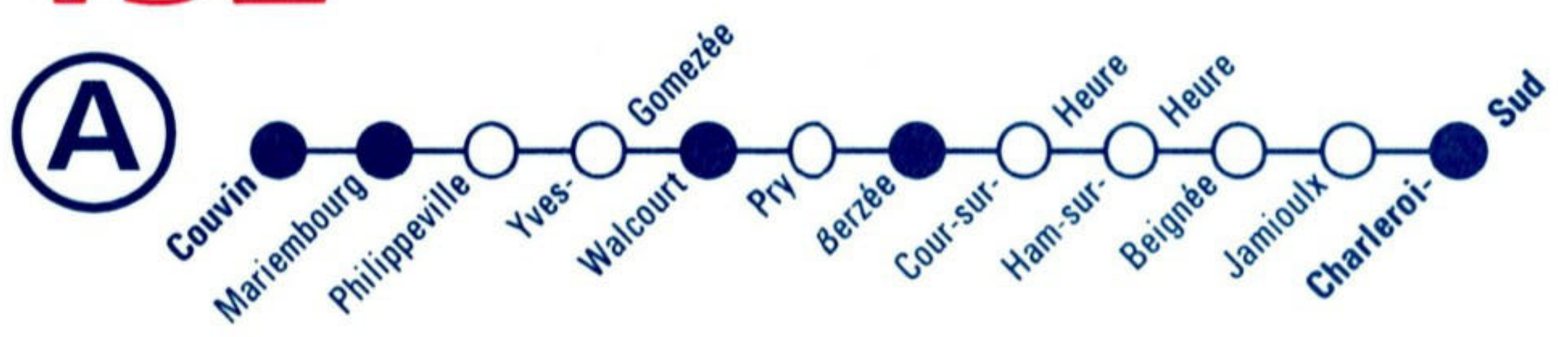

tab km			L 8128	L 8129	P 3700	P 3701	L 8130	P 3702	L 8131	L 8132	L 8134	L 8135	L 8136 ②	L 8136 ③	L 8137	L 8139	P 4700 ●	P 4700 ⑤	L 8140	P 4702 ▲	L 8141	L 8142
0	**Couvin**		4 26	5 20	5 53		6 42	7 07	7 41	8 42	10 41	11 42	12 31	12 31	13 42	15 34			16 46		17 41	18 39
6	Mariembourg		4 33	5 27	6 00		6 49	7 14	7 48	8 49	10 48	11 49	12 38	12 38	13 49	15 41	16 10		16 53		17 48	18 47
19	Philippeville		4 45	5 40	6 13		7 02	7 26	8 01	9 01	11 01	12 01	12 50	12 50	14 01	15 53	16 24		17 06		18 01	19 01
27	Yves-Gomezée		4 53	5 48	6 21		7 10	7 34	8 09	9 09	11 09	12 09	12 58	12 58	14 09	16 01	16 31		17 14		18 09	19 09
33	Walcourt	O	4 58	5 53	6 26		7 15	7 39	8 14	9 14	11 14	12 14	13 03	13 03	14 14	16 06	16 37		17 19		18 14	19 14
33	Walcourt		4 59	5 54	6 27	6 59	7 16	7 40	8 15	9 15	11 15	12 15	13 04	13 04	14 15	16 07	16 38	16 38	17 20	17 29	18 15	19 15
34	Pry		|	|	|	7 02	|	7 43	|	|	|	|	|	13 07	|	|	|	|	|	|	|
36	Berzée		5 04	5 59	6 32	7 05	7 22	7 46	8 20	9 20	11 20	12 20	13 10	13 10	14 20	16 12	16 43	16 43	17 25	17 34	18 20	19 20
39	Cour-sur-Heure		5 07	6 02	6 35	7 08	|	7 49	8 23	9 23	11 24	12 23	13 13	13 13	14 23	16 15	16 46	16 46	|	17 37	18 23	19 23
41	Ham-sur-Heure		5 11	6 06	6 39	7 12	|	7 53	8 27	9 27	11 27	12 27	13 17	13 17	14 27	16 19	16 50	16 50	|	17 41	18 27	19 27
43	Beignée		|	|	6 42	7 15	|	7 56	|	|	|	|	|	13 20	|	|	|	|	|	|	|
45	Jamioulx		5 16	6 11	6 46	7 19	|	8 00	8 32	9 32	11 32	12 32	13 24	13 24	14 32	16 24	16 55	16 55	|	17 46	18 32	19 32
54	**Charleroi-Sud**	O	1 5 25	6 20	6 55	7 28	1 7 38	8 09	8 42	9 41	11 41	12 41	1 13 33	1 13 33	14 41	16 33	17 04	17 04	17 41	17 55	18 41	19 41
124	*Bruxelles-Brussel Midi/Zuid*	O	*6 23*	*7 22*	*7 40*	*8 23*	*8 40*		*9 40*	*10 40*	*12 40*	*13 40*	*14 23*	*14 23*	*15 40*	*17 23*			*18 40*	*18 40*	*19 40*	*20 40*
124	*Bruxelles-Brussel Centr.*	O	*6 29*	*7 29*	*7 45*	*8 29*	*8 45*		*9 45*	*10 45*	*12 45*	*13 45*	*14 29*	*14 29*	*15 45*	*17 29*			*18 45*	*18 45*	*19 45*	*20 45*
124	*Bruxelles-Brussel Nord/Noord*	O	*6 33*	*7 33*	*7 49*	*8 33*	*8 49*		*9 49*	*10 49*	*12 49*	*13 49*	*14 33*	*14 33*	*15 49*	*17 33*			*18 49*	*18 49*	*19 49*	*20 49*
118	*La Louvière-Sud*	O			*7 27*		*8 13*		*9 13*	*10 13*	*12 13*	*13 13*	*14 13*	*14 13*	*15 13*	*17 13*			*18 13*	*18 27*	*19 13*	*20 13*
118	*Mons*	O	*6 39*				*8 26*		*9 26*	*10 26*	*12 26*	*13 26*	*14 26*	*14 26*	*15 26*	*17 26*			*18 26*		*19 26*	*20 26*
130	*Namur*	O			*7 48*	*8 13*	*8 13*	*8 48*	*9 13*	*10 13*	*12 13*	*13 13*	*14 13*	*14 13*	*15 13*	*17 09*	*17 48*	*17 48*	*18 13*	*18 48*	*19 13*	*20 13*
125	*Liège-Guillemins*	O			*8 35*	*8 53*	*8 53*	*9 35*	*9 53*	*10 53*	*12 53*	*13 53*	*14 53*	*14 53*	*15 53*	*17 53*	*18 35*	*18 35*	*18 53*	*19 35*	*19 53*	*20 53*

CHEMINS DE FER À VAPEUR DES TROIS VALLÉES

ZIE BLZ. 536 – VOIR PAGE 536

tab km			L 8143	L 8144					
0	**Couvin**		19 41	20 34					
6	Mariembourg		19 48	20 41					
19	Philippeville		20 01	20 54					
27	Yves-Gomezée		20 09	21 01					
33	Walcourt	O	20 14	21 07					
33	Walcourt		20 15	21 07					
34	Pry		|	|					
36	Berzée		20 20	21 12					
39	Cour-sur-Heure		20 23	21 15					
41	Ham-sur-Heure		20 27	21 19					
43	Beignée		|	|					
45	Jamioulx		20 32	21 24					
54	**Charleroi-Sud**	O	20 41	[1] 21 33					
124	*Bruxelles-Midi/Zuid*	O	*21 40*	*22 23*					
124	*Bruxelles-Centr./Brussel*	O	*21 45*	*22 29*					
124	*Bruxelles-Nord/Noord*	O	*21 49*	*22 33*					
118	*La Louvière-Sud*	O	*21 13*	*22 13*					
118	*Mons*	O	*21 26*	*22 26*					
130	*Namur*	O	*21 13*	*22 04*					
125	*Liège-Guillemins*	O	*21 53*	[5] *22 45*					

[1] Zie verder tabel 130.
[2] Rijdt niet op woensdag.
[3] Rijdt enkel tijdens de schoolvakantie.

[1] Voir tableau 130.
[2] Ne circule pas les mercredis.
[3] Circule uniquement pendant les vacances scolaires.

CHEMINS DE FER À VAPEUR DES TROIS VALLÉES

ZIE BLZ. 536 – VOIR PAGE 536

CHEMIN DE FER À VAPEUR DES 3 VALLÉES asbl

★ Ligne 132 - MARIEMBOURG – TREIGNES ★

MOIS	DATES		HEURES DE DEPART DE MARIEMBOURG « 3 VALLÉES »
AVRIL	SAMEDIS	06, 13, 20, 27	à 11.30, 14.15, 16.45
	DIMANCHES	14, 21, 28	
MAI	SAMEDIS	04, 11	
	VENDREDI	27	
JUILLET	LUNDIS	01, 08, 15, 22, 29	
	MARDIS	02, 09, 16, 23, 30	
	MERCREDIS	03, 10, 17, 24, 31	
	VENDREDIS	05, 12, 19, 26	
AOUT	LUNDIS	05, 12, 19, 26	
	MARDIS	06, 13, 20, 27	
	MERCREDIS	07, 14, 21, 28	
	VENDREDIS	02, 09, 16, 23, 30	
OCTOBRE	SAMEDIS	05, 12, 19, 26	

JUILLET	JEUDIS	04, 11, 18, 25	à 11.30
AOUT	JEUDIS	01, 08, 22, 29	à 14.15, 16.45

Activités spéciales du CFV3V en 1996:

Festival « Autorail & Diesel » : 1 & 2 juin
Festival « Vapeur », 21 & 22 septembre.

Ne ratez surtout pas...

Le Musée du Chemin de Fer à Treignes
(accès possible par le CFV3V, ligne de Mariembourg à Treignes)

Et si vous venez à Mariembourg en train...

Ne venez pas bêtement...
Voyagez avec un billet « **B-Excursion** » de la SNCB.

INFORMATIONS SNCB:

Gare de Mariembourg
☎ 060 / 31.10.78

MOIS	DATES		HEURES DE DEPART DE MARIEMBOURG « 3 VALLÉES »
AVRIL	DIMANCHE	07	à 11.30, 14.15, 16.45
	LUNDI	08	à 15.00
MAI	SAMEDI	18	
	DIMANCHE	05, 12	
JUIN	SAMEDIS	08, 15, 22, 29	
JUILLET	SAMEDIS	06, 13, 27	
AOUT	SAMEDIS	03, 10, 17, 24, 31	
SEPTEMBRE	SAMEDI	07, 14, 28	

MAI	MERCREDI	01	à 11.30, 15.00
	JEUDI	16	à 14.15, 16.45
	DIMANCHE	19	
	SAMEDI	25	
	LUNDI	27	
JUIN	DIMANCHES	09, 16, 23, 30	
JUILLET	DIMANCHES	07, 14, 28	
	SAMEDI	20	
AOUT	DIMANCHES	04, 11, 18, 25	
SEPTEMBRE	DIMANCHES	01, 08, 15, 29	

MAI	DIMANCHE	26	à 13.10, 15.35
JUILLET	DIMANCHE	21	à 11.30, 14.15, 16.45
AOUT	JEUDI	15	

OCTOBRE	DIMANCHES	06, 13, 20, 27	à 11.30, 15.50
			à 15.00

Informations, Documentation, Reservations...

Chemin de Fer à Vapeur des 3 Vallées
Chaussée de Givet, 49-51 – 5660 Mariembourg
☎ & Fax: 060 / 31.24.40

La formule B-Excursion a tout pour plaire :

- un choix varié
- des prix doux

N'HÉSITEZ PAS :

Renseignements dans votre gare !

B-Excursions

139

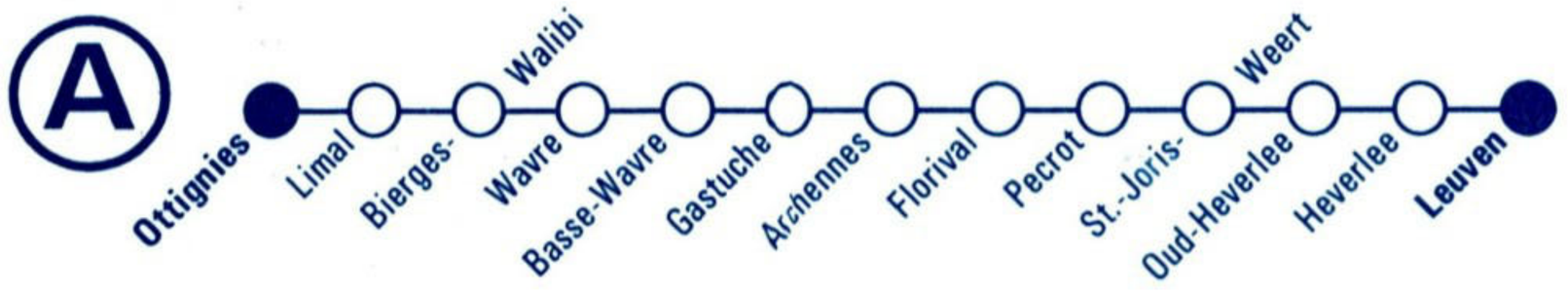

tab km			L 7428	L 8005	L 7429	P 3733	L 8006	L 7430	L 8007	L 7431	P 3636	L 8008	L 7432	T 8972	L 8009	L 7433	T 8973	L 8010	L 7434	L 8011	L 7435	L 8012
											●			✲			✲					
161	Bruxelles-Brussel	Midi/Zuid			521	544	544	621	644	721	744	744	821	844	844	921	944	944	1021	1044	1121	1144
161		Centr.			525	548	548	625	648	725	748	748	825	848	848	925	948	948	1025	1048	1125	1148
161		Nord/Noord			530	553	553	630	653	730	753	753	830	853	853	930	953	953	1030	1053	1130	1153
161		Schuman			538	601	601	638	701	738	801	801	838	901	901	938	1001	1001	1038	1101	1138	1201
161		Q.L./L.W.			542	605	605	642	705	742	805	805	842	905	905	942	1005	1005	1042	1105	1142	1205
140	Charleroi-Sud			454			554	618	654			754			854			957		1054		1154
161	Louvain-la-N.-Université			525	553	611	620	653	725	753	811	825	854	911	925	953	1012	1025	1053	1125	1153	1225
0	**Ottignies**		504	539	604	626	639	704	739	804	830	839	904	926	939	1004	1028	1039	1104	1139	1204	1239
2	Limal		507	542	607	629	642	707	742	807	833	842	907	|	942	1007	|	1042	1107	1142	1207	1242
4	Bierges-Walibi		510	545	610	633	645	710	745	810	836	845	910	934	945	1010	1036	1045	1110	1145	1210	1245
6	Wavre		513	547	613	637	647	713	747	813	839	847	913	936	947	1013	1038	1047	1113	1147	1213	1247
7	Basse-Wavre		515		615	639		715		815	841		915			1015			1115		1215	
9	Gastuche		518		618	643		718		818			918			1018			1118		1218	
12	Archennes		520		620	646		720		820			920			1020			1120		1220	
13	Florival		522		622	648		722		822			922			1022			1122		1222	
15	Pecrot		525		625	651		725		825			925			1025			1125		1225	
17	Sint-Joris-Weert		528		628	655		728		828			928			1028			1128		1228	
21	Oud-Heverlee		532		632	659		732		832			932			1032			1132		1232	
25	Heverlee		536		636	704		736		836			936			1036			1136		1236	
29	**Leuven**	O	541		641	708		741		841			941			1041			1141		1241	
53a	Mechelen	O	601		701	755		801		901			1001			1101			1201		1301	
36	Liège-Guillemins	O	640		740	756		840		940			1040			1140			1240		1340	
36	Bruxelles-Brussel	Nord/Noord O	613		712	743		813		913			1013			1113			1213		1313	
36		Centr. O	620		717	748		820		920			1020			1120			1220		1320	
36		Midi/Zuid O	624		721	752		824		924			1024			1124			1224		1324	

STOOMTREIN – TRAIN À VAPEUR
DINANT-GIVET

ZIE BLZ. 554 – VOIR PAGE 554

tab km			L 7436	L 8013	L 7437	L 8014	L 7438	P 4323 ●	L 8015	L 7439	P 4393	L 8016	L 7440	P 4394 ▲	L 8017	L 7441	L 8018	L 7442	L 8019	L 7443	L 8020	L 7444
161	Bruxelles-Brussel	Midi/Zuid	12 21	12 44	13 21	13 44	14 21	14 44	14 44	15 21	15 44	15 44	16 21	16 51	16 51	17 21	17 44	18 21	18 44	19 21	19 44	20 21
161		Centr.	12 25	12 48	13 25	13 48	14 25	14 48	14 48	15 25	15 48	15 48	16 25	16 55	16 55	17 25	17 48	18 25	18 48	19 25	19 48	20 25
161		Nord/Noord	12 30	12 53	13 30	13 53	14 30	14 53	14 53	15 30	15 53	15 53	16 30	17 00	17 00	17 30	17 53	18 30	18 53	19 30	19 53	20 30
161		Schuman	12 38	13 01	13 38	14 01	14 38	15 01	15 01	15 38	16 01	16 01	16 38	17 09	17 09	17 38	18 01	18 38	19 01	19 38	20 01	20 38
161		Q.L./L.W.	12 42	13 05	13 42	14 05	14 42	15 05	15 05	15 42	16 05	16 05	16 42	17 13	17 13	17 42	18 05	18 42	19 05	19 42	20 05	20 42
140	Charleroi-Sud			12 54		13 54			14 54			15 54			16 57		17 54			18 54		19 54	
161	Louvain-la-N.-Université		12 53	13 25	13 53	14 25	14 53	15 11	15 25	15 53	16 11	16 25	16 53	17 12	17 25	17 53	18 25	18 53	19 25	19 53	20 25	20 53
0	**Ottignies**		13 04	13 39	14 04	14 39	15 04	15 27	15 39	16 04	16 30	16 39	17 04	17 32	17 39	18 04	18 39	19 04	19 39	20 04	20 39	21 04
2	Limal		13 07	13 42	14 07	14 42	15 07	15 30	15 42	16 07	16 33	16 42	17 07	17 35	17 42	18 07	18 42	19 07	19 42	20 07	20 42	21 07
4	Bierges-Walibi		13 10	13 45	14 10	14 45	15 10	15 33	15 45	16 10	16 37	16 45	17 10	17 39	17 45	18 10	18 45	19 10	19 45	20 10	20 45	21 10
6	Wavre		13 13	13 47	14 13	14 47	15 13	15 35	15 47	16 13	16 41	16 47	17 13	17 42	17 47	18 13	18 47	19 13	19 47	20 13	20 47	21 13
7	Basse-Wavre		13 15		14 15		15 15			16 15	16 43		17 15	17 44		18 15		19 15		20 15		21 15
9	Gastuche		13 18		14 18		15 18			16 18	16 47		17 18	17 48		18 18		19 18		20 18		21 18
12	Archennes		13 20		14 20		15 20			16 20	16 50		17 20	17 51		18 20		19 20		20 20		21 20
13	Florival		13 22		14 22		15 22			16 22	16 52		17 22	17 53		18 22		19 22		20 22		21 22
15	Pecrot		13 25		14 25		15 25			16 25	16 55		17 25	17 56		18 25		19 25		20 25		21 25
17	Sint-Joris-Weert		13 28		14 28		15 28			16 28	16 59		17 28	18 00		18 28		19 28		20 28		21 28
21	Oud-Heverlee		13 32		14 32		15 32			16 32	17 03		17 32	18 04		18 32		19 32		20 32		21 32
25	Heverlee		13 36		14 36		15 36			16 36	17 07		17 36	18 08		18 36		19 36		20 36		21 36
29	**Leuven**	O	13 41		14 41		15 41			16 41	17 12		17 41	18 13		18 41		19 41		20 41		21 41
53a	Mechelen	O	14 01		15 01		16 01			17 01	17 55		18 01	18 34		19 01		20 01		21 01		22 01
36	Liège-Guillemins	O	14 40		15 40		16 40			17 40	17 56		18 40	18 56		19 40		20 40		21 40		22 40
36	Bruxelles-Brussel	Nord/Noord O	14 13		15 13		16 13			17 13	17 42		18 13	18 44		19 13		20 13		21 13		22 13
36		Centr. O	14 20		15 20		16 20			17 20	17 47		18 20	18 50		19 20		20 20		21 20		22 20
36		Midi/Zuid O	14 24		15 24		16 24			17 24	17 51		18 24	18 55		19 24		20 24		21 24		22 24

BIERGES

Walibi

B-Excursion 145

139

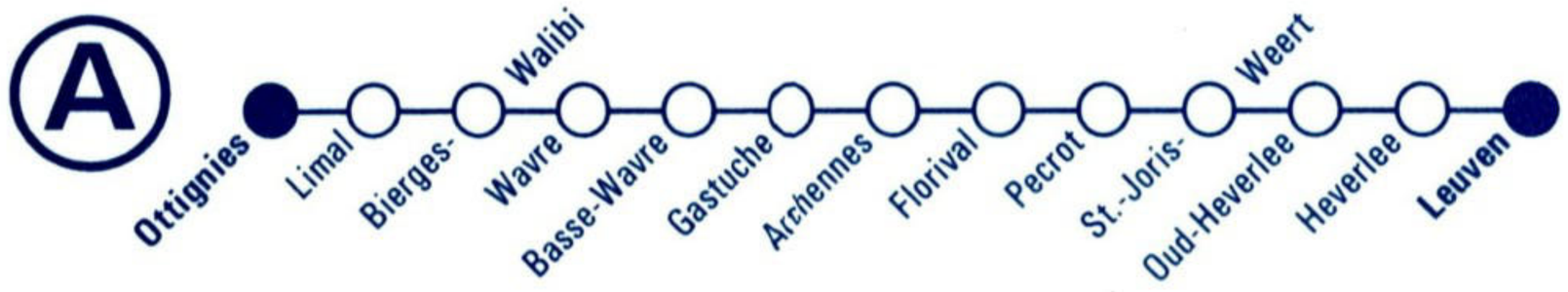

tab km			L 8021	L 7445	L 8022				
161	Bruxelles-Brussel	Midi/Zuid	20 44	21 21	21 44				
161		Centr.	20 48	21 25	21 48				
161		Nord/Noord	20 53	21 30	21 53				
161		Schuman	21 01	21 38	22 01				
161		Q.L./L.W.	21 05	21 42	22 05				
140	Charleroi-Sud		20 54		21 54				
161	Louvain-la-N.-Université		21 25	21 53	22 25				
0	**Ottignies**		21 39	22 04	22 39				
2	Limal		21 42	22 07	22 42				
4	Bierges-Walibi		21 45	22 10	22 45				
6	Wavre		21 47	22 13	22 47				
7	Basse-Wavre			22 15					
9	Gastuche			22 18					
12	Archennes			22 20					
13	Florival			22 22					
15	Pecrot			22 25					
17	Sint-Joris-Weert			22 28					
21	Oud-Heverlee			22 32					
25	Heverlee			22 36					
29	**Leuven**	O		22 41					
53a	Mechelen	O							
36	Liège-Guillemins	O		23 40					
36	Bruxelles-Brussel	Nord/Noord O		23 13					
36		Centr. O		23 20					
36		Midi/Zuid O		23 24					

BIERGES

Aqualibi

B-Excursion 149*

139

Ⓐ Leuven – Heverlee – Oud-Heverlee – St.-Joris-Weert – Pecrot – Florival – Archennes – Gastuche – Basse-Wavre – Wavre – Bierges-Walibi – Limal – Ottignies

tab km			L 7403	L 8026	L 7404	P 3604	L 8027	P 3395 ▲	L 7405	L 8028	P 3397	L 7406	L 8029	P 3338 ●	L 7407	L 8030	L 7408	L 8031	L 7409	L 8032	L 7410	L 8033
36	*Bruxelles-Brussel*	*Midi/Zuid*			*5 18*			*5 47*	*6 18*		*6 54*	*7 18*			*8 18*		*9 18*		*10 18*		*11 18*	
36		*Centr.*			*5 22*			*5 52*	*6 22*		*6 58*	*7 22*			*8 22*		*9 22*		*10 22*		*11 22*	
36		*Nord/Noord*			*5 29*			*5 57*	*6 29*		*7 04*	*7 29*			*8 29*		*9 29*		*10 29*		*11 29*	
36	*Liège-Guillemins*				*5 02*			*5 46*	*6 02*		*6 46*	*7 02*			*8 02*		*9 02*		*10 02*		*11 02*	
53a	*Mechelen*				*5 25*				*6 41*			*7 41*			*8 41*		*9 41*		*10 41*		*11 41*	
0	**Leuven**		5 01		6 01			6 28	7 01		7 35	8 01			9 01		10 01		11 01		12 01	
4	Heverlee		5 05		6 05			6 32	7 05		7 39	8 05			9 05		10 05		11 05		12 05	
8	Oud-Heverlee		5 09		6 09			6 37	7 09		7 44	8 09			9 09		10 09		11 09		12 09	
12	Sint-Joris-Weert		5 13		6 13			6 41	7 13		7 48	8 13			9 13		10 13		11 13		12 13	
14	Pecrot		5 16		6 16			6 45	7 16		7 52	8 16			9 16		10 16		11 16		12 16	
16	Florival		5 19		6 19			6 48	7 19		7 55	8 19			9 19		10 19		11 19		12 19	
17	Archennes		5 21		6 21			6 50	7 21		7 57	8 21			9 21		10 21		11 21		12 21	
20	Gastuche		5 23		6 23			6 53	7 23		8 00	8 23			9 23		10 23		11 23		12 23	
22	Basse-Wavre		5 26		6 26			6 57	7 26		8 04	8 26			9 26		10 26		11 26		12 26	
23	Wavre		5 30	5 55	6 30	6 36	6 55	7 00	7 30	7 55	8 07	8 30	8 55	9 09	9 30	9 55	10 30	10 55	11 30	11 55	12 30	12 55
25	Bierges-Walibi		5 32	5 57	6 32	|	6 57	7 02	7 32	7 57	8 09	8 32	8 57	9 11	9 32	9 57	10 32	10 57	11 32	11 57	12 32	12 57
27	Limal		5 35	6 00	6 35	|	7 00	7 05	7 35	8 00	8 12	8 35	9 00	9 14	9 35	10 00	10 35	11 00	11 35	12 00	12 35	13 00
29	**Ottignies**	○	[1] 5 38	[2] 6 03	[1] 6 38	[1] 6 42	[2] 7 03	7 09	[1] 7 38	[2] 8 03	8 16	[1] 8 38	[2] 9 03	9 17	[1] 9 38	[2] 10 03	[1] 10 38	[2] 11 03	[1] 11 38	[2] 12 03	[1] 12 38	[2] 13 03
161	*Louvain-la-N.-Université*	○	5 49	*6 31*	6 49	*7 06*	*7 17*	*7 31*	7 49	*8 17*	*8 31*	8 49	*9 17*	*9 31*	9 49	*10 17*	10 49	*11 17*	11 49	*12 17*	12 49	*13 17*
140	*Charleroi-Sud*	○		6 48		*7 45*	7 45			8 48			9 48			10 48		11 48		12 48		13 48
161	*Bruxelles-Brussel*	*Q.L./L.W.* ○	*6 00*	*6 37*	*7 00*	*7 00*	*7 29*	*7 29*	*8 00*	*8 34*	*8 37*	*9 00*	*9 37*	*9 37*	*10 00*	*10 37*	*11 00*	*11 37*	*12 00*	*12 37*	*13 00*	*13 37*
161		*Schuman* ○	*6 04*	*6 41*	*7 04*	*7 04*	*7 33*	*7 33*	*8 04*	*8 37*	*8 41*	*9 04*	*9 41*	*9 41*	*10 04*	*10 41*	*11 04*	*11 41*	*12 04*	*12 41*	*13 04*	*13 41*
161		*Nord/Noord* ○	*6 12*	*6 49*	*7 12*	*7 12*	*7 42*	*7 42*	*8 12*	*8 49*	*8 49*	*9 12*	*9 49*	*9 49*	*10 12*	*10 49*	*11 12*	*11 49*	*12 12*	*12 49*	*13 12*	*13 49*
161		*Centr.* ○	*6 17*	*6 54*	*7 17*	*7 17*	*7 47*	*7 47*	*8 17*	*8 54*	*8 54*	*9 17*	*9 54*	*9 54*	*10 17*	*10 54*	*11 17*	*11 54*	*12 17*	*12 54*	*13 17*	*13 54*
161		*Midi/Zuid* ○	*6 21*	*6 58*	*7 21*	*7 21*	*7 51*	*7 51*	*8 21*	*8 58*	*8 58*	*9 21*	*9 58*	*9 58*	*10 21*	*10 58*	*11 21*	*11 58*	*12 21*	*12 58*	*13 21*	*13 58*

[1] Zie verder tabel 161.
[2] Zie verder tabel 140.

[1] Voir tableau 161.
[2] Voir tableau 140.

139

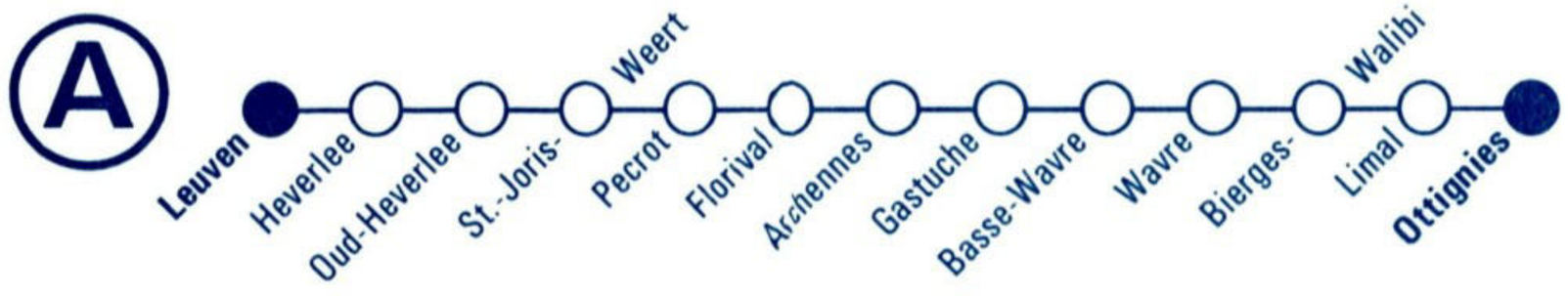

tab km			L 7411	L 8034	L 7412	L 8035	L 7413	L 8036	P 4624 ●	L 7414	L 8037	L 7415	L 8038	P 4622	L 7416	L 8039	L 7417	L 8040	T 8977 ✲	L 7418	L 8041	L 7419
36	*Bruxelles-Brussel*	*Midi/Zuid*	*12 18*		*13 18*		*14 18*			*15 18*		*16 25*		*16 50*	*17 25*		*18 18*			*19 18*		*20 18*
36		*Centr.*	*12 22*		*13 22*		*14 22*			*15 22*		*16 29*		*16 54*	*17 29*		*18 22*			*19 22*		*20 22*
36		*Nord/Noord*	*12 29*		*13 29*		*14 29*			*15 29*		*16 34*		*16 59*	*17 34*		*18 29*			*19 29*		*20 29*
36	*Liège-Guillemins*		*12 02*		*13 02*		*14 02*			*15 02*		*16 02*		*16 46*	*17 02*		*18 02*			*19 02*		*20 02*
53a	*Mechelen*		*12 41*		*13 41*		*14 41*			*15 41*		*16 41*		*16 47*	*17 41*		*18 41*			*19 41*		*20 41*
0	**Leuven**		13 01		14 01		15 01			16 01		17 01		17 35	18 01		19 01			20 01		21 01
4	Heverlee		13 05		14 05		15 05			16 05		17 05		17 39	18 05		19 05			20 05		21 05
8	Oud-Heverlee		13 09		14 09		15 09			16 09		17 09		17 44	18 09		19 09			20 09		21 09
12	Sint-Joris-Weert		13 13		14 13		15 13			16 13		17 13		17 48	18 13		19 13			20 13		21 13
14	Pecrot		13 16		14 16		15 16			16 16		17 16		17 52	18 16		19 16			20 16		21 16
16	Florival		13 19		14 19		15 19			16 19		17 19		17 55	18 19		19 19			20 19		21 19
17	Archennes		13 21		14 21		15 21			16 21		17 21		17 57	18 21		19 21			20 21		21 21
20	Gastuche		13 23		14 23		15 23			16 23		17 23		18 00	18 23		19 23			20 23		21 23
22	Basse-Wavre		13 26		14 26		15 26		16 02	16 26		17 26		18 04	18 26		19 26			20 26		21 26
23	Wavre		13 30	13 55	14 30	14 55	15 30	15 55	16 07	16 30	16 55	17 30	17 55	18 07	18 30	18 55	19 30	19 55	20 00	20 30	20 55	21 30
25	Bierges-Walibi		13 32	13 57	14 32	14 57	15 32	15 57	16 09	16 32	16 57	17 32	17 57	18 09	18 32	18 57	19 32	19 57	20 04	20 32	20 57	21 32
27	Limal		13 35	14 00	14 35	15 00	15 35	16 00	16 12	16 35	17 00	17 35	18 00	18 12	18 35	19 00	19 35	20 00	|	20 35	21 00	21 35
29	**Ottignies**	O	1 13 38	2 14 03	1 14 38	2 15 03	1 15 38	2 16 03	16 15	1 16 38	2 17 03	1 17 38	2 18 03	18 16	1 18 38	2 19 03	1 19 38	2 20 03	20 11	1 20 38	2 21 03	1 21 38
161	*Louvain-la-N.-Université*	O	13 49	*14 17*	14 49	*15 17*	15 49	*16 17*	*16 31*	16 49	*17 17*	17 49	*18 17*	*18 31*	18 49	*19 17*	19 49	*20 17*	*20 31*	20 49	*21 17*	21 49
140	*Charleroi-Sud*	O		14 48		15 48		16 44			17 48	*18 25*	18 48			19 48		20 48			21 48	
161	*Bruxelles-Brussel*	*Q.L./L.W.* O	*14 00*	*14 37*	*15 00*	*15 37*	*16 00*	*16 37*	*16 37*	*17 00*	*17 37*	*18 00*	*18 37*	*18 37*	*19 00*	*19 37*	*20 00*	*20 37*	*20 37*	*21 00*	*21 37*	*22 00*
161		*Schuman* O	*14 04*	*14 41*	*15 04*	*15 41*	*16 04*	*16 41*	*16 41*	*17 04*	*17 41*	*18 04*	*18 41*	*18 41*	*19 04*	*19 41*	*20 04*	*20 41*	*20 41*	*21 04*	*21 41*	*22 04*
161		*Nord/Noord* O	*14 12*	*14 49*	*15 12*	*15 49*	*16 12*	*16 49*	*16 49*	*17 12*	*17 49*	*18 12*	*18 49*	*18 49*	*19 12*	*19 49*	*20 12*	*20 49*	*20 49*	*21 12*	*21 49*	*22 12*
161		*Centr.* O	*14 17*	*14 54*	*15 17*	*15 54*	*16 17*	*16 57*	*16 57*	*17 17*	*17 54*	*18 17*	*18 54*	*18 54*	*19 17*	*19 54*	*20 17*	*20 54*	*20 54*	*21 17*	*21 54*	*22 17*
161		*Midi/Zuid* O	*14 21*	*14 58*	*15 21*	*15 58*	*16 21*	*17 01*	*17 01*	*17 21*	*17 58*	*18 21*	*18 58*	*18 58*	*19 21*	*19 58*	*20 21*	*20 58*	*20 58*	*21 21*	*21 58*	*22 21*

LEUVEN

Cinema Super City Leuven

B-Dagtrip 167*

tab km			L 8042	L 7420	L 8043				
36	Bruxelles-Brussel	Midi/Zuid		21 18					
36		Centr.		21 22					
36		Nord/Noord		21 29					
36	Liège-Guillemins			21 02					
53a	Mechelen			21 41					
0	**Leuven**			22 01					
4	Heverlee			22 05					
8	Oud-Heverlee			22 09					
12	Sint-Joris-Weert			22 13					
14	Pecrot			22 16					
16	Florival			22 19					
17	Archennes			22 21					
20	Gastuche			22 23					
22	Basse-Wavre			22 26					
23	Wavre		21 55	22 30	22 55				
25	Bierges-Walibi		21 57	22 32	22 57				
27	Limal		22 00	22 35	23 00				
29	**Ottignies**	O	2 22 03	1 22 38	23 03				
161	Louvain-la-N.-Université	O	22 17	22 54	23 17				
140	Charleroi-Sud	O	22 48						
161	Bruxelles-Brussel	Q.L./L.W. O	22 37	23 00					
161		Schuman O	22 41	23 04					
161		Nord/Noord O	22 49	23 12					
161		Centr. O	22 55	23 17					
161		Midi/Zuid O	22 58	23 21					

1 Zie verder tabel 161.
2 Zie verder tabel 140.

1 Voir tableau 161.
2 Voir tableau 140.

BIERGES

Walibi

B-Excursion 145

140

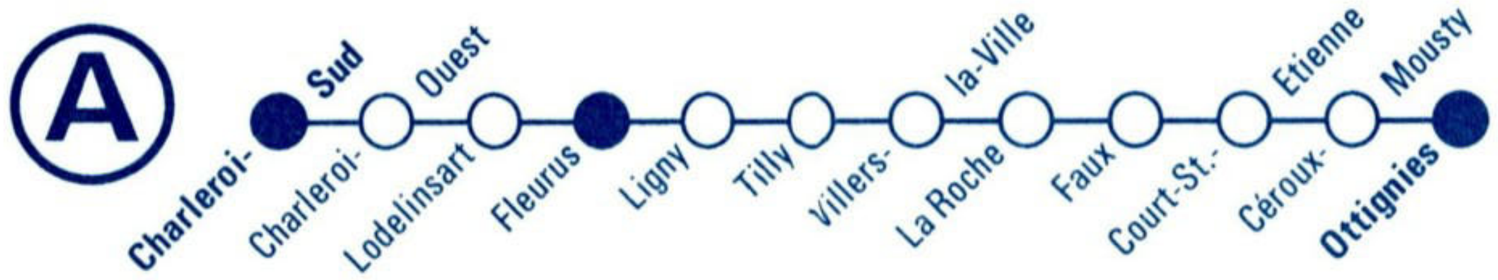

tab km			L 8005	P 3733	L 8006	P 3734	L 8007	P 3735	L 8008	L 8009	L 8010	L 8011	L 8012	L 8013	L 8014	L 8015	L 8016	L 8017	L 8018	L 8019	L 8020	L 8021
118	*Mons*					4 54	6 15		7 15	8 15	9 15	10 15	11 15	12 15	13 15	14 15	15 15	16 15	17 15	18 15	19 15	20 15
118	*La Louvière-Sud*				5 07		6 28		7 28	8 28	9 28	10 28	11 28	12 28	13 28	14 28	15 28	16 28	17 28	18 28	19 28	20 28
124	*Bruxelles-Brussel* Nord/Noord					5 09	5 53		6 53	7 55	8 53	9 53	10 53	11 53	12 53	13 53	14 53	15 53	16 53	17 53	18 53	19 53
124	*Bruxelles-Brussel* Centr.					5 13	5 57		6 57	7 59	8 57	9 57	10 57	11 57	12 57	13 57	14 57	15 57	16 57	17 57	18 57	19 57
124	*Bruxelles-Brussel* Midi/Zuid					5 19	6 02		7 02	8 03	9 02	10 02	11 02	12 02	13 02	14 02	15 02	16 02	17 02	18 02	19 02	20 02
0	**Charleroi-Sud**		4 54		5 54	6 18	6 54		7 54	8 54	9 57	10 54	11 54	12 54	13 54	14 54	15 54	16 57	17 54	18 54	19 54	20 54
1	Charleroi-Ouest		4 57		5 57	6 21	6 57		7 57	8 57	10 00	10 57	11 57	12 57	13 57	14 57	15 57	17 00	17 57	18 57	19 57	20 57
4	Lodelinsart		5 01		6 01	6 25	7 01		8 01	9 01	10 04	11 01	12 01	13 01	14 01	15 01	16 01	17 04	18 01	19 01	20 01	21 01
12	Fleurus	O	5 07		6 07	6 31	7 07		8 07	9 07	10 10	11 07	12 07	13 07	14 07	15 07	16 07	17 10	18 07	19 07	20 07	21 07
12	Fleurus		5 11	5 48	6 11	6 32	7 09	7 48	8 11	9 11	10 11	11 11	12 11	13 11	14 11	15 11	16 11	17 11	18 11	19 11	20 11	21 11
15	Ligny		5 15	5 52	6 15	6 36	7 13	7 52	8 15	9 15	10 15	11 15	12 15	13 15	14 15	15 15	16 15	17 15	18 15	19 15	20 15	21 15
21	Tilly		5 20	5 57	6 20	6 41	7 18	7 57	8 20	9 20	10 20	11 20	12 20	13 20	14 20	15 20	16 20	17 20	18 20	19 20	20 20	21 20
24	Villers-la-Ville		5 23	6 00	6 23	6 44	7 21	8 00	8 23	9 23	10 23	11 23	12 23	13 23	14 23	15 23	16 23	17 23	18 23	19 23	20 23	21 23
28	La Roche		5 28	6 04	6 28	6 48	7 26	8 04	8 28	9 28	10 28	11 28	12 28	13 28	14 28	15 28	16 28	17 28	18 28	19 28	20 28	21 28
29	Faux		5 30	6 07	6 30	6 51	7 28	8 07	8 30	9 30	10 30	11 30	12 30	13 30	14 30	15 30	16 30	17 30	18 30	19 30	20 30	21 30
32	Court-Saint-Etienne		5 34	6 11	6 34	6 55	7 32	8 11	8 34	9 34	10 34	11 34	12 34	13 34	14 34	15 34	16 34	17 34	18 34	19 34	20 34	21 34
34	Céroux-Mousty		5 36	6 13	6 36	6 57	7 34	8 13	8 36	9 36	10 36	11 36	12 36	13 36	14 36	15 36	16 36	17 36	18 36	19 36	20 36	21 36
36	**Ottignies**	O	◧ 5 38	◧ 6 16	◧ 6 38	7 00	◧ 7 36	8 16	◧ 8 38	◧ 9 38	◧ 10 38	◧ 11 38	◧ 12 38	◧ 13 38	◧ 14 38	◧ 15 38	◧ 16 38	◧ 17 38	◧ 18 38	◧ 19 38	◧ 20 38	◧ 21 38
139	*Wavre*	O	5 47	6 35	6 47	7 12	7 47	8 47	8 47	9 47	10 47	11 47	12 47	13 47	14 47	15 47	16 47	17 47	18 47	19 47	20 47	21 47
161	*Louvain-la-N.-Université*	O	5 49	6 31	6 49	7 17	7 49	8 31	8 49	9 49	10 49	11 49	12 49	13 49	14 49	15 49	16 49	17 49	18 49	19 49	20 49	21 49
161	*Bruxelles-Brussel* Q.L./L.W.	O	6 00	6 37	7 00	7 29	7 55	8 37	9 00	10 00	11 00	12 00	13 00	14 00	15 00	16 00	17 00	18 00	19 00	20 00	21 00	22 00
161	*Bruxelles-Brussel* Schuman	O	6 04	6 41	7 04	7 33	7 59	8 41	9 04	10 04	11 04	12 04	13 04	14 04	15 04	16 04	17 04	18 04	19 04	20 04	21 04	22 04
161	*Bruxelles-Brussel* Nord/Noord	O	6 12	6 49	7 12	7 42	8 08	8 49	9 12	10 12	11 12	12 12	13 12	14 12	15 12	16 12	17 12	18 12	19 12	20 12	21 12	22 12
161	*Bruxelles-Brussel* Centr.	O	6 17	6 54	7 17	7 47	8 13	8 54	9 17	10 17	11 17	12 17	13 17	14 17	15 17	16 17	17 17	18 17	19 17	20 17	21 17	22 17
161	*Bruxelles-Brussel* Midi/Zuid	O	6 21	6 58	7 21	7 51	8 17	8 58	9 21	10 21	11 21	12 21	13 21	14 21	15 21	16 21	17 21	18 21	19 21	20 21	21 21	22 21
161	*Namur*	O	6 20	6 42	7 20	7 42	8 20	8 42	9 20	10 20	11 20	12 20	13 20	14 20	15 20	16 20	17 09	18 11	19 20	20 20	21 20	22 20

Train direct CHÂTELET → BIERGES WALIBI

Le week-end en période touristique

tab km			L 8022
118	*Mons*		*21 15*
118	*La Louvière-Sud*		*21 28*
124	*Bruxelles-Brussel*	*Nord/Noord*	*20 53*
124		*Centr.*	*20 57*
124		*Midi/Zuid*	*21 02*
0	**Charleroi-Sud**		21 54
1	Charleroi-Ouest		21 57
4	Lodelinsart		22 01
12	Fleurus	O	22 07
12	Fleurus		22 11
15	Ligny		22 15
21	Tilly		22 20
24	Villers-la-Ville		22 23
28	La Roche		22 28
29	Faux		22 30
32	Court-Saint-Etienne		22 34
34	Céroux-Mousty		22 36
36	**Ottignies**	O	1 22 38
139	*Wavre*	O	22 47
161	*Louvain-la-N.-Université*	O	*22 54*
161	*Bruxelles-Brussel*	*Q.L./L.W.* O	*23 00*
161		*Schuman* O	*23 04*
161		*Nord/Noord* O	*23 12*
161		*Centr.* O	*23 17*
161		*Midi/Zuid* O	*23 21*
161	*Namur*	O	

1 Zie verder tabel 139.

1 Voir tableau 139.

Et roulez jeunesse !

GO PASS

140

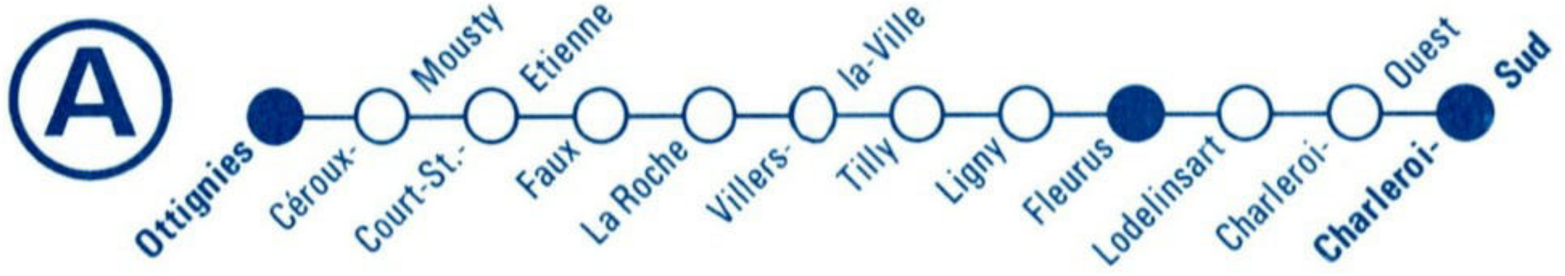

140

tab km			L 8025	L 8026	L 8027	L 8028	L 8029	L 8030	L 8031	L 8032	L 8033	L 8034	L 8035	L 8036	P 4752	L 8037	P 4753	L 8038	L 8039	L 8040	L 8041	L 8042
161	*Namur*		4 22	5 22	6 22	7 31	8 22	9 22	10 22	11 22	12 22	13 22	14 22	15 22	16 00	16 22	17 00	17 22	18 22	19 22	20 22	21 22
161	*Bruxelles-Brussel*	*Midi/Zuid*		5 21	6 21	7 21	8 21	9 21	10 21	11 21	12 21	13 21	14 21	15 21	15 44	16 21	16 51	17 21	18 21	19 21	20 21	21 21
161		*Centr.*		5 25	6 25	7 25	8 25	9 25	10 25	11 25	12 25	13 25	14 25	15 25	15 48	16 25	16 55	17 25	18 25	19 25	20 25	21 25
161		*Nord/Noord*		5 30	6 30	7 30	8 30	9 30	10 30	11 30	12 30	13 30	14 30	15 30	15 53	16 30	17 00	17 30	18 30	19 30	20 30	21 30
161		*Schuman*		5 38	6 38	7 38	8 38	9 38	10 38	11 38	12 38	13 38	14 38	15 38	16 01	16 38	17 09	17 38	18 38	19 38	20 38	21 38
161		*Q.L./L.W.*		5 42	6 42	7 42	8 42	9 42	10 42	11 42	12 42	13 42	14 42	15 42	16 05	16 42	17 13	17 42	18 42	19 42	20 42	21 42
161	*Louvain-la-N.-Université*			5 53	6 53	7 53	8 54	9 53	10 53	11 53	12 53	13 53	14 53	15 53	16 11	16 53	17 25	17 53	18 53	19 53	20 53	21 53
139	*Wavre*			5 55	6 55	7 55	8 55	9 55	10 55	11 55	12 55	13 55	14 55	15 55	15 55	16 55	17 30	17 55	18 55	19 55	20 55	21 55
0	**Ottignies**		5 04	6 04	7 04	8 04	9 04	10 04	11 04	12 04	13 04	14 04	15 04	16 04	16 26	17 07	17 42	18 04	19 04	20 04	21 04	22 04
2	Céroux-Mousty		5 06	6 06	7 06	8 06	9 06	10 06	11 06	12 06	13 06	14 06	15 06	16 06	16 29	17 09	17 45	18 06	19 06	20 06	21 06	22 06
4	Court-Saint-Etienne		5 08	6 08	7 08	8 08	9 08	10 08	11 08	12 08	13 08	14 08	15 08	16 08	16 32	17 11	17 48	18 08	19 08	20 08	21 08	22 08
7	Faux		5 12	6 12	7 12	8 12	9 12	10 12	11 12	12 12	13 12	14 12	15 12	16 12	16 35	17 15	17 51	18 12	19 12	20 12	21 12	22 12
8	La Roche		5 14	6 14	7 14	8 14	9 14	10 14	11 14	12 14	13 14	14 14	15 14	16 14	16 38	17 17	17 54	18 14	19 14	20 14	21 14	22 14
12	Villers-la-Ville		5 19	6 19	7 19	8 19	9 19	10 19	11 19	12 19	13 19	14 19	15 19	16 19	16 42	17 22	17 58	18 19	19 19	20 19	21 19	22 19
15	Tilly		5 22	6 22	7 22	8 22	9 22	10 22	11 22	12 22	13 22	14 22	15 22	16 22	16 46	17 25	18 02	18 22	19 22	20 22	21 22	22 22
21	Ligny		5 27	6 27	7 27	8 27	9 27	10 27	11 27	12 27	13 27	14 27	15 27	16 27	16 51	17 30	18 07	18 27	19 27	20 27	21 27	22 27
24	Fleurus	○	5 31	6 31	7 31	8 31	9 31	10 31	11 31	12 31	13 31	14 31	15 31	16 31	16 55	17 34	18 11	18 31	19 31	20 31	21 31	22 31
24	Fleurus		5 35	6 35	7 32	8 35	9 35	10 35	11 35	12 35	13 35	14 35	15 35	16 31		17 35	18 12	18 35	19 35	20 35	21 35	22 35
32	Lodelinsart		5 41	6 41	7 38	8 41	9 41	10 41	11 41	12 41	13 41	14 41	15 41	16 37		17 41	18 18	18 41	19 41	20 41	21 41	22 41
35	Charleroi-Ouest	○	5 45	6 45	7 42	8 45	9 45	10 45	11 45	12 45	13 45	14 45	15 45	16 41		17 45	18 22	18 45	19 45	20 45	21 45	22 45
36	**Charleroi-Sud**	○	5 48	6 48	7 45	8 48	9 48	10 48	11 48	12 48	13 48	14 48	15 48	16 44		17 48	18 25	18 48	19 48	20 48	21 48	22 48
124	*Bruxelles-Brussel*	*Midi/Zuid* ○	6 40	7 40	8 40	9 40	10 40	11 40	12 40	13 40	14 40	15 40	16 40	17 40		18 40	19 23	19 40	20 40	21 40	22 40	0 09
124		*Centr.* ○	6 45	7 45	8 45	9 45	10 45	11 45	12 45	13 45	14 45	15 45	16 45	17 45		18 45	19 29	19 45	20 45	21 45	22 45	0 14
124		*Nord/Noord* ○	6 49	7 49	8 49	9 49	10 49	11 49	12 49	13 49	14 49	15 49	16 49	17 49		18 49	19 33	19 49	20 49	21 49	22 49	0 18
118	*La Louvière-Sud*	○	6 27	7 13	8 13	9 13	10 13	11 13	12 13	13 13	14 13	15 13	16 13	17 13		18 13		19 13	20 13	21 13	22 13	23 13
118	*Mons*	○		7 26	8 26	9 26	10 26	11 26	12 26	13 26	14 26	15 26	16 26	17 26		18 26		19 26	20 26	21 26	22 26	23 26

BIERGES

Walibi

B-Excursion 145

UN JOUR A LA MER / EN ARDENNE

Le billet aller-retour pour 1 jour d'évasion durant les vacances scolaires.

Envie de vous balader en forêt ou au bord de mer ?
Seul, en famille ou entre amis ?
Les billets aller-retours, valables 1 jour, vous proposent un tarif particulièrement avantageux :
– une réduction de 40 %* au voyageur individuel ;
– et si vous voyagez à plusieurs :
une réduction de 40 %* au premier voyageur ;
une réduction de 60 %* du deuxième au sixième voyageur.
Chaque voyageur paiera au maximum 150 km par trajet, les kilomètres supplémentaires étant gratuits.
Les billets « Un jour à la mer : en Ardenne » sont seulement vendus durant certaines périodes.

Demandez le dépliant dans votre gare.

* A l'exception de la redevance fixe de 25 F en 2e classe et de 38,5 F en 1re classe.

EEN DAG AAN ZEE / IN DE ARDENNEN

Het biljet voor een snipperdag aan zee of in de Ardennen tijdens de schoolvakanties.

Een dagje uit aan zee of in de Ardennen tijdens de week ? Alleen, met uw gezin, of met vrienden. Met de formule « Een dag aan zee/in de Ardennen » begint uw uitstap al op de trein.
Uw biljet is één dag geldig. Heen- en terugreis dienen steeds dezelfde dag te gebeuren.
Reist u alleen ? Dan krijgt u 40 %* korting.
Reist u in groep ? Dan krijgt de eerste reiziger 40 %* korting.
De tweede tot zesde reiziger genieten 60 %* korting.
U betaalt slechts voor de eerste 150 km per traject. De kilometers daarbovenop krijgt u gratis.
Deze biljetten worden enkel verkocht tijdens bepaalde perioden.

Vraag de folder in uw station.

* Behalve op de vaste vergoeding van 25 F in 2de klas en 38,5 F in 1ste klas.

B

144

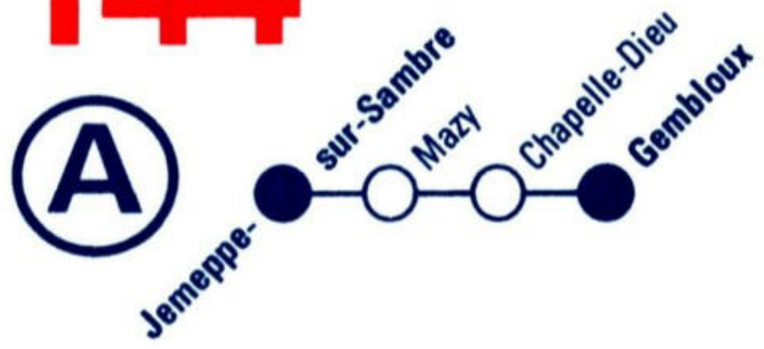

tab km				P 3730	P 3731	P 4630	P 4631			
130	*Namur*				*7 02*	*15 54*	*16 54*			
130	*Charleroi-Sud*			*6 14*	*7 14*					
0	**Jemeppe-sur-Sambre**			6 40	7 40	16 15	17 15			
7	Mazy			6 47	7 47	16 22	17 22			
12	Chapelle-Dieu			6 52	7 52	16 27	17 27			
14	**Gembloux**		O	6 55	7 55	16 30	17 30			
161		*Q.L./L.W.*	O	*7 29*	*8 37*	*17 00*	*18 00*			
161		*Schuman*	O	*7 33*	*8 41*	*17 04*	*18 04*			
161	*Bruxelles-Brussel*	*Nord/Noord*	O	*7 42*	*8 49*	*17 12*	*18 12*			
161		*Centr.*	O	*7 47*	*8 54*	*17 17*	*18 17*			
161		*Midi/Zuid*	O	*7 51*	*8 58*	*17 21*	*18 21*			
161	*Namur*		O	*7 20*	*8 20*	*17 02*	*17 51*			

DINANT

La vallée de la Molignée en railbike

B-Excursion 102*

NOUVEAU !

144



tab km			P 3620	P 3621	P 4720	P 4721			
161	*Namur*		*7 00*	*8 06*	*16 22*	*17 22*			
161	*Bruxelles-Brussel*	*Midi/Zuid*	*6 21*	*7 21*	*15 44*	*16 51*			
161		*Centr.*	*6 25*	*7 25*	*15 48*	*16 55*			
161		*Nord/Noord*	*6 30*	*7 30*	*15 53*	*17 00*			
161		*Schuman*	*6 38*	*7 38*	*16 01*	*17 09*			
161		*Q.L./L.W.*	*6 42*	*7 42*	*16 05*	*17 13*			
0	**Gembloux**		7 18	8 29	16 45	17 45			
2	Chapelle-Dieu		7 21	8 32	16 48	17 48			
7	Mazy		7 26	8 37	16 53	17 53			
14	**Jemeppe-sur-Sambre**	O	7 33	1 8 44	17 00	1 18 00			
130	*Charleroi-Sud*	O		*9 28*	*17 28*	*18 28*			
130	*Namur*	O	*8 08*	*9 10*					

1 Zie verder tabel 130.

1 Voir tableau 130.

GOLDEN RAILPASS L'entrain n'a pas d'âge !

154



154

tab km			IC H 1804	IC H 1805	IC H 1806	T 8995	IC H 1807	IC H 1808	IC H 1809	IC H 1810	IC H 1811	IC H 1812	IC H 1813	IC H 1814	P 4611	IC H 1815	P 4613	P 4692	IC H 1816	P 4614	IC L 965	IC H 1817
						1 2																
130	*Charleroi-Sud*					*7 47*									*15 47*		*16 14*	*16 47*		*17 14*	*17 47*	
125	*Liège-Guillemins*			*5 49*	*6 49*		*7 49*	*8 49*	*9 59*	*10 49*	*11 49*	*12 49*	*13 49*	*14 49*	*15 49*	*15 49*	*16 07*	*16 49*	*16 49*	*17 07*		*17 49*
50a	*Blankenberge*																					
50a	*Brugge*																					
50	*Gent-Sint-Pieters*			*4 47*	*5 57*		*6 57*	*7 57*	*8 57*	*9 57*	*10 57*	*11 57*	*12 57*	*13 57*		*14 57*	*14 57*		*15 57*	*15 57*		*16 57*
161	*Bruxelles-Brussel*	*Midi/Zuid*		*5 44*	*6 44*	*7 21*	*7 44*	*8 44*	*9 44*	*10 44*	*11 44*	*12 44*	*13 44*	*14 44*	*15 21*	*15 44*	*15 44*	*16 21*	*16 44*	*16 51*	*17 21*	*17 44*
161		*Centr.*		*5 48*	*6 48*	*7 25*	*7 48*	*8 48*	*9 48*	*10 48*	*11 48*	*12 48*	*13 48*	*14 48*	*15 25*	*15 48*	*15 48*	*16 25*	*16 48*	*16 55*	*17 25*	*17 48*
161		*Nord/Noord*		*5 53*	*6 53*	*7 30*	*7 53*	*8 53*	*9 53*	*10 53*	*11 53*	*12 53*	*13 53*	*14 53*	*15 30*	*15 53*	*15 53*	*16 30*	*16 53*	*17 00*	*17 30*	*17 53*
161		*Schuman*		*6 01*	*7 01*	*7 38*	*8 01*	*9 01*	*10 01*	*11 01*	*12 01*	*13 01*	*14 01*	*15 01*	*15 38*	*16 01*	*16 01*	*16 38*	*17 01*	*17 09*	*17 38*	*18 01*
161		*Q.L./L.W.*		*6 05*	*7 05*	*7 42*	*8 05*	*9 05*	*10 05*	*11 05*	*12 05*	*13 05*	*14 05*	*15 05*	*15 42*	*16 05*	*16 05*	*16 42*	*17 05*	*17 13*	*17 42*	*18 05*
0	**Namur**		**5 47**	**6 47**	**7 47**	8 25	**8 47**	**9 47**	**10 47**	**11 47**	**12 47**	**13 47**	**14 47**	**15 47**	16 32	**16 47**	17 00	17 33	**17 47**	17 57	**18 27**	**18 47**
3	Jambes		**5 51**	**6 51**	**7 51**	|	**8 51**	**9 51**	**10 51**	**11 51**	**12 51**	**13 51**	**14 51**	**15 51**	16 36	**16 51**	17 04	17 38	**17 51**	18 01	**18 31**	**18 51**
13	Lustin		**6 00**	**7 00**	**8 00**	|	**9 00**	**10 00**	**11 00**	**12 00**	**13 00**	**14 00**	**15 00**	**16 00**	16 45	**17 00**	17 13	17 48	**18 00**	18 10		**19 00**
16	Godinne		**6 03**	**7 03**	**8 03**	|	**9 03**	**10 03**	**11 03**	**12 03**	**13 03**	**14 03**	**15 03**	**16 03**	16 48	**17 03**	17 17	17 52	**18 03**	18 14		**19 03**
20	Yvoir		**6 08**	**7 08**	**8 08**	|	**9 08**	**10 08**	**11 08**	**12 08**	**13 08**	**14 08**	**15 08**	**16 08**	16 53	**17 08**	17 22	17 57	**18 08**	18 19		**19 08**
28	**Dinant**	○	**6 15**	**7 15**	**8 15**	3 8 48	**9 15**	**10 15**	**11 15**	**12 15**	**13 15**	**14 15**	**15 15**	**16 15**	17 00	**17 15**	17 29	3 18 05	**18 15**	18 26		**19 15**
166	*Beauraing*	○	*7 05*	*7 53*	*8 58*			*10 58*		*12 58*		*14 58*		*17 00*	*17 33*			18 39	*18 59*	*18 59*		
166	*Bertrix*	○	*7 51*	*8 41*	*9 46*			*11 46*		*13 46*		*15 46*		*17 52*	*18 21*			19 27	*19 57*	*19 57*		
165	*Libramont*	○	*8 10*									*16 10*		*18 10*					*20 10*	*20 10*		

A la découverte de...
NAMUR et de WEPION

B-Excursion 133
NOUVEAU !

tab km			IC L 966	IC H 1818 ☼	IC H 1818 4	IC H 1819 ☼	IC H 1819 4	IC H 1820	IC H 1821
130	*Charleroi-Sud*		*18 53*						
125	*Liège-Guillemins*		*18 47*	*18 50*	*18 50*	*19 49*	*19 49*	*20 49*	*21 49*
50a	*Blankenberge*			17 16		18 16			
50a	*Brugge*			17 28		18 28			
50	*Gent-Sint-Pieters*			17 57	17 57	18 57	18 57	19 57	20 57
161	*Bruxelles-Brussel*	*Midi/Zuid*	18 21	18 44	18 44	19 44	19 44	20 44	21 44
161		*Centr.*	18 25	18 48	18 48	19 48	19 48	20 48	21 48
161		*Nord/Noord*	18 30	18 53	18 53	19 53	19 53	20 53	21 53
161		*Schuman*	18 38	19 01	19 01	20 01	20 01	21 01	22 01
161		*Q.L./L.W.*	18 42	19 05	19 05	20 05	20 05	21 05	22 05
0	**Namur**		19 27	19 47	19 47	20 47	20 47	21 47	22 47
3	Jambes		19 31	19 51	19 51	20 51	20 51	21 51	22 51
13	Lustin			20 00	20 00	21 00	21 00	22 00	23 00
16	Godinne			20 03	20 03	21 03	21 03	22 03	23 03
20	Yvoir			20 08	20 08	21 08	21 08	22 08	23 08
28	**Dinant**	O		20 15	20 15	21 15	21 15	22 15	23 15
166	*Beauraing*	O		*20 58*	*20 58*	*21 58*	*21 58*		
166	*Bertrix*	O		*21 46*	*21 46*	*22 46*	*22 46*		
165	*Libramont*	O							

1 Rijdt ook op 9 mei 97.
2 Rijdt van 2 juni tot 28 sept 96.
3 Zie verder tabel 166.
4 Rijdt niet tijdens de rijperiode van de toeristentreinen.

1 Circule aussi le 9 mai 97.
2 Circule du 2 juin au 28 sept 96.
3 Voir tableau 166.
4 Ne circule pas pendant la période de circulation des trains touristiques.

HASSELT

B-Dagtrip 163

Bezoek aan de Japanse Tuin en 2 musea

154



154

tab km				IC H 1830	IC L 980	P 3622	IC H 1831	P 3696	IC L 981	P 3623	IC H 1832 ☼	IC H 1832 4	IC H 1833 ☼	IC H 1833 4	IC H 1834	IC H 1835	IC H 1836	IC H 1837	IC H 1838	IC H 1839	IC H 1840	IC H 1841	IC H 1842
165	*Libramont*												6 32	6 32		8 32		10 32		12 32		14 32	
166	*Bertrix*					4 54	4 54	5 24			6 00	6 00	6 55	6 55		8 56		10 56		12 56		14 56	
166	*Beauraing*					5 42	5 42	6 10			6 49	6 49	7 41	7 41		9 44		11 44		13 44		15 44	
0	**Dinant**			5 27		6 14	6 27	6 38		7 14	7 27	7 27	8 27	8 27	9 27	10 27	11 27	12 27	13 27	14 27	15 27	16 27	17 27
8	Yvoir			5 34		6 22	6 34	6 46		7 22	7 34	7 34	8 34	8 34	9 34	10 34	11 34	12 34	13 34	14 34	15 34	16 34	17 34
12	Godinne			5 38		6 26	6 38	6 51		7 26	7 38	7 38	8 38	8 38	9 38	10 38	11 38	12 38	13 38	14 38	15 38	16 38	17 38
15	Lustin			5 41		6 30	6 41	6 55		7 30	7 41	7 41	8 41	8 41	9 41	10 41	11 41	12 41	13 41	14 41	15 41	16 41	17 41
25	Jambes			5 50	6 09	6 39	6 50	7 05	7 09	7 39	7 50	7 50	8 50	8 50	9 50	10 50	11 50	12 50	13 50	14 50	15 50	16 50	17 50
28	**Namur**		O	1 5 55	2 6 13	6 43	1 6 55	7 10	2 7 13	7 43	3 7 55	1 7 55	3 8 55	1 8 55	1 9 55	1 10 55	1 11 55	1 12 55	1 13 55	1 14 55	1 15 55	1 16 55	1 17 55
161		*Q.L./L.W.*	O	6 37	7 00	7 29	7 37	7 55	8 00	8 37	8 37	8 37	9 37	9 37	10 37	11 37	12 37	13 37	14 37	15 37	16 37	17 37	18 37
161		*Schuman*	O	6 41	7 04	7 33	7 41	7 59	8 04	8 41	8 41	8 41	9 41	9 41	10 41	11 41	12 41	13 41	14 41	15 41	16 41	17 41	18 41
161	*Bruxelles-Brussel*	*Nord/Noord*	O	6 49	7 12	7 42	7 49	8 08	8 12	8 49	8 49	8 49	9 49	9 49	10 49	11 49	12 49	13 49	14 49	15 49	16 49	17 49	18 49
161		*Centr.*	O	6 54	7 17	7 47	7 54	8 13	8 17	8 54	8 54	8 54	9 54	9 54	10 54	11 54	12 54	13 54	14 54	15 54	16 57	17 54	18 54
161		*Midi/Zuid*	O	6 58	7 21	7 51	7 58	8 17	8 21	8 58	8 58	8 58	9 58	9 58	10 58	11 58	12 58	13 58	14 58	15 58	17 01	17 58	18 58
50	*Gent-Sint-Pieters*		O	7 45		8 45	8 45			9 45	9 45	9 45	10 45	10 45	11 45	12 45	13 45	14 45	15 45	16 45	17 45	18 45	19 45
50a	*Brugge*		O								10 14		11 13										
50a	*Blankenberge*		O								10 29		11 29										
125	*Liège-Guillemins*		O			7 35	7 53	7 53		8 35	8 53	8 53	9 53	9 53	10 53	11 53	12 53	13 53	14 53	15 53	16 53	17 53	18 53
130	*Charleroi-Sud*		O		6 55	7 28	7 52	7 55	7 55	8 28	8 31	8 31											

DINANT

De vallei van de Molignée per railbike

B-Dagtrip 102*

NIEUW !

tab km			IC H 1843	IC H 1844	IC H 1845	IC H 1846	IC H 1847		
165	*Libramont*		*16 32*		*18 32*				
166	*Bertrix*		*16 59*		*19 01*	*19 56*			
166	*Beauraing*		*17 45*		*19 52*	*20 44*			
0	**Dinant**		**18 27**	**19 27**	**20 27**	**21 27**	**22 27**		
8	Yvoir		**18 34**	**19 34**	**20 34**	**21 34**	**22 34**		
12	Godinne		**18 38**	**19 38**	**20 38**	**21 38**	**22 38**		
15	Lustin		**18 41**	**19 41**	**20 41**	**21 41**	**22 41**		
25	Jambes		**18 50**	**19 50**	**20 50**	**21 50**	**22 50**		
28	**Namur**	○	**1 18 55**	**1 19 55**	**1 20 55**	**1 21 55**	**22 55**		
161	*Bruxelles-Brussel*	*Q.L./L.W.* ○	**19 37**	**20 37**	**21 37**	**22 37**			
161		*Schuman* ○	**19 41**	**20 41**	**21 41**	**22 41**			
161		*Nord/Noord* ○	**19 49**	**20 49**	**21 49**	**22 49**			
161		*Centr.* ○	**19 54**	**20 54**	**21 54**	**22 55**			
161		*Midi/Zuid* ○	**19 58**	**20 58**	**21 58**	**22 58**			
50	*Gent-Sint-Pieters*	○	**20 45**	**21 45**	**22 45**	**23 48**			
50a	*Brugge*	○							
50a	*Blankenberge*	○							
125	*Liège-Guillemins*	○	*19 53*	*20 53*	*21 53*	*⑥22 45*			
130	*Charleroi-Sud*	○							

1 Zie verder tabellen 161, 50.
2 Zie verder tabel 161.
3 Zie verder tabellen 161, 50, 50a.
4 Rijdt niet tijdens de rijperiode van de toeristentreinen.

1 Voir tableaux 161, 50.
2 Voir tableau 161.
3 Voir tableaux 161, 50, 50a.
4 Ne circule pas pendant la période de circulation des trains touristiques.

STOOMTREIN – TRAIN À VAPEUR
DINANT - GIVET

ZIE BLZ. 554 – VOIR PAGE 554

CHEMIN DE FER À VAPEUR DES 3 VALLÉES asbl

Ligne 154 - DINANT – HASTIÈRE – GIVET (F)

MOIS	DATES		HEURES DE DEPART DE DINANT SNCB (Voie 3)
MAI	MERCREDI	01	🚂 à **15.15** (retour à Dinant à 17.25) **18 h 00** (jusque Givet - simple)
	SAMEDIS	04, 11, 18, 25	
	DIMANCHES	05, 12, 19	
	LUNDI	27	
JUIN	SAMEDIS	01, 08, 15, 22, 29	
	DIMANCHES	02, 09, 16, 23, 30	
JUILLET	SAMEDIS	06, 13, 20, 27	
	DIMANCHE	07	
AOUT	SAMEDIS	03, 10, 17, 24, 31	
	DIMANCHE	25	
SEPTEMBRE	SAMEDIS	07, 14	
	DIMANCHES	01, 08, 15	
MAI	JEUDI	16	🚂 à **15.15** (retour à Dinant à 17.30) **18.00** (jusque Givet - simple)
	DIMANCHE	26	
JUILLET	DIMANCHES	14, 21, 28	
AOUT	DIMANCHES	04, 11, 18	
	JEUDI	15	
NOVEMBRE	LUNDI	11	🚌 à **11.10, 14.10, 17.10**

INFORMATIONS, DOCUMENTATION, RESERVATIONS...

Chemin de Fer à Vapeur des 3 Vallées

Chaussée de Givet, 49-51

5660 Mariembourg

☎ & Fax : 060 / 31.24.40

Activités spéciales du CFV3V en 1996 à Mariembourg :

Festival « Autorail & Diesel » : 1 & 2 juin

Festival « Vapeur » : 21 & 22 septembre

NE RATEZ SURTOUT PAS...

Le Musée du Chemin de Fer à Treignes

(accès possible par le CFV3V,
ligne de Mariembourg à Treignes)

La Formule B-Excursions combine à un prix avantageux :

- le voyage aller-retour en train 2ème classe
- les attractions touristiques prévues au programme de la journée
- un transport terminal éventuel (métro, bus, tram, ...)

...pour vos escapades touristiques facilement accessibles en train

B-Excursions

La brochure B-Excursions est disponible dans toutes les gares.

161

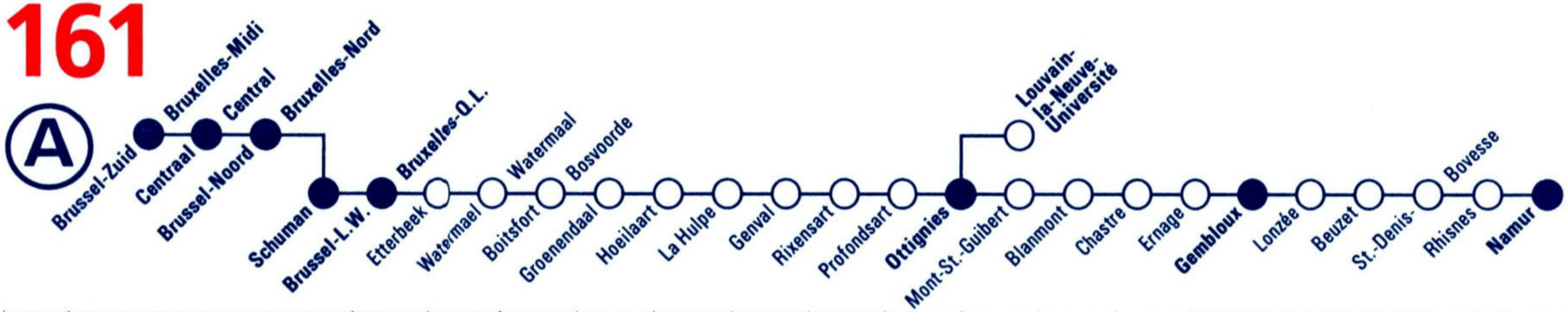

161

tab km			L 7303	L 7352	IR o 2202	IC L 953	L 7304	IC H 1805		L 7353	IC L 954	L 7305	IR o 2203	IC H 1806	P 3631	L 7354	L 5906	P 3040	P 3991	91	IC L 955	L 7306
															▲					45		
0	Bruxelles-Brussel	Midi/Zuid			5 15	5 21		5 44			6 21		6 28	6 44					7 05	7 15	7 21	
		Centr.			5 19	5 25		5 48			6 25		6 32	6 48					7 09	|	7 25	
		Nord/Noord			5 23	5 30		5 53			6 30		6 36	6 53					7 16	7 23	7 30	
10		Schuman		5 20	5 31	5 38		6 01		6 20	6 38		6 44	7 01		7 13	7 16	7 20	7 25	|	7 38	
10		Q.L./L.W.		5 23	5 34	5 42		6 05		6 23	6 42		6 47	7 05		7 16	7 19	7 23	7 29	7 33	7 42	
12	Etterbeek			5 26	5 37	|		|		6 26	|	6 50	|		7 19	3 7 24	7 28	7 34	|	|	
14	Watermaal/Watermael			5 28	|	|		|		6 28	|	|	|		7 21		|		|	
15	Bosvoorde/Boitsfort			5 31	5 40	|		|		6 31	|	6 53	|		7 24		7 31		|	
20	Groenendaal			5 35	|	|		|		6 35	|	|	|		7 28		|		|	
21	Hoeilaart			5 37	|	|		|		6 37	|	|	|		7 30		|		|	
25	La Hulpe			5 41	5 48	|		|		6 41	|	7 00	|		7 34		|		|	
26	Genval			5 43	5 53	|		|		6 43	|	7 03	|		7 36		|		|	
28	Rixensart			5 46	5 56	|		|		6 46	|	7 06	|		7 39		|	Vauban	|	
31	Profondsart			5 49	|	|		|		6 49	|	|	|		7 42		|		|	
33	**Ottignies**	O		5 52	6 00	5 56		6 19		6 52	6 56		7 10	7 19		7 45					7 56	
33	**Ottignies**		5 03			5 58	6 03	6 21			6 58	7 03		7 21	7 23						7 58	8 03
39	Mont-Saint-Guibert		5 08			|	6 08	|			|	7 08		|	7 28					|	8 08
41	Blanmont		5 11			|	6 11	|			|	7 11		|	7 32					|	8 11
43	Chastre		5 13			|	6 13	|			|	7 13		|	7 35					|	8 13
46	Ernage		5 16			|	6 16	|			|	7 16		|	7 38					|	8 16
48	**Gembloux**	O	5 20			6 07	6 20	6 30			7 07	7 20		7 30	7 42						8 07	8 20
48	**Gembloux**		5 22			6 09	6 22	6 31			7 09	7 22		7 31	7 43						8 09	8 22
51	Lonzée		5 25			|	6 25	|			|	7 25		|	7 47					|	8 25
54	Beuzet		5 28			|	6 28	|			|	7 28		|	7 50					|	8 28
56	Saint-Denis-Bovesse		5 30			|	6 30	|			|	7 30		|	7 53					|	8 30
59	Rhisnes		5 34			|	6 34	|			|	7 34		|	7 57					|	8 34
65	**Namur**	O	5 39		1 6 20	6 39	2 6 42			1 7 20	7 39		2 7 42		8 03				1 8 06	1 8 20	8 39	
154	*Dinant*	O	*6 15*			*7 15*	7 15					*8 15*		8 15								*9 15*
162	*Arlon*	O				7 54					8 54				*9 27*				9 27	9 54		
162	*Luxembourg*	O				8 15					9 15				*9 49*				9 49	10 15		

tab km			L 7403			L 7477	L 7404			L 7478	L 7405						
33	**Ottignies**		5 43	5 53	6 01	6 25	6 43	7 00				7 11	7 25	7 43	8 00		
40	**Louvain-la-N.-Université**	O	5 49	5 59	6 07	6 31	6 49	7 06				7 17	7 31	7 49	8 06		

tab km			IR o 2204	P 3132	IC H 1807		L 5907	P 3041	P 3722	L 7355	P 3530 6	P 3826	IC L 956	L 7307	IR o 2205	P 3042 ▲	P 3827	IC H 1808		L 5908	L 7356	IC L 957
0	Bruxelles-Brussel	Midi/Zuid	7 28		**7 44**				7 55		8 04	8 15	**8 21**		**8 28**		8 34	**8 44**				**9 21**
		Centr.	7 32		**7 48**				7 59		8 08	8 19	**8 25**		**8 32**		8 38	**8 48**				**9 25**
		Nord/Noord	7 36		**7 53**				8 06		8 16	8 25	**8 30**		**8 36**		8 44	**8 53**				**9 30**
10		Schuman	7 44	7 49	**8 01**		8 10	8 13	8 17	8 20	8 25	8 33	**8 38**		**8 44**	8 48	8 53	**9 01**		9 13	9 20	**9 38**
10		Q.L./L.W.	7 47	7 52	**8 05**		8 13	8 17	8 21	8 23	8 28	8 37	**8 42**		**8 47**	8 52	8 57	**9 05**		9 17	9 23	**9 42**
12	Etterbeek		7 50	7 56	|		3 8 21	8 22	8 25	8 26	8 32	8 41	|		**8 50**	8 56	9 01	|		3 9 22	9 26	|
14	Watermaal/Watermael		|	7 58	|		|	|	|	8 28	|	|	|	|	|	|	|	|	|	9 28	|
15	Bosvoorde/Boitsfort		7 53	8 00	|		|	8 26	|	8 31	|	|	|	|	**8 53**	|	|	|	|	|	9 31	|
20	Groenendaal		|	8 04	|		|	|	|	8 35	|	|	|	|	|	|	|	|	|	|	9 35	|
21	Hoeilaart		|	8 07	|		|	|	|	8 37	|	|	|	|	|	|	|	|	|	|	9 37	|
25	La Hulpe		8 00	8 12	|		|	|	|	8 41	|	|	|	**9 00**	|	|	|	|	|	|	9 41	|
26	Genval		8 03	8 17	|		|	|	|	8 43	|	|	|	**9 03**	|	|	|	|	|	9 43	|
28	Rixensart		8 06	8 19	|		|	|	|	8 46	|	|	|	**9 06**	|	|	|	|	|	9 46	|
31	Profondsart		|	8 22	|		|	|	|	8 49	|	|	|	|	|	|	|	|	|	9 49	|
33	**Ottignies**	O	8 10	8 25	**8 19**		|	|	|	8 52	|	|	**8 56**	|	**9 10**	|	|	**9 19**	|	|	9 52	**9 56**
33	**Ottignies**		|	|	**8 21**		|	|	|	|	|	|	**8 58**	9 04	|	|	|	**9 21**	|	|	|	**9 58**
39	Mont-Saint-Guibert		|	|	|		|	|	|	|	|	|	|	9 09	|	|	|	|	|	|	|	|
41	Blanmont		|	|	|		|	|	|	|	|	|	|	9 12	|	|	|	|	|	|	|	|
43	Chastre		|	|	|		|	|	|	|	|	|	|	9 14	|	|	|	|	|	|	|	|
46	Ernage		|	|	|		|	|	|	|	|	|	|	9 17	|	|	|	|	|	|	|	|
48	**Gembloux**	O	|	|	**8 30**		|	|	|	|	|	|	**9 07**	9 21	|	|	|	**9 30**	|	|	|	**10 07**
48	**Gembloux**		|	|	**8 31**		|	|	|	|	|	|	**9 09**	9 22	|	|	|	**9 31**	|	|	|	**10 09**
51	Lonzée		|	|	|		|	|	|	|	|	|	|	9 25	|	|	|	|	|	|	|	|
54	Beuzet		|	|	|		|	|	|	|	|	|	|	9 28	|	|	|	|	|	|	|	|
56	Saint-Denis-Bovesse		|	|	|		|	|	|	|	|	|	|	9 30	|	|	|	|	|	|	|	|
59	Rhisnes		|	|	|		|	|	|	|	|	|	|	9 34	|	|	|	|	|	|	|	|
65	**Namur**	O	|	|	2 **8 42**		|	|	|	|	|	|	1 **9 20**	9 39	|	|	|	2 **9 42**	|	|	|	1 **10 20**
154	*Dinant*	O	|	|	**9 15**		|	|	|	|	|	|	|	*10 15*	|	|	**10 15**	|	|	|	|
162	*Arlon*	O	|	|	|		|	|	|	|	|	|	**10 54**	|	|	|	|	|	|	|	**11 54**
162	*Luxembourg*	O	|	|	|		|	|	|	|	|	|	**11 15**	|	|	|	|	|	|	|	**12 15**

tab km			L 7479	L 7406	L 7480	L 7407
33	**Ottignies**		8 25	8 43	9 25	9 43
40	**Louvain-la-N.-Université**	O	8 31	8 49	9 31	9 49

1 Zie verder tabel 162.
2 Zie verder tabel 154.
3 Zie verder tabellen 26, 124.
4 Neemt alleen reizigers op voor Aarlen en verder.
5 Zonder bagageruim.
6 Stopt te Brussel-Congres 8 11.

1 Voir tableau 162.
2 Voir tableau 154.
3 Voir tableaux 26, 124.
4 Ne prend que les voyageurs à destination d'Arlon et au-delà.
5 Pas de compartiment fourgon.
6 Arrêt à Bruxelles-Congrès 8 11.

161



161

tab km			L 7308	IR o 1206	IC H 1809		L 5909	L 7357	IC L 958	L 7309	IR o 2207	IC H 1810		L 5910	L 7358	IC L 959	L 7310	IR o 2208	IC H 1811		L 5911	L 7359
0	Bruxelles-Brussel	Midi/Zuid		9 28	9 44				10 21		10 28	10 44				11 21		11 28	11 44			
		Centr.		9 32	9 48				10 25		10 32	10 48				11 25		11 32	11 48			
		Nord/Noord		9 36	9 53				10 30		10 36	10 53				11 30		11 36	11 53			
10		Schuman		9 44	10 01		10 13	10 20	10 38		10 44	11 01		11 13	11 20	11 38		11 44	12 01		12 13	12 16
10		Q.L./L.W.		9 47	10 05		10 17	10 23	10 42		10 47	11 05		11 17	11 23	11 42		11 47	12 05		12 17	12 19
12	Etterbeek			9 50			2 10 22	10 26			10 50			2 11 22	11 26			11 50			2 12 22	12 22
14	Watermaal/Watermael			|				10 28			|				11 28			|				12 24
15	Bosvoorde/Boitsfort			9 53				10 31			10 53				11 31			11 53				12 27
20	Groenendaal			|				10 35			|				11 35			|				12 31
21	Hoeilaart			|				10 37			|				11 37			|				12 33
25	La Hulpe			10 00				10 41			11 00				11 41			12 00				12 37
26	Genval			10 03				10 43			11 03				11 43			12 03				12 39
28	Rixensart			10 06				10 46			11 06				11 46			12 06				12 42
31	Profondsart			|				10 49			|				11 49			|				12 45
33	**Ottignies**	O		10 10	10 19			10 52	10 56		11 10	11 19			11 52	11 56		12 10	12 19			12 48
33	**Ottignies**		10 03		10 21				10 58	11 03		11 21				11 58	12 03		12 21			
39	Mont-Saint-Guibert		10 08		|				11 08		|				|	12 08		|			
41	Blanmont		10 11		|				11 11		|				|	12 11		|			
43	Chastre		10 13		|				11 13		|				|	12 13		|			
46	Ernage		10 16		|				11 16		|				|	12 16		|			
48	**Gembloux**	O	10 20		10 30				11 07	11 20		11 30				12 07	12 20		12 30			
48	**Gembloux**		10 22		10 31				11 09	11 22		11 31				12 09	12 22		12 31			
51	Lonzée		10 25		|				11 25		|				|	12 25		|			
54	Beuzet		10 28		|				11 28		|				|	12 28		|			
56	Saint-Denis-Bovesse		10 30		|				11 30		|				|	12 30		|			
59	Rhisnes		10 34		|				11 34		|				|	12 34		|			
65	**Namur**	O	10 39		1 10 42				3 11 20	11 39		1 11 42				3 12 20	12 39		1 12 42			
154	*Dinant*	O	*11 15*		11 15					*12 15*		12 15					*13 15*		13 15			
162	*Arlon*	O							12 54							13 54						
162	*Luxembourg*	O							13 15							14 15						

tab km			L 7481	L 7408	L 7482	L 7409	L 7483	L 7410
33	**Ottignies**		10 25	10 43	11 25	11 43	12 25	12 43
40	**Louvain-la-N.-Université**	O	10 31	10 49	11 31	11 49	12 31	12 49

tab km			L 7311	IR o 2209	IC H 1812		L 5912	L 7360	IC L 960	L 7312	IR o 2210	IC H 1813		L 5913	L 7361	IC L 961	L 7313	IR o 2211	IC H 1814		L 5914	L 7362
0	Bruxelles-Brussel	Midi/Zuid		12 28	12 44				13 21		13 28	13 44				14 21		14 28	14 44			
		Centr.		12 32	12 48				13 25		13 32	13 48				14 25		14 32	14 48			
		Nord/Noord		12 36	12 53				13 30		13 36	13 53				14 30		14 36	14 53			
10		Schuman		12 44	13 01		13 13	13 20	13 38		13 44	14 01		14 13	14 20	14 38		14 44	15 01		15 13	15 16
10		Q.L./L.W.		12 47	13 05		13 17	13 23	13 42		13 47	14 05		14 17	14 23	14 42		14 47	15 05		15 17	15 19
12	Etterbeek			12 50			2 13 22	13 26			13 50			2 14 22	14 26			14 50			2 15 22	15 22
14	Watermaal/Watermael			|				13 28			|				14 28			|				15 24
15	Bosvoorde/Boitsfort			12 53				13 31			13 53				14 31			14 53				15 27
20	Groenendaal			|				13 35			|				14 35			|				15 31
21	Hoeilaart			|				13 37			|				14 37			|				15 33
25	La Hulpe			13 00				13 41			14 00				14 41			15 00				15 37
26	Genval			13 03				13 43			14 03				14 43			15 03				15 39
28	Rixensart			13 06				13 46			14 06				14 46			15 06				15 42
31	Profondsart			|				13 49			|				14 49			|				15 45
33	**Ottignies**	O		13 10	13 19			13 52	13 56		14 10	14 19			14 52	14 56		15 10	15 19			15 48
33	**Ottignies**		13 03		13 21				13 58	14 03		14 21				14 58	15 03		15 21			
39	Mont-Saint-Guibert		13 08		|				14 08		|				|	15 08		|			
41	Blanmont		13 11		|				14 11		|				|	15 11		|			
43	Chastre		13 13		|				14 13		|				|	15 13		|			
46	Ernage		13 16		|				14 16		|				|	15 16		|			
48	**Gembloux**	O	13 20		13 30				14 07	14 20		14 30				15 07	15 20		15 30			
48	**Gembloux**		13 22		13 31				14 09	14 22		14 31				15 09	15 22		15 31			
51	Lonzée		13 25		|				14 25		|				|	15 25		|			
54	Beuzet		13 28		|				14 28		|				|	15 28		|			
56	Saint-Denis-Bovesse		13 30		|				14 30		|				|	15 30		|			
59	Rhisnes		13 34		|				14 34		|				|	15 34		|			
65	**Namur**	O	13 39		1 13 42				3 14 20	14 39		1 14 42				3 15 20	15 39		1 15 42			
154	*Dinant*	O	*14 15*		14 15					*15 15*		15 15					*16 15*		16 15			
162	*Arlon*	O							15 54							16 54						
162	*Luxembourg*	O							16 15							17 15						

tab km			L 7484	L 7411	L 7485	L 7412
33	**Ottignies**		13 25	13 43	14 25	14 43
40	**Louvain-la-N.-Université**	O	13 31	13 49	14 31	14 49

tab km																						
				97	IC L 960	L 7311	IR o 2209	IC H 1812		L 5912	L 7360	IC L 961	L 7312	IR o 2210	IC H 1813		L 5913	L 7361	IC L 962	L 7313	IR o 2211	IC H 1814
				4																		
0	Bruxelles-Brussel	Midi/Zuid		12 16	12 21		12 28	12 44				13 21		13 28	13 44				14 21		14 28	14 44
		Centr.		|	12 25		12 32	12 48				13 25		13 32	13 48				14 25		14 32	14 48
		Nord/Noord		12 25	12 30		12 36	12 53				13 30		13 36	13 53				14 30		14 36	14 53
10		Schuman		|	12 38		12 44	13 01		13 13	13 20	13 38		13 44	14 01		14 13	14 20	14 38		14 44	15 01
10		Q.L./L.W.		12 38	12 42		12 47	13 05		13 17	13 23	13 42		13 47	14 05		14 17	14 23	14 42		14 47	15 05
12	Etterbeek			|	|		12 50	|		2 13 22	13 26	|		13 50	|		2 14 22	14 26	|		14 50	|
14	Watermaal/Watermael			|	|		|	|			13 28	|		|	|			14 28	|		|	|
15	Bosvoorde/Boitsfort			|	|		12 53	|			13 31	|		13 53	|			14 31	|		14 53	|
20	Groenendaal			|	|		|	|			13 35	|		|	|			14 35	|		|	|
21	Hoeilaart			|	|		|	|			13 37	|		|	|			14 37	|		|	|
25	La Hulpe			|	|		13 00	|			13 41	|		14 00	|			14 41	|		15 00	|
26	Genval			Iris	|		13 03	|			13 43	|		14 03	|			14 43	|		15 03	|
28	Rixensart			|	|		13 06	|			13 46	|		14 06	|			14 46	|		15 06	|
31	Profondsart			|	|		|	|			13 49	|		|	|			14 49	|		|	|
33	**Ottignies**		O	|	12 56		13 10	13 19				13 52	13 56		14 10	14 19				14 52	14 56		15 10	15 19	
33	**Ottignies**			|	12 58	13 03		13 21					13 58	14 03		14 21					14 58	15 03		15 21	
39	Mont-Saint-Guibert			|	|	13 08		|				|	14 08		|					|	15 08		|	
41	Blanmont			|	|	13 11		|				|	14 11		|					|	15 11		|	
43	Chastre			|	|	13 13		|				|	14 13		|					|	15 13		|	
46	Ernage			|	|	13 16		|				|	14 16		|					|	15 16		|	
48	**Gembloux**		O	|	13 07	13 20		13 30					14 07	14 20		14 30					15 07	15 20		15 30	
48	**Gembloux**			|	13 09	13 22		13 31					14 09	14 22		14 31					15 09	15 22		15 31	
51	Lonzée			|	|	13 25		|				|	14 25		|					|	15 25		|	
54	Beuzet			|	|	13 28		|				|	14 28		|					|	15 28		|	
56	Saint-Denis-Bovesse			|	|	13 30		|				|	14 30		|					|	15 30		|	
59	Rhisnes			|	|	13 34		|				|	14 34		|					|	15 34		|	
65	**Namur**		O	3 13 10	3 13 20	13 39		1 13 42					3 14 20	14 39		1 14 42					3 15 20	15 39		1 15 42	
154	*Dinant*		O			*14 15*		14 15						*15 15*		15 15						*16 15*		16 15	
162	*Arlon*		O	14 28	14 54								15 54								16 54				
162	*Luxembourg*		O	14 49	15 15								16 15								17 15				
								L 7484	L 7411							L 7485	L 7412							L 7486	L 7413
tab km																									
33	**Ottignies**						13 11	13 25	13 43		14 00			14 11	14 25	14 43		15 00			15 11	15 25	15 43		
40	**Louvain-la-N.-Université**		O				13 17	13 31	13 49		14 06			14 17	14 31	14 49		15 06			15 17	15 31	15 49		

1 Zie verder tabel 154.
2 Zie verder tabellen 26, 124.
3 Zie verder tabel 162.
4 Zonder bagageruim.

1 Voir tableau 154.
2 Voir tableaux 26, 124.
3 Voir tableau 162.
4 Pas de compartiment fourgon.

161

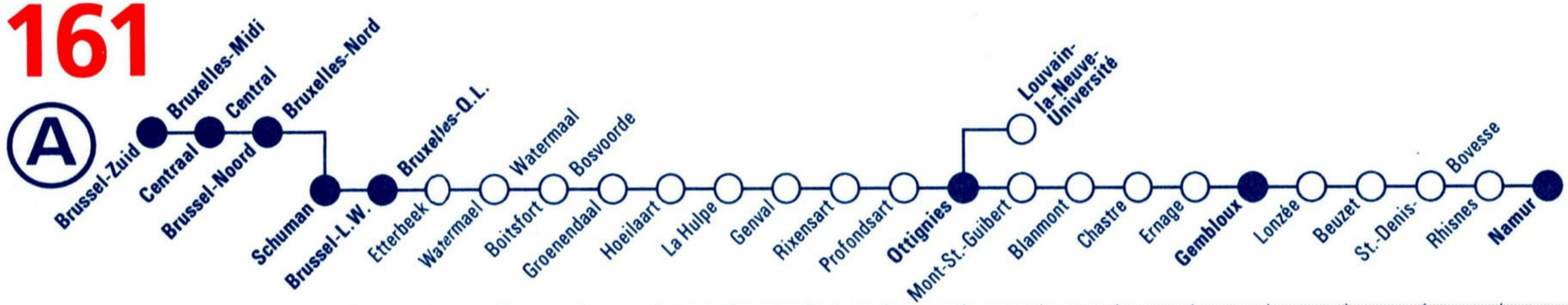

161

tab km			L 5914	L 7362	P 4603 ⑤ ●	IC L 963	L 7314	IR o 2212	IC H 1815	P 4650	L 7363	P 4330 4	L 5915	P 4600 6	P 4601	P 4604	IC L 964	L 7315	IR o 2213	P 4602	P 4103	IC H 1816
	Bruxelles-Brussel	Midi/Zuid			15 15	**15 21**		**15 28**	**15 44**					16 00	16 08		**16 21**		**16 28**	16 35		**16 44**
0		Centr.			15 19	**15 25**		**15 32**	**15 48**					16 04	16 12		**16 25**		**16 32**	16 39		**16 48**
		Nord/Noord			15 25	**15 30**		**15 36**	**15 53**					16 12	16 18		**16 30**		**16 36**	16 43		**16 53**
10		Schuman	15 13	15 20	15 33	**15 38**		**15 44**	**16 01**		16 04	16 07	16 13	16 21	16 28	16 30	**16 38**		**16 44**	16 51		**17 01**
10		Q.L./L.W.	15 17	15 23	15 36	**15 42**		**15 47**	**16 05**		16 07	16 10	16 17	16 25	16 32	16 34	**16 42**		**16 47**	16 54	16 57	**17 05**
12	Etterbeek		1 15 22	15 26	|	|		|			16 10	5 16 14	1 16 22	|	16 37	|		**16 50**	16 58	1 17 01	|
14	Watermaal/Watermael		|	15 28	|	|		|			16 12	|	|	|	|	|		|	|	|
15	Bosvoorde/Boitsfort		|	15 31	|	|		**15 53**	|		16 15	|	|	|	16 40	|		**16 53**	17 03	|	|
20	Groenendaal		|	15 35	|	|		|	|		16 19	|	|	|	|	|		|	|	|
21	Hoeilaart		|	15 37	|	|		|	|		16 21	|	|	|	|	|		|	|	|
25	La Hulpe		|	15 41	|	|	**16 00**	|	|		16 25	|	|	|	16 48	|	**17 00**	|	|	|
26	Genval		|	15 43	|	|	**16 03**	|	|		16 27	|	|	|	16 53	|	**17 03**	|	|	|
28	Rixensart		|	15 46	|	|	**16 06**	|	|		16 30	|	|	|	16 56	|	**17 06**	|	|	|
31	Profondsart		|	15 49	|	|	|	|	|		16 33	|	|	|	|	|	|	|	|	|
33	**Ottignies**	O	|	15 52	15 49	**15 56**	|	**16 10**	**16 19**	|	16 36	|	|	16 39	16 46	17 00	**16 56**	|	**17 10**	17 14	|	**17 19**
33	**Ottignies**		|	|	15 51	**15 58**	16 03	|	**16 21**	16 23	|	|	|	|	16 41	16 48	|	**16 58**	17 07	|	17 16	|	**17 21**
39	Mont-Saint-Guibert		|	|	|	|	16 08	|	|	16 28	|	|	|	|	|	|	|	17 12	|	|	|	|
41	Blanmont		|	|	|	|	16 11	|	|	16 31	|	|	|	|	|	|	|	17 15	|	|	|	|
43	Chastre		|	|	|	|	16 13	|	|	16 33	|	|	|	|	|	|	|	17 18	|	|	|	|
46	Ernage		|	|	|	|	16 16	|	|	16 36	|	|	|	|	|	|	|	17 21	|	|	|	|
48	**Gembloux**	O	|	|	16 00	**16 07**	16 20	|	**16 30**	16 40	|	|	|	16 50	16 57	|	**17 07**	17 24	|	17 26	|	**17 30**
48	**Gembloux**		|	|	16 01	**16 09**	16 33	|	**16 31**	17 11	|	|	|	|	16 51	16 58	|	**17 09**	17 42	|	17 27	|	**17 31**
51	Lonzée		|	|	|	|	16 36	|	|	17 14	|	|	|	|	|	|	|	17 46	|	|	|	|
54	Beuzet		|	|	|	|	16 39	|	|	17 17	|	|	|	|	|	|	|	17 49	|	|	|	|
56	Saint-Denis-Bovesse		|	|	|	|	16 41	|	|	17 19	|	|	|	|	|	|	|	17 52	|	|	|	|
59	Rhisnes		|	|	|	|	16 45	|	|	17 23	|	|	|	|	|	|	|	17 56	|	|	|	|
65	**Namur**	O	|	|	2 16 12	2 **16 20**	16 51	|	3 **16 42**	17 28	|	|	|	2 17 02	17 09	|	2 **17 20**	18 01	|	2 17 38	|	3 **17 42**
154	*Dinant*	O	|	|	*17 00*	*17 00*	*17 29*	|	**17 15**	*18 05*	|	|	|	|	*18 05*	|	*18 05*	|	|	*18 15*	|	**18 15**
162	*Arlon*	O	|	|	17 43	**17 54**	*18 30*	|	|	|	|	|	|	*18 30*	*18 54*	|	**18 54**	*19 54*	|	|	|	|
162	*Luxembourg*	O	|	|	*18 15*	**18 15**	*18 51*	|	|	|	|	|	|	*18 51*	*19 15*	|	**19 15**	*20 15*	|	|	|	|
tab km									L 7487					L 7414								L 7488
33	**Ottignies**			16 00	|	|	**16 11**	16 25	|	17 00	|	|	16 43	|	|	|	|	**17 11**	|	|	|
40	**Louvain-la-N.-Université**	O		16 06	|	|	**16 17**	16 31	|	17 06	|	|	16 49	|	|	|	|	**17 17**	|	|	|

tab km			P 4605	P 4424	P 4716	L 7364	P 4210	P 4420	L 5916	IC L 965	L 7316	IR o 2214	IC H 1817	INT 109	L 7365	L 5917	IC L 966	L 7317	IR o 2215	IC H 1818		L 7366
			7		9			12						14								
0	Bruxelles-Midi/Zuid			16 51			17 02	17 05		17 21		17 28	17 44	17 54			18 21		18 28	18 44		
0	Bruxelles-Centr.			16 55			17 06	17 09		17 25		17 32	17 48	17 58			18 25		18 32	18 48		
	Bruxelles-Nord/Noord			17 00			17 11	17 15		17 30		17 36	17 53	18 03			18 30		18 36	18 53		
10	Bruxelles-Schuman		17 05	17 09	17 12	17 16	17 19	17 25	17 33	17 38		17 44	18 01	18 11	18 20	18 25	18 38		18 44	19 01		19 17
10	Bruxelles-Q.L./L.W.		17 08	17 13	17 15	17 19	17 22	17 29	17 36	17 42		17 47	18 05	18 15	18 23	18 28	18 42		18 47	19 05		19 20
12	Etterbeek		|	|	10 17 20	17 22	11 17 27	|	1 17 39	|		17 50	|	|	18 26	1 18 33	|		18 50	|		19 23
14	Watermaal/Watermael		|	|	|	17 24	|	|	|	|		|	|	18 28	|	|		|	|		19 25
15	Bosvoorde/Boitsfort		|	|	|	17 27	|	|	|	|		17 53	|	|	18 31	|	|		18 53	|		19 28
20	Groenendaal		|	|	|	17 31	|	|	|	|		|	|	18 35	|	|		|	|		19 32
21	Hoeilaart		|	|	|	17 33	|	|	|	|		|	|	18 37	|	|		|	|		19 34
25	La Hulpe		17 19	|	|	17 36	|	|	|	|		18 00	|	|	18 41	|	|		19 00	|		19 37
26	Genval		17 24	|	|	17 41	|	|	|	|		18 03	|	|	18 43	|	|		19 03	|		19 43
28	Rixensart		17 28	|	|	17 44	|	|	|	|		18 06	|	|	18 46	|	|		19 06	|		19 46
31	Profondsart		|	|	|	17 47	|	|	|	|		|	|	18 49	|	|		|	|		19 49
33	**Ottignies**	O	17 32	17 27	|	17 50	|	17 44	|	17 56	|		18 10	18 19	Le Grand Ducal	18 52	|	18 56	|	19 10	19 19	|	19 52
33	**Ottignies**		17 34	17 29	|	|	|	17 46	|	17 58	18 03	|	|	18 21	|	|	|	18 58	19 03	|	19 21	|	|
39	Mont-Saint-Guibert		17 39	|	|	|	|	|	|	|	18 08	|	|	|	|	|	|	|	19 08	|	|	|	|
41	Blanmont		17 42	|	|	|	|	|	|	|	18 11	|	|	|	|	|	|	|	19 11	|	|	|	|
43	Chastre		17 45	|	|	|	|	|	|	|	18 13	|	|	|	|	|	|	|	19 13	|	|	|	|
46	Ernage		17 49	|	|	|	|	|	|	|	18 16	|	|	|	|	|	|	|	19 16	|	|	|	|
48	**Gembloux**	O	17 52	17 38	|	|	|	17 58	|	18 07	18 20	|	18 30	|	|	|	19 07	19 20	|	19 30	|	|
48	**Gembloux**		18 11	17 39	|	|	|	17 59	|	18 09	18 37	|	18 31	|	|	|	19 09	19 22	|	19 31	|	|
51	Lonzée		18 15	|	|	|	|	|	|	|	18 40	|	|	|	|	|	|	|	19 25	|	|	|	|
54	Beuzet		18 18	|	|	|	|	|	|	|	18 43	|	|	|	|	|	|	|	19 28	|	|	|	|
56	Saint-Denis-Bovesse		18 21	|	|	|	|	|	|	|	18 45	|	|	|	|	|	|	|	19 30	|	|	|	|
59	Rhisnes		18 25	|	|	|	|	|	|	|	18 49	|	|	|	|	|	|	|	19 34	|	|	|	|
65	**Namur**	O	18 31	8 17 51	|	|	|	8 18 11	|	13 18 20	18 54	|	3 18 42	2 18 45	|	|	|	13 19 20	19 39	|	3 19 42	|	|
154	*Dinant*	O	*19 15*	*18 26*	|	|	|	|	|	|	|	|	19 15	|	|	|	|	*20 15*	|	20 15	|	|
162	*Arlon*	O	*20 06*	|	|	|	|	*19 54*	|	19 54	|	|	*20 06*	20 06	|	|	20 54	|	|	|	|	|
162	*Luxembourg*	O	*20 25*	|	|	|	|	*20 15*	|	20 15	|	|	*20 25*	20 25	|	|	21 15	|	|	|	|	|
				L 7415										L 7489	L 7416						L 7490	L 7417	
tab km																							
33	**Ottignies**			17 43		18 00						18 11	18 25	18 43	19 00				19 11	19 25	19 43	20 00	
40	**Louvain-la-N.-Université**	O		17 49		18 06						18 17	18 31	18 49	19 06				19 17	19 31	19 49	20 06	

1 Zie verder tabellen 26, 124.
2 Zie verder tabel 162.
3 Zie verder tabel 154.
4 Schaarbeek 15 59.
5 Zie verder tabellen 26, 36, 35.
6 Stopt te Brussel-Congres 16 07.
7 Schaarbeek 16 56.
8 Zie verder tabel 125.
9 Schaarbeek 17 04.
10 Zie verder tabellen 26, 124, 130.
11 Zie verder tabellen 26, 25.
12 Stopt te Brussel-Congres 17 11.
13 Zie verder tabellen 154, 162.
14 Zonder bagageruim.

1 Voir tableaux 26, 124.
2 Voir tableau 162.
3 Voir tableau 154.
4 Schaerbeek 15 59.
5 Voir tableaux 26, 36, 35.
6 Arrêt à Bruxelles-Congrès 16 07.
7 Schaerbeek 16 56.
8 Voir tableau 125.
9 Schaerbeek 17 04.
10 Voir tableaux 26, 124, 130.
11 Voir tableaux 26, 25.
12 Arrêt à Bruxelles-Congrès 17 11.
13 Voir tableaux 154, 162.
14 Pas de compartiment fourgon.

161



tab km			INT 299	IC L 967	L 7318	IR o 2216	IC H 1819		L 7367	IC L 968	L 7319	IR o 2217	IC H 1820		L 7368	IC L 969	L 7320	IR o 2218	IC H 1821		L 7369	INT 499
			1																			4
0	Bruxelles-Brussel	Midi/Zuid	19 13	19 21		19 28	19 44			20 21		20 28	20 44			21 21		21 28	21 44			22 16
		Centr.	|	19 25		19 32	19 48			20 25		20 32	20 48			21 25		21 32	21 48			|
		Nord/Noord	19 21	19 30		19 36	19 53			20 30		20 36	20 53			21 30		21 36	21 53			22 26
10		Schuman	|	19 38		19 44	20 01		20 20	20 38		20 44	21 01		21 20	21 38		21 44	22 01		22 28	|
10		Q.L./L.W.	19 31	19 42		19 47	20 05		20 23	20 42		20 47	21 05		21 23	21 42		21 47	22 05		22 31	22 38
12	Etterbeek		|	|		19 50	|		20 26	|		20 50	|		21 26	|		21 50	|		22 34	|
14	Watermaal/Watermael		|	|		|	|		20 28	|		|	|		21 28	|		|		22 36	|
15	Bosvoorde/Boitsfort		|	|		19 53	|		20 31	|		20 53	|		21 31	|		21 53	|		22 39	|
20	Groenendaal		|	|		|	|		20 35	|		|	|		21 35	|		|		22 47	|
21	Hoeilaart		|	|		|	|		20 37	|		|	|		21 37	|		|		22 49	|
25	La Hulpe		|	|		20 00	|		20 41	|		21 00	|		21 41	|		22 00	|		22 53	|
26	Genval		|	|		20 03	|		20 43	|		21 03	|		21 43	|		22 03	|		22 55	|
28	Rixensart		|	|		20 06	|		20 46	|		21 06	|		21 46	|		22 06	|		22 58	|
31	Profondsart		|	|		|	|		20 49	|		|	|		21 49	|		|		23 01	|
33	**Ottignies**	O	|	19 56		20 10	20 19		20 52	20 56		21 10	21 19		21 52	21 56		22 10	22 19		23 04	|
33	**Ottignies**		|	19 58	20 03	|	20 21	|		20 58	21 03	|	21 21	|		21 58	22 03	|	22 21	|		|
39	Mont-Saint-Guibert		|	|	20 08	|	|		|	21 08	|	|	|		|	22 08	|	|	|		|
41	Blanmont		|	|	20 11	|	|		|	21 11	|	|	|		|	22 11	|	|	|		|
43	Chastre		|	|	20 13	|	|		|	21 13	|	|	|		|	22 13	|	|	|		|
46	Ernage		|	|	20 16	|	|		|	21 16	|	|	|		|	22 16	|	|	|		|
48	**Gembloux**	O	|	20 07	20 20	|	20 30	|		21 07	21 20	|	21 30	|		22 07	22 20	|	22 30	|		|
48	**Gembloux**		|	20 09	20 22	|	20 31	|		21 09	21 22	|	21 31	|		22 09	22 22	|	22 31	|		|
51	Lonzée		|	|	20 25	|	|		|	21 25	|	|	|		|	22 25	|	|	|		|
54	Beuzet		|	|	20 28	|	|		|	21 28	|	|	|		|	22 28	|	|	|		|
56	Saint-Denis-Bovesse		|	|	20 30	|	|		|	21 30	|	|	|		|	22 30	|	|	|		|
59	Rhisnes		|	|	20 34	|	|		|	21 34	|	|	|		|	22 34	|	|	|		|
65	**Namur**	O	2 20 04	2 20 20	20 39	|	3 20 42	|		2 21 20	21 39	|	3 21 42	|		2 22 20	22 39	|	3 22 42	|		2 23 12
154	*Dinant*	O	|	|	*21 15*	|	21 15	|		|	*22 15*	|	22 15	|		|	*23 15*	|	23 15	|		|
162	*Arlon*	O	21 28	21 54	|	|	|	|		22 54	|	|	|	|		23 54	|	|	|		0 43
162	*Luxembourg*	O	21 49	22 15	|	|	|	|		23 15	|	|	|	|		|	|	|	|		1 06

tab km			L 7491	L 7418		L 7492	L 7419			L 7493	L 7420		
33	**Ottignies**		20 11	20 25	20 43	21 00	21 11	21 25	21 43	22 00	22 11	22 25	22 48	23 25
40	**Louvain-la-N.-Université**	O	20 17	20 31	20 49	21 06	21 17	21 31	21 49	22 06	22 17	22 31	22 54	23 31

tab km			IR o 2219	IC L 970	L 7321
0	Bruxelles-Brussel Midi/Zuid		22 28	22 47	
	Bruxelles-Brussel Centr.		22 32	22 51	
	Bruxelles-Brussel Nord/Noord		22 36	22 55	
10	Bruxelles-Brussel Schuman		22 44	23 02	
10	Bruxelles-Brussel Q.L./L.W.		22 47	23 05	
12	Etterbeek		22 50	|	|
14	Watermaal/Watermael		|	|	|
15	Bosvoorde/Boitsfort		22 53	|	|
20	Groenendaal		|	|	|
21	Hoeilaart		|	|	|
25	La Hulpe		23 00	|	|
26	Genval		23 03	|	|
28	Rixensart		23 06	|	|
31	Profondsart		|	|	|
33	**Ottignies**	O	23 10	23 19	
33	**Ottignies**			23 21	23 23
39	Mont-Saint-Guibert			|	23 28
41	Blanmont			|	23 31
43	Chastre			|	23 33
46	Ernage			|	23 36
48	**Gembloux**	O		23 30	23 40
48	**Gembloux**			23 31	23 41
51	Lonzée			|	23 44
54	Beuzet			|	23 47
56	Saint-Denis-Bovesse			|	23 49
59	Rhisnes			|	23 53
65	**Namur**	O		2 23 42	23 58
154	*Dinant*	O			
162	*Arlon*	O			
162	*Luxembourg*	O			

tab km			
33	**Ottignies**		23 11
40	**Louvain-la-N.-Université**	O	23 17

1 Zonder bagageruim.
2 Zie verder tabel 162.
3 Zie verder tabel 154.
4 Zitplaatsen enkel in tweede klas.

1 Pas de compartiment fourgon.
2 Voir tableau 162.
3 Voir tableau 154.
4 Places assises uniquement en deuxième classe.

161

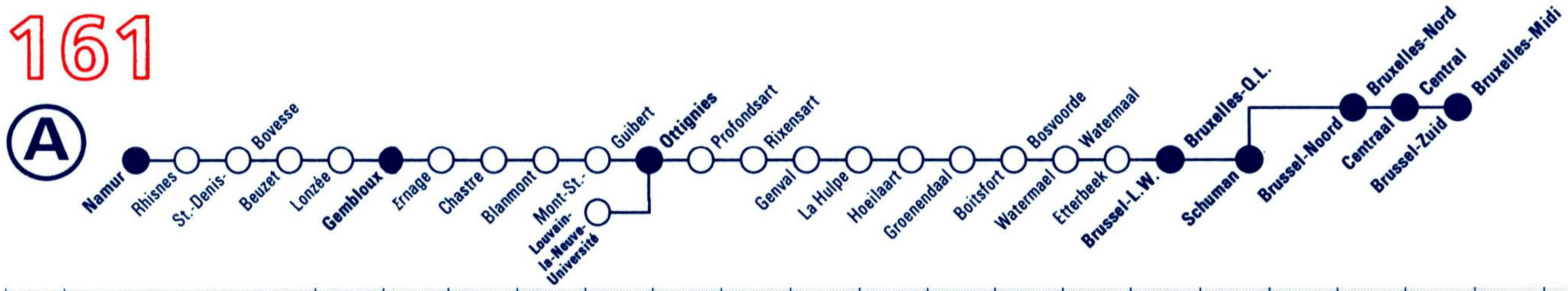

161

tab km																							
			IR o 2229			L 7378	L 7429	L 7452			IR o 2230					L 7379	L 7430			L 7453	
0	Louvain-la-N.-Université		5 25			5 36	5 53	6 11			6 20					6 36	6 53			7 11	
7	Ottignies	O	5 31			5 42	2 5 59	6 18			6 26					6 42	2 6 59			7 17	
tab km			P 3610		L 7328	IC L 979		L 7329	INT 498	IC H 1830		P 3617	IC L 980	P 3604	L 5932		P 3611	P 3422	P 3330	IC H 1831	P 3726
									3 4												6
162	*Luxembourg*								4 09	*4 09*		*4 09*									
162	*Arlon*								4 32	*4 32*		*4 32*	4 48				*4 48*				
154	*Dinant*									5 27		*5 27*						*6 14*		6 27	
0	**Namur**		4 22		5 03	5 22			5 46	5 56	6 00		6 11	6 22				6 32	6 48		7 00	
6	Rhisnes		4 28		5 09	|			5 52	|	|		|	|			6 38	|		|	
9	Saint-Denis-Bovesse		4 31		5 12	|			5 56	|	|		|	|			6 41	|		|	
11	Beuzet		4 34		5 15	|			5 59	|	|		|	|			6 44	|		|	
14	Lonzée		4 37		5 18	|			6 02	|	|		|	|			6 47	|		|	
17	**Gembloux**	O	4 40		5 21	5 33			6 05	|	6 11	|	6 22	6 33				6 50	7 00		7 11	
17	**Gembloux**		4 42		5 23	5 35			6 14	|	6 12	|	6 23	6 35				6 51	7 01		7 12	
19	Ernage		4 45		5 26	|			6 17	|	|	|	|				6 54	|		|	
22	Chastre		4 48		5 28	|			6 20	|	|	|	|				6 56	|		|	
24	Blanmont		4 50		5 31	|			6 22	|	|	|	|				6 59	|		|	
26	Mont-Saint-Guibert		4 53		5 34	|			6 25	|	|	|	|				7 02	|		|	
32	**Ottignies**	O	4 57		5 39	5 44			6 30	|	6 21	|	6 32	6 44				7 07	7 11		7 21	
32	**Ottignies**		4 58	5 32		5 46	5 50			|	6 23	6 28	6 34	6 46	6 48		6 54		7 13		7 23	
34	Profondsart		5 01	|		|	5 53			|	|	|	|	|		6 57		|		|	
37	Rixensart		5 04	5 36		|	5 56			|	6 32	|	|	6 52		7 00		|		|	
39	Genval		5 06	5 39		|	5 59			|	6 36	|	|	6 55		7 03		|		|	
40	La Hulpe		5 09	5 42		|	6 02			|	6 41	|	|	6 58		7 06		|		|	
44	Hoeilaart		5 12	|		|	6 06			|	|	|	|	|		7 10		|		|	
45	Groenendaal		5 15	|		|	6 08			|	|	|	|	|		7 12		|		|	
50	Bosvoorde/Boitsfort		5 19	5 49		|	6 12			|	6 48	|	|	7 05		7 16		|		|	
51	Watermaal/Watermael		5 21	|		|	6 14			|	|	|	|	|		7 19		|		|	
53	Etterbeek		5 23	5 52		|	6 16			|	6 52	|	|	7 08	7 19	7 22		7 26	7 30	|	7 42	
55	**Bruxelles-Brussel**	Q.L./L.W. O	5 26	5 55		6 00	6 19		6 30	|	6 37	6 55	6 48	7 00	7 11	7 22	7 25		7 29	7 33	7 37	7 46	
55		Schuman O	5 29	5 58		6 04	6 22		|	|	6 41	6 58	6 51	7 04	7 15	5 7 25	7 29		7 33	7 37	7 41	7 49	
		Nord/Noord O	5 37	6 06		6 12	6 30		6 40	|	6 49	7 06	7 00	7 12	7 23				7 42		7 49		
65		Centr. O	5 42	6 10		6 17	6 35		|	|	6 54	7 10	7 05	7 17	7 28				7 47		7 54		
		Midi/Zuid O	5 46	1 6 14		6 21	6 39		6 49	5 6 58	1 7 14		7 09	7 21	7 32				7 51		5 7 58		

tab km																							
				IR o					L						L	L				IR o		
				2231					*7380*						*7431*	*7454*				*2232*		
0	**Louvain-la-N.-Université**			**7 25**					7 36						7 53	8 11				**8 25**		
7	**Ottignies**	O		**7 31**					7 42						2 7 59	8 17				**8 31**		
tab km		P *3601*	P *3614*		L *7330*	P *3602*	IC L *981*	P *3103*		P *3420*	P *3420*	L *5933*	P *3210*		P *3606*	P *3612*	IC H *1832*	IC H *1832*	P *3128*		L *7331*	IC L *982*
								7		8 ✲ 9	9 11				12	13	✲	11				
162	*Luxembourg*						5 27			*5 27*	*5 27*					*5 27*						6 27
162	*Arlon*						5 48			*5 48*	*5 48*					*5 48*						6 48
154	*Dinant*				*6 27*	*6 38*	*6 38*			*6 38*	*6 38*					*6 38*	7 27	7 27			*7 27*	
0	**Namur**				7 03	7 15	**7 22**			7 31	7 31					7 35	**8 00**	**8 00**			8 06	**8 22**
6	Rhisnes				7 09	|	|			|	|				7 42	|	|			8 12	|
9	Saint-Denis-Bovesse				7 12	|	|			|	|				7 46	|	|			8 15	|
11	Beuzet				7 15	|	|			|	|				7 49	|	|			8 18	|
14	Lonzée				7 18	|	|			|	|				7 53	|	|			8 21	|
17	**Gembloux**	O			7 21	7 27	**7 33**			7 44	7 44					7 56	**8 11**	**8 11**			8 24	**8 33**
17	**Gembloux**		7 14			7 29	**7 35**			7 45	7 45					7 58	**8 12**	**8 12**			8 24	**8 35**
19	Ernage		7 18			|	|			|	|				8 01	|	|			8 27	|
22	Chastre		7 21			|	|			|	|				8 05	|	|			8 29	|
24	Blanmont		7 24			|	|			|	|				8 07	|	|			8 32	|
26	Mont-Saint-Guibert		7 28			|	|			|	|				8 10	|	|			8 35	|
32	**Ottignies**	O	7 33			7 39	**7 44**			7 55	7 55					8 15	**8 21**	**8 21**			8 40	**8 44**
32	**Ottignies**	7 25		**7 32**		**7 41**	**7 46**		7 50	7 57	7 57				8 08	8 26	**8 23**	**8 23**		**8 32**		**8 46**
34	Profondsart	|		|				7 53						|					|	
37	Rixensart	7 30		|				7 56						8 13					8 36		
39	Genval	|		**7 39**					8 00						8 16					8 39		
40	La Hulpe	7 35		|				8 05						8 19					8 42		
44	Hoeilaart	|		|				8 09						|					|	
45	Groenendaal	|		|				8 11													
50	Bosvoorde/Boitsfort	7 42		**7 47**					8 15						8 27					8 49		
51	Watermaal/Watermael	|		|				8 17						|					|	
53	Etterbeek	7 46		**7 50**				8 04	8 20			8 17	8 26		8 31				8 42	8 52		
55	**Bruxelles-Brussel** Q.L./L.W.	O 7 49		**7 53**		7 55	**8 00**	8 08	8 23	8 13	8 13	8 20	8 29		8 34	8 40	**8 37**	**8 37**	8 45	8 55		9 00
55	**Bruxelles-Brussel** Schuman	O 7 52		**7 56**		7 59	**8 04**	8 11	8 29	8 16	8 16	5 8 24	8 32		8 37	8 44	**8 41**	**8 41**	8 48	8 58		9 04
	Bruxelles-Brussel Nord/Noord	O 8 01		**8 04**		8 08	**8 12**			8 25	8 25		8 42				**8 49**	**8 49**	8 56	9 06		9 12
65	**Bruxelles-Brussel** Centr.	O 8 07		**8 10**		8 13	**8 17**			8 32	8 32		8 47				**8 54**	**8 54**	9 01	9 10		9 17
	Bruxelles-Brussel Midi/Zuid	O 8 11		1 **8 14**		8 17	**8 21**			10 8 36	8 36		8 51				14 **8 58**	5 **8 58**	9 05	1 **9 14**		9 21

1 Zie verder tabellen 96, 108.
2 Zie verder tabel 139.
3 Zitplaatsen enkel in tweede klas.
4 Instappen te Namen voor Brussel niet toegelaten.
5 Zie verder tabel 50.
6 Schaarbeek 7 57.
7 Schaarbeek 8 20.
8 Bestemming Oostende 9 47.
9 Stopt te Brussel-Congres 8 30.
10 Zie verder tabel 50a.
11 Rijdt niet tijdens de rijperiode van de toeristentreinen.
12 Schaarbeek 8 47.
13 Schaarbeek 8 53.
14 Zie verder tabellen 50, 50a.

1 Voir tableaux 96, 108.
2 Voir tableau 139.
3 Places assises uniquement en deuxième classe.
4 Embarquement à Namur pour Bruxelles interdit.
5 Voir tableau 50.
6 Schaerbeek 7 57.
7 Schaerbeek 8 20.
8 Destination Ostende 9 47.
9 Arrêt à Bruxelles-Congrès 8 30.
10 Voir tableau 50a.
11 Ne circule pas pendant la période de circulation des trains touristiques.
12 Schaerbeek 8 47.
13 Schaerbeek 8 53.
14 Voir tableaux 50, 50a.

161

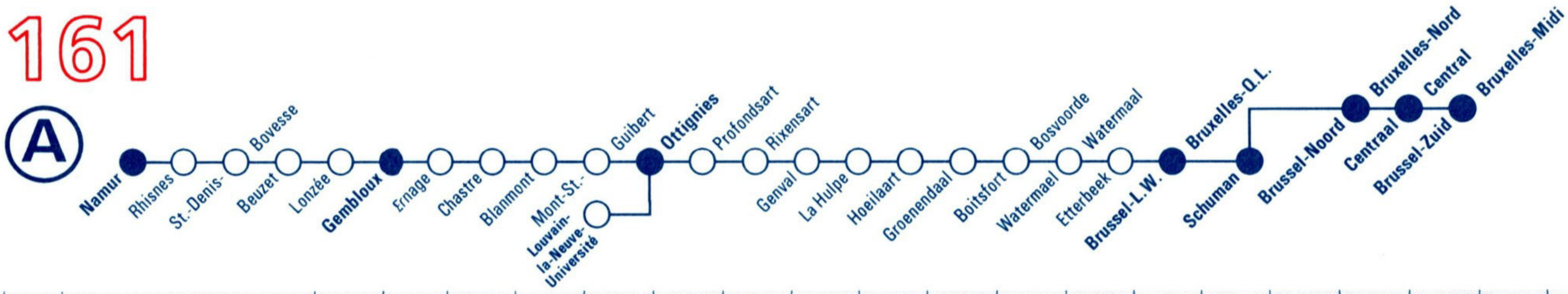

191

tab km																							
			L 7381		L 7432		L 7455		IR o 2233			L 7382		L 7433	L 7456	IR o 2234			L 7383		L 7434	L 7457
0	Louvain-la-N.-Université	○	8 36		8 54		9 11		**9 25**			9 36		9 53	10 12	**10 25**			10 36		10 53	11 11
7	**Ottignies**	○	8 42		② 9 00		9 17		**9 31**			9 42		② 9 59	10 18	**10 31**			10 42		② 10 59	11 17
				INT 298	INT 102	L 5934	IC H 1833	IC H 1833		L 7332	IC L 983		L 5935		IC H 1834		L 7333	IC L 984		L 5936		IC H 1835
tab km				①	①		☼	⑤														
162	*Luxembourg*			6 56	7 07		*7 07*	*7 07*		*7 07*	7 27							8 27				
162	*Arlon*			7 16	7 26		*7 26*	*7 26*		*7 26*	7 48							8 48				
154	*Dinant*						8 27	8 27		*8 27*					9 27		*9 27*					10 27
0	**Namur**			8 39	8 48		9 00	9 00		9 03	9 22				10 00		10 03	10 22				11 00
6	Rhisnes			|	|		|	|	9 09	|			|		10 09	|				|
9	Saint-Denis-Bovesse			|	|		|	|	9 12	|			|		10 12	|				|
11	Beuzet			|	|		|	|	9 15	|			|		10 15	|				|
14	Lonzée			|	|		|	|	9 18	|			|		10 18	|				|
17	**Gembloux**	○		|	|		9 11	9 11		9 21	9 33				10 11		10 21	10 33				11 11
17	**Gembloux**			|	|		9 12	9 12		9 23	9 35				10 12		10 23	10 35				11 12
19	Ernage			|	|		|	|	9 26	|			|		10 26	|				|
22	Chastre			|	|		|	|	9 28	|			|		10 28	|				|
24	Blanmont			|	|		|	|	9 31	|			|		10 31	|				|
26	Mont-Saint-Guibert			|	|		|	|	9 34	|			|		10 34	|				|
32	**Ottignies**	○		|	|		9 21	9 21		9 39	9 44				10 21		10 39	10 44				11 21
32	**Ottignies**		8 50	|	|		9 23	9 23	9 32		9 46	9 50			10 23	10 32		10 46	10 50			11 23
34	Profondsart		8 53	|	|		|	|	|		|	9 53			|		|	10 53			|
37	Rixensart		8 56	|	|		|	|	9 36		|	9 56			10 36		|	10 56			|
39	Genval		9 00	|	|		|	|	9 39		|	9 59			10 39		|	10 59			|
40	La Hulpe		9 05	|	|		|	|	9 42		|	10 02			10 42		|	11 02			|
44	Hoeilaart		9 09	|	|		|	|	|		|	10 06			|		|	11 06			|
45	Groenendaal		9 11	|	|		|	|	|		|	10 08			|		|	11 08			|
50	Bosvoorde/Boitsfort		9 15	|	|		|	|	9 49		|	10 12			10 49		|	11 12			|
51	Watermaal/Watermael		9 17	|	|		|	|	|		|	10 14			|		|	11 14			|
53	Etterbeek		9 19	|	|	9 21	|	|	9 52		|	10 16	10 22			10 52		|	11 16	11 22		|
55	Bruxelles-Brussel Q.L./L.W.	○	9 22	9 11	9 20	9 24	9 37	9 37	9 55		10 00	10 19	10 25		10 37	10 55		11 00	11 19	11 25		11 37
55	Bruxelles-Brussel Schuman	○	9 26	|	9 23	③ 9 29	9 41	9 41	9 58		10 04	10 24	③ 10 29		10 41	10 58		11 04	11 24	③ 11 29		11 41
	Bruxelles-Brussel Nord/Noord	○		9 21	9 32		9 49	9 49	10 06		10 12				10 49	11 06		11 12				11 49
65	Bruxelles-Brussel Centr.	○		|	9 41		9 54	9 54	10 10		10 17				10 54	11 10		11 17				11 54
	Bruxelles-Brussel Midi/Zuid	○		9 30	9 45		④ 9 58	③ 9 58	⑥ 10 14		10 21				③ 10 58	⑥ 11 14		11 21				③ 11 58

Le Grand Ducal

tab km																							
			IR o 2235			L 7384		L 7435	L 7458	IR o 2236			L 7385		L 7436	L 7459	IR o 2237			L 7386	L 7437	
0	**Louvain-la-N.-Université**		**11 25**			11 36		11 53	12 11	**12 25**			12 36		12 53	13 11	**13 25**			13 36	13 53	
7	**Ottignies**	○	**11 31**			11 42		2 11 59	12 17	**12 31**			12 42		2 12 59	13 17	**13 31**			13 42	2 13 59	
tab km				L 7334	IC L 985		L 5937		IC H 1836		L 7335	IC L 986		L 5938		IC H 1837		L 7336	IC L 987		INT 296	L 5939
																					1	
162	*Luxembourg*				**9 27**							**10 27**							**11 27**		**12 10**	
162	*Arlon*				**9 48**							**10 48**							**11 48**		**12 30**	
154	*Dinant*			*10 27*					**11 27**		*11 27*					**12 27**		*12 27*				
0	**Namur**			11 03	**11 22**				**12 00**		12 03	**12 22**				**13 00**		13 03	**13 22**		**13 50**	
6	Rhisnes			11 09	|				|		12 09	|			|		13 09	|		|	
9	Saint-Denis-Bovesse			11 12	|				|		12 12	|			|		13 12	|		|	
11	Beuzet			11 15	|				|		12 15	|			|		13 15	|		|	
14	Lonzée			11 18	|				|		12 18	|			|		13 18	|		|	
17	**Gembloux**	○		11 21	**11 33**				**12 11**		12 21	**12 33**				**13 11**		13 21	**13 33**			
17	**Gembloux**			11 23	**11 35**				**12 12**		12 23	**12 35**				**13 12**		13 23	**13 35**			
19	Ernage			11 26	|				|		12 26	|			|		13 26	|		|	
22	Chastre			11 28	|				|		12 28	|			|		13 28	|		|	
24	Blanmont			11 31	|				|		12 31	|			|		13 31	|		|	
26	Mont-Saint-Guibert			11 34	|				|		12 34	|			|		13 34	|		|	
32	**Ottignies**	○		11 39	**11 44**				**12 21**		12 39	**12 44**				**13 21**		13 39	**13 44**			
32	**Ottignies**		**11 32**		**11 46**	11 50			**12 23**	**12 32**		**12 46**	12 50			**13 23**	**13 32**		**13 46**	13 50		
34	Profondsart		|		|	11 53			|	|		|	12 53			|			13 53		
37	Rixensart		**11 36**		|	11 56			|	**12 36**		|	12 56			|	**13 36**			13 56		
39	Genval		**11 39**		|	11 59			|	**12 39**		|	12 59			|	**13 39**			13 59		
40	La Hulpe		**11 42**		|	12 02			|	**12 42**		|	13 02			|	**13 42**			14 01		
44	Hoeilaart		|		|	12 06			|	|		|	13 06			|	|		14 05		
45	Groenendaal		|		|	12 08			|	|		|	13 08			|	|		14 07		
50	Bosvoorde/Boitsfort		**11 49**		|	12 12			|	**12 49**		|	13 12			|	**13 49**			14 11		
51	Watermaal/Watermael		|		|	12 14			|	|		|	13 14			|	|		14 13		
53	Etterbeek		**11 52**		|	12 16	12 22		|	**12 52**		|	13 16	13 22		|	**13 52**			14 15		14 22
55	**Bruxelles-Brussel** Q.L./L.W.	○	**11 55**		**12 00**	12 19	12 25		**12 37**	**12 55**		**13 00**	13 19	13 25		**13 37**	**13 55**		**14 00**	14 18	**14 22**	14 25
55	**Bruxelles-Brussel** Schuman	○	**11 58**		**12 04**	12 22	3 12 29		**12 41**	**12 58**		**13 04**	13 24	3 13 29		**13 41**	**13 58**		**14 04**	14 24	|	3 14 29
	Bruxelles-Brussel Nord/Noord	○	**12 06**		**12 12**				**12 49**	**13 06**		**13 12**				**13 49**	**14 06**		**14 12**		**14 32**	
65	**Bruxelles-Brussel** Centr.	○	**12 10**		**12 17**				**12 54**	**13 10**		**13 17**				**13 54**	**14 10**		**14 17**		|	
	Bruxelles-Brussel Midi/Zuid	○	6 **12 14**		**12 21**				3 **12 58**	6 **13 14**		**13 21**				3 **13 58**	6 **14 14**		**14 21**		**14 40**	

Edelweiss

1 Zonder bagageruim.
2 Zie verder tabel 139.
3 Zie verder tabel 50.
4 Zie verder tabellen 50, 50a.
5 Rijdt niet tijdens de rijperiode van de toeristentreinen.
6 Zie verder tabellen 96, 108.

1 Pas de compartiment fourgon.
2 Voir tableau 139.
3 Voir tableau 50.
4 Voir tableaux 50, 50a.
5 Ne circule pas pendant la période de circulation des trains touristiques.
6 Voir tableaux 96, 108.

161

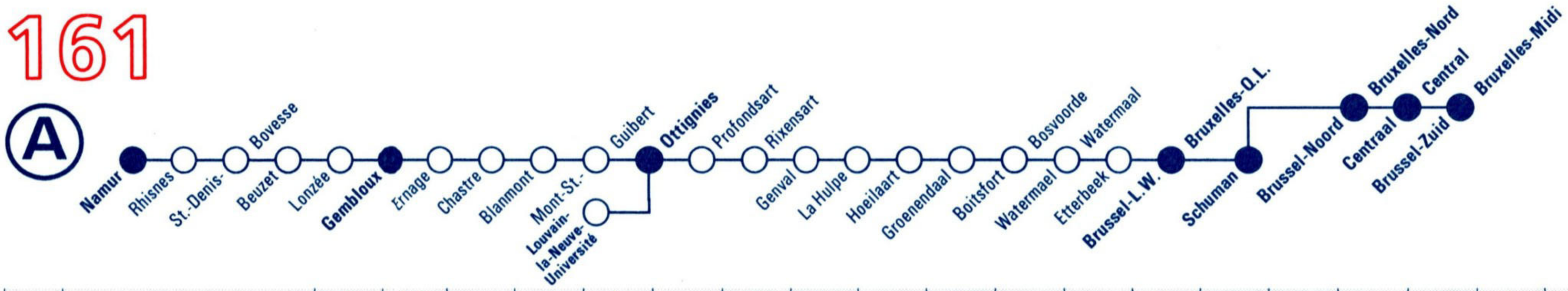

tab km			L 7460	IR o 2238			L 7387		L 7438	L 7461		IR o 2239			L 7388				L 7439	L 7462		
0	**Louvain-la-N.-Université**		14 11	**14 25**			14 36		14 53	15 11		**15 25**			15 36				15 53	16 11		
7	**Ottignies**	O	14 17	**14 31**			14 42		3 14 59	15 17		**15 31**			15 42				3 15 59	16 17		
tab km			IC H 1838		L 7337	IC L 988		L 5940		IC H 1839	P 4522		L 7338	IC L 989		P 4050	L 5941	P 4526		IC H 1840	P 4030	P 4052
162	*Luxembourg*		*12 10*		*12 10*	**12 27**								**13 27**								
162	*Arlon*		*12 30*		*12 30*	**12 48**								**13 48**								
154	*Dinant*		*13 27*		*13 27*					**14 27**			*14 27*							**15 27**		
0	**Namur**		**14 00**		14 03	**14 22**				**15 00**			15 03	**15 22**						**16 00**		
6	Rhisnes				14 09								15 09									
9	Saint-Denis-Bovesse				14 12								15 12									
11	Beuzet				14 15								15 15									
14	Lonzée				14 18								15 18									
17	**Gembloux**	O	**14 11**		14 21	**14 33**				**15 11**			15 21	**15 33**						**16 11**		
17	**Gembloux**		**14 12**		14 23	**14 35**				**15 12**			15 23	**15 35**						**16 12**		
19	Ernage				14 26								15 26									
22	Chastre				14 28								15 28									
24	Blanmont				14 31								15 31									
26	Mont-Saint-Guibert				14 34								15 34									
32	**Ottignies**	O	**14 21**		14 39	**14 44**				**15 21**			15 39	**15 44**						**16 21**		
32	**Ottignies**		**14 23**	**14 32**		**14 46**	14 50			**15 23**		**15 32**		**15 46**	15 50					**16 23**		
34	Profondsart						14 53								15 53							
37	Rixensart			**14 36**			14 56					**15 36**			15 56							
39	Genval			**14 39**			14 59					**15 39**			15 59							
40	La Hulpe			**14 42**			15 02					**15 42**			16 01							
44	Hoeilaart						15 06								16 05							
45	Groenendaal						15 08								16 07							
50	Bosvoorde/Boitsfort			**14 49**			15 12					**15 49**			16 11							16 40
51	Watermaal/Watermael						15 14								16 13							
53	Etterbeek			**14 52**			15 16	15 23			15 37	**15 52**			16 15	16 17	16 23	16 28			16 41	16 45
55	Bruxelles-Brussel Q.L./L.W.	O	**14 37**	**14 55**		**15 00**	15 19	15 26		**15 37**	15 41	**15 55**		**16 00**	16 18	16 21	16 26	16 33		**16 37**	16 45	16 49
55	Bruxelles-Brussel Schuman	O	**14 41**	**14 58**		**15 04**	15 24	1 15 29		**15 41**	15 45	**15 58**		**16 04**	16 21	1 16 25	1 16 29	16 37		**16 41**	16 49	5 16 53
	Bruxelles-Brussel Nord/Noord	O	**14 49**	**15 06**		**15 12**				**15 49**	15 53	**16 06**		**16 12**				16 47		**16 49**	16 57	
65	Bruxelles-Brussel Centr.	O	**14 54**	**15 10**		**15 17**				**15 54**	15 58	**16 11**		**16 17**				16 53		**16 57**	17 03	
	Bruxelles-Brussel Midi/Zuid	O	1 **14 58**	2 15 14		**15 21**				1 15 58	4 16 03	2 **16 15**		**16 21**				2 16 57		1 **17 01**	1 17 07	

tab km																					
			IR o 2240			L 7389			L 7440	L 7463	IR o 2241			L 7390		L 7441	L 7464	IR o 2242			L 7391
0	**Louvain-la-N.-Université**		**16 25**			16 36			16 53	17 12	**17 25**			17 36		17 53	18 11	**18 25**			18 36
7	**Ottignies**	O	**16 31**			16 42			3 16 59	17 18	**17 31**			17 42		3 17 59	18 17	**18 31**			18 42
tab km			P 4140		L 7339	IC L 990		L 5942	P 4528	P 4616 ▲	IC H 1841		L 7340	IC L 991		L 5943		IC H 1842		L 7341	IC L 992	
162	*Luxembourg*					**14 27**				*14 27*				**15 27**							**16 27**	
162	*Arlon*					**14 48**				*14 48*				**15 48**							**16 48**	
154	*Dinant*				*15 27*						**16 27**		*16 27*					**17 27**		*17 27*		
0	**Namur**				16 03	**16 22**				16 35	**17 00**		17 03	**17 22**				**18 00**		18 03	**18 22**	
6	Rhisnes				16 09	|				16 42	|		17 09	|			|		18 09	|	
9	Saint-Denis-Bovesse				16 12	|				16 46	|		17 12	|			|		18 12	|	
11	Beuzet				16 15	|				16 49	|		17 15	|			|		18 15	|	
14	Lonzée				16 18	|				16 53	|		17 18	|			|		18 18	|	
17	**Gembloux**	O			16 21	**16 33**				16 56	**17 11**		17 21	**17 33**				**18 11**		18 21	**18 33**	
17	**Gembloux**				16 23	**16 35**				16 57	**17 12**		17 23	**17 35**				**18 12**		18 23	**18 35**	
19	Ernage				16 26	|				17 01	|		17 26	|			|		18 26	|	
22	Chastre				16 28	|				17 05	|		17 28	|			|		18 28	|	
24	Blanmont				16 31	|				17 07	|		17 31	|			|		18 31	|	
26	Mont-Saint-Guibert				16 34	|				17 11	|		17 34	|			|		18 34	|	
32	**Ottignies**	O			16 39	**16 44**				17 16	**17 21**		17 39	**17 44**				**18 21**		18 39	**18 44**	
32	**Ottignies**		16 25	**16 32**		**16 46**	16 50				**17 23**	**17 32**		**17 46**	17 50			**18 23**	**18 32**		**18 46**	18 50
34	Profondsart		16 28	|		|	16 53				|	|		|	17 53			|	|		18 53
37	Rixensart		16 31	**16 36**		|	16 56				|	**17 36**		|	17 56			|	**18 36**			18 56
39	Genval		16 34	**16 39**		|	16 59				|	**17 39**		|	17 59			|	**18 39**			18 59
40	La Hulpe		16 36	**16 42**		|	17 02				|	**17 42**		|	18 02			|	**18 42**			19 04
44	Hoeilaart		|	|		|	17 06				|	|		|	18 06			|	|		19 08
45	Groenendaal		|	|		|	17 08				|	|		|	18 08			|	|		19 10
50	Bosvoorde/Boitsfort		16 44	**16 49**		|	17 12				|	**17 49**		|	18 12			|	**18 49**			19 14
51	Watermaal/Watermael		16 46	|		|	17 14				|	|		|	18 14			|	|		19 16
53	Etterbeek		16 48	**16 52**		|	17 16	17 22	17 24		|	**17 52**		|	18 16	18 24		|	**18 52**		|	19 18
55	**Bruxelles-Brussel** Q.L./L.W.	O	16 51	**16 55**		**17 00**	17 19	17 25	17 28		**17 37**	**17 55**		**18 00**	18 19	18 27		**18 37**	**18 55**		**19 00**	19 21
55	**Schuman**	O		**16 58**		**17 04**	17 23	1 17 28	17 31		**17 41**	**17 58**		**18 04**	18 24	1 18 30		**18 41**	**18 58**		**19 04**	19 24
	Nord/Noord	O		**17 06**		**17 12**			17 40		**17 49**	**18 06**		**18 12**				**18 49**	**19 06**		**19 12**	
65	**Centr.**	O		**17 10**		**17 17**			17 44		**17 54**	**18 10**		**18 17**				**18 54**	**19 10**		**19 17**	
	Midi/Zuid	O		2 17 14		**17 21**			4 17 48		1 17 58	2 **18 14**		**18 21**				1 **18 58**	2 **19 14**		**19 21**	

1 Zie verder tabel 50.
2 Zie verder tabellen 96, 108.
3 Zie verder tabel 139.
4 Zie verder tabellen 96, 78.
5 Zie verder tabellen 50, 90.

1 Voir tableau 50.
2 Voir tableaux 96, 108.
3 Voir tableau 139.
4 Voir tableaux 96, 78.
5 Voir tableaux 50, 90.

161

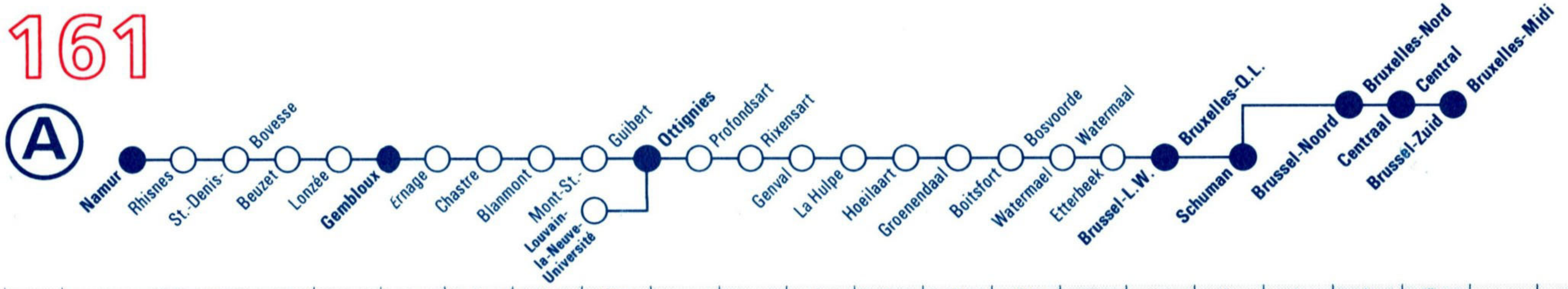

tab km																					
				L 7442	L 7465	IR o 2243			L 7392	L 7443	L 7466	IR o 2244			L 7393	L 7444	L 7467	IR o 2245			L 7394
0	**Louvain-la-N.-Université**			18 53	19 11	**19 25**			19 36	19 53	20 11	**20 25**			20 36	20 53	21 11	**21 25**			21 36
7	**Ottignies**	O		③ 18 59	19 17	**19 31**			19 42	③ 19 59	20 17	**20 31**			20 42	③ 20 59	21 17	**21 31**			21 42
			L 5944		IC H 1843		L 7342	IC L 993			IC H 1844		L 7343	IC L 994			IC H 1845		L 7344	IC L 995	
tab km			①																		
162	*Luxembourg*		**16 59**		*16 59*			**17 27**						**18 27**						**19 27**	
162	*Arlon*		**17 20**		*17 20*			**17 48**						**18 48**						**19 48**	
154	*Dinant*				**18 27**		*18 27*				**19 27**		*19 27*				**20 27**		*20 27*		
0	**Namur**		**18 39**		**19 00**		19 03	**19 22**			**20 00**		20 03	**20 22**			**21 00**		21 03	**21 22**	
6	Rhisnes						19 09						20 09						21 09		
9	Saint-Denis-Bovesse						19 12						20 12						21 12		
11	Beuzet						19 15						20 15						21 15		
14	Lonzée						19 18						20 18						21 18		
17	**Gembloux**	O			**19 11**		19 21	**19 33**			**20 11**		20 21	**20 33**			**21 11**		21 21	**21 33**	
17	**Gembloux**				**19 12**		19 23	**19 35**			**20 12**		20 23	**20 35**			**21 12**		21 23	**21 35**	
19	Ernage						19 26						20 26						21 26		
22	Chastre						19 28						20 28						21 28		
24	Blanmont						19 31						20 31						21 31		
26	Mont-Saint-Guibert						19 34						20 34						21 34		
32	**Ottignies**	O			**19 21**		19 39	**19 44**			**20 21**		20 39	**20 44**			**21 21**		21 39	**21 44**	
32	**Ottignies**				**19 23**	**19 32**		**19 46**	19 50		**20 23**	**20 32**		**20 46**	20 50		**21 23**	**21 32**		**21 46**	21 48
34	Profondsart		Iris						19 53						20 53						21 51
37	Rixensart					**19 36**			19 56			**20 36**			20 56			**21 36**			21 54
39	Genval					**19 39**			19 59			**20 39**			20 59			**21 39**			21 57
40	La Hulpe					**19 42**			20 02			**20 42**			21 02			**21 42**			21 59
44	Hoeilaart								20 06						21 06						22 03
45	Groenendaal								**20 08**						21 08						22 05
50	Bosvoorde/Boitsfort					**19 49**			20 12			**20 49**			21 12			**21 49**			22 09
51	Watermaal/Watermael								20 14						21 14						22 11
53	Etterbeek			19 22		**19 52**			20 16			**20 52**			21 16			**21 52**			22 13
55	**Bruxelles-Brussel** Q.L./L.W.	O	**19 10**	19 25	**19 37**	**19 55**		**20 00**	20 19		**20 37**	**20 55**		**21 00**	21 19		**21 37**	**21 55**		**22 00**	22 16
55	**Bruxelles-Brussel** Schuman	O		② 19 29	**19 41**	**19 58**		**20 04**	20 24		**20 41**	**20 58**		**21 04**	21 24		**21 41**	**21 58**		**22 04**	22 24
65	**Bruxelles-Brussel** Nord/Noord	O	**19 20**		**19 49**	**20 06**		**20 12**			**20 49**	**21 06**		**21 12**			**21 49**	**22 06**		**22 12**	
	Bruxelles-Brussel Centr.	O			**19 54**	**20 10**		**20 17**			**20 54**	**21 10**		**21 17**			**21 54**	**22 10**		**22 17**	
	Bruxelles-Brussel Midi/Zuid	O	**19 28**		② **19 58**	④ **20 14**		**20 21**			② **20 58**	④ **21 14**		**21 21**			② **21 58**	⑤ **22 14**		**22 21**	

tab km			L 7445	L 7468	IR o 2246			L 7395	L 7446	L 7396						
0	**Louvain-la-N.-Université**		21 53	22 11	**22 25**			22 36	22 58	23 36						
7	**Ottignies**	O	3 21 59	22 17	**22 31**			22 42	23 04	23 42						
tab km			EC 90	IC H 1846		L 7345	IC L 996									
			1													
162	*Luxembourg*		20 06	*20 06*		*20 06*	20 27									
162	*Arlon*		20 27	*20 27*		*20 27*	20 48									
154	*Dinant*			21 27		*21 27*										
0	**Namur**		21 45	22 00		22 03	22 22									
6	Rhisnes					22 09										
9	Saint-Denis-Bovesse					22 12										
11	Beuzet					22 15										
14	Lonzée					22 18										
17	**Gembloux**	O		22 11		22 21	22 33									
17	**Gembloux**			22 12		22 23	22 35									
19	Ernage					22 26										
22	Chastre					22 28										
24	Blanmont					22 31										
26	Mont-Saint-Guibert					22 34										
32	**Ottignies**	O		22 21		22 39	22 44									
32	**Ottignies**			22 23	22 32		22 46	22 50								
34	Profondsart				|			22 53							
37	Rixensart				22 36			22 56								
39	Genval				22 39			22 59								
40	La Hulpe				22 42			23 02								
44	Hoeilaart				|			23 06							
45	Groenendaal				|			23 08							
50	Bosvoorde/Boitsfort				22 49			23 12								
51	Watermaal/Watermael				|			23 14							
53	Etterbeek				22 52			23 16								
55	**Bruxelles-Brussel** Q.L./L.W.	O	22 18	22 37	22 55		23 00	23 19								
55	**Bruxelles-Brussel** Schuman	O	|	22 41	22 58		23 04	23 22								
	Bruxelles-Brussel Nord/Noord	O	22 28	22 49	23 06		23 12	23 30								
65	**Bruxelles-Brussel** Centr.	O	22 33	22 55	23 10		23 17	23 35								
	Bruxelles-Brussel Midi/Zuid	O	22 37	2 22 58	23 14		23 21	23 39								

Vauban

1 Zonder bagageruim.
2 Zie verder tabel 50.
3 Zie verder tabel 139.
4 Zie verder tabellen 96, 108.
5 Zie verder tabellen 96, 117, 108.

1 Pas de compartiment fourgon.
2 Voir tableau 50.
3 Voir tableau 139.
4 Voir tableaux 96, 108.
5 Voir tableaux 96, 117, 108.

162

162

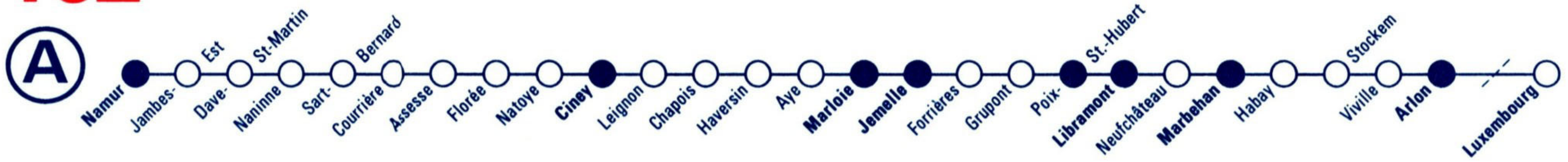

tab km			L 5810	P 3655	L 5818	IC L 952	L 5820	P 3656	L 5822	L 7753	IC L 953	L 7754	IC L 954	P 3762	L 7755	91	IC L 955	L 7756	IC L 956	L 7757	IC L 957	L 5844
							1	2	1					●		3						●
161	*Bruxelles-* *Nord/Noord*										5 30	*5 53*	6 30	*6 30*	*6 53*	7 23	7 30	*7 53*	8 30	*8 53*	9 30	
161	*Brussel* *Schuman*										5 38	*6 01*	6 38	*6 38*	*7 01*		7 38	*8 01*	8 38	*9 01*	9 38	
161	*Q.L./L.W.*										5 42	*6 05*	6 42	*6 42*	*7 05*	7 33	7 42	*8 05*	8 42	*9 05*	9 42	
0	**Namur**					5 24				5 59	6 24	6 59	7 24	7 41	7 49	8 08	8 24	8 59	9 24	9 59	10 24	
3	Jambes-Est					|				6 03	|	7 03	|	7 45	7 53	|	9 03	|	10 03	|	
6	Dave-St-Martin					|				6 06	|	7 06	|	7 49	7 56	|	9 06	|	10 06	|	
9	Naninne					|				6 10	|	7 10	|	7 53	8 00	|	9 10	|	10 10	|	
11	Sart-Bernard					|				6 13	|	7 13	|	7 56	8 03	|	9 13	|	10 13	|	
15	Courrière					|				6 17	|	7 17	|	8 01	8 07	|	9 17	|	10 17	|	
19	Assesse					|				6 20	|	7 20	|	8 04	8 10	|	9 20	|	10 20	|	
21	Florée					|				|	|	|	|	8 08	|	|	|	|	|	|	
23	Natoye					|				6 25	|	7 25	|	8 11	8 15	|	9 25	|	10 25	|	
29	**Ciney**	O				5 42				6 30	6 42	7 30	7 42	8 15	8 20	|	8 42	9 30	9 42	10 30	10 42	
29	**Ciney**					5 44				6 31	6 44	7 31	7 44			|	8 44	9 47	9 44		10 44	
32	Leignon					|				|	|	|			|	|	|		|	
34	Chapois					|				|	|	|			|	|	|		|	
40	Haversin					|				6 39	|	7 39	|			|	9 55	|		|	
49	Aye					|				6 46	|	7 46	|			|	10 02	|		|	
52	**Marloie**					5 58				6 50	6 58	7 50	7 58			|	8 58	10 06	9 58		10 58	
58	**Jemelle**	O				6 02				6 55	7 02	7 55	8 02			|	9 02	10 10	10 02		11 02	
58	**Jemelle**			4 26		6 04		6 07		7 07	7 04	8 11	8 04			|	9 04	10 11	10 04		11 04	
61	Forrières			4 29		|		6 10		7 10	|	8 14	|		|	|	10 14	|		|	
67	Grupont			4 34		|		6 15		7 15	|	8 19	|		|	|	10 19	|		|	
77	Poix-Saint-Hubert			4 42		|		6 23		7 23	|	8 27	|		|	|	10 27	|		|	
90	**Libramont**	O		4 52		6 24		6 32			7 33	7 24	8 37	8 24		|	9 24	10 37	10 24		11 24	
165	*Bertrix*	O				*6 42*					*7 51*	*7 51*		*8 42*			*9 42*		*10 42*		*11 42*	
90	**Libramont**			4 53		6 26		6 33		7 38	7 26	8 38	8 26				9 26	10 38	10 26		11 26	
100	Neufchâteau			4 59		|		6 39		7 44	|	8 44	|			|	10 44	|		|	
116	**Marbehan**			5 10		6 42		6 50		7 55	7 42	8 55	8 42				9 42	10 55	10 42		11 42	
123	Habay			5 15		|		6 55		8 00	|	9 00	|			|	11 00	|		|	
133	Stockem			5 21		|		7 01		8 06	|	9 06	|			|	11 06	|		|	
135	Viville			5 24		|		7 05		8 09	|	9 09	|			|	11 09	|		|	
137	**Arlon**	O		5 27		6 54		7 08		8 12	7 54	9 12	8 54			9 27	9 54	11 12	10 54		11 54	
	Arlon		4 55		6 30	6 58	7 05		7 19		7 58		8 58			9 30	9 58		10 58		11 58	12 19
5	**Luxembourg**	O	5 20		6 55	7 15	7 33		7 44		8 15		9 15			9 49	10 15		11 15		12 15	12 44

tab km		L 7758	IC L 958	L 7759	IC L 959	P 3661 ③ ●	L 7760	97 3	IC L 960	L 7761	IC L 961	L 5862 1	L 7762	IC L 962	L 5870 1	L 7763	P 4603 ⑤ ●	IC L 963	P 4659	L 7764	P 4600 4
161	*Bruxelles-Nord/Noord*	*9 53*	10 30	*10 53*	11 30		*11 53*	12 25	12 30	*12 53*	13 30		*13 53*	14 30		*14 53*	15 25	15 30	*15 30*	*15 53*	16 12
161	*Bruxelles-Schuman*	*10 01*	10 38	*11 01*	11 38		*12 01*		12 38	*13 01*	13 38		*14 01*	14 38		*15 01*	15 33	15 38	*15 38*	*16 01*	16 21
161	*Brussel Q.L./L.W.*	*10 05*	10 42	*11 05*	11 42		*12 05*	12 38	12 42	*13 05*	13 42		*14 05*	14 42		*15 05*	15 36	15 42	*15 42*	*16 05*	16 25
0	**Namur**	10 59	**11 24**	11 59	**12 24**		12 56	13 12	**13 24**	13 59	**14 24**		14 59	**15 24**		15 59	16 14	**16 24**	16 32	16 51	17 04
3	Jambes-Est	11 03	|	12 03	|		13 00	|	|	14 03	|		15 03	|		16 03	|	|	16 36	16 55	|
6	Dave-St-Martin	11 06	|	12 06	|		13 03	|	|	14 06	|		15 06	|		16 06	|	|	16 41	16 58	|
9	Naninne	11 10	|	12 10	|		13 07	|	|	14 10	|		15 10	|		16 10	|	|	16 45	17 02	|
11	Sart-Bernard	11 13	|	12 13	|		13 10	Iris	|	14 13	|		15 13	|		16 13	|	|	16 48	17 05	|
15	Courrière	11 17	|	12 17	|		13 14	|	|	14 17	|		15 17	|		16 17	|	|	16 53	17 09	|
19	Assesse	11 20	|	12 20	|		13 17	|	|	14 20	|		15 20	|		16 20	|	|	16 57	17 17	|
21	Florée	|	|	|	|		|	|	|	|	|		|	|		|	|	|	17 01	|	|
23	Natoye	11 25	|	12 25	|		13 23	|	|	14 25	|		15 25	|		16 24	|	|	17 04	17 23	|
29	**Ciney** O	11 30	**11 42**	12 30	**12 42**		13 27	|	**13 42**	14 30	**14 42**		15 30	**15 42**		16 29	16 31	**16 42**	17 08	17 27	17 22
29	**Ciney**	11 47	**11 44**		**12 44**	12 47	13 47	|	**13 44**		**14 44**		15 47	**15 44**		16 47	16 33	**16 44**	17 09	17 47	17 24
32	Leignon	|	|		|	12 50	|	|	|		|	|		|	|	|	|	17 50	|
34	Chapois	|	|		|	12 52	|	|	|		|	|		|	|	|	|	17 52	|
40	Haversin	11 55	|		|	12 57	13 55	|	|		|		15 55	|		16 57	|	|	17 18	17 57	|
49	Aye	12 02	|		|	13 03	14 02	|	|		|		16 02	|		17 03	|	|	17 25	18 03	|
52	**Marloie**	12 06	**11 58**		**12 58**	13 07	14 06	|	**13 58**		**14 58**		16 06	**15 58**		17 07	16 47	**16 58**	17 29	18 07	17 38
58	**Jemelle** O	12 10	**12 02**		**13 02**	13 12	14 10	|	**14 02**		**15 02**		16 10	**16 02**		17 11	16 52	**17 02**	17 34	18 11	17 43
58	**Jemelle**	12 11	**12 04**		**13 04**		14 11	|	**14 04**		**15 04**		16 11	**16 04**		17 12	16 54	**17 04**		18 12	
61	Forrières	12 14	|		|		14 14	|	|		|		16 14	|		17 15	|	|		18 15	|
67	Grupont	12 19	|		|		14 19	|	|		|		16 19	|		17 20	|	|		18 20	|
77	Poix-Saint-Hubert	12 27	|		|		14 27	|	|		|		16 27	|		17 28	|	|		18 28	|
90	**Libramont** O	12 37	**12 24**		**13 24**		14 37	|	**14 24**		**15 24**		16 37	**16 24**		17 37	17 14	**17 24**		18 37	
165	*Bertrix* O		*12 42*		*13 42*				*14 42*		*15 42*			*16 42*		*17 51*		*17 51*			
90	**Libramont**	12 38	**12 26**		**13 26**		14 38	|	**14 26**		**15 26**		16 38	**16 26**		17 38	17 16	**17 26**		18 38	
100	Neufchâteau	12 44	|		|		14 44	|	|		|		16 44	|		17 44	|	|		18 44	|
116	**Marbehan**	12 55	**12 42**		**13 42**		14 55	|	**14 42**		**15 42**		16 55	**16 42**		17 55	17 31	**17 42**		18 55	
123	Habay	13 00	|		|		15 00	|	|		|		17 00	|		18 00	|	|		19 00	|
133	Stockem	13 06	|		|		15 06	|	|		|		17 06	|		18 06	|	|		19 06	|
135	Viville	13 09	|		|		15 09	|	|		|		17 09	|		18 09	|	|		19 09	|
137	**Arlon** O	13 12	**12 54**		**13 54**		15 12	**14 28**	**14 54**		**15 54**		17 12	**16 54**		18 12	17 43	**17 54**		19 12	
	Arlon		**12 58**		**13 58**			**14 30**	**14 58**		**15 58**	16 19		**16 58**	17 36			**17 58**			
5	**Luxembourg** O		**13 15**		**14 15**			**14 49**	**15 15**		**16 15**	16 44		**17 15**	18 00			**18 15**			

1 Rijdt niet op 24 juni, 26 dec 96 en 10 feb 97.
2 Rijdt verder naar Luxembourg als trein L 5822.
Tussen Aarlen en Luxembourg rijdt niet op 24 juni, 26 dec 96 en 10 feb 97.
3 Zonder bagageruim.
4 Stopt te Brussel-Congres 16 07.

1 Ne circule pas les 24 juin, 26 déc 96 et 10 fév 97.
2 Continue vers Luxembourg comme train L 5822.
Entre Arlon et Luxembourg ne circule pas les 24 juin, 26 déc 96 et 10 fév 97.
3 Pas de compartiment fourgon.
4 Arrêt à Bruxelles-Congrès 16 07.

162

162

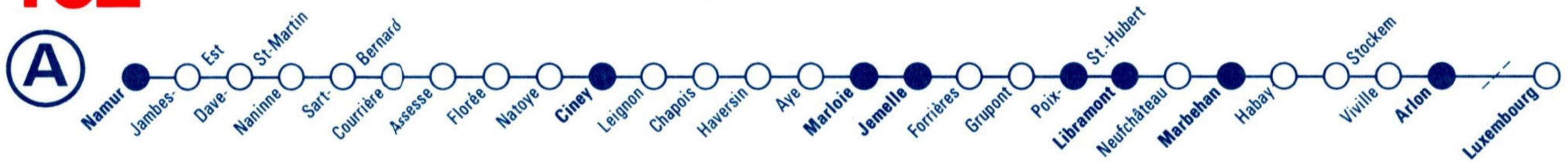

tab km			INT 295	IC L 964	P 4660	P 4602	L 7765	IC L 965	INT 109	L 7766	IC L 966	L 7767	INT 299	IC L 967	L 7768	IC L 968	L 7769	IC L 969	INT 499	IC L 970
									1				1						2	
161	*Bruxelles-Brussel*	*Nord/Noord*	*16 12*	16 30	*16 30*	16 43	*17 00*	17 30	18 03	*18 03*	18 30	*18 53*	19 21	19 30	*19 53*	20 30	*20 53*	21 30	22 26	22 55
161		*Schuman*	*16 21*	16 38	*16 38*	16 51	*17 09*	17 38	18 11	*18 11*	18 38	*19 01*		19 38	*20 01*	20 38	*21 01*	21 38		23 02
161		*Q.L./L.W.*	*16 25*	16 42	*16 42*	16 54	*17 13*	17 42	18 15	*18 15*	18 42	*19 05*	19 31	19 42	*20 05*	20 42	*21 05*	21 42	22 38	23 05
0	**Namur**		17 11	17 24	17 27	17 40	17 59	18 24	18 47	18 59	19 24	19 56	20 08	20 24	20 59	21 24	21 59	22 24	23 16	23 47
3	Jambes-Est				17 31		18 03			19 03		20 00			21 03		22 03			
6	Dave-St-Martin				17 34		18 06			19 06		20 03			21 06		22 06			
9	Naninne				17 37		18 10			19 10		20 07			21 10		22 10			
11	Sart-Bernard				17 40		18 13			19 13		20 10			21 13		22 13			
15	Courrière				17 44		18 17			19 17		20 14			21 17		22 17			
19	Assesse				17 47		18 20			19 20		20 22			21 20		22 20			
21	Florée				|		|			|		|			|			
23	Natoye				17 51		18 25			19 25		20 26			21 25		22 25			
29	**Ciney**	O		17 42	17 55	17 58	18 30	18 42		19 30	19 42	20 31		20 42	21 30	21 42	22 30	22 42		0 05
29	**Ciney**			17 44	18 02	17 59	18 47	18 44		19 47	19 44			20 44	21 47	21 44	22 47	22 44		0 07
32	Leignon				|		|			|				|		|			
34	Chapois				|		|			|				|		|			
40	Haversin				18 10		18 55			19 55					21 55		22 55			
49	Aye				18 17		19 02			20 02					22 02		23 02			
52	**Marloie**			17 58	18 21	18 13	19 06	18 58		20 06	19 58			20 58	22 06	21 58	23 06	22 58		0 21
58	**Jemelle**	O		18 02	18 26	18 18	19 10	19 02	19 19	20 10	20 02			21 02	22 10	22 02	23 10	23 02		0 26
58	**Jemelle**			18 04				19 04	19 20	20 11	20 04			21 04	22 11	22 04		23 04		
61	Forrières			|				|	|	20 14	|			|	22 14	|			
67	Grupont			|				|	|	20 19	|			|	22 19	|			
77	Poix-Saint-Hubert			|				|	|	20 27	|			|	22 27	|			
90	**Libramont**	O		18 24				19 24	19 40	20 36	20 24			21 24	22 37	22 24		23 24		
165	*Bertrix*	O		*18 42*				*19 42*			*20 42*			*21 42*		*22 42*				
90	**Libramont**			18 26				19 26	19 41	20 37	20 26			21 26	22 38	22 26		23 26		
100	Neufchâteau			|				|	|	20 43	|			|	22 44	|			
116	**Marbehan**			18 42				19 42	|	20 53	20 42			21 42	22 55	22 42		23 42		
123	Habay			|				|	|	20 58	|			|	23 00	|			
133	Stockem			|				|	|	21 04	|			|	23 06	|			
135	Viville			|				|	|	21 07	|			|	23 09	|			
137	**Arlon**	O	18 30	18 54				19 54	20 06	21 10	20 54		21 28	21 54	23 12	22 54		23 54	0 43	
	Arlon		18 32	18 58				19 58	20 07		20 58		21 30	21 58		22 58			0 46	
5	**Luxembourg**	O	18 51	19 15				20 15	20 25		21 15		21 49	22 15		23 15			1 06	

Edelweiss

Le Grand Ducal

1 Zonder bagageruim.
2 Zitplaatsen enkel in tweede klas.

1 Pas de compartiment fourgon.
2 Places assises uniquement en deuxième classe.

L'entrain n'a pas d'âge !
Op reislust staat geen leeftijd !

GOLDEN RAILPASS

162



162

tab km			L 7778	IC L 979	L 7779	INT 498	P 3617	IC L 980	L 7780	L 7781	P 3602	IC L 981	P 3653	L 7782	L 5817	IC L 982	INT 298	INT 102	L 7783	L 5821	IC L 983	IC L 984
						2									3		4	4				
5	**Luxembourg**					4 09						5 27			6 15	6 27	6 56	7 07		7 15	7 27	8 27
	Arlon	O				4 29						5 43			6 39	6 43	7 14	7 24		7 39	7 43	8 43
0	**Arlon**				4 17	4 32		4 48				5 48		6 30		6 48	7 16	7 26	7 30		7 48	8 48
2	Viville				4 20	|		|				|	6 33		|	|	|	7 33		|	|
4	Stockem				4 22	|		|				|	6 35		|	|	|	7 35		|	|
14	Habay				4 29	|		|				|	6 42		|	|	|	7 42		|	|
21	**Marbehan**				4 34	|		5 01				6 01		6 48		7 01	|	|	7 48		8 01	9 01
37	Neufchâteau				4 44	|		|				|	6 58		|	|	|	7 58		|	|
47	**Libramont**	O			4 50	|		5 15				6 15		7 04		7 15	|	7 50	8 04		8 15	9 15
165	*Bertrix*							*5 00*				*6 00*				*6 53*					*8 00*	*9 00*
47	**Libramont**				4 51	|		5 17				6 17		7 06		7 17	|	7 52	8 05		8 17	9 17
60	Poix-Saint-Hubert				4 59	|		|				|	7 14		|	|	|	8 14		|	|
70	Grupont				5 07	|		|				|	7 22		|	|	|	8 22		|	|
76	Forrières				5 12	|		|				|	7 27		|	|	|	8 27		|	|
79	**Jemelle**	O			5 15	|		5 37				6 37		7 30		7 37	|	8 12	8 30		8 37	9 37
79	**Jemelle**		4 31	4 39	5 22	|	5 30	5 39		6 21	6 29	6 39	7 08	7 31		7 39	|	8 14	8 31		8 39	9 39
85	**Marloie**		4 37	4 45	5 28	|	5 37	5 45		6 27	6 36	6 45	7 15	7 36		7 45	|	|	8 37		8 45	9 45
88	Aye		4 40	|	5 31	|	|	|		6 30	|	|	|	7 39		|	|	|	8 40		|	|
97	Haversin		4 48	|	5 39	|	|	|		6 37	|	|	|	7 46		|	|	|	8 48		|	|
103	Chapois		|	|	|	|	|	|		6 41	|	|	|	7 50		|	|	|	|		|	|
105	Leignon		|	|	|	|	|	|		6 43	|	|	|	7 52		|	|	|	|		|	|
108	**Ciney**	O	4 55	4 58	5 46	|	5 50	5 58		6 46	6 49	6 58	7 29	7 55		7 58	|	|	8 55		8 58	9 58
108	**Ciney**		5 12	5 00		|	5 51	6 00	6 08	7 08	6 51	7 00	7 30	8 08		8 00	|	|	9 12		9 00	10 00
114	Natoye		5 17	|		|	|	|	6 13	7 13	|	|	|	8 12		|	|	9 17		|	|
116	Florée		|	|		|	|	|	|	|	|	|	|	8 14		|	|	|		|	|
118	Assesse		5 22	|		|	|	|	6 18	7 19	|	|	|	8 17		|	Le Grand Ducal	9 22		|	|
122	Courrière		5 26	|		|	|	|	6 22	7 23	|	|	|	8 21		|	|	9 26		|	|
126	Sart-Bernard		5 29	|		|	|	|	6 25	7 26	|	|	|	8 24		|	|	9 29		|	|
128	Naninne		5 32	|		|	|	|	6 28	7 30	|	|	|	8 27		|	|	9 32		|	|
131	Dave-St-Martin		5 36	|		|	|	|	6 32	7 34	|	|	|	8 31		|	|	9 36		|	|
134	Jambes-Est		5 39	|		|	|	|	6 36	7 37	|	|	|	8 34		|	|	9 39		|	|
137	**Namur**	O	5 43	◧ 5 17		◧ 5 52	◧ 6 09	◧ 6 17	6 40	7 41	◧ 7 09	◧ 7 17	7 49	8 38		◧ 8 17	◧ 8 36	◧ 8 46	9 43		◧ 9 17	◧ 10 17
161	*Bruxelles-Brussel* *Q.L./L.W.*	O	*6 30*	6 00		6 30	6 48	7 00	*7 29*	*8 37*	7 55	8 00	*8 37*	*9 20*		9 00	9 11	9 20	*10 37*		10 00	11 00
161	*Schuman*	O	*6 41*	6 04			6 51	7 04	*7 33*	*8 41*	7 59	8 04	*8 41*	*9 23*		9 04		9 23	*10 41*		10 04	11 04
161	*Nord/Noord*	O	*6 40*	6 12		6 40	7 00	7 12	*7 42*	*8 49*	8 08	8 12	*8 49*	*9 32*		9 12	9 21	9 32	*10 49*		10 12	11 12

tab km			L 7784	L 7785	IC L 985	IC L 986	L 7786 5	L 7786 ③	L 7787	IC L 987	INT 296 4	P 3652 ③ ●	IC L 988	L 7788	L 7789	IC L 989	IC L 990	L 7790	L 7791	IC L 991	L 7792	IC L 992
5	**Luxembourg**				9 27	10 27				11 27	12 10		12 27			13 27	14 27			15 27		16 27
	Arlon	○			9 43	10 43				11 43	12 29		12 43			13 43	14 43			15 43		16 43
0	**Arlon**			9 30	9 48	10 48			11 30	11 48	12 30	12 33	12 48		13 30	13 48	14 48		15 35	15 48	16 30	16 48
2	Viville			9 33	|	|			11 33	|	|	12 36	|		13 33	|	|		15 38	|	16 33	|
4	Stockem			9 35	|	|			11 35	|	|	12 38	|		13 35	|	|		15 40	|	16 35	|
14	Habay			9 42	|	|			11 42	|	|	12 45	|		13 42	|	|		15 47	|	16 42	|
21	**Marbehan**			9 48	10 01	11 01			11 48	12 01	|	12 51	13 01		13 48	14 01	15 01		15 52	16 01	16 48	17 01
37	Neufchâteau			9 58	|	|			11 58	|	|	13 01	|		13 58	|	|		16 02	|	16 58	|
47	**Libramont**	○		10 04	10 15	11 15			12 04	12 15	|	13 07	13 15		14 04	14 15	15 15		16 08	16 15	17 04	17 15
165	*Bertrix*				*10 00*	*11 00*				*12 00*		*12 54*	*13 00*			*14 00*	*15 00*			*16 00*		*17 02*
47	**Libramont**			10 05	10 17	11 17			12 05	12 17	|	13 08	13 17		14 05	14 17	15 17		16 09	16 17	17 05	17 17
60	Poix-Saint-Hubert			10 14	|	|			12 14	|	13 16	|		14 14	|	|		16 18	|	17 14	|
70	Grupont			10 22	|	|			12 22	|	13 24	|		14 22	|	|		16 26	|	17 22	|
76	Forrières			10 27	|	|			12 27	|	13 29	|		14 27	|	|		16 31	|	17 27	|
79	**Jemelle**	○		10 30	10 37	11 37			12 30	12 37	|	13 32	13 37		14 30	14 37	15 37		16 34	16 37	17 30	17 37
79	**Jemelle**			10 31	10 39	11 39			12 31	12 39	|		13 39		14 31	14 39	15 39		16 46	16 39	17 31	17 39
85	**Marloie**			10 37	10 45	11 45			12 37	12 45	|		13 45		14 37	14 45	15 45		16 52	16 45	17 37	17 45
88	Aye			10 40	|	|			12 40	|		|		14 40	|	|		16 55	|	17 40	|
97	Haversin			10 48	|	|			12 48	|		|		14 48	|	|		17 03	|	17 48	|
103	Chapois			|	|	|			|	|		|		|	|	|		|	|	|	|
105	Leignon			|	|	|			|	|		|		|	|	|		|	|	|	|
108	**Ciney**	○		10 55	10 58	11 58			12 55	12 58	|		13 58		14 55	14 58	15 58		17 10	16 58	17 55	17 58
108	**Ciney**		10 12	11 12	11 00	12 00	12 12	12 12	13 11	13 00			14 00	14 12	15 12	15 00	16 00	16 12	17 12	17 00	18 05	18 00
114	Natoye		10 17	11 17	|	|	12 17	12 17	13 15	|		|	14 17	15 17	|	|	16 17	17 17	|	18 09	|
116	Florée		|	|	|	|	12 19	|	|		|	|	|	|	|	16 19	|	|	|
118	Assesse		10 22	11 22	|	|	12 22	12 22	13 21	|		|	14 22	15 22	|	|	16 22	17 22	|	18 15	|
122	Courrière		10 26	11 26	|	|	12 26	12 26	13 24	|		|	14 26	15 26	|	|	16 26	17 26	|	18 18	|
126	Sart-Bernard		10 29	11 29	|	|	12 29	12 29	13 27	|		|	14 29	15 29	|	|	16 29	17 29	|	18 21	|
128	Naninne		10 32	11 32	|	|	12 32	12 32	13 30	|		|	14 32	15 32	|	|	16 32	17 32	|	18 24	|
131	Dave-St-Martin		10 36	11 36	|	|	12 36	12 36	13 34	|		|	14 36	15 36	|	|	16 36	17 36	|	18 28	|
134	Jambes-Est		10 39	11 39	|	|	12 39	12 39	13 37	|		|	14 39	15 39	|	|	16 39	17 39	|	18 31	|
137	**Namur**	○	10 43	11 43	1 11 17	1 12 17	12 43	12 43	13 40	1 13 17	1 13 47		1 14 17	14 43	15 43	1 15 17	1 16 17	16 43	17 43	1 17 17	18 34	1 18 17
161	*Bruxelles-* *Q.L./L.W.*	○	*11 37*	*12 37*	12 00	13 00	*13 37*	*13 37*	*14 22*	14 00	14 22		15 00	*15 37*	*16 37*	16 00	17 00	*17 37*	*18 37*	18 00	*19 10*	19 00
161	*Schuman*	○	*11 41*	*12 41*	12 04	13 04	*13 41*	*13 41*	*14 41*	14 04			15 04	*15 41*	*16 41*	16 04	17 04	*17 41*	*18 41*	18 04		19 04
161	*Brussel Nord/Noord*	○	*11 49*	*12 49*	12 12	13 12	*13 49*	*13 49*	*14 32*	14 12	14 32		15 12	*15 49*	*16 49*	16 12	17 12	*17 49*	*18 49*	18 12	*19 20*	19 12

Edelweiss

1 Zie verder tabel 161.
2 Zitplaatsen enkel in tweede klas.
3 Rijdt niet op 24 juni, 26 dec 96 en 10 feb 97.
4 Zonder bagageruim.
5 Rijdt niet op woensdag.

1 Voir tableau 161.
2 Places assises uniquement en deuxième classe.
3 Ne circule pas les 24 juin, 26 déc 96 et 10 fév 97.
4 Pas de compartiment fourgon.
5 Ne circule pas les mercredis.

162

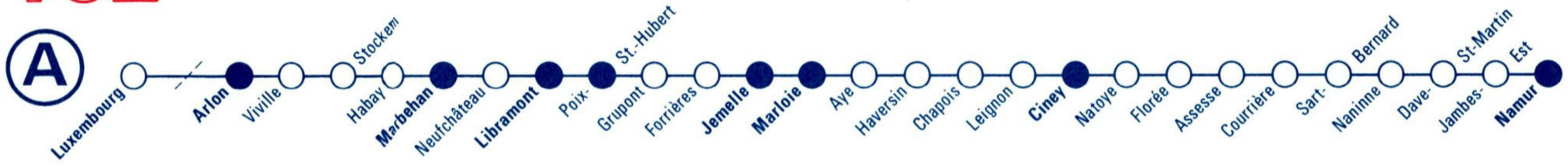

tab km																					
			IC	L	L	IC L	P	L	IC L	L	L	IC L	IC	IC L	L	L	IC L	L	L			
			96	7793	5865	993	4656	5871	994	7794	7795	995	90	996	7796	7797	997	7798	5895			
			1		3			3					1									
5	**Luxembourg**		16 59		17 06	17 27		18 15	18 27			19 27	20 06	20 27			21 27		23 19			
	Arlon	○	17 18		17 31	17 43		18 39	18 43			19 43	20 25	20 43			21 43		23 43			
0	**Arlon**		17 20	17 30		17 48	18 30		18 48		19 30	19 48	20 27	20 48		21 30	21 48	22 15			
2	Viville		|	17 33		|	18 33		|		19 33	|	|	|	21 33	|	22 18			
4	Stockem		|	17 35		|	18 35		|		19 35	|	|	|	21 35	|	22 20			
14	Habay		|	17 42		|	18 42		|		19 42	|	|	|	21 42	|	22 27			
21	**Marbehan**		|	17 48		18 01	18 48		19 01		19 48	20 01	|	21 01		21 48	22 01	22 33			
37	Neufchâteau		|	17 58		|	18 58		|		19 58	|	|		21 58	|	22 43			
47	**Libramont**	○	|	18 04		18 15	19 04		19 15		20 04	20 15	|	21 15		22 04	22 15	22 49			
165	*Bertrix*					*18 00*			*19 00*			*20 00*		*21 00*			*22 00*					
47	**Libramont**		|	18 05		18 17	19 05		19 17		20 05	20 17	|	21 17		22 05	22 17	22 50			
60	Poix-Saint-Hubert		|	18 14		|	19 14		|		20 14	|	|		22 14	|	22 59			
70	Grupont		|	18 22		|	19 22		|		20 22	|	|		22 22	|	23 07			
76	Forrières		|	18 27		|	19 27		|		20 27	|	|		22 27	|	23 12			
79	**Jemelle**	○	|	18 30		18 37	19 30		19 37		20 30	20 37	|	21 37		22 30	22 37	23 15			
79	**Jemelle**		|	18 46		18 39			19 39		20 31	20 39	|	21 39			22 39				
85	**Marloie**		|	18 52		18 45			19 45		20 37	20 45	|	21 45			22 45				
88	Aye		|	18 55		|			|		20 40	|	|			|				
97	Haversin		|	19 03		|			|		20 48	|	|			|				
103	Chapois		|	|		|			|		|	|	|			|				
105	Leignon		|	|		|			|		|	|	|			|				
108	**Ciney**	○	|	19 10		18 58			19 58		20 55	20 58	|	21 58			22 58					
108	**Ciney**		|	19 12		19 00			20 00	20 12	21 11	21 00	|	22 00	22 12		23 00					
114	Natoye		|	19 17		|			|	20 17	21 15	|	|	|	22 17		|				
116	Florée		|	|		|			|	|	|	|	|	|		|				
118	Assesse		|	19 22		|			|	20 22	21 21	|	|	|	22 22		|				
122	Courrière		Iris	19 26		|			|	20 26	21 24	|	|	Vauban	|	22 26		|				
126	Sart-Bernard		|	19 29		|			|	20 29	21 27	|	|	|	22 29		|				
128	Naninne		|	19 32		|			|	20 32	21 30	|	|	|	22 32		|				
131	Dave-St-Martin		|	19 36		|			|	20 36	21 34	|	|	|	22 36		|				
134	Jambes-Est		|	19 39		|			|	20 39	21 37	|	|	|	22 39		|				
137	**Namur**	○	2 18 37	19 43		2 19 17			2 20 17	20 43	21 40	2 21 17	2 21 43	2 22 17	22 43		23 17					
161	*Bruxelles-* *Q.L./L.W.*	○	19 10	*20 37*		20 00			21 00	*21 37*	*22 18*	22 00	22 18	23 00								
161	*Brussel* *Schuman*	○		*20 41*		20 04			21 04	*21 41*	*22 41*	22 04		23 04								
161	*Nord/Noord*	○	19 20	*20 49*		20 12			21 12	*21 49*	*22 28*	22 12	22 28	23 12								

1 Zonder bagageruim.
2 Zie verder tabel 161.
3 Rijdt niet op 24 juni, 26 dec 96 en 10 feb 97.

1 Pas de compartiment fourgon.
2 Voir tableau 161.
3 Ne circule pas les 24 juin, 26 déc 96 et 10 fév 97.

Et roulez jeunesse !
Volg je eigen spoor !

GO PASS

B

165

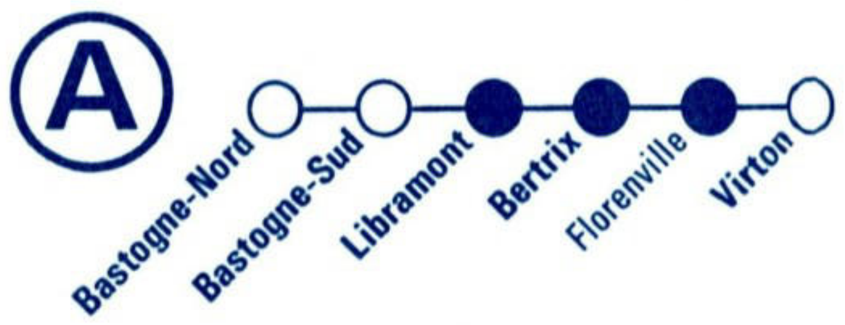

De treinen tussen Bastogne en Libramont zijn voorlopig vervangen door bussen, toegankelijk voor reizigers in het bezit van een geldig vervoerbewijs NMBS.

Les trains entre Bastogne et Libramont sont remplacés, provisoirement par des autobus, qui sont accessibles aux voyageurs, munis d'un titre de transport SNCB.

tab km			L 7627	L 7676	L 7678	L 7629	L 7680	L 7631	L 7682	L 7633	L 7684 ③	L 7684	L 7635	L 7686	L 7637	L 7688	L 7639	L 7690	L 7641	L 7691	L 7692	L 7693
			1	1	1	3	1	1	1	1	1	14	1	1	1	1	1	1	1	1	1	1
0	**Bastogne-Nord**				6 21		8 30		10 30		12 21	12 30		14 30		16 20		18 30		20 30		
1	**Bastogne-Sud**				6 28		8 37		10 37		12 28	12 37		14 37		16 27		18 37		20 37		
30	**Libramont**	O			7 03		9 12		11 12		13 03	13 12		15 12		17 02		19 12		21 12		
162	*Namur*	O			*8 17*		*10 17*		*12 17*		*14 17*	*14 17*		*16 17*		*18 17*		*20 17*		*22 17*		
161	*Bruxelles-Brussel* Nord/Noord	O			*9 12*		*11 12*		*13 12*		*15 12*	*15 12*		*17 12*		*19 12*		*21 12*		*23 12*		
161	*Bruxelles-Brussel* Centr.	O			*9 17*		*11 17*		*13 17*		*15 17*	*15 17*		*17 17*		*19 17*		*21 17*		*23 17*		
161	*Bruxelles-Brussel* Midi/Zuid	O			*9 21*		*11 21*		*13 21*		*15 21*	*15 21*		*17 21*		*19 21*		*21 21*		*23 21*		
162	*Arlon*	O			*7 54*		*9 54*		*11 54*		*13 54*	*13 54*		*15 54*		*17 54*		*19 54*		*21 54*		
162	*Luxembourg*	O			*8 15*		*10 15*		*12 15*		*14 15*	*14 15*		*16 15*		*18 15*		*20 15*		*22 15*		
162	*Luxembourg*		*5 27*			*7 27*	*8 27*	*9 27*	*10 27*	*11 27*	*12 27*	*12 27*	*13 27*	*14 27*	*15 27*		*17 27*	*18 27*	*19 27*		*20 27*	*21 27*
162	*Arlon*		*5 48*			*7 48*	*8 48*	*9 48*	*10 48*	*11 48*	*12 48*	*12 48*	*13 48*	*14 48*	*15 48*		*17 48*	*18 48*	*19 48*		*20 48*	*21 48*
161	*Bruxelles-Brussel* Midi/Zuid				*5 21*	*6 21*	*7 21*	*8 21*	*9 21*	*10 21*	*11 21*	*11 21*	*12 21*	*13 21*	*14 21*	*15 21*	*16 21*	*17 21*	*18 21*		*19 21*	*20 21*
161	*Bruxelles-Brussel* Centr.				*5 25*	*6 25*	*7 25*	*8 25*	*9 25*	*10 25*	*11 25*	*11 25*	*12 25*	*13 25*	*14 25*	*15 25*	*16 25*	*17 25*	*18 25*		*19 25*	*20 25*
161	*Bruxelles-Brussel* Nord/Noord				*5 30*	*6 30*	*7 30*	*8 30*	*9 30*	*10 30*	*11 30*	*11 30*	*12 30*	*13 30*	*14 30*	*15 30*	*16 30*	*17 30*	*18 30*		*19 30*	*20 30*
162	*Namur*		*5 24*		*6 24*	*7 24*	*8 24*	*9 24*	*10 24*	*11 24*	*12 24*	*12 24*	*13 24*	*14 24*	*15 24*	*16 24*	*17 24*	*18 24*	*19 24*		*20 24*	*21 24*
30	**Libramont**		6 32		7 41	8 32	9 32	10 32	11 32	12 32	13 32	13 32	14 32	15 32	16 32	17 41	18 32	19 32	20 32		21 32	22 32
42	**Bertrix**	O	2 6 42		7 51	2 8 42	9 42	2 10 42	11 42	2 12 42	13 42	13 42	2 14 42	15 42	2 16 42	17 51	2 18 42	19 42	20 42		21 42	22 42
166	*Dinant*	O	8 08			10 15		12 15		14 12			16 12		18 12		20 20	*21 12*				
42	**Bertrix**			6 53	7 54		9 49		11 49		13 49	13 49		15 49		17 55		19 46			21 49	
63	Florenville			7 10	8 11		10 06		12 06		14 06	14 06		16 06		18 12		20 03			22 06	
87	**Virton**	O		7 31	8 32		10 27		12 27		14 27	14 27		16 27		18 33		20 24			22 27	

1 Enkel tweede klas.
2 Zie verder tabel 166.
3 Enkel tweede klas behalve op 9 mei 97.
4 Rijdt niet op woensdag.

1 Uniquement deuxième classe.
2 Voir tableau 166.
3 Uniquement deuxième classe sauf le 9 mai 97.
4 Ne circule pas les mercredis.

AYWAILLE

Visite du Monde Sauvage et des Grottes de Remouchamps

B-Excursion 103*

NOUVEAU !

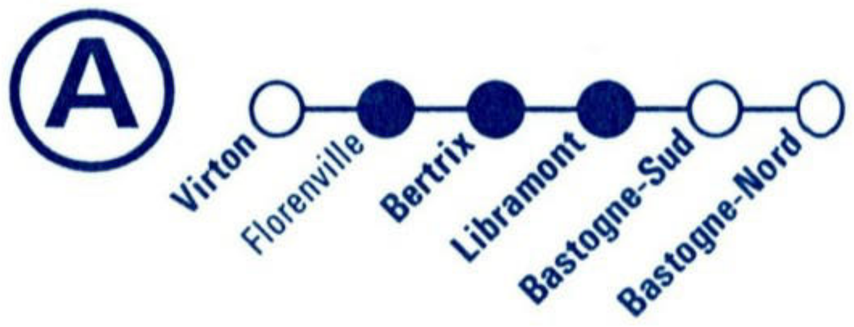

De treinen tussen Bastogne en Libramont zijn voorlopig vervangen door bussen, toegankelijk voor reizigers in het bezit van een geldig vervoerbewijs NMBS.

Les trains entre Bastogne et Libramont sont remplacés provisoirement par des autobus, qui sont accessibles aux voyageurs, munis d'un titre de transport SNCB.

tab km			L 7654	L 7655	L 7656	L 7606	L 7658	L 7609	L 7660	L 7611	L 7662 ③	L 7662	L 7613	L 7664	L 7614	L 7666	L 7616	L 7668	L 7618	L 7670	L 7672
			1	1	1	1	1	1	1	1	1	1 2	1	1	1	1	1	1	1	1	1
0	**Virton**				6 12		8 15		10 15		12 15	12 15		14 15		16 18		18 18		20 15	21 15
24	Florenville				6 33		8 36		10 36		12 36	12 36		14 36		16 39		18 39		20 36	21 36
45	**Bertrix**	O			6 50		8 53		10 53		12 53	12 53		14 53		16 56		18 56		20 53	21 53
166	*Dinant*					6 38	*7 25*	*8 30*		*10 30*			*12 30*		14 30		16 32		18 31		*20 30*
45	**Bertrix**		5 00	6 00	6 53	8 00	9 00	10 00	11 00	12 00	12 54	13 00	14 00	15 00	16 00	17 02	18 00	19 00	20 00	21 00	22 00
57	**Libramont**	O	5 10	6 10	7 03	8 10	9 10	10 10	11 10	12 10	13 04	13 10	14 10	15 10	16 10	17 12	18 10	19 10	20 10	21 10	22 10
162	*Namur*	O	*6 17*	*7 17*	*8 17*	*9 17*	*10 17*	*11 17*	*12 17*	*13 17*	*14 17*	*14 17*	*15 17*	*16 17*	*17 17*	*18 17*	*19 17*	*20 17*	*21 17*	*22 17*	*23 17*
161	*Bruxelles-Brussel* Nord/Noord	O	*7 12*	*8 12*	*9 12*	*10 12*	*11 12*	*12 12*	*13 12*	*14 12*	*15 12*	*15 12*	*16 12*	*17 12*	*18 12*	*19 12*	*20 12*	*21 12*	*22 12*	*23 12*	
161	*Bruxelles-Brussel* Centr.	O	*7 17*	*8 17*	*9 17*	*10 17*	*11 17*	*12 17*	*13 17*	*14 17*	*15 17*	*15 17*	*16 17*	*17 17*	*18 17*	*19 17*	*20 17*	*21 17*	*22 17*	*23 17*	
161	*Bruxelles-Brussel* Midi/Zuid	O	*7 21*	*8 21*	*9 21*	*10 21*	*11 21*	*12 21*	*13 21*	*14 21*	*15 21*	*15 21*	*16 21*	*17 21*	*18 21*	*19 21*	*20 21*	*21 21*	*22 21*	*23 21*	
162	*Arlon*	O		*6 54*	*7 54*	*8 54*	*9 54*	*10 54*	*11 54*	*12 54*	*13 54*	*13 54*	*14 54*	*15 54*	*16 54*	*17 54*	*18 54*	*19 54*	*20 54*	*21 54*	*22 54*
162	*Luxembourg*	O		*7 15*	*8 15*	*9 15*	*10 15*	*11 15*	*12 15*	*13 15*	*14 15*	*14 15*	*15 15*	*16 15*	*17 15*	*18 15*	*19 15*	*20 15*	*21 15*	*22 15*	*23 15*	
162	*Luxembourg*				*6 27*		*8 27*		*10 27*		*12 27*	*12 27*		*14 27*				*18 27*			
162	*Arlon*				*6 48*		*8 48*		*10 48*		*12 48*	*12 48*		*14 48*				*18 48*			
161	*Bruxelles-Brussel* Midi/Zuid				*5 21*		*7 21*		*9 21*		*11 21*	*11 21*		*13 21*		*15 21*		*17 21*			
161	*Bruxelles-Brussel* Centr.				*5 25*		*7 25*		*9 25*		*11 25*	*11 25*		*13 25*		*15 25*		*17 25*			
161	*Bruxelles-Brussel* Nord/Noord				*5 30*		*7 30*		*9 30*		*11 30*	*11 30*		*13 30*		*15 30*		*17 30*			
162	*Namur*				*6 24*		*8 24*		*10 24*		*12 24*	*12 24*		*14 24*		*16 24*		*18 24*			
57	**Libramont**				7 37		9 30		11 30		13 30	13 30		15 30		17 41		19 30			
86	**Bastogne-Sud**	O			8 12		10 05		12 05		14 05	14 05		16 05		18 16		20 05			
87	**Bastogne-Nord**	O			8 19		10 12		12 12		14 12	14 12		16 12		18 23		20 12			

1 Enkel tweede klas.
2 Rijdt niet op woensdag.

1 Uniquement deuxième classe.
2 Ne circule pas les mercredis.

166



tab km			L 7676	L 7606	P 3633	L 7608	T 8995	T 8996	L 7610	T 8997	T 8998	L 7612	L 7614	L 7616	P 4632	P 4692	L 7618	L 7620	L 7621			
			1	1	1	1	3 4	3 4	5	3 4	3 4	1	1	1	1		1	1	1			
161	*Bruxelles- Nord/Noord*				*5 53*	*6 53*			*8 53*			*10 53*	*12 53*	*14 53*			*16 53*	*18 53*	*19 53*			
161	*Schuman*				*6 01*	*7 01*			*9 01*			*11 01*	*13 01*	*15 01*			*17 01*	*19 01*	*20 01*			
161	*Brussel Q.L./L.W.*				*6 05*	*7 05*			*9 05*			*11 05*	*13 05*	*15 05*			*17 05*	*19 05*	*20 05*			
154	*Namur*			*5 47*	*6 47*	*7 47*	8 25		*9 47*			*11 47*	*13 47*	*15 47*	*16 32*	17 33	*17 57*	*19 47*	*20 47*			
0	**Dinant**			6 38	7 25	8 30	8 51	9 46	10 30	10 46	11 46	12 30	14 30	16 32	17 05	18 10	18 31	20 30	21 30			
3	Anseremme			6 45	7 32	8 37	8 59	9 54	10 37	10 54	11 54	12 37	14 37	16 38	17 12	18 17	18 38	20 37	21 37			
10	Gendron-Celles			6 52	7 39	8 44	9 06	10 01	10 44	11 01	12 01	12 44	14 44	16 45	17 19	18 24	18 45	20 44	21 44			
15	Houyet			6 57	7 45	8 50	9 11	10 06	10 50	11 06	12 06	12 50	14 50	16 52	17 26	18 30	18 51	20 50	21 50			
24	Beauraing			7 05	7 54	8 59			10 59			12 59	14 59	17 01	17 34	18 39	19 00	20 59	21 59			
46	Gedinne		6 25	7 24	8 14	9 21			11 21			13 21	15 21	17 26	17 54	19 00	19 32	21 19	22 19			
53	Graide		6 32	7 32	8 21	9 28			11 28			13 28	15 28	17 33	18 01	19 07	19 39	21 26	22 26			
58	Carlsbourg		6 37	7 37	8 27	9 33			11 33			13 33	15 33	17 38	18 07	19 12	19 44	21 32	22 32			
60	Paliseul		6 40	7 40	8 30	9 36			11 36			13 36	15 36	17 41	18 10	19 16	19 47	21 35	22 35			
72	**Bertrix**	O	2 6 50	2 7 51	8 41	9 46			11 46			13 46	2 15 46	2 17 52	18 21	19 27	2 19 57	21 46	22 46			
165	*Libramont*	O		8 10	*9 10*	*10 10*			*12 10*			*14 10*	16 10	18 10			20 10	*22 10*				
165	*Bastogne-Nord*	O			*10 12*																	
165	*Virton*	O	7 31													*20 24*						

1 Enkel tweede klas.
2 Zie verder tabel 165.
3 Rijdt ook op 9 mei 97.
4 Rijdt van 2 juni tot 28 sept 96.
5 Enkel tweede klas behalve op 9 mei 97.

1 Uniquement deuxième classe.
2 Voir tableau 165.
3 Circule aussi le 9 mai 97.
4 Circule du 2 juin au 28 sept 96.
5 Uniquement deuxième classe sauf le 9 mai 97.

DESCENTE DE LA LESSE en KAYAK

B-Excursions 134-135

166



tab km			L 7625	P 3696	P 3632	L 7627	L 7629	L 7631	L 7633	L 7635	P 4633	L 7637	L 7639	L 7640
			1		1	1	3	1	1	1	1	1	1	1
165	*Virton*					*6 12*							*18 18*	
165	*Bastogne-Nord*													*18 30*
165	*Libramont*					6 32	8 32	10 32	12 32	14 32		16 32	18 32	*19 32*
0	**Bertrix**		4 54	5 24	6 00	6 55	8 56	10 56	12 56	14 56	15 44	16 59	19 01	19 56
12	Paliseul		5 05	5 36	6 10	7 06	9 06	11 06	13 06	15 06	15 55	17 10	19 16	20 07
14	Carlsbourg		5 09	5 39	6 13	7 09	9 09	11 09	13 09	15 09	15 59	17 13	19 19	20 11
19	Graide		5 14	5 44	6 18	7 14	9 14	11 14	13 14	15 14	16 04	17 18	19 24	20 16
26	Gedinne		5 22	5 51	6 29	7 22	9 24	11 24	13 24	15 24	16 12	17 26	19 32	20 24
48	Beauraing		5 42	6 10	6 49	7 41	9 44	11 44	13 44	15 44	16 32	17 45	19 52	20 44
57	Houyet		5 51	6 18	6 58	7 49	9 53	11 53	13 53	15 53	16 40	17 53	20 01	20 53
62	Gendron-Celles		5 56	6 23	7 03	7 54	10 01	12 01	13 58	15 58	16 45	17 58	20 06	20 58
69	Anseremme		6 03	6 30	7 11	8 02	10 09	12 09	14 06	16 06	16 53	18 06	20 14	21 06
72	**Dinant**	O	6 09	2 6 36	7 17	8 08	10 15	12 15	14 12	16 12	16 59	18 12	20 20	21 12
154	*Namur*	O	*6 43*	7 10	*7 55*	*8 55*	*10 55*	*12 55*	*14 55*	*16 55*		*18 55*	*20 55*	*21 55*
161	*Bruxelles-Q.L./L.W.*	O	*7 37*		*8 37*	*9 37*	*11 37*	*13 37*	*15 37*	*17 37*		*19 37*	*21 37*	*22 37*
161	*Bruxelles-Schuman*	O	*7 41*		*8 41*	*9 41*	*11 41*	*13 41*	*15 41*	*17 41*		*19 41*	*21 41*	*22 41*
161	*Brussel-Nord/Noord*	O	*7 49*		*8 49*	*9 49*	*11 49*	*13 49*	*15 49*	*17 49*		*19 49*	*21 49*	*22 49*

1 Enkel tweede klas.
2 Zie verder tabel 154.
3 Enkel tweede klas behalve op 9 mei 97.

1 Uniquement deuxième classe.
2 Voir tableau 154.
3 Uniquement deuxième classe sauf le 9 mai 97.

AYWAILLE

Visite du Monde Sauvage et des Grottes de Remouchamps

B-Excursion 103*

NOUVEAU !

Trein + Fiets

35 verhuurstations

B-Dagtrips : speciale voorwaarden

- **Trein** + verhuur van fiets vanaf 335 F
- Verhuur ter plaatse : 325 F



Train + Vélo

35 gares de location

B-Excursions : conditions spéciales

- **Train** + location de vélo à partir de 335 F
- Location sur place : 325 F

Zie Algemene inlichtingen Voir Renseignements généraux

Dienstregeling
van alle treinen

ZATERDAG, ZON- EN FEESTDAGEN

Tableaux horaires
de l'ensemble des trains

SAMEDI, DIMANCHE ET JOURS FERIES

12

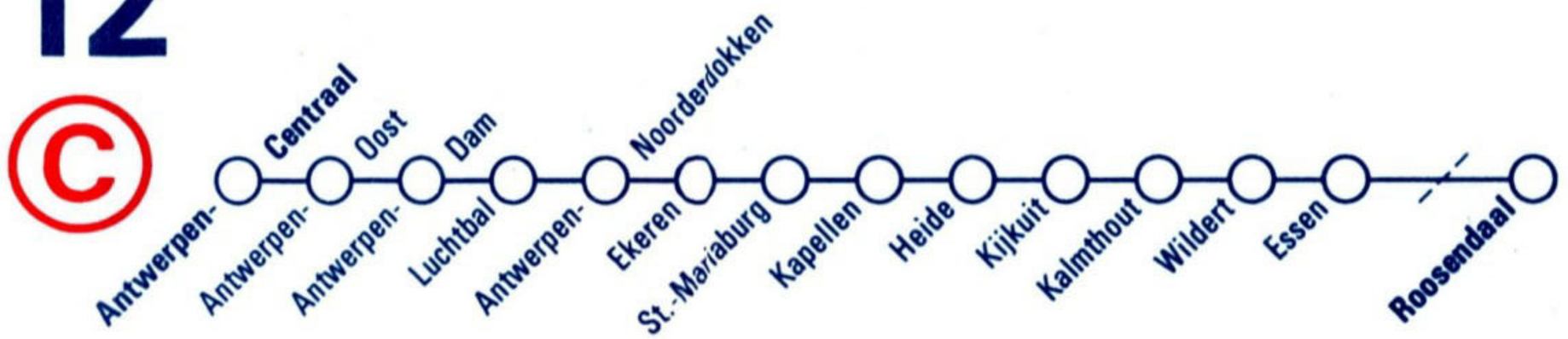

12

tab km		L 7553 Ⓢ	INT 289	L 7554 †	L 7554 Ⓢ	IC A 2478 Ⓢ 1	IC E 629 ✲	L 7555	IC A 2479	L 7556	IC A 2480	L 7557	IC A 2481	9309 2	L 7558	IC A 2482	L 7559	IC A 2483	L 7560	IC A 2484	9321 2
25	Brussel-Zuid/Midi		4 47			6 10		6 42	7 10	7 42	8 10	8 42	9 10	9 45	9 42	10 10	10 42	11 10	11 42	12 10	12 45
25	Brussel-Centr.					6 14		6 46	7 14	7 46	8 14	8 46	9 14		9 46	10 14	10 46	11 14	11 46	12 14	
25	Bruxelles-Noord/Nord		4 55			6 19		6 51	7 19	7 51	8 19	8 51	9 19		9 51	10 19	10 51	11 19	11 51	12 19	
50a	Oostende						5 48	5 48		6 46		7 48			8 48		9 48		10 48		
50a	Brugge						6 02	6 02		7 02		8 02			9 02		10 02		11 02		
75	Kortrijk					5 06			6 31		7 31		8 31			9 31		10 31		11 31	
59	Gent-Sint-Pieters					5 55	6 27	6 27	6 55	7 27	7 55	8 27	8 55		9 27	9 55	10 27	10 55	11 27	11 55	
25	Antwerpen-Berchem		5 29			6 46	7 12	7 20	7 46	8 20	8 46	9 20	9 46	10 27	10 20	10 46	11 20	11 46	12 20	12 46	13 27
0	**Antwerpen-Centraal**	5 16		6 30	6 30	6 54	7 20	7 30	7 54	8 30	8 54	9 30	9 54		10 30	10 54	11 30	11 54	12 30	12 54	
3	Antwerpen-Oost	5 20	|	6 34	6 34	|	|	7 34	|	8 34	|	9 34	|	|	10 34	|	11 34	|	12 34	|	|
6	Antwerpen-Dam	5 25	|	6 38	6 38	|	|	7 38	|	8 38	|	9 38	|	|	10 38	|	11 38	|	12 38	|	|
9	Luchtbal	5 28	|	6 41	6 41	|	|	7 41	|	8 41	|	9 41	|	|	10 41	|	11 41	|	12 41	|	|
10	Antwerpen-Noorderdokken	5 29	|	6 43	6 43	|	|	7 43	|	8 43	|	9 43	|	|	10 43	|	11 43	|	12 43	|	|
12	Ekeren	5 32	|	6 46	6 46	|	|	7 46	|	8 46	|	9 46	|	|	10 46	|	11 46	|	12 46	|	|
13	Sint-Mariaburg	5 34	|	6 48	6 48	|	|	7 48	|	8 48	|	9 48	|	|	10 48	|	11 48	|	12 48	|	|
15	Kapellen	5 42	|	6 50	6 50	|	|	7 50	|	8 50	|	9 50	|	|	10 50	|	11 50	|	12 50	|	|
21	Heide	5 47	|	6 55	6 55	|	|	7 55	|	8 55	|	9 55	|	|	10 55	|	11 55	|	12 55	|	|
23	Kijkuit	5 50	|	6 58	6 58	|	|	7 58	|	8 58	|	9 58	|	|	10 58	|	11 58	|	12 58	|	|
24	Kalmthout	5 52	|	7 00	7 00	|	|	8 00	|	9 00	|	10 00	|	|	11 00	|	12 00	|	13 00	|	|
29	Wildert	5 56	|	7 04	7 04	|	|	8 04	|	9 04	|	10 04	|	|	11 04	|	12 04	|	13 04	|	|
33	Essen O	6 00	|	7 08	7 08	|	7 42	8 08	|	9 08	|	10 08	|	|	11 08	|	12 08	|	13 08	|	|
10	**Roosendaal** O		5 55		7 18	7 21	7 49	8 18	8 21	9 18	9 21	10 18	10 21		11 18	11 21	12 18	12 21	13 18	13 21	
10	Dordrecht O					7 44	8 13		8 44		9 44		10 44			11 44		12 44		13 44	
10	Rotterdam – C.S. O		6 47			8 00	8 30		9 00		10 00		11 00	11 27		12 00		13 00		14 00	14 26
10	Den Haag-H.S. O		7 07			8 19	8 49		9 19		10 19		11 19	11 44		12 19		13 19		14 19	14 44
10	Leiden O					8 30	9 00		9 30		10 30		11 30			12 30		13 30		14 30	
10	Schiphol O					8 47	9 17		9 47		10 47		11 47	12 10		12 47		13 47		14 47	15 10
10	Amsterdam – C.S. O		8 02			9 04	9 34		10 04		11 04		12 04	12 27		13 04		14 04		15 04	15 27

tab km			L 7561	IC A 2485	L 7562	IC A 2486	L 7563	IC A 2487	L 7564	IC A 2488	9337	L 7565	IC A 2489	L 7566	IC A 2490	L 7567	IC A 2491	IC E 642	9349	L 7568	IC A 2492	T 8926
											2							☼	2			3☼
25	Brussel-Bruxelles	Zuid/Midi	12 42	13 10	13 42	14 10	14 42	15 10	15 42	16 10	16 45	16 42	17 10	17 42	18 10	18 42	19 10		19 45	19 42	20 10	20 10
25		Centr.	12 46	13 14	13 46	14 14	14 46	15 14	15 46	16 14		16 46	17 14	17 46	18 14	18 46	19 14			19 46	20 14	20 14
25		Noord/Nord	12 51	13 19	13 51	14 19	14 51	15 19	15 51	16 19		16 51	17 19	17 51	18 19	18 51	19 19			19 51	20 19	20 19
50a	Oostende		11 48		12 48		13 48		14 48			15 48		16 48		17 48		18 48		18 48		
50a	Brugge		12 02		13 02		14 02		15 02			16 02		17 02		18 02		19 02		19 02		19 58
75	Kortrijk			12 31		13 31		14 31		15 31			16 31		17 31		18 31				19 31	
59	Gent-Sint-Pieters		12 27	12 55	13 27	13 55	14 27	14 55	15 27	15 55		16 27	16 55	17 27	17 55	18 27	18 55	19 27		19 27	19 55	20 22
25	Antwerpen-Berchem		13 20	13 46	14 20	14 46	15 20	15 46	16 20	16 46	17 27	17 20	17 46	18 20	18 46	19 20	19 46	20 12	20 27	20 20	20 46	21 04
0	**Antwerpen-Centraal**		13 30	13 54	14 30	14 54	15 30	15 54	16 30	16 54		17 30	17 54	18 30	18 54	19 30	19 54	20 20		20 30	20 54	21 12
3	Antwerpen-Oost		13 34	|	14 34	|	15 34	|	16 34	|	|	17 34	|	18 34	|	19 34	|	|	20 34	|	|
6	Antwerpen-Dam		13 38	|	14 38	|	15 38	|	16 38	|	|	17 38	|	18 38	|	19 38	|	|	20 38	|	|
9	Luchtbal		13 41	|	14 41	|	15 41	|	16 41	|	|	17 41	|	18 41	|	19 41	|	|	20 41	|	|
10	Antwerpen-Noorderdokken		13 43	|	14 43	|	15 43	|	16 43	|	|	17 43	|	18 43	|	19 43	|	|	20 43	|	|
12	Ekeren		13 46	|	14 46	|	15 46	|	16 46	|	|	17 46	|	18 46	|	19 46	|	|	20 46	|	|
13	Sint-Mariaburg		13 48	|	14 48	|	15 48	|	16 48	|	|	17 48	|	18 48	|	19 48	|	|	20 48	|	|
15	Kapellen		13 50	|	14 50	|	15 50	|	16 50	|	|	17 50	|	18 50	|	19 50	|	|	20 50	|	21 25
21	Heide		13 55	|	14 55	|	15 55	|	16 55	|	|	17 55	|	18 55	|	19 55	|	|	20 55	|	21 30
23	Kijkuit		13 58	|	14 58	|	15 58	|	16 58	|	|	17 58	|	18 58	|	19 58	|	|	20 58	|	|
24	Kalmthout		14 00	|	15 00	|	16 00	|	17 00	|	|	18 00	|	19 00	|	20 00	|	|	21 00	|	21 33
29	Wildert		14 04	|	15 04	|	16 04	|	17 04	|	|	18 04	|	19 04	|	20 04	|	|	21 04	|	|
33	Essen	O	14 08	|	15 08	|	16 08	|	17 08	|	|	18 08	|	19 08	|	20 08	|	20 41	|	21 08	|	21 39
10	**Roosendaal**	O	14 18	**14 21**	15 18	**15 21**	16 18	**16 21**	17 18	**17 21**	|	18 18	**18 21**	19 18	**19 21**	20 18	**20 21**	**20 48**	|	21 18	**21 21**	
10	*Dordrecht*	O		**14 44**		**15 44**		**16 44**		**17 44**			**18 44**		**19 44**		**20 44**	*21 16*			**21 44**	
10	*Rotterdam – C.S.*	O		**15 00**		**16 00**		**17 00**		**18 00**	**18 26**		**19 00**		**20 00**		**21 00**	*21 31*	**21 26**		**22 00**	
10	*Den Haag-H.S.*	O		**15 19**		**16 19**		**17 19**		**18 19**	**18 44**		**19 19**		**20 19**		**21 19**	*21 49*	**21 44**		**22 19**	
10	*Leiden*	O		**15 30**		**16 30**		**17 30**		**18 30**			**19 30**		**20 30**		**21 30**	*22 00*			**22 30**	
10	*Schiphol*	O		**15 47**		**16 47**		**17 47**		**18 47**	**19 10**		**19 47**		**20 47**		**21 47**	*22 17*	**22 10**		**22 47**	
10	*Amsterdam – C.S.*	O		**16 04**		**17 04**		**18 04**		**19 04**	**19 27**		**20 04**		**21 04**		**22 04**	*22 34*	**22 27**		**23 04**	

1 Rijdt ook op 15 aug, 1 en 11 nov 96, 1 en 8 mei 97.
2 Verplichte plaatsreservering en Thalys vervoerbewijs.
3 Herkomst Blankenberge 19 47.

1 Circule aussi les 15 août, 1 et 11 nov 96, 1 et 8 mai 97.
2 Réservation et billet Thalys obligatoires.
3 Origine Blankenberge 19 47.

ANTWERPEN

Havenrondvaart + Scheepvaartmuseum

B-Dagtrip 104

12

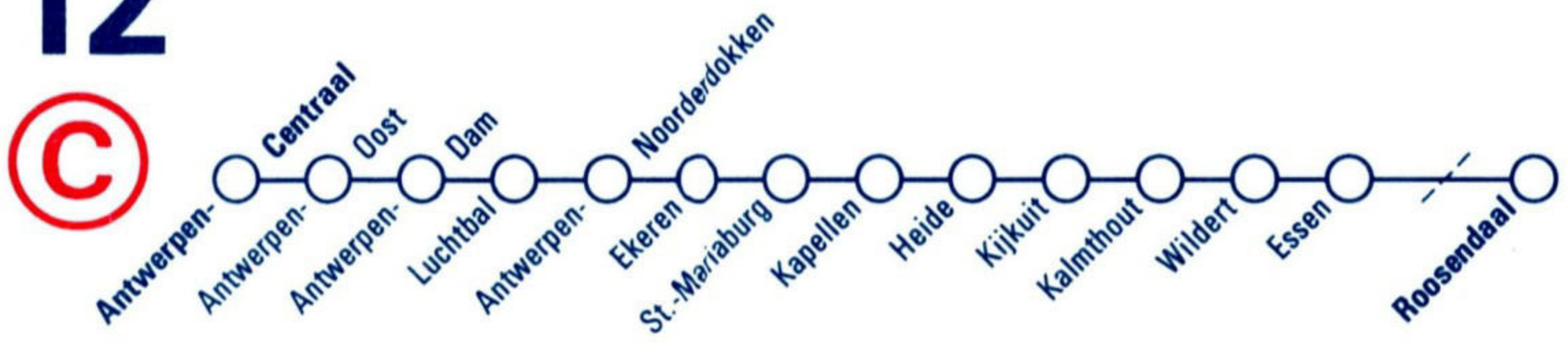

tab km			L 7569	IC A 2493	L 7570	IC A 2494	L 7571	IC A 2495
25	Brussel-Bruxelles	*Zuid/Midi*	*20 42*	21 10	*21 42*	22 10	*22 42*	23 10
25		*Centr.*	*20 46*	21 14	*21 46*	22 14	*22 46*	23 14
25		*Noord/Nord*	*20 51*	21 19	*21 51*	22 19	*22 51*	23 19
50a	*Oostende*		*19 48*		*20 48*		*21 46*	
50a	*Brugge*		*20 02*		*21 02*		*22 02*	
75	*Kortrijk*			*20 31*		*21 31*		*22 31*
59	*Gent-Sint-Pieters*		*20 27*	*20 55*	*21 27*	*21 55*	*22 27*	*22 55*
25	*Antwerpen-Berchem*		*21 20*	21 46	*22 20*	22 46	*23 20*	23 46
0	**Antwerpen-Centraal**		21 30	**21 54**	22 30	**22 54**	23 30	**23 54**
3	Antwerpen-Oost		21 34	|	22 34	|	23 34	|
6	Antwerpen-Dam		21 38	|	22 38	|	23 38	|
9	Luchtbal		21 41	|	22 41	|	23 41	|
10	Antwerpen-Noorderdokken		21 43	|	22 43	|	23 43	|
12	Ekeren		21 46	|	22 46	|	23 46	|
13	Sint-Mariaburg		21 48	|	22 48	|	23 48	|
15	Kapellen		21 50	|	22 50	|	23 50	|
21	Heide		21 55	|	22 55	|	23 55	|
23	Kijkuit		21 58	|	22 58	|	23 58	|
24	Kalmthout		22 00	|	23 00	|	24 00	|
29	Wildert		22 04	|	23 04	|	0 04	|
33	Essen		22 08	|	23 08	|	0 08	|
10	**Roosendaal**		22 18	**22 21**		**23 21**		**0 21**
10	*Dordrecht*			**22 44**		**23 44**		**0 44**
10	*Rotterdam – C.S.*			**23 00**		**24 00**		**1 00**
10	*Den Haag-H.S.*			**23 19**				
10	*Leiden*			**23 30**				
10	*Schiphol*			**23 47**				
10	*Amsterdam – C.S.*			**0 04**				

ANTWERPEN

B-Dagtrip 101*

Zoo

12

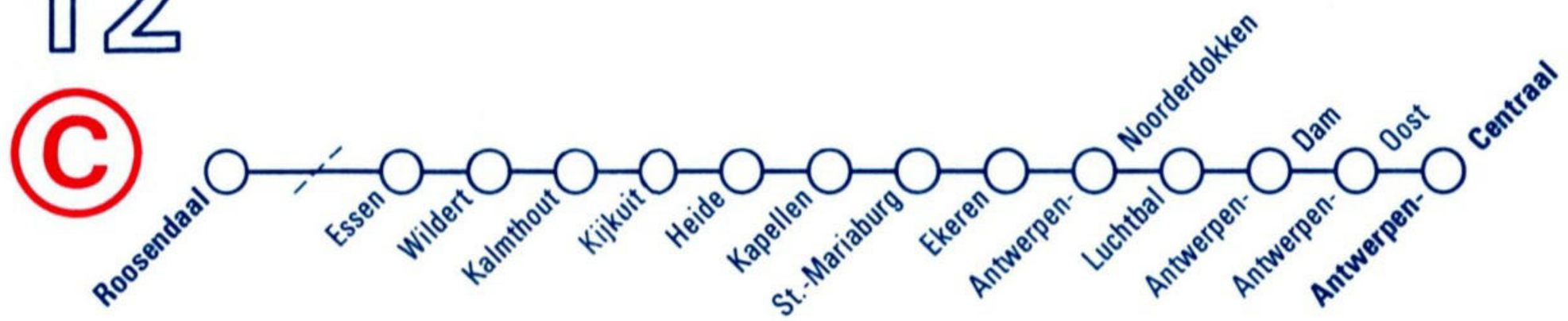

tab km			IC A 2454 ⑥ 1	L 7579	IC A 2455	L 7580 ✝	L 7580 ⑥	IC E 606 ✲	IC A 2456	L 7581	9320 4	T 8906 6✲	IC A 2457	L 7582	IC A 2458	L 7583	9328 4	IC A 2459	L 7584	IC A 2460	L 7585	IC A 2461
10	*Amsterdam – C.S.*								6 30		7 19		7 30		8 30		9 19	9 30		10 30		11 30
10	*Schiphol*								6 46		7 36		7 46		8 46		9 36	9 46		10 46		11 46
10	*Leiden*								7 03				8 03		9 03			10 03		11 03		12 03
10	*Den Haag-H.S.*								7 14		8 00		8 14		9 14		10 00	10 14		11 14		12 14
10	*Rotterdam – C.S.*		5 28		6 28				7 32		8 18		8 32		9 32		10 18	10 32		11 32		12 32
10	*Dordrecht*		5 42		6 42				7 48				8 48		9 48			10 48		11 48		12 48
10	**Roosendaal**		6 14		7 14		7 26	7 53	8 14	8 24			9 14	9 26	10 14	10 26		11 14	11 26	12 14	12 26	13 14
0	Essen			6 34		7 34	7 34	8 00		8 34		9 03		9 34		10 34			11 34		12 34	
4	Wildert			6 38		7 38	7 38			8 38		|		9 38		10 38			11 38		12 38	
9	Kalmthout			6 42		7 42	7 42			8 42		9 09		9 42		10 42			11 42		12 42	
10	Kijkuit			6 44		7 44	7 44			8 44		|		9 44		10 44			11 44		12 44	
12	Heide			6 47		7 47	7 47			8 47		9 12		9 47		10 47			11 47		12 47	
18	Kapellen			6 52		7 52	7 52			8 52		9 17		9 52		10 52			11 52		12 52	
20	Sint-Mariaburg			6 54		7 54	7 54			8 54		|		9 54		10 54			11 54		12 54	
21	Ekeren			6 56		7 56	7 56			8 56		|		9 56		10 56			11 56		12 56	
23	Antwerpen-Noorderdokken			6 59		7 59	7 59			8 59		|		9 59		10 59			11 59		12 59	
24	Luchtbal			7 01		8 01	8 01			9 01		|		10 01		11 01			12 01		13 01	
27	Antwerpen-Dam			7 04		8 04	8 04			9 04		|		10 04		11 04			12 04		13 04	
30	Antwerpen-Oost			7 08		8 08	8 08			9 08	5	|		10 08		11 08	5		12 08		13 08	
33	**Antwerpen-Centraal**	O	2 6 43	7 12	2 7 43	8 12	8 12	3 8 22	2 8 43	9 12		3 9 31	2 9 43	10 12	2 10 43	11 12		2 11 43	12 12	2 12 43	13 12	2 13 43
25	*Antwerpen-Berchem*	O	6 52	*7 22*	7 52	*8 22*	*8 22*	8 30	8 52	*9 22*	9 15	9 39	9 52	*10 22*	10 52	*11 22*	11 15	11 52	*12 22*	12 52	*13 22*	13 52
59	*Gent-Sint-Pieters*	O	*7 47*	*8 15*	*8 47*	*9 15*	*9 15*	9 15	*9 47*	*10 15*		10 19	*10 47*	*11 15*	*11 47*	*12 15*		*12 47*	*13 15*	*13 47*	*14 15*	*14 47*
75	*Kortrijk*	O	*8 11*		*9 10*				*10 10*				*11 10*		*12 10*			*13 10*		*14 10*		*15 10*
50a	*Brugge*	O		*8 40*		*9 40*	*9 40*	9 40		*10 40*		10 43		*11 40*		*12 40*			*13 40*		*14 40*	
50a	*Oostende*	O		*8 54*		*9 54*	*9 54*	9 54		*10 54*				*11 54*		*12 54*			*13 54*		*14 54*	
25	*Brussel-Bruxelles* Noord/Nord	O	7 21	*7 51*	8 21	*8 51*	*8 51*		9 21	*9 51*		*10 21*	10 21	*10 51*	11 21	*11 51*		12 21	*12 51*	13 21	*13 51*	14 21
25	*Brussel-Bruxelles* Centr.	O	7 26	*7 56*	8 26	*8 56*	*8 56*		9 26	*9 57*		*10 26*	10 26	*10 56*	11 26	*11 56*		12 26	*12 56*	13 26	*13 56*	14 26
25	*Brussel-Bruxelles* Zuid/Midi	O	7 30	*8 00*	8 30	*9 00*	*9 00*		9 30	*10 00*	9 57	*10 30*	10 30	*11 00*	11 30	*12 00*	11 57	12 30	*13 00*	13 30	*14 00*	14 30

1 Rijdt ook op 15 aug, 1 en 11 nov 96, 1 en 8 mei 97.
2 Zie verder tabel 25.
3 Zie verder tabellen 59, 50a.
4 Verplichte plaatsreservering en Thalys vervoerbewijs.
5 Zie verder tabellen 25, 96.
6 Bestemming Blankenberge 10 54.

1 Circule aussi les 15 août, 1 et 11 nov 96, 1 et 8 mai 97.
2 Voir tableau 25.
3 Voir tableaux 59, 50a.
4 Réservation et billet Thalys obligatoires.
5 Voir tableaux 25, 96.
6 Destination Blankenberge 10 54.

12

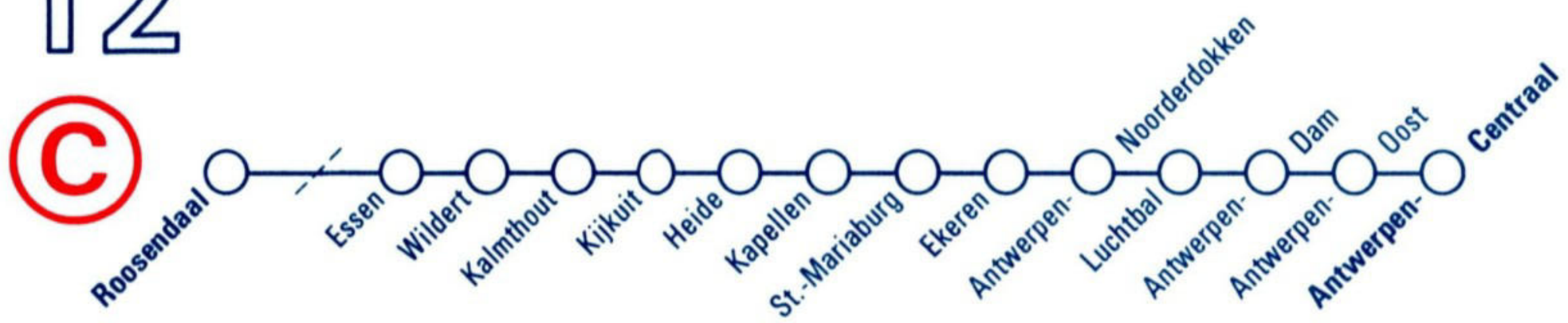

tab km			L 7586	IC A 2462	L 7587	IC A 2463	L 7588	9348	IC A 2464	L 7589	IC A 2465	L 7590	IC A 2466	L 7591	9360	IC A 2467	L 7592	IC A 2468	L 7593	IC E 619	IC A 2469	L 7594
								2							2					✲		
10	*Amsterdam – C.S.*			12 30		13 30		14 19	14 30		15 30		16 30		17 19	17 30		18 30		*19 00*	19 30	
10	*Schiphol*			12 46		13 46		14 36	14 46		15 46		16 46		17 36	17 46		18 46		*19 16*	19 46	
10	*Leiden*			13 03		14 03			15 03		16 03		17 03			18 03		19 03		*19 33*	20 03	
10	*Den Haag-H.S.*			13 14		14 14		15 00	15 14		16 14		17 14		18 00	18 14		19 14		*19 44*	20 14	
10	*Rotterdam – C.S.*			13 32		14 32		15 18	15 32		16 32		17 32		18 18	18 32		19 32		*20 02*	20 32	
10	*Dordrecht*			13 48		14 48			15 48		16 48		17 48			18 48		19 48		*20 18*	20 48	
10	**Roosendaal**		13 26	**14 14**	14 26	**15 14**	15 26		**16 14**	16 26	**17 14**	17 26	**18 14**	18 26		**19 14**	19 26	**20 14**	20 26	**20 53**	**21 14**	21 26
0	Essen		13 34	|	14 34	|	15 34	|	|	16 34	|	17 34	|	18 34	|	|	19 34	|	20 34	**21 00**	|	21 34
4	Wildert		13 38	|	14 38	|	15 38	|	|	16 38	|	17 38	|	18 38	|	|	19 38	|	20 38	|	|	21 38
9	Kalmthout		13 42	|	14 42	|	15 42	|	|	16 42	|	17 42	|	18 42	|	|	19 42	|	20 42	|	|	21 42
10	Kijkuit		13 44	|	14 44	|	15 44	|	|	16 44	|	17 44	|	18 44	|	|	19 44	|	20 44	|	|	21 44
12	Heide		13 47	|	14 47	|	15 47	|	|	16 47	|	17 47	|	18 47	|	|	19 47	|	20 47	|	|	21 47
18	Kapellen		13 52	|	14 52	|	15 52	|	|	16 52	|	17 52	|	18 52	|	|	19 52	|	20 52	|	|	21 52
20	Sint-Mariaburg		13 54	|	14 54	|	15 54	|	|	16 54	|	17 54	|	18 54	|	|	19 54	|	20 54	|	|	21 54
21	Ekeren		13 56	|	14 56	|	15 56	|	|	16 56	|	17 56	|	18 56	|	|	19 56	|	20 56	|	|	21 56
23	Antwerpen-Noorderdokken		13 59	|	14 59	|	15 59	|	|	16 59	|	17 59	|	18 59	|	|	19 59	|	20 59	|	|	21 59
24	Luchtbal		14 01	|	15 01	|	16 01	|	|	17 01	|	18 01	|	19 01	|	|	20 01	|	21 01	|	|	22 01
27	Antwerpen-Dam		14 04	|	15 04	|	16 04	|	|	17 04	|	18 04	|	19 04	|	|	20 04	|	21 04	|	|	22 04
30	Antwerpen-Oost		14 08	|	15 08	|	16 08	3	|	17 08	|	18 08	|	19 08	3	|	|	20 08	|	21 08	|	|	22 08
33	**Antwerpen-Centraal**	O	14 12	1 14 43	15 12	1 15 43	16 12		1 16 43	17 12	1 17 43	18 12	1 18 43	19 12		1 19 43	20 12	1 20 43	21 12	4 21 22	1 21 43	22 12
25	*Antwerpen-Berchem*	O	*14 22*	14 52	*15 22*	15 52	*16 22*	16 15	16 52	*17 22*	17 52	*18 22*	18 52	*19 22*	19 15	19 52	*20 22*	20 52	*21 22*	21 30	21 52	*22 22*
59	*Gent-Sint-Pieters*	O	*15 15*	*15 47*	*16 15*	*16 47*	*17 15*		*17 47*	*18 15*	*18 47*	*19 15*	*19 47*	*20 15*		*20 47*	*21 15*	*21 47*	*22 15*	22 15	*22 47*	*23 15*
75	*Kortrijk*	O		*16 10*		*17 11*			*18 11*		*19 10*		*20 10*			*21 10*		*22 10*			*23 10*	
50a	*Brugge*	O	*15 40*		*16 40*		*17 40*			*18 40*		*19 40*		*20 40*			*21 40*		*22 40*	22 40		
50a	*Oostende*	O	*15 54*		*16 54*		*17 54*			*18 54*		*19 54*		*20 54*			*21 54*		*22 54*	22 54		
25	*Brussel-Bruxelles* Noord/Nord	O	*14 51*	15 21	*15 51*	16 21	*16 51*		17 21	*17 51*	18 21	*18 51*	19 21	*19 51*		20 21	*20 51*	21 21	*21 51*		22 21	*22 51*
25	*Brussel-Bruxelles* Centr.	O	*14 56*	15 26	*15 56*	16 26	*16 56*		17 26	*17 56*	18 26	*18 56*	19 26	*19 56*		20 26	*20 56*	21 26	*21 56*		22 26	*22 56*
25	*Brussel-Bruxelles* Zuid/Midi	O	*15 00*	15 30	*16 00*	16 30	*17 00*	16 57	17 30	*18 00*	18 30	*19 00*	19 30	*20 00*	19 57	20 30	*21 00*	21 30	*22 00*		22 30	*23 00*

KNOKKE

Bezoek aan het Zwin en de Vlindertuin

B-Dagtrip 128

tab km			IC A 2470	L 7595	IC A 2471	INT 288			
10	*Amsterdam – C.S.*		20 30		21 30	22 15			
10	*Schiphol*		20 46		21 46				
10	*Leiden*		21 03		22 03				
10	*Den Haag-H.S.*		21 14		22 14	23 04			
10	*Rotterdam – C.S.*		21 32		22 32	23 34			
10	*Dordrecht*		21 48		22 48				
10	**Roosendaal**		**22 14**	22 26	**23 14**	**0 25**			
0	Essen			22 34					
4	Wildert			22 38					
9	Kalmthout			22 42					
10	Kijkuit			22 44					
12	Heide			22 47					
18	Kapellen			22 52					
20	Sint-Mariaburg			22 54					
21	Ekeren			22 56					
23	Antwerpen-Noorderdokken			22 59					
24	Luchtbal			23 01					
27	Antwerpen-Dam			23 04					
30	Antwerpen-Oost			23 08		3			
33	**Antwerpen-Centraal**	O	1 **22 43**	23 12	**23 43**				
25	*Antwerpen-Berchem*	O	**22 52**	*23 22*	*0 06*	**0 52**			
59	*Gent-Sint-Pieters*	O	*23 47*						
75	*Kortrijk*	O	*0 25*						
50a	*Brugge*	O							
50a	*Oostende*	O							
25	*Brussel-Bruxelles* Noord/Nord	O	23 21	*23 51*	*0 53*	1 25			
25	*Brussel-Bruxelles* Centr.	O	23 26	*23 56*	*0 58*				
25	*Brussel-Bruxelles* Zuid/Midi	O	23 30	*24 00*	*1 03*	1 34			

1 Zie verder tabel 25.
2 Verplichte plaatsreservering en Thalys vervoerbewijs.
3 Zie verder tabellen 25, 96.
4 Zie verder tabellen 59, 50a.

1 Voir tableau 25.
2 Réservation et billet Thalys obligatoires.
3 Voir tableaux 25, 96.
4 Voir tableaux 59, 50a.

C

ANTWERPEN

Zoo + Boottocht op de Schelde

B-Dagtrip 105

15

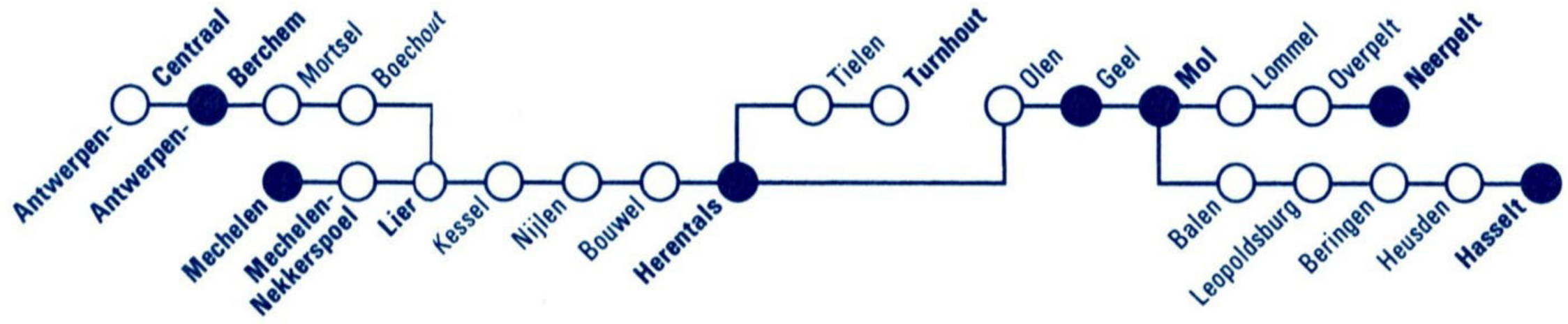

15

tab km		IR d 1653	L 6755	IR c 1629	IR f 1778 ⑥	L 6204	IR d 1654	IR c 1630	IR f 1779	L 6205	IR d 1655	L 6757	IR c 1631	IR f 1780	L 6206	IR d 1656	IR c 1632	IR f 1781	L 6207	IR d 1657	L 6759
53	*Gent-Sint-Pieters*								6 40					7 40				8 40			
25	*Brussel-Zuid/Midi*								*6 42*					*7 42*				*8 42*			
25	*Bruxelles-Centr.*								*6 46*					*7 46*				*8 46*			
25	*Noord/Nord*								*6 51*					*7 51*				*8 51*			
0	**Mechelen**				6 29				7 29					8 29				9 29			
2	**Mechelen-Nekkerspoel**				6 32				7 32					8 32				9 32			
18	**Lier** ○				6 45				7 45					8 45				9 45			
0	**Antwerpen-Centraal**	6 09		6 24		6 41	7 09	7 24		7 41	8 09		8 24		8 41	9 09	9 24		9 41	10 09	
3	**Antwerpen-Berchem**	6 14		6 29		6 46	7 14	7 29		7 46	8 14		8 29		8 46	9 14	9 29		9 46	10 14	
5	Mortsel	|		|		6 49	|	|		7 49	|		|		8 49	|	|		9 49	|	
9	Boechout	|		|		6 53	|	|		7 53	|		|		8 53	|	|		9 53	|	
15	**Lier** ○	6 24		1 6 39		2 6 58	7 24	1 7 39		2 7 58	8 24		1 8 39		2 8 58	9 24	1 9 39		2 9 58	10 24	
15	**Lier**	6 25			6 46		7 25		7 46		8 25			8 46		9 25		9 46		10 25	
19	Kessel	|			6 50		|		7 50	|			8 50		|		9 50		|	
23	Nijlen	|			6 54		|		7 54	|			8 54		|		9 54		|	
28	Bouwel	|			6 58		|		7 58	|			8 58		|		9 58		|	
34	**Herentals** ○	6 38			7 04		7 38		8 04		8 38			9 04		9 38		10 04		10 38	
34	**Herentals**				7 05				8 05					9 05				10 05			
43	Tielen				7 11				8 11					9 11				10 11			
52	**Turnhout** ○				7 18				8 18					9 18				10 18			
34	**Herentals**	6 40					7 40				8 40					9 40				10 40	
36	Olen	6 45					7 45				8 45					9 45				10 45	
46	Geel	6 51					7 51				8 51					9 51				10 51	
56	**Mol** ○	6 58					7 58				8 58					9 58				10 58	
56	**Mol**	6 59					7 59				8 59					9 59				10 59	
69	Lommel	7 10					8 10				9 10					10 10				11 10	
77	Overpelt	7 17					8 17				9 17					10 17				11 17	
79	**Neerpelt** ○	7 20					8 20				9 20					10 20				11 20	
0	**Mol**		7 01									9 01									11 01
4	Balen		7 06									9 06									11 06
13	Leopoldsburg		7 13									9 13									11 13
18	Beringen		7 18									9 18									11 18
25	Heusden		7 25									9 25									11 25
43	**Hasselt** ○		7 40									9 40									11 40
34	*Tongeren* ○		*8 04*									*10 04*									*12 04*

tab km			IR c 1633	IR f 1782	L 6208	IR d 1658	IR c 1634	IR f 1783	L 6209	IR d 1659	L 6761	IR c 1635	IR f 1784	L 6210	IR d 1660	IR c 1636	IR f 1785	L 6211	IR d 1661	L 6763	IR c 1637	IR f 1786
53	*Gent-Sint-Pieters*			9 40				10 40					11 40				12 40					13 40
25	*Brussel-Zuid/Midi*			*9 42*				*10 42*					*11 42*				*12 42*					*13 42*
25	*Brussel-Centr.*			*9 46*				*10 46*					*11 46*				*12 46*					*13 46*
25	*Bruxelles-Noord/Nord*			*9 51*				*10 51*					*11 51*				*12 51*					*13 51*
0	**Mechelen**			10 29				11 29					12 29				13 29					14 29
2	**Mechelen-Nekkerspoel**			10 32				11 32					12 32				13 32					14 32
18	**Lier**	O		10 45				11 45					12 45				13 45					14 45
0	**Antwerpen-Centraal**		10 24		10 41	11 09	11 24		11 41	12 09		12 24		12 41	13 09	13 24		13 41	14 09		14 24	
3	**Antwerpen-Berchem**		10 29		10 46	11 14	11 29		11 46	12 14		12 29		12 46	13 14	13 29		13 46	14 14		14 29	
5	Mortsel		|		10 49	|	|		11 49	|		|		12 49	|	|		13 49	|	|		
9	Boechout		|		10 53	|	|		11 53	|		|		12 53	|	|		13 53	|	|		
15	**Lier**	O	1 10 39		2 10 58	11 24	1 11 39		2 11 58	12 24		1 12 39		2 12 58	13 24	1 13 39		2 13 58	14 24		1 14 39	
15	**Lier**			10 46		11 25		11 46		12 25			12 46		13 25		13 46		14 25			14 46
19	Kessel			10 50		|		11 50	|			12 50		|		13 50		|			14 50
23	Nijlen			10 54		|		11 54	|			12 54		|		13 54		|			14 54
28	Bouwel			10 58		|		11 58	|			12 58		|		13 58		|			14 58
34	**Herentals**	O		11 04		11 38		12 04		12 38			13 04		13 38		14 04		14 38			15 04
34	**Herentals**			11 05				12 05					13 05				14 05					15 05
43	Tielen			11 11				12 11					13 11				14 11					15 11
52	**Turnhout**	O		11 18				12 18					13 18				14 18					15 18
34	**Herentals**					11 40				12 40					13 40				14 40			
36	Olen					11 45				12 45					13 45				14 45			
46	Geel					11 51				12 51					13 51				14 51			
56	**Mol**	O				11 58				12 58					13 58				14 58			
56	**Mol**					11 59				12 59					13 59				14 59			
69	Lommel					12 10				13 10					14 10				15 10			
77	Overpelt					12 17				13 17					14 17				15 17			
79	**Neerpelt**	O				12 20				13 20					14 20				15 20			
0	**Mol**										13 01									15 01		
4	Balen										13 06									15 06		
13	Leopoldsburg										13 13									15 13		
18	Beringen										13 18									15 18		
25	Heusden										13 25									15 25		
43	**Hasselt**	O									13 40									15 40		
34	*Tongeren*	O									*14 04*									*16 04*		

1 Zie verder tabellen 16, 35, 34.
2 Zie verder tabellen 16, 35.

1 Voir tableaux 16, 35, 34.
2 Voir tableaux 16, 35.

15

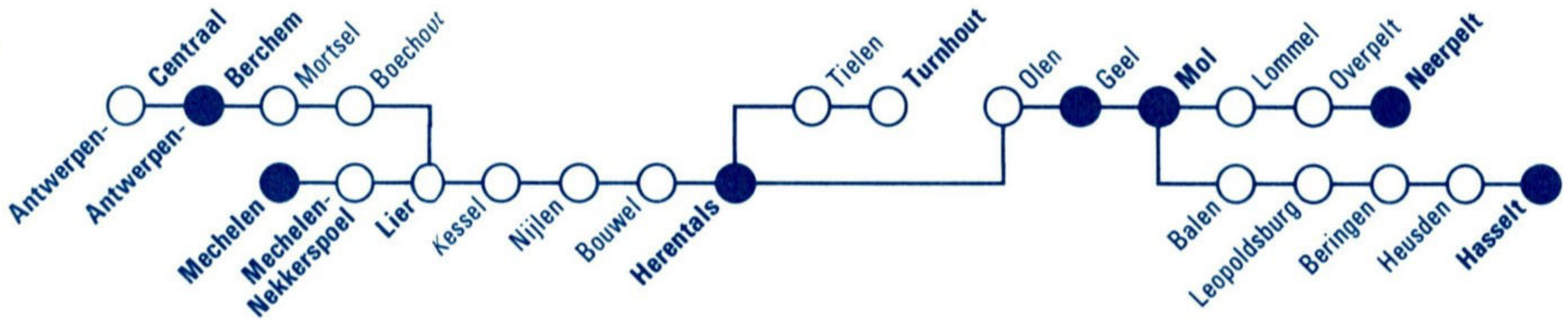

tab km			L 6212	IR d 1662	IR c 1638	IR f 1787	L 6213	IR d 1663	L 6765	IR c 1639	IR f 1788	L 6214	IR d 1664	IR c 1640	IR f 1789	L 6215	IR d 1665	L 6767	IR c 1641	IR f 1790	L 6216	IR d 1666
53	*Gent-Sint-Pieters*					14 40					15 40				16 40					17 40		
25	*Brussel-Bruxelles Zuid/Midi*					*14 42*					*15 42*				*16 42*					*17 42*		
25	*Brussel-Bruxelles Centr.*					*14 46*					*15 46*				*16 46*					*17 46*		
25	*Brussel-Bruxelles Noord/Nord*					*14 51*					*15 51*				*16 51*					*17 51*		
0	**Mechelen**					15 29					16 29				17 29					18 29		
2	**Mechelen-Nekkerspoel**					15 32					16 32				17 32					18 32		
18	**Lier**	O				15 45					16 45				17 45					18 45		
0	**Antwerpen-Centraal**		14 41	15 09	15 24		15 41	16 09		16 24		16 41	17 09	17 24		17 41	18 09		18 24		18 41	19 09
3	**Antwerpen-Berchem**		14 46	15 14	15 29		15 46	16 14		16 29		16 46	17 14	17 29		17 46	18 14		18 29		18 46	19 14
5	Mortsel		14 49	|	|		15 49	|		|		16 49	|	|		17 49	|		|		18 49	|
9	Boechout		14 53	|	|		15 53	|		|		16 53	|	|		17 53	|		|		18 53	|
15	**Lier**	O	1 14 58	15 24	2 15 39		1 15 58	16 24		2 16 39		1 16 58	17 24	2 17 39		1 17 58	18 24		2 18 39		1 18 58	19 24
15	**Lier**			15 25		15 46		16 25			16 46		17 25		17 46		18 25			18 46		19 25
19	Kessel			|		15 50		|			16 50		|		17 50		|		18 50		|
23	Nijlen			|		15 54		|			16 54		|		17 54		|		18 54		|
28	Bouwel			|		15 58		|			16 58		|		17 58		|		18 58		|
34	**Herentals**	O		15 38		16 04		16 38			17 04		17 38		18 04		18 38			19 04		19 38
34	**Herentals**					16 05					17 05				18 05					19 05		
43	Tielen					16 11					17 11				18 11					19 11		
52	**Turnhout**	O				16 18					17 18				18 18					19 18		
34	**Herentals**			15 40				16 40					17 40				18 40					19 40
36	Olen			15 45				16 45					17 45				18 45					19 45
46	Geel			15 51				16 51					17 51				18 51					19 51
56	**Mol**	O		15 58				16 58					17 58				18 58					19 58
56	**Mol**			15 59				16 59					17 59				18 59					19 59
69	Lommel			16 10				17 10					18 10				19 10					20 10
77	Overpelt			16 17				17 17					18 17				19 17					20 17
79	**Neerpelt**	O		16 20				17 20					18 20				19 20					20 20
0	**Mol**								17 01									19 01				
4	Balen								17 06									19 06				
13	Leopoldsburg								17 13									19 13				
18	Beringen								17 18									19 18				
25	Heusden								17 25									19 25				
43	**Hasselt**	O							17 40									19 40				
34	*Tongeren*	O							*18 04*									*20 04*				

tab km		IR c 1642	IR f 1791	T 8925	L 6217	T 8937	IR d 1667	L 6769	IR c 1643	IR f 1792	L 6218	T 8940	IR d 1668	IR c 1644	IR f 1793	L 6219	IR d 1669 †	IR d 1669 ⑥	IR c 1645	IR f 1794 †	L 6220
				3 ☼		5 ☼						6 ☼									
53	*Gent-Sint-Pieters*		**18 40**			19 10				**19 40**		20 18			**20 40**					**21 40**	
25	*Brussel- Zuid/Midi*		*18 42*			*19 10*				*19 42*					*20 42*					*21 42*	
25	*Brussel- Centr.*		*18 46*			*19 14*				*19 46*					*20 46*					*21 46*	
25	*Bruxelles Noord/Nord*		*18 51*			*19 19*				*19 51*					*20 51*					*21 51*	
0	**Mechelen**		**19 29**			19 56				**20 29**		21 04			**21 29**					**22 29**	
2	**Mechelen-Nekkerspoel**		**19 32**			|				**20 32**		|			**21 32**					**22 32**	
18	**Lier** O		**19 45**			20 11				**20 45**		21 19			**21 45**					**22 45**	
0	**Antwerpen-Centraal**	**19 24**		19 30	19 41		**20 09**		**20 24**		20 41		**21 09**	**21 24**		21 41	**22 09**	**22 09**	**22 24**		22 46
3	**Antwerpen-Berchem**	**19 29**		19 34	19 46		**20 14**		**20 29**		20 46		**21 14**	**21 29**		21 46	**22 14**	**22 14**	**22 29**		22 50
5	Mortsel	|		|	19 49		|		|	20 49		|	|		21 49	|	|	|		22 53
9	Boechout	|		|	19 53		|		|	20 53		|	|		21 53	|	|	|		22 57
15	**Lier** O	2 **19 39**		4 19 44	1 19 58		**20 24**		2 20 39		1 20 58		**21 24**	1 21 39		1 21 58	**22 24**	**22 24**	1 **22 39**		1 23 03
15	**Lier**		**19 46**			20 12	**20 25**			**20 46**		21 21	**21 25**		**21 46**		**22 25**	**22 25**		**22 46**	
19	Kessel		**19 50**			|	|			**20 50**		|	|		**21 50**	|	|		**22 50**	
23	Nijlen		**19 54**			|	|			**20 54**		|	|		**21 54**	|	|		**22 54**	
28	Bouwel		**19 58**			|	|			**20 58**		|	|		**21 58**	|	|		**22 58**	
34	**Herentals** O		**20 04**			20 25	**20 38**			**21 04**		21 34	**21 38**		**22 04**		**22 38**	**22 38**		**23 04**	
34	**Herentals**		**20 05**							**21 05**		21 45			**22 05**					**23 05**	
43	Tielen		**20 11**							**21 11**		21 52			**22 11**					**23 11**	
52	**Turnhout** O		**20 18**							**21 18**		22 00			**22 18**					**23 18**	
34	**Herentals**					20 27	**20 40**						**21 40**				**22 40**	**22 40**			
36	Olen					20 32	**20 45**						**21 45**				**22 45**	**22 45**			
46	Geel					20 39	**20 51**						**21 51**				**22 51**	**22 51**			
56	**Mol** O					20 46	**20 58**						**21 58**				**22 58**	**22 58**			
56	**Mol**					20 48	**20 59**						**21 59**								
69	Lommel					21 00	**21 10**						**22 10**								
77	Overpelt					21 07	**21 17**						**22 17**								
79	**Neerpelt** O					21 09	**21 20**						**22 20**								
0	**Mol**							21 01									**23 00**				
4	Balen							21 06									**23 05**				
13	Leopoldsburg							21 13									**23 12**				
18	Beringen							21 18													
25	Heusden							21 25													
43	**Hasselt** O							21 40													
34	*Tongeren* O							*22 04*													

1 Zie verder tabellen 16, 35.
2 Zie verder tabellen 16, 35, 34.
3 Herkomst Knokke 17 40, Blankenberge 17 50.
4 Zie verder tabel 16.
5 Herkomst Blankenberge 18 28.
6 Herkomst Blankenberge 19 43.

1 Voir tableaux 16, 35.
2 Voir tableaux 16, 35, 34.
3 Origine Knokke 17 40, Blankenberge 17 50.
4 Voir tableau 16.
5 Origine Blankenberge 18 28.
6 Origine Blankenberge 19 43.

15

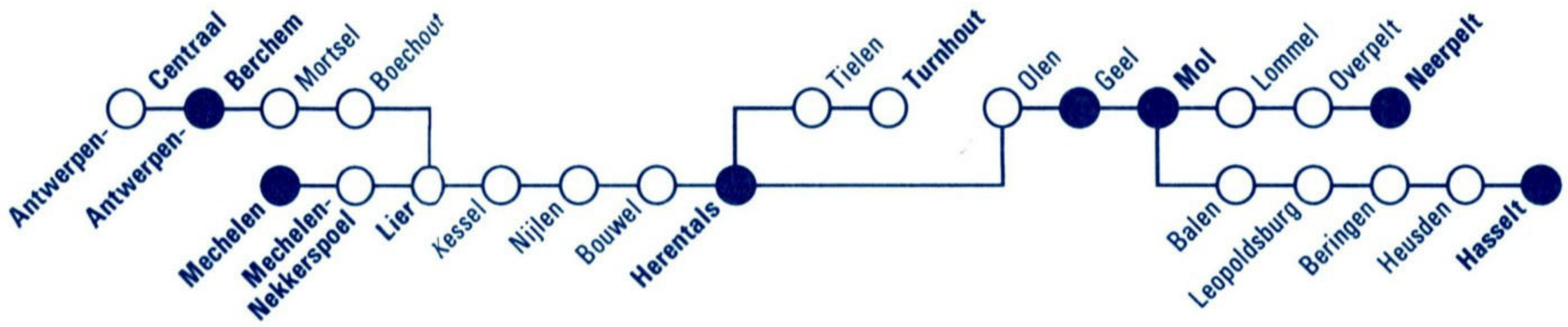

tab km			IR d 1670
53	*Gent-Sint-Pieters*		
25	*Brussel-Bruxelles* *Zuid/Midi*		
25	*Brussel-Bruxelles* *Centr.*		
25	*Brussel-Bruxelles* *Noord/Nord*		
0	**Mechelen**		
2	**Mechelen-Nekkerspoel**		
18	**Lier**	O	
0	**Antwerpen-Centraal**		**23 30**
3	**Antwerpen-Berchem**		**23 34**
5	Mortsel		**23 37**
9	Boechout		**23 41**
15	**Lier**	O	**23 47**
15	**Lier**		**23 47**
19	Kessel		**23 52**
23	Nijlen		**23 56**
28	Bouwel		**0 01**
34	**Herentals**	O	**0 08**
34	**Herentals**		
43	Tielen		
52	**Turnhout**	O	
34	**Herentals**		**0 09**
36	Olen		**0 14**
46	Geel		**0 21**
56	**Mol**	O	**0 28**
56	**Mol**		
69	Lommel		
77	Overpelt		
79	**Neerpelt**	O	
0	**Mol**		
4	Balen		
13	Leopoldsburg		
18	Beringen		
25	Heusden		
43	**Hasselt**	O	
34	*Tongeren*	O	

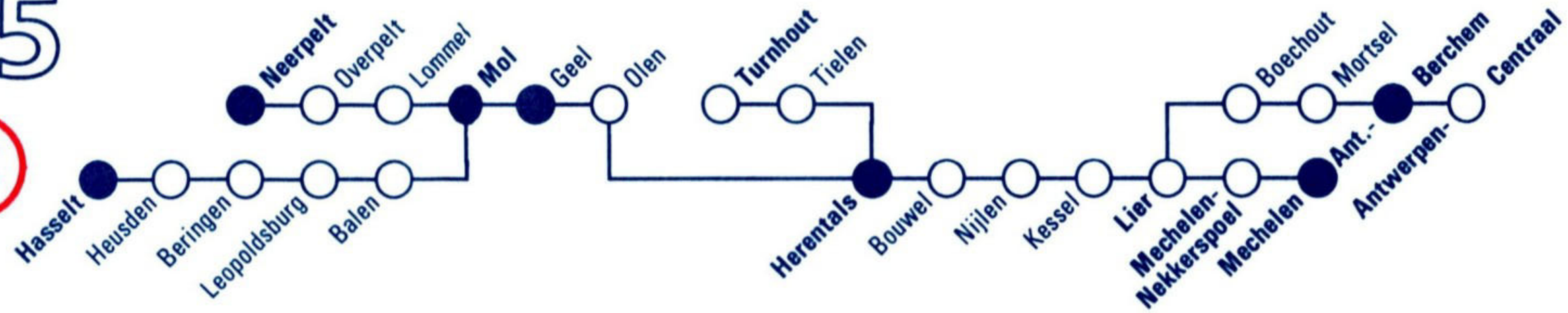

tab km			IR d 1678	IR d 1679	L 6230	IR f 1754 ⑥	IR c 1604	IR d 1680	L 6231	IR f 1755	IR c 1605	T 8905 2☼	IR d 1681	L 6232	IR f 1756	IR c 1606
34	*Tongeren*															
0	**Hasselt**															
18	Heusden															
25	Beringen															
30	Leopoldsburg															
39	Balen															
43	**Mol**	O														
0	**Neerpelt**			5 22				6 22					7 22			
2	Overpelt			5 24				6 24					7 24			
10	Lommel			5 31				6 31					7 31			
23	**Mol**	O		5 42				6 42					7 42			
23	**Mol**		4 43	5 43				6 43					7 43			
33	Geel		4 50	5 50				6 50					7 50			
39	Olen		4 56	5 56				6 56					7 56			
45	**Herentals**	O	5 02	6 02				7 02					8 02			
0	**Turnhout**					6 24				7 24					8 24	
9	Tielen					6 31				7 31					8 31	
18	**Herentals**	O				6 37				7 37					8 37	
45	**Herentals**		5 03	6 03		6 38		7 03		7 38			8 03		8 38	
51	Bouwel		|	|		6 44		|		7 44			|		8 44	
56	Nijlen		|	|		6 48		|		7 48			|		8 48	
60	Kessel		|	|		6 52		|		7 52			|		8 52	
64	**Lier**	O	5 17	6 17		6 56		7 17		7 56			8 17		8 56	
64	**Lier**		5 17	6 18	6 44		7 03	7 18	7 44		8 03	8 08	8 18	8 44		9 03
70	Boechout		|	|	6 49		|	|	7 49		|	|	|	8 49		|
74	Mortsel		|	|	6 53		|	|	7 53		|	|	|	8 53		|
76	**Antwerpen-Berchem**		5 33	6 30	6 58		7 15	7 30	7 58		8 15	8 20	8 30	8 58		9 15
79	**Antwerpen-Centraal**	O	5 36	6 33	7 01		7 18	7 33	8 01		8 18	3 8 24	8 33	9 01		9 18
0	**Lier**					6 57				7 57					8 57	
16	**Mechelen-Nekkerspoel**					7 11				8 11					9 11	
18	**Mechelen**	O				1 7 13				1 8 13					1 9 13	
25	*Brussel-Bruxelles Noord/Nord*	O				*7 51*				*8 51*					*9 51*	
25	*Brussel-Bruxelles Centr.*	O				*7 56*				*8 56*					*9 57*	
25	*Brussel-Bruxelles Zuid/Midi*	O				*8 00*				*9 00*					*10 00*	
53	*Gent-Sint-Pieters*	O				8 02				9 02					10 02	

1 Zie verder tabellen 53, 75, 69.
2 Bestemming Blankenberge 9 59, Knokke 10 13.
3 Zie verder tabellen 59, 50a.

1 Voir tableaux 53, 75, 69.
2 Destination Blankenberge 9 59, Knokke 10 13.
3 Voir tableaux 59, 50a.

15

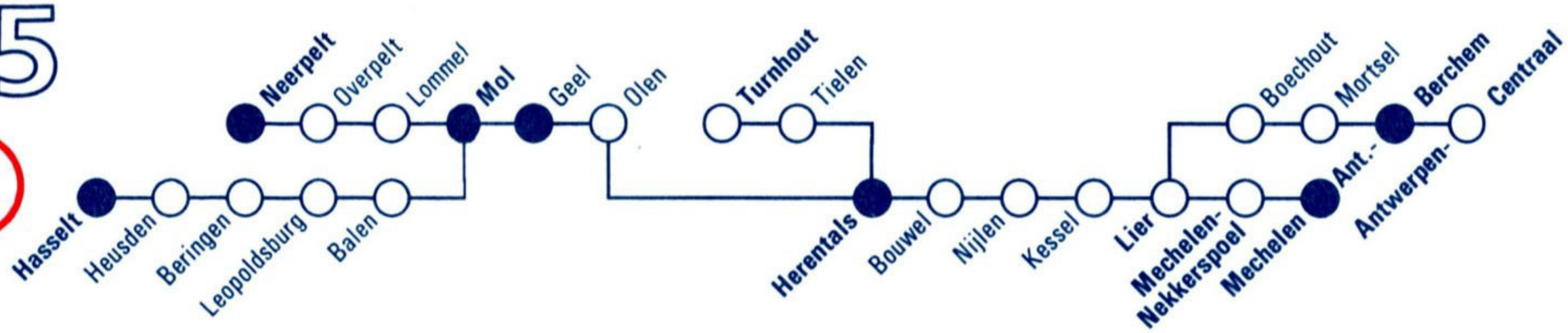

15

tab km			L 6780	IR d 1682	T 8910	T 8917	L 6233	IR f 1757	IR c 1607	IR d 1683	L 6234	IR f 1758	IR c 1608	L 6782	IR d 1684	L 6235	IR f 1759	IR c 1609	IR d 1685	L 6236	IR f 1760	IR c 1610
					1 ☼	3 ☼																
34	*Tongeren*		*7 38*											*9 38*								
0	**Hasselt**		8 02											10 02								
18	Heusden		8 17											10 17								
25	Beringen		8 24											10 24								
30	Leopoldsburg		8 28											10 28								
39	Balen		8 35											10 35								
43	**Mol**	O	8 40											10 40								
0	**Neerpelt**			**8 22**		8 33				**9 22**					**10 22**				**11 22**			
2	Overpelt			**8 24**		8 36				**9 24**					**10 24**				**11 24**			
10	Lommel			**8 31**		8 43				**9 31**					**10 31**				**11 31**			
23	**Mol**	O		**8 42**		8 54				**9 42**					**10 42**				**11 42**			
23	**Mol**			**8 43**		8 56				**9 43**					**10 43**				**11 43**			
33	Geel			**8 50**		9 04				**9 50**					**10 50**				**11 50**			
39	Olen			**8 56**		9 10				**9 56**					**10 56**				**11 56**			
45	**Herentals**	O		**9 02**		9 15				**10 02**					**11 02**				**12 02**			
0	**Turnhout**				8 42			**9 24**				**10 24**					**11 24**				**12 24**		
9	Tielen				8 50			**9 31**				**10 31**					**11 31**				**12 31**		
18	**Herentals**	O			8 57			**9 37**				**10 37**					**11 37**				**12 37**		
45	**Herentals**			**9 03**	9 07	9 16		**9 38**		**10 03**		**10 38**			**11 03**		**11 38**		**12 03**		**12 38**		
51	Bouwel			|	|	|		**9 44**		|		**10 44**		|		**11 44**		|		**12 44**		
56	Nijlen			|	|	|		**9 48**		|		**10 48**		|		**11 48**		|		**12 48**		
60	Kessel			|	|	|		**9 52**		|		**10 52**		|		**11 52**		|		**12 52**		
64	**Lier**	O		**9 17**	9 20	9 30		**9 56**		**10 17**		**10 56**			**11 17**		**11 56**		**12 17**		**12 56**		
64	**Lier**			**9 18**			9 44		**10 03**	**10 18**	10 44		**11 03**		**11 18**	11 44		**12 03**	**12 18**	12 44		**13 03**	
70	Boechout			|			9 49		|	|	10 49		|		|	11 49		|	|	12 49		|	
74	Mortsel			|			9 53		|	|	10 53		|		|	11 53		|	|	12 53		|	
76	**Antwerpen-Berchem**			**9 30**			9 58		**10 15**	**10 30**	10 58		**11 15**		**11 30**	11 58		**12 15**	**12 30**	12 58		**13 15**	
79	**Antwerpen-Centraal**	O		**9 33**			10 01		**10 18**	**10 33**	11 01		**11 18**		**11 33**	12 01		**12 18**	**12 33**	13 01		**13 18**	
0	**Lier**				9 22	9 31		**9 57**				**10 57**					**11 57**				**12 57**		
16	**Mechelen-Nekkerspoel**				|	|		**10 11**				**11 11**					**12 11**				**13 11**		
18	**Mechelen**	O			2 9 37	2 9 46		4 **10 13**				4 **11 13**					4 **12 13**				4 **13 13**		
25	*Brussel-Bruxelles Noord/Nord*	O			*10 00*	*10 21*		*10 51*				*11 51*					*12 51*				*13 51*		
25	*Brussel-Bruxelles Centr.*	O			*10 07*	*10 26*		*10 56*				*11 56*					*12 56*				*13 56*		
25	*Brussel-Bruxelles Zuid/Midi*	O			*10 12*	*10 30*		*11 00*				*12 00*					*13 00*				*14 00*		
53	*Gent-Sint-Pieters*	O			10 23	10 31		**11 02**				**12 02**					**13 02**				**14 02**		

tab km			L 6784	IR d 1686	L 6237	IR f 1761	IR c 1611	IR d 1687	L 6238	IR f 1762	IR c 1612	L 6786	IR d 1688	L 6239	IR f 1763	IR c 1613	IR d 1689	L 6240	IR f 1764	IR c 1614	L 6788	IR d 1690
34	*Tongeren*		*11 38*									*13 38*									*15 38*	
0	**Hasselt**		12 02									14 02									16 02	
18	Heusden		12 17									14 17									16 17	
25	Beringen		12 24									14 24									16 24	
30	Leopoldsburg		12 28									14 28									16 28	
39	Balen		12 35									14 35									16 35	
43	**Mol**	O	12 40									14 40									16 40	
0	**Neerpelt**			12 22				13 22					14 22				15 22					16 22
2	Overpelt			12 24				13 24					14 24				15 24					16 24
10	Lommel			12 31				13 31					14 31				15 31					16 31
23	**Mol**	O		12 42				13 42					14 42				15 42					16 42
23	**Mol**			12 43				13 43					14 43				15 43					16 43
33	Geel			12 50				13 50					14 50				15 50					16 50
39	Olen			12 56				13 56					14 56				15 56					16 56
45	**Herentals**	O		13 02				14 02					15 02				16 02					17 02
0	**Turnhout**					13 24				14 24					15 24				16 24			
9	Tielen					13 31				14 31					15 31				16 31			
18	**Herentals**	O				13 37				14 37					15 37				16 37			
45	**Herentals**			13 03		13 38		14 03		14 38			15 03		15 38		16 03		16 38			17 03
51	Bouwel			|		13 44		|		14 44			|	15 44		|		16 44			|
56	Nijlen			|		13 48		|		14 48			|	15 48		|		16 48			|
60	Kessel			|		13 52		|		14 52			|	15 52		|		16 52			|
64	**Lier**	O		13 17		13 56		14 17		14 56			15 17		15 56		16 17		16 56			17 17
64	**Lier**			13 18	13 44		14 03	14 18	14 44		15 03		15 18	15 44		16 03	16 18	16 44		17 03		17 18
70	Boechout			|	13 49		|	|	14 49		|		|	15 49		|	|	16 49		|		|
74	Mortsel			|	13 53		|	|	14 53		|		|	15 53		|	|	16 53		|		|
76	**Antwerpen-Berchem**			13 30	13 58		14 15	14 30	14 58		15 15		15 30	15 58		16 15	16 30	16 58		17 15		17 30
79	**Antwerpen-Centraal**	O		13 33	14 01		14 18	14 33	15 01		15 18		15 33	16 01		16 18	16 33	17 01		17 18		17 33
0	**Lier**					13 57				14 57					15 57				16 57			
16	**Mechelen-Nekkerspoel**					14 11				15 11					16 11				17 11			
18	**Mechelen**	O				[4] 14 13				[4] 15 13					[4] 16 13				[4] 17 13			
25	*Brussel-Bruxelles* *Noord/Nord*	O				*14 51*				*15 51*					*16 51*				*17 51*			
25	*Brussel-Bruxelles* *Centr.*	O				*14 56*				*15 56*					*16 56*				*17 56*			
25	*Brussel-Bruxelles* *Zuid/Midi*	O				*15 00*				*16 00*					*17 00*				*18 00*			
53	*Gent-Sint-Pieters*	O				15 02				16 02					17 02				18 02			

[1] Bestemming Blankenberge 11 01.
[2] Zie verder tabellen 53, 50a.
[3] Bestemming Blankenberge 11 09.
[4] Zie verder tabellen 53, 75, 69.

[1] Destination Blankenberge 11 01.
[2] Voir tableaux 53, 50a.
[3] Destination Blankenberge 11 09.
[4] Voir tableaux 53, 75, 69.

15

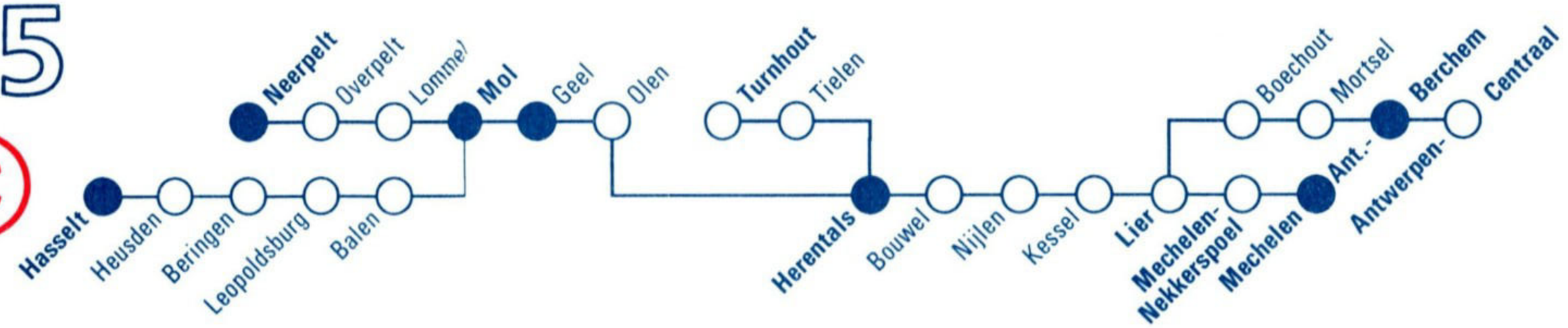

tab km			L 6241	IR f 1765	IR c 1615	IR d 1691	L 6242	IR f 1766	IR c 1616	L 6790	IR d 1692	L 6243	IR f 1767	IR c 1617	IR d 1693	L 6244	IR f 1768	IR c 1618	L 6792	IR d 1694	L 6245	IR f 1769
34	*Tongeren*									*17 38*									*19 38*			
0	**Hasselt**									18 02									20 02			
18	Heusden									18 17									20 17			
25	Beringen									18 24									20 24			
30	Leopoldsburg									18 28									20 28			
39	Balen									18 35									20 35			
43	**Mol**	O								18 40									20 40			
0	**Neerpelt**					17 22					18 22				19 22					20 22		
2	Overpelt					17 24					18 24				19 24					20 24		
10	Lommel					17 31					18 31				19 31					20 31		
23	**Mol**	O				17 42					18 42				19 42					20 42		
23	**Mol**					17 43					18 43				19 43					20 43		
33	Geel					17 50					18 50				19 50					20 50		
39	Olen					17 56					18 56				19 56					20 56		
45	**Herentals**	O				18 02					19 02				20 02					21 02		
0	**Turnhout**			17 24				18 24					19 24				20 24					21 24
9	Tielen			17 31				18 31					19 31				20 31					21 31
18	**Herentals**	O		17 37				18 37					19 37				20 37					21 37
45	**Herentals**			17 38		18 03		18 38			19 03		19 38		20 03		20 38			21 03		21 38
51	Bouwel			17 44		|		18 44			|		19 44		|		20 44		|		21 44
56	Nijlen			17 48		|		18 48			|		19 48		|		20 48		|		21 48
60	Kessel			17 52		|		18 52			|		19 52		|		20 52		|		21 52
64	**Lier**	O		17 56		18 17		18 56			19 17		19 56		20 17		20 56			21 17		21 56
64	**Lier**		17 44		18 03	18 18	18 44		19 03		19 18	19 44		20 03	20 18	20 44		21 03		21 18	21 44	
70	Boechout		17 49		|	|	18 49		|		|	19 49		|	|	20 49		|		|	21 49	
74	Mortsel		17 53		|	|	18 53		|		|	19 53		|	|	20 53		|		|	21 53	
76	**Antwerpen-Berchem**		17 58		18 15	18 30	18 58		19 15		19 30	19 58		20 15	20 30	20 58		21 15		21 30	21 58	
79	**Antwerpen-Centraal**	O	18 01		18 18	18 33	19 01		19 18		19 33	20 01		20 18	20 33	21 01		21 18		21 33	22 01	
0	**Lier**			17 57				18 57					19 57				20 57					21 57
16	**Mechelen-Nekkerspoel**			18 11				19 11					20 11				21 11					22 11
18	**Mechelen**	O		◧ 18 13				◧ 19 13					◧ 20 13				◧ 21 13					◨ 22 13
25	*Brussel-Bruxelles Noord/Nord*	O		*18 51*				*19 51*					*20 51*				*21 51*					*22 51*
25	*Brussel-Bruxelles Centr.*	O		*18 56*				*19 56*					*20 56*				*21 56*					*22 56*
25	*Brussel-Bruxelles Zuid/Midi*	O		*19 00*				*20 00*					*21 00*				*22 00*					*23 00*
53	*Gent-Sint-Pieters*	O		19 02				20 02					21 02				22 02					23 02

tab km			IR c 1619	IR d 1695	IR c 1620	L 6794			
34	*Tongeren*					*21 38*			
0	**Hasselt**					22 15			
18	Heusden					22 31			
25	Beringen					22 38			
30	Leopoldsburg					22 42			
39	Balen					22 49			
43	**Mol**	O				22 54			
0	**Neerpelt**			21 22					
2	Overpelt			21 24					
10	Lommel			21 31					
23	**Mol**	O		21 42					
23	**Mol**			21 43					
33	Geel			21 50					
39	Olen			21 56					
45	**Herentals**	O		22 02					
0	**Turnhout**								
9	Tielen								
18	**Herentals**	O							
45	**Herentals**			22 03					
51	Bouwel			|					
56	Nijlen			|					
60	Kessel			|					
64	**Lier**	O		22 17					
64	**Lier**		22 03	22 18	23 03				
70	Boechout		|	|	|				
74	Mortsel		|	|	|				
76	**Antwerpen-Berchem**		22 15	22 30	23 15				
79	**Antwerpen-Centraal**	O	22 18	22 33	23 18				
0	**Lier**								
16	**Mechelen-Nekkerspoel**								
18	**Mechelen**	O							
25	*Brussel-Bruxelles* *Noord/Nord*	O							
25	*Brussel-Bruxelles* *Centr.*	O							
25	*Brussel-Bruxelles* *Zuid/Midi*	O							
53	*Gent-Sint-Pieters*	O							

1 Zie verder tabellen 53, 75, 69.
2 Zie verder tabellen 53, 75.

1 Voir tableaux 53, 75, 69.
2 Voir tableaux 53, 75.

16

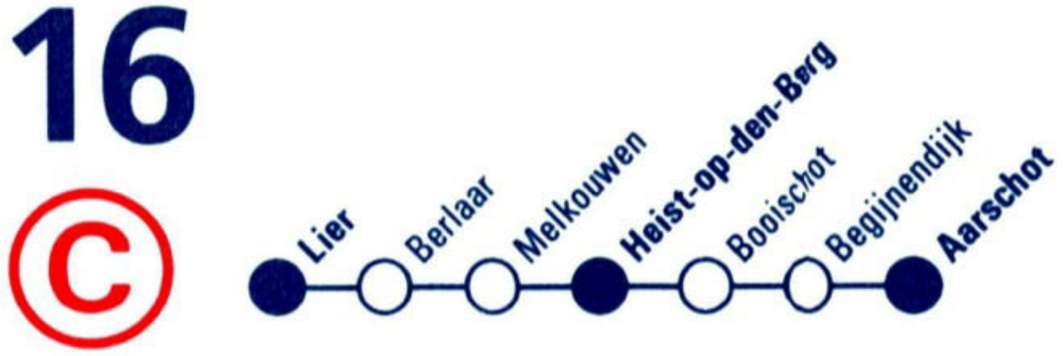

tab km			IR c 1629	L 6204	IR c 1630	L 6205	IR c 1631	L 6206	IR c 1632	L 6207	IR c 1633	L 6208	IR c 1634	L 6209	IR c 1635	L 6210	IR c 1636	L 6211	IR c 1637	L 6212	IR c 1638	L 6213
15	*Antwerpen-Centraal*		6 24	6 41	7 24	7 41	8 24	8 41	9 24	9 41	10 24	10 41	11 24	11 41	12 24	12 41	13 24	13 41	14 24	14 41	15 24	15 41
15	*Antwerpen-Berchem*		6 29	6 46	7 29	7 46	8 29	8 46	9 29	9 46	10 29	10 46	11 29	11 46	12 29	12 46	13 29	13 46	14 29	14 46	15 29	15 46
0	**Lier**		6 40	7 00	7 40	8 00	8 40	9 00	9 40	10 00	10 40	11 00	11 40	12 00	12 40	13 00	13 40	14 00	14 40	15 00	15 40	16 00
7	Berlaar		|	7 06	|	8 06	|	9 06	|	10 06	|	11 06	|	12 06	|	13 06	|	14 06	|	15 06	|	16 06
10	Melkouwen		|	7 09	|	8 09	|	9 09	|	10 09	|	11 09	|	12 09	|	13 09	|	14 09	|	15 09	|	16 09
13	**Heist-op-den-Berg**		6 50	7 13	7 50	8 13	8 50	9 13	9 50	10 13	10 50	11 13	11 50	12 13	12 50	13 13	13 50	14 13	14 50	15 13	15 50	16 13
19	Booischot		|	7 18	|	8 18	|	9 18	|	10 18	|	11 18	|	12 18	|	13 18	|	14 18	|	15 18	|	16 18
22	Begijnendijk		|	7 21	|	8 21	|	9 21	|	10 21	|	11 21	|	12 21	|	13 21	|	14 21	|	15 21	|	16 21
27	**Aarschot**	O	1 6 59	2 7 26	1 7 59	2 8 26	1 8 59	2 9 26	1 9 59	2 10 26	1 10 59	2 11 26	1 11 59	2 12 26	1 12 59	2 13 26	1 13 59	2 14 26	1 14 59	2 15 26	1 15 59	2 16 26
35	*Leuven*	O		7 38	*8 18*	8 38		9 38	*10 18*	10 38		11 38	*12 18*	12 38		13 38	*14 18*	14 38		15 38	*16 18*	16 38
35	*Hasselt*	O	7 29		8 29	*9 10*	9 29		10 29	*11 10*	11 29		12 29	*13 10*	13 29		14 29	*15 10*	15 29		16 29	*17 10*
34	*Liège-Guillemins*	O	8 36		9 36		10 36		11 36		12 36		13 36		14 36		15 36		16 36		17 36	

tab km			IR c 1639	L 6214	IR c 1640	L 6215	IR c 1641	L 6216	IR c 1642	T 8925	L 6217	IR c 1643	L 6218	IR c 1644	L 6219	IR c 1645	L 6220
										3 ☼							
15	*Antwerpen-Centraal*		16 24	16 41	17 24	17 41	18 24	18 41	19 24	19 30	19 41	20 24	20 41	21 24	21 41	22 24	22 46
15	*Antwerpen-Berchem*		16 29	16 46	17 29	17 46	18 29	18 46	19 29	19 34	19 46	20 29	20 46	21 29	21 46	22 29	22 50
0	**Lier**		16 40	17 00	17 40	18 00	18 40	19 00	19 40	19 49	20 00	20 40	21 00	21 40	22 00	22 40	23 09
7	Berlaar		|	17 06	|	18 06	|	19 06	|	|	20 06	|	21 06	|	22 06	|	23 15
10	Melkouwen		|	17 09	|	18 09	|	19 09	|	|	20 09	|	21 09	|	22 09	|	23 18
13	**Heist-op-den-Berg**		16 50	17 13	17 50	18 13	18 50	19 13	19 50	19 59	20 13	20 50	21 13	21 50	22 13	22 50	23 22
19	Booischot		|	17 18	|	18 18	|	19 18	|	|	20 18	|	21 18	|	22 18	|	23 27
22	Begijnendijk		|	17 21	|	18 21	|	19 21	|	|	20 21	|	21 21	|	22 21	|	23 30
27	**Aarschot**	O	1 16 59	2 17 26	1 17 59	2 18 26	1 18 59	2 19 26	1 19 59	20 09	2 20 26	1 20 59	2 21 26	2 21 59	2 22 26	2 22 59	2 23 35
35	*Leuven*	O		17 38	*18 18*	18 38		19 38	*20 18*	*20 38*	20 38		21 38	*22 18*	22 38		23 48
35	*Hasselt*	O	17 29		18 29	*19 10*	19 29		20 29	*20 43*		21 29		22 29		23 29	
34	*Liège-Guillemins*	O	18 36		19 36		20 36		21 36								

1 Zie verder tabellen 35, 34.
2 Zie verder tabel 35.

3 Herkomst Knokke 17 40, Blankenberge 17 50.

1 Voir tableaux 35, 34.
2 Voir tableau 35.

3 Origine Knokke 17 40, Blankenberge 17 50.



tab km			L 6230	IR c 1604	L 6231	IR c 1605	T 8905	L 6232	IR c 1606	L 6233	IR c 1607	L 6234	IR c 1608	L 6235	IR c 1609	L 6236	IR c 1610	L 6237	IR c 1611	L 6238	IR c 1612	L 6239
							2 ☼															
34	*Liège-Guillemins*					6 06	*6 06*		7 06		8 08		9 06		10 06		11 06		12 06		13 06	
35	*Hasselt*			6 11		7 12	*7 12*	*7 32*	8 13		9 13	*9 32*	10 13		11 13	*11 32*	12 13		13 13	*13 32*	14 13	
35	*Leuven*		6 04	*6 24*	7 04			8 04	*8 24*	9 04		10 04	*10 24*	11 04		12 04	*12 24*	13 04		14 04	*14 24*	15 04
0	**Aarschot**		6 16	6 43	7 16	7 43	7 48	8 16	8 43	9 16	9 43	10 16	10 43	11 16	11 43	12 16	12 43	13 16	13 43	14 16	14 43	15 16
5	Begijnendijk		6 21	|	7 21	|	|	8 21	|	9 21	|	10 21	|	11 21	|	12 21	|	13 21	|	14 21	|	15 21
8	Booischot		6 24	|	7 24	|	|	8 24	|	9 24	|	10 24	|	11 24	|	12 24	|	13 24	|	14 24	|	15 24
14	**Heist-op-den-Berg**		6 30	6 53	7 30	7 53	7 58	8 30	8 53	9 30	9 53	10 30	10 53	11 30	11 53	12 30	12 53	13 30	13 53	14 30	14 53	15 30
17	Melkouwen		6 33	|	7 33	|	|	8 33	|	9 33	|	10 33	|	11 33	|	12 33	|	13 33	|	14 33	|	15 33
20	Berlaar		6 36	|	7 36	|	|	8 36	|	9 36	|	10 36	|	11 36	|	12 36	|	13 36	|	14 36	|	15 36
27	**Lier**	○	1 6 42	1 7 02	1 7 42	1 8 02	3 8 07	1 8 42	1 9 02	1 9 42	1 10 02	1 10 42	1 11 02	1 11 42	1 12 02	1 12 42	1 13 02	1 13 42	1 14 02	1 14 42	1 15 02	1 15 42
15	*Antwerpen-Berchem*	○	6 56	7 13	7 56	8 13	8 18	8 56	9 13	9 56	10 13	10 56	11 13	11 56	12 13	12 56	13 13	13 56	14 13	14 56	15 13	15 56
15	*Antwerpen-Centraal*	○	7 01	7 18	8 01	8 18	8 24	9 01	9 18	10 01	10 18	11 01	11 18	12 01	12 18	13 01	13 18	14 01	14 18	15 01	15 18	16 01

tab km			IR c 1613	L 6240	IR c 1614	L 6241	IR c 1615	L 6242	IR c 1616	L 6243	IR c 1617	L 6244	IR c 1618	L 6245	IR c 1619	IR c 1620
34	*Liège-Guillemins*		14 06		15 06		16 06		17 06		18 06		19 06		20 06	21 06
35	*Hasselt*		15 13	*15 32*	16 13		17 13	*17 32*	18 13		19 13	*19 32*	20 13		21 13	22 13
35	*Leuven*			16 04	*16 24*	17 04		18 04	*18 24*	19 04		20 04		21 04		
0	**Aarschot**		15 43	16 16	16 43	17 16	17 43	18 16	18 43	19 16	19 43	20 16	20 43	21 16	21 43	22 43
5	Begijnendijk		|	16 21	|	17 21	|	18 21	|	19 21	|	20 21	|	21 21	|	|
8	Booischot		|	16 24	|	17 24	|	18 24	|	19 24	|	20 24	|	21 24	|	|
14	**Heist-op-den-Berg**		15 53	16 30	16 53	17 30	17 53	18 30	18 53	19 30	19 53	20 30	20 53	21 30	21 53	22 53
17	Melkouwen		|	16 33	|	17 33	|	18 33	|	19 33	|	20 33	|	21 33	|	|
20	Berlaar		|	16 36	|	17 36	|	18 36	|	19 36	|	20 36	|	21 36	|	|
27	**Lier**	○	1 16 02	1 16 42	1 17 02	1 17 42	1 18 02	1 18 42	1 19 02	1 19 42	1 20 02	1 20 42	1 21 02	1 21 42	1 22 02	1 23 02
15	*Antwerpen-Berchem*	○	16 13	16 56	17 13	17 56	18 13	18 56	19 13	19 56	20 13	20 56	21 13	21 56	22 13	23 13
15	*Antwerpen-Centraal*	○	16 18	17 01	17 18	18 01	18 18	19 01	19 18	20 01	20 18	21 01	21 18	22 01	22 18	23 18

1 Zie verder tabel 15.
2 Bestemming Blankenberge 9 59, Knokke 10 13.
3 Zie verder tabellen 15, 59, 50a.

1 Voir tableau 15.
2 Destination Blankenberge 9 59, Knokke 10 13.
3 Voir tableaux 15, 59, 50a.

21



tab km		IC F 655	IC F 656	IC F 657	IC F 658	IC F 659	IC F 660	IC F 661	IC F 662	IC F 663	IC F 664	IC F 665	IC F 666	IC F 667	IC F 668	IC F 669	IC F 670	IC F 671	IC F 672		
50a	*Knokke*			7 01	8 01	9 01	10 01	11 01	12 01	13 01	14 01	15 01	16 01	17 01	18 01	19 01	20 01	21 01	22 01		
50a	*Blankenberge*			7 05	8 05	9 05	10 05	11 05	12 05	13 05	14 05	15 05	16 05	17 05	18 05	19 05	20 05	21 05	22 05		
50a	*Brugge*	5 23	6 25	7 25	8 25	9 25	10 25	11 25	12 25	13 25	14 25	15 25	16 25	17 25	18 25	19 25	20 25	21 25	22 25		
50a	*Gent-Sint-Pieters*	5 48	6 48	7 48	8 48	9 48	10 48	11 48	12 48	13 48	14 48	15 48	16 48	17 48	18 48	19 48	20 48	21 48	22 48		
36	*Brussel-Zuid/Midi*	6 18	7 18	8 18	9 18	10 18	11 18	12 18	13 18	14 18	15 18	16 18	17 18	18 18	19 18	20 18	21 18	22 18	23 18		
36	*Bruxelles Centr.*	6 22	7 22	8 22	9 22	10 22	11 22	12 22	13 22	14 22	15 22	16 22	17 22	18 22	19 22	20 22	21 22	22 22	23 22		
36	*Noord/Nord*	6 29	7 29	8 29	9 29	10 29	11 29	12 29	13 29	14 29	15 29	16 29	17 29	18 29	19 29	20 29	21 29	22 29	23 29		
36	*Leuven*	6 47	7 47	8 47	9 47	10 47	11 47	12 47	13 47	14 47	15 47	16 47	17 47	18 47	19 47	20 47	21 47	22 47	23 47		
0	**Landen**	7 11	8 11	9 11	10 11	11 11	12 11	13 11	14 11	15 11	16 11	17 11	18 11	19 11	20 11	21 11	22 11	23 11	0 11		
11	**Sint-Truiden**	7 22	8 22	9 22	10 22	11 22	12 22	13 22	14 22	15 22	16 22	17 22	18 22	19 22	20 22	21 22	22 22	23 22	0 22		
22	Alken	|	|	|	|	|	|	|	|	|	|	|	|	|	|	|	|	|		
28	**Hasselt** ○	7 34	8 34	9 34	10 34	11 34	12 34	13 34	14 34	15 34	16 34	17 34	18 34	19 34	20 34	21 34	22 34	23 34	0 35		
16	*Antwerpen-Centraal*	6 24	7 24	8 24	9 24	10 24	11 24	12 24	13 24	14 24	15 24	16 24	17 24	18 24	19 24	20 24	21 24	22 24			
16	*Antwerpen-Berchem*	6 29	7 29	8 29	9 29	10 29	11 29	12 29	13 29	14 29	15 29	16 29	17 29	18 29	19 29	20 29	21 29	22 29			
28	**Hasselt**	7 37	8 37	9 37	10 37	11 37	12 37	13 37	14 37	15 37	16 37	17 37	18 37	19 37	20 37	21 37	22 37	23 37			
33	Kiewit	7 43	8 43	9 43	10 43	11 43	12 43	13 43	14 43	15 43	16 43	17 43	18 43	19 43	20 43	21 43	22 43	23 43			
37	Bokrijk	7 47	8 47	9 47	10 47	11 47	12 47	13 47	14 47	15 47	16 47	17 47	18 47	19 47	20 47	21 47	22 47	23 47			
44	**Genk** ○	7 52	8 52	9 52	10 52	11 52	12 52	13 52	14 52	15 52	16 52	17 52	18 52	19 52	20 52	21 52	22 52	23 52			

BOKRIJK

Openluchtmuseum

B-Dagtrip 108

21

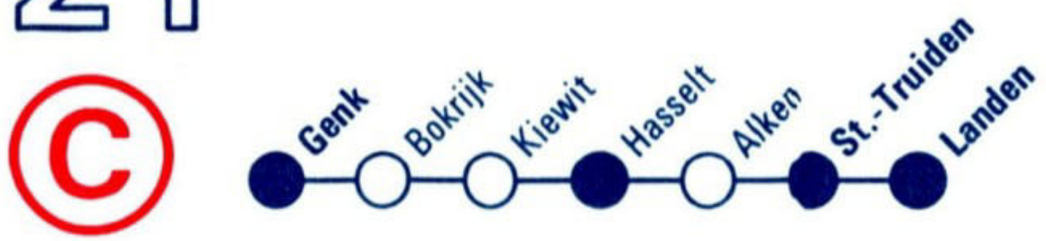

tab km			IC F 681	IC F 682	IC F 683	IC F 684	IC F 685	IC F 686	IC F 687	IC F 688	IC F 689	IC F 690	IC F 691	IC F 692	IC F 693	IC F 694	IC F 695	IC F 696	IC F 697
0	**Genk**			6 50	7 50	8 50	9 50	10 50	11 50	12 50	13 50	14 50	15 50	16 50	17 50	18 50	19 50	20 50	21 50
7	Bokrijk			6 55	7 55	8 55	9 55	10 55	11 55	12 55	13 55	14 55	15 55	16 55	17 55	18 55	19 55	20 55	21 55
11	Kiewit			6 59	7 59	8 59	9 59	10 59	11 59	12 59	13 59	14 59	15 59	16 59	17 59	18 59	19 59	20 59	21 59
16	**Hasselt**	○		7 05	8 05	9 05	10 05	11 05	12 05	13 05	14 05	15 05	16 05	17 05	18 05	19 05	20 05	21 05	22 05
16	*Antwerpen-Berchem*	○		*8 13*	*9 13*	*10 13*	*11 13*	*12 13*	*13 13*	*14 13*	*15 13*	*16 13*	*17 13*	*18 13*	*19 13*	*20 13*	*21 13*	*22 13*	*23 13*
16	*Antwerpen-Centraal*	○		*8 18*	*9 18*	*10 18*	*11 18*	*12 18*	*13 18*	*14 18*	*15 18*	*16 18*	*17 18*	*18 18*	*19 18*	*20 18*	*21 18*	*22 18*	*23 18*
16	**Hasselt**		6 08	7 08	8 08	9 08	10 08	11 08	12 08	13 08	14 08	15 08	16 08	17 08	18 08	19 08	20 08	21 08	22 08
22	Alken		|	|	|	|	|	|	|	|	|	|	|	|	|	|	|	|
33	**Sint-Truiden**		6 22	7 22	8 22	9 22	10 22	11 22	12 22	13 22	14 22	15 22	16 22	17 22	18 22	19 22	20 22	21 22	22 22
44	**Landen**	○	1 6 31	1 7 31	1 8 31	1 9 31	1 10 31	1 11 31	1 12 31	1 13 31	1 14 31	1 15 31	1 16 31	1 17 31	1 18 31	1 19 31	1 20 31	1 21 31	2 22 31
36	*Leuven*	○	6 55	7 55	8 55	9 55	10 55	11 55	12 55	13 55	14 55	15 55	16 55	17 55	18 55	19 55	20 55	21 55	22 55
36	*Brussel-Bruxelles Noord/Nord*	○	7 13	8 13	9 13	10 13	11 13	12 13	13 13	14 13	15 13	16 13	17 13	18 13	19 13	20 13	21 13	22 13	23 13
36	*Brussel-Bruxelles Centr.*	○	7 20	8 20	9 20	10 20	11 20	12 20	13 20	14 20	15 20	16 20	17 20	18 20	19 20	20 20	21 20	22 20	23 20
36	*Brussel-Bruxelles Zuid/Midi*	○	7 24	8 24	9 24	10 24	11 24	12 24	13 24	14 24	15 24	16 24	17 24	18 24	19 24	20 24	21 24	22 24	23 24
50a	*Gent-Sint-Pieters*	○	7 54	8 54	9 54	10 54	11 54	12 54	13 54	14 54	15 54	16 54	17 54	18 54	19 54	20 54	21 54	22 54	24 00
50a	*Brugge*	○	8 17	9 17	10 17	11 17	12 17	13 17	14 17	15 17	16 17	17 17	18 17	19 17	20 17	21 17	22 17	23 17	0 37
50a	*Blankenberge*	○	8 37	9 37	10 37	11 37	12 37	13 37	14 37	15 37	16 37	17 37	18 37	19 37	20 37	21 37	22 37		
50a	*Knokke*	○	8 41	9 41	10 41	11 41	12 41	13 41	14 41	15 41	16 41	17 41	18 41	19 41	20 41	21 41	22 41		

1 Zie verder tabellen 36, 50a.
2 Zie verder tabellen 36, 50, 50a.

1 Voir tableaux 36, 50a.
2 Voir tableaux 36, 50, 50a.

DE TREINKAART... Vlot langsheen de files !

25

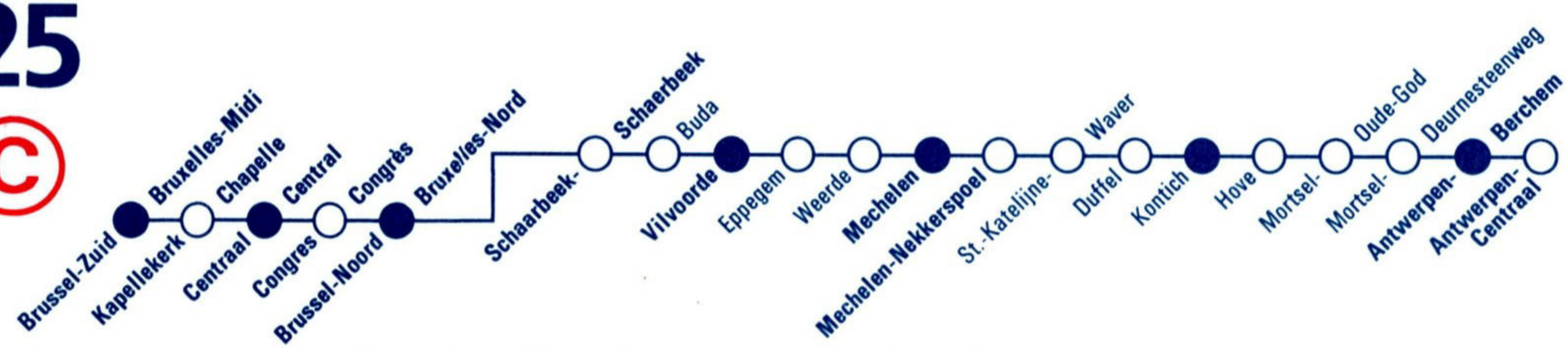

25

tab km		INT 289	L 6454	IC A 2478 ⑥ 2	L 6455	IC K 904	IC I 829	IC A 2479	L 6456	IC K 905	IC I 830	IC A 2480	L 6457	IC K 906	IC I 831	IC A 2481	L 6458	IC K 907	9309 3	IC I 832	IC A 2482
96	*Mons*	4 04		*5 06*			6 10	*6 10*			7 10	*7 10*			8 10	*8 10*				9 10	*9 10*
94	*Ath*					*5 49*				*6 49*				*7 49*				*8 49*	*8 49*		
94	*Enghien/Edingen*					*6 04*				*7 04*				*8 04*				*9 04*	*9 04*		
124	*Charleroi-Sud*			*5 18*				*6 18*				*7 18*				*8 18*					*9 18*
124	*Luttre*			*5 32*				*6 32*				*7 32*				*8 32*					*9 32*
124	*Nivelles*			*5 41*	5 48	*5 48*		*6 41*	6 48	*6 48*		*7 41*	7 48	*7 48*		*8 41*	8 48	*8 48*	*8 48*		*9 41*
124	*Braine-l'Alleud*			*5 50*	5 59	*5 59*		*6 50*	6 59	*6 59*		*7 50*	7 59	*7 59*		*8 50*	8 59	*8 59*	*8 59*		*9 50*
0	**Brussel-Bruxelles** Zuid/Midi	4 47	5 30	6 10	6 30	6 42	6 55	7 10	7 30	7 42	7 55	8 10	8 30	8 42	8 55	9 10	9 30	9 42	9 45	9 55	10 10
	Kap./Chap.	|	|	|	|	|	|	|	|	|	|	|	|	|	|	|	|	|	|
	Centr.	|	5 35	6 14	6 35	6 46	6 59	7 14	7 35	7 46	7 59	8 14	8 35	8 46	8 59	9 14	9 35	9 46	|	9 59	10 14
	Congr.	|	|	|	|	|	|	|	|	|	|	|	|	|	|	|	|	|	|
	Noord/Nord	4 55	5 42	6 19	6 42	6 51	7 04	7 19	7 42	7 51	8 04	8 19	8 42	8 51	9 04	9 19	9 42	9 51	|	10 04	10 19
6	**Schaarbeek/Schaerbeek**	|	5 45	|	6 45	|	7 09	|	7 45	|	8 09	|	8 45	|	9 09	|	9 45	|	|	10 09	|
11	Buda	|	|	|	|	|	|	|	|	|	|	|	|	|	|	|	|	|	|	|
13	**Vilvoorde**	|	5 50	|	6 50	|	7 15	|	7 50	|	8 15	|	8 50	|	9 15	|	9 50	|	|	10 15	|
17	Eppegem	|	5 54	|	6 54	|	|	|	7 54	|	|	|	8 54	|	|	|	9 54	|	|	|	|
19	Weerde	|	5 57	|	6 57	|	|	|	7 57	|	|	|	8 57	|	|	|	9 57	|	|	|	|
24	**Mechelen** ○	|	6 01	6 31	7 01	7 04	|	7 31	8 01	8 04	|	8 31	9 01	9 04	|	9 31	10 01	10 04	|	|	10 31
24	**Mechelen**	|	6 08	6 32	7 08	7 05	|	7 32	8 08	8 05	|	8 32	9 08	9 05	|	9 32	10 08	10 05	|	|	10 32
26	**Mechelen-Nekkerspoel**	|	6 11	|	7 11	|	|	|	8 11	|	|	|	9 11	|	|	|	10 11	|	|	|	|
30	Sint-Katelijne-Waver	|	6 16	|	7 16	|	|	|	8 16	|	|	|	9 16	|	|	|	10 16	|	|	|	|
33	Duffel	|	6 19	|	7 19	|	|	|	8 19	|	|	|	9 19	|	|	|	10 19	|	|	|	|
38	Kontich	|	6 24	|	7 24	|	|	|	8 24	|	|	|	9 24	|	|	|	10 24	|	|	|	|
40	Hove	|	6 27	|	7 27	|	|	|	8 27	|	|	|	9 27	|	|	|	10 27	|	|	|	|
42	Mortsel-Oude-God	|	6 30	|	7 30	|	|	|	8 30	|	|	|	9 30	|	|	|	10 30	|	|	|	|
43	Mortsel-Deurnesteenweg	|	6 32	|	7 32	|	|	|	8 32	|	|	|	9 32	|	|	|	10 32	|	|	|	|
45	**Antwerpen-Berchem**	1 5 29	6 36	6 46	7 36	7 20	|	7 46	8 36	8 20	|	8 46	9 36	9 20	|	9 46	10 36	10 20	1 10 27	|	10 46
48	**Antwerpen-Centraal** ○	|	6 39	1 6 49	7 39	7 23	|	1 7 49	8 39	8 23	|	1 8 49	9 39	9 23	|	1 9 49	10 39	10 23	|	|	1 10 49
12	*Roosendaal* ○	5 55	⑥ *7 21*	7 21	*8 21*	*8 18*	|	8 21	*9 21*	*9 18*	|	9 21	*10 21*	*10 18*	|	10 21	*11 21*	*11 18*	|	|	11 21
10	*Dordrecht* ○	|	⑥ *7 44*	7 44	*8 44*	|	|	8 44	*9 44*	|	|	9 44	*10 44*	|	|	10 44	*11 44*	|	|	|	11 44
10	*Rotterdam-C.S.* ○	6 47	⑥ *8 00*	8 00	*9 00*	|	|	9 00	*10 00*	|	|	10 00	*11 00*	|	|	11 00	*12 00*	|	|	|	12 00
10	*Den Haag-H.S.* ○	7 07	⑥ *8 19*	8 19	*9 19*	|	|	9 19	*10 19*	|	|	10 19	*11 19*	|	|	11 19	*12 19*	|	11 27	|	12 19
10	*Leiden* ○	|	⑥ *8 30*	8 30	*9 30*	|	|	9 30	*10 30*	|	|	10 30	*11 30*	|	|	11 30	*12 30*	|	11 44	|	12 30
10	*Schiphol* ○	|	⑥ *8 47*	8 47	*9 47*	|	|	9 47	*10 47*	|	|	10 47	*11 47*	|	|	11 47	*12 47*	|	12 10	|	12 47
10	*Amsterdam-C.S.* ○	8 02	⑥ *9 04*	9 04	*10 04*	|	|	10 04	*11 04*	|	|	11 04	*12 04*	|	|	12 04	*13 04*	|	12 27	|	13 04

tab km		L 6459	IC K 908	IC I 833	IC A 2483	L 6460	IC K 909	IC I 834	IC A 2484	L 6461	IC K 910	9321 ③	IC I 835	IC A 2485	L 6462	IC K 911	IC I 836	IC A 2486	L 6463	IC K 912	IC I 837
96	*Mons*			10 10	*10 10*			11 10	*11 10*				12 10	*12 10*			13 10	*13 10*			14 10
94	*Ath*		*9 49*				*10 49*				*11 49*	*11 49*				*12 49*				*13 49*	
94	*Enghien/Edingen*		*10 04*				*11 04*				*12 04*	*12 04*				*13 04*				*14 04*	
124	*Charleroi-Sud*				*10 18*				*11 18*					*12 18*				*13 18*			
124	*Luttre*				*10 32*				*11 32*					*12 32*				*13 32*			
124	*Nivelles*	9 48	*9 48*		*10 41*	10 48	*10 48*		*11 41*	11 48	*11 48*	*11 48*		*12 41*	12 48	*12 48*		*13 41*	13 48	*13 48*	
124	*Braine-l'Alleud*	9 59	*9 59*		*10 50*	10 59	*10 59*		*11 50*	11 59	*11 59*	*11 59*		*12 50*	12 59	*12 59*		*13 50*	13 59	*13 59*	
0	**Brussel-Bruxelles** Zuid/Midi	10 30	**10 42**	**10 55**	**11 10**	11 30	**11 42**	**11 55**	**12 10**	12 30	**12 42**	**12 45**	**12 55**	**13 10**	13 30	**13 42**	**13 55**	**14 10**	14 30	**14 42**	**14 55**
	Brussel-Bruxelles Kap./Chap.																				
	Brussel-Bruxelles Centr.	10 35	**10 46**	**10 59**	**11 14**	11 35	**11 46**	**11 59**	**12 14**	12 35	**12 46**		**12 59**	**13 14**	13 35	**13 46**	**13 59**	**14 14**	14 35	**14 46**	**14 59**
	Brussel-Bruxelles Congr.																				
	Brussel-Bruxelles Noord/Nord	10 42	**10 51**	**11 03**	**11 19**	11 42	**11 51**	**12 04**	**12 19**	12 42	**12 51**		**13 04**	**13 19**	13 42	**13 51**	**14 04**	**14 19**	14 42	**14 51**	**15 04**
6	**Schaarbeek/Schaerbeek**	10 45		**11 09**		11 45		**12 09**		12 45			**13 09**		13 45		**14 09**		14 45		**15 09**
11	Buda																				
13	**Vilvoorde**	10 50		**11 15**		11 50		**12 15**		12 50			**13 15**		13 50		**14 15**		14 50		**15 15**
17	Eppegem	10 54				11 54				12 54					13 54				14 54		
19	Weerde	10 57				11 57				12 57					13 57				14 57		
24	**Mechelen** O	11 01	**11 04**		**11 31**	12 01	**12 04**		**12 31**	13 01	**13 04**			**13 31**	14 01	**14 04**		**14 31**	15 01	**15 04**	
24	**Mechelen**	11 08	**11 05**		**11 32**	12 08	**12 05**		**12 32**	13 08	**13 05**			**13 32**	14 08	**14 05**		**14 32**	15 08	**15 05**	
26	**Mechelen-Nekkerspoel**	11 11				12 11				13 11					14 11				15 11		
30	Sint-Katelijne-Waver	11 16				12 16				13 16					14 16				15 16		
33	Duffel	11 19				12 19				13 19					14 19				15 19		
38	Kontich	11 24				12 24				13 24					14 24				15 24		
40	Hove	11 27				12 27				13 27					14 27				15 27		
42	Mortsel-Oude-God	11 30				12 30				13 30					14 30				15 30		
43	Mortsel-Deurnesteenweg	11 32				12 32				13 32					14 32				15 32		
45	**Antwerpen-Berchem**	11 36	**11 20**		**11 46**	12 36	**12 20**		**12 46**	13 36	**13 20**	[1] 13 27		**13 46**	14 36	**14 20**		**14 46**	15 36	**15 20**	
48	**Antwerpen-Centraal** O	11 39	**11 23**		[1] **11 49**	12 39	**12 23**		[1] **12 49**	13 39	**13 23**			[1] **13 49**	14 39	**14 23**		[1] **14 49**	15 39	**15 23**	
12	*Roosendaal* O	*12 21*	*12 18*		12 21	*13 21*	*13 18*		13 21	*14 21*	*14 18*			14 21	*15 21*	*15 18*		15 21	*16 21*	*16 18*	
10	*Dordrecht* O	*12 44*			12 44	*13 44*			13 44	*14 44*				14 44	*15 44*			15 44	*16 44*		
10	*Rotterdam-C.S.* O	*13 00*			13 00	*14 00*			14 00	*15 00*		14 26		15 00	*16 00*			16 00	*17 00*		
10	*Den Haag-H.S.* O	*13 19*			13 19	*14 19*			14 19	*15 19*		14 44		15 19	*16 19*			16 19	*17 19*		
10	*Leiden* O	*13 30*			13 30	*14 30*			14 30	*15 30*				15 30	*16 30*			16 30	*17 30*		
10	*Schiphol* O	*13 47*			13 47	*14 47*			14 47	*15 47*		15 10		15 47	*16 47*			16 47	*17 47*		
10	*Amsterdam-C.S.* O	*14 04*			14 04	*15 04*			15 04	*16 04*		15 27		16 04	*17 04*			17 04	*18 04*		

[1] Zie verder tabel 12.
[2] Rijdt ook op 15 aug, 1 en 11 nov 96, 1 en 8 mei 97.
[3] Verplichte plaatsreservering en Thalys vervoerbewijs.

[1] Voir tableau 12.
[2] Circule aussi les 15 août, 1 et 11 nov 96, 1 et 8 mai 97.
[3] Réservation et billet Thalys obligatoires.

25

25

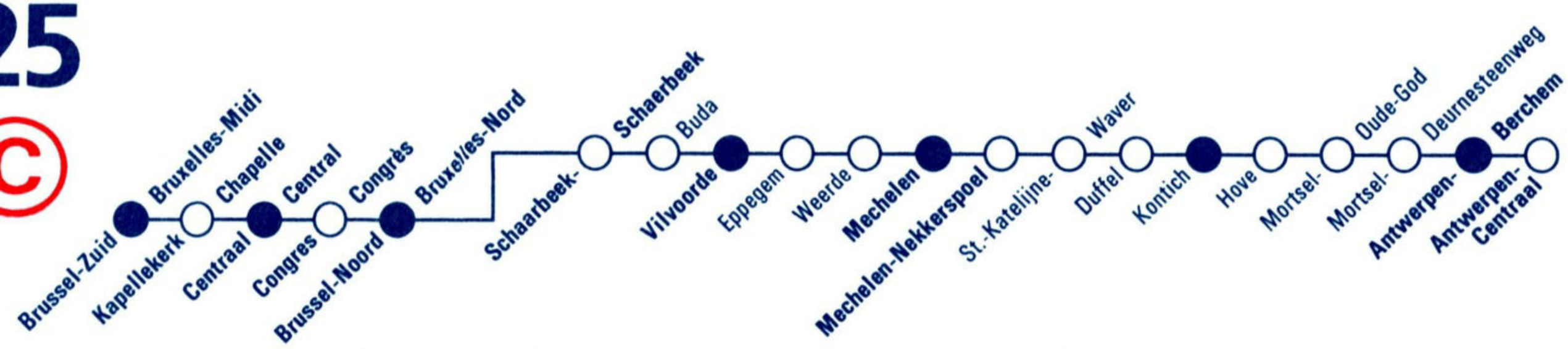

tab km			IC A 2487	L 6464	IC K 913	IC I 838	IC A 2488	L 6465	IC K 914	9337 ②	IC I 839	IC A 2489	L 6466	IC K 915	IC I 840	IC A 2490	L 6467	IC K 916	T 8835 ③✲	IC I 841	IC A 2491	L 6468
96	*Mons*		*14 10*			**15 10**	*15 10*				**16 10**	*16 10*			**17 10**	*17 10*				**18 10**	*18 10*	
94	*Ath*				*14 49*				*15 49*	*15 49*				*16 49*				*17 49*	*17 49*			
94	*Enghien/Edingen*				*15 04*				*16 04*	*16 04*				*17 04*				*18 04*	*18 04*			
124	*Charleroi-Sud*		*14 18*				*15 18*					*16 18*				*17 18*					*18 18*	
124	*Luttre*		*14 32*				*15 32*					*16 32*				*17 32*					*18 32*	
124	*Nivelles*		*14 41*	14 48	*14 48*		*15 41*	15 48	*15 48*	*15 48*		*16 41*	16 48	*16 48*		*17 41*	17 48	*17 48*			*18 41*	18 48
124	*Braine-l'Alleud*		*14 50*	14 59	*14 59*		*15 50*	15 59	*15 59*	*15 59*		*16 50*	16 59	*16 59*		*17 50*	17 59	*17 59*			*18 50*	18 59
0	**Brussel-Bruxelles**	**Zuid/Midi**	**15 10**	15 30	**15 42**	**15 58**	**16 10**	16 30	**16 42**	**16 45**	**16 58**	**17 10**	17 30	**17 42**	**17 55**	**18 10**	18 30	**18 42**	18 50	**18 55**	**19 10**	19 30
		Kap./Chap.	|	|	|	|	|	|	|	|	|	|	|	|	|	|	|	|	|	|
		Centr.	**15 14**	15 35	**15 46**	**16 02**	**16 14**	16 35	**16 46**	|	**17 02**	**17 14**	17 35	**17 46**	**17 59**	**18 14**	18 35	**18 46**	18 55	**18 59**	**19 14**	19 35
		Congr.	|	|	|	|	|	|	|	|	|	|	|	|	|	|	|	|	|	|
		Noord/Nord	**15 19**	15 42	**15 51**	**16 07**	**16 19**	16 42	**16 51**	|	**17 07**	**17 19**	17 42	**17 51**	**18 04**	**18 19**	18 42	**18 51**	19 00	**19 05**	**19 19**	19 42
6	**Schaarbeek/Schaerbeek**		|	15 45	|	**16 12**	|	16 45	|	|	**17 12**	|	17 45	|	**18 09**	|	18 45	|	19 06	**19 10**	|	19 45
11	Buda		|	|	|	|	|	|	|	|	|	|	|	|	|	|	|	|	|	|	|
13	**Vilvoorde**		|	15 50	|	**16 18**	|	16 50	|	|	**17 18**	|	17 50	|	**18 15**	|	18 50	|	19 14	**19 16**	|	19 50
17	Eppegem		|	15 54	|	|	|	16 54	|	|	|	|	17 54	|	|	|	18 54	|	|	|	|	19 54
19	Weerde		|	15 57	|	|	|	16 57	|	|	|	|	17 57	|	|	|	18 57	|	|	|	|	19 57
24	**Mechelen**	○	**15 31**	16 01	**16 04**	|	**16 31**	17 01	**17 04**	|	|	**17 31**	18 01	**18 04**	|	**18 31**	19 01	**19 04**	19 21	|	**19 31**	20 01
24	**Mechelen**		**15 32**	16 08	**16 05**	|	**16 32**	17 08	**17 05**	|	|	**17 32**	18 08	**18 05**	|	**18 32**	19 08	**19 05**	|	|	**19 32**	20 08
26	**Mechelen-Nekkerspoel**		|	16 11	|	|	|	17 11	|	|	|	|	18 11	|	|	|	19 11	|	|	|	|	20 11
30	Sint-Katelijne-Waver		|	16 16	|	|	|	17 16	|	|	|	|	18 16	|	|	|	19 16	|	|	|	|	20 16
33	Duffel		|	16 19	|	|	|	17 19	|	|	|	|	18 19	|	|	|	19 19	|	|	|	|	20 19
38	Kontich		|	16 24	|	|	|	17 24	|	|	|	|	18 24	|	|	|	19 24	|	|	|	|	20 24
40	Hove		|	16 27	|	|	|	17 27	|	|	|	|	18 27	|	|	|	19 27	|	|	|	|	20 27
42	Mortsel-Oude-God		|	16 30	|	|	|	17 30	|	|	|	|	18 30	|	|	|	19 30	|	|	|	|	20 30
43	Mortsel-Deurnesteenweg		|	16 32	|	|	|	17 32	|	|	|	|	18 32	|	|	|	19 32	|	|	|	|	20 32
45	**Antwerpen-Berchem**		**15 46**	16 36	**16 20**	|	**16 46**	17 36	**17 20**	◧ 17 27	|	**17 46**	18 36	**18 20**	|	**18 46**	19 36	**19 20**	|	|	**19 46**	20 36
48	**Antwerpen-Centraal**	○	◧ **15 49**	16 39	**16 23**	|	◧ **16 49**	17 39	**17 23**	|	|	◧ **17 49**	18 39	**18 23**	|	◧ **18 49**	19 39	**19 23**	|	|	◧ **19 49**	20 39
12	*Roosendaal*	○	**16 21**	*17 21*	*17 18*	|	**17 21**	*18 21*	*18 18*	|	|	**18 21**	*19 21*	*19 18*	|	**19 21**	*20 21*	*20 18*	|	|	**20 21**	*21 21*
10	*Dordrecht*	○	**16 44**	*17 44*	|	|	**17 44**	*18 44*	|	|	|	**18 44**	*19 44*	|	|	**19 44**	*20 44*	|	|	|	**20 44**	*21 44*
10	*Rotterdam-C.S.*	○	**17 00**	*18 00*	|	|	**18 00**	*19 00*	|	**18 26**	|	**19 00**	*20 00*	|	|	**20 00**	*21 00*	|	|	|	**21 00**	*22 00*
10	*Den Haag-H.S.*	○	**17 19**	*18 19*	|	|	**18 19**	*19 19*	|	**18 44**	|	**19 19**	*20 19*	|	|	**20 19**	*21 19*	|	|	|	**21 19**	*22 19*
10	*Leiden*	○	**17 30**	*18 30*	|	|	**18 30**	*19 30*	|	|	|	**19 30**	*20 30*	|	|	**20 30**	*21 30*	|	|	|	**21 30**	*22 30*
10	*Schiphol*	○	**17 47**	*18 47*	|	|	**18 47**	*19 47*	|	**19 10**	|	**19 47**	*20 47*	|	|	**20 47**	*21 47*	|	|	|	**21 47**	*22 47*
10	*Amsterdam-C.S.*	○	**18 04**	*19 04*	|	|	**19 04**	*20 04*	|	**19 27**	|	**20 04**	*21 04*	|	|	**21 04**	*22 04*	|	|	|	**22 04**	*23 04*

tab km			IC K 917	9349	IC I 842	IC A 2492	L 6469	IC K 918	T 8846	IC I 843	IC A 2493	L 6470	IC K 919	9357 †	IC I 844	IC A 2494	L 6471	IC K 920	IC A 2495	L 6472		
				2					4 ✲					2								
96	*Mons*				19 10	*19 10*				20 10	*20 10*			21 04	21 10	*21 10*			*22 09*			
94	*Ath*		*18 49*	*18 49*				*19 49*	*19 49*				*20 49*					*21 48*				
94	*Enghien/Edingen*		*19 04*	*19 04*				*20 04*	*20 04*				*21 04*					*22 03*				
124	*Charleroi-Sud*					*19 18*					*20 18*					*21 18*			*22 18*			
124	*Luttre*					*19 32*					*20 32*					*21 32*			*22 32*			
124	*Nivelles*		*18 48*	*18 48*		*19 41*	19 48	*19 48*	*19 48*		*20 41*	20 48	*20 48*			*21 41*	21 48	*21 48*	*22 41*	22 48		
124	*Braine-l'Alleud*		*18 59*	*18 59*		*19 50*	19 59	*19 59*	*19 59*		*20 50*	20 59	*20 59*			*21 50*	21 59	*21 59*	*22 50*	22 59		
0	**Brussel-Bruxelles** Zuid/Midi		19 42	19 45	19 55	20 10	20 30	20 42	20 48	20 55	21 10	21 30	21 42	21 54	21 55	22 10	22 30	22 42	23 10	23 30		
	Kap./Chap.																					
	Centr.		19 46		19 59	20 14	20 35	20 46	20 52	20 59	21 14	21 35	21 46		21 59	22 14	22 35	22 46	23 14	23 35		
	Congr.																					
	Noord/Nord		19 51		20 04	20 19	20 42	20 51	20 57	21 04	21 19	21 42	21 51		22 04	22 19	22 42	22 51	23 19	23 42		
6	**Schaarbeek/Schaerbeek**				20 09		20 45		21 01	21 09		21 45			22 09		22 45			23 45		
11	Buda																					
13	**Vilvoorde**				20 15		20 50		21 07	21 15		21 50			22 15		22 50			23 50		
17	Eppegem						20 54					21 54					22 54			23 54		
19	Weerde						20 57					21 57					22 57			23 58		
24	**Mechelen**	O	20 04			20 31	21 01	21 04	21 15		21 31	22 01	22 04			22 31	23 01	23 04	23 31	0 03		
24	**Mechelen**		20 05			20 32	21 08	21 05			21 32	22 10	22 05			22 32	23 08	23 05	23 32	0 04		
26	**Mechelen-Nekkerspoel**						21 11					22 12					23 11			0 06		
30	Sint-Katelijne-Waver						21 16					22 16					23 16			0 10		
33	Duffel						21 19					22 19					23 19			0 13		
38	Kontich						21 24					22 24					23 24			0 17		
40	Hove						21 27					22 27					23 27			0 20		
42	Mortsel-Oude-God						21 30					22 30					23 30			0 23		
43	Mortsel-Deurnesteenweg						21 32					22 32					23 32			0 25		
45	**Antwerpen-Berchem**		20 20	1 20 27		20 46	21 36	21 20			21 46	22 36	22 20			22 46	23 36	23 20	23 46	0 29		
48	**Antwerpen-Centraal**	O	20 23			1 20 49	21 39	21 23			1 21 49	22 39	22 23	22 36		1 22 49	23 39	23 23	1 23 49	0 32		
12	*Roosendaal*	O	*21 18*			21 21	*22 21*	*22 18*			22 21	*23 21*		*23 21*		23 21	*0 21*		0 21			
10	*Dordrecht*	O				21 44	*22 44*				22 44	*23 44*		*23 44*		23 44	*0 44*		0 44			
10	*Rotterdam-C.S.*	O		21 26		22 00	*23 00*				23 00	*24 00*		*24 00*		24 00	*1 00*		1 00			
10	*Den Haag-H.S.*	O		21 44		22 19	*23 19*				23 19											
10	*Leiden*	O				22 30	*23 30*				23 30											
10	*Schiphol*	O		22 10		22 47	*23 47*				23 47											
10	*Amsterdam-C.S.*	O		22 27		23 04	*0 04*				0 04											

1 Zie verder tabel 12.
2 Verplichte plaatsreservering en Thalys vervoerbewijs.
3 Herkomst Oostende 17 30.
4 Herkomst De Panne 19 12.

1 Voir tableau 12.
2 Réservation et billet Thalys obligatoires.
3 Origine Ostende 17 30.
4 Origine La Panne 19 12.

EEN DAG AAN ZEE / IN DE ARDENNEN

Het biljet voor een snipperdag aan zee of in de Ardennen tijdens de schoolvakanties.

Een dagje uit aan zee of in de Ardennen tijdens de week? Alleen, met uw gezin, of met vrienden. Met de formule «Een dag aan zee/in de Ardennen» begint uw uitstap al op de trein.
Uw biljet is één dag geldig. Heen- en terugreis dienen steeds dezelfde dag te gebeuren.
Reist u alleen? Dan krijgt u 40 %* korting.
Reist u in groep? Dan krijgt de eerste reiziger 40 %* korting.
De tweede tot zesde reiziger genieten 60 %* korting.
U betaalt slechts voor de eerste 150 km per traject. De kilometers daarbovenop krijgt u gratis.
Deze biljetten worden enkel verkocht tijdens bepaalde perioden.

Vraag de folder in uw station.

* Behalve op de vaste vergoeding van 25 F in 2de klas en 38,5 F in 1ste klas.

UN JOUR A LA MER / EN ARDENNE

Le billet aller-retour pour 1 jour d'évasion durant les vacances scolaires.

Envie de vous balader en forêt ou au bord de mer?
Seul, en famille ou entre amis?
Les billets aller-retours, valables 1 jour, vous proposent un tarif particulièrement avantageux:
- une réduction de 40 %* au voyageur individuel;
- et si vous voyagez à plusieurs:
  une réduction de 40 %* au premier voyageur;
  une réduction de 60 %* du deuxième au sixième voyageur.

Chaque voyageur paiera au maximum 150 km par trajet, les kilomètres supplémentaires étant gratuits.
Les billets «Un jour à la mer: en Ardenne» sont seulement vendus durant certaines périodes.

Demandez le dépliant dans votre gare.

* A l'exception de la redevance fixe de 25 F en 2e classe et de 38,5 F en 1re classe.

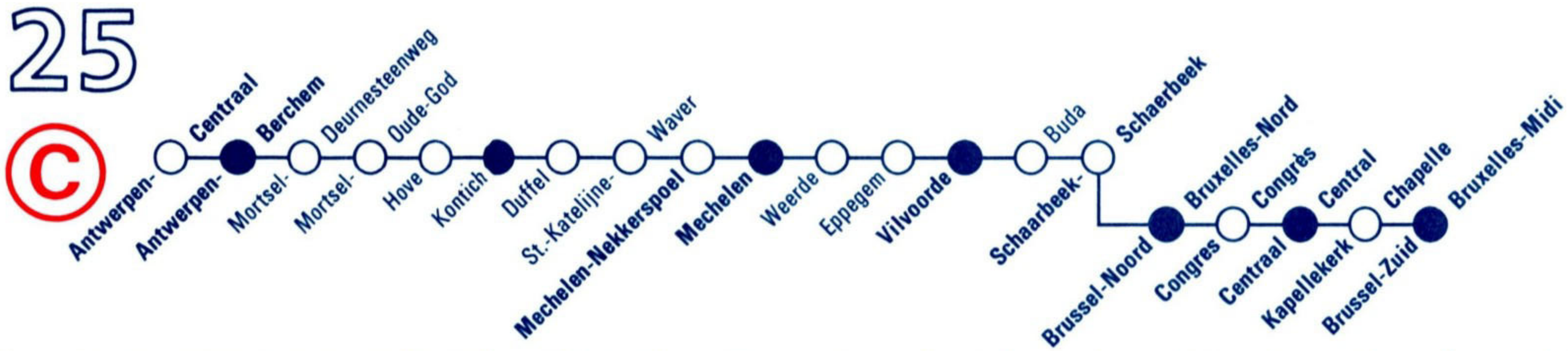

tab km			L 6478	IC A 2453 ⑥ 2	L 6479	IC K 928	IC A 2454 † 3	IC A 2454 ⑥ 2	IC I 806	L 6480	IC K 929	IC A 2455	IC I 807	T 8826 5☼	L 6481	9316 ⑥ 7 8
10	*Amsterdam-C.S.*															
10	*Schiphol*															
10	*Leiden*															
10	*Den Haag-H.S.*															
10	*Rotterdam-C.S.*							5 28		⑥ 5 28		6 28			6 28	
10	*Dordrecht*							5 42		⑥ 5 42		6 42			6 42	
12	*Roosendaal*							6 14		⑥ 6 14		7 14			7 14	
0	**Antwerpen-Centraal**		5 03	5 49	6 03	6 19	6 49	6 49		7 03	7 19	7 49			8 03	8 15
3	**Antwerpen-Berchem**		5 07	5 53	6 07	6 23	6 53	6 53		7 07	7 23	7 53			8 07	|
5	Mortsel-Deurnesteenweg		5 10	|	6 10	|	|	|		7 10	|	|			8 10	|
6	Mortsel-Oude-God		5 12	|	6 12	|	|	|		7 12	|	|			8 12	|
8	Hove		5 15	|	6 15	|	|	|		7 15	|	|			8 15	|
10	Kontich		5 18	|	6 18	|	|	|		7 18	|	|			8 18	|
15	Duffel		5 23	|	6 23	|	|	|		7 23	|	|			8 23	|
18	Sint-Katelijne-Waver		5 26	|	6 26	|	|	|		7 26	|	|			8 26	|
22	**Mechelen-Nekkerspoel**		5 32	|	6 32	|	|	|		7 32	|	|			8 32	|
24	**Mechelen**	O	5 34	6 07	6 34	6 37	7 07	7 07		7 34	7 37	8 07			8 34	|
24	**Mechelen**		5 41	6 09	6 41	6 38	7 09	7 09		7 41	7 38	8 09		8 26	8 41	|
29	Weerde		5 45	|	6 45	|	|	|		7 45	|	|		8 26	8 45	|
31	Eppegem		5 48	|	6 48	|	|	|		7 48	|	|			8 48	|
35	**Vilvoorde**		5 52	|	6 52	|	|	|	7 27	7 52	|	|	8 27	8 35	8 52	|
37	Buda		|	|	|	|	|	|	|	|	|	|	|	|	|	|
42	**Schaarbeek/Schaerbeek**		5 57	|	6 57	|	|	|	7 34	7 57	|	|	8 34	8 41	8 57	|
48	**Brussel-Bruxelles** Noord/Nord	O	6 00	6 21	7 00	6 51	7 21	7 21	7 38	8 00	7 51	8 21	8 38	8 44	9 00	|
	Congr.	O	|	|	|	|	|	|	|	|	|	|	|	|	|	|
	Centr.	O	6 07	6 26	7 07	6 56	7 26	7 26	7 43	8 07	7 56	8 26	8 43	8 49	9 07	|
	Kap./Chap.	O	|	|	|	|	|	|	|	|	|	|	|	|	|	|
	Zuid/Midi	O	1 6 12	6 30	1 7 12	7 00	7 30	7 30	4 7 47	1 8 12	8 00	8 30	4 8 47	6 8 53	1 9 12	9 8 55
124	*Braine-l'Alleud*	O	6 43	6 52	7 43	7 43	7 52	7 52		8 43	8 43	8 52			9 43	9 43
124	*Nivelles*	O	6 54	7 01	7 54	7 54	8 01	8 01		8 54	8 54	9 01			9 54	9 54
124	*Luttre*	O		7 10			8 10	8 10				9 10				
124	*Charleroi-Sud*	O		7 24			8 24	8 24				9 24				
94	*Enghien/Edingen*	O				7 38					8 38			9 38		9 38
94	*Ath*	O				7 53					8 53			9 53		9 53
96	*Mons*	O		7 32			8 32	8 32	8 32			9 32	9 32			

1 Zie verder tabel 124.
2 Rijdt ook op 15 aug, 1 en 11 nov 96, 1 en 8 mei 97.
3 Rijdt niet op 15 aug, 1 en 11 nov 96, 1 en 8 mei 97.
4 Zie verder tabellen 96, 78, 97.
5 Bestemming De Panne 10 30.
6 Zie verder tabellen 50, 50a, 73.
7 Rijdt ook op 15 aug 96.
8 Verplichte plaatsreservering en Thalys vervoerbewijs.
9 Zie verder tabel 96.

1 Voir tableau 124.
2 Circule aussi les 15 août, 1 et 11 nov 96, 1 et 8 mai 97.
3 Ne circule pas les 15 août, 1 et 11 nov 96, 1 et 8 mai 97.
4 Voir tableaux 96, 78, 97.
5 Destination La Panne 10 30.
6 Voir tableaux 50, 50a, 73.
7 Circule aussi le 15 août 96.
8 Réservation et billet Thalys obligatoires.
9 Voir tableau 96.

25

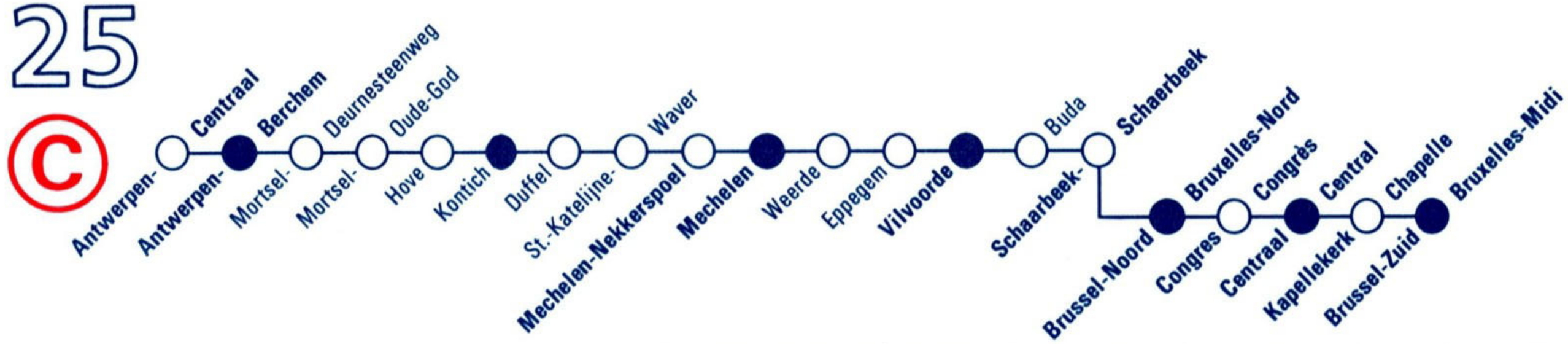

25

tab km			IC K 930	IC A 2456	IC I 808	T 8811	L 6482	9320	IC K 931	IC A 2457	IC I 809	L 6483	IC K 932	IC A 2458	IC I 810	L 6484	9328	IC K 933	IC A 2459	IC I 811	L 6485	IC K 934
						2 ✲		5									5					
10	*Amsterdam-C.S.*			6 30			*6 30*	7 19		7 30		*7 30*		8 30		*8 30*	9 19		9 30		*9 30*	
10	*Schiphol*			6 46			*6 46*	7 36		7 46		*7 46*		8 46		*8 46*	9 36		9 46		*9 46*	
10	*Leiden*			7 03			*7 03*			8 03		*8 03*		9 03		*9 03*			10 03		*10 03*	
10	*Den Haag-H.S.*			7 14			*7 14*	8 00		8 14		*8 14*		9 14		*9 14*	10 00		10 14		*10 14*	
10	*Rotterdam-C.S.*			7 32			*7 32*	8 18		8 32		*8 32*		9 32		*9 32*	10 18		10 32		*10 32*	
10	*Dordrecht*			7 48			*7 48*			8 48		*8 48*		9 48		*9 48*			10 48		*10 48*	
12	*Roosendaal*		⑥ *7 26*	8 14			*8 14*		*8 24*	9 14		*9 14*	*9 26*	10 14		*10 14*		*10 26*	11 14		*11 14*	*11 26*
0	**Antwerpen-Centraal**		8 19	8 49			9 03		9 19	9 49		10 03	10 19	10 49		11 03		11 19	11 49		12 03	12 19
3	**Antwerpen-Berchem**		8 23	8 53			9 07	9 17	9 23	9 53		10 07	10 23	10 53		11 07	11 17	11 23	11 53		12 07	12 23
5	Mortsel-Deurnesteenweg						9 10					10 10				11 10					12 10	
6	Mortsel-Oude-God						9 12					10 12				11 12					12 12	
8	Hove						9 15					10 15				11 15					12 15	
10	Kontich						9 18					10 18				11 18					12 18	
15	Duffel						9 23					10 23				11 23					12 23	
18	Sint-Katelijne-Waver						9 26					10 26				11 26					12 26	
22	**Mechelen-Nekkerspoel**						9 32					10 32				11 32					12 32	
24	**Mechelen**	O	8 37	9 07			9 34		9 37	10 07		10 34	10 37	11 07		11 34		11 37	12 07		12 34	12 37
24	**Mechelen**		8 38	9 09		9 18	9 41		9 38	10 09		10 41	10 38	11 09		11 41		11 38	12 09		12 41	12 38
29	Weerde						9 45					10 45				11 45					12 45	
31	Eppegem						9 48					10 48				11 48					12 48	
35	**Vilvoorde**				9 25	9 28	9 52				10 27	10 52			11 27	11 52				12 27	12 52	
37	Buda																					
42	**Schaarbeek/Schaerbeek**				9 34	9 36	9 57				10 34	10 57			11 34	11 57				12 34	12 57	
48	**Brussel-Bruxelles** Noord/Nord	O	8 51	9 21	9 38	9 40	10 00		9 51	10 21	10 38	11 00	10 51	11 21	11 38	12 00		11 51	12 21	12 38	13 00	12 51
	Congr.	O																				
	Centr.	O	8 56	9 26	9 43	9 46	10 07		9 57	10 26	10 43	11 07	10 56	11 26	11 43	12 07		11 56	12 26	12 43	13 07	12 56
	Kap./Chap.	O																				
	Zuid/Midi	O	9 00	9 30	1 9 47	3 9 50	4 10 12	6 9 57	10 00	10 30	1 10 47	4 11 12	11 00	11 30	1 11 47	4 12 12	6 11 57	12 00	12 30	1 12 47	4 13 12	13 00
124	*Braine-l'Alleud*	O	*9 43*	*9 52*			10 43	*10 43*	*10 43*	*10 52*		11 43	*11 43*	*11 52*		12 43	*12 43*	*12 43*	*12 52*		13 43	*13 43*
124	*Nivelles*	O	*9 54*	*10 01*			10 54	*10 54*	*10 54*	*11 01*		11 54	*11 54*	*12 01*		12 54	*12 54*	*12 54*	*13 01*		13 54	*13 54*
124	*Luttre*	O		*10 10*						*11 10*				*12 10*					*13 10*			
124	*Charleroi-Sud*	O		*10 24*						*11 24*				*12 24*					*13 24*			
94	*Enghien/Edingen*	O	*9 38*			*10 38*		*10 38*	*10 38*		*11 34*		*11 34*				*12 38*	*12 38*				*13 38*
94	*Ath*	O	*9 53*			*10 53*		*10 53*	*10 53*		*11 49*		*11 49*				*12 53*	*12 53*				*13 53*
96	*Mons*	O		*10 32*	10 32					*11 32*	11 32			*12 32*	12 32				*13 32*	13 32		

tab km			IC A 2460	IC I 812	L 6486	IC K 935	IC A 2461	IC I 813	L 6487	IC K 936	IC A 2462	IC I 814	L 6488	IC K 937	IC A 2463	IC I 815	L 6489	9348 5	IC K 938	IC A 2464	IC I 816	L 6490
10	*Amsterdam-C.S.*		10 30		*10 30*		11 30		*11 30*		12 30		*12 30*		13 30		*13 30*	14 19		14 30		*14 30*
10	*Schiphol*		10 46		*10 46*		11 46		*11 46*		12 46		*12 46*		13 46		*13 46*	14 36		14 46		*14 46*
10	*Leiden*		11 03		*11 03*		12 03		*12 03*		13 03		*13 03*		14 03		*14 03*			15 03		*15 03*
10	*Den Haag-H.S.*		11 14		*11 14*		12 14		*12 14*		13 14		*13 14*		14 14		*14 14*	15 00		15 14		*15 14*
10	*Rotterdam-C.S.*		11 32		*11 32*		12 32		*12 32*		13 32		*13 32*		14 32		*14 32*	15 18		15 32		*15 32*
10	*Dordrecht*		11 48		*11 48*		12 48		*12 48*		13 48		*13 48*		14 48		*14 48*			15 48		*15 48*
12	*Roosendaal*		12 14		*12 14*	*12 26*	13 14		*13 14*	*13 26*	14 14		*14 14*	*14 26*	15 14		*15 14*		*15 26*	16 14		*16 14*
0	**Antwerpen-Centraal**		12 49		13 03	13 19	13 49		14 03	14 19	14 49		15 03	15 19	15 49		16 03		16 19	16 49		17 03
3	**Antwerpen-Berchem**		12 53		13 07	13 23	13 53		14 07	14 23	14 53		15 07	15 23	15 53		16 07	16 17	16 23	16 53		17 07
5	Mortsel-Deurnesteenweg		|		13 10	|	|		14 10	|	|		15 10	|	|		16 10	|	|		17 10
6	Mortsel-Oude-God		|		13 12	|	|		14 12	|	|		15 12	|	|		16 12	|	|		17 12
8	Hove		|		13 15	|	|		14 15	|	|		15 15	|	|		16 15	|	|		17 15
10	Kontich		|		13 18	|	|		14 18	|	|		15 18	|	|		16 18	|	|		17 18
15	Duffel		|		13 23	|	|		14 23	|	|		15 23	|	|		16 23	|	|		17 23
18	Sint-Katelijne-Waver		|		13 26	|	|		14 26	|	|		15 26	|	|		16 26	|	|		17 26
22	**Mechelen-Nekkerspoel**		|		13 32	|	|		14 32	|	|		15 32	|	|		16 32	|	|		17 32
24	**Mechelen**	O	13 07		13 34	13 37	14 07		14 34	14 37	15 07		15 34	15 37	16 07		16 34		16 37	17 07		17 34
24	**Mechelen**		13 09		13 41	13 38	14 09		14 41	14 38	15 09		15 41	15 38	16 09		16 41		16 38	17 09		17 41
29	Weerde		|		13 45	|	|		14 45	|	|		15 45	|	|		16 45	|	|		17 45
31	Eppegem		|		13 48	|	|		14 48	|	|		15 48	|	|		16 48	|	|		17 48
35	**Vilvoorde**		|	13 27	13 52	|	|	14 27	14 52	|	|	15 27	15 52	|	|	16 27	16 52	|	|	17 27	17 52
37	Buda		|	|	|	|	|	|	|	|	|	|	|	|	|	|	|	|	|	|	|
42	**Schaarbeek/Schaerbeek**		|	13 34	13 57	|	|	14 34	14 57	|	|	15 34	15 57	|	|	16 34	16 57	|	|	17 34	17 57
48	**Brussel-Bruxelles** Noord/Nord	O	13 21	13 38	14 00	13 51	14 21	14 38	15 00	14 51	15 21	15 38	16 00	15 51	16 21	16 38	17 00		16 51	17 21	17 38	18 00
	Congr.	O	|	|	|	|	|	|	|	|	|	|	|	|	|	|	|	|	|	|	|
	Centr.	O	13 26	13 43	14 07	13 56	14 26	14 43	15 07	14 56	15 26	15 43	16 07	15 56	16 26	16 43	17 07		16 56	17 26	17 43	18 07
	Kap./Chap.	O	|	|	|	|	|	|	|	|	|	|	|	|	|	|	|	|	|	|	|
	Zuid/Midi	O	13 30	1 13 47	4 14 12	14 00	14 30	1 14 47	4 15 12	15 00	15 30	1 15 47	4 16 12	16 00	16 30	1 16 47	4 17 12	6 16 57	17 00	17 30	1 17 47	4 18 12
124	*Braine-l'Alleud*	O	*13 52*		14 43	*14 43*	*14 52*		15 43	*15 43*	*15 52*		16 43	*16 43*	*16 52*		17 43	*17 43*	*17 43*	*17 52*		18 43
124	*Nivelles*	O	*14 01*		14 54	*14 54*	*15 01*		15 54	*15 54*	*16 01*		16 54	*16 54*	*17 01*		17 54	*17 54*	*17 54*	*18 01*		18 54
124	*Luttre*	O	*14 10*				*15 10*				*16 10*				*17 10*					*18 10*		
124	*Charleroi-Sud*	O	*14 24*				*15 24*				*16 24*				*17 24*					*18 24*		
94	*Enghien/Edingen*	O		*14 34*		*14 34*				*15 38*				*16 38*		*17 34*		*17 34*	*17 34*		*18 34*	
94	*Ath*	O		*14 49*		*14 49*				*15 53*				*16 53*		*17 49*		*17 49*	*17 49*		*18 49*	
96	*Mons*	O	*14 32*	14 32			*15 32*	15 32			*16 32*	16 32			*17 32*	17 32				*18 32*	18 32	

1 Zie verder tabellen 96, 78, 97.
2 Bestemming Oostende 11 01.
3 Zie verder tabel 50a.
4 Zie verder tabel 124.
5 Verplichte plaatsreservering en Thalys vervoerbewijs.
6 Zie verder tabel 96.

1 Voir tableaux 96, 78, 97.
2 Destination Ostende 11 01.
3 Voir tableau 50a.
4 Voir tableau 124.
5 Réservation et billet Thalys obligatoires.
6 Voir tableau 96.

25

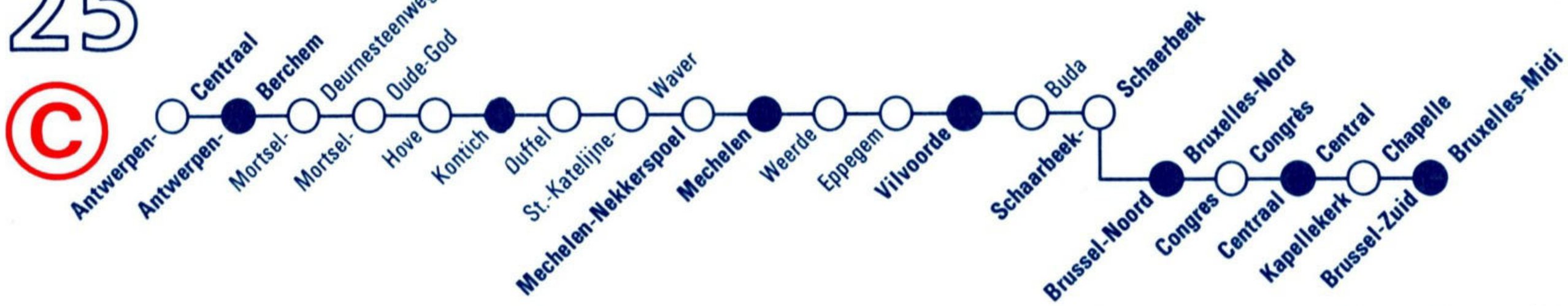

25

tab km			IC K 939	IC A 2465	IC I 817	L 6491	IC K 940	IC A 2466	IC I 818	L 6492	9360	IC K 941	IC A 2467	IC I 819	L 6493	IC K 942	IC A 2468	IC I 820	L 6494	IC K 943	IC A 2469	IC I 821
											3											
10	*Amsterdam-C.S.*			15 30		*15 30*		16 30		*16 30*	17 19		17 30		*17 30*		18 30		*18 30*		19 30	
10	*Schiphol*			15 46		*15 46*		16 46		*16 46*	17 36		17 46		*17 46*		18 46		*18 46*		19 46	
10	*Leiden*			16 03		*16 03*		17 03		*17 03*			18 03		*18 03*		19 03		*19 03*		20 03	
10	*Den Haag-H.S.*			16 14		*16 14*		17 14		*17 14*	18 00		18 14		*18 14*		19 14		*19 14*		20 14	
10	*Rotterdam-C.S.*			16 32		*16 32*		17 32		*17 32*	18 18		18 32		*18 32*		19 32		*19 32*		20 32	
10	*Dordrecht*			16 48		*16 48*		17 48		*17 48*			18 48		*18 48*		19 48		*19 48*		20 48	
12	*Roosendaal*		*16 26*	17 14		*17 14*	*17 26*	18 14		*18 14*		*18 26*	19 14		*19 14*	*19 26*	20 14		*20 14*	*20 26*	21 14	
0	**Antwerpen-Centraal**		17 19	17 49		18 03	18 19	18 49		19 03		19 19	19 49		20 03	20 19	20 49		21 03	21 19	21 49	
3	**Antwerpen-Berchem**		17 23	17 53		18 07	18 23	18 53		19 07	19 17	19 23	19 53		20 07	20 23	20 53		21 07	21 23	21 53	
5	Mortsel-Deurnesteenweg		|	|		18 10	|	|		19 10	|	|	|	20 10	|	|		21 10	|	|	
6	Mortsel-Oude-God		|	|		18 12	|	|		19 12	|	|	|	20 12	|	|		21 12	|	|	
8	Hove		|	|		18 15	|	|		19 15	|	|	|	20 15	|	|		21 15	|	|	
10	Kontich		|	|		18 18	|	|		19 18	|	|	|	20 18	|	|		21 18	|	|	
15	Duffel		|	|		18 23	|	|		19 23	|	|	|	20 23	|	|		21 23	|	|	
18	Sint-Katelijne-Waver		|	|		18 26	|	|		19 26	|	|	|	20 26	|	|		21 26	|	|	
22	**Mechelen-Nekkerspoel**		|	|		18 32	|	|		19 32	|	|	|	20 32	|	|		21 32	|	|	
24	**Mechelen**	O	17 37	18 07		18 34	18 37	19 07		19 34		19 37	20 07		20 34	20 37	21 07		21 34	21 37	22 07	
24	**Mechelen**		17 38	18 09		18 41	18 38	19 09		19 41		19 38	20 09		20 41	20 38	21 09		21 41	21 38	22 09	
29	Weerde		|	|		18 45	|	|		19 45	|	|	|	20 45	|	|		21 45	|	|	
31	Eppegem		|	|		18 48	|	|		19 48	|	|	|	20 48	|	|		21 48	|	|	
35	**Vilvoorde**		|	|	18 27	18 52	|	|	19 27	19 52	|	|	20 27	20 52	|	|	21 27	21 52	|	|	22 35
37	Buda		|	|	|	|	|	|	|	|	|	|	|	|	|	|	|	|	|	|	|
42	**Schaarbeek/Schaerbeek**		|	|	18 34	18 57	|	|	19 34	19 57	|	|	20 34	20 57	|	|	21 34	21 57	|	|	22 42
48	**Brussel-Bruxelles** Noord/Nord	O	17 51	18 21	18 38	19 00	18 51	19 21	19 38	20 00		19 51	20 21	20 38	21 00	20 51	21 21	21 38	22 00	21 51	22 21	22 45
	Congr.	O	|	|	|	|	|	|	|	|		|	|	|	|	|	|	|	|	|	|	|	|
	Centr.	O	17 56	18 26	18 43	19 07	18 56	19 26	19 43	20 07		19 56	20 26	20 43	21 07	20 56	21 26	21 43	22 07	21 56	22 26	22 51
	Kap./Chap.	O	|	|	|	|	|	|	|	|		|	|	|	|	|	|	|	|	|	|	|	|
	Zuid/Midi	O	18 00	18 30	1 18 47	2 19 12	19 00	19 30	1 19 47	2 20 12	4 19 57	20 00	20 30	1 20 47	2 21 12	21 00	21 30	5 21 47	2 22 12	22 00	22 30	5 22 55
124	*Braine-l'Alleud*	O	*18 43*	*18 52*		19 43	*19 43*	*19 52*		20 43	*20 43*	*20 43*	*20 52*		21 43	*21 43*	*21 52*		22 43	*22 43*	*22 52*	*23 43*
124	*Nivelles*	O	*18 54*	*19 01*		19 54	*19 54*	*20 01*		20 54	*20 54*	*20 54*	*21 01*		21 54	*21 54*	*22 01*		22 54	*22 54*	*23 01*	*23 54*
124	*Luttre*	O		*19 10*				*20 10*					*21 10*				*22 10*				*23 10*	
124	*Charleroi-Sud*	O		*19 24*				*20 24*					*21 24*				*22 24*				*23 24*	
94	*Enghien/Edingen*	O	*18 34*				*19 38*		*20 34*		*20 34*	*20 34*		*21 34*		*21 34*				*22 38*		*23 38*
94	*Ath*	O	*18 49*				*19 53*		*20 49*		*20 49*	*20 49*		*21 49*		*21 49*				*22 53*		*23 53*
96	*Mons*	O		*19 32*	19 32			*20 32*	20 32				*21 32*	21 32			*22 32*	22 32				23 47

tab km			L 6495	IC K 944	IC A 2470	L 6496	IC K 945	L 6497	INT 288
10	*Amsterdam-C.S.*		*19 30*		**20 30**	*20 30*		*21 30*	**22 15**
10	*Schiphol*		*19 46*		**20 46**	*20 46*		*21 46*	
10	*Leiden*		*20 03*		**21 03**	*21 03*		*22 03*	
10	*Den Haag-H.S.*		*20 14*		**21 14**	*21 14*		*22 14*	**23 04**
10	*Rotterdam-C.S.*		*20 32*		**21 32**	*21 32*		*22 32*	**23 34**
10	*Dordrecht*		*20 48*		**21 48**	*21 48*		*22 48*	
12	*Roosendaal*		*21 14*	*21 26*	**22 14**	*22 14*	*22 26*	*23 14*	**0 25**
0	**Antwerpen-Centraal**		22 03	**22 19**	**22 49**	23 03	**23 19**	0 03	
3	**Antwerpen-Berchem**		22 07	**22 23**	**22 53**	23 07	**23 23**	0 07	**0 54**
5	Mortsel-Deurnesteenweg		22 10	|	|	23 10	|	0 10	|
6	Mortsel-Oude-God		22 12	|	|	23 12	|	0 12	|
8	Hove		22 15	|	|	23 15	|	0 15	|
10	Kontich		22 18	|	|	23 18	|	0 18	|
15	Duffel		22 23	|	|	23 23	|	0 22	|
18	Sint-Katelijne-Waver		22 26	|	|	23 26	|	0 25	|
22	**Mechelen-Nekkerspoel**		22 32	|	|	23 32	|	0 29	|
24	**Mechelen**	O	22 34	**22 37**	**23 07**	23 34	**23 37**	0 31	|
24	**Mechelen**		22 41	**22 38**	**23 09**	23 41	**23 38**	0 32	|
29	Weerde		22 45	|	|	23 45	|	0 37	|
31	Eppegem		22 48	|	|	23 48	|	0 41	|
35	**Vilvoorde**		22 52	|	|	23 52	|	0 45	|
37	Buda		|	|	|	|	|	|	|
42	**Schaarbeek/Schaerbeek**		22 57	|	|	23 57	|	0 50	|
48	**Brussel-Bruxelles** Noord/Nord	O	23 00	**22 51**	**23 21**	24 00	**23 51**	0 53	**1 25**
	Congr.	O	|	|	|	|	|	|	|
	Centr.	O	23 07	**22 56**	**23 26**	0 07	**23 56**	0 58	|
	Kap./Chap.	O	|	|	|	|	|	|	|
	Zuid/Midi	O	[2] 23 12	**23 00**	**23 30**	0 12	**24 00**	1 03	[4] **1 34**
124	*Braine-l'Alleud*	O	23 43	*23 43*	*23 52*				
124	*Nivelles*	O	23 54	*23 54*	*0 01*				
124	*Luttre*	O			*0 10*				
124	*Charleroi-Sud*	O			*0 24*				
94	*Enghien/Edingen*	O		*23 38*					
94	*Ath*	O		*23 53*					
96	*Mons*	O							**2 17**

[1] Zie verder tabellen 96, 78, 97.
[2] Zie verder tabel 124.
[3] Verplichte plaatsreservering en Thalys vervoerbewijs.
[4] Zie verder tabel 96.
[5] Zie verder tabellen 96, 78.

[1] Voir tableaux 96, 78, 97.
[2] Voir tableau 124.
[3] Réservation et billet Thalys obligatoires.
[4] Voir tableau 96.
[5] Voir tableaux 96, 78.

BRUSSEL

Mini-Europe + Atomium

B-Dagtrip 181*

34

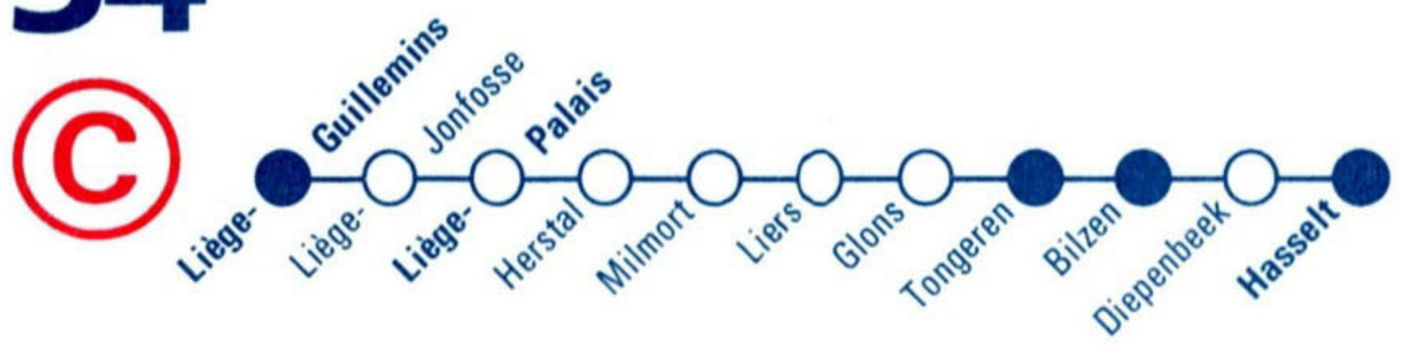

34

tab km			L 7828	IR c 1605	T 8901	IC J 878	IR c 1606	L 7229	L 7830	IC J 879	IR c 1607	IC J 880	IR c 1608	L 7231	L 7832	IC J 881	IR c 1609	IC J 882	IR c 1610	L 7233	L 7834	IC J 883
36	*Bruxelles-Brussel*	*Midi/Zuid*					*5 47*	*5 47*		*6 18*	*6 47*	*7 18*	*7 47*	*7 47*		*8 18*	*8 47*	*9 18*	*9 47*	*9 47*		*10 18*
36		*Centr.*					*5 52*	*5 52*		*6 22*	*6 52*	*7 22*	*7 52*	*7 52*		*8 22*	*8 52*	*9 22*	*9 52*	*9 52*		*10 22*
36		*Nord/Noord*					*5 57*	*5 57*		*6 29*	*6 57*	*7 29*	*7 57*	*7 57*		*8 29*	*8 57*	*9 29*	*9 57*	*9 57*		*10 29*
36	*Leuven*						*6 17*	*6 17*		*6 47*	*7 17*	*7 47*	*8 17*	*8 17*		*8 47*	*9 17*	*9 47*	*10 17*	*10 17*		*10 47*
0	**Liège-Guillemins**		5 35	**6 06**		**6 55**	**7 06**	7 19	7 38	**7 55**	**8 08**	**8 55**	**9 06**	9 19	9 38	**9 55**	**10 06**	**10 55**	**11 06**	11 19	11 38	**11 55**
1	Liège-Jonfosse		5 38	**6 10**		**6 59**	**7 10**	7 23	7 41	**7 59**	**8 12**	**8 59**	**9 10**	9 23	9 41	**9 59**	**10 10**	**10 59**	**11 10**	11 23	11 41	**11 59**
3	**Liège-Palais**		5 40	**6 13**		**7 02**	**7 13**	7 25	7 43	**8 02**	**8 15**	**9 02**	**9 13**	9 25	9 43	**10 02**	**10 13**	**11 02**	**11 13**	11 25	11 43	**12 02**
7	Herstal			**6 17**		**7 07**	**7 17**			**8 07**	**8 19**	**9 07**	**9 17**			**10 07**	**10 17**	**11 07**	**11 17**			**12 07**
11	Milmort			**6 22**		**7 12**	**7 22**			**8 12**	**8 24**	**9 12**	**9 22**			**10 12**	**10 22**	**11 12**	**11 22**			**12 12**
14	Liers			**6 25**		**7 15**	**7 25**			**8 15**	**8 27**	**9 15**	**9 25**			**10 15**	**10 25**	**11 15**	**11 25**			**12 15**
21	Glons			**6 32**			**7 32**				**8 34**		**9 32**				**10 32**		**11 32**			
27	Tongeren	○		**6 37**			**7 37**				**8 39**		**9 37**				**10 37**		**11 37**			
27	Tongeren			**6 38**	7 26		**7 38**				**8 40**		**9 38**				**10 38**		**11 38**			
37	Bilzen			**6 46**	7 35		**7 46**				**8 48**		**9 46**				**10 46**		**11 46**			
45	Diepenbeek			**6 53**	7 43		**7 53**				**8 55**		**9 53**				**10 53**		**11 53**			
53	**Hasselt**	○		**6 59** [1]	7 50 [3]		**7 59** [1]				**9 01** [1]		**9 59** [1]				**10 59** [1]		**11 59** [1]			
35	*Diest*	○		**7 25**	8 06		**8 26**				**9 26**		**10 26**				**11 26**		**12 26**			
35	*Aarschot*	○		**7 38**	8 20		**8 38**				**9 38**		**10 38**				**11 38**		**12 38**			
16	*Lier*	○		**8 02**	*9 02*		**9 02**				**10 02**		**11 02**				**12 02**		**13 02**			
16	*Antwerpen-Berchem*	○		**8 13**	*9 13*		**9 13**				**10 13**		**11 13**				**12 13**		**13 13**			
16	*Antwerpen-Centraal*	○		**8 18**	*9 18*		**9 18**				**10 18**		**11 18**				**12 18**		**13 18**			
36	*Leuven*	○		*7 55*	*8 55*		*8 55*				*9 55*		*10 55*				*11 55*		*12 55*			
36	*Bruxelles-Brussel*	*Nord/Noord* ○		*8 13*	*9 13*		*9 13*				*10 13*		*11 13*				*12 13*		*13 13*			
36		*Centr.* ○		*8 20*	*9 20*		*9 20*				*10 20*		*11 20*				*12 20*		*13 20*			
36		*Midi/Zuid* ○		*8 24*	*9 24*		*9 24*				*10 24*		*11 24*				*12 24*		*13 24*			

TONGEREN-HASSELT-MECHELEN-DENDERMONDE → BLANKENBERGE

TOERISTREIN – Alle dagen

tab km			IR c 1611	IC J 884	IR c 1612	L 7235	L 7836	IC J 885	IR c 1613	IC J 886	IR c 1614	L 7237	L 7838	IC J 887	IR c 1615	IC J 888	IR c 1616	L 7239	L 7840	IC J 889	IR c 1617	IC J 890
36	*Bruxelles-Brussel*	*Midi/Zuid*	*10 47*	*11 18*	*11 47*	*11 47*	*12 07*	*12 18*	*12 47*	*13 18*	*13 47*	*13 47*		*14 18*	*14 47*	*15 18*	*15 55*	*15 55*		*16 18*	*16 54*	*17 18*
36		*Centr.*	*10 52*	*11 22*	*11 52*	*11 52*		*12 22*	*12 52*	*13 22*	*13 52*	*13 52*		*14 22*	*14 52*	*15 22*	*15 52*	*15 52*		*16 22*	*16 58*	*17 22*
36		*Nord/Noord*	*10 57*	*11 29*	*11 57*	*11 57*	*12 16*	*12 29*	*12 57*	*13 29*	*13 57*	*13 57*		*14 29*	*14 57*	*15 29*	*16 03*	*16 03*		*16 29*	*17 03*	*17 29*
36	*Leuven*		*11 17*	*11 47*	*12 17*	*12 17*		*12 47*	*13 17*	*13 47*	*14 17*	*14 17*		*14 47*	*15 17*	*15 47*	*16 17*	*16 17*		*16 47*	*17 17*	*17 47*
0	**Liège-Guillemins**		12 06	12 55	13 06	13 19	13 38	13 55	14 06	14 55	15 06	15 19	15 38	15 55	16 06	16 55	17 06	17 19	17 38	17 55	18 06	18 55
1	Liège-Jonfosse		12 10	12 59	13 10	13 23	13 41	13 59	14 10	14 59	15 10	15 23	15 41	15 59	16 10	16 59	17 10	17 23	17 41	17 59	18 10	18 59
3	**Liège-Palais**		12 13	13 02	13 13	13 25	13 43	14 02	14 13	15 02	15 13	15 25	15 43	16 02	16 13	17 02	17 13	17 25	17 43	18 02	18 13	19 02
7	Herstal		12 17	13 07	13 17			14 07	14 17	15 07	15 17			16 07	16 17	17 07	17 17			18 07	18 17	19 07
11	Milmort		12 22	13 12	13 22			14 12	14 22	15 12	15 22			16 12	16 22	17 12	17 22			18 12	18 22	19 12
14	Liers		12 25	13 15	13 25			14 15	14 25	15 15	15 25			16 15	16 25	17 15	17 25			18 15	18 25	19 15
21	Glons		12 32		13 32				14 32		15 32				16 32		17 32				18 32	
27	Tongeren	O	12 37		13 37				14 37		15 37				16 37		17 37				18 37	
27	Tongeren		12 38		13 38				14 38		15 38				16 38		17 38				18 38	
37	Bilzen		12 46		13 46				14 46		15 46				16 46		17 46				18 46	
45	Diepenbeek		12 53		13 53				14 53		15 53				16 53		17 53				18 53	
53	**Hasselt**	O	[1] 12 59		[1] 13 59				[1] 14 59		[1] 15 59				[1] 16 59		[1] 17 59				[1] 18 59	
35	*Diest*	O	13 26		14 26				15 26		16 26				17 26		18 26				19 26	
35	*Aarschot*	O	13 38		14 38				15 38		16 38				17 38		18 38				19 38	
16	*Lier*	O	14 02		15 02				16 02		17 02				18 02		19 02				20 02	
16	*Antwerpen-Berchem*	O	14 13		15 13				16 13		17 13				18 13		19 13				20 13	
16	*Antwerpen-Centraal*	O	14 18		15 18				16 18		17 18				18 18		19 18				20 18	
36	*Leuven*	O	*13 55*		*14 55*				*15 55*		*16 55*				*17 55*		*18 55*				*19 55*	
36	*Bruxelles-Brussel* *Nord/Noord*	O	*14 13*		*15 13*				*16 13*		*17 13*				*18 13*		*19 13*				*20 13*	
36	*Centr.*	O	*14 20*		*15 20*				*16 20*		*17 20*				*18 20*		*19 20*				*20 20*	
36	*Midi/Zuid*	O	*14 24*		*15 24*				*16 24*		*17 24*				*18 24*		*19 24*				*20 24*	

[1] Zie verder tabellen 35, 16, 15.
[2] Bestemming Blankenberge 10 15.
[3] Zie verder tabellen 35, 53a, 53, 50a.

[1] Voir tableaux 35, 16, 15.
[2] Destination Blankenberge 10 15.
[3] Voir tableaux 35, 53a, 53, 50a.

BLEGNY

Le Domaine Touristique de Blégny

B-Excursion 132

34

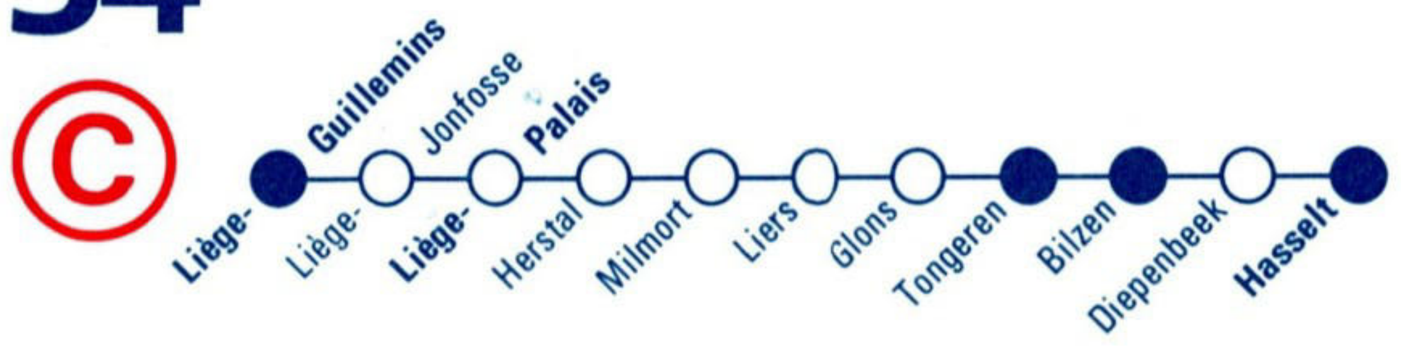

tab km		IR c 1618	L 7241	L 7842	IC J 891	IR c 1619	IC J 892	IR c 1620	L 7243	L 7844	IC J 893	IC J 894			
36	Bruxelles-Brussel Midi/Zuid	17 47	18 08		18 18	18 47	19 18	19 47	20 03		20 18	21 47			
36	Bruxelles-Brussel Centr.	17 52	18 12		18 22	18 52	19 22	19 52	19 52		20 22	21 52			
36	Bruxelles-Brussel Nord/Noord	17 57	18 17		18 29	18 57	19 29	19 57	20 12		20 29	21 57			
36	Leuven	18 17	18 17		18 47	19 17	19 47	20 17	20 17		20 47	22 17			
0	**Liège-Guillemins**	19 06	19 19	19 38	19 55	20 06	20 55	21 06	21 19	21 38	21 55	23 01			
1	Liège-Jonfosse	19 10	19 22	19 41	19 59	20 10	20 59	21 10	21 23	21 41	21 59	23 05			
3	**Liège-Palais**	19 13	19 24	19 43	20 02	20 13	21 02	21 13	21 25	21 43	22 02	23 08			
7	Herstal	19 17			20 07	20 17	21 07	21 17			22 07	23 13			
11	Milmort	19 22			20 12	20 22	21 12	21 22			22 12	23 18			
14	Liers	19 25			20 15	20 25	21 15	21 25			22 15	23 21			
21	Glons	19 32				20 32		21 32							
27	Tongeren ○	19 37				20 37		21 37							
27	Tongeren	19 38				20 38		21 38							
37	Bilzen	19 46				20 46		21 46							
45	Diepenbeek	19 53				20 53		21 53							
53	**Hasselt** ○	1 19 59				1 20 59		1 21 59							
35	*Diest* ○	20 26				21 26		22 26							
35	*Aarschot* ○	20 38				21 38		22 38							
16	*Lier* ○	21 02				22 02		23 02							
16	*Antwerpen-Berchem* ○	21 13				22 13		23 13							
16	*Antwerpen-Centraal* ○	21 18				22 18		23 18							
36	*Leuven* ○	20 55				21 55		22 55							
36	Bruxelles-Brussel Nord/Noord ○	21 13				22 13		23 13							
36	Bruxelles-Brussel Centr. ○	21 20				22 20		23 20							
36	Bruxelles-Brussel Midi/Zuid ○	21 24				22 24		23 24							

1 Zie verder tabellen 35, 16, 15.

1 Voir tableaux 35, 16, 15.

HASSELT

B-Excursion 163

Visite du Jardin Japonais et de 2 musées

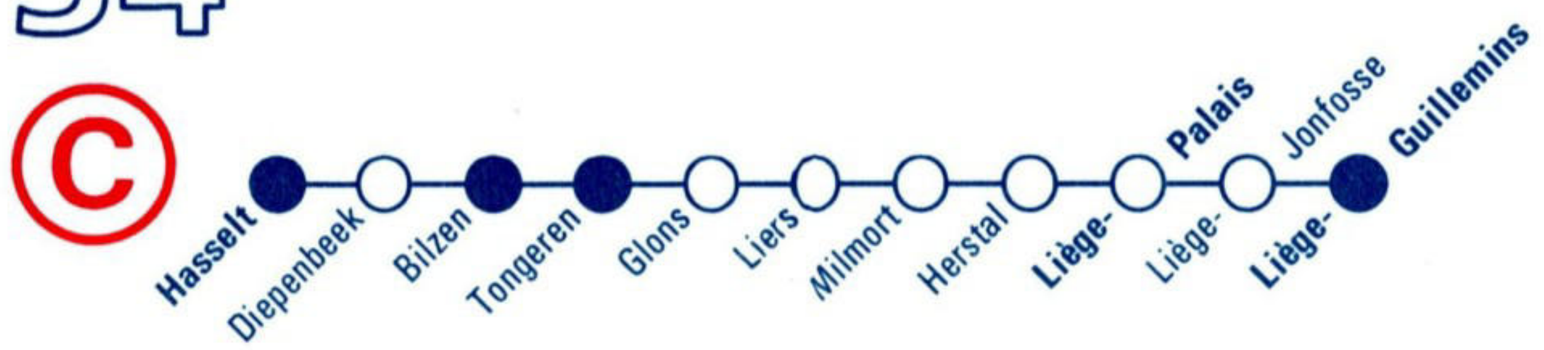

34

tab km			L 7803	L 7203	IR c 1627	IC J 856	IR c 1628	IC J 857	L 7805	L 7205	IR c 1629	IC J 858	IR c 1630	IC J 859	L 7807	L 7207	IR c 1631	IC J 860	IR c 1632	IC J 861	L 7809	L 7209
36	*Bruxelles-Brussel*	*Midi/Zuid*									*6 18*		*7 18*				*8 18*		*9 18*			
36		*Centr.*									*6 22*		*7 22*				*8 22*		*9 22*			
36		*Nord/Noord*									*6 29*		*7 29*				*8 29*		*9 29*			
36	*Leuven*										*6 47*		*7 47*				*8 47*		*9 47*			
16	*Antwerpen-Centraal*										6 24		7 24				8 24		9 24			
16	*Antwerpen-Berchem*										6 29		7 29				8 29		9 29			
16	*Lier*										6 40		7 40				8 40		9 40			
35	*Aarschot*										7 04		8 04				9 04		10 04			
35	*Diest*										7 16		8 16				9 16		10 16			
0	**Hasselt**				5 43		6 43				7 43		8 43				9 43		10 43			
8	Diepenbeek				5 49		6 49				7 49		8 49				9 49		10 49			
16	Bilzen				5 56		6 56				7 56		8 56				9 56		10 56			
26	Tongeren	O			6 04		7 04				8 04		9 04				10 04		11 04			
26	Tongeren				6 05		7 05				8 05		9 05				10 05		11 05			
32	Glons				6 10		7 10				8 10		9 10				10 10		11 10			
39	Liers				6 17	6 27	7 17	7 27			8 17	8 27	9 17	9 26			10 17	10 27	11 17	11 27		
42	Milmort				6 20	6 30	7 20	7 30			8 20	8 30	9 20	9 29			10 20	10 30	11 20	11 30		
46	Herstal				6 25	6 36	7 25	7 36			8 25	8 36	9 25	9 35			10 25	10 36	11 25	11 36		
50	**Liège-Palais**		5 59	6 12	6 30	6 41	7 30	7 41	7 59	8 13	8 30	8 41	9 30	9 40	9 59	10 13	10 30	10 41	11 30	11 41	11 59	12 13
52	Liège-Jonfosse		6 01	6 14	6 33	6 44	7 33	7 44	8 01	8 15	8 33	8 44	9 33	9 43	10 01	10 15	10 33	10 44	11 33	11 44	12 01	12 15
53	**Liège-Guillemins**	O	[1] 6 04	[2] 6 17	6 36	[3] 6 47	7 36	[3] 7 47	[1] 8 04	[2] 8 18	8 36	[3] 8 47	9 36	[3] 9 46	[1] 10 04	[2] 10 18	10 36	[3] 10 47	11 36	[3] 11 47	[1] 12 04	[2] 12 18
36	*Leuven*	O			*7 25*	*7 55*	*8 24*	*8 55*			*9 24*	*9 55*	*10 24*	*10 55*			*11 25*	*11 55*	*12 24*	*12 55*		
36	*Bruxelles-Brussel*	*Nord/Noord* O			*7 44*	*8 13*	*8 44*	*8 50*			*9 44*	*10 13*	*10 44*	*11 13*		*11 32*	*11 44*	*12 13*	*12 44*	*13 13*		
36		*Centr.* O			*7 50*	*8 20*	*8 50*	*9 20*			*9 50*	*10 20*	*10 50*	*11 20*		*11 38*	*11 50*	*12 20*	*12 50*	*13 20*		
36		*Midi/Zuid* O			⑥ *7 54*	*8 24*	*8 55*	*9 04*			*9 55*	*10 24*	*10 55*	*11 24*		*11 42*	*11 55*	*12 24*	*12 55*	*13 22*		

[1] Zie verder tabel 37.
[2] Zie verder tabel 43.
[3] Zie verder tabellen 125, 130, 118, 78, 94.

[1] Voir tableau 37.
[2] Voir tableau 43.
[3] Voir tableaux 125, 130, 118, 78, 94.

34

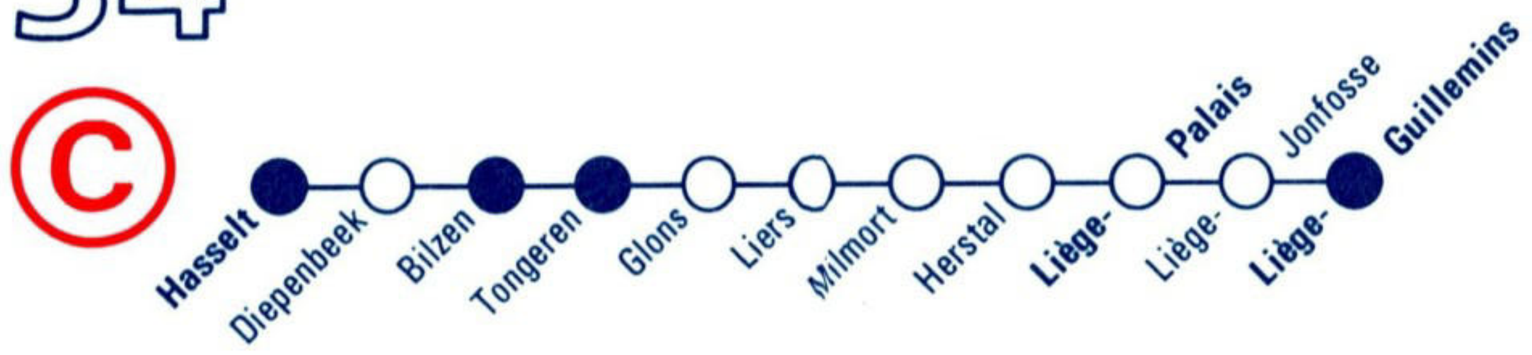

34

tab km			IR c 1633	IC J 862	IR c 1634	IC J 863	L 7811	L 7211	IR c 1635	IC J 864	IR c 1636	IC J 865	L 7813	L 7213	IR c 1637	IC J 866	IR c 1638	IC J 867	L 7815	L 7215	IR c 1639	IC J 868
36	Bruxelles-Brussel	Midi/Zuid	10 18		11 18				12 18		13 18				14 18		15 18				16 18	
36		Centr.	10 22		11 22				12 22		13 22				14 22		15 22				16 22	
36		Nord/Noord	10 29		11 29				12 29		13 29				14 29		15 29				16 29	
36	Leuven		10 47		11 47				12 47		13 47				14 47		15 47				16 47	
16	Antwerpen-Centraal		10 24		11 24				12 24		13 24				14 24		15 24				16 24	
16	Antwerpen-Berchem		10 29		11 29				12 29		13 29				14 29		15 29				16 29	
16	Lier		10 40		11 40				12 40		13 40				14 40		15 40				16 40	
35	Aarschot		11 04		12 04				13 04		14 04				15 04		16 04				17 04	
35	Diest		11 16		12 16				13 16		14 16				15 16		16 16				17 16	
0	**Hasselt**		11 43		12 43				13 43		14 43				15 43		16 43				17 43	
8	Diepenbeek		11 49		12 49				13 49		14 49				15 49		16 49				17 49	
16	Bilzen		11 56		12 56				13 56		14 56				15 56		16 56				17 56	
26	Tongeren	O	12 04		13 04				14 04		15 04				16 04		17 04				18 04	
26	Tongeren		12 05		13 05				14 05		15 05				16 05		17 05				18 05	
32	Glons		12 10		13 10				14 10		15 10				16 10		17 10				18 10	
39	Liers		12 17	12 27	13 17	13 27			14 17	14 27	15 17	15 27			16 17	16 27	17 17	17 27			18 17	18 27
42	Milmort		12 20	12 30	13 20	13 30			14 20	14 30	15 20	15 30			16 20	16 30	17 20	17 30			18 20	18 30
46	Herstal		12 25	12 36	13 25	13 36			14 25	14 36	15 25	15 36			16 25	16 36	17 25	17 36			18 25	18 36
50	**Liège-Palais**		12 30	12 41	13 30	13 41	13 59	14 13	14 30	14 41	15 30	15 41	15 59	16 13	16 30	16 41	17 30	17 41	17 59	18 13	18 30	18 41
52	Liège-Jonfosse		12 33	12 44	13 33	13 44	14 01	14 15	14 33	14 44	15 33	15 44	16 01	16 15	16 33	16 44	17 33	17 44	18 01	18 15	18 33	18 44
53	**Liège-Guillemins**	O	12 36	1 12 47	13 36	1 13 47	2 14 04	3 14 18	14 36	1 14 47	15 36	1 15 47	2 16 04	3 16 18	16 36	1 16 47	17 36	1 17 47	2 18 04	3 18 18	18 36	1 18 47
36	Leuven	O	13 24	13 55	14 24	14 55			15 24	15 55	16 24	16 55			17 24	17 55	18 24	18 55			19 24	19 55
36	Bruxelles-Brussel	Nord/Noord O	13 44	14 13	14 44	15 13			15 44	15 48	16 44	17 13			17 44	18 13	18 44	19 13			19 44	20 13
36		Centr. O	13 50	14 20	14 50	15 20			15 50	15 53	16 50	17 20			17 50	18 20	18 50	19 20			19 50	20 20
36		Midi/Zuid O	13 55	14 24	14 55	15 24			15 55	15 57	16 55	17 24			17 55	18 24	18 55	19 24			19 55	20 24

HERENTALS

Bobbejaanland

B-Excursion 139

tab km			IR c 1640	IC J 869	L 7817	L 7217	IR c 1641	IC J 870	IR c 1642	IC J 871	L 7219	L 7819	IC J 872	T 8921	IR c 1643
														7 ☼	
36	Bruxelles-Brussel	Midi/Zuid	17 18				18 18		19 18					19 18	20 18
36		Centr.	17 22				18 22		19 22					19 22	20 22
36		Nord/Noord	17 29				18 29		19 29					19 29	20 29
36	Leuven		17 47				18 47		19 47					19 47	20 47
16	Antwerpen-Centraal		17 24				18 24		19 24					19 24	20 24
16	Antwerpen-Berchem		17 29				18 29		19 29					19 29	20 29
16	Lier		17 40				18 40		19 40					19 40	20 40
35	Aarschot		18 04				19 04		20 04					20 14	21 04
35	Diest		18 16				19 16		20 16					20 28	21 16
0	**Hasselt**		18 43				19 43		20 43					20 46	21 43
8	Diepenbeek		18 49				19 49		20 49					20 52	21 49
16	Bilzen		18 56				19 56		20 56					21 00	21 56
26	Tongeren	O	19 04				20 04		21 04					21 09	22 04
26	Tongeren		19 05				20 05		21 05						
32	Glons		19 10				20 10		21 10						
39	Liers		19 17	19 27			20 17	20 27	21 17	21 27			22 27		
42	Milmort		19 20	19 30			20 20	20 30	21 20	21 30			22 30		
46	Herstal		19 25	19 36			20 25	20 36	21 25	21 36			22 36		
50	**Liège-Palais**		19 30	19 41	19 59	20 13	20 30	20 41	21 30	21 41	22 13	22 22	22 41		
52	Liège-Jonfosse		19 33	19 44	20 01	20 15	20 33	20 44	21 33	21 44	22 15	22 25	22 44		
53	**Liège-Guillemins**	O	19 36	1 19 47	2 20 04	3 20 18	20 36	4 20 47	21 36	5 21 47	3 22 18	2 22 28	6 22 47		
36	Leuven	O	20 24	20 55			21 24	21 55	22 24	22 55			23 58		
36	Bruxelles-Brussel	Nord/Noord O	20 44	21 13			21 44	22 13	22 44	23 13			0 15		
36		Centr. O	20 50	21 20			21 50	22 20	22 50	23 20			0 20		
36		Midi/Zuid O	20 55	21 24			21 55	22 24	22 55	23 24			0 24		

1 Zie verder tabellen 125, 130, 118, 78, 94.
2 Zie verder tabel 37.
3 Zie verder tabel 43.
4 Zie verder tabellen 125, 130, 118, 78.
5 Zie verder tabellen 125, 130.
6 Zie verder tabel 125.
7 Herkomst Blankenberge 18 19.

1 Voir tableaux 125, 130, 118, 78, 94.
2 Voir tableau 37.
3 Voir tableau 43.
4 Voir tableaux 125, 130, 118, 78.
5 Voir tableaux 125, 130.
6 Voir tableau 125.
7 Origine Blankenberge 18 19.

Pour se jouer des embouteillages !

LA CARTE TRAIN

35



35

tab km			L 6230	L 6879	IR c 1629	L 6231	IR c 1630	L 6232	L 6881	IR c 1631	L 6233	IR c 1632	L 6234	L 6883	IR c 1633	L 6235	IR c 1634	L 6236	L 6885	IR c 1635	L 6237	IR c 1636
53a	*Mechelen*							*7 41*	*7 41*		*8 41*		*9 41*	*9 41*		*10 41*		*11 41*	*11 41*		*12 41*	
36	*Brussel- Zuid/Midi*			*5 47*		*6 18*		*7 18*	*7 47*		*8 18*		*9 18*	*9 47*		*10 18*		*11 18*	*11 47*		*12 18*	
36	*Brussel- Centr.*			*5 52*		*6 22*		*7 22*	*7 52*		*8 22*		*9 22*	*9 52*		*10 22*		*11 22*	*11 52*		*12 22*	
36	*Bruxelles Noord/Nord*			*5 57*		*6 29*		*7 29*	*7 57*		*8 29*		*9 29*	*9 57*		*10 29*		*11 29*	*11 57*		*12 29*	
0	**Leuven**		6 04	6 24		7 04		8 04	8 24		9 04		10 04	10 24		11 04		12 04	12 24		13 04	
9	Wezemaal		|	|		|		|	|		|		|	|		|	|		|	|		|	
16	**Aarschot**	O	1 6 15	6 35		1 7 15		1 8 15	8 35		1 9 15		1 10 15	10 35		1 11 15		1 12 15	12 35		1 13 15	
16	*Lier*	O	6 42	*7 02*		7 42		8 42	*9 02*		9 42		10 42	*11 02*		11 42		12 42	*13 02*		13 42	
16	*Antwerpen-Berchem*	O	6 56	*7 13*		7 56		8 56	*9 13*		9 56		10 56	*11 13*		11 56		12 56	*13 13*		13 56	
16	*Antwerpen-Centraal*	O	7 01	*7 18*		8 01		9 01	*9 18*		10 01		11 01	*11 18*		12 01		13 01	*13 18*		14 01	
16	*Antwerpen-Centraal*				**6 24**		**7 24**		*7 41*	**8 24**		**9 24**		*9 41*	**10 24**		**11 24**		*11 41*	**12 24**		**13 24**	
16	*Antwerpen-Berchem*				**6 29**		**7 29**		*7 46*	**8 29**		**9 29**		*9 46*	**10 29**		**11 29**		*11 46*	**12 29**		**13 29**	
16	*Lier*				**6 40**		**7 40**		*8 00*	**8 40**		**9 40**		*10 00*	**10 40**		**11 40**		*12 00*	**12 40**		**13 40**	
16	**Aarschot**			6 37	**7 04**		**8 04**		8 37	**9 04**		**10 04**		10 37	**11 04**		**12 04**		12 37	**13 04**		**14 04**	
19	Langdorp			6 40	|		|		8 40	|		|		10 40	|		|		12 40	|		|	
25	Testelt			6 45	|		|		8 45	|		|		10 45	|		|		12 45	|		|	
28	Zichem			6 49	|		|		8 49	|		|		10 49	|		|		12 49	|		|	
33	**Diest**			6 54	**7 16**		**8 16**		8 54	**9 16**		**10 16**		10 54	**11 16**		**12 16**		12 54	**13 16**		**14 16**	
43	Schulen			7 01	|		|		9 01	|		|		11 01	|		|		13 01	|		|	
54	**Hasselt**	O		7 10	2 **7 29**		2 **8 29**		9 10	2 **9 29**		2 **10 29**		11 10	2 **11 29**		2 **12 29**		13 10	2 **13 29**		2 **14 29**	
34	*Liège-Guillemins*	O			**8 36**		**9 36**			**10 36**		**11 36**			**12 36**		**13 36**			**14 36**		**15 36**	
21	*Genk*	O			*7 52*		*8 52*			*9 52*		*10 52*			*11 52*		*12 52*			*13 52*		*14 52*	

LEUVEN

B-Dagtrip 167*

Cinema Super City Leuven

tab km			L 6238	L 6887	IR c 1637	L 6239	IR c 1638	L 6240	L 6889	IR c 1639	L 6241	IR c 1640	L 6242	L 6891	IR c 1641	L 6243	IR c 1642	T 8921	L 6244	T 8837	L 6893	L 6893
																		3 ✲		4 ✲	5	✲
53a	*Mechelen*		*13 41*	*13 41*		*14 41*		*15 41*	*15 41*		*16 41*		*17 41*	*17 41*		*18 41*		19 45	*19 41*	*19 41*	*19 41*	
36	*Brussel-Zuid/Midi*		*13 18*	*13 47*		*14 18*		*15 18*	*15 47*		*16 18*		*17 18*	*17 47*		*18 18*			*19 18*	19 49	*19 47*	*19 49*
36	*Bruxelles Centr.*		*13 22*	*13 52*		*14 22*		*15 22*	*15 52*		*16 22*		*17 22*	*17 52*		*18 22*			*19 22*	19 53	*19 52*	*19 53*
36	*Noord/Nord*		*13 29*	*13 57*		*14 29*		*15 29*	*15 57*		*16 29*		*17 29*	*17 57*		*18 29*			*19 29*	19 58	*19 57*	*19 58*
0	**Leuven**		14 04	14 24		15 04		16 04	16 24		17 04		18 04	18 24		19 04			20 04	20 23	20 24	20 26
9	Wezemaal		|	|		|		|	|		|		|	|			|	|	|	|	|
16	**Aarschot**	○	1 14 15	14 35		1 15 15		1 16 15	16 35		1 17 15		1 18 15	18 35		1 19 15		20 13	1 20 15	20 34	20 35	20 37
16	*Lier*	○	14 42	*15 02*		15 42		16 42	*17 02*		17 42		18 42	*19 02*		19 42			20 42	*21 02*	*21 02*	*21 02*
16	*Antwerpen-Berchem*	○	14 56	*15 13*		15 56		16 56	*17 13*		17 56		18 56	*19 13*		19 56			20 56	*21 13*	*21 13*	*21 13*
16	*Antwerpen-Centraal*	○	15 01	*15 18*		16 01		17 01	*17 18*		18 01		19 01	*19 18*		20 01			21 01	*21 18*	*21 18*	*21 18*
16	*Antwerpen-Centraal*			*13 41*	**14 24**		**15 24**		*15 41*	**16 24**		**17 24**		*17 41*	**18 24**		**19 24**	*19 30*		*19 41*	*19 41*	*19 41*
16	*Antwerpen-Berchem*			*13 46*	**14 29**		**15 29**		*15 46*	**16 29**		**17 29**		*17 46*	**18 29**		**19 29**	*19 29*		*19 46*	*19 46*	*19 46*
16	*Lier*			*14 00*	**14 40**		**15 40**		*16 00*	**16 40**		**17 40**		*18 00*	**18 40**		**19 40**	*19 49*		*20 00*	*20 00*	*20 00*
16	**Aarschot**			14 37	**15 04**		**16 04**		16 37	**17 04**		**18 04**		18 37	**19 04**		**20 04**	20 14		20 35	20 37	20 39
19	Langdorp			14 40	|		|		16 40	|		|	18 40	|		|	|		|	20 40	20 42
25	Testelt			14 45	|		|		16 45	|		|	18 45	|		|	20 21		|	20 45	20 47
28	Zichem			14 49	|		|		16 49	|		|	18 49	|		|	|		|	20 49	20 51
33	**Diest**			14 54	**15 16**		**16 16**		16 54	**17 16**		**18 16**		18 54	**19 16**		**20 16**	20 28		20 48	20 54	20 56
43	Schulen			15 01	|		|		17 01	|		|	19 01	|		|	|		|	21 01	21 03
54	**Hasselt**	○		15 10	2 **15 29**		2 **16 29**		17 10	2 **17 29**		2 **18 29**		19 10	2 **19 29**		2 **20 29**	2 20 43		21 03	21 10	21 12
34	*Liège-Guillemins*	○			**16 36**		**17 36**			**18 36**		**19 36**			**20 36**		**21 36**						
21	*Genk*	○			*15 52*		*16 52*			*17 52*		*18 52*			*19 52*		*20 52*						*21 52*

1 Zie verder tabellen 16, 15.
2 Zie verder tabel 34.
3 Herkomst Blankenberge 18 19.
4 Herkomst Oostende 18 37.
5 Rijdt niet tijdens de rijperiode van de toeristentreinen.

1 Voir tableaux 16, 15.
2 Voir tableau 34.
3 Origine Blankenberge 18 19.
4 Origine Ostende 18 37.
5 Ne circule pas pendant la période de circulation des trains touristiques.

HASSELT-DIEST-AARSCHOT-LEUVEN → OOSTENDE

TOERISTENTREIN - Tijdens het weekend

NIEUW !

35



tab km			IR c 1643	L 6245	IR c 1644	L 6246	IR c 1645		
53a	*Mechelen*			*20 41*		*21 41*			
36	*Brussel-Bruxelles Zuid/Midi*			*20 18*		*21 18*			
36	*Brussel-Bruxelles Centr.*			*20 22*		*21 22*			
36	*Brussel-Bruxelles Noord/Nord*			*20 29*		*21 29*			
0	**Leuven**			21 04		22 04			
9	Wezemaal			|		|		
16	**Aarschot**	O		2 21 15		22 15			
16	*Lier*	O		21 42					
16	*Antwerpen-Berchem*	O		21 56					
16	*Antwerpen-Centraal*	O		22 01					
16	*Antwerpen-Centraal*		**20 24**		**21 24**		**22 24**		
16	*Antwerpen-Berchem*		**20 29**		**21 29**		**22 29**		
16	*Lier*		**20 40**		**21 40**		**22 40**		
16	**Aarschot**		**21 04**		**22 04**		**23 04**		
19	Langdorp		|		|		|		
25	Testelt		|		|		|		
28	Zichem		|		|		|		
33	**Diest**		**21 16**		**22 16**		**23 16**		
43	Schulen		|		|		|		
54	**Hasselt**	O	1 21 29		**22 29**		**23 29**		
34	*Liège-Guillemins*	O							
21	*Genk*	O	*21 52*		*22 52*		*23 52*		

1 Zie verder tabel 34.
2 Zie verder tabellen 16, 15.

1 Voir tableau 34.
2 Voir tableaux 16, 15.

MECHELEN

B-Dagtrip 147

Met de boot naar het Dierenpark Planckendael

35

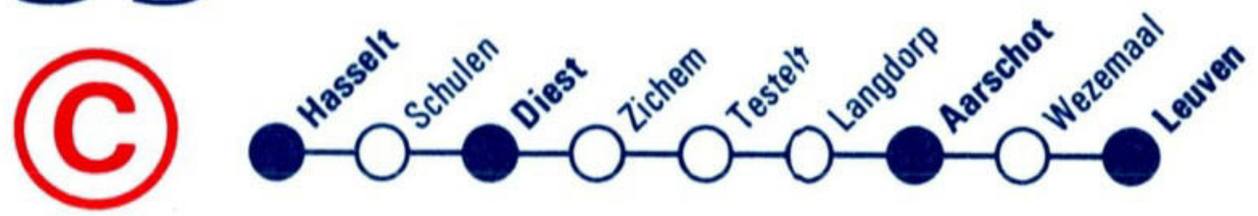

tab km			IR c 1604	L 6204	IR c 1605	T 8806	L 6855	T 8901	L 6205	IR c 1606	L 6206	IR c 1607	L 6857	L 6207	IR c 1608	L 6208	IR c 1609	L 6859	L 6209	IR c 1610	L 6210	IR c 1611
						2 ✲		5 ✲															
21	*Genk*				*6 50*	*6 50*				*7 50*		*8 50*			*9 50*		*10 50*			*11 50*		*12 50*
34	*Liège-Guillemins*				6 06	*6 06*				7 06		8 08			9 06		10 06			11 06		12 06
0	**Hasselt**		6 11		7 12	7 22	7 32	7 52		8 13		9 13	9 32		10 13		11 13	11 32		12 13		13 13
11	Schulen		|		|	|	7 41	|		|		|	9 41		|		|	11 41		|		|
21	**Diest**		6 27		7 27	7 36	7 49	8 07		8 27		9 27	9 49		10 27		11 27	11 49		12 27		13 27
26	Zichem		|		|	|	7 53	|		|		|	9 53		|		|	11 53		|		|
29	Testelt		|		|	|	7 57	8 13		|		|	9 57		|		|	11 57		|		|
35	Langdorp		|		|	|	8 02	|		|		|	10 02		|		|	12 02		|		|
38	**Aarschot**	O	1 6 38		1 7 38	7 47	8 05	8 20		1 8 38		1 9 38	10 05		1 10 38		1 11 38	12 05		1 12 38		1 13 38
16	*Lier*	O	7 02		8 02		*8 42*	*9 02*		9 02		10 02	*10 42*		11 02		12 02	*12 42*		13 02		14 02
16	*Antwerpen-Berchem*	O	7 13		8 13		*8 56*	*9 13*		9 13		10 13	*10 56*		11 13		12 13	*12 56*		13 13		14 13
16	*Antwerpen-Centraal*	O	7 18		8 18		*9 01*	*9 18*		9 18		10 18	*11 01*		11 18		12 18	*13 01*		13 18		14 18
16	*Antwerpen-Centraal*			6 41		*6 41*	*7 24*	*7 24*	7 41		8 41		*9 24*	9 41		10 41		*11 24*	11 41		12 41		
16	*Antwerpen-Berchem*			6 46		*6 46*	*7 29*	*7 29*	7 46		8 46		*9 29*	9 46		10 46		*11 29*	11 46		12 46		
16	*Lier*			7 00		*7 00*	*7 40*	*7 40*	8 00		9 00		*9 40*	10 00		11 00		*11 40*	12 00		13 00		
38	**Aarschot**			7 27		7 48	8 07	8 22	8 27		9 27		10 07	10 27		11 27		12 07	12 27		13 27		
45	Wezemaal			|		|	|	6 |	|		|		|		|		|		|		|		|	
54	**Leuven**	O		7 38		3 7 59	4 8 18		8 38		9 38		4 10 18	10 38		11 38		4 12 18	12 38		13 38		
36	*Brussel-* *Noord/Nord*	O		*8 13*		8 26	*8 44*		*9 13*		*10 13*		*10 44*	*11 13*		*12 13*		*12 44*	*13 13*		*14 13*		
36	*Bruxelles* *Centr.*	O		*8 20*		8 31	*8 50*		*9 20*		*10 20*		*10 50*	*11 20*		*12 20*		*12 50*	*13 20*		*14 20*		
36	*Zuid/Midi*	O		*8 24*		8 35	*8 55*		*9 24*		*10 24*		*10 55*	*11 24*		*12 24*		*12 55*	*13 24*		*14 24*		
53a	*Mechelen*	O		*8 01*			*9 01*	8 51	*9 01*		*10 01*		*11 01*	*11 01*		*12 01*		*13 01*	*13 01*		*14 01*		

1 Zie verder tabellen 16, 15.
2 Bestemming Oostende 9 47.
3 Zie verder tabellen 36, 50, 50a.
4 Zie verder tabel 36.
5 Bestemming Blankenberge 10 15.
6 Zie verder tabellen 53a, 53, 50a.

1 Voir tableaux 16, 15.
2 Destination Ostende 9 47.
3 Voir tableaux 36, 50, 50a.
4 Voir tableau 36.
5 Destination Blankenberge 10 15.
6 Voir tableaux 53a, 53, 50a.

35



tab km			L 6861	L 6211	IR c 1612	L 6212	IR c 1613	L 6863	L 6213	IR c 1614	L 6214	IR c 1615	L 6865	L 6215	IR c 1616	L 6216	IR c 1617	L 6867	L 6217	IR c 1618	L 6218	IR c 1619
21	*Genk*				*13 50*		*14 50*			*15 50*		*16 50*			*17 50*		*18 50*			*19 50*		*20 50*
34	*Liège-Guillemins*				13 06		14 06			15 06		16 06			17 06		18 06			19 06		20 06
0	**Hasselt**		13 32		14 13		15 13	15 32		16 13		17 13	17 32		18 13		19 13	19 32		20 13		21 13
11	Schulen		13 41		|		|	15 41		|		|	17 41		|		|	19 41		|		|
21	**Diest**		13 49		14 27		15 27	15 49		16 27		17 27	17 49		18 27		19 27	19 49		20 27		21 27
26	Zichem		13 53		|		|	15 53		|		|	17 53		|		|	19 53		|		|
29	Testelt		13 57		|		|	15 57		|		|	17 57		|		|	19 57		|		|
35	Langdorp		14 02		|		|	16 02		|		|	18 02		|		|	20 02		|		|
38	**Aarschot**	○	14 05		2 14 38		2 15 38	16 05		2 16 38		2 17 38	18 05		2 18 38		2 19 38	20 05		2 20 38		2 21 38
16	*Lier*	○	*14 42*		15 02		16 02	*16 42*		17 02		18 02	*18 42*		19 02		20 02	*20 42*		21 02		22 02
16	*Antwerpen-Berchem*	○	*14 56*		15 13		16 13	*16 56*		17 13		18 13	*18 56*		19 13		20 13	*20 56*		21 13		22 13
16	*Antwerpen-Centraal*	○	*15 01*		15 18		16 18	*17 01*		17 18		18 18	*19 01*		19 18		20 18	*21 01*		21 18		22 18
16	*Antwerpen-Centraal*		*13 24*	13 41		14 41		*15 24*	15 41		16 41		*17 24*	17 41		18 41		*19 24*	19 41		20 41	
16	*Antwerpen-Berchem*		*13 29*	13 46		14 46		*15 29*	15 46		16 46		*17 29*	17 46		18 46		*19 29*	19 46		20 46	
16	*Lier*		*13 40*	14 00		15 00		*15 40*	16 00		17 00		*17 40*	18 00		19 00		*19 40*	20 00		21 00	
38	**Aarschot**		14 07	14 27		15 27		16 07	16 27		17 27		18 07	18 27		19 27		20 07	20 27		21 27	
45	Wezemaal		|	|		|		|	|		|		|		|		|		|		|	
54	**Leuven**	○	1 14 18	14 38		15 38		1 16 18	16 38		17 38		1 18 18	18 38		19 38		1 20 18	20 38		21 38	
36	*Brussel-Noord/Nord*	○	*14 44*	*15 13*		*16 13*		*16 44*	*17 13*		*18 13*		*18 44*	*19 13*		*20 13*		*20 44*	*21 13*		*22 13*	
36	*Brussel-Centr.*	○	*14 50*	*15 20*		*16 20*		*16 50*	*17 20*		*18 20*		*18 50*	*19 20*		*20 20*		*20 50*	*21 20*		*22 20*	
36	*Bruxelles-Zuid/Midi*	○	*14 55*	*15 24*		*16 24*		*16 55*	*17 24*		*18 24*		*18 55*	*19 24*		*20 24*		*20 55*	*21 24*		*22 24*	
53a	*Mechelen*	○	*15 01*	*15 01*		*16 01*		*17 01*	*17 01*		*18 01*		*19 01*	*19 01*		*20 01*		*21 01*	*21 01*		*22 01*	

HASSELT

B-Dagtrip 163

Bezoek aan de Japanse Tuin en 2 musea

tab km			L 6869	L 6219	IR c 1620	L 6220			
21	*Genk*				*21 50*				
34	*Liège-Guillemins*				**21 06**				
0	**Hasselt**		21 32		**22 13**				
11	Schulen		21 41		|			
21	**Diest**		21 49		**22 27**				
26	Zichem		21 53		|			
29	Testelt		21 57		|			
35	Langdorp		22 02		|			
38	**Aarschot**	O	22 05		2 **22 38**				
16	*Lier*	O			**23 02**				
16	*Antwerpen-Berchem*	O			**23 13**				
16	*Antwerpen-Centraal*	O			**23 18**				
16	*Antwerpen-Centraal*		*21 24*	21 41		22 46			
16	*Antwerpen-Berchem*		*21 29*	21 46		22 50			
16	*Lier*		*21 40*	22 00		23 09			
38	**Aarschot**		22 07	22 27		23 37			
45	Wezemaal		|	|		|			
54	**Leuven**	O	1 22 18	22 38		23 48			
36	*Brussel-Noord/Nord*	O	*22 44*	*23 13*		*0 15*			
36	*Bruxelles Centr.*	O	*22 50*	*23 20*		*0 20*			
36	*Bruxelles Zuid/Midi*	O	*22 55*	*23 24*		*0 24*			
53a	*Mechelen*	O							

1 Zie verder tabel 36.
2 Zie verder tabellen 16, 15.

1 Voir tableau 36.
2 Voir tableaux 16, 15.

Op reislust staat geen leeftijd !

GOLDEN RAILPASS

B

36

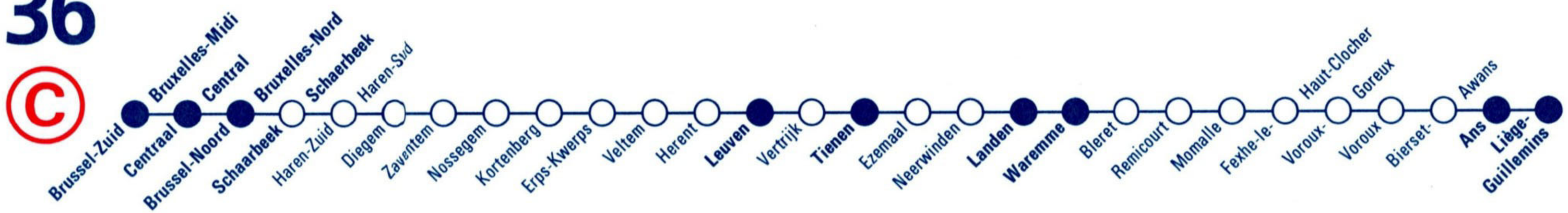

36

tab km		L 6628	IC B 503	IC N 6028	IC N 6504	IC F 655	IC B 411	IC N 6029	IC N 6506	IC F 656	L 6630	IC B 413	L 6855	IC N 6030	IC N 6508	IC F 657	IC B 506	IC N 6031	IC N 6510	IC F 658	L 6632
							4														
50a	*Oostende*						5 32	*5 32*	*5 32*			6 34		*6 34*			7 34	*7 34*			
50a	*Knokke*															7 01				8 01	*8 01*
50a	*Blankenberge*															7 05				8 05	*8 05*
50a	*Brugge*					5 23	5 48	*5 48*	*5 48*	6 25	*6 25*	6 50		*6 50*		7 25	7 50	*7 50*		8 25	*8 25*
50a	*Gent-Sint-Pieters*					5 48	6 17	*6 17*	*6 17*	6 48	*6 48*	7 15		*7 15*		7 48	8 15	*8 15*		8 48	*8 48*
0	Brussel-Bruxelles Zuid/Midi	5 24	5 47	5 51	6 10	6 18	6 47	6 51	7 10	7 18	7 24	7 47		7 52	8 11	8 18	8 47	8 52	9 10	9 18	9 24
0	Brussel-Bruxelles Centr.	5 28	5 52	5 56	6 14	6 22	6 52	6 55	7 14	7 22	7 28	7 52		7 56	8 16	8 22	8 52	8 56	9 14	9 22	9 28
0	Brussel-Bruxelles Noord/Nord	5 33	5 57	6 02	6 18	6 29	6 57	7 02	7 19	7 29	7 33	7 57		8 02	8 21	8 29	8 57	9 02	9 18	9 29	9 33
6	**Schaarbeek/Schaerbeek**	5 37	|	6 07	|	|	|	7 08	|	|	7 37	|		8 07	|	|	9 08	|	|	9 37
9	Haren-Zuid/Haren-Sud	5 40	|	|	|	|	|	|	|	|	7 40	|		|	|	|	|	|	9 40
11	Diegem	5 43	|	|	6 27	|	|	|	7 29	|	7 43	|		8 30	|	|	|	9 27	|	9 43
13	Zaventem	5 47	|	2 6 14	2 |	|	|	2 7 15	2 |	|	7 47	|		2 8 14	2 |	|	|	2 9 15	2 |	|	9 47
15	Nossegem	5 50	|	|	|	|	|	|	|	|	7 50	|		|	|	|	|	|	|	9 50
18	Kortenberg	5 53	|	|	|	|	|	|	|	|	7 53	|		|	|	|	|	|	9 53
21	Erps-Kwerps	5 56	|	|	|	|	|	|	|	|	7 56	|		|	|	|	|	|	9 56
25	Veltem	6 00	|	|	|	|	|	|	|	|	8 00	|		|	|	|	|	|	10 00
27	Herent	6 03	|	|	|	|	|	|	|	|	8 03	|		|	|	|	|	|	10 03
32	**Leuven** O	6 08	6 15	|	|	6 45	7 15	|	|	7 45	8 08	8 15		|	|	8 45	9 15	|	|	9 45	10 08
32	**Leuven**	|	6 17	|	|	6 47	7 17	|	|	7 47	|	8 17	8 21	|	|	8 47	9 17	|	|	9 47	|
43	Vertrijk	|	|	|	|	|	|	|	|	|	|	|	8 29	|	|	|	|	|	|	|
51	**Tienen**	|	|	|	|	6 58	|	|	|	7 58	|	|	8 35	|	|	8 58	|	|	|	9 58	|
57	Ezemaal	|	|	|	|	|	|	|	|	|	|	|	8 40	|	|	|	|	|	|	|	|
60	Neerwinden	|	|	|	|	|	|	|	|	|	|	|	8 43	|	|	|	|	|	|	|	|
64	**Landen** O	|	|	|	|	5 7 06	|	|	|	5 8 06	|	|	8 47	|	|	5 9 06	|	|	|	5 10 06	|
21	*Hasselt* O	|	|	|	|	7 34	|	|	|	8 34	|	|	*9 34*	|	|	9 34	|	|	|	10 34	|
21	*Genk* O	|	|	|	|	7 52	|	|	|	8 52	|	|	*9 52*	|	|	9 52	|	|	|	10 52	|

BRUXELLES

B-Excursion 113*

Autoworld

64	**Landen**							**7 14**					**8 14**							**9 14**					**10 14**	
78	**Waremme**	O						**7 22**					**8 22**							**9 22**					**10 22**	
78	**Waremme**							**7 23**					**8 23**							**9 23**					**10 23**	
81	Bleret																									
83	Remicourt																									
87	Momalle																									
89	Fexhe-le-Haut-Clocher																									
91	Voroux-Goreux																									
92	Voroux																									
93	Bierset-Awans																									
97	**Ans**	O						**7 33**					**8 33**							**9 33**					**10 33**	
97	**Ans**							**7 34**					**8 34**							**9 34**					**10 34**	
103	**Liège-Guillemins**	O		**1** 6 56				**3** 7 40	**1** 7 56				**3** 8 40		**1** 8 56					**3** 9 40	**1** 9 56				**3** 10 40	
37	*Verviers-Central*	O		7 18				*8 18*	8 18				*9 18*		9 18					*10 18*	10 18				*11 18*	
37	*Welkenraedt*	O		7 31																*10 31*	10 31					
37	*Eupen*	O																		*10 40*	10 40					
37	*Aachen-Hbf*	O						*8 43*	8 43				*9 43*		9 43										*11 43*	
37	*Düren*	O						*9 12*	9 12				*10 12*		10 12										*12 12*	
37	*Köln-Hbf*	O						*9 42*	9 42				*10 42*		10 42										*12 42*	
40	*Visé*	O						8 03					9 03							10 03					11 03	
40	*Maastricht*	O						8 18					9 18							10 18					11 18	

1 Zie verder tabel 37.
2 Zie verder tabel 36c.
3 Zie verder tabel 40.
4 Zonder bagageruim.
5 Zie verder tabel 21.

1 Voir tableau 37.
2 Voir tableau 36c.
3 Voir tableau 40.
4 Pas de compartiment fourgon.
5 Voir tableau 21.

L'entrain n'a pas d'âge !

GOLDEN RAILPASS

36

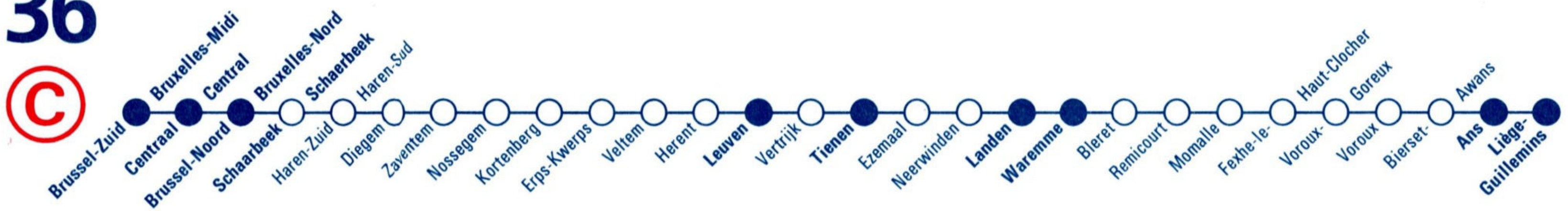

36

tab km			IC B 417	L 6857	IC N 6032	IC N 6512	IC F 659	IC B 419	IC N 6033	IC N 6514	IC F 660	L 6634	IC B 509	L 6859	IC N 6034	47	IC N 6516	IC F 661	L 7086	IC B 510	IC N 6035	IC N 6518
			1					1								15						
50a	*Oostende*		8 34		*8 34*			9 34	*9 34*				10 34		*10 34*	*10 34*				11 34	*11 34*	
50a	*Knokke*						9 01				10 01	*10 01*						11 01				
50a	*Blankenberge*						9 05				10 05	*10 05*						11 05				
50a	*Brugge*		8 50		*8 50*		9 25	9 50	*9 50*		10 25	*10 25*	10 50		*10 50*	*10 50*		11 25		11 50	*11 50*	
50a	*Gent-Sint-Pieters*		9 15		*9 15*		9 48	10 15	*10 15*		10 48	*10 48*	11 15		*11 15*	*11 15*		11 48		12 15	*12 15*	
0	**Brussel-Bruxelles**	Zuid/Midi	9 47		9 52	10 10	10 18	10 47	10 51	11 10	11 18	11 24	11 47		11 51	12 07	12 10	12 18		12 47	12 52	13 10
		Centr.	9 52		9 56	10 14	10 22	10 52	10 56	11 14	11 22	11 28	11 52		11 56	|	12 14	12 22		12 52	12 56	13 14
		Noord/Nord	9 57		10 02	10 18	10 29	10 57	11 02	11 18	11 29	11 33	11 57		12 02	12 16	12 18	12 29		12 57	13 02	13 18
6	**Schaarbeek/Schaerbeek**		|		10 07	|	|	|	11 07	|	|	11 37	|		12 07	|	|	|	|	|	13 07	|
9	Haren-Zuid/Haren-Sud		|		|	|	|	|	|	|	|	11 40	|		|	|	|	|	|	|	|
11	Diegem		|		|	10 27	|	|	|	11 27	|	11 43	|		|	|	12 27	|	|	|	13 27
13	Zaventem		|		3 10 14	3 |	|	|	3 11 14	3 |	|	11 47	|		3 12 14	|	3 |	|	|	3 13 14	3 |
15	Nossegem		|		|	|	|	|	|	|	|	11 50	|		|	|	|	|	|	|	|
18	Kortenberg		|		|	|	|	|	|	|	|	11 53	|		|	|	|	|	|	|	|
21	Erps-Kwerps		|		|	|	|	|	|	|	|	11 56	|		|	|	|	|	|	|	|
25	Veltem		|		|	|	|	|	|	|	|	12 00	|		|	|	|	|	|	|	|
27	Herent		|		|	|	|	|	|	|	|	12 03	|		|	|	|	|	|	|	|
32	**Leuven**	O	10 15		|	|	10 45	11 15	|	|	11 45	12 08	12 15		|		|	|	12 45	|	13 15	|	|
32	**Leuven**		10 17		10 21		10 47	11 17			11 47		12 17		12 21			12 47		13 17		
43	Vertrijk		|		10 29		|	|			|			12 29			|		|		
51	**Tienen**		|		10 35		10 58	|			11 58				12 35			12 58		|		
57	Ezemaal		|		10 40		|	|			|			12 40			|		|		
60	Neerwinden		|		10 43		|	|			|			12 43			|		|		
64	**Landen**	O	|		10 47		6 11 06	|			6 12 06				12 47			6 13 06		|		
21	*Hasselt*	O			*11 34*		11 34				12 34				*13 34*			13 34				
21	*Genk*	O			*11 52*		11 52				12 52				*13 52*			13 52				

Alexander von Humboldt

LA CARTE TRAIN... Pour se jouer des embouteillages !

64	**Landen**							**11 14**				**12 14**							**13 14**				
78	**Waremme**	O						**11 22**				**12 22**							**13 22**				
78	**Waremme**							**11 23**				**12 23**							**13 23**	13 29			
81	Bleret																			13 34			
83	Remicourt																			13 38			
87	Momalle																			13 42			
89	Fexhe-le-Haut-Clocher																						
91	Voroux-Goreux																						
92	Voroux																						
93	Bierset-Awans																			13 48			
97	**Ans**	O						**11 33**				**12 33**							**13 33**	13 53			
97	**Ans**							**11 34**				**12 34**							**13 34**	13 54			
103	**Liège-Guillemins**	O	2 10 56					4 11 40	2 11 56			4 12 40		2 12 56			2 13 15		4 13 40	14 00	2 13 56		
37	*Verviers-Central*	O	11 18					*12 18*	12 18			*13 18*		13 18					*14 18*	*14 32*	14 18		
37	*Welkenraedt*	O							*12 47*			*13 31*		13 31					*14 31*	*14 47*	14 31		
37	*Eupen*	O										*13 40*		13 40									
37	*Aachen-Hbf*	O	11 43					*12 43*	12 43					*13 55*			13 55						
37	*Düren*	O	12 12					*13 12*	13 12														
37	*Köln-Hbf*	O	12 42					*13 42*	13 42					*14 42*			14 42						
40	*Visé*	O						12 03				13 03							14 03				
40	*Maastricht*	O						12 18				13 18							14 18				

1 Zonder bagageruim.
2 Zie verder tabel 37.
3 Zie verder tabel 36c.
4 Zie verder tabel 40.
5 Trein met toeslag in Duitsland.
6 Zie verder tabel 21.

1 Pas de compartiment fourgon.
2 Voir tableau 37.
3 Voir tableau 36c.
4 Voir tableau 40.
5 Train avec supplément en Allemagne.
6 Voir tableau 21.

RESERVE

36

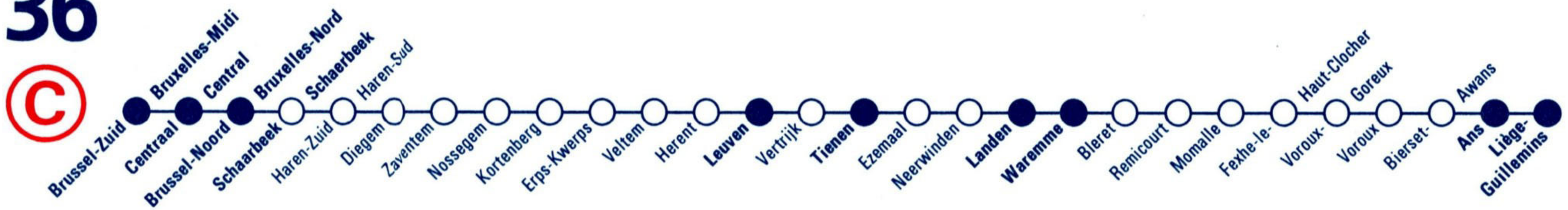

36

tab km			IC F 662	L 6636	IC B 425	L 6861	IC N 6036	IC N 6520	IC F 663	L 7088	IC B 427	IC N 6037	IC N 6522	IC F 664	L 6638	IC B 513	IC N 6038	INT 241	L 6863	IC N 6524	IC F 665	L 7090
											4							5				
50a	*Oostende*				12 34		*12 34*				13 34	*13 34*				14 34	*14 34*	*14 34*		*14 34*		
50a	*Knokke*		12 01	*12 01*					13 01					14 01	*14 01*						15 01	
50a	*Blankenberge*		12 05	*12 05*					13 05					14 05	*14 05*						15 05	
50a	*Brugge*		12 25	*12 25*	12 50		*12 50*		13 25		13 50	*13 50*		14 25	*14 25*	14 50	*14 50*	*14 50*		*14 50*	15 25	
50a	*Gent-Sint-Pieters*		12 48	*12 48*	13 15		*13 15*		13 48		14 15	*14 15*		14 48	*14 48*	15 15	*15 15*	*15 15*		*15 15*	15 48	
0	**Brussel-Bruxelles** Zuid/Midi		13 18	13 24	13 47		13 51	14 10	14 18		14 49	14 51	15 10	15 18	15 24	15 47	15 51	15 55		16 07	16 18	
	Brussel-Bruxelles Centr.		13 22	13 28	13 52		13 56	14 14	14 22		14 53	14 56	15 14	15 22	15 28	15 52	15 56	|		16 11	16 22	
	Brussel-Bruxelles Noord/Nord		13 29	13 33	13 57		14 02	14 18	14 29		14 58	15 02	15 18	15 29	15 33	15 57	16 02	16 03		16 18	16 29	
6	**Schaarbeek/Schaerbeek**		|	13 37	|		14 07	|	|		|	15 07	|	|	15 37	|	16 07	|		|	|	
9	Haren-Zuid/Haren-Sud		|	13 40	|		|	|	|		|	|	|	|	15 40	|	|		|	|	
11	Diegem		|	13 43	|		|	14 27	|		|	|	15 27	|	15 43	|	|		16 27	|	
13	Zaventem		|	13 47	|		3 14 14	3 |	|		|	3 15 14	3 |	|	15 47	|	3 16 14		3 |	|	
15	Nossegem		|	13 50	|		|	|	|		|	|	|	|	15 50	|	|		|	|	
18	Kortenberg		|	13 53	|		|	|	|		|	|	|	|	15 53	|	|		|	|	
21	Erps-Kwerps		|	13 56	|		|	|	|		|	|	|	|	15 56	|	|		|	|	
25	Veltem		|	14 00	|		|	|	|		|	|	|	|	16 00	|	|		|	|	
27	Herent		|	14 03	|		|	|	|		|	|	|	|	16 03	|	|		|	|	
32	**Leuven**	O	13 45	14 08	14 15		|	|	14 45		15 16	|	|	15 45	16 08	16 15	|	|	|	|	16 45	
32	**Leuven**		13 47		14 17	14 21	|	|	14 47		15 17	|	|	15 47	|	16 17	|	|	16 23	|	16 47	
43	Vertrijk		|		|	14 29	|	|	|		|	|	|	|	|	|	|	16 31	|	|	
51	**Tienen**		13 58		|	14 35	|	|	14 58		|	|	|	15 58	|	|	|	|	16 37	|	16 58	
57	Ezemaal		|		|	14 40	|	|	|		|	|	|	|	|	|	|	16 42	|	|	
60	Neerwinden		|		|	14 43	|	|	|		|	|	|	|	|	|	|	16 45	|	|	
64	**Landen**	O	6 14 06		|	14 47	|	|	6 15 06		|	|	|	6 16 06	|	|	|	|	16 49	|	6 17 06	
21	*Hasselt*	O	14 34			*15 34*			15 34					16 34						*17 34*		17 34	
21	*Genk*	O	14 52			*15 52*			15 52					16 52						*17 52*		17 52	

Ost-West Express

LEUVEN

B-Dagtrip 167*

Cinema Super City Leuven

64	**Landen**		14 14							15 14						16 14							17 14	
78	**Waremme**	O	14 22							15 22						16 22							17 22	
78	**Waremme**		14 23							15 23	15 29					16 23							17 23	17 29
81	Bleret		|							|	|											|	|
83	Remicourt		|							|	15 34												|	17 34
87	Momalle		|							|	15 38												|	17 38
89	Fexhe-le-Haut-Clocher		|							|	15 42												|	17 42
91	Voroux-Goreux		|							|	|											|	|
92	Voroux		|							|	|											|	|
93	Bierset-Awans		|							|	15 48												|	17 48
97	**Ans**	O	14 33							15 33	15 53					16 33							17 33	17 53
97	**Ans**		14 34							15 34	15 54					16 34							17 34	17 56
103	**Liège-Guillemins**	O	1 14 40		2 14 56					1 15 40	16 00	2 15 56				1 16 40		2 16 56		2 16 59			1 17 40	18 02
37	*Verviers-Central*	O	*15 18*		15 18					*16 18*	*16 32*	16 18				*17 18*		17 18		17 21			*18 18*	
37	*Welkenraedt*	O														*17 31*		17 31					*18 31*	
37	*Eupen*	O														*17 40*		17 40					*18 40*	
37	*Aachen-Hbf*	O	*15 43*		15 43					*16 43*		16 43				*17 48*		*17 48*		17 48			*18 45*	
37	*Düren*	O	*16 12*		16 12					*17 12*		17 12												
37	*Köln-Hbf*	O	*16 42*		16 42					*17 42*		17 42				*19 02*		*19 02*		19 02			*19 42*	
40	*Visé*	O	15 03							16 03						17 03							18 03	
40	*Maastricht*	O	15 18							16 18						17 18							18 18	

1 Zie verder tabel 40.
2 Zie verder tabel 37.
3 Zie verder tabel 36c.
4 Zonder bagageruim.
5 Zitplaatsen enkel in tweede klas.
Zonder bagageruim.

6 Zie verder tabel 21.

1 Voir tableau 40.
2 Voir tableau 37.
3 Voir tableau 36c.
4 Pas de compartiment fourgon.
5 Places assises uniquement en deuxième classe.
Pas de compartiment fourgon.

6 Voir tableau 21.

BRUSSEL

Atomium + Imax

B-Dagtrip 182*

36

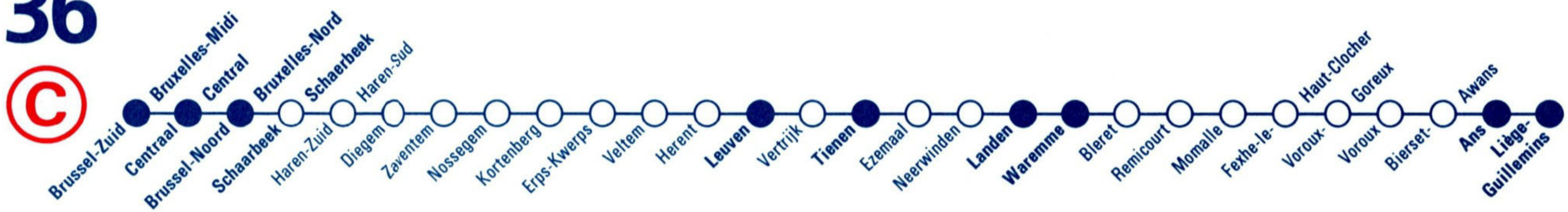

36

tab km			IC B 514	IC N 6039	INT 239	IC N 6526	IC F 666	L 6640	IC B 515	L 6865	IC N 6040	35	IC N 6528	IC F 667	L 7092	INT 233	IC N 6041	IC N 6530	IC F 668	L 6642	IC B 517	L 6867
					3							35				3						
50a	*Oostende*		15 34	*15 34*	*15 34*				16 34		*16 34*	16 57	*16 57*	*16 57*		17 34	*17 34*				18 34	
50a	*Knokke*						16 01	*16 01*						17 01					18 01	*18 01*		
50a	*Blankenberge*						16 05	*16 05*						17 05					18 05	*18 05*		
50a	*Brugge*		15 50	*15 50*	*15 50*		16 25	*16 25*	16 50		*16 50*	17 12	*17 12*	17 25		17 50	*17 50*		18 25	*18 25*	18 50	
50a	*Gent-Sint-Pieters*		16 15	*16 15*	*16 15*		16 48	*16 48*	17 15		*17 15*	17 36	*17 36*	17 48		18 15	*18 15*		18 48	*18 48*	19 15	
0	Brussel-Bruxelles	Zuid/Midi	16 47	16 53	16 54	17 10	17 18	17 24	17 47		17 51	18 08	18 10	18 18		18 47	18 51	19 10	19 18	19 24	19 47	
		Centr.	16 52	16 57	16 58	17 14	17 22	17 28	17 52		17 55	18 12	18 14	18 22		18 52	18 56	19 14	19 22	19 28	19 52	
		Noord/Nord	16 57	17 02	17 03	17 18	17 29	17 33	17 57		18 04	18 17	18 18	18 29		18 57	19 02	19 18	19 29	19 33	19 57	
6	**Schaarbeek/Schaerbeek**			17 07				17 37			18 09						19 07			19 38		
9	Haren-Zuid/Haren-Sud							17 40												19 41		
11	Diegem					17 27		17 43					18 27					19 27		19 44		
13	Zaventem			2 17 14		2		17 47			2 18 16		2				2 19 14	2		19 48		
15	Nossegem							17 50												19 51		
18	Kortenberg							17 53												19 54		
21	Erps-Kwerps							17 56												19 57		
25	Veltem							18 00												20 01		
27	Herent							18 03												20 04		
32	**Leuven**	O	17 15				17 45	18 08	18 15					18 45		19 15			19 45	20 09	20 15	
32	**Leuven**		17 17				17 47		18 17		18 20			18 47		19 17			19 47		20 17	20 20
43	Vertrijk										18 28											20 28
51	**Tienen**						17 58				18 34			18 58					19 58			20 34
57	Ezemaal										18 39											20 39
60	Neerwinden										18 42											20 42
64	**Landen**	O					6 18 06				18 46			6 19 06					6 20 06			20 46
21	*Hasselt*	O					18 34				*19 34*			19 34					20 34			*21 34*
21	*Genk*	O					18 52				*19 52*			19 52					20 52			*21 52*

Memling

Nord Express

EUPEN

B-Dagtrip 183

Vennbahn : toeristische spoorlijn van de Hoge Venen

64	**Landen**							**18 14**								**19 14**						**20 14**			
78	**Waremme**	O						**18 22**								**19 22**						**20 22**			
78	**Waremme**							**18 23**								**19 23**	19 28					**20 23**			
81	Bleret																19 33								
83	Remicourt																19 37								
87	Momalle																19 42								
89	Fexhe-le-Haut-Clocher																								
91	Voroux-Goreux																19 48								
92	Voroux																								
93	Bierset-Awans																								
97	**Ans**	O						**18 33**								**19 33**	19 53					**20 33**			
97	**Ans**							**18 34**								**19 34**	19 54					**20 34**			
103	**Liège-Guillemins**	O	**1** 17 56			**1** 17 59		**4** 18 40		**1** 18 56			**1** 19 11			**4** 19 40	20 00	**1** 19 56				**4** 20 40		**1** 20 56	
37	*Verviers-Central*	O	18 18			18 21		*19 18*		19 18			19 31			*20 18*	*20 27*	20 18				*21 18*		21 18	
37	*Welkenraedt*	O	18 31					*19 31*		19 31												*21 31*		21 31	
37	*Eupen*	O	18 40					*19 40*		19 40															
37	*Aachen-Hbf*	O	*18 45*			18 45				*19 55*			19 55			*20 43*	*20 50*	20 43						*21 51*	
37	*Düren*	O																							
37	*Köln-Hbf*	O	*19 42*			19 42				*20 42*			20 42				*21 48*	*21 48*						*22 42*	
40	*Visé*	O						19 03								20 03						21 03			
40	*Maastricht*	O						19 18								20 18						21 18			

1 Zie verder tabel 37.
2 Zie verder tabel 36c.
3 Zonder bagageruim.
4 Zie verder tabel 40.
5 Trein met toeslag in Duitsland.
6 Zie verder tabel 21.

1 Voir tableau 37.
2 Voir tableau 36c.
3 Pas de compartiment fourgon.
4 Voir tableau 40.
5 Train avec supplément en Allemagne.
6 Voir tableau 21.

Op reislust staat geen leeftijd !
GOLDEN RAILPASS

36

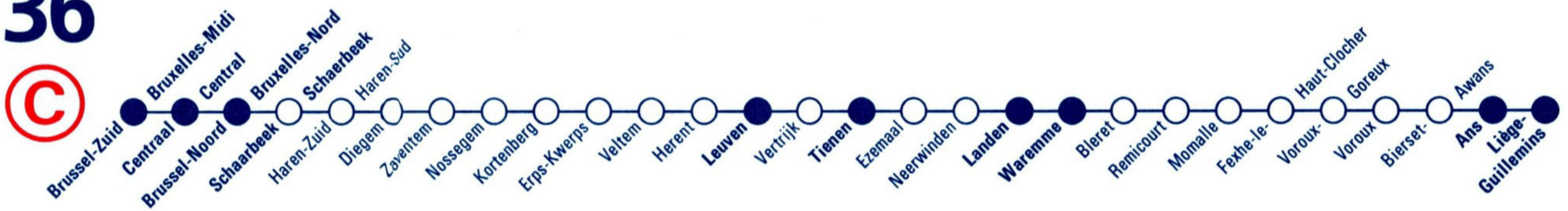

36

tab km			T 8837	IC N 6042	37	IC N 6532	IC F 669	9453	IC B 439	P 4320	IC N 6043	IC N 6534	T 8920	IC F 670	L 6644	IC B 519	L 6869	IC N 6044	IC N 6536	IC F 671	IC B 520	IC N 6045
			☼		3 4			7		8			☼									
50a	*Oostende*		18 37	*18 34*	*18 34*				19 34	*19 34*	*19 34*					20 34		*20 34*			21 34	*21 34*
50a	*Knokke*						19 01							20 01	*20 01*					21 01		
50a	*Blankenberge*		*18 16*				19 05						20 02	20 05	*20 05*					21 05		
50a	*Brugge*		18 53	*18 50*	*18 50*		19 25		19 50	*19 50*	*19 50*		20 17	20 25	*20 25*	20 50		*20 50*		21 25	21 50	*21 50*
50a	*Gent-Sint-Pieters*		19 18	*19 15*	*19 15*		19 48	*19 57*	20 15	20 19	*20 15*	+20 19	20 42	20 48	*20 48*	21 15		*21 15*		21 48	22 15	*22 15*
0	Brussel-Bruxelles	Zuid/Midi	19 49	19 52	20 03	20 10	20 18	20 47	20 47	20 51	20 52	21 10	21 11	21 18	21 24	21 47		21 51	22 10	22 18	22 50	22 53
		Centr.	19 53	19 56	|	20 14	20 22	|	20 52	20 55	20 56	21 14	21 15	21 22	21 28	21 52		21 56	22 14	22 22	22 54	22 57
		Noord/Nord	19 58	20 02	20 12	20 18	20 29	|	20 57	21 00	21 02	21 18	21 20	21 29	21 33	21 57		22 02	22 18	22 29	22 59	23 02
6	**Schaarbeek/Schaerbeek**		20 03	20 07	|	|	|	|	|	|	21 07	|	21 28	|	21 37	|		22 07	|	|	|	23 07
9	Haren-Zuid/Haren-Sud		|	|	|	|	|	|	|	|	|	|	|	21 40	|		|	|	|	|	|
11	Diegem		|	|	|	20 27	|	|	|	|	|	21 27	|	|	21 43	|		|	22 27	|	|	|
13	Zaventem		|	2 20 14	|	2 |	|	|	|	|	2 21 14	2 |	|	|	21 47	|		2 22 14	2 |	|	|	2 23 14
15	Nossegem		|	|	|	|	|	|	|	|	|	|	|	|	21 50	|		|	|	|	|	|
18	Kortenberg		|	|	|	|	|	|	|	|	|	|	|	|	21 53	|		|	|	|	|	|
21	Erps-Kwerps		|	|	|	|	|	|	|	|	|	|	|	|	21 56	|		|	|	|	|	|
25	Veltem		|	|	|	|	|	|	|	|	|	|	|	|	22 00	|		|	|	|	|	|
27	Herent		|	|	|	|	|	|	|	|	|	|	|	|	22 03	|		|	|	|	|	|
32	**Leuven**	O	1 20 18	|	|	|	20 45	|	21 15	9 21 19	|	|	|	21 42	21 45	|	22 08	22 15	|	|	22 45	23 17	|
32	**Leuven**		|	|	|	|	20 47	|	21 17	|	|	|	|	|	21 47	|	22 08	22 17	22 21	|	|	22 47	23 19	|
43	Vertrijk		|	|	|	|	|	|	|	|	|	|	|	|	|	22 20	|	22 29	|	|	|	|	|
51	**Tienen**		|	|	|	|	20 58	|	|	|	|	|	|	21 58	|	22 32	|	22 35	|	|	22 58	|	|
57	Ezemaal		|	|	|	|	|	|	|	|	|	|	|	|	|	22 38	|	22 40	|	|	|	|	|
60	Neerwinden		|	|	|	|	|	|	|	|	|	|	|	|	|	22 41	|	22 43	|	|	|	|	|
64	**Landen**	O	|	|	|	|	10 21 06	|	|	|	|	|	|	10 22 06	|	22 45	|	22 47	|	|	10 23 06	|	|
21	*Hasselt*	O	|	|	|	|	21 34	|	|	|	|	|	|	22 34	|	*23 34*	|	*23 34*	|	|	23 34	|	|
21	*Genk*	O	|	|	|	|	21 52	|	|	|	|	|	|	22 52	|	*23 52*	|	*23 52*	|	|	23 52	|	|

Felix Timmermans

GO PASS Le laissez-passer des jeunes en train !

64	**Landen**						**21 14**								**22 14**						**23 14**		
78	**Waremme**	O					**21 22**								**22 22**						**23 22**		
78	**Waremme**						**21 23**								**22 23**						**23 23**		
81	Bleret																						
83	Remicourt																						
87	Momalle																						
89	Fexhe-le-Haut-Clocher																						
91	Voroux-Goreux																						
92	Voroux																						
93	Bierset-Awans																						
97	**Ans**	O					**21 33**								**22 33**						**23 33**		
97	**Ans**						**21 34**								**22 34**						**23 34**		
103	**Liège-Guillemins**	O			5 **21 11**		6 **21 40**	**21 52**	5 **21 56**						6 **22 40**		5 **22 56**				6 **23 40**	**23 58**	
37	*Verviers-Central*	O					*22 18*	*22 18*	**22 18**						*23 20*		**23 20**						
37	*Welkenraedt*	O													*23 33*		**23 33**						
37	*Eupen*	O																					
37	*Aachen-Hbf*	O			**21 51**		*22 43*	*22 43*	**22 43**														
37	*Düren*	O					*23 09*	*23 09*	**23 09**														
37	*Köln-Hbf*	O			**22 42**		*23 38*	*23 38*	**23 38**														
40	*Visé*	O					**22 03**								**23 03**						**0 03**		
40	*Maastricht*	O					**22 18**								**23 18**						**0 18**		

1 Zie verder tabel 35.
2 Zie verder tabel 36c.
3 Zonder bagageruim.
4 Trein met toeslag in Duitsland.
5 Zie verder tabel 37.
6 Zie verder tabel 40.
7 Verplichte plaatsreservering en Thalys vervoerbewijs.
8 Rijdt vanaf 22 sept 96.
Rijdt niet op 1 en 10 nov, 22, 25 en 29 dec 96, 30 en 31 maart, 6 april, 1, 8 en 18 mei 97.
9 Zie verder tabel 139.
10 Zie verder tabel 21.

1 Voir tableau 35.
2 Voir tableau 36c.
3 Pas de compartiment fourgon.
4 Train avec supplément en Allemagne.
5 Voir tableau 37.
6 Voir tableau 40.
7 Réservation et billet Thalys obligatoires.
8 Circule à partir du 22 sept 96.
Ne circule pas les 1 et 10 nov, 22, 25 et 29 déc 96, 30 et 31 mars, 6 avril, 1, 8 et 18 mai 97.
9 Voir tableau 139.
10 Voir tableau 21.

BRUGES

La Venise du Nord et Musée de la Bière - De Gouden Boom

B-Excursion 112

36

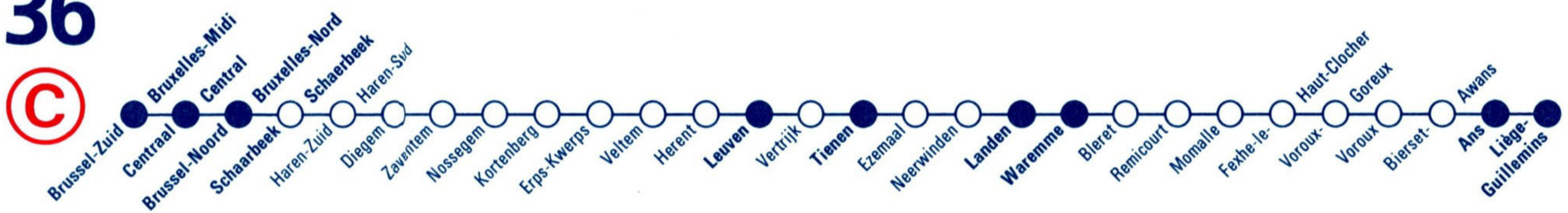

tab km			IC N 6538	IC F 672	IC B 521 †				
50a	*Oostende*				22 34				
50a	*Knokke*			22 01					
50a	*Blankenberge*			22 05					
50a	*Brugge*			22 25	22 50				
50a	*Gent-Sint-Pieters*			22 48	23 14				
0	**Brussel-Bruxelles** Zuid/Midi		23 10	23 18	23 47				
	Brussel-Bruxelles Centr.		23 14	23 22	23 52				
	Brussel-Bruxelles Noord/Nord		23 18	23 29	23 57				
6	**Schaarbeek/Schaarbeek**		|	|	0 03				
9	Haren-Zuid/Haren-Sud		|	|	|				
11	Diegem		23 27	|	|				
13	Zaventem		1 |	|	|				
15	Nossegem		|	|	|				
18	Kortenberg		|	|	|				
21	Erps-Kwerps		|	|	|				
25	Veltem		|	|	|				
27	Herent		|	|	|				
32	**Leuven**	O	|	23 45	0 21				
32	**Leuven**		|	23 47	0 23				
43	Vertrijk		|	|	|				
51	**Tienen**		|	23 58	0 35				
57	Ezemaal		|	|	|				
60	Neerwinden		|	|	|				
64	**Landen**	O	|	3 0 06	0 43				
21	*Hasselt*	O		0 35					
21	*Genk*	O							

ANGLETERRE

B-Excursions 119*-154*

Croisière de Zeebruges à Hull + Découverte de York

64	**Landen**			**0 14**	**0 44**				
78	**Waremme**	O		**0 22**	**0 53**				
78	**Waremme**			**0 23**	**0 54**				
81	Bleret								
83	Remicourt								
87	Momalle								
89	Fexhe-le-Haut-Clocher								
91	Voroux-Goreux								
92	Voroux								
93	Bierset-Awans								
97	**Ans**	O		**0 33**	**1 06**				
97	**Ans**			**0 34**	**1 07**				
103	**Liège-Guillemins**	O		**0 40**	2 **1 14**				
37	*Verviers-Central*	O		*1 06*	**1 38**				
37	*Welkenraedt*	O			**1 51**				
37	*Eupen*	O							
37	*Aachen-Hbf*	O							
37	*Düren*	O							
37	*Köln-Hbf*	O							
40	*Visé*	O							
40	*Maastricht*	O							

1 Zie verder tabel 36c.
2 Zie verder tabel 37.
3 Zie verder tabel 21.

1 Voir tableau 36c.
2 Voir tableau 37.
3 Voir tableau 21.

Vlot langsheen de files !
DE TREINKAART
B

36

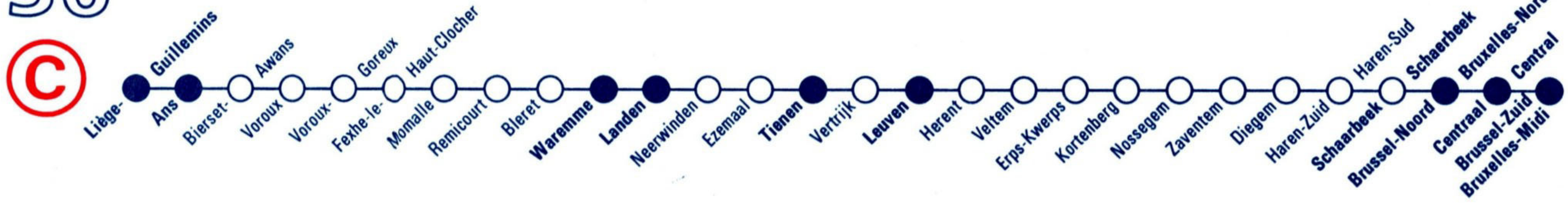

tab km		IC N 6004	IC B 528 ⑥	IC N 6553	IC N 6005	L 6879	IC B 529	L 6606	IC F 681	IC N 6555	IC N 6006	IC B 530	9412 ⑥ 4 5	IC F 682	IC N 6557	T 8806 ✲	IC N 6007	L 6881	IC B 531	36 7 8	L 6608
40	*Maastricht*													6 24							
40	*Visé*													6 38							
37	*Köln-Hbf*																			6 30	
37	*Düren*																				
37	*Aachen-Hbf*																			7 10	
37	*Eupen*											6 04	*6 04*	*6 04*					7 04	*7 04*	
37	*Welkenraedt*		3 49				5 07					6 13	*6 13*	*6 13*					7 13	*7 13*	
37	*Verviers-Central*		4 00				5 19					6 26	*6 26*	*6 26*					7 26	*7 26*	
0	**Liège-Guillemins**		4 24				5 46		6 02			6 46	6 50	7 02					7 46	7 52	
6	**Ans** ○		4 30						6 08					7 08							
6	**Ans**		4 31						6 09					7 09							
10	Bierset-Awans																				
11	Voroux																				
12	Voroux-Goreux																				
14	Fexhe-le-Haut-Clocher																				
16	Momalle																				
20	Remicourt																				
22	Bleret																				
25	**Waremme** ○		4 41						6 19					7 19							
25	**Waremme**		4 42						6 20					7 20							
39	**Landen** ○		4 51						6 28					7 28							

Felix Timmermans

GO PASS **Le laissez-passer des jeunes en train !**

21	*Genk*															6 50				*6 50*			
21	*Hasselt*									6 08						7 08				*7 08*			
39	**Landen**			4 52			5 55			6 36						7 36				7 55			
43	Neerwinden			4 56			5 59													7 59			
46	Ezemaal			5 00			6 02													8 02			
52	**Tienen**			5 06			6 08			6 45						7 45				8 08			
60	Vertrijk			5 12			6 13													8 13			
71	**Leuven**	O		5 20			2 6 21	6 24		6 55			7 25			7 55				2 8 21	8 24		
71	**Leuven**			5 24				6 26	6 34	6 57			7 26			7 57		8 06			8 26		8 34
76	Herent								6 38														8 38
78	Veltem								6 42														8 42
82	Erps-Kwerps								6 45														8 45
85	Kortenberg								6 49														8 49
88	Nossegem								6 52														8 52
90	Zaventem		5 29			6 29			6 56			7 28							8 29				8 56
92	Diegem				6 16				6 59		7 16						8 16						8 59
94	Haren-Zuid/Haren-Sud								7 02														9 02
97	**Schaerbeek/Schaarbeek**		5 37	5 41		6 37			7 06			7 36						8 22	8 37				9 06
103	**Bruxelles-** Nord/Noord	O	5 41	5 44	6 24	6 41		6 44	7 10	7 13	7 24	7 40	7 44			8 13	8 24	8 26	8 41		8 44	8 50	9 09
	Brussel Centr.	O	5 47	5 50	6 28	6 46		6 50	7 14	7 20	7 28	7 44	7 50			8 20	8 28	8 31	8 46		8 50		9 14
	Midi/Zuid	O	5 52	1 5 55	6 32	6 50		3 6 55	7 18	3 7 24	7 32	7 48	3 7 55	6 7 54	3	8 24	8 32	1 8 35	8 50		3 8 55	9 01	9 18
50a	*Gent-Sint-Pieters*	O	*6 29*	6 29		*7 27*		7 27	*7 54*	7 54		*8 27*	8 27	*8 27*		8 54		9 09	*9 27*		9 27		*9 54*
50a	*Brugge*	O	*6 52*	6 52		*7 52*		7 52	*8 17*	8 17		*8 52*	8 52	*8 52*		9 17		9 32	*9 52*		9 52		*10 17*
50a	*Blankenberge*	O							*8 37*	8 37						9 37		*9 47*					*10 37*
50a	*Knokke*	O							*8 41*	8 41						9 41							*10 41*
50a	*Oostende*	O	*7 09*	7 09		*8 09*		8 09				*9 09*	9 09	*9 09*				9 47	*10 09*		10 09		

1 Zie verder tabellen 50, 50a.
2 Zie verder tabel 35.
3 Zie verder tabel 50a.
4 Rijdt ook op 15 aug 96.
5 Verplichte plaatsreservering en Thalys vervoerbewijs.
6 Zie verder tabel 96.
7 Zonder bagageruim.
8 Trein met toeslag in Duitsland.

1 Voir tableaux 50, 50a.
2 Voir tableau 35.
3 Voir tableau 50a.
4 Circule aussi le 15 août 96.
5 Réservation et billet Thalys obligatoires.
6 Voir tableau 96.
7 Pas de compartiment fourgon.
8 Train avec supplément en Allemagne.

BLEGNY

Le Domaine Touristique de Blégny

B-Excursion 132

36

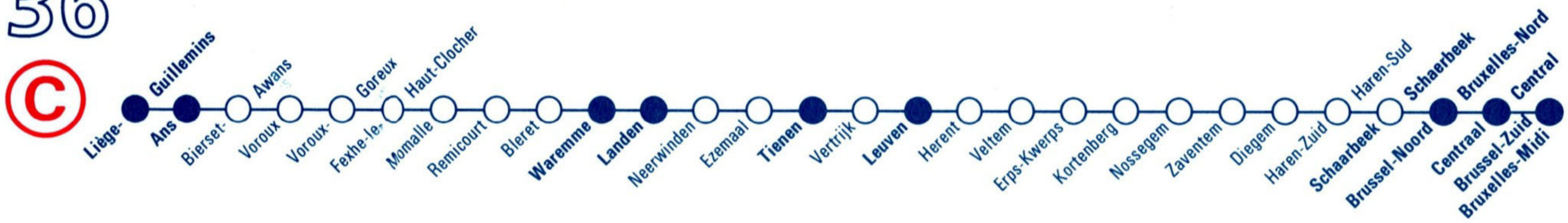

36

tab km		IC F 683	IC N 6559	IC N 6008	IC B 412	IC F 684	IC N 6561	IC N 6009	L 6883	INT 232	L 6610	IC F 685	IC N 6563	34	IC N 6010	IC B 534	IC F 686	IC N 6565	IC N 6011	L 6885	IC B 535
										3				34							
40	*Maastricht*	7 24				8 24						9 24					10 24				
40	*Visé*	7 38				8 38						9 38					10 38				
37	*Köln-Hbf*	*6 30*			7 14	*7 14*				8 02		*8 14*		9 14		*9 14*					
37	*Düren*				7 39	*7 39*															
37	*Aachen-Hbf*	*7 10*			8 02	*8 02*				9 05		*9 09*		10 01		*10 01*					
37	*Eupen*	*7 04*																			11 04
37	*Welkenraedt*	*7 13*														10 13	*10 13*				11 13
37	*Verviers-Central*	*7 26*			8 26	*8 26*				9 26		*9 32*				10 26	*10 26*				11 26
0	**Liège-Guillemins** ○	8 02			8 46	9 02				9 46		10 02		10 39		10 46	11 02				11 46
6	**Ans** ○	8 08			|	9 08				|		10 08		|	|	| 11 08				|
6	**Ans**	8 09			|	9 09				|		10 09		|	|	| 11 09				|
10	Bierset-Awans	|			|	|			|		|		|	|	|	|			|
11	Voroux	|			|	|			|		|		|	|	|	|			|
12	Voroux-Goreux	|			|	|			|		|		|	|	|	|			|
14	Fexhe-le-Haut-Clocher	|			|	|			|		|		|	|	|	|			|
16	Momalle	|			|	|			|		|		|	|	|	|			|
20	Remicourt	|			|	|			|		|		|	|	|	|			|
22	Bleret	|			|	|			|		|		|	|	|	|			|
25	**Waremme** ○	8 20			|	9 19				|		10 19		|	|	| 11 19				|
25	**Waremme**	8 21			|	9 20				|		10 20		|	|	| 11 20				|
39	**Landen** ○	8 29			|	9 28				|		10 28		|	|	| 11 28				|

Nord Express

Memling

BRUXELLES

B-Excursion 125*

Mini Europe

21	*Genk*		7 50				8 50			*8 50*			9 50					10 50			*10 50*	
21	*Hasselt*		8 08				9 08			*9 08*			10 08					11 08			*11 08*	
39	**Landen**		8 36				9 36			9 55			10 36					11 36			11 55	
43	Neerwinden		|				|			9 59			|				|			11 59	
46	Ezemaal		|				|			10 02			|				|			12 02	
52	**Tienen**		8 45				9 45			10 08			10 45					11 45			12 08	
60	Vertrijk		|				|			10 13			|				|			12 13	
71	**Leuven**	O	8 55			9 24	9 55			2 10 21	10 24		10 55				11 25	11 55			2 12 21	12 24
71	**Leuven**		8 57			9 26	9 57				10 26	10 34	10 57				11 26	11 57				12 26
76	Herent		|		|	|			|	10 38	|				|	|			|
78	Veltem		|		|	|			|	10 42	|				|	|			|
82	Erps-Kwerps		|		|	|			|	10 45	|				|	|			|
85	Kortenberg		|		|	|			|	10 49	|				|	|			|
88	Nossegem		|		|	|			|	10 52	|				|	|			|
90	Zaventem		|		9 29	|			10 29	|	10 56	|	|		11 29	|	|		12 29	|	|
92	Diegem		|	9 16	|	|		10 16	|	|	10 59	|	11 16		|	|	|	12 16	|	|
94	Haren-Zuid/Haren-Sud		|	|	|	|		|	|	|	11 02	|	|		|	|	|	|	|	|
97	**Schaerbeek/Schaarbeek**		|	|	9 37	|		|	10 37	|	11 06	|	|		11 37	|	|	|	12 37	|	|
103	**Bruxelles-** **Nord/Noord**	O	9 13	9 24	9 41	9 44	10 13	10 24	10 41	|	10 44	11 09	11 13	11 24	11 32	11 41	11 44	12 13	12 24	12 41	|	12 44
	Brussel Centr.	O	9 20	9 28	9 46	9 50	10 20	10 28	10 46	|	10 50	11 14	11 20	11 28	11 38	11 46	11 50	12 20	12 28	12 46	|	12 50
	Midi/Zuid	O	1 9 24	9 32	9 52	1 9 55	1 10 24	10 32	10 52	|	1 10 55	11 18	1 11 24	11 32	1 11 42	11 52	1 11 55	1 12 24	12 32	12 52	|	1 12 55
50a	*Gent-Sint-Pieters*	O	9 54		*10 27*	10 27	10 54		*11 27*		11 27	*11 54*	11 54	*12 12*	12 12	*12 27*	12 27	12 54		*13 27*		13 27
50a	*Brugge*	O	10 17		*10 52*	10 52	11 17		*11 52*		11 52	*12 17*	12 17	*12 34*	12 34	*12 52*	12 52	13 17		*13 52*		13 52
50a	*Blankenberge*	O	10 37				11 37					*12 37*	12 37					13 37				
50a	*Knokke*	O	10 41				11 41					*12 41*	12 41					13 41				
50a	*Oostende*	O			*11 09*	11 09			*12 09*		12 09		*12 48*	*12 48*	12 48	*13 09*	13 09			*14 09*		14 09

1 Zie verder tabel 50a.
2 Zie verder tabel 35.
3 Zonder bagageruim.
4 Trein met toeslag in Duitsland.

1 Voir tableau 50a.
2 Voir tableau 35.
3 Pas de compartiment fourgon.
4 Train avec supplément en Allemagne.

MULTI PASS Samen per trein is zo voordelig !

36

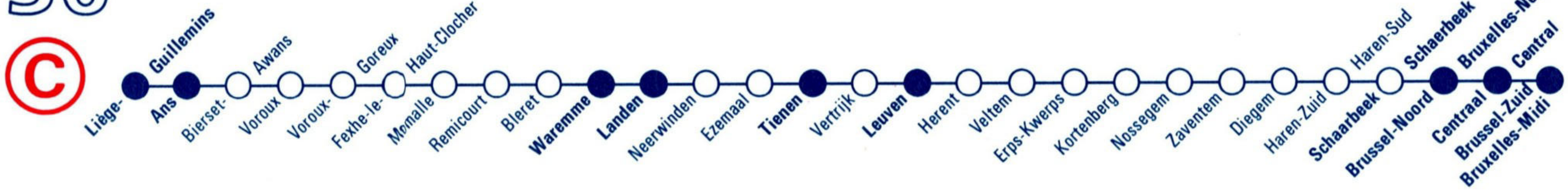

36

tab km		L 6612	IC F 687	INT 240	IC N 6567	IC N 6012	L 7060	IC B 420	IC F 688	IC N 6569	IC N 6013	L 6887	IC B 422	L 6614	IC F 689	IC N 6571	IC N 6014	L 7062	IC B 538	INT 238	IC F 690
				2				3												3	
40	*Maastricht*		11 24	*11 24*					12 24						13 24						14 24
40	*Visé*		11 38	*11 38*					12 38						13 38						14 38
37	*Köln-Hbf*			10 06				11 14	*11 14*				12 14		*12 14*					13 14	*13 14*
37	*Düren*							11 39	*11 39*				12 39		*12 39*						
37	*Aachen-Hbf*			11 15				12 02	*12 02*				13 02		*13 02*					14 10	*14 10*
37	*Eupen*		*11 04*	*11 04*															14 04	*14 04*	*14 04*
37	*Welkenraedt*		*11 13*	*11 13*									*12 55*						14 13	*14 13*	*14 13*
37	*Verviers-Central*		*11 26*	11 43				12 26	*12 26*				13 26		*13 26*				14 26	14 33	*14 33*
0	**Liège-Guillemins**		12 02	12 08			12 42	12 46	13 02				13 46		14 02			14 42	14 46	14 52	15 02
6	**Ans** ○		12 08				12 48		13 08						14 08			14 48			15 08
6	**Ans**		12 09				12 49		13 09						14 09			14 49			15 09
10	Bierset-Awans		|				12 54	|						|			14 54			|
11	Voroux		|				|	|						|			|		|
12	Voroux-Goreux		|				|	|						|			|		|
14	Fexhe-le-Haut-Clocher		|				13 01	|						|			15 05	|		|
16	Momalle		|				13 04	|						|			15 08	|		|
20	Remicourt		|				13 07	|						|			15 11	|		|
22	Bleret		|				|	|						|			|		|
25	**Waremme** ○		12 19				13 12		13 19						14 19			15 16			15 19
25	**Waremme**		12 20						13 20						14 20						15 20
39	**Landen** ○		12 28						13 28						14 28						15 28

Ost-West Express

GO PASS Volg je eigen spoor !

21	*Genk*			11 50							12 50			*12 50*			13 50					14 50
21	*Hasselt*			12 08							13 08			*13 08*			14 08					15 08
39	**Landen**			12 36							13 36			13 55			14 36					15 36
43	Neerwinden													13 59								
46	Ezemaal													14 02								
52	**Tienen**			12 45							13 45			14 08			14 45					15 45
60	Vertrijk													14 13								
71	**Leuven**	O		12 55					13 24		13 55			4 14 21	14 24		14 55			15 24		15 55
71	**Leuven**		12 34	12 57					13 26		13 57				14 26	14 34	14 57			15 26		15 57
76	Herent		12 38													14 38						
78	Veltem		12 42													14 42						
82	Erps-Kwerps		12 45													14 45						
85	Kortenberg		12 49													14 49						
88	Nossegem		12 52													14 52						
90	Zaventem		12 56				13 29						14 29			14 56			15 29				
92	Diegem		12 59			13 16						14 16				14 59		15 16					
94	Haren-Zuid/Haren-Sud		13 02													15 02						
97	**Schaerbeek/Schaarbeek**		13 06				13 37						14 37			15 06			15 37			
103	**Bruxelles-Nord/Noord**	O	13 09	13 13	13 14	13 24	13 41		13 44		14 13	14 24	14 41		14 44	15 09	15 13	15 24	15 41		15 44	15 48	16 13
	Bruxelles-Centr.	O	13 14	13 20		13 28	13 46		13 50		14 20	14 28	14 46		14 50	15 14	15 20	15 28	15 46		15 50	15 53	16 20
	Brussel Midi/Zuid	O	13 18	1 13 24	13 22	13 32	13 52		1 13 55		1 14 24	14 32	14 50		1 14 55	15 18	1 15 24	15 32	15 52		1 15 55	15 57	1 16 24
50a	*Gent-Sint-Pieters*	O	*13 54*	13 54	*13 54*		*14 27*		14 27		14 54		*15 27*		15 27	*15 54*	15 54		*16 27*		16 27	*16 45*	16 54
50a	*Brugge*	O	*14 17*	14 17	*14 17*		*14 52*		14 52		15 17		*15 52*		15 52	*16 17*	16 17		*16 52*		16 52		17 17
50a	*Blankenberge*	O	*14 37*	14 37	*14 37*						15 37					*16 37*	16 37						17 37
50a	*Knokke*	O	*14 41*	14 41	*14 41*						15 41					*16 41*	16 41						17 41
50a	*Oostende*	O					*15 09*		15 09				*16 09*		16 09				*17 09*		17 09		

1 Zie verder tabel 50a.
2 Zitplaatsen enkel in tweede klas.
Zonder bagageruim.
3 Zonder bagageruim.
4 Zie verder tabel 35.

1 Voir tableau 50a.
2 Places assises uniquement en deuxième classe.
Pas de compartiment fourgon.
3 Pas de compartiment fourgon.
4 Voir tableau 35.

BRUXELLES

Autoworld

B-Excursion 113*

36

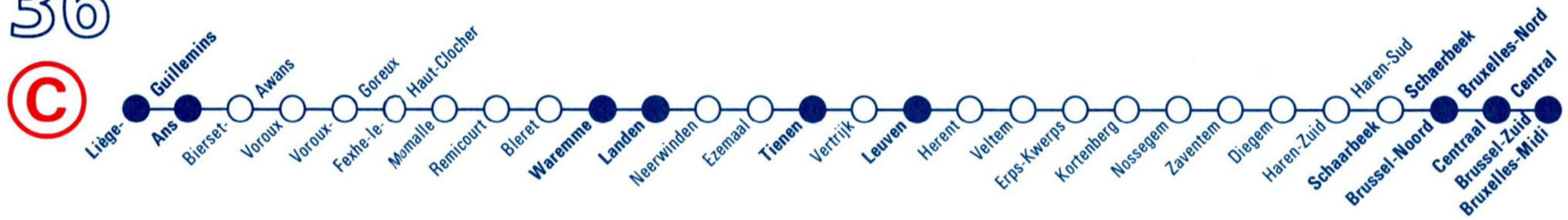

tab	km		IC N 6573	IC N 6015	L 6889	IC B 426	L 6616	IC F 691	IC N 6575	IC N 6016	L 7064	IC B 540	46	IC F 692	IC N 6577	IC N 6017	L 6891	IC B 430	L 6618	IC F 693	IC N 6579	IC N 6018
						2							24					2				
40	*Maastricht*							15 24						16 24						17 24		
40	*Visé*							15 38						16 38						17 38		
37	*Köln-Hbf*					14 14		*14 14*					15 14	*15 14*				16 14		*16 14*		
37	*Düren*					14 39		*14 39*										16 39		*16 39*		
37	*Aachen-Hbf*					15 02		*15 02*					16 07	*16 07*				17 02		*17 02*		
37	*Eupen*																					
37	*Welkenraedt*					*14 55*						16 13	*16 13*	*16 13*								
37	*Verviers-Central*					15 26		*15 26*				16 26	*16 26*	*16 26*				17 26		*17 26*		
0	**Liège-Guillemins**					15 46		16 02			16 42	16 46	16 51	17 02				17 46		18 02		
6	**Ans**	O						16 08			16 48			17 08						18 08		
6	**Ans**							16 09			16 49			17 09						18 09		
10	Bierset-Awans										16 54											
11	Voroux																					
12	Voroux-Goreux																					
14	Fexhe-le-Haut-Clocher										17 03											
16	Momalle										17 06											
20	Remicourt										17 09											
22	Bleret																					
25	**Waremme**	O						16 19			17 14			17 19						18 19		
25	**Waremme**							16 20						17 20						18 20		
39	**Landen**	O						16 28						17 28						18 28		

Alexander von Humboldt

SPA

Les Thermes de Spa

B-Excursions 166*-175*

NOUVEAU !

21	*Genk*			*14 50*			15 50						16 50			*16 50*			17 50		
21	*Hasselt*			*15 08*			16 08						17 08			*17 08*			18 08		
39	**Landen**			15 55			16 36						17 36			17 55			18 36		
43	Neerwinden			15 59			|						|			17 59			|		
46	Ezemaal			16 02			|						|			18 02			|		
52	**Tienen**			16 08			16 45						17 45			18 08			18 45		
60	Vertrijk			16 13			|						|			18 13			|		
71	**Leuven**	O		1 16 21	16 24		16 55				17 24		17 55			1 18 21	18 24		18 55		
71	**Leuven**				16 26	16 34	16 57				17 26		17 57				18 26	18 34	18 57		
76	Herent				|	16 38	|			|		|				|	18 38	|		
78	Veltem				|	16 42	|			|		|				|	18 42	|		
82	Erps-Kwerps				|	16 45	|			|		|				|	18 45	|		
85	Kortenberg				|	16 49	|			|		|				|	18 49	|		
88	Nossegem				|	16 52	|			|		|				|	18 52	|		
90	Zaventem	|	16 29		|	16 56	|	|	17 29	|		|	|	18 29		|	18 56	|	|	19 29
92	Diegem	16 16	|		|	16 59	|	17 16	|	|		|	18 16	|		|	18 59	|	19 16	|
94	Haren-Zuid/Haren-Sud	|	|		|	17 02	|	|	|	|		|	|	|		|	19 02	|	|	|
97	**Schaerbeek/Schaarbeek**	|	16 37		|	17 06	|	|	17 37	|		|	|	18 37		|	19 06	|	|	19 37
103	**Bruxelles-Brussel** Nord/Noord	O 16 24	16 41		16 44	17 09	17 13	17 24	17 41		17 44	17 49	18 13	18 24	18 41		18 44	19 09	19 13	19 24	19 41
	Centr.	O 16 28	16 47		16 50	17 14	17 20	17 28	17 47		17 50	|	18 20	18 28	18 46		18 50	19 14	19 20	19 28	19 46
	Midi/Zuid	O 16 32	16 51		3 16 55	17 18	3 17 24	17 32	17 51		3 17 55	18 01	3 18 24	18 32	18 52		3 18 55	19 18	3 19 24	19 32	19 52
50a	*Gent-Sint-Pieters*	O	*17 28*		17 28	*17 54*	17 54		*18 27*		18 27		18 54		*19 27*		19 27	*19 54*	19 54		*20 27*
50a	*Brugge*	O	*17 52*		17 52	*18 17*	18 17		*18 52*		18 52		19 17		*19 52*		19 52	*20 17*	20 17		*20 52*
50a	*Blankenberge*	O				*18 37*	18 37						19 37					*20 37*	20 37		
50a	*Knokke*	O				*18 41*	18 41						19 41					*20 41*	20 41		
50a	*Oostende*	O	*18 09*		18 09				*19 09*		19 09				*20 09*		20 09				*21 09*

1 Zie verder tabel 35.
2 Zonder bagageruim.
3 Zie verder tabel 50a.
4 Trein met toeslag in Duitsland.

1 Voir tableau 35.
2 Pas de compartiment fourgon.
3 Voir tableau 50a.
4 Train avec supplément en Allemagne.

LEUVEN

Cinema Super City Leuven

B-Dagtrip 167*

36

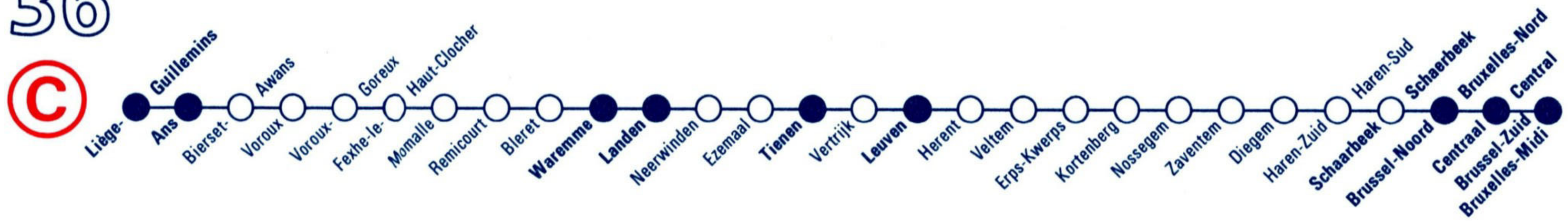

36

tab km		L 7066	IC B 542	IC F 694	IC N 6581	IC N 6019	L 6893	IC B 434	L 6620	IC F 695	IC N 6583	IC N 6020	IC B 544	IC F 696	IC N 6585	IC N 6021	IC B 438 ③	L 6622	IC F 697	IC N 6587	IC N 6022
40	*Maastricht*			18 24						19 24				20 24					21 24		
40	*Visé*			18 38						19 38				20 38					21 38		
37	*Köln-Hbf*	*17 08*	*17 08*	*17 08*				18 14		*18 14*							20 14		*20 14*		
37	*Düren*							18 39		*18 39*							20 39		*20 39*		
37	*Aachen-Hbf*	*18 00*	*18 00*	*18 00*				19 02		*19 02*							21 02		*21 02*		
37	*Eupen*		18 05	*18 05*									20 04	*20 04*							
37	*Welkenraedt*		18 13	*18 13*									20 13	*20 13*							
37	*Verviers-Central*	*18 21*	18 26	*18 26*				19 26		*19 26*			20 26	*20 26*			21 26		*21 26*		
0	**Liège-Guillemins**	18 42	18 46	19 02				19 46		20 02			20 46	21 02			21 46		22 02		
6	**Ans** ○	18 48		19 08						20 08				21 08					22 08		
6	**Ans**	18 49		19 09						20 09				21 09					22 09		
10	Bierset-Awans	18 54																			
11	Voroux	|																			
12	Voroux-Goreux	|																			
14	Fexhe-le-Haut-Clocher	19 01																			
16	Momalle	19 04																			
20	Remicourt	19 07																			
22	Bleret	|																			
25	**Waremme** ○	19 12		19 19						20 19				21 19					22 19		
25	**Waremme**			19 20						20 20				21 20					22 20		
39	**Landen** ○			19 28						20 28				21 28					22 28		

VILVOORDE

B-Dagtrip 165*

Living Tomorrow : het huis van de toekomst

21	*Genk*				18 50			*18 50*			19 50				20 50					21 50		
21	*Hasselt*				19 08			*19 08*			20 08				21 08					22 08		
39	**Landen**				19 36			19 55			20 36				21 36					22 36		
43	Neerwinden							19 59														
46	Ezemaal							20 02														
52	**Tienen**				19 45			20 08			20 45				21 45					22 45		
60	Vertrijk							20 13														
71	**Leuven**	O		19 24	19 55			2 20 21	20 24		20 55			21 24	21 55			22 24		22 55		
71	**Leuven**			19 26	19 57				20 26	20 34	20 57			21 26	21 57			22 26	22 34	22 57		
76	Herent									20 38									22 38			
78	Veltem									20 42									22 42			
82	Erps-Kwerps									20 45									22 45			
85	Kortenberg									20 49									22 49			
88	Nossegem									20 52									22 52			
90	Zaventem						20 29			20 56			21 29				22 29		22 56			23 29
92	Diegem					20 16				20 59		21 16				22 16			22 59		23 16	
94	Haren-Zuid/Haren-Sud									21 02									23 02			
97	**Schaerbeek/Schaarbeek**						20 37			21 06			21 37				22 37		23 06			23 37
103	**Bruxelles-** **Nord/Noord**	O		19 44	20 13	20 24	20 41		20 44	21 09	21 13	21 24	21 41	21 44	22 13	22 24	22 41	22 44	23 09	23 13	23 24	23 41
	Brussel **Centr.**	O		19 50	20 20	20 28	20 46		20 50	21 14	21 20	21 28	21 46	21 50	22 20	22 28	22 46	22 50	23 14	23 20	23 30	23 46
	Midi/Zuid	O		1 19 55	1 20 24	20 32	20 52		1 20 55	21 18	1 21 24	21 32	21 52	1 21 55	1 22 24	22 32	22 50	1 22 55	23 18	4 23 24	23 34	23 52
50a	*Gent-Sint-Pieters*	O		20 27	20 54		*21 27*		21 27	*21 54*	21 54		*22 27*	22 27	22 54		*23 27*	23 27	*24 00*	24 00		
50a	*Brugge*	O		20 52	21 17		*21 52*		21 52	*22 17*	22 17		*22 52*	22 52	23 17		*23 52*	23 52	*0 37*	0 37		
50a	*Blankenberge*	O			21 37					*22 37*	22 37											
50a	*Knokke*	O			21 41					*22 41*	22 41											
50a	*Oostende*	O		21 09			*22 09*		22 09				*23 09*	23 09			*0 09*	0 09	*0 51*	0 51		

1 Zie verder tabel 50a.
2 Zie verder tabel 35.
3 Zonder bagageruim.
4 Zie verder tabellen 50, 50a.

1 Voir tableau 50a.
2 Voir tableau 35.
3 Pas de compartiment fourgon.
4 Voir tableaux 50, 50a.

EUPEN

Vennbahn : toeristische spoorlijn van de Hoge Venen

B-Dagtrip 183

36

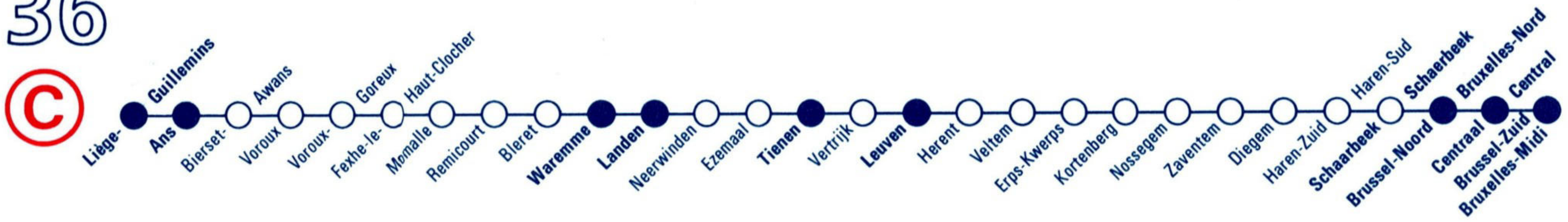

tab km			IC F 698
40	*Maastricht*		22 24
40	*Visé*		22 38
37	*Köln-Hbf*		
37	*Düren*		
37	*Aachen-Hbf*		
37	*Eupen*		
37	*Welkenraedt*		
37	*Verviers-Central*		
0	**Liège-Guillemins**		23 12
6	**Ans**	O	23 18
6	**Ans**		23 19
10	Bierset-Awans		|
11	Voroux		|
12	Voroux-Goreux		|
14	Fexhe-le-Haut-Clocher		|
16	Momalle		|
20	Remicourt		|
22	Bleret		|
25	**Waremme**	O	23 29
25	**Waremme**		23 30
39	**Landen**	O	23 38

21	*Genk*								
21	*Hasselt*								
39	**Landen**		23 39						
43	Neerwinden		|						
46	Ezemaal		|						
52	**Tienen**		23 48						
60	Vertrijk		|						
71	**Leuven**	O	23 58						
71	**Leuven**		23 59						
76	Herent		|						
78	Veltem		|						
82	Erps-Kwerps		|						
85	Kortenberg		|						
88	Nossegem		|						
90	Zaventem		|						
92	Diegem		|						
94	Haren-Zuid/Haren-Sud		|						
97	**Schaerbeek/Schaarbeek**		|						
103	**Bruxelles-Brussel** Nord/Noord	O	0 15						
	Centr.	O	0 20						
	Midi/Zuid	O	0 24						
50a	*Gent-Sint-Pieters*	O							
50a	*Brugge*	O							
50a	*Blankenberge*	O							
50a	*Knokke*	O							
50a	*Oostende*	O							

Pour se jouer des embouteillages !

LA CARTE TRAIN

B

36c

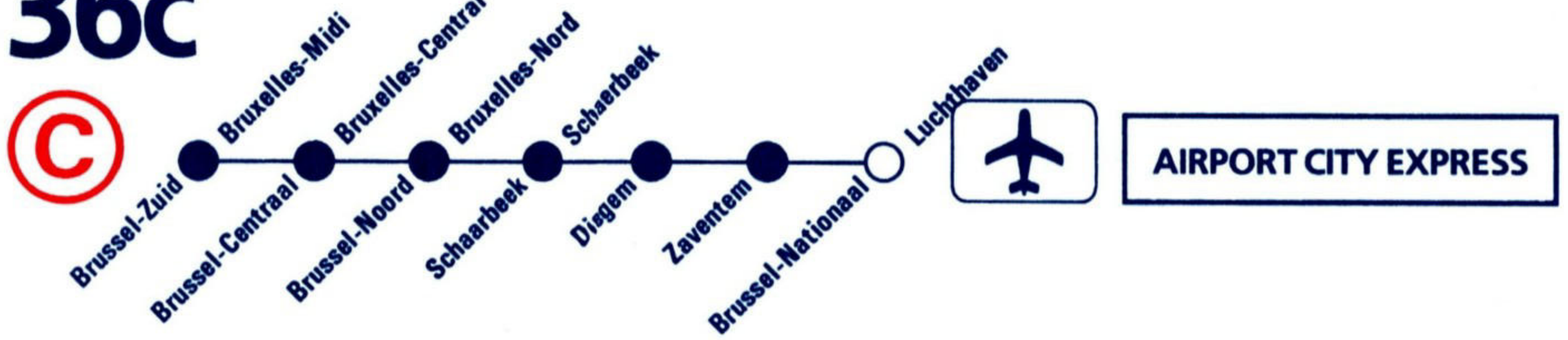

AIRPORT CITY EXPRESS

tab km		IC N 6503	IC N 6028	IC N 6504	IC N 6505	IC N 6029	IC N 6506	IC N 6507	IC N 6030	IC N 6508	IC N 6509	IC N 6031	IC N 6510	IC N 6511	IC N 6032	IC N 6512	IC N 6513	IC N 6033	IC N 6514	IC N 6515	IC N 6034
50a	*Oostende*					5 32	5 32		6 34			7 34			8 34			9 34			10 34
50a	*Brugge*				5 23	5 48	5 48	6 25	6 50		7 25	7 50		8 25	8 50		9 25	9 50		10 25	10 50
50a	*Gent-Sint-Pieters*				5 48	6 17	6 17	6 48	7 15		7 48	8 15		8 48	9 15		9 48	10 15		10 48	11 15
89	*Kortrijk*				5 08			6 08			7 08			8 08			9 08			10 08	
124	*Charleroi-Sud*			5 18			6 18			7 18			8 18			9 18			10 18		
96	*Mons*			⑥ 5 06			6 10			7 10			8 10			9 10			10 10		11 04
94	*Tournai*				5 29	5 29		6 29	6 29		7 29	7 29		8 29	8 29		9 29	9 29		10 29	10 29
0	**Brussel-Bruxelles** Zuid/Midi	5 35	5 51	6 10	6 35	6 51	7 10	7 35	7 52	8 11	8 35	8 52	9 10	9 35	9 52	10 10	10 35	10 51	11 10	11 35	11 51
	Centr.	5 39	5 56	6 14	6 39	6 55	7 14	7 40	7 56	8 16	8 39	8 56	9 14	9 39	9 56	10 14	10 39	10 56	11 14	11 39	11 56
	Noord/Nord ○	5 42	5 59	6 17	6 42	6 58	7 17	7 43	7 59	8 19	8 42	8 59	9 17	9 42	9 59	10 17	10 42	10 59	11 17	11 42	11 59
162	*Arlon*					4 32							6 48	7 16		7 48			8 48		
161	*Namur*		4 49			5 56	6 22			7 22			8 22	8 39		9 22			10 22		
36	*Liège-Guillemins*		⑥ 4 24			5 46	6 02		6 46	7 02		7 52	8 02		8 46	9 02		9 46	10 02	10 39	10 46
21	*Hasselt*						6 08			7 08			8 08			9 08			10 08		
36	*Leuven*		⑥ 5 24			6 26	6 57		7 26	7 57		8 26	8 57		9 26	9 57		10 26	10 57		11 26
25	*Antwerpen-Centraal*			5 03	⑥ 5 49	6 19		6 49	7 19		7 49	8 19		8 49	9 19		9 49	10 19		10 49	11 19
25	*Antwerpen-Berchem*			5 07	⑥ 5 53	6 23		6 53	7 23		7 53	8 23		8 53	9 23		9 53	10 23		10 53	11 23
25	*Mechelen*			5 41	⑥ 6 09	6 38	6 41	7 09	7 38	7 41	8 09	8 38	8 41	9 09	9 38	9 41	10 09	10 38	10 41	11 09	11 38
3	**Brus.-Noord/Brux.-Nord**	5 43	6 02	6 18	6 43	7 02	7 19	7 45	8 02	8 21	8 43	9 02	9 18	9 43	10 02	10 18	10 43	11 02	11 18	11 43	12 02
6	**Schaarbeek/Schaerbeek** ○	5 47	6 06	|	|	7 06	|	|	8 06	|	|	9 06	|	|	10 06	|	|	11 06	|	|	12 06
6	**Schaarbeek/Schaerbeek**	5 48	6 07	|	|	7 08	|	|	8 07	|	|	9 08	|	|	10 07	|	|	11 07	|	|	12 07
11	Diegem	|	|	6 27	|	|	7 29	|	|	8 30	|	|	9 27	|	|	10 27	|	|	11 27	|	|
13	Zaventem	|	6 14	|	|	7 15	|	|	8 14	|	|	9 15	|	|	10 14	|	|	11 14	|	|	12 14
17	**Brussel-Nationaal-Luchth.** ○	5 58	6 18	6 33	6 57	7 19	7 35	7 59	8 18	8 36	8 57	9 19	9 33	9 57	10 18	10 33	10 57	11 18	11 33	11 57	12 18

BLANKENBERGE

B-Excursion 172

Baptême de l'air en hélicoptère et visite du Sea Life Centre

NOUVEAU !

tab km		IC N 6516	IC N 6517	IC N 6035	IC N 6518	IC N 6519	IC N 6036	IC N 6520	IC N 6521	IC N 6037	IC N 6522	IC N 6523	IC N 6038	IC N 6524	IC N 6525	IC N 6039	IC N 6526	IC N 6527	IC N 6040	IC N 6528	IC N 6529
50a	*Oostende*			*11 34*			*12 34*			*13 34*			*14 34*	*14 34*		*15 34*			*16 34*	*16 57*	
50a	*Brugge*		*11 25*	*11 50*		*12 25*	*12 50*		*13 25*	*13 50*		*14 25*	*14 50*	*14 50*	*15 25*	*15 50*		*16 25*	*16 50*	*17 12*	*17 25*
50a	*Gent-Sint-Pieters*		*11 48*	*12 15*		*12 48*	*13 15*		*13 48*	*14 15*		*14 48*	*15 15*	*15 15*	*15 48*	*16 15*		*16 48*	*17 15*	*17 36*	*17 48*
89	*Kortrijk*		*11 08*			*12 08*			*13 08*			*14 08*			*15 08*			*16 08*			*17 08*
124	*Charleroi-Sud*	*11 18*			*12 18*			*13 18*			*14 18*			*15 18*			*16 18*			*17 18*	
96	*Mons*	*11 10*			*12 10*			*13 10*			*14 10*			*15 10*			*16 10*			*17 10*	
94	*Tournai*		*11 29*	*11 29*		*12 29*	*12 29*		*13 29*	*13 29*		*14 29*	*14 29*		*15 29*	*15 29*		*16 29*	*16 29*		*17 29*
0	Brussel-Bruxelles Zuid/Midi	12 10	12 35	12 52	13 10	13 35	13 51	14 10	14 35	14 51	15 10	15 35	15 51	16 07	16 34	16 53	17 10	17 35	17 51	18 10	18 35
	Brussel-Bruxelles Centr.	12 14	12 39	12 56	13 14	13 39	13 56	14 14	14 39	14 56	15 14	15 39	15 56	16 11	16 38	16 57	17 14	17 39	17 55	18 14	18 39
	Brussel-Bruxelles Noord/Nord ○	12 17	12 42	12 59	13 17	13 42	13 59	14 17	14 42	14 59	15 17	15 42	15 59	16 14	16 42	17 00	17 17	17 42	17 59	18 17	18 42
162	*Arlon*	*9 48*			*10 48*			*11 48*	*12 30*		*12 48*			*13 48*			*14 48*			*15 48*	
161	*Namur*	*11 22*			*12 22*			*13 22*	*13 50*		*14 22*			*15 22*			*16 22*			*17 22*	
36	*Liège-Guillemins*	*11 02*		*11 46*	*12 02*		*12 46*	*13 02*		*13 46*	*14 02*		*14 52*	*15 02*		*15 46*	*16 02*		*16 51*	*17 02*	
21	*Hasselt*	*11 08*			*12 08*			*13 08*			*14 08*			*15 08*			*16 08*			*17 08*	
36	*Leuven*	*11 57*		*12 26*	*12 57*		*13 26*	*13 57*		*14 26*	*14 57*		*15 26*	*15 57*		*16 26*	*16 57*		*17 26*	*17 57*	
25	*Antwerpen-Centraal*		*11 49*	*12 19*		*12 49*	*13 19*		*13 49*	*14 19*		*14 49*	*15 19*		*15 49*	*16 19*		*16 49*	*17 19*		*17 49*
25	*Antwerpen-Berchem*		*11 53*	*12 23*		*12 53*	*13 23*		*13 53*	*14 23*		*14 53*	*15 23*		*15 53*	*16 23*		*16 53*	*17 23*		*17 53*
25	*Mechelen*	*11 41*	*12 09*	*12 38*	*12 41*	*13 09*	*13 38*	*13 41*	*14 09*	*14 38*	*14 41*	*15 09*	*15 38*	*15 41*	*16 09*	*16 38*	*16 41*	*17 09*	*17 38*	*17 41*	*18 09*
3	Brus.-Noord/Brux.-Nord	12 18	12 43	13 02	13 18	13 43	14 02	14 18	14 43	15 02	15 18	15 43	16 02	16 18	16 43	17 02	17 18	17 43	18 04	18 18	18 43
6	Schaarbeek/Schaerbeek ○	|	|	13 06	|	|	14 06	|	|	15 06	|	|	16 06	|	|	17 06	|	|	18 08	|	|
6	Schaarbeek/Schaerbeek	|	|	13 07	|	|	14 07	|	|	15 07	|	|	16 07	|	|	17 07	|	|	18 09	|	|
11	Diegem	12 27	|	|	13 27	|	|	14 27	|	|	15 27	|	|	16 27	|	|	17 27	|	|	18 27	|
13	Zaventem	|	|	13 14	|	|	14 14	|	|	15 14	|	|	16 14	|	|	17 14	|	|	18 16	|	|
17	Brussel-Nationaal-Luchth. ○	12 33	12 57	13 18	13 33	13 57	14 18	14 33	14 57	15 18	15 33	15 57	16 18	16 33	16 57	17 18	17 33	17 57	18 20	18 33	18 57

OSTENDE

Exposition « De Ensor à Delvaux »

B-Excursion 174*

NOUVEAU !

36c

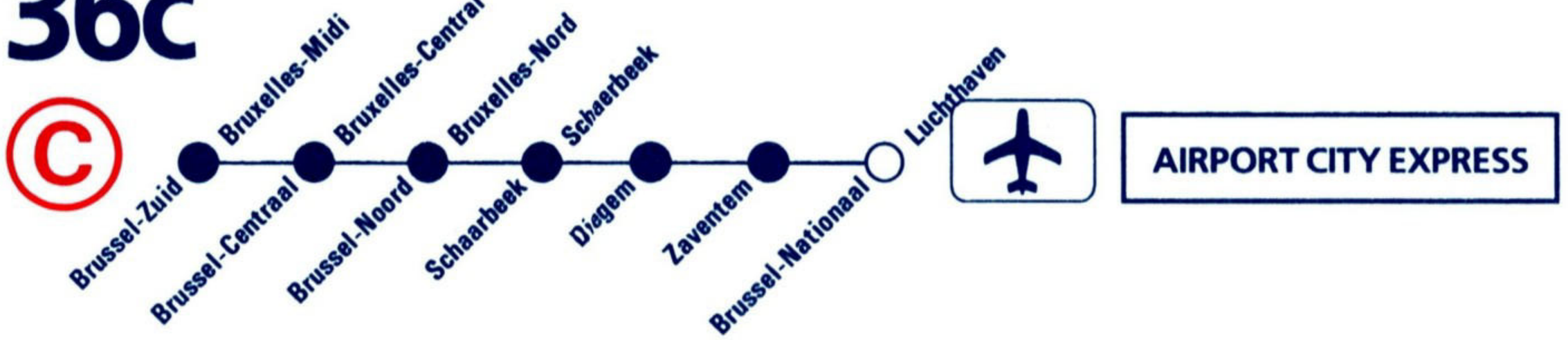

tab km		IC N 6041	IC N 6530	IC N 6531	IC N 6042	IC N 6532	IC N 6533	IC N 6043	IC N 6534	IC N 6535	IC N 6044	IC N 6536	IC N 6537	IC N 6045	IC N 6538
50a	*Oostende*	*17 34*			*18 34*			*19 34*			*20 34*			*21 34*	
50a	*Brugge*	*17 50*		*18 25*	*18 50*		*19 25*	*19 50*		*20 25*	*20 50*		*21 25*	*21 50*	
50a	*Gent-Sint-Pieters*	*18 15*		*18 48*	*19 15*		*19 48*	*20 15*	+*20 19*	*20 48*	*21 15*		*21 48*	*22 15*	
89	*Kortrijk*			*18 08*			*19 08*		+*19 43*	*20 08*			*21 08*		
124	*Charleroi-Sud*		*18 18*			*19 18*			*20 18*			*21 18*			*22 18*
96	*Mons*		*18 10*			*19 10*			*20 10*		*21 04*	*21 10*			*22 09*
94	*Tournai*	*17 29*		*18 29*	*18 29*		*19 29*	*19 29*		*20 29*	*20 29*		*21 29*		
0	**Brussel-Bruxelles** Zuid/Midi	**18 51**	**19 10**	**19 35**	**19 52**	**20 10**	**20 35**	**20 52**	**21 10**	**21 35**	**21 51**	**22 10**	**22 35**	**22 53**	**23 10**
	Brussel-Bruxelles Centr.	**18 56**	**19 14**	**19 39**	**19 56**	**20 14**	**20 39**	**20 56**	**21 14**	**21 39**	**21 56**	**22 14**	**22 39**	**22 57**	**23 14**
	Brussel-Bruxelles Noord/Nord ○	**18 59**	**19 17**	**19 42**	**19 59**	**20 17**	**20 42**	**20 59**	**21 17**	**21 42**	**21 59**	**22 17**	**22 42**	**23 00**	**23 17**
162	*Arlon*		*16 48*	*17 20*		*17 48*			*18 48*			*19 48*	*20 27*		*20 48*
161	*Namur*		*18 22*	*18 39*		*19 22*			*20 22*			*21 22*	*21 45*		*22 22*
36	*Liège-Guillemins*	*17 46*	*18 02*		*18 46*	*19 02*		*19 46*	*20 02*		*20 46*	*21 02*		*21 46*	*22 02*
21	*Hasselt*		*18 08*			*19 08*			*20 08*			*21 08*			*22 08*
36	*Leuven*	*18 26*	*18 57*		*19 26*	*19 57*		*20 26*	*20 57*		*21 26*	*21 57*		*22 26*	*22 57*
25	*Antwerpen-Centraal*	*18 19*		*18 49*	*19 19*		*19 49*	*20 19*		*20 49*	*21 19*		*21 49*	*22 19*	
25	*Antwerpen-Berchem*	*18 23*		*18 53*	*19 23*		*19 53*	*20 23*		*20 53*	*21 23*		*21 53*	*22 23*	
25	*Mechelen*	*18 38*	*18 41*	*19 09*	*19 38*	*19 41*	*20 09*	*20 38*	*20 41*	*21 09*	*21 38*	*21 41*	*22 09*	*22 38*	*22 41*
3	**Brus.-Noord/Brux.-Nord**	**19 02**	**19 18**	**19 43**	**20 02**	**20 18**	**20 43**	**21 02**	**21 18**	**21 43**	**22 02**	**22 18**	**22 43**	**23 02**	**23 18**
6	**Schaarbeek/Schaerbeek** ○	**19 06**	|	|	**20 06**	|	|	**21 06**	|	|	**22 06**	|	|	**23 06**	|
6	**Schaarbeek/Schaerbeek**	**19 07**	|	|	**20 07**	|	|	**21 07**	|	|	**22 07**	|	|	**23 07**	|
11	Diegem	|	**19 27**	|	|	**20 27**	|	|	**21 27**	|	|	**22 27**	|	|	**23 27**	|
13	Zaventem	**19 14**	|	|	**20 14**	|	|	**21 14**	|	|	**22 14**	|	|	**23 14**	|
17	**Brussel-Nationaal-Luchth.** ○	**19 18**	**19 33**	**19 57**	**20 18**	**20 33**	**20 57**	**21 18**	**21 33**	**21 57**	**22 18**	**22 33**	**22 57**	**23 18**	**23 33**

ANTWERPEN

B-Dagtrip 105

Zoo + Boottocht op de Schelde

36c

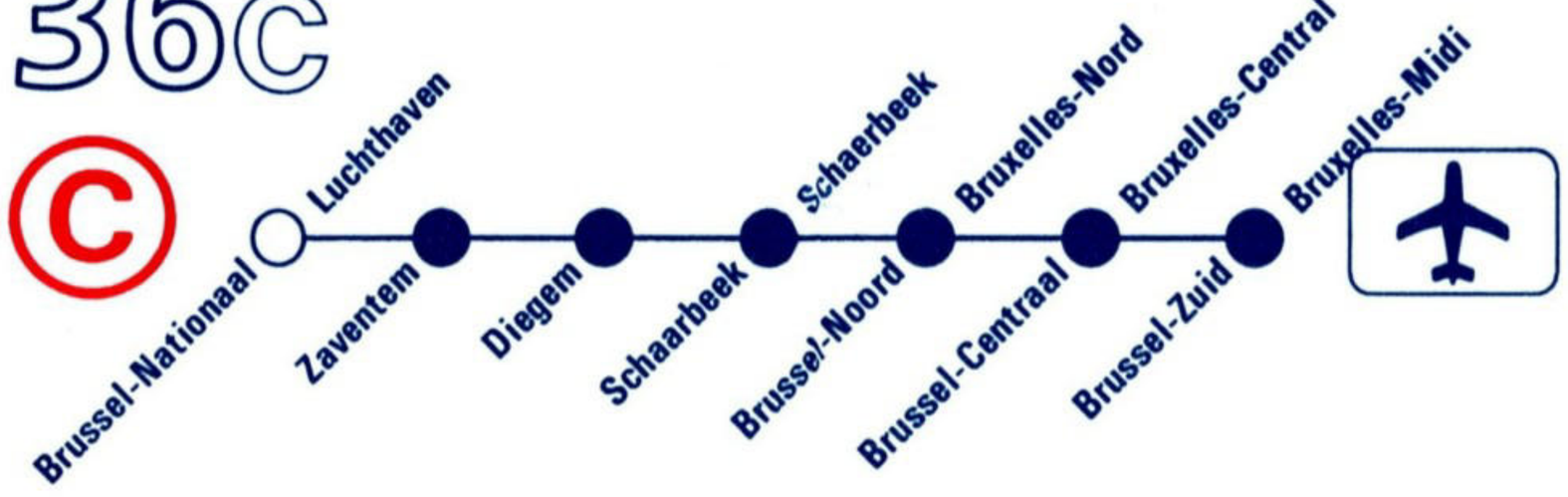

AIRPORT CITY EXPRESS

36c

tab km			IC N 6004	IC N 6553	IC N 6005	IC N 6554	IC N 6555	IC N 6006	IC N 6556	IC N 6557	IC N 6007	IC N 6558	IC N 6559	IC N 6008	IC N 6560	IC N 6561	IC N 6009	IC N 6562	IC N 6563	IC N 6010	IC N 6564	IC N 6565
0	Brussel-Nationaal-Luchth.		5 24	6 09	6 24	6 46	7 09	7 23	7 46	8 09	8 24	8 46	9 09	9 24	9 46	10 09	10 24	10 46	11 09	11 24	11 46	12 09
4	Zaventem		5 29	|	6 29	|	|	7 28	|	|	8 29	|	|	9 29	|	|	10 29	|	|	11 29	|	|
6	Diegem		|	6 16	|	|	7 16	|	|	8 16	|	|	9 16	|	|	10 16	|	|	11 16	|	12 16
11	Schaarbeek/Schaerbeek	O	5 36	|	6 36	|	|	7 35	|	|	8 36	|	|	9 36	|	|	10 36	|	|	11 36	|	|
11	Schaarbeek/Schaerbeek		5 37	|	6 37	|	|	7 36	|	|	8 37	|	|	9 37	|	|	10 37	|	|	11 37	|	|
14	Brus.-Noord/Brux.-Nord	O	5 41	6 24	6 41	7 01	7 24	7 40	8 01	8 24	8 41	9 01	9 24	9 41	10 01	10 24	10 41	11 01	11 24	11 41	12 01	12 24
25	*Mechelen*	O		*7 01*	*7 04*	*7 31*	*8 01*	*8 04*	*8 31*	*9 01*	*9 04*	*9 31*	*10 01*	*10 04*	*10 31*	*11 01*	*11 04*	*11 31*	*12 01*	*12 04*	*12 31*	*13 01*
25	*Antwerpen-Berchem*	O			*7 19*	*7 45*		*8 19*	*8 45*		*9 19*	*9 45*		*10 19*	*10 45*		*11 19*	*11 45*		*12 19*	*12 45*	
25	*Antwerpen-Centraal*	O			*7 23*	*7 49*		*8 23*	*8 49*		*9 23*	*9 49*		*10 23*	*10 49*		*11 23*	*11 49*		*12 23*	*12 49*	
36	*Leuven*	O	*6 15*	*6 45*	*7 15*		*7 45*	*8 15*		*8 45*	*9 15*		*9 45*	*10 15*		*10 45*	*11 15*		*11 45*	*12 15*		*12 45*
21	*Hasselt*	O		*7 34*			*8 34*			*9 34*			*10 34*			*11 34*			*12 34*			*13 34*
36	*Liège-Guillemins*	O	*6 56*	*7 40*	*7 56*		*8 40*	*8 56*		*9 40*	*9 56*		*10 40*	*10 56*		*11 40*	*11 56*		*12 40*	*12 56*	*13 15*	*13 40*
161	*Namur*	O		*7 20*		*8 06*	*8 20*			*9 20*			*10 20*			*11 20*			*12 20*		*13 10*	*13 20*
162	*Arlon*	O		*8 54*		*9 27*	*9 54*			*10 54*			*11 54*			*12 54*			*13 54*		*14 28*	*14 54*
17	Brussel-Bruxelles Noord/Nord		5 44	6 25	6 43	7 02	7 25	7 41	8 02	8 25	8 43	9 02	9 25	9 43	10 02	10 25	10 43	11 02	11 25	11 43	12 02	12 25
	Brussel-Bruxelles Centr.	O	5 47	6 28	6 46	7 05	7 28	7 44	8 05	8 28	8 46	9 05	9 28	9 46	10 05	10 28	10 46	11 05	11 28	11 46	12 05	12 28
	Brussel-Bruxelles Zuid/Midi	O	5 52	6 32	6 50	7 09	7 32	7 48	8 09	8 32	8 50	9 09	9 32	9 52	10 09	10 32	10 52	11 09	11 32	11 52	12 09	12 32
94	*Tournai*	O	*7 07*		*8 13*	*8 13*			*9 13*		*10 13*	*10 13*		*11 13*	*11 13*		*12 09*			*13 13*	*13 13*	
96	*Mons*	O		*7 32*			*8 32*	*8 38*		*9 32*			*10 32*			*11 32*			*12 32*			*13 32*
124	*Charleroi-Sud*	O		*7 24*			*8 24*			*9 24*			*10 24*			*11 24*			*12 24*			*13 24*
89	*Kortrijk*	O				*8 34*			*9 34*			*10 34*			*11 34*			*12 34*			*13 34*	
50a	*Gent-Sint-Pieters*	O	*6 29*		*7 27*	*7 54*		*8 27*	*8 54*		*9 27*	*9 54*		*10 27*	*10 54*		*11 27*	*11 54*	*12 12*	*12 27*	*12 54*	
50a	*Brugge*	O	*6 52*		*7 52*	*8 17*		*8 52*	*9 17*		*9 52*	*10 17*		*10 52*	*11 17*		*11 52*	*12 17*	*12 34*	*12 52*	*13 17*	
50a	*Oostende*	O	*7 09*		*8 09*			*9 09*			*10 09*			*11 09*			*12 09*		*12 48*	*13 09*		

36c



AIRPORT CITY EXPRESS

36c

tab km			IC N 6011	IC N 6566	IC N 6567	IC N 6012	IC N 6568	IC N 6569	IC N 6013	IC N 6570	IC N 6571	IC N 6014	IC N 6572	IC N 6573	IC N 6015	IC N 6574	IC N 6575	IC N 6016	IC N 6576	IC N 6577	IC N 6017	IC N 6578
0	**Brussel-Nationaal-Luchth.**		12 24	12 46	13 09	13 24	13 46	14 09	14 24	14 46	15 09	15 24	15 46	16 09	16 24	16 46	17 09	17 24	17 46	18 09	18 24	18 46
4	Zaventem		12 29	|	|	13 29	|	|	14 29	|	|	|	|	|	16 29	|	|	|	17 29	|	18 29	|
6	Diegem		|	|	13 16	|	|	14 16	|	|	15 16	|	|	16 16	|	|	17 16	|	|	18 16	|	|
11	**Schaarbeek/Schaarbeek**	O	12 36	|	|	13 36	|	|	14 36	|	|	15 36	|	|	16 36	|	|	17 36	|	|	18 36	|
11	**Schaarbeek/Schaarbeek**		12 37	|	|	13 37	|	|	14 37	|	|	15 37	|	|	16 37	|	|	17 37	|	|	18 37	|
14	**Brus.-Noord/Brux.-Nord**	O	12 41	13 01	13 24	13 41	14 01	14 24	14 41	15 01	15 24	15 41	16 01	16 24	16 41	17 01	17 24	17 41	18 01	18 24	18 41	19 01
25	*Mechelen*	O	*13 04*	*13 31*	*14 01*	*14 04*	*14 31*	*15 01*	*15 04*	*15 31*	*16 01*	*16 04*	*16 31*	*17 01*	*17 04*	*17 31*	*18 01*	*18 04*	*18 31*	*19 01*	*19 04*	*19 31*
25	*Antwerpen-Berchem*	O	*13 19*	*13 45*	|	*14 19*	*14 45*	|	*15 19*	*15 45*	|	*16 19*	*16 45*	|	*17 19*	*17 45*	|	*18 19*	*18 45*	|	*19 19*	*19 45*
25	*Antwerpen-Centraal*	O	*13 23*	*13 49*	|	*14 23*	*14 49*	|	*15 23*	*15 49*	|	*16 23*	*16 49*	|	*17 23*	*17 49*	|	*18 23*	*18 49*	|	*19 23*	*19 49*
36	*Leuven*	O	*13 15*	|	*13 45*	*14 15*	|	*14 45*	*15 15*	|	*15 45*	*16 15*	|	*16 45*	*17 15*	|	*17 45*	*18 15*	|	*18 45*	*19 15*	|
21	*Hasselt*	O	|	|	*14 34*	|	|	*15 34*	|	|	*16 34*	|	|	*17 34*	|	|	*18 34*	|	*19 34*	|	|
36	*Liège-Guillemins*	O	*13 56*	|	*14 40*	*14 56*	|	*15 40*	*15 56*	|	*16 40*	*16 56*	|	*17 40*	*17 56*	|	*18 40*	*18 56*	*19 11*	*19 40*	*19 56*	|
161	*Namur*	O	|	|	*14 20*	|	|	*15 20*	|	|	*16 20*	|	*17 09*	*17 20*	|	|	*18 20*	|	|	*19 20*	|	*20 04*
162	*Arlon*	O	|	|	*15 54*	|	|	*16 54*	|	|	*17 54*	|	*18 30*	*18 54*	|	|	*19 54*	|	|	*20 54*	|	*21 28*
17	**Brussel-Bruxelles** Noord/Nord		12 43	13 02	13 25	13 43	14 02	14 25	14 43	15 02	15 25	15 43	16 02	16 25	16 44	17 04	17 25	17 44	18 02	18 25	18 43	19 02
	Brussel-Bruxelles Centr.	O	12 46	13 05	13 28	13 46	14 05	14 28	14 46	15 05	15 28	15 46	16 05	16 28	16 47	17 07	17 28	17 47	18 05	18 28	18 46	19 05
	Brussel-Bruxelles Zuid/Midi	O	12 52	13 09	13 32	13 52	14 09	14 32	14 50	15 09	15 32	15 52	16 09	16 32	16 51	17 11	17 32	17 51	18 09	18 32	18 52	19 09
94	*Tournai*	O	*14 13*	*14 13*	|	*15 09*	|	|	*16 13*	*16 13*	|	*17 13*	*17 13*	|	*18 09*	|	|	*19 09*	|	|	*20 13*	*20 13*
96	*Mons*	O	|	|	*14 32*	|	|	*15 32*	|	|	*16 32*	|	*17 32*	|	|	*18 32*	|	*19 32*	*19 38*	|
124	*Charleroi-Sud*	O	|	|	*14 24*	|	|	*15 24*	|	|	*16 24*	|	*17 24*	|	|	*18 24*	|	*19 24*	|	|
89	*Kortrijk*	O	|	*14 34*	|	|	*15 34*	|	|	*16 34*	|	|	*17 34*	|	*18 34*	|	|	*19 34*	|	|	*20 34*
50a	*Gent-Sint-Pieters*	O	*13 27*	*13 54*	|	*14 27*	*14 54*	|	*15 27*	*15 54*	|	*16 27*	*16 54*	|	*17 28*	*17 54*	|	*18 27*	*18 54*	|	*19 27*	*19 54*
50a	*Brugge*	O	*13 52*	*14 17*	|	*14 52*	*15 17*	|	*15 52*	*16 17*	|	*16 52*	*17 17*	|	*17 52*	*18 17*	|	*18 52*	*19 17*	|	*19 52*	*20 17*
50a	*Oostende*	O	*14 09*	|	|	*15 09*	|	|	*16 09*	|	|	*17 09*	|	|	*18 09*	|	|	*19 09*	|	|	*20 09*	|

MECHELEN-VILVOORDE-SCHAARBEEK-BRUSSEL → OOSTENDE

RECHTSTREEKSE TOERISTENTREIN – Tijdens het weekend

tab km			IC N 6579	IC N 6018	IC N 6580	IC N 6581	IC N 6019	IC N 6582	IC N 6583	IC N 6020	IC N 6584	IC N 6585	IC N 6021	IC N 6586	IC N 6587	IC N 6022	IC N 6588
0	**Brussel-Nationaal-Luchth.**		19 09	19 24	19 46	20 09	20 24	20 46	21 09	21 24	21 46	22 09	22 24	22 46	23 09	23 24	23 46
4	Zaventem		|	19 29	|	|	20 29	|	|	21 29	|	|	22 29	|	23 29	|
6	Diegem		19 16	|	|	20 16	|	|	21 16	|	|	22 16	|	23 16	|	|
11	**Schaarbeek/Schaerbeek**	O	|	19 36	|	|	20 36	|	|	21 36	|	|	22 36	|	|	23 36	|
11	**Schaarbeek/Schaerbeek**		|	19 37	|	|	20 37	|	|	21 37	|	|	22 37	|	|	23 37	|
14	**Brus.-Noord/Brux.-Nord**	O	19 24	19 41	20 01	20 24	20 41	21 01	21 24	21 41	22 01	22 24	22 41	23 01	23 24	23 41	0 01
25	*Mechelen*	O	*20 01*	*20 04*	*20 31*	*21 01*	*21 04*	*21 31*	*22 01*	*22 04*	*22 31*	*23 01*	*23 04*	*23 31*	*0 03*		
25	*Antwerpen-Berchem*	O		*20 19*	*20 45*		*21 19*	*21 45*		*22 19*	*22 45*		*23 19*	*23 46*	*0 28*		
25	*Antwerpen-Centraal*	O		*20 23*	*20 49*		*21 23*	*21 49*		*22 23*	*22 49*		*23 23*	*23 49*	*0 32*		
36	*Leuven*	O	*19 45*	*20 15*		*20 45*	*21 15*		*21 45*	*22 15*		*22 45*	*23 17*		*23 45*	*+ 0 21*	
21	*Hasselt*	O	*20 34*			*21 34*			*22 34*			*23 34*			*0 35*		
36	*Liège-Guillemins*	O	*20 40*	*20 56*	*21 11*	*21 40*	*21 56*		*22 40*	*22 56*		*23 40*	*23 58*		*0 40*	*+ 1 14*	
161	*Namur*	O	*20 20*			*21 20*			*22 20*		*23 12*		*23 42*		*0 28*		
162	*Arlon*	O	*21 54*			*22 54*			*+23 54*		*0 43*						
17	**Brussel-Bruxelles** Noord/Nord		19 25	19 43	20 02	20 25	20 43	21 02	21 25	21 43	22 02	22 25	22 43	23 02	23 27	23 43	0 02
	Brussel-Bruxelles Centr.	O	19 28	19 46	20 05	20 28	20 46	21 05	21 28	21 46	22 05	22 28	22 46	23 05	23 30	23 46	0 05
	Brussel-Bruxelles Zuid/Midi	O	19 32	19 52	20 09	20 32	20 52	21 09	21 32	21 52	22 09	22 32	22 50	23 09	23 34	23 52	0 09
94	*Tournai*	O		*21 09*			*22 09*			*23 13*	*23 13*		*0 13*	*0 13*			
96	*Mons*	O	*20 32*			*21 32*			*22 32*				*23 47*				
124	*Charleroi-Sud*	O	*20 24*			*21 24*			*22 24*			*23 24*			*0 24*		
89	*Kortrijk*	O			*21 34*			*22 34*			*23 34*						
50a	*Gent-Sint-Pieters*	O		*20 27*	*20 54*		*21 27*	*21 54*		*22 27*	*22 54*		*23 27*	*24 00*			
50a	*Brugge*	O		*20 52*	*21 17*		*21 52*	*22 17*		*22 52*	*23 17*		*23 52*	*0 37*			
50a	*Oostende*	O		*21 09*			*22 09*			*23 09*			*0 09*	*0 51*			

Op reislust staat geen leeftijd !

GOLDEN RAILPASS

37

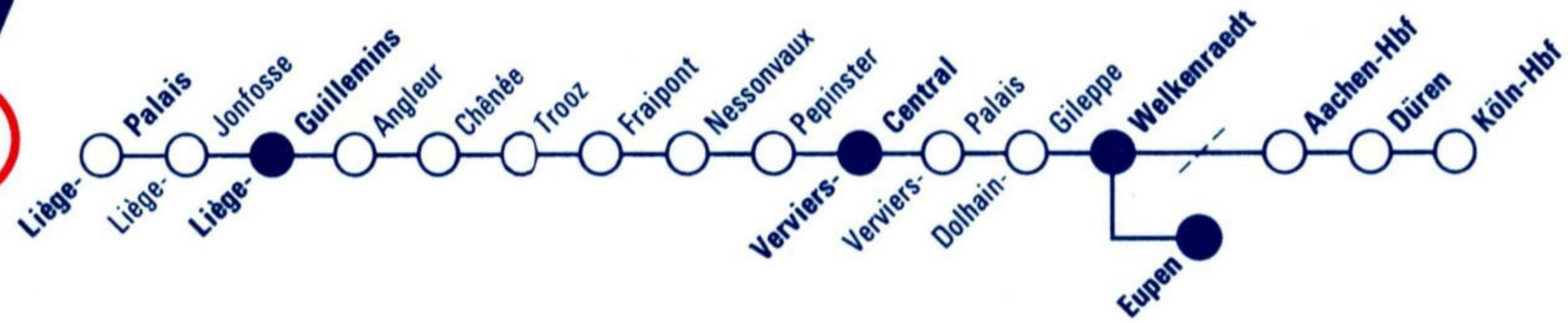

tab km			INT 1239	L 7178	L 7803	IC B 503	L 7179	IC B 411	L 7180	L 7805	IC B 413	L 7181	IC B 506	L 7182	L 7807	IC B 417	33	L 7183	IC B 419	L 7184	L 7809	IC B 509
			1 2					2								2	2 3		2			
0	**Liège-Palais**				5 59					7 59					9 59						11 59	
2	Liège-Jonfosse				6 01					8 01					10 01						12 01	
3	**Liège-Guillemins**	O			6 04					8 04					10 04						12 04	
118	*Mons*							*6 00*		*6 00*	*7 00*		*8 00*		*8 00*	*9 00*	*9 00*		*10 00*		*10 00*	*11 00*
130	*Charleroi-Sud*		2 48					*6 34*		*6 34*	*7 34*		*8 34*		*8 34*	*9 34*	9 54		*10 34*		*10 34*	*11 34*
125	*Namur*		3 17			*6 10*		*7 10*		*7 10*	*8 10*		*9 10*		*9 10*	*10 10*	10 23		*11 10*		*11 10*	*12 10*
36	*Bruxelles-Midi/Zuid*					5 47		6 47		*6 47*	7 47		8 47		*8 47*	9 47	*9 47*		10 47		*10 47*	11 47
36	*Brussel-Centr.*					5 52		6 52		*6 52*	7 52		8 52		*8 52*	9 52	*9 52*		10 52		*10 52*	11 52
36	*Brussel-Nord/Noord*					5 57		6 57		*6 57*	7 57		8 57		*8 57*	9 57	*9 57*		10 57		*10 57*	11 57
36	*Leuven*					6 17		7 17		*7 17*	8 17		9 17		*9 17*	10 17	*10 17*		11 17		*11 17*	12 17
0	**Liège-Guillemins**		4 05		6 06	7 00		8 00		8 06	9 00		10 00		10 06	11 00	11 09		12 00		12 06	13 00
3	Angleur				6 10					8 10					10 10						12 10	
4	Chênée				6 12					8 12					10 12		Parsifal				12 12	
11	Trooz				6 17					8 17					10 17						12 17	
14	Fraipont				6 20					8 20					10 20						12 20	
15	Nessonvaux				6 23					8 23					10 23						12 23	
20	Pepinster				6 28		7 09		8 09	8 28		9 09		10 09	10 28			11 09		12 09	12 28	
24	**Verviers-Central**	O	4 23		6 32	7 18	7 13	8 18	8 13	8 32	9 18	9 13	10 18	10 13	10 32	11 18	11 27	11 13	12 18	12 13	12 32	13 18
24	**Verviers-Central**		4 25			7 20	7 25	8 20	8 25		9 20	9 25	10 20	10 25		11 20	11 28	11 30	12 20	12 25	12 34	13 20
25	Verviers-Palais						7 28		8 27			9 28		10 28				11 32		12 28	12 37	
32	Dolhain-Gileppe						7 34		8 33			9 34		10 34				11 37		12 34	12 42	
38	**Welkenraedt**	O				7 31	7 39		8 38			9 39	10 31	10 39				11 43		12 39	12 47	13 31
	Welkenraedt																					
440	**Aachen-Hbf**	O	4 48					8 43			9 43					11 43	11 50		12 43			
440	**Düren**	O						9 12			10 12					12 12			13 12			
440	**Köln-Hbf**	O	5 43					9 42			10 42					12 42	12 48		13 42			
38	**Welkenraedt**			6 41			7 42		8 42			9 40	10 33					11 44		12 40		13 33
43	**Eupen**	O		6 48			7 49		8 49			9 47	10 40					11 51		12 47		13 40

SPA

Les Thermes de Spa

B-Excursions 166*-175*

NOUVEAU !

tab km			L 7185	47	IC B 510	L 7186	L 7811	IC B 425	L 7187	IC B 427	L 7188	L 7813	IC B 513	INT 241	L 7189	IC B 514	INT 239	L 7190	L 7815	IC B 515	L 7191	35
				2 3						2				4			2					2 3
0	**Liège-Palais**						13 59					15 59							17 59			
2	Liège-Jonfosse						14 01					16 01							18 01			
3	**Liège-Guillemins**	O					14 04					16 04							18 04			
118	*Mons*			*11 00*	*12 00*		*12 00*	*13 00*		*14 00*		*14 00*	*15 00*	. *15 00*		*16 00*	*16 00*		*16 00*	*17 00*		*17 00*
130	*Charleroi-Sud*			*11 34*	*12 34*		*12 34*	*13 34*		*14 34*		*14 34*	*15 34*	*15 34*		*16 34*	*16 34*		*16 34*	*17 34*		*17 34*
125	*Namur*			*12 10*	*13 10*		*13 10*	*14 10*		*15 10*		*15 10*	*16 10*	*16 10*		*17 10*	*17 10*		*17 10*	*18 10*		*18 10*
36	*Bruxelles-Brussel* Midi/Zuid			**12 07**	**12 47**		*12 47*	**13 47**		**14 49**		*14 49*	**15 47**	**15 55**		**16 47**	**16 54**		*16 54*	**17 47**		**18 08**
36	*Bruxelles-Brussel* Centr.				**12 52**		*12 52*	**13 52**		**14 53**		*14 53*	**15 52**			**16 52**	**16 58**		*16 58*	**17 52**		**18 12**
36	*Bruxelles-Brussel* Nord/Noord			**12 16**	**12 57**		*12 57*	**13 57**		**14 58**		*14 58*	**15 57**	**16 03**		**16 57**	**17 03**		*17 03*	**17 57**		**18 17**
36	*Leuven*			*12 17*	**13 17**		*13 17*	**14 17**		**15 17**		*15 17*	**16 17**	*16 17*		**17 17**	*17 17*		*17 17*	**18 17**		*18 17*
0	**Liège-Guillemins**			**13 17**	**14 00**		14 06	**15 00**		**16 00**		16 06	**17 00**	**17 03**		**18 00**	**18 03**		18 06	**19 00**		**19 13**
3	Angleur						14 10					16 10							18 10			
4	Chênée						14 12					16 12							18 12			
11	Trooz						14 17					16 17							18 17			
14	Fraipont						14 20					16 20							18 20			
15	Nessonvaux						14 23					16 23							18 23			
20	Pepinster		13 09			14 09	14 28		15 09		16 09	16 28			17 09			18 09	18 28		19 09	
24	**Verviers-Central**	O	13 13		**14 18**	14 13	14 32	**15 18**	15 13	**16 18**	16 13	16 32	**17 18**	**17 21**	17 13	**18 18**	**18 21**	18 13	18 32	**19 18**	19 13	**19 31**
24	**Verviers-Central**		13 25		**14 20**	14 25	14 34	**15 20**	15 25	**16 20**	16 25		**17 20**	**17 23**	17 25	**18 20**	**18 23**	18 25		**19 20**	19 25	**19 33**
25	Verviers-Palais		13 28			14 28	14 37		15 28		16 28				17 28			18 28			19 28	
32	Dolhain-Gileppe		13 34			14 34	14 42		15 34		16 34				17 34			18 34			19 34	
38	**Welkenraedt**	O	13 39		**14 31**	14 39	14 47		15 39		16 39		**17 31**		17 39	**18 31**		18 39		**19 31**	19 39	
	Welkenraedt																					
440	**Aachen-Hbf**	O		**13 55**				**15 43**		**16 43**				**17 48**			**18 45**					**19 55**
440	**Düren**	O						**16 12**		**17 12**												
440	**Köln-Hbf**	O		**14 42**				**16 42**		**17 42**				**19 02**			**19 42**					**20 42**
38	**Welkenraedt**					14 40			15 40		16 40		**17 33**			**18 33**				**19 33**		
43	**Eupen**	O				14 47			15 47		16 47		**17 40**			**18 40**				**19 40**		

Alexander von Humboldt

Ost-West Express

Memling

1 Rijdt tot 20/21 okt 96.
2 Zonder bagageruim.
3 Trein met toeslag in Duitsland.
4 Zitplaatsen enkel in tweede klas.
Zonder bagageruim.

1 Circule jusqu'au 20/21 oct 96.
2 Pas de compartiment fourgon.
3 Train avec supplément en Allemagne.
4 Places assises uniquement en deuxième classe.
Pas de compartiment fourgon.

EUPEN

Vennbahn : toeristische spoorlijn van de Hoge Venen

B-Dagtrip 183

37

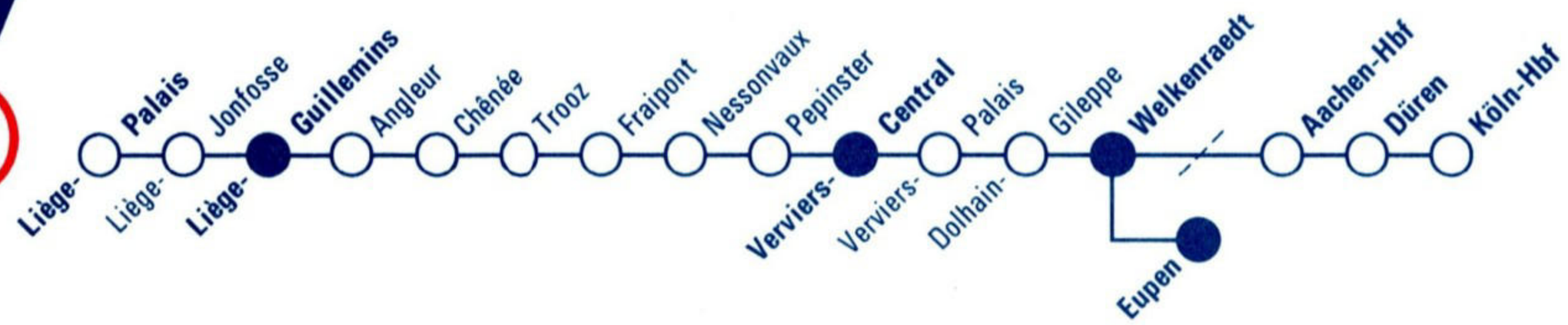

tab km			INT 233	EC 31	L 7192	L 7817	IC B 517	L 7193	EC 37	IC B 439	L 7194	L 7819	IC B 519	INT 243	IC B 521 †
			1	1 2					1 2					3 4	
0	**Liège-Palais**					19 59						22 22			
2	Liège-Jonfosse					20 01						22 25			
3	**Liège-Guillemins**	O				20 04						22 28			
118	*Mons*		*18 00*	*18 00*		*18 00*	*19 00*		*19 00*	*20 00*			*21 00*		
130	*Charleroi-Sud*		*18 34*	18 53		*18 53*	*19 34*		*19 34*	*20 34*			*21 40*	23 26	
125	*Namur*		*19 10*	19 22		*19 22*	*20 10*		*20 10*	*21 10*			*22 15*	23 55	
36	*Bruxelles-Midi/Zuid*		18 47	*18 47*		*18 47*	19 47		20 03	20 47			21 47	*23 18*	23 47
36	*Brussel-Centr.*		18 52	*18 52*		*18 52*	19 52			20 52			21 52	*23 22*	23 52
36	*Nord/Noord*		18 57	*18 57*		*18 57*	19 57		20 12	20 57			21 57	*23 29*	23 57
36	*Leuven*		19 17	*19 17*		*19 17*	20 17		*20 17*	21 17			22 17	*23 47*	0 23
0	**Liège-Guillemins**		20 00	20 09		20 12	21 00		21 13	22 00		22 30	23 02	0 48	1 16
3	Angleur					20 16						22 34			1 21
4	Chênée					20 18						22 36			
11	Trooz					20 23						22 41			
14	Fraipont					20 26						22 44			
15	Nessonvaux					20 29						22 47			
20	Pepinster				20 10	20 34		21 07			22 10	22 52			1 34
24	**Verviers-Central**	O	20 18	20 27	20 14	20 38	21 18	21 11		22 18	22 14	22 56	23 20	1 06	1 38
24	**Verviers-Central**		20 20	20 28	20 30		21 20	21 25		22 20	22 25	22 57	23 22		1 40
25	Verviers-Palais				20 32			21 28			22 28	23 00			
32	Dolhain-Gileppe				20 37			21 34			22 34	23 05			
38	**Welkenraedt**	O			20 43		21 31	21 39			22 39	23 10	23 33		1 51
	Welkenraedt														
440	**Aachen-Hbf**	O	20 43	20 50					21 51	22 43					
440	**Düren**	O								23 09					
440	**Köln-Hbf**	O	21 55	21 48					22 42	23 38					
38	**Welkenraedt**				20 44			21 40							
43	**Eupen**	O			20 51			21 47							

Nord Express

Molière

Felix Timmermans

1 Zonder bagageruim.
2 Trein met toeslag in Duitsland.
3 Zitplaatsen enkel in tweede klas.
Zonder bagageruim.
4 Rijdt van 1/2 juni tot 31 mei/1 juni 97.

1 Pas de compartiment fourgon.
2 Train avec supplément en Allemagne.
3 Places assises uniquement en deuxième classe.
Pas de compartiment fourgon.
4 Circule du 1/2 juin au 31 mai/1 juin 97.

GOLDEN RAILPASS

L'entrain n'a pas d'âge !

37

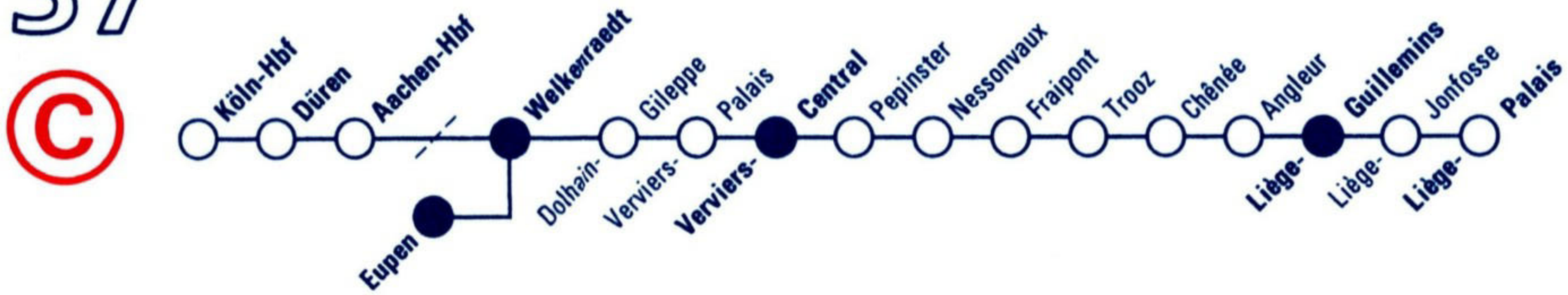

tab km			IC B 528 ⑥	INT 242 2 3	INT 242 2 5	L 7828	IC B 529	IC B 530	L 7830	L 7155	IC B 531	36 8 9	L 7156	IC B 412	L 7832	L 7157	INT 232 8	30 8 9	L 7158	34 8 9	IC B 534	L 7834
0	**Eupen**							6 04			7 04		7 55			8 55			9 55			
5	**Welkenraedt**	O						6 11			7 11		8 02			9 02			10 02			
440	**Köln-Hbf**											6 30		7 14			8 02	8 14		9 14		
440	**Düren**													7 39								
440	**Aachen-Hbf**											7 10		8 02			9 05	9 09		10 01		
	Welkenraedt	O																				
5	**Welkenraedt**		3 49				5 07	6 13		7 03	7 13		8 03			9 03			10 03		10 13	
11	Dolhain-Gileppe									7 09			8 09			9 09			10 09			
18	Verviers-Palais									7 15			8 15			9 15			10 15			
19	**Verviers-Central**	O	3 59				5 17	6 24		7 17	7 24		8 17	8 24		9 17	9 25	9 30	10 17		10 24	
19	**Verviers-Central**		4 00	4 35	4 53	5 07	5 19	6 26	7 10	7 29	7 26		8 29	8 26	9 10	9 29	9 26	9 32	10 29		10 26	11 10
23	Pepinster		4 05			5 12			7 15	7 34			8 34		9 15	9 34			10 34			11 15
28	Nessonvaux					5 16			7 19						9 19							11 19
29	Fraipont					5 19			7 22						9 22							11 22
32	Trooz					5 22			7 25						9 25							11 25
39	Chênée					5 27			7 30						9 30							11 30
40	Angleur		4 17			5 29			7 32						9 32							11 32
43	**Liège-Guillemins**	O	1 4 21	4 4 52	4 5 10	5 33	6 5 36	6 6 43	7 36		6 7 43	10 7 49		6 8 43	9 36		6 9 43	4 9 49		6 10 36	6 10 43	11 36
36	*Leuven*	O	5 20			*6 24*	6 24	7 25	*8 24*		8 24	*8 55*		9 24	*10 24*		10 24	*10 55*		*11 25*	11 25	*12 24*
36	*Bruxelles- Nord/Noord*	O	5 44			*6 44*	6 44	7 44	*8 44*		8 44	8 50		9 44	*10 44*		10 44	*11 13*		11 32	11 44	*12 44*
36	*Centr.*	O	5 50			*6 50*	6 50	7 50	*8 50*		8 50			9 50	*10 50*		10 50	*11 20*		11 38	11 50	*12 50*
36	*Brussel Midi/Zuid*	O	5 55			*6 55*	6 55	7 55	*8 55*		8 55	9 01		9 55	*10 55*		10 55	*11 24*		11 42	11 55	*12 55*
125	*Namur*	O		5 46	6 02			*7 32*	*8 32*		*8 32*	*9 12*		*9 32*	*10 30*		*10 30*	10 37		*11 32*	*11 32*	*12 32*
130	*Charleroi-Sud*	O		6 15	6 36			*8 08*	*9 08*		*9 08*			*10 08*	*11 06*		*11 06*	11 06		*12 08*	*12 08*	*13 08*
118	*Mons*	O						6 *8 38*	*9 42*		*9 42*			*10 42*	*11 42*		*11 42*			*12 42*	*12 42*	*13 42*
0	**Liège-Guillemins**					5 35			7 38						9 38							11 38
1	Liège-Jonfosse	O				5 38			7 41						9 41							11 41
3	**Liège-Palais**	O				5 40			7 43						9 43							11 43

1 Zie verder tabellen 36, 50, 50a.
2 Zitplaatsen enkel in tweede klas. Zonder bagageruim.
3 Rijdt van 29 sept 96 tot 31 mei 97.
4 Zie verder tabellen 125, 130, 130a.
5 Rijdt van 2 juni tot 28 sept 96.
6 Zie verder tabellen 36, 50a.
7 Zie verder tabel 44.
8 Zonder bagageruim.
9 Trein met toeslag in Duitsland.
10 Zie verder tabel 36.

1 Voir tableaux 36, 50, 50a.
2 Places assises uniquement en deuxième classe. Pas de compartiment fourgon.
3 Circule du 29 sept 96 au 31 mai 97.
4 Voir tableaux 125, 130, 130a.
5 Circule du 2 juin au 28 sept 96.
6 Voir tableaux 36, 50a.
7 Voir tableau 44.
8 Pas de compartiment fourgon.
9 Train avec supplément en Allemagne.
10 Voir tableau 36.

37

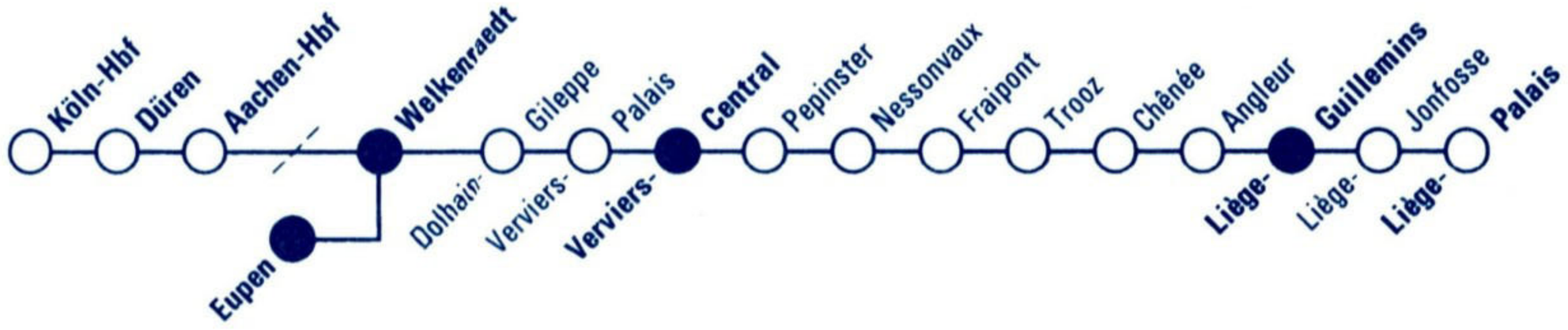

37

tab km			L 7159	IC B 535	INT 240	L 7160	IC B 420	L 7836	L 7161	IC B 422	L 7162	IC B 538	INT 238	L 7838	L 7163	IC B 426	L 7164	IC B 540	46	L 7840	L 7165	IC B 430
					3		5						5			5			56			5
0	**Eupen**			**11 04**		11 55			12 55			**14 04**			14 55		15 55				16 55	
5	**Welkenraedt**	O		**11 11**		12 02			13 02			**14 11**			15 02		16 02				17 02	
440	**Köln-Hbf**				**10 06**		**11 14**			**12 14**			**13 14**			**14 14**			**15 14**			**16 14**
440	**Düren**				|		**11 39**			**12 39**			|		**14 39**			|			**16 39**
440	**Aachen-Hbf**				**11 15**		**12 02**			**13 02**			**14 10**			**15 02**			**16 07**			**17 02**
	Welkenraedt	O			|		|			|			|		|			|		|
5	**Welkenraedt**		11 03	**11 13**	|	12 03	|	12 55	13 03	|	14 03	**14 13**	|	14 55	15 03	|	16 03	**16 13**	|		17 03	|
11	Dolhain-Gileppe		11 09	|	|	12 09	|	13 00	13 09	|	14 09	|	|	15 00	15 09	|	16 09	|	|		17 09	|
18	Verviers-Palais		11 15	|	|	12 15	|	13 06	13 15	|	14 15	|	|	15 06	15 15	|	16 15	|	|		17 15	|
19	**Verviers-Central**	O	11 17	**11 24**	**11 38**	12 17	**12 24**	13 08	13 17	**13 24**	14 17	**14 24**	**14 32**	15 08	15 17	**15 24**	16 17	**16 24**	|		17 17	**17 24**
19	**Verviers-Central**		11 29	**11 26**	**11 43**	12 29	**12 26**	13 10	13 29	**13 26**	14 29	**14 26**	**14 33**	15 10	15 29	**15 26**	16 29	**16 26**	|	17 10	17 29	**17 26**
23	Pepinster		1 11 36	|	Ost-West Express	1 12 34	|	13 15	1 13 34	|	1 14 34	|	|	15 15	1 15 34	|	1 16 34	|	Alexander von Humboldt	17 15	1 17 34	|
28	Nessonvaux			|	|		13 19		|		|	|	15 19		|		|	|	17 19		|
29	Fraipont			|	|		13 22		|		|	|	15 22		|		|	|	17 22		|
32	Trooz			|	|		13 25		|		|	|	15 25		|		|	|	17 25		|
39	Chênée			|	|		13 30		|		|	|	15 30		|		|	|	17 30		|
40	Angleur			|	|		13 32		|		|	|	15 32		|		|	|	17 32		|
43	**Liège-Guillemins**	O		2 **11 43**	4 **12 05**		2 **12 43**	13 36		2 **13 43**		2 **14 43**	4 **14 49**	15 36		2 **15 43**		2 **16 43**	4 **16 47**	17 36		2 **17 43**
36	*Leuven*	O		**12 24**			**13 24**	*14 24*		**14 24**		**15 24**	*15 55*	*16 24*		**16 24**		**17 24**	*17 55*	*18 24*		**18 24**
36	*Bruxelles-Brussel* Nord/Noord	O		**12 44**	**13 14**		**13 44**	*14 44*		**14 44**		**15 44**	**15 48**	*16 44*		**16 44**		**17 44**	**17 49**	*18 44*		**18 44**
36	*Bruxelles-Brussel* Centr.	O		**12 50**			**13 50**	*14 50*		**14 50**		**15 50**	**15 53**	*16 50*		**16 50**		**17 50**		*18 50*		**18 50**
36	*Bruxelles-Brussel* Midi/Zuid	O		**12 55**	**13 22**		**13 55**	*14 55*		**14 55**		**15 55**	**15 57**	*16 55*		**16 55**		**17 55**	**18 01**	*18 55*		**18 55**
125	*Namur*	O		*12 32*			*13 32*	*14 32*		*14 32*		*15 32*		*16 32*		*16 32*		*17 32*		*18 32*		*18 32*
130	*Charleroi-Sud*	O		*13 08*			*14 08*	*15 08*		*15 08*		*16 08*		*17 08*		*17 08*		*18 08*		*19 08*		*19 08*
118	*Mons*	O		*13 42*			*14 42*	*15 42*		*15 42*		*16 42*		*17 42*		*17 42*		*18 42*		*19 42*		*19 42*
0	**Liège-Guillemins**							13 38						15 38						17 38		
1	Liège-Jonfosse	O						13 41						15 41						17 41		
3	**Liège-Palais**	O						13 43						15 43						17 43		

BLEGNY

B-Excursion 132

Le Domaine Touristique de Blégny

tab km			L 7166	32 5 6	IC B 542	L 7842	L 7167	IC B 434	L 7168	IC B 544	L 7844	L 7169	IC B 438 5	L 7170	INT 1238 5 8
0	**Eupen**				18 05		18 55			20 04		20 55		21 55	
5	**Welkenraedt**	O			18 12		19 02			20 11		21 02		22 02	
440	**Köln-Hbf**			17 08				18 14					20 14		0 15
440	**Düren**			|				18 39					20 39		|
440	**Aachen-Hbf**			18 00				19 02					21 02		1 05
	Welkenraedt	O		|			|					|		|
5	**Welkenraedt**		18 03	|	18 13		19 03	|	20 03	20 13		21 03	|		|
11	Dolhain-Gileppe		18 09	|	|		19 09	|	20 09	|		21 09	|		|
18	Verviers-Palais		18 15	|	|		19 15	|	20 15	|		21 15	|		|
19	**Verviers-Central**	O	18 17	18 20	18 24		19 17	19 24	20 17	20 24			21 17	21 24		1 25
19	**Verviers-Central**		18 29	18 21	18 26	19 10	19 29	19 26	20 29	20 26	21 10	21 29	21 26		1 26
23	Pepinster		1 18 34	|	|	19 15	1 19 36	|	1 20 36	|	21 15	1 21 36	|		|
28	Nessonvaux			Parsifal	|	19 19		|	|	|	21 19		|		|
29	Fraipont			|	|	19 22		|	|	|	21 22		|		|
32	Trooz			|	|	19 25		|	|	|	21 25		|		|
39	Chênée			|	|	19 30		|	|	|	21 30		|		|
40	Angleur			|	|	19 32		|	|	|	21 32		|		|
43	**Liège-Guillemins**	O		7 18 37	2 18 43	19 36		2 19 43		2 20 43	21 36		2 21 43		7 1 43
36	*Leuven*	O		*19 24*	19 24	*20 24*		20 24		21 24	*22 24*		22 24		
36	*Bruxelles-Nord/Noord*	O		*19 44*	19 44	*20 44*		20 44		21 44	*22 44*		22 44		
36	*Bruxelles-Centr.*	O		*19 50*	19 50	*20 50*		20 50		21 50	*22 50*		22 50		
36	*Brussel-Midi/Zuid*	O		*19 55*	19 55	*20 55*		20 55		21 55	*22 55*		22 55		
125	*Namur*	O		19 23	*19 32*	*20 32*		*20 32*		*21 32*	*22 32*		*22 32*		2 30
130	*Charleroi-Sud*	O		19 52	*20 08*	*21 08*		*21 08*		*22 08*	*23 08*		*23 08*		2 59
118	*Mons*	O		*20 42*	*20 42*	*21 42*		*21 42*		*22 42*					
0	**Liège-Guillemins**					19 38					21 38				
1	Liège-Jonfosse	O				19 41					21 41				
3	**Liège-Palais**	O				19 43					21 43				

1 Zie verder tabel 44.
2 Zie verder tabellen 36, 50a.
3 Zitplaatsen enkel in tweede klas. Zonder bagageruim.
4 Zie verder tabel 36.
5 Zonder bagageruim.
6 Trein met toeslag in Duitsland.
7 Zie verder tabellen 125, 130, 130a.
8 Rijdt tot 19/20 okt 96.

1 Voir tableau 44.
2 Voir tableaux 36, 50a.
3 Places assises uniquement en deuxième classe. Pas de compartiment fourgon.
4 Voir tableau 36.
5 Pas de compartiment fourgon.
6 Train avec supplément en Allemagne.
7 Voir tableaux 125, 130, 130a.
8 Circule jusqu'au 19/20 oct 96.

HUY

Ville d'histoire et de détente

B-Excursion 162

VENNBAHN V.o.E. - Bahnhofstraße 70 - B - 4730 Raeren - TEL.: 087 / 85 24 87

VOYAGE DIESEL
EUPEN-Raeren-Monschau-BÜTGENBACH

JOURS DE CIRCULATIONS

Mai 1996	: 12, 16, 19, 26, 27
Juin 1996	: 9, 16, 23, 30
Juillet 1996	: 21, 28
Août 1996	: 11, 18, 25
Septembre 1996	: 1, 15, 22, 29
Octobre 1996	: 13, 20

VOYAGE VAPEUR 50.3666
EUPEN-Raeren-Monschau-BÜTGENBACH

JOURS DE CIRCULATIONS

Mai 1996	: 5
Juin 1996	: 2
Juillet 1996	: 7
Août 1996	: 4
Septembre 1996	: 8
Octobre 1996	: 3, 6, 27

VOYAGE VAPEUR 50.3666
EUPEN-Raeren-Malmédy-TROIS-PONTS

JOURS DE CIRCULATIONS

Mai 1996	: 4
Juin 1996	: 1
Juillet 1996	: 6
Août 1996	: 3
Septembre 1996	: 7
Octobre 1996	: 5, 26

VOYAGE SPECIAL

Festival international vapeur à Trois-Ponts: 14 juillet 1996

HORAIRES 1996

SAMEDI			DIMANCHE	
10.00	19.15	Eupen Bhf.	10.00	19.15
10.35	19.00	Raeren Bhf.	10.35	19.00
10.52	18.33	Roetgen	10.52	18.25
11.15	18.13	Lammersdorf	11.15	18.05
|	|	Konzen	11.24	17.56
11.32	17.56	Monschau	11.35	17.44
|	|	Kalterherberg	11.50	17.28
11.57	17.32	Sourbrodt	12.07	17.14
|	|	Robertville	12.17	17.03
|	|	Weywertz	12.40	16.53
|	|	Bütgenbach	12.48	16.30
12.37	16.48	Malmédy	|	|
12.55	16.26	Stavelot	|	|
13.05	16.10	Trois Ponts	|	|

INFORMATIONS GENERALES:

***VENNBAHN V.o.E.*, Norbert GILLES, Bahnhof RAEREN,**
Bahnhofsraße 70, 4730 RAEREN

☎ (BELGACOM) 087 / 85 82 85
☎ (SNCB) : 945/192
Fax. (BELGACOM) : 087 / 85 82 89

La gare de la VENNBAHN V.o.E. à RAEREN
est ouverte du 01.04.1996 au 31.10.1996

lundi au vendredi : 09.00 - 12.00 heures
samedi : 10.00 - 12.00 heures
dimanche et jours fériés : 09.30 - 11.30 heures

Toerisme binnen handbereik...

– 71 goede ideeën
voor een toeristische uitstap in België

– 35 Trein + Fiets verhuurstations

Vraag een

B-Dagtrips

De brochure is beschikbaar in alle stations !

Un tourisme à portée de main...

– 71 bonnes idées
pour des excursions touristiques en Belgique

– 35 gares de location Train + Vélo

Faites-le en

B-Excursions

Brochure disponible dans toutes les gares !

40

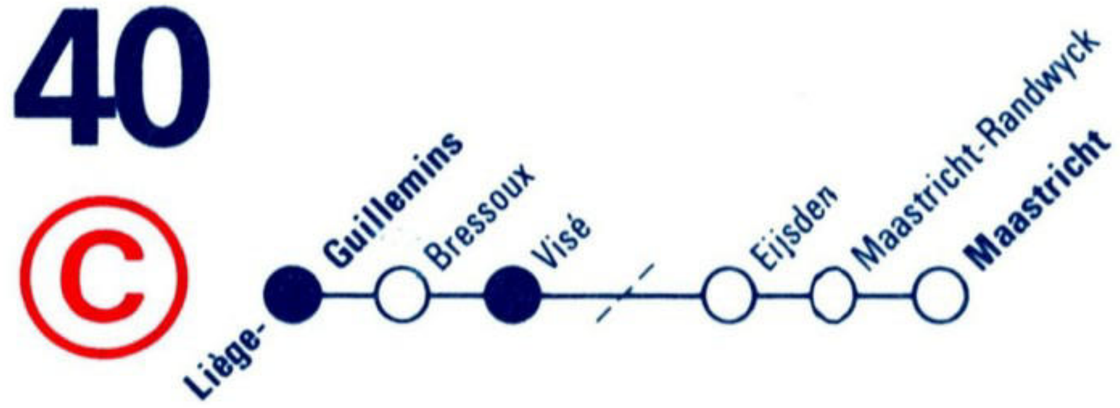

tab km		IC F 654	IC F 655	IC F 656	IC F 657	IC F 658	IC F 659	IC F 660	IC F 661	IC F 662	IC F 663	IC F 664	IC F 665	IC F 666	INT 1138 ⑥ 1	IC F 667	IC F 668	IC F 669	IC F 670	IC F 671	
50a	*Knokke*				7 01	8 01	9 01	10 01	11 01	12 01	13 01	14 01	15 01	16 01	*16 01*	17 01	18 01	19 01	20 01	21 01	
50a	*Blankenberge*				7 05	8 05	9 05	10 05	11 05	12 05	13 05	14 05	15 05	16 05	*16 05*	17 05	18 05	19 05	20 05	21 05	
50a	*Brugge*		5 23	6 25	7 25	8 25	9 25	10 25	11 25	12 25	13 25	14 25	15 25	16 25	*16 25*	17 25	18 25	19 25	20 25	21 25	
50a	*Gent-Sint-Pieters*		5 48	6 48	7 48	8 48	9 48	10 48	11 48	12 48	13 48	14 48	15 48	16 48	*16 48*	17 48	18 48	19 48	20 48	21 48	
36	*Bruxelles-Brussel* Midi/Zuid		6 18	7 18	8 18	9 18	10 18	11 18	12 18	13 18	14 18	15 18	16 18	17 18	*17 18*	18 18	19 18	20 18	21 18	22 18	
36	*Bruxelles-Brussel* Centr.		6 22	7 22	8 22	9 22	10 22	11 22	12 22	13 22	14 22	15 22	16 22	17 22	*17 22*	18 22	19 22	20 22	21 22	22 22	
36	*Bruxelles-Brussel* Nord/Noord		6 29	7 29	8 29	9 29	10 29	11 29	12 29	13 29	14 29	15 29	16 29	17 29	*17 29*	18 29	19 29	20 29	21 29	22 29	
36	*Leuven*		6 47	7 47	8 47	9 47	10 47	11 47	12 47	13 47	14 47	15 47	16 47	17 47	*17 47*	18 47	19 47	20 47	21 47	22 47	
36	*Tienen*		6 58	7 58	8 58	9 58	10 58	11 58	12 58	13 58	14 58	15 58	16 58	17 58	*17 58*	18 58	19 58	20 58	21 58	22 58	
125	*Namur*		*6 30*		*8 30*		*10 30*		*12 30*		*14 30*		*16 30*			*18 30*		*20 30*			
125	*Huy*		*7 01*		*9 01*		*11 01*		*13 01*		*15 01*		*17 01*			*19 01*		*21 01*			
0	**Liège-Guillemins**		6 48	7 48	8 48	9 48	10 48	11 48	12 48	13 48	14 48	15 48	16 48	17 48	18 48	18 52	19 48	20 48	21 48	22 48	23 48	
5	Bressoux		6 55	7 55	8 55	9 55	10 55	11 55	12 55	13 55	14 55	15 55	16 55	17 55	18 55	|	19 55	20 55	21 55	22 55	23 55	
19	Visé	O	7 03	8 03	9 03	10 03	11 03	12 03	13 03	14 03	15 03	16 03	17 03	18 03	19 03	19 08	20 03	21 03	22 03	23 03	0 03	
24	Eijsden	O	7 08	8 08	9 08	10 08	11 08	12 08	13 08	14 08	15 08	16 08	17 08	18 08	19 08	|	20 08	21 08	22 08	23 08	0 08	
24	Maastricht-Randwyck	O	7 15	8 15	9 15	10 15	11 15	12 15	13 15	14 15	15 15	16 15	17 15	18 15	19 15	|	20 15	21 15	22 15	23 15	0 15	
24	**Maastricht**	O	7 18	8 18	9 18	10 18	11 18	12 18	13 18	14 18	15 18	16 18	17 18	18 18	19 18	19 21	20 18	21 18	22 18	23 18	0 18	

1 Rijdt op zaterdag van 8 juni tot 31 aug 96.

1 Circule les samedis du 8 juin au 31 août 96.

HERENTALS

Bobbejaanland

B-Excursion 139

40

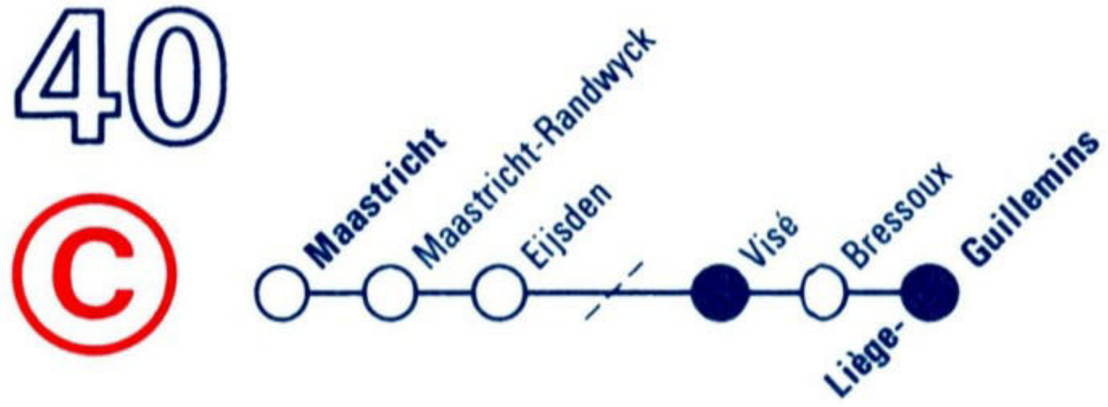

tab km			IC F 682	IC F 683	IC F 684	IC F 685	INT 1139 ⑥ 2	IC F 686	IC F 687	IC F 688	IC F 689	IC F 690	IC F 691	IC F 692	IC F 693	IC F 694	IC F 695	IC F 696	IC F 697	IC F 698	IC F 699	
24	**Maastricht**		6 24	7 24	8 24	9 24	10 14	10 24	11 24	12 24	13 24	14 24	15 24	16 24	17 24	18 24	19 24	20 24	21 24	22 24	23 24	
24	Maastricht-Randwyck		6 27	7 27	8 27	9 27	|	10 27	11 27	12 27	13 27	14 27	15 27	16 27	17 27	18 27	19 27	20 27	21 27	22 27	23 27	
24	Eijsden		6 33	7 33	8 33	9 33	|	10 33	11 33	12 33	13 33	14 33	15 33	16 33	17 33	18 33	19 33	20 33	21 33	22 33	23 33	
0	Visé		6 38	7 38	8 38	9 38	10 28	10 38	11 38	12 38	13 38	14 38	15 38	16 38	17 38	18 38	19 38	20 38	21 38	22 38	23 38	
14	Bressoux		6 47	7 47	8 47	9 47	|	10 47	11 47	12 47	13 47	14 47	15 47	16 47	17 47	18 47	19 47	20 47	21 47	22 47	23 47	
19	**Liège-Guillemins**	○	1 6 55	1 7 55	1 8 55	1 9 55	3 10 47	1 10 55	1 11 55	1 12 55	1 13 55	1 14 55	1 15 55	1 16 55	1 17 55	1 18 55	1 19 55	1 20 55	4 21 55	5 22 55	23 55	
125	*Huy*	○		*8 41*		*10 41*			*12 41*		*14 41*		*16 41*		*18 41*		*20 41*			*23 21*		
125	*Namur*	○		*9 12*		*11 12*			*13 12*		*15 12*		*17 12*		*19 12*		*21 12*			*23 44*		
36	*Tienen*	○	7 44	8 44	9 44	10 44	*11 44*	11 44	12 44	13 44	14 44	15 44	16 44	17 44	18 44	19 44	20 44	21 44	22 44	23 47		
36	*Leuven*	○	7 55	8 55	9 55	10 55	*11 55*	11 55	12 55	13 55	14 55	15 55	16 55	17 55	18 55	19 55	20 55	21 55	22 55	23 58		
36	*Bruxelles-Brussel* Nord/Noord	○	8 13	9 13	10 13	11 13	*12 13*	12 13	13 13	14 13	15 13	16 13	17 13	18 13	19 13	20 13	21 13	22 13	23 13	0 15		
36	*Bruxelles-Brussel* Centr.	○	8 20	9 20	10 20	11 20	*12 20*	12 20	13 20	14 20	15 20	16 20	17 20	18 20	19 20	20 20	21 20	22 20	23 20	0 20		
36	*Bruxelles-Brussel* Midi/Zuid	○	8 24	9 24	10 24	11 24	*12 24*	12 24	13 24	14 24	15 24	16 24	17 24	18 24	19 24	20 24	21 24	22 24	23 24	0 24		
50a	*Gent-Sint-Pieters*	○	8 54	9 54	10 54	11 54	*12 54*	12 54	13 54	14 54	15 54	16 54	17 54	18 54	19 54	20 54	21 54	22 54	24 00			
50a	*Brugge*	○	9 17	10 17	11 17	12 17	*13 17*	13 17	14 17	15 17	16 17	17 17	18 17	19 17	20 17	21 17	22 17	23 17	0 37			
50a	*Blankenberge*	○	9 37	10 37	11 37	12 37	*13 37*	13 37	14 37	15 37	16 37	17 37	18 37	19 37	20 37	21 37	22 37					
50a	*Knokke*	○	9 41	10 41	11 41	12 41	*13 41*	13 41	14 41	15 41	16 41	17 41	18 41	19 41	20 41	21 41	22 41					

1 Zie verder tabellen 36, 50a.
2 Rijdt op zaterdag van 8 juni tot 31 aug 96.
3 Zie verder tabel 43.
4 Zie verder tabellen 36, 50, 50a.
5 Zie verder tabel 36.

1 Voir tableaux 36, 50a.
2 Circule les samedis du 8 juin au 31 août 96.
3 Voir tableau 43.
4 Voir tableaux 36, 50, 50a.
5 Voir tableau 36.

43

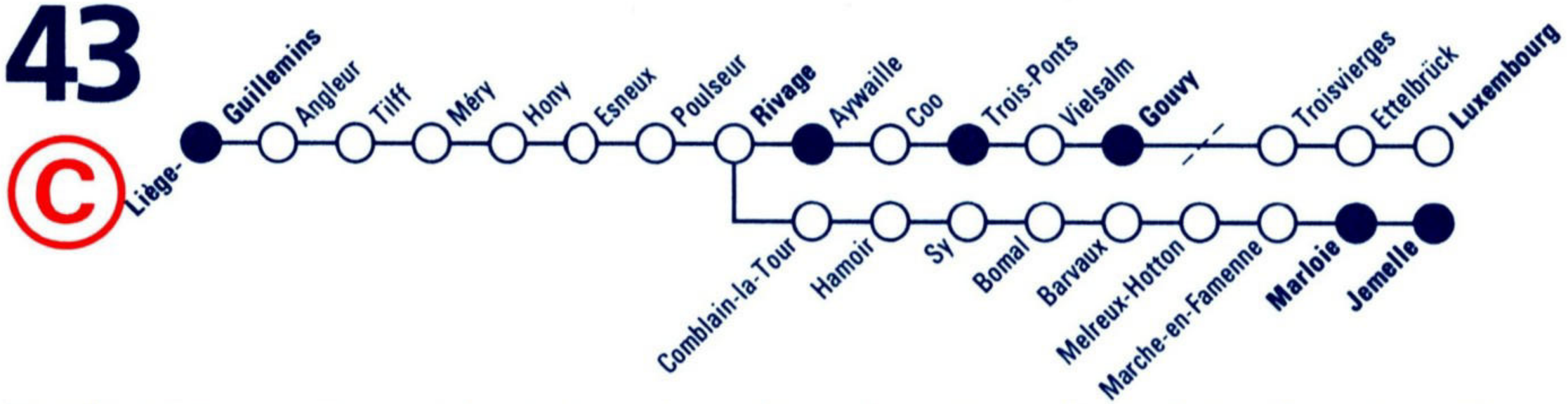

43

tab km			L 7203	IR p 111	L 7205	IR p 113	L 7207	IR p 115	INT 1139 ⑥ 2	L 7209	IR p 117	L 7211	IR p 2288	IR p 119	P 4444 ⑥ 3	L 7213	IR p 121	L 7215	IR p 123	L 7217	L 7219	P 4445
36	Bruxelles-Brussel	Midi/Zuid		5 47		7 47		9 47	9 47		11 47		13 47	14 47			16 18	16 54	17 47			21 18
36		Centr.		5 52		7 52		9 52	9 52		11 52		13 52	14 52			16 22	16 58	17 52			21 22
36		Nord/Noord		5 57		7 57		9 57	9 57		11 57		13 57	14 57			16 29	17 03	17 57			21 29
34	Liège-Palais		6 12	6 41	8 13	8 41	10 13	10 41	10 41	12 13	12 41	14 13	14 41	15 41		16 13	17 30	18 13	18 41	20 13	22 13	22 22
0	**Liège-Guillemins**		6 19	**7 08**	8 22	**9 08**	10 22	**11 08**	**11 08**	12 22	**13 08**	14 22	**15 08**	**16 08**		16 22	**17 48**	18 24	**19 08**	20 22	22 22	22 45
3	Angleur		6 24	**7 12**	8 27	**9 12**	10 27	**11 12**	**11 12**	12 27	**13 12**	14 27	**15 12**	**16 12**		16 27	**17 52**	18 29	**19 12**	20 27	22 27	22 48
9	Tilff		6 30	|	8 33	|	10 33	|	|	12 33	|	14 33	|	|		16 33	|	18 35	|	20 33	22 33	|
13	Méry		|	|	|	|	|	|	|	|	|	|	|		|	|	|	|	|	|	|
14	Hony		6 35	|	8 38	|	10 38	|	|	12 38	|	14 38	|	|		16 38	|	18 40	|	20 38	22 38	|
15	Esneux		6 37	|	8 40	|	10 40	|	|	12 40	|	14 40	|	|		16 40	|	18 42	|	20 40	22 40	|
19	Poulseur		6 41	**7 25**	8 45	**9 25**	10 45	**11 25**	**11 25**	12 45	**13 25**	14 45	**15 25**	**16 25**		16 45	**18 06**	18 47	**19 25**	20 45	22 45	23 02
23	**Rivage**	O	6 45	**7 29**	8 49	**9 29**	10 49	**11 29**	**11 29**	12 49	**13 29**	14 49	**15 29**	**16 29**		16 49	**18 10**	18 51	**19 29**	20 49	22 49	23 06
23	**Rivage**		6 45		8 50		10 50			12 50		14 50				16 50		18 52		20 50	22 50	
27	Comblain-la-Tour		6 49		8 54		10 54			12 54		14 54				16 54		18 56		20 54	22 54	
32	Hamoir		6 54		8 59		10 59			12 59		14 59				16 59		19 01		20 59	22 59	
36	Sy		6 58		9 03		11 03			13 03		15 03				17 03		19 05		21 03	23 03	
40	Bomal	O	7 02		9 07		11 07			13 07		15 07				17 07		19 09		21 07	23 07	
40	Bomal		7 03		9 11		11 11			13 11		15 11				17 08		19 11		21 11	23 08	
43	Barvaux		7 07		9 15		11 15			13 15		15 15				17 12		19 15		21 15	23 12	
51	Melreux-Hotton		7 13		9 21		11 21			13 21		15 21				17 20		19 21		21 21	23 18	
61	Marche-en-Famenne		7 21		9 29		11 29			13 29		15 29				17 28		19 29		21 29	23 26	
65	**Marloie**	O	7 25		9 33		11 33			13 33		15 33				17 32		19 33		21 33	23 30	
162	*Namur*	O	*8 17*		*10 17*		*12 17*			*14 17*		*16 17*				*18 17*		*20 17*		*22 17*		
162	*Luxembourg*	O			*11 15*		*13 15*			*15 15*		*17 15*						*21 15*		*23 15*		
65	**Marloie**		7 26		9 34		11 34			13 34		15 34				17 33		19 34		21 34	23 31	
71	**Jemelle**	O	7 31		9 39		11 39			13 39		15 39				17 38		19 39		21 39	23 36	
23	**Rivage**			7 29		9 29		11 29	11 29		13 29		15 29	16 29			18 11		19 29			23 06
31	Aywaille			7 37		9 37		11 37	11 37		13 37		15 37	16 37			18 20		19 37			23 14
55	Coo			8 02		10 02		12 02	12 02		14 02		16 02	16 56			18 40		20 02			23 33
57	Trois-Ponts			8 06		10 06		12 06	12 06		14 06		16 06	17 00			18 44		20 06			23 36
69	Vielsalm			8 17		10 17		12 17	12 17		14 17		16 18	17 11			18 56		20 17			23 47
81	**Gouvy**	O		8 27		10 27		12 27	12 27		14 27		16 28	17 22	18 55		19 06		20 27			23 57
1	*Troisvierges*	O		8 39		10 39		12 39	12 39		14 39			17 39	19 03		19 26		20 39			
1	*Ettelbrück*	O		9 14		11 14		13 14	13 14		15 14			18 14	19 39		19 59		21 14			
1	*Luxembourg*	O		9 39		11 39		13 39	13 39		15 39			18 39	20 16		20 24		21 39			

1 Rijdt niet op zaterdag van 8 juni tot 31 aug 96.
2 Rijdt op zaterdag van 8 juni tot 31 aug 96.
3 Rijdt ook op 11 nov 96.

1 Ne circule pas les samedis du 8 juin au 31 août 96.
2 Circule les samedis du 8 juin au 31 août 96.
3 Circule aussi le 11 nov 96.

Pour se jouer des embouteillages !
Vlot langsheen de files !

DE TREINKAART
LA CARTE TRAIN

B

43

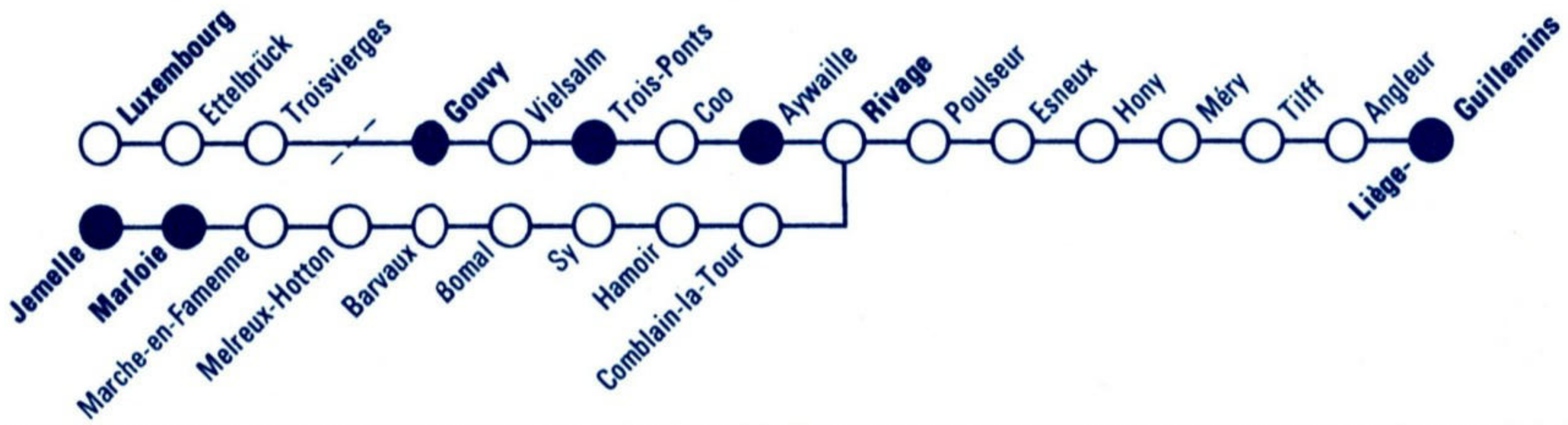

tab km			L 7229	IR p 2254	L 7231	IR p 110	L 7233	IR p 112	L 7235	IR p 114	L 7237	IR p 116	L 7239	IR p 118	INT 1138	L 7241	P 4443	IR p 120	L 7243	IR p 122	L 7245	
														2	⑥ 3		⑥ 5					
1	*Luxembourg*					8 10		10 10		12 10		14 10		16 10	16 10		17 27	18 10		20 48		
1	*Ettelbrück*					8 35		10 35		12 35		14 35		16 35	16 35		17 52	18 35		21 13		
1	*Troisvierges*					9 08		11 08		13 08		15 08		17 08	17 08		18 28	19 08		21 46		
0	**Gouvy**			7 18		9 18		11 18		13 18		15 18		17 22	17 22		18 37	19 18		21 56		
12	Vielsalm			7 28		9 28		11 28		13 28		15 28		17 32	17 32			19 28		22 06		
24	Trois-Ponts			7 39		9 39		11 39		13 39		15 39		17 43	17 43			19 39		22 17		
26	Coo			7 42		9 42		11 42		13 42		15 42		17 46	17 46			19 42		22 20		
50	Aywaille			8 02		10 02		12 02		14 02		16 02		18 05	18 05			20 02		22 39		
58	**Rivage**	○		8 10		10 10		12 10		14 10		16 10		18 13	18 13			20 10		22 47		
0	**Jemelle**		6 03		8 03		10 03		12 03		14 03		16 03			17 59			20 03		22 03	
6	**Marloie**	○	6 09		8 09		10 09		12 09		14 09		16 09			18 05			20 09		22 09	
162	*Luxembourg*															16 27						
162	*Namur*				*7 24*		*9 24*		*11 24*		*13 24*		*15 24*			*17 24*			*19 24*		*21 24*	
6	**Marloie**		6 10		8 10		10 10		12 10		14 10		16 10			18 08			20 10		22 10	
10	Marche-en-Famenne		6 14		8 14		10 14		12 14		14 14		16 14			18 12			20 14		22 14	
20	Melreux-Hotton		6 21		8 21		10 21		12 21		14 21		16 21			18 21			20 21		22 21	
28	Barvaux		6 28		8 28		10 28		12 28		14 28		16 28			18 28			20 28		22 28	
31	Bomal	○	6 31		8 31		10 31		12 31		14 31		16 31			18 31			20 31		22 31	
31	Bomal		6 32		8 32		10 32		12 32		14 32		16 32			18 32			20 32		22 33	
35	Sy		6 36		8 36		10 36		12 36		14 36		16 36			18 36			20 36		22 37	
39	Hamoir		6 40		8 40		10 40		12 40		14 40		16 40			18 40			20 40		22 41	
44	Comblain-la-Tour		6 45		8 45		10 45		12 45		14 45		16 45			18 45			20 45		22 46	
48	**Rivage**	○	6 49		8 49		10 49		12 49		14 49		16 49			18 49			20 49		22 50	
48	**Rivage**		6 50	**8 11**	8 50	**10 11**	10 50	**12 11**	12 50	**14 11**	14 50	**16 11**	16 50	**18 13**	**18 13**	18 50		**20 11**	20 50	**22 47**	22 50	
52	Poulseur		6 55	**8 16**	8 55	**10 16**	10 55	**12 16**	12 55	**14 16**	14 55	**16 16**	16 55	**18 17**	**18 17**	18 55		**20 16**	20 55	**22 51**	22 55	
56	Esneux		6 59	|	8 59	|	10 59	|	12 59	|	14 59	|	16 59	|	|	18 59		|	20 59	|	22 59	
57	Hony		7 01	|	9 01	|	11 01	|	13 01	|	15 01	|	17 01	|	|	19 01		|	21 01	|	23 01	
58	Méry		|	|	|	|	|	|	|	|	|	|	|	|	|		|	|	|	|	
62	Tilff		7 06	|	9 06	|	11 06	|	13 06	|	15 06	|	17 06	|	|	19 06		|	21 06	|	23 06	
68	Angleur		7 13	**8 30**	9 13	**10 32**	11 13	**12 30**	13 13	**14 30**	15 13	**16 30**	17 13	**18 32**	**18 32**	19 13		**20 30**	21 13	**23 04**	23 13	
71	**Liège-Guillemins**	○	1 7 17	**8 34**	1 9 17	**10 36**	1 11 17	**12 34**	1 13 17	**14 34**	1 15 17	**16 34**	1 17 17	**18 36**	4 **18 36**	1 19 17		**20 34**	1 21 17	**23 08**	23 17	
34	*Liège-Palais*	○	7 25	*9 01*	9 25	*11 01*	11 25	*13 01*	13 25	*15 01*	15 25	*17 01*	17 25	*19 01*	*19 01*	19 24		*21 01*	21 25			
36	*Bruxelles-Brussel* Nord/Noord	○		*9 44*		*11 44*		*13 44*		*15 44*		*17 44*		*19 44*	*19 44*			*21 44*				
36	*Bruxelles-Brussel* Centr.	○		*9 50*		*11 50*		*13 50*		*15 50*		*17 50*		*19 50*	*19 50*			*21 50*				
36	*Bruxelles-Brussel* Midi/Zuid	○		*9 55*		*11 55*		*13 55*		*15 55*		*17 55*		*19 55*	*19 55*			*21 55*				

1 Zie verder tabel 34.
2 Rijdt niet op zaterdag van 8 juni tot 31 aug 96.
3 Rijdt op zaterdag van 8 juni tot 31 aug 96.
4 Zie verder tabel 40.
5 Rijdt ook op 11 nov 96.

1 Voir tableau 34.
2 Ne circule pas les samedis du 8 juin au 31 août 96.
3 Circule les samedis du 8 juin au 31 août 96.
4 Voir tableau 40.
5 Circule aussi le 11 nov 96.

Op reislust staat geen leeftijd !
L'entrain n'a pas d'âge !

GOLDEN RAILPASS

B

44

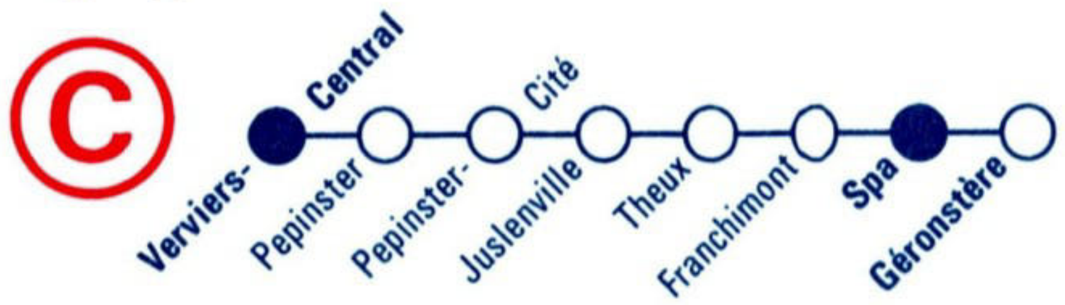

44

tab km		L 7155	L 7156	L 7157	L 7158	L 7159	L 7160	L 7161	L 7162	L 7163	L 7164	L 7165	L 7166	L 7167	L 7168	L 7169
37	Köln-Hbf		7 14	8 02			11 14	12 14		14 14		16 14	17 08	18 14		20 14
37	Eupen	7 04	7 55	8 55	9 55	11 04	11 55	12 55	14 04	14 55	15 55	16 55	18 05	18 55	20 04	20 55
37	Welkenraedt	7 13	8 03	9 03	10 13	11 13	12 03	13 03	14 13	15 03	16 13	17 03	18 13	19 03	20 13	21 03
50a	Oostende		5 32	6 34	7 34	8 34	9 34	10 34	11 34	12 34	13 34	14 34	15 34	16 34	17 34	18 34
50a	Brugge		5 48	6 50	7 50	8 50	9 50	10 50	11 50	12 50	13 50	14 50	15 50	16 50	17 50	18 50
50a	Gent-Sint-Pieters		6 17	7 15	8 15	9 15	10 15	11 15	12 15	13 15	14 15	15 15	16 15	17 15	18 15	19 15
36	Bruxelles-Midi/Zuid	5 47	6 47	7 47	8 47	9 47	10 47	11 47	12 47	13 47	14 47	15 55	16 54	17 47	18 47	19 47
36	Bruxelles-Centr.	5 52	6 52	7 52	8 52	9 52	10 52	11 52	12 52	13 52	14 52	15 52	16 58	17 52	18 52	19 52
36	Brussel-Nord/Noord	5 57	6 57	7 57	8 57	9 57	10 57	11 57	12 57	13 57	14 57	16 03	17 03	17 57	18 57	19 57
36	Leuven	6 17	7 17	8 17	9 17	10 17	11 17	12 17	13 17	14 17	15 17	16 17	17 17	18 17	19 17	20 17
37	Liège-Guillemins	7 00	8 00	9 00	10 00	11 00	12 00	13 00	14 00	15 00	16 00	17 03	18 03	19 00	20 00	21 00
0	**Verviers-Central**	7 29	8 29	9 29	10 29	11 29	12 29	13 29	14 29	15 29	16 29	17 29	18 29	19 29	20 29	21 29
4	Pepinster	7 34	8 34	9 34	10 34	11 36	12 34	13 34	14 34	15 34	16 34	17 34	18 34	19 36	20 36	21 36
5	Pepinster-Cité	7 36	8 36	9 36	10 36	11 38	12 36	13 36	14 36	15 36	16 36	17 36	18 36	19 38	20 38	21 38
7	Juslenville	7 39	8 39	9 39	10 39	11 41	12 39	13 39	14 39	15 39	16 39	17 39	18 39	19 41	20 41	21 41
8	Theux	7 43	8 42	9 42	10 42	11 44	12 42	13 42	14 42	15 42	16 42	17 42	18 42	19 44	20 43	21 43
10	Franchimont	7 45	8 44	9 44	10 44	11 46	12 44	13 44	14 44	15 44	16 44	17 44	18 44	19 46	20 45	21 45
16	**Spa** O	7 51	8 50	9 50	10 50	11 52	12 50	13 50	14 50	15 50	16 50	17 50	18 50	19 52	20 51	21 51
16	**Spa**	7 54	8 54	9 54	10 54	11 54	12 54	13 54	14 54	15 54	16 54	17 54	18 54	19 54	20 54	
17	**Géronstère** O	7 56	8 56	9 56	10 56	11 56	12 56	13 56	14 56	15 56	16 56	17 56	18 56	19 56	20 56	

SPA

Les Thermes de Spa

B-Excursions 166*-175*

NOUVEAU !

44

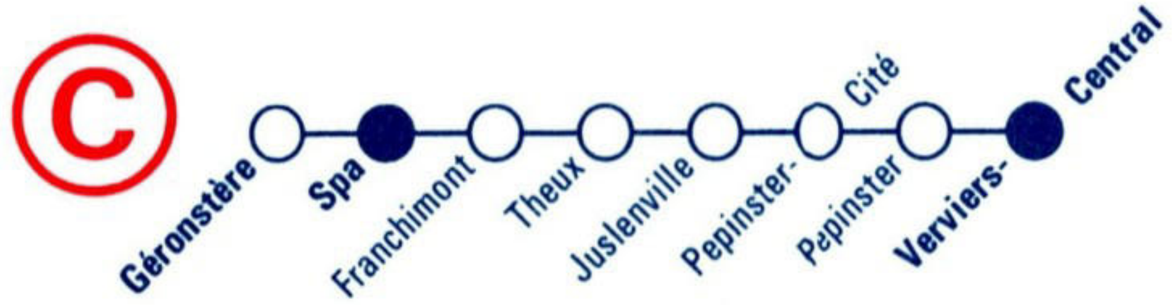

tab km			L 7179	L 7180	L 7181	L 7182	L 7183	L 7184	L 7185	L 7186	L 7187	L 7188	L 7189	L 7190	L 7191	L 7192	L 7193	L 7194
0	**Géronstère**		6 43	7 43	8 43	9 43	10 43	11 43	12 43	13 43	14 43	15 43	16 43	17 43	18 43	19 43	20 43	
1	**Spa**	O	6 46	7 46	8 46	9 46	10 46	11 46	12 46	13 46	14 46	15 46	16 46	17 46	18 46	19 46	20 46	
1	**Spa**		6 52	7 52	8 52	9 52	10 52	11 53	12 52	13 52	14 52	15 52	16 52	17 52	18 52	19 53	20 52	21 55
7	Franchimont		6 58	7 58	8 58	9 58	10 58	11 59	12 58	13 58	14 58	15 58	16 58	17 58	18 58	19 59	20 58	22 01
9	Theux		7 01	8 01	9 01	10 00	11 01	12 01	13 01	14 01	15 01	16 01	17 01	18 01	19 01	20 02	21 00	22 03
10	Juslenville		7 03	8 03	9 03	10 02	11 03	12 03	13 03	14 03	15 03	16 03	17 03	18 03	19 03	20 04	21 02	22 05
12	Pepinster-Cité		7 06	8 06	9 06	10 05	11 06	12 06	13 06	14 06	15 06	16 06	17 06	18 06	19 06	20 07	21 05	22 08
13	Pepinster		7 09	8 09	9 09	10 09	11 09	12 09	13 09	14 09	15 09	16 09	17 09	18 09	19 09	20 10	21 07	22 10
17	**Verviers-Central**	O	1 7 13	8 13	1 9 13	1 10 13	1 11 13	1 12 13	1 13 13	1 14 13	1 15 13	1 16 13	1 17 13	1 18 13	1 19 13	1 20 14	1 21 11	1 22 14
37	*Liège-Guillemins*	O	*7 43*	*8 43*	*9 43*	*10 43*	*11 43*	*12 43*	*13 43*	*14 43*	*15 43*	*16 43*	*17 43*	*18 37*	*19 43*	*20 43*	*21 43*	
36	*Leuven*	O	*8 24*	*9 24*	*10 24*	*11 25*	*12 24*	*13 24*	*14 24*	*15 24*	*16 24*	*17 24*	*18 24*	*19 24*	*20 24*	*21 24*	*22 24*	
36	*Bruxelles-Brussel* Nord/Noord	O	*8 44*	*9 44*	*10 44*	*11 44*	*12 44*	*13 44*	*14 44*	*15 44*	*16 44*	*17 44*	*18 44*	*19 44*	*20 44*	*21 44*	*22 44*	
36	*Bruxelles-Brussel* Centr.	O	*8 50*	*9 50*	*10 50*	*11 50*	*12 50*	*13 50*	*14 50*	*15 50*	*16 50*	*17 50*	*18 50*	*19 50*	*20 50*	*21 50*	*22 50*	
36	*Bruxelles-Brussel* Midi/Zuid	O	*8 55*	*9 55*	*10 55*	*11 55*	*12 55*	*13 55*	*14 55*	*15 55*	*16 55*	*17 55*	*18 55*	*19 55*	*20 55*	*21 55*	*22 55*	
50a	*Gent-Sint-Pieters*	O	*9 27*	*10 27*	*11 27*	*12 27*	*13 27*	*14 27*	*15 27*	*16 27*	*17 28*	*18 27*	*19 27*	*20 27*	*21 27*	*22 27*	*23 27*	
50a	*Brugge*	O	*9 52*	*10 52*	*11 52*	*12 52*	*13 52*	*14 52*	*15 52*	*16 52*	*17 52*	*18 52*	*19 52*	*20 52*	*21 52*	*22 52*	*23 52*	
50a	*Oostende*	O	*10 09*	*11 09*	*12 09*	*13 09*	*14 09*	*15 09*	*16 09*	*17 09*	*18 09*	*19 09*	*20 09*	*21 09*	*22 09*	*23 09*	*0 09*	
37	*Welkenraedt*	O	*7 31*	8 38	9 39	*10 31*	11 43	12 39	*13 31*	*14 31*	15 39	16 39	*17 31*	*18 31*	*19 31*	20 43	*21 31*	22 39
37	*Eupen*	O	7 49	8 49	9 47	*10 40*	11 51	12 47	*13 40*	14 47	15 47	16 47	*17 40*	*18 40*	*19 40*	20 51	21 47	
37	*Köln-Hbf*	O		*9 42*	*10 42*		*12 42*	*13 42*			*16 42*	*17 42*	*19 02*	*19 42*	*20 42*	*21 48*		*23 38*

1 Zie verder tabel 37.

1 Voir tableau 37.

44

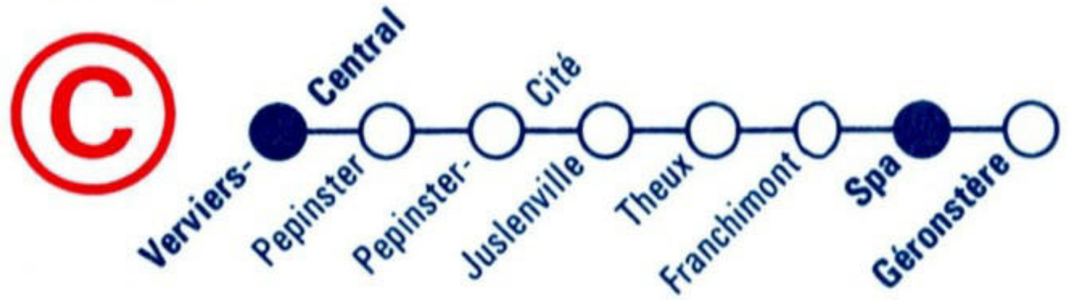

44

tab km		L 7155	L 7156	L 7157	L 7158	L 7159	L 7160	L 7161	L 7162	L 7163	L 7164	L 7165	L 7166	L 7167	L 7168	L 7169
37	*Köln-Hbf*		*7 14*	*8 02*			*11 14*	*12 14*		*14 14*		*16 14*	*17 08*	*18 14*		*20 14*
37	*Eupen*	*7 04*	7 55	8 55	9 55	*11 04*	11 55	12 55	*14 04*	14 55	15 55	16 55	*18 05*	18 55	*20 04*	20 55
37	*Welkenraedt*	*7 13*	8 03	9 03	*10 13*	*11 13*	12 03	13 03	*14 13*	15 03	*16 13*	17 03	*18 13*	19 03	*20 13*	21 03
50a	*Oostende*		*5 32*	*6 34*	*7 34*	*8 34*	*9 34*	*10 34*	*11 34*	*12 34*	*13 34*	*14 34*	*15 34*	*16 34*	*17 34*	*18 34*
50a	*Brugge*		*5 48*	*6 50*	*7 50*	*8 50*	*9 50*	*10 50*	*11 50*	*12 50*	*13 50*	*14 50*	*15 50*	*16 50*	*17 50*	*18 50*
50a	*Gent-Sint-Pieters*		*6 17*	*7 15*	*8 15*	*9 15*	*10 15*	*11 15*	*12 15*	*13 15*	*14 15*	*15 15*	*16 15*	*17 15*	*18 15*	*19 15*
36	*Bruxelles-Midi/Zuid*	*5 47*	*6 47*	*7 47*	*8 47*	*9 47*	*10 47*	*11 47*	*12 47*	*13 47*	*14 47*	*15 55*	*16 54*	*17 47*	*18 47*	*19 47*
36	*Brussel-Centr.*	*5 52*	*6 52*	*7 52*	*8 52*	*9 52*	*10 52*	*11 52*	*12 52*	*13 52*	*14 52*	*15 52*	*16 58*	*17 52*	*18 52*	*19 52*
36	*Brussel-Nord/Noord*	*5 57*	*6 57*	*7 57*	*8 57*	*9 57*	*10 57*	*11 57*	*12 57*	*13 57*	*14 57*	*16 03*	*17 03*	*17 57*	*18 57*	*19 57*
36	*Leuven*	*6 17*	*7 17*	*8 17*	*9 17*	*10 17*	*11 17*	*12 17*	*13 17*	*14 17*	*15 17*	*16 17*	*17 17*	*18 17*	*19 17*	*20 17*
37	*Liège-Guillemins*	*7 00*	*8 00*	*9 00*	*10 00*	*11 00*	*12 00*	*13 00*	*14 00*	*15 00*	*16 00*	*17 03*	*18 03*	*19 00*	*20 00*	*21 00*
0	**Verviers-Central**	7 29	8 29	9 29	10 29	11 29	12 29	13 29	14 29	15 29	16 29	17 29	18 29	19 29	20 29	21 29
4	Pepinster	7 34	8 34	9 34	10 34	11 36	12 34	13 34	14 34	15 34	16 34	17 34	18 34	19 36	20 36	21 36
5	Pepinster-Cité	7 36	8 36	9 36	10 36	11 38	12 36	13 36	14 36	15 36	16 36	17 36	18 36	19 38	20 38	21 38
7	Juslenville	7 39	8 39	9 39	10 39	11 41	12 39	13 39	14 39	15 39	16 39	17 39	18 39	19 41	20 41	21 41
8	Theux	7 43	8 42	9 42	10 42	11 44	12 42	13 42	14 42	15 42	16 42	17 42	18 42	19 44	20 43	21 43
10	Franchimont	7 45	8 44	9 44	10 44	11 46	12 44	13 44	14 44	15 44	16 44	17 44	18 44	19 46	20 45	21 45
16	**Spa** ○	7 51	8 50	9 50	10 50	11 52	12 50	13 50	14 50	15 50	16 50	17 50	18 50	19 52	20 51	21 51
16	**Spa**	7 54	8 54	9 54	10 54	11 54	12 54	13 54	14 54	15 54	16 54	17 54	18 54	19 54	20 54	
17	**Géronstère** ○	7 56	8 56	9 56	10 56	11 56	12 56	13 56	14 56	15 56	16 56	17 56	18 56	19 56	20 56	

SPA

Les Thermes de Spa

B-Excursions 166*-175*

NOUVEAU !

tab km			L 5408	T 8826	L 5308	IC H 1832	IC H 1832	IC G 708	L 5409	L 5309	IC H 1833	IC H 1833	IC G 709	L 5410	L 5310	IC H 1834	IC H 1834	IC G 710	L 5411	L 5311	IC H 1835	IC H 1835
				4 ✲		✲	3				✲	3				✲	3				✲	3
0	**Brussel-Bruxelles** Zuid/Midi		8 26						9 26					10 26					11 26			
	Brussel-Bruxelles Centr.		8 30						9 30					10 30					11 30			
	Brussel-Bruxelles Noord/Nord		8 34						9 34					10 34					11 34			
6	Bockstael		8 38						9 38					10 38					11 38			
8	Jette		8 41						9 41					10 41					11 41			
11	St.-Ag.-Berchem-Ste-Ag.		8 44						9 44					10 44					11 44			
12	Groot-Bijgaarden		8 46						9 46					10 46					11 46			
15	Dilbeek		8 49						9 49					10 49					11 49			
17	Sint-Martens-Bodegem		8 52						9 52					10 52					11 52			
20	Ternat		8 55						9 55					10 55					11 55			
24	Essene-Lombeek		8 59						9 59					10 59					11 59			
25	Liedekerke		9 01						10 01					11 01					12 01			
26	**Denderleeuw**	O	9 04						10 04					11 04					12 04			
36	*Leuven*			*8 06*		*8 26*	*8 26*	*8 57*			*9 26*	*9 26*	*9 57*			*10 26*	*10 26*	*10 57*			*11 26*	*11 26*
36	*Schaarbeek/Schaerbeek*			8 41		*8 41*	*8 37*	**9 13**			*9 37*	*9 37*	**10 13**			*10 37*	*10 37*	**11 13**			*11 37*	*11 37*
0	**Brussel-Bruxelles** Noord/Nord			8 46		**8 51**	**8 51**	**9 19**			**9 53**	**9 53**	**10 19**			**10 51**	**10 53**	**11 19**			**11 51**	**11 53**
	Brussel-Bruxelles Centr.			8 50		**8 55**	**8 55**	**9 23**			**9 57**	**9 57**	**10 23**			**10 55**	**10 57**	**11 23**			**11 55**	**11 57**
	Brussel-Bruxelles Zuid/Midi			8 56		**9 02**	**9 02**	**9 30**			**10 02**	**10 02**	**10 30**			**11 02**	**11 02**	**11 30**			**12 02**	**12 02**
24	Liedekerke			|		|	|	|		|	|	|			|	|	|			|	|
25	**Denderleeuw**	O		9 13		**9 17**	**9 17**	2 **9 44**			**10 17**	**10 17**	2 **10 44**			**11 17**	**11 17**	2 **11 44**			**12 17**	**12 17**
25	**Denderleeuw**		9 05	9 15	9 13	**9 18**	**9 18**		10 05	10 13	**10 18**	**10 18**		11 05	11 13	**11 18**	**11 18**		12 05	12 13	**12 18**	**12 18**
29	Erembodegem		9 09	|	9 17	|	|		10 09	10 17	|	|	11 09	11 17	|	|		12 09	12 17	|	|
32	**Aalst**	O	9 12	|	9 21	**9 24**	**9 24**		10 12	10 21	**10 24**	**10 24**		11 12	11 21	**11 24**	**11 24**		12 12	12 21	**12 24**	**12 24**
32	**Aalst**			|	9 28	**9 25**	**9 25**			10 28	**10 25**	**10 25**			11 28	**11 25**	**11 25**			12 28	**12 25**	**12 25**
37	**Lede**			|	9 32	|	|			10 32	|	|		11 32	|	|			12 32	|	|
39	Serskamp			|	9 35	|	|			10 35	|	|		11 35	|	|			12 35	|	|
43	Schellebelle			|	9 38	|	|			10 38	|	|		11 38	|	|			12 38	|	|
45	**Wetteren**			|	9 41	**9 36**	**9 36**			10 41	**10 36**	**10 36**			11 41	**11 36**	**11 36**			12 41	**12 36**	**12 36**
49	Kwatrecht			|	9 44	|	|			10 44	|	|		11 44	|	|			12 44	|	|
52	Melle			|	9 47	|	|			10 47	|	|		11 47	|	|			12 47	|	|
55	Merelbeke			|	9 51	|	|			10 51	|	|		11 51	|	|			12 51	|	|
60	**Gent-Sint-Pieters**	O		5 9 32	9 57	1 **9 45**	**9 45**			10 57	1 **10 45**	**10 45**			11 57	1 **11 45**	**11 45**			12 57	1 **12 45**	**12 45**
50a	*Brugge*	O		*10 03*	*10 40*	**10 12**	*10 17*			*11 40*	**11 12**	*11 17*			*12 34*	**12 12**	*12 17*			*13 40*	**13 12**	*13 17*
50a	*Oostende*	O			*10 54*					*11 54*					*12 48*					*13 54*		
50a	*Blankenberge*	O		*10 15*		**10 24**	*10 37*				**11 24**	*11 37*				**12 24**	*12 37*				**13 24**	*13 37*
50a	*Knokke*	O		*10 36*		*10 36*	*10 41*				*11 41*	*11 41*				*12 41*	*12 41*				*13 41*	*13 41*

1 Zie verder tabel 50a.
2 Zie verder tabellen 89, 66, 50a.
3 Rijdt niet tijdens de rijperiode van de toeristentreinen.
4 Bestemming De Panne 10 30.
5 Zie verder tabel 73.

1 Voir tableau 50a.
2 Voir tableaux 89, 66, 50a.
3 Ne circule pas pendant la période de circulation des trains touristiques.
4 Destination La Panne 10 30.
5 Voir tableau 73.

50

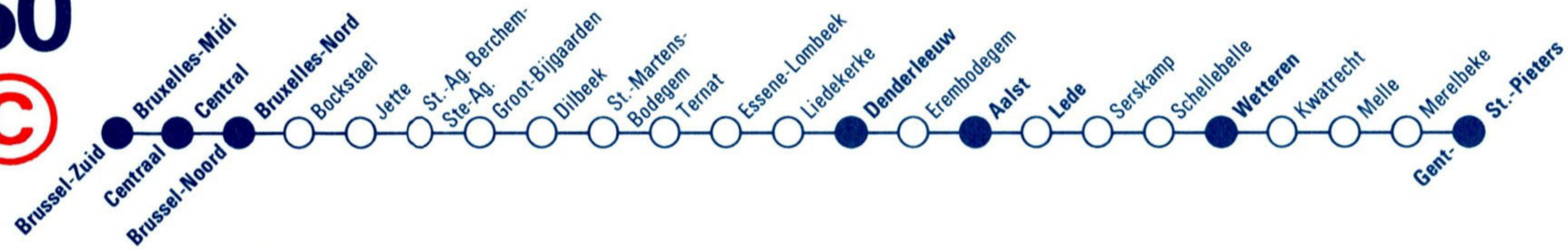

tab km			IC G 711	L 5412	L 5312	IC H 1836	IC G 712	L 5413	L 5313	IC H 1837	IC G 713	L 5414	L 5314	IC H 1838	IC G 714	L 5415	L 5315	IC H 1839	IC G 715	L 5416	L 5316	IC H 1840
0	**Brussel-Bruxelles** Zuid/Midi			12 26				13 26				14 26				15 26				16 26		
0	**Brussel-Bruxelles** Centr.			12 30				13 30				14 30				15 30				16 30		
0	**Brussel-Bruxelles** Noord/Nord			12 34				13 34				14 34				15 34				16 34		
6	Bockstael			12 38				13 38				14 38				15 38				16 38		
8	Jette			12 41				13 41				14 41				15 41				16 41		
11	St.-Ag.-Berchem-Ste-Ag.			12 44				13 44				14 44				15 44				16 44		
12	Groot-Bijgaarden			12 46				13 46				14 46				15 46				16 46		
15	Dilbeek			12 49				13 49				14 49				15 49				16 49		
17	Sint-Martens-Bodegem			12 52				13 52				14 52				15 52				16 52		
20	Ternat			12 55				13 55				14 55				15 55				16 55		
24	Essene-Lombeek			12 59				13 59				14 59				15 59				16 59		
25	Liedekerke			13 01				14 01				15 01				16 01				17 01		
26	**Denderleeuw**	○		13 04				14 04				15 04				16 04				17 04		
36	*Leuven*		*11 57*			*12 26*	*12 57*			*13 26*	*13 57*			*14 26*	*14 57*			*15 26*	*15 57*			*16 26*
36	*Schaarbeek/Schaerbeek*		12 13			*12 37*	13 13			*13 37*	14 13			*14 37*	15 13			*15 37*	16 13			*16 37*
0	**Brussel-Bruxelles** Noord/Nord		12 19			12 53	13 19			13 53	14 19			14 53	15 19			15 53	16 19			16 53
0	**Brussel-Bruxelles** Centr.		12 23			12 57	13 23			13 57	14 23			14 57	15 23			15 57	16 23			16 57
0	**Brussel-Bruxelles** Zuid/Midi		12 30			13 02	13 30			14 02	14 30			15 02	15 30			16 02	16 30			17 02
24	Liedekerke		|			|	|			|	|			|			|	|			|
25	**Denderleeuw**	○	▯ 12 44			13 17	▯ 13 44			14 17	▯ 14 44			15 17	▯ 15 44			16 17	▯ 16 44			17 17
25	**Denderleeuw**			13 05	13 13	13 18		14 05	14 13	14 18		15 05	15 13	15 18		16 05	16 13	16 18		17 05	17 13	17 18
29	Erembodegem			13 09	13 17	|		14 09	14 17	|		15 09	15 17	|		16 09	16 17	|		17 09	17 17	|
32	**Aalst**	○		13 12	13 21	13 24		14 12	14 21	14 24		15 12	15 21	15 24			16 12	16 21	16 24		17 12	17 21	17 24
32	**Aalst**				13 28	13 25			14 28	14 25			15 28	15 25				16 28	16 25			17 28	17 25
37	**Lede**				13 32	|			14 32	|			15 32	|			16 32	|			17 32	|
39	Serskamp				13 35	|			14 35	|			15 35	|			16 35	|			17 35	|
43	Schellebelle				13 38	|			14 38	|			15 38	|			16 38	|			17 38	|
45	**Wetteren**				13 41	13 36			14 41	14 36			15 41	15 36				16 41	16 36			17 41	17 36
49	Kwatrecht				13 44	|			14 44	|			15 44	|			16 44	|			17 44	|
52	Melle				13 47	|			14 47	|			15 47	|			16 47	|			17 47	|
55	Merelbeke				13 51	|			14 51	|			15 51	|			16 51	|			17 51	|
60	**Gent-Sint-Pieters**	○			13 57	13 45			14 57	14 45			15 57	15 45				16 57	16 45			17 57	17 45
50a	*Brugge*	○			*14 40*	*14 17*			*15 40*	*15 17*			*16 40*	*16 17*				*17 40*	*17 17*			*18 40*	*18 17*
50a	*Oostende*	○			*14 54*				*15 54*				*16 54*					*17 54*				*18 54*	
50a	*Blankenberge*	○				*14 37*				*15 37*				*16 37*					*17 37*				*18 37*
50a	*Knokke*	○				*14 41*				*15 41*				*16 41*					*17 41*				*18 41*

tab km			IC G 716	L 5417	L 5317	IC H 1841	IC G 717	L 5418	L 5318	IC H 1842	IC G 718	L 5419	L 5319	IC H 1843	IC G 719	L 5420	L 5320	IC H 1844	IC G 720	L 5421	L 5321	IC H 1845
0	**Brussel-Bruxelles** Zuid/Midi			17 26				18 26				19 26				20 26				21 26		
0	**Brussel-Bruxelles** Centr.			17 30				18 30				19 30				20 30				21 30		
0	**Brussel-Bruxelles** Noord/Nord			17 34				18 34				19 34				20 34				21 34		
6	Bockstael			17 38				18 38				19 38				20 38				21 38		
8	Jette			17 41				18 41				19 41				20 41				21 41		
11	St.-Ag.-Berchem-Ste-Ag.			17 44				18 44				19 44				20 44				21 44		
12	Groot-Bijgaarden			17 46				18 46				19 46				20 46				21 46		
15	Dilbeek			17 49				18 49				19 49				20 49				21 49		
17	Sint-Martens-Bodegem			17 52				18 52				19 52				20 52				21 52		
20	Ternat			17 55				18 55				19 55				20 55				21 55		
24	Essene-Lombeek			17 59				18 59				19 59				20 59				21 59		
25	Liedekerke			18 01				19 01				20 01				21 01				22 01		
26	**Denderleeuw**	O		18 04				19 04				20 04				21 04				22 04		
36	*Leuven*		*16 57*			*17 26*	*17 57*			*18 26*	*18 57*			*19 26*	*19 57*			*20 26*	*20 57*			*21 26*
36	*Schaarbeek/Schaerbeek*		17 13			*17 37*	18 13			*18 37*	19 13			*19 37*	20 13			*20 37*	21 13			*21 37*
0	**Brussel-Bruxelles** Noord/Nord		17 19			17 51	18 19			18 53	19 19			19 53	20 19			20 53	21 19			21 53
0	**Brussel-Bruxelles** Centr.		17 23			17 55	18 23			18 57	19 23			19 57	20 23			20 57	21 23			21 57
0	**Brussel-Bruxelles** Zuid/Midi		17 30			18 02	18 30			19 02	19 30			20 02	20 30			21 02	21 30			22 02
24	Liedekerke		|			|	|			|	|		|	|			|	|			|
25	**Denderleeuw**	O	1 17 44			18 17	1 18 44			19 17	1 19 44			20 17	2 20 44			21 17	2 21 44			22 17
25	**Denderleeuw**			18 05	18 13	18 18		19 05	19 13	19 18		20 05	20 13	20 18		21 05	21 13	21 18		22 05	22 13	22 18
29	Erembodegem			18 09	18 17	|		19 09	19 17	|		20 09	20 17	|		21 09	21 17	|		22 09	22 17	|
32	**Aalst**	O		18 12	18 21	18 24		19 12	19 21	19 24		20 12	20 21	20 24			21 12	21 21	21 24		22 12	22 21	22 24
32	**Aalst**				18 28	18 25			19 28	19 25			20 28	20 25				21 28	21 25			22 28	22 25
37	**Lede**				18 32	|			19 32	|			20 32	|			21 32	|			22 32	|
39	Serskamp				18 35	|			19 35	|			20 35	|			21 35	|			22 35	|
43	Schellebelle				18 38	|			19 38	|			20 38	|			21 38	|			22 38	|
45	**Wetteren**				18 41	18 36			19 41	19 36			20 41	20 36				21 41	21 36			22 41	22 36
49	Kwatrecht				18 44	|			19 44	|			20 44	|			21 44	|			22 44	|
52	Melle				18 47	|			19 47	|			20 47	|			21 47	|			22 47	|
55	Merelbeke				18 51	|			19 51	|			20 51	|			21 51	|			22 51	|
60	**Gent-Sint-Pieters**	O			18 57	18 45			19 57	19 45			20 57	20 45				21 57	21 45			22 57	22 45
50a	*Brugge*	O			*19 40*	*19 17*			*20 40*	*20 17*			*21 40*	*21 17*				*22 40*	*22 17*				*23 17*
50a	*Oostende*	O			*19 54*				*20 54*				*21 54*					*22 54*					
50a	*Blankenberge*	O				*19 37*				*20 37*				*21 37*					*22 37*				
50a	*Knokke*	O				*19 41*				*20 41*				*21 41*					*22 41*				

1 Zie verder tabellen 89, 66, 50a.
2 Zie verder tabel 89.

1 Voir tableaux 89, 66, 50a.
2 Voir tableau 89.

50

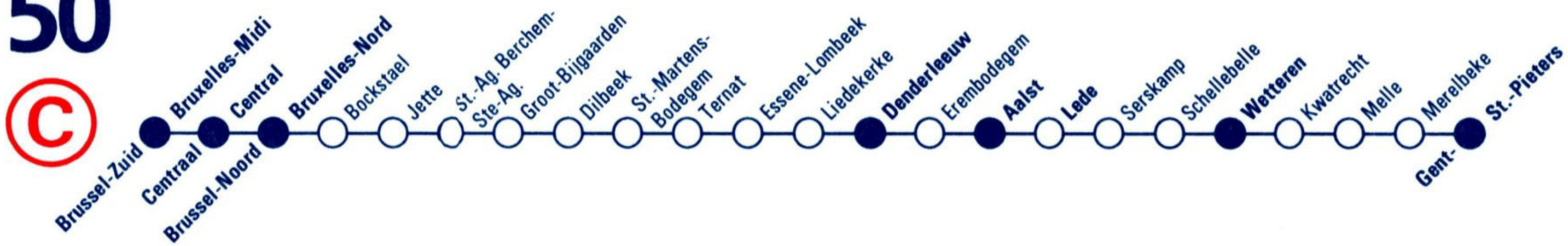

tab km			IC G 721	L 5422	IC H 1846 ✲	IC H 1846 2	IC F 697	L 5423	
0	**Brussel-Bruxelles**	**Zuid/Midi**		22 26				23 26	
		Centr.		22 30				23 30	
		Noord/Nord		22 34				23 34	
6	Bockstael			22 38				23 38	
8	Jette			22 41				23 41	
11	St.-Ag.-Berchem-Ste-Ag.			22 44				23 44	
12	Groot-Bijgaarden			22 46				23 46	
15	Dilbeek			22 49				23 49	
17	Sint-Martens-Bodegem			22 52				23 52	
20	Ternat			22 55				23 55	
24	Essene-Lombeek			22 59				23 59	
25	Liedekerke			23 01				0 01	
26	**Denderleeuw**	O		23 04				0 04	
36	*Leuven*		*21 57*		*22 26*		**22 57**		
36	*Schaarbeek/Schaerbeek*		**22 13**		*22 42*		*23 06*		
0	**Brussel-Bruxelles**	**Noord/Nord**	**22 19**		**22 53**		**23 17**		
		Centr.	**22 23**		**22 57**		**23 21**		
		Zuid/Midi	**22 30**		**23 02**	**23 02**	**23 29**		
24	Liedekerke		|		|	|	|		
25	**Denderleeuw**	O	1 **22 44**		**23 17**	**23 17**	**23 43**		
25	**Denderleeuw**			23 05	**23 18**	**23 18**	**23 44**	0 05	
29	Erembodegem			23 09	|	|	|	0 09	
32	**Aalst**	O		23 12	**23 24**	**23 24**	|	0 12	
32	**Aalst**				**23 25**	**23 25**	|		
37	**Lede**				**23 29**	**23 29**	|		
39	Serskamp				**23 32**	**23 32**	|		
43	Schellebelle				**23 35**	**23 35**	|		
45	**Wetteren**				**23 38**	**23 38**	|		
49	Kwatrecht				|	|	|		
52	Melle				|	|	|		
55	Merelbeke				|	|	|		
60	**Gent-Sint-Pieters**	O			**23 48**	**23 48**	3 **24 00**		
50a	*Brugge*	O			*0 37*	*0 37*	**0 37**		
50a	*Oostende*	O			*0 51*	*0 51*	**0 51**		
50a	*Blankenberge*	O					.		
50a	*Knokke*	O							

1 Zie verder tabel 89.
2 Rijdt niet tijdens de rijperiode van de toeristentreinen.
3 Zie verder tabel 50a.

1 Voir tableau 89.
2 Ne circule pas pendant la période de circulation des trains touristiques.
3 Voir tableau 50a.

50

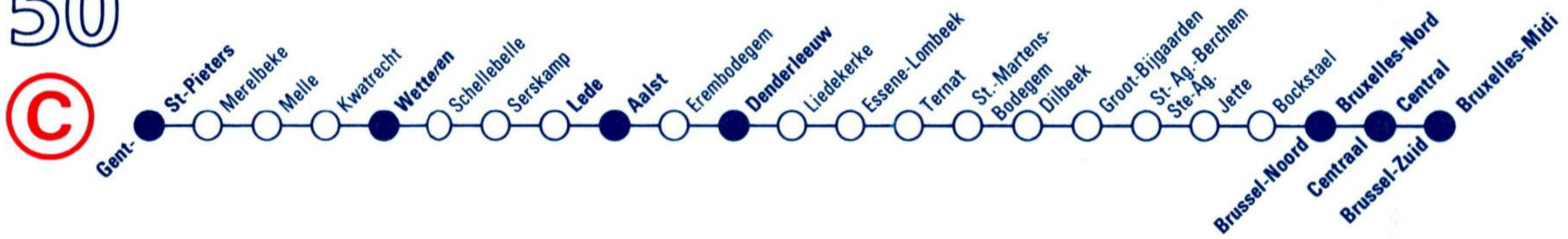

tab km			L 5428	IC G 728	L 5329 †	L 5329 ⑥	IC H 1806 ✲	IC H 1806 3	L 5429	IC G 729	L 5330	IC H 1807 ✲	IC H 1807 3	L 5430	IC G 730	L 5331
50a	*Knokke*															
50a	*Blankenberge*															
50a	*Oostende*										*5 48*					*6 46*
50a	*Brugge*						*5 23*	*5 23*			*6 02*	*6 25*	*6 25*			*7 02*
0	**Gent-Sint-Pieters**				5 45	5 45	**5 57**	**5 57**			6 45	**6 57**	**6 57**			7 45
5	Merelbeke				5 51	5 51	|	|			6 51	|	|			7 51
8	Melle				5 55	5 55	|	|			6 55	|	|			7 55
11	Kwatrecht				5 58	5 58	|	|			6 58	|	|			7 58
15	**Wetteren**				6 01	6 01	**6 07**	**6 07**			7 01	**7 07**	**7 07**			8 01
17	Schellebelle				6 04	6 04	|	|			7 04	|	|			8 04
21	Serskamp				6 07	6 07	|	|			7 07	|	|			8 07
23	**Lede**				6 10	6 10	|	|			7 10	|	|			8 10
28	**Aalst**	O			6 14	6 14	**6 17**	**6 17**			7 14	**7 17**	**7 17**			8 14
28	**Aalst**		4 57			6 21	**6 18**	**6 18**	6 30		7 21	**7 18**	**7 18**	7 30		8 21
31	Erembodegem		5 00			6 24	|	|	6 33		7 24	|	|	7 33		8 24
35	**Denderleeuw**	O	5 04			1 6 29	**6 24**	**6 24**	6 37		1 7 29	**7 24**	**7 24**	7 37		1 8 29
35	**Denderleeuw**			**5 58**			**6 25**	**6 25**		**6 58**		**7 25**	**7 25**		**7 58**	
36	Liedekerke			|			|	|		|		|	|		
60	**Brussel-Bruxelles** Zuid/Midi	O		6 12			6 40	6 40		7 12		7 40	7 40		8 12	
	Brussel-Bruxelles Centr.	O		6 19			6 45			7 19		7 45			8 19	
	Brussel-Bruxelles Noord/Nord	O		6 23			2 6 49			7 25		2 7 49			8 25	
36	*Schaarbeek/Schaerbeek*	O		**6 29**			*7 06*			**7 31**		*8 06*			**8 31**	
36	*Leuven*	O		*6 45*			*7 15*			*8 08*		*8 15*				
0	**Denderleeuw**		5 05						6 38					7 38		
1	Liedekerke		5 08						6 41					7 41		
2	Essene-Lombeek		5 10						6 43					7 43		
6	Ternat		5 14						6 47					7 47		
9	Sint-Martens-Bodegem		5 17						6 50					7 50		
11	Dilbeek		5 21						6 53					7 53		
14	Groot-Bijgaarden		5 24						6 56					7 56		
15	St.-Ag.-Berchem-Ste-Ag.		5 26						6 58					7 58		
18	Jette		5 30						7 02					8 02		
20	Bockstael		5 32						7 04					8 04		
26	**Brussel-Bruxelles** Noord/Nord	O	5 36						7 08					8 08		
	Brussel-Bruxelles Centr.	O	5 41						7 12					8 12		
	Brussel-Bruxelles Zuid/Midi	O	5 45						7 16					8 16		

1 Zie verder tabel 90.
2 Zie verder tabellen 161, 154.
3 Rijdt niet tijdens de rijperiode van de toeristentreinen.

1 Voir tableau 90.
2 Voir tableaux 161, 154.
3 Ne circule pas pendant la période de circulation des trains touristiques.

50

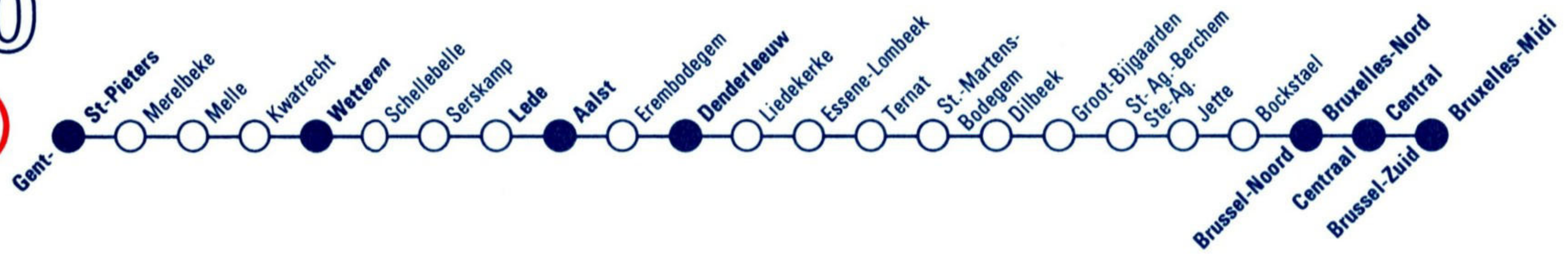

50

tab km			IC H 1808	IC H 1808	L 5431	IC G 731	L 5332	IC H 1809	IC H 1809	L 5432	IC G 732	IC G 732	L 5333	IC H 1810	IC H 1810	L 5433	IC G 733	L 5334	IC H 1811	IC H 1811	L 5434	IC G 734
			✲	2				✲	2		✲	2		✲	2				✲	2		
50a	*Knokke*		*701*	*701*				*801*	*801*					*901*	*901*				*1001*	*1001*		
50a	*Blankenberge*		*705*	*705*				*805*	*805*					*905*	*905*				*1005*	*1005*		
50a	*Oostende*						*748*						*848*					*948*				
50a	*Brugge*		*725*	*725*			*802*	*825*	*825*				*902*	*925*	*925*			*1002*	*1025*	*1025*		
0	**Gent-Sint-Pieters**		**757**	**757**			845	**857**	**857**				945	**957**	**957**			1045	**1057**	**1057**		
5	Merelbeke		|	|			851	|	|				951	|	|			1051	|	|		
8	Melle		|	|			855	|	|				955	|	|			1055	|	|		
11	Kwatrecht		|	|			858	|	|				958	|	|			1058	|	|		
15	**Wetteren**		**807**	**807**			901	**907**	**907**				1001	**1007**	**1007**			1101	**1107**	**1107**		
17	Schellebelle		|	|			904	|	|				1004	|	|			1104	|	|		
21	Serskamp		|	|			907	|	|				1007	|	|			1107	|	|		
23	**Lede**		|	|			910	|	|				1010	|	|			1110	|	|		
28	**Aalst**	O	**817**	**817**			914	**917**	**917**				1014	**1017**	**1017**			1114	**1117**	**1117**		
28	**Aalst**		**818**	**818**	830		921	**918**	**918**	930			1021	**1018**	**1018**	1030		1121	**1118**	**1118**	1130	
31	Erembodegem		|	|	833		924	|	|	933			1024	|	|	1033		1124	|	|	1133	
35	**Denderleeuw**	O	**824**	**824**	837		3 929	**924**	**924**	937			3 1029	**1024**	**1024**	1037		3 1129	**1124**	**1124**	1137	
35	**Denderleeuw**		**825**	**825**		**858**		**925**	**925**		**958**	**958**		**1025**	**1025**		**1058**		**1125**	**1125**		**1158**
36	Liedekerke		|	|		|		|	|		|	|		|	|		|	|		|	|		|
60	**Brussel-Bruxelles** Zuid/Midi	O	**840**	**840**		**912**		**940**	**940**		**1012**	**1012**		**1040**	**1040**		**1112**		**1140**	**1140**		**1212**
	Brussel-Bruxelles Centr.	O	**845**	**849**		**919**		**945**	**952**		**1019**	**1019**		**1045**	**1046**		**1119**		**1145**	**1146**		**1219**
	Brussel-Bruxelles Noord/Nord	O	1 **849**	**854**		**924**		1 **949**	**956**		**1024**	**1025**		1 **1049**	**1050**		**1125**		1 **1149**	**1150**		**1225**
36	*Schaarbeek/Schaerbeek*	O	*906*	*906*		**930**		*1006*	*1006*		**1030**	**1031**		*1106*	*1106*		**1131**		*1206*	*1206*		**1231**
36	*Leuven*	O	*915*			*945*		*1015*			*1045*			*1115*	*1115*		*1208*		*1215*	*1215*		
0	**Denderleeuw**				838					938						1038					1138	
1	Liedekerke				841					941						1041					1141	
2	Essene-Lombeek				843					943						1043					1143	
6	Ternat				847					947						1047					1147	
9	Sint-Martens-Bodegem				850					950						1050					1150	
11	Dilbeek				853					953						1053					1153	
14	Groot-Bijgaarden				856					956						1056					1156	
15	St.-Ag.-Berchem-Ste-Ag.				858					958						1058					1158	
18	Jette				902					1002						1102					1202	
20	Bockstael				904					1004						1104					1204	
26	**Brussel-Bruxelles** Noord/Nord	O			908					1008						1108					1208	
	Brussel-Bruxelles Centr.	O			912					1012						1112					1212	
	Brussel-Bruxelles Zuid/Midi	O			916					1016						1116					1216	

tab km			L 5335	IC H 1812 ✲	IC H 1812 2	L 5435	IC G 735	L 5336	IC H 1813 ✲	IC H 1813 2	L 5436	IC G 736	L 5337	IC H 1814 ✲	IC H 1814 2	L 5437	IC G 737	L 5338	IC H 1815 ✲	IC H 1815 2	L 5438	IC G 738
50a	*Knokke*			*11 01*	*11 01*				*12 01*	*12 01*				*13 01*	*13 01*				*14 01*	*14 01*		
50a	*Blankenberge*			*11 05*	*11 05*				*12 05*	*12 05*				*13 05*	*13 05*				*14 05*	*14 05*		
50a	*Oostende*		*10 48*					*11 48*					*12 48*					*13 48*				
50a	*Brugge*		*11 02*	*11 25*	*11 25*			*12 02*	*12 25*	*12 25*			*13 02*	*13 25*	*13 25*			*14 02*	*14 25*	*14 25*		
0	**Gent-Sint-Pieters**		11 45	**11 57**	**11 57**			12 45	**12 57**	**12 57**			13 45	**13 57**	**13 57**			14 45	**14 57**	**14 57**		
5	Merelbeke		11 51	|	|			12 51	|	|			13 51	|	|			14 51	|	|		
8	Melle		11 55	|	|			12 55	|	|			13 55	|	|			14 55	|	|		
11	Kwatrecht		11 58	|	|			12 58	|	|			13 58	|	|			14 58	|	|		
15	**Wetteren**		12 01	**12 07**	**12 07**			13 01	**13 07**	**13 07**			14 01	**14 07**	**14 07**			15 01	**15 07**	**15 07**		
17	Schellebelle		12 04	|	|			13 04	|	|			14 04	|	|			15 04	|	|		
21	Serskamp		12 07	|	|			13 07	|	|			14 07	|	|			15 07	|	|		
23	**Lede**		12 10	|	|			13 10	|	|			14 10	|	|			15 10	|	|		
28	**Aalst**	O	12 14	**12 17**	**12 17**			13 14	**13 17**	**13 17**			14 14	**14 17**	**14 17**			15 14	**15 17**	**15 17**		
28	**Aalst**		12 21	**12 18**	**12 18**	12 30		13 21	**13 18**	**13 18**	13 30		14 21	**14 18**	**14 18**	14 30		15 21	**15 18**	**15 18**	15 30	
31	Erembodegem		12 24	|	|	12 33		13 24	|	|	13 33		14 24	|	|	14 33		15 24	|	|	15 33	
35	**Denderleeuw**	O	3 12 29	**12 24**	**12 24**	12 37		3 13 29	**13 24**	**13 24**	13 37		3 14 29	**14 24**	**14 24**	14 37		3 15 29	**15 24**	**15 24**	15 37	
35	**Denderleeuw**			**12 25**	**12 25**		**12 58**		**13 25**	**13 25**		**13 58**		**14 25**	**14 25**		**14 58**		**15 25**	**15 25**		**15 58**
36	Liedekerke			|	|		|		|	|			|	|		|		|	|		|
60	**Brussel-Bruxelles** Zuid/Midi	O		**12 40**	**12 40**		**13 12**		**13 40**	**13 40**		**14 12**		**14 40**	**14 40**		**15 12**		**15 40**	**15 40**		**16 12**
	Brussel-Bruxelles Centr.	O		**12 45**	**12 52**		**13 19**		**13 45**	**13 46**		**14 19**		**14 45**	**14 46**		**15 19**		**15 45**	**15 46**		**16 19**
	Brussel-Bruxelles Noord/Nord	O		1 **12 49**	**12 56**		**13 25**		1 **13 49**	**13 50**		**14 25**		1 **14 49**	**14 50**		**15 25**		1 **15 49**	**15 50**		**16 25**
36	*Schaarbeek/Schaerbeek*	O		*13 06*	*13 06*		**13 31**		*14 06*	*14 06*		**14 31**		*15 06*	*15 06*		**15 31**		*16 06*	*16 06*		**16 31**
36	*Leuven*	O		*13 15*			*14 08*		*14 15*	*14 15*				*15 16*	*15 16*		*16 08*		*16 15*	*16 15*		
0	**Denderleeuw**					12 38					13 38					14 38					15 38	
1	Liedekerke					12 41					13 41					14 41					15 41	
2	Essene-Lombeek					12 43					13 43					14 43					15 43	
6	Ternat					12 47					13 47					14 47					15 47	
9	Sint-Martens-Bodegem					12 50					13 50					14 50					15 50	
11	Dilbeek					12 53					13 53					14 53					15 53	
14	Groot-Bijgaarden					12 56					13 56					14 56					15 56	
15	St.-Ag.-Berchem-Ste-Ag.					12 58					13 58					14 58					15 58	
18	Jette					13 02					14 02					15 02					16 02	
20	Bockstael					13 04					14 04					15 04					16 04	
26	**Brussel-Bruxelles** Noord/Nord	O				13 08					14 08					15 08					16 08	
	Brussel-Bruxelles Centr.	O				13 12					14 12					15 12					16 12	
	Brussel-Bruxelles Zuid/Midi	O				13 16					14 16					15 16					16 16	

1 Zie verder tabellen 161, 154.
2 Rijdt niet tijdens de rijperiode van de toeristentreinen.
3 Zie verder tabel 90.

1 Voir tableaux 161, 154.
2 Ne circule pas pendant la période de circulation des trains touristiques.
3 Voir tableau 90.

50

50

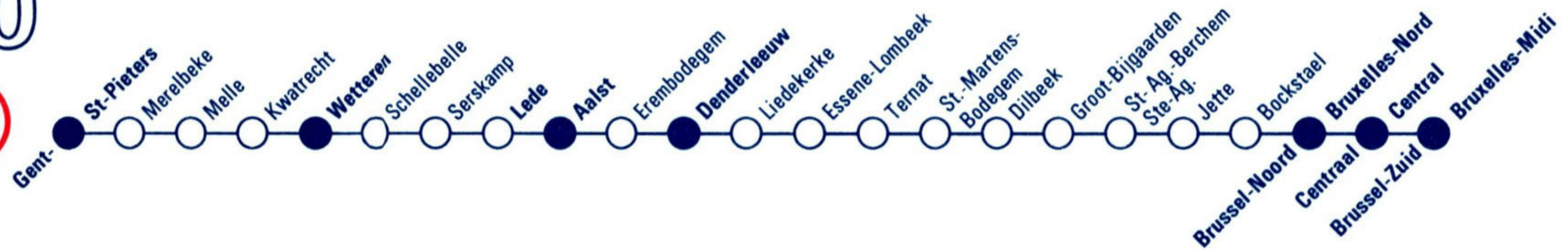

tab km			L 5339	IC H 1816	IC H 1816	L 5439	IC G 739	L 5340	IC H 1817	IC H 1817	L 5440	IC G 740	L 5341	IC H 1818	IC H 1818	T 8835	L 5441	T 8870	IC G 741	L 5342	IC H 1819	IC H 1819
50a	*Knokke*			*15 01*	*15 01*				*16 01*	*16 01*				*17 01*	*17 01*	*17 01*					*18 01*	*18 01*
50a	*Blankenberge*			*15 05*	*15 05*				**16 16**	*16 05*				**17 16**	*17 05*	*17 16*		17 44			**18 16**	*18 05*
50a	*Oostende*		*14 48*					*15 48*					*16 57*	*16 57*	*16 57*	17 30		*17 34*		*17 48*		
50a	*Brugge*		*15 02*	*15 25*	*15 25*			*16 02*	**16 28**	*16 25*			*17 12*	**17 28**	*17 25*	17 45		17 57		*18 02*	**18 28**	*18 25*
0	**Gent-Sint-Pieters**		15 45	**15 57**	**15 57**			16 45	**16 57**	**16 57**			17 45	**17 57**	**17 57**	18 10		18 21		18 45	**18 57**	**18 57**
5	Merelbeke		15 51	|	|			16 51	|	|			17 51	|	|		|		18 51	|	|
8	Melle		15 55	|	|			16 55	|	|			17 55	|	|		|		18 55	|	|
11	Kwatrecht		15 58	|	|			16 58	|	|			17 58	|	|		|		18 58	|	|
15	**Wetteren**		16 01	**16 07**	**16 07**			17 01	**17 07**	**17 07**			18 01	**18 07**	**18 07**					19 01	**19 07**	**19 07**
17	Schellebelle		16 04	|	|			17 04	|	|			18 04	|	|		|		19 04	|	|
21	Serskamp		16 07	|	|			17 07	|	|			18 07	|	|		|		19 07	|	|
23	**Lede**		16 10	|	|			17 10	|	|			18 10	|	|		|		19 10	|	|
28	**Aalst**	O	16 14	**16 17**	**16 17**			17 14	**17 17**	**17 17**			18 14	**18 17**	**18 17**					19 14	**19 17**	**19 17**
28	**Aalst**		16 21	**16 18**	**16 18**	16 30		17 21	**17 18**	**17 18**	17 30		18 21	**18 18**	**18 18**		18 30			19 21	**19 18**	**19 18**
31	Erembodegem		16 24	|	|	16 33		17 24	|	|	17 33		18 25	|	|		18 33			19 24	|	|
35	**Denderleeuw**	O	1 16 29	**16 24**	**16 24**	16 37		1 17 29	**17 24**	**17 24**	17 37		1 18 29	**18 24**	**18 24**	18 26	18 37	18 39		1 19 29	**19 24**	**19 24**
35	**Denderleeuw**			**16 25**	**16 25**		**16 58**		**17 25**	**17 25**		**17 58**		**18 25**	**18 25**	18 30		18 41	**18 58**		**19 25**	**19 25**
36	Liedekerke			|	|		|		|	|			|	|	|		|		|	|	|
60	**Brussel-Bruxelles** **Zuid/Midi**	O		**16 40**	**16 40**		**17 12**		**17 40**	**17 40**		**18 12**		**18 40**	**18 40**	18 47		5 18 57	**19 12**		**19 40**	**19 40**
	Centr.	O		**16 45**	**16 52**		**17 19**		**17 45**	**17 46**		**18 20**		**18 45**	**18 47**	18 53			**19 19**		**19 47**	**19 52**
	Noord/Nord	O		2 **16 49**	**16 56**		**17 25**		2 **17 49**	**17 50**		**18 25**		2 **18 49**	**18 51**	4 18 58			**19 25**		2 **19 51**	**19 56**
36	*Schaarbeek/Schaerbeek*	O		*17 06*	*17 06*		**17 31**		*18 08*	*18 08*		**18 31**		*19 04*	*19 06*	19 04			**19 31**		*20 02*	*20 06*
36	*Leuven*	O		*17 15*			*18 08*		*18 15*	*18 15*				*19 15*	*19 15*				*20 09*		*20 15*	
0	**Denderleeuw**					16 38					17 38						18 38					
1	Liedekerke					16 41					17 41						18 41					
2	Essene-Lombeek					16 43					17 43						18 43					
6	Ternat					16 47					17 47						18 47					
9	Sint-Martens-Bodegem					16 50					17 50						18 50					
11	Dilbeek					16 53					17 53						18 53					
14	Groot-Bijgaarden					16 56					17 56						18 56					
15	St.-Ag.-Berchem-Ste-Ag.					16 58					17 58						18 58					
18	Jette					17 02					18 02						19 02					
20	Bockstael					17 04					18 04						19 04					
26	**Brussel-Bruxelles** **Noord/Nord**	O				17 08					18 08						19 08					
	Centr.	O				17 12					18 12						19 12					
	Zuid/Midi	O				17 16					18 16						19 16					

tab km		L 5442	IC G 742	L 5343	IC H 1820 ☼	IC H 1820 3	T 8846 6☼	L 5443	IC G 743	L 5344	IC H 1821 ☼	IC H 1821 3	L 5444	IC G 744	L 5345	IC H 1822	L 5445	L 5346	IC B 521 +	IC B 521 ⑥	
50a	*Knokke*				*19 01*	*19 01*					*20 01*	*20 01*				*21 01*		*22 01*			
50a	*Blankenberge*				19 16	*19 05*	*19 16*				20 16	*20 05*				*21 05*		*22 05*			
50a	*Oostende*			*18 48*						*19 48*					*20 48*				22 34	22 34	
50a	*Brugge*			*19 02*	19 28	*19 25*	*19 32*			*20 02*	20 28	*20 25*			*21 02*	*21 25*		*22 25*	22 50	22 50	
0	**Gent-Sint-Pieters**			19 45	19 57	19 57	20 11			20 45	20 57	20 57			21 45	21 57		22 56	23 14	23 14	
5	Merelbeke			19 51	|	|	|			20 51	|	|			21 51	|		23 02	|	|	
8	Melle			19 55	|	|	|			20 55	|	|			21 55	|		23 06	|	|	
11	Kwatrecht			19 58	|	|	|			20 58	|	|			21 58	|		23 09	|	|	
15	**Wetteren**			20 01	20 07	20 07	|			21 01	21 07	21 07			22 01	22 07		23 12	|	|	
17	Schellebelle			20 04	|	|	|			21 04	|	|			22 04	|		23 15	|	|	
21	Serskamp			20 07	|	|	|			21 07	|	|			22 07	|		23 18	|	|	
23	**Lede**			20 10	|	|	|			21 10	|	|			22 10	|		23 21	|	|	
28	**Aalst** O			20 14	20 17	20 17	|			21 14	21 17	21 17			22 14	22 17		23 25	|	|	
28	**Aalst**	19 30		20 21	20 18	20 18	|	20 30		21 21	21 18	21 18	21 30		22 21	22 18	22 30		|	|	
31	Erembodegem	19 33		20 24	|	|	|	20 33		21 24	|	|	21 33		22 24	|	22 33		|	|	
35	**Denderleeuw** O	19 37		1 20 29	20 24	20 24	20 27	20 37		1 21 29	21 24	21 24	21 37		1 22 29	22 24	22 37		23 30	23 30	
35	**Denderleeuw**		19 58		20 25	20 25	20 29		20 58		21 25	21 25		21 58		22 25			23 31	23 31	
36	Liedekerke		|		|	|	|		|		|	|		|			|	|	
60	**Brussel-Bruxelles** **Zuid/Midi** O		20 12		20 40	20 40	20 46		21 12		21 40	21 40		22 12		22 40			23 45	23 45	
	Brussel-Bruxelles **Centr.** O		20 20		20 45	20 52	20 51		21 20		21 45	21 46		22 19					23 50	23 51	
	Brussel-Bruxelles **Noord/Nord** O		20 25		2 20 49	20 56	4 20 55		21 25		7 21 49	21 50		22 25					8 23 55	23 55	
36	*Schaarbeek/Schaerbeek* O		20 31		*21 00*	*21 06*	21 00		21 31		*22 06*	*22 06*		22 31					0 01		
36	*Leuven* O				*21 15*		+*21 19*		*22 08*		*22 15*	*22 15*							0 21		
0	**Denderleeuw**	19 38						20 38					21 38				22 38				
1	Liedekerke	19 41						20 41					21 41				22 41				
2	Essene-Lombeek	19 43						20 43					21 43				22 43				
6	Ternat	19 47						20 47					21 47				22 47				
9	Sint-Martens-Bodegem	19 50						20 50					21 50				22 50				
11	Dilbeek	19 53						20 53					21 53				22 53				
14	Groot-Bijgaarden	19 56						20 56					21 56				22 56				
15	St.-Ag.-Berchem-Ste-Ag.	19 58						20 58					21 58				22 58				
18	Jette	20 02						21 02					22 02				23 02				
20	Bockstael	20 04						21 04					22 04				23 04				
26	**Brussel-Bruxelles** **Noord/Nord** O	20 08						21 08					22 08				23 08				
	Brussel-Bruxelles **Centr.** O	20 12						21 12					22 12				23 12				
	Brussel-Bruxelles **Zuid/Midi** O	20 16						21 16					22 16				23 16				

1 Zie verder tabel 90.
2 Zie verder tabellen 161, 154.
3 Rijdt niet tijdens de rijperiode van de toeristentreinen.
4 Zie verder tabel 25.
5 Zie verder tabellen 124, 130.
6 Herkomst De Panne 19 12.
7 Zie verder tabel 161.
8 Zie verder tabellen 36, 37.

1 Voir tableau 90.
2 Voir tableaux 161, 154.
3 Ne circule pas pendant la période de circulation des trains touristiques.
4 Voir tableau 25.
5 Voir tableaux 124, 130.
6 Origine La Panne 19 12.
7 Voir tableau 161.
8 Voir tableaux 36, 37.

50a

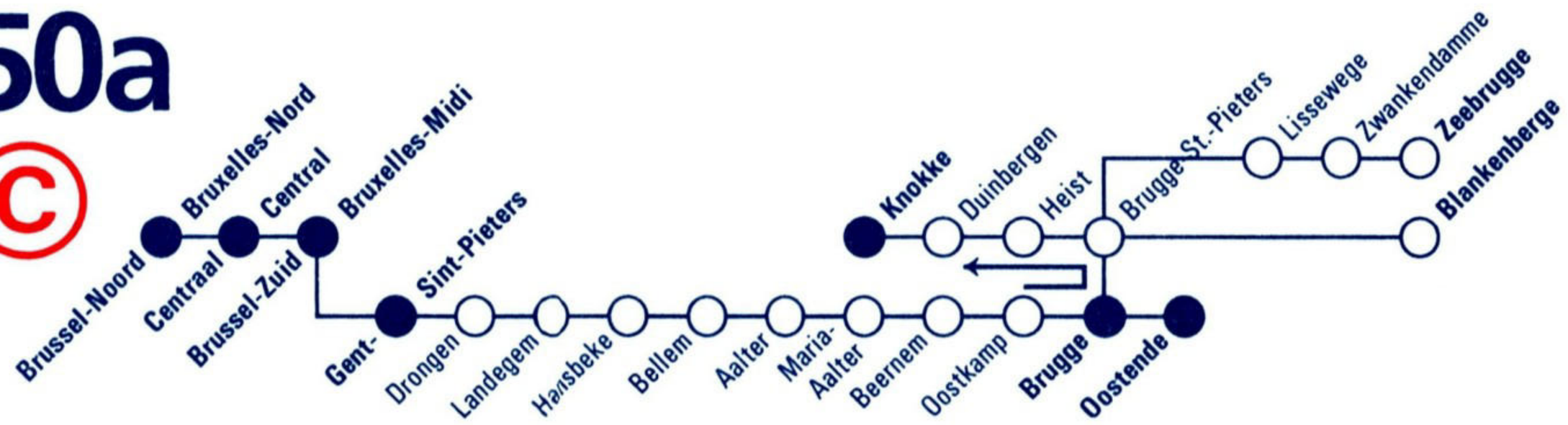

50a

tab km		L 5028	L 5178 ⑥	IC F 679	IC E 603	IC B 528 +	IC B 528 ⑥	L 5029	L 5179	IC F 680	IC E 604	IC B 529	L 5030 ✲	L 5180	IC F 681	IC G 705 ✲	IC E 605	IC B 530	T 8753 ✲	L 5031	L 5181
37	*Köln-Hbf*																				
36	*Liège-Guillemins*						4 24					5 46			6 02			6 46			
36	*Leuven*						5 24					6 26			6 57			7 26			
161	*Namur*											*5 56*			*6 22*						
36	*Schaarbeek/Schaerbeek*					*5 37*	5 41			*5 57*		*6 37*			*7 06*			*7 36*			
0	Brussel-Bruxelles Noord/Nord					5 47	5 47			6 17		6 47			7 17			7 47			
	Brussel-Bruxelles Centr.					5 52	5 52			6 21		6 52			7 21			7 52			
	Brussel-Bruxelles Zuid/Midi					5 59	5 59			6 27		6 59			7 27			7 59			
56	**Gent-Sint-Pieters** ○					6 29	6 29			6 54		7 27			7 54			8 27			
59	*Antwerpen-Centraal*									*5 58*	6 27	*6 27*		*6 27*	*6 58*		7 27	*7 27*			*7 27*
56	**Gent-Sint-Pieters**		5 35		6 17	6 30	6 30		6 35	6 56	7 17	7 30		7 35	7 56		8 17	8 30			8 35
60	Drongen		5 39						6 39					7 39							8 39
66	Landegem		5 43						6 43					7 43							8 43
69	Hansbeke		5 46						6 46					7 46							8 46
72	Bellem		5 49						6 49					7 49							8 49
75	Aalter		5 52						6 52					7 52							8 52
80	Maria-Aalter		5 56						6 56					7 56							8 56
85	Beernem		6 00						7 00					8 00							9 00
90	Oostkamp		6 05						7 05					8 05							9 05
96	**Brugge** ○		6 10		6 40	6 52	6 52		7 10	7 17	7 40	7 52		8 10	8 17		8 40	8 52			9 10
96	**Brugge**				6 41	6 54	6 54				7 41	7 54				8 22	8 41	8 54			
119	**Oostende** ○				6 54	7 09	7 09				7 54	8 09				8 36	8 54	9 09			
96	**Brugge**			6 27						7 27					8 27						
99	Brugge-Sint-Pieters			|						|					|					
111	**Blankenberge** ○			6 37						7 37					8 37						
96	**Brugge**			6 24						7 24					8 24				8 56		
99	Brugge-Sint-Pieters			|						|					|			|		
115	Heist			6 36						7 36					8 36				9 08		
116	Duinbergen			6 38						7 38					8 38				9 10		
118	**Knokke** ○			6 41						7 41					8 41				9 13		
96	**Brugge**	5 45						6 59					7 59							8 59	
99	Brugge-Sint-Pieters	5 49						7 03					8 03							9 03	
108	Lissewege	5 55						7 09					8 09							9 09	
109	Zwankendamme	5 57						7 11					8 11							9 11	
111	**Zeebrugge** ○	6 00						7 14					8 14							9 14	

tab km		IC H 1831	IC F 682	IC G 706	T 8953	T 8806	T 8856	T 8951	IC E 606	T 8905	INT 2383	T 8957	IC B 531	L 5032	T 8826	L 5182	L 5182	T 8901	IC H 1832	T 8907	IC F 683
		✲			✲	✲	✲	✲		✲		1✲		✲	2✲	✲	4	✲	✲	✲	
37	*Köln-Hbf*																				
36	*Liège-Guillemins*	*646*	*702*			*702*							*746*						*746*		*802*
36	*Leuven*	*726*	*757*			806							*826*		*806*				*826*		*857*
161	*Namur*	700	*722*			*722*						803							800		*822*
36	*Schaarbeek/Schaerbeek*	*736*	*759*			822							*837*		841				*841*		*906*
0	**Brussel-Bruxelles** Noord/Nord	753	817			828							847		846				851		917
	Centr.	757	821			832							852		850				855		921
	Zuid/Midi	802	827			838	841						859		856				902		927
56	**Gent-Sint-Pieters** O	845	854			909	913					924	927		3 932				945		954
59	*Antwerpen-Centraal*		*758*		*758*	*758*			827	830		*830*	*827*			*835*	*827*	*835*	*835*	902	*858*
56	**Gent-Sint-Pieters**	848	856		906	910	914		917	924		926	930			933	935	943	948	952	956
60	Drongen	|	|		|	|	|		|	|		|				937	939	|	|	|
66	Landegem	|	|		|	|	|		|	|		|				941	943	|	|	|
69	Hansbeke	|	|		|	|	|		|	|		|				944	946	|	|	|
72	Bellem	|	|		|	|	|		|	|		|				947	949	|	|	|
75	Aalter	900														953	952		1000				
80	Maria-Aalter	|														958	956		|			
85	Beernem	|														1002	1000		|			
90	Oostkamp	|														1006	1005		|			
96	**Brugge** O	912	917		929	932	936		940	946		950	952			1010	1010	1003	1012	1015	1017
96	**Brugge**			922		934			941		950		954								
119	**Oostende** O			936		947			954		1002		1009								
96	**Brugge**	914	927		931		937	940		949		952						1005	1014	1021	1027
99	Brugge-Sint-Pieters	|	|		|		|	|		|	|						|	|	|	|
111	**Blankenberge** O	924	937		942		947	950		959		1003						1015	1024	1031	1037
96	**Brugge**		924							956										1019	1024
99	Brugge-Sint-Pieters		|							|									|	|
115	Heist		936							1008										1031	1036
116	Duinbergen		938							1010										1033	1038
118	**Knokke** O		941							1013										1036	1041
96	**Brugge**													959							
99	Brugge-Sint-Pieters													1003							
108	Lissewege													1009							
109	Zwankendamme													1011							
111	**Zeebrugge** O													1014							

1 Brussel-L.W. 8 42.
2 Bestemming De Panne 10 30.
3 Zie verder tabel 73.
4 Rijdt niet tijdens de rijperiode van de toeristentreinen.

1 Bruxelles-Q.L. 8 42.
2 Destination La Panne 10 30.
3 Voir tableau 73.
4 Ne circule pas pendant la période de circulation des trains touristiques.

50a

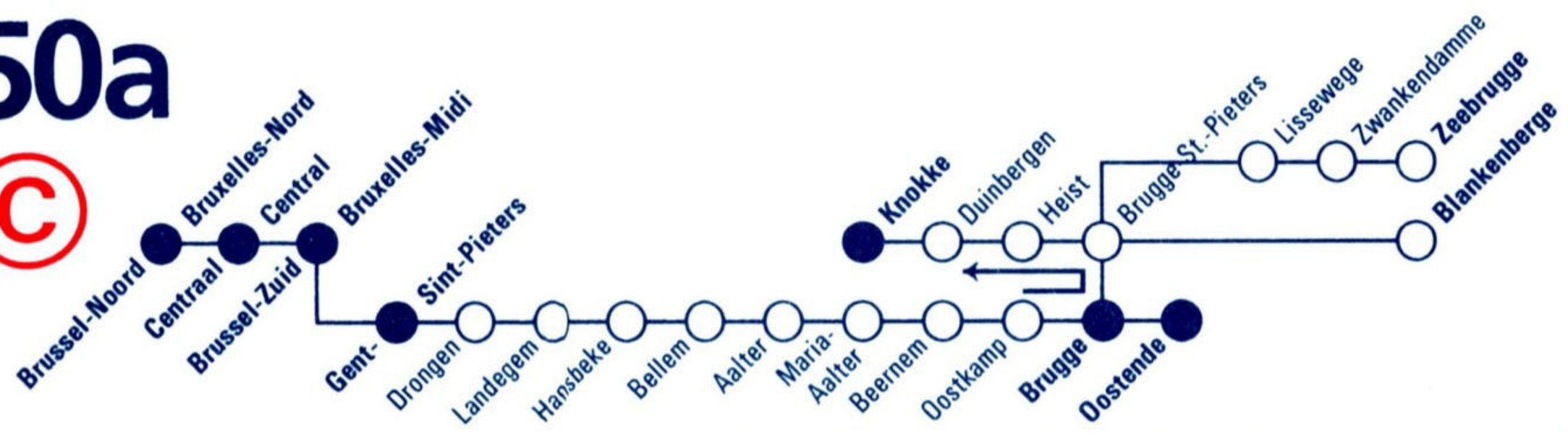

50a

tab km		IC G 707	T 8956	IC E 607	T 8906	T 8811	T 8910	IC B 412	T 8755	L 5033	T 8917	L 5033	L 5183	IC H 1833	IC F 684	IC G 708	IC E 608	INT 232	T 8756	L 5034	L 5184
			✲		✲	✲	✲		✲	1	✲	✲		✲				2	✲	✲	
37	*Köln-Hbf*							7 14						*7 14*				8 02			
36	*Liège-Guillemins*							8 46						*8 46*	9 02			9 46			
36	*Leuven*							9 26						*9 26*	9 57			10 26			
161	*Namur*					*8 39*								9 00	*9 22*						
36	*Schaarbeek/Schaerbeek*					9 36		*9 37*						*9 37*	*9 59*			*10 37*			
0	**Brussel-Bruxelles** Noord/Nord					9 43		9 47						9 53	10 17			10 47			
	Centr.					9 47		9 52						9 57	10 21			10 52			
	Zuid/Midi					9 54		9 59						10 02	10 27			10 59			
56	**Gent-Sint-Pieters** ○					10 22		10 27						10 45	10 54			11 27			
59	*Antwerpen-Centraal*			9 27	9 36	*9 36*	*9 36*	*9 27*			*9 36*		*9 27*		*9 58*		10 27	*10 27*			*10 27*
56	**Gent-Sint-Pieters**			10 17	10 21	10 24	10 25	10 30			10 32		10 35	10 48	10 56		11 17	11 30			11 35
60	Drongen												10 39								11 39
66	Landegem												10 43								11 43
69	Hansbeke												10 46					Nord Express			11 46
72	Bellem												10 49								11 49
75	Aalter												10 52	11 00							11 52
80	Maria-Aalter												10 56								11 56
85	Beernem												11 00								12 00
90	Oostkamp												11 05								12 05
96	**Brugge** ○			10 40	10 43	10 46	10 49	10 52			10 57		11 10	11 12	11 17		11 40	11 52			12 10
96	**Brugge**	10 22	10 32	10 41		10 48		10 54								11 22	11 41	11 54			
119	**Oostende** ○	10 36	10 45	10 54		11 01		11 09								11 36	11 54	12 09			
96	**Brugge**				10 44		10 50				10 58			11 14	11 27						
99	Brugge-Sint-Pieters																				
111	**Blankenberge** ○				10 54		11 01				11 09			11 24	11 37						
96	**Brugge**								10 56						11 24				11 56		
99	Brugge-Sint-Pieters																				
115	Heist								11 08						11 36				12 08		
116	Duinbergen								11 10						11 38				12 10		
118	**Knokke** ○								11 13						11 41				12 13		
96	**Brugge**									10 59		11 01								11 59	
99	Brugge-Sint-Pieters									11 03		11 04								12 03	
108	Lissewege									11 09		11 10								12 09	
109	Zwankendamme									11 11		11 12								12 11	
111	**Zeebrugge** ○									11 14		11 15								12 14	

tab km		IC H 1834	IC F 685	IC G 709	34	IC E 609	IC B 534	T 8757	L 5035	L 5185	IC H 1835	IC F 686	IC G 710	IC E 610	IC B 535	T 8758	L 5036	L 5186	IC F 687	IC G 711	IC E 611
		✲			2 3			✲			✲					✲	✲				
37	*Köln-Hbf*	*8 02*			9 14		*9 14*				*9 14*										
36	*Liège-Guillemins*	*9 46*	10 02		10 39		10 46				*10 46*	11 02			11 46				12 02		
36	*Leuven*	*10 26*	10 57		*10 57*		11 26				*11 26*	11 57			12 26				12 57		
161	*Namur*	10 00	*10 22*		*10 22*						11 00	*11 22*							*12 22*		
36	*Schaarbeek/Schaerbeek*	*10 37*	*11 06*		*11 16*		*11 37*				*11 37*	*11 59*			*12 37*				*13 06*		
0	**Brussel-Bruxelles** Noord/Nord	10 53	11 17		11 35		11 47				11 53	12 17			12 47				13 17		
	Centr.	10 57	11 21		11 39		11 52				11 57	12 21			12 52				13 21		
	Zuid/Midi	11 02	11 27		11 45		11 59				12 02	12 27			12 59				13 27		
56	**Gent-Sint-Pieters** ○	11 45	11 54		12 12		12 27				12 45	12 54			13 27				13 54		
59	*Antwerpen-Centraal*		*10 58*			11 27	*11 27*			*11 27*		*11 58*		12 27	*12 27*			*12 27*	*12 58*		13 27
56	**Gent-Sint-Pieters**	11 48	11 56		12 13	12 17	12 30			12 35	12 48	12 56		13 17	13 30			13 35	13 56		14 17
60	Drongen	|	|		|	|	|			12 39	|		|	|			13 39	|		|
66	Landegem	|	|		|	|	|			12 43	|		|	|			13 43	|		|
69	Hansbeke	|	|		|	|	|			12 46	|		|	|			13 46	|		|
72	Bellem	|	|		|	|	|			12 49	|		|	|			13 49	|		|
75	Aalter	12 00			Memling					12 52	13 00							13 52			
80	Maria-Aalter	|			|				12 56	|							13 56			
85	Beernem	|			|				13 00	|							14 00			
90	Oostkamp	|			|				13 05	|							14 05			
96	**Brugge** ○	12 12	12 17		12 34	12 40	12 52			13 10	13 12	13 17		13 40	13 52			14 10	14 17		14 40
96	**Brugge**			12 22	12 35	12 41	12 54						13 22	13 41	13 54					14 22	14 41
119	**Oostende** ○			12 36	12 48	12 54	13 09						13 36	13 54	14 09					14 36	14 54
96	**Brugge**	12 14	12 27								13 14	13 27							14 27		
99	Brugge-Sint-Pieters	|	|							|	|							|		
111	**Blankenberge** ○	12 24	12 37								13 24	13 37							14 37		
96	**Brugge**		12 24					12 56				13 24				13 56			14 24		
99	Brugge-Sint-Pieters		|					|				|			|			|		
115	Heist		12 36					13 08				13 36				14 08			14 36		
116	Duinbergen		12 38					13 10				13 38				14 10			14 38		
118	**Knokke** ○		12 41					13 13				13 41				14 13			14 41		
96	**Brugge**								12 59								13 59				
99	Brugge-Sint-Pieters								13 03								14 03				
108	Lissewege								13 09								14 09				
109	Zwankendamme								13 11								14 11				
111	**Zeebrugge** ○								13 14								14 14				

1 Rijdt niet tijdens de rijperiode van de toeristentreinen.
2 Zonder bagageruim.
3 Trein met toeslag in Duitsland.

1 Ne circule pas pendant la période de circulation des trains touristiques.
2 Pas de compartiment fourgon.
3 Train avec supplément en Allemagne.

50a

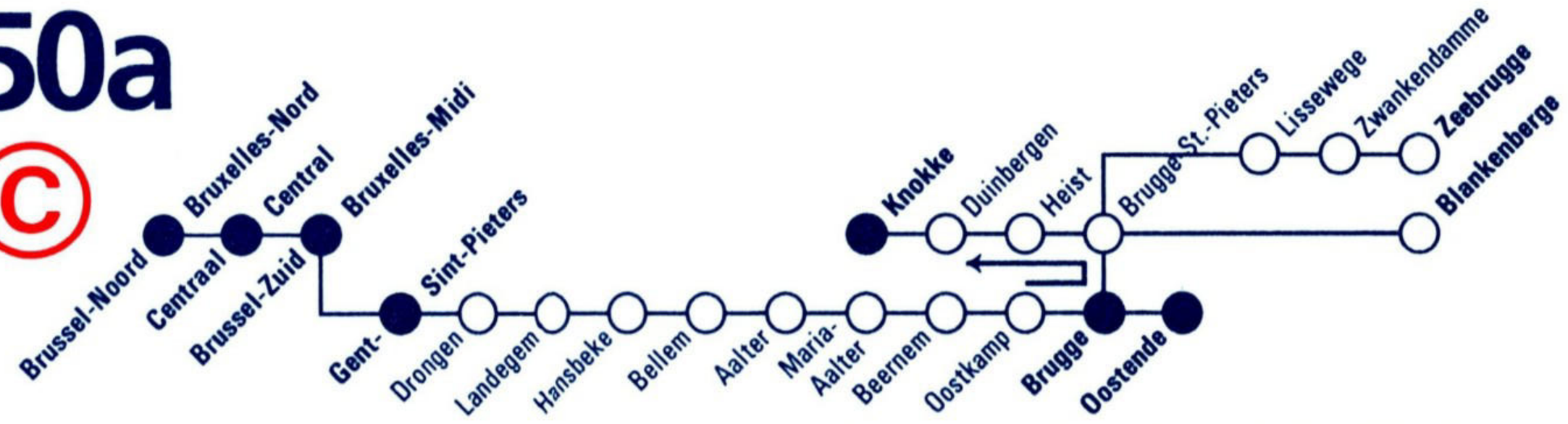

50a

tab km			INT 2388 ⑥	IC B 420	T 8759	L 5037	L 5187	IC F 688	IC G 712	IC E 612	IC B 422	T 8760	L 5038	L 5188	IC F 689	IC G 713	IC E 613	IC B 538	T 8761	L 5039	L 5189	IC F 690
37	*Köln-Hbf*			11 14							12 14											
36	*Liège-Guillemins*			12 46				13 02			13 46				14 02			14 46				15 02
36	*Leuven*			13 26				13 57			14 26				14 57			15 26				15 57
161	*Namur*							*13 22*			*13 50*				*14 22*							*15 22*
36	*Schaarbeek/Schaerbeek*			*13 37*				*13 57*			*14 37*				*15 06*			*15 37*				*15 59*
0	**Brussel-Bruxelles** Noord/Nord			13 47				14 17			14 47				15 17			15 47				16 17
	Centr.			13 52				14 21			14 52				15 21			15 52				16 21
	Zuid/Midi			13 59				14 27			14 59				15 27			15 59				16 27
56	**Gent-Sint-Pieters**	O		14 27				14 54			15 27				15 54			16 27				16 54
59	*Antwerpen-Centraal*			*13 27*			*13 27*	*13 58*		14 27	*14 27*			*14 27*	*14 58*		15 27	*15 27*			*15 27*	*15 58*
56	**Gent-Sint-Pieters**			14 30			14 35	14 56		15 17	15 30			15 35	15 56		16 17	16 30			16 35	16 56
60	Drongen			|			14 39	|		|	|			15 39	|		|			16 39	|
66	Landegem			|			14 43	|		|	|			15 43	|		|			16 43	|
69	Hansbeke			|			14 46	|		|	|			15 46	|		|			16 46	|
72	Bellem			|			14 49	|		|	|			15 49	|		|			16 49	|
75	Aalter			|			14 52	|		|	|			15 52	|		|			16 52	|
80	Maria-Aalter			|			14 56	|		|	|			15 56	|		|			16 56	|
85	Beernem			|			15 00	|		|	|			16 00	|		|			17 00	|
90	Oostkamp			|			15 05	|		|	|			16 05	|		|			17 05	|
96	**Brugge**	O		14 52			15 10	15 17		15 40	15 52			16 10	16 17		16 40	16 52			17 10	17 17
96	**Brugge**		14 50	14 54					15 22	15 41	15 54					16 22	16 41	16 54				
119	**Oostende**	O	15 02	15 09					15 36	15 54	16 09					16 36	16 54	17 09				
96	**Brugge**							15 27							16 27							17 27
99	Brugge-Sint-Pieters							|							|						|
111	**Blankenberge**	O						15 37							16 37							17 37
96	**Brugge**				14 56			15 24				15 56			16 24				16 56			17 24
99	Brugge-Sint-Pieters				|						|			|				16 59			|
115	Heist				15 08			15 36				16 08			16 36				17 10			17 36
116	Duinbergen				15 10			15 38				16 10			16 38				17 12			17 38
118	**Knokke**	O			15 13			15 41				16 13			16 41				17 15			17 41
96	**Brugge**					14 59							15 59							16 59		
99	Brugge-Sint-Pieters					15 03							16 03							17 03		
108	Lissewege					15 09							16 09							17 09		
109	Zwankendamme					15 11							16 11							17 11		
111	**Zeebrugge**	O				15 14							16 14							17 14		

tab km		IC G 714	IC E 614	IC B 426	T 8762	L 5040	L 5190	IC F 691	IC G 715	IC E 615	IC B 540	T 8763	L 5041	L 5191	IC F 692	IC G 716	IC E 616	IC B 430	T 8764	L 5042	L 5192
				1	✲	✲						✲						1	✲	✲	
37	*Köln-Hbf*			14 14														16 14			
36	*Liège-Guillemins*			15 46				16 02			16 46				17 02			17 46			
36	*Leuven*			16 26				16 57			17 26				17 57			18 26			
161	*Namur*							*16 22*							*17 22*						
36	*Schaarbeek/Schaerbeek*			*16 37*				*17 06*			*17 37*				*18 00*			*18 37*			
0	**Brussel-Bruxelles** Noord/Nord			16 47				17 17			17 47				18 17			18 47			
	Centr.			16 52				17 21			17 52				18 21			18 52			
	Zuid/Midi			16 59				17 27			17 59				18 27			18 59			
56	**Gent-Sint-Pieters** ○			17 28				17 54			18 27				18 54			19 27			
59	*Antwerpen-Centraal*		16 27	*16 27*			*16 27*	*16 58*		17 27	*17 27*			*17 27*	*17 58*		18 27	*18 27*			*18 27*
56	**Gent-Sint-Pieters**		17 17	17 30			17 35	17 56		18 17	18 30			18 35	18 56		19 17	19 30			19 35
60	Drongen		|	|			17 39	|	|	|			18 39	|		|	|			19 39
66	Landegem		|	|			17 43	|	|	|			18 43	|		|	|			19 43
69	Hansbeke		|	|			17 46	|	|	|			18 46	|		|	|			19 46
72	Bellem		|	|			17 49	|	|	|			18 49	|		|	|			19 49
75	Aalter		|	|			17 52	|	|	|			18 52	|		|	|			19 52
80	Maria-Aalter		|	|			17 56	|	|	|			18 56	|		|	|			19 56
85	Beernem		|	|			18 00	|	|	|			19 00	|		|	|			20 00
90	Oostkamp		|	|			18 05	|	|	|			19 05	|		|	|			20 05
96	**Brugge** ○		17 40	17 52			18 10	18 17		18 40	18 52			19 10	19 17		19 40	19 52			20 10
96	**Brugge**	17 22	17 41	17 54					18 22	18 41	18 54					19 22	19 41	19 54			
119	**Oostende** ○	17 36	17 54	18 09					18 36	18 54	19 09					19 36	19 54	20 09			
96	**Brugge**							18 27							19 27						
99	Brugge-Sint-Pieters							|							|					
111	**Blankenberge** ○							18 37							19 37						
96	**Brugge**				17 56			18 24				18 56			19 24				19 56		
99	Brugge-Sint-Pieters				17 59			|				|			|			|		
115	Heist				18 10			18 36				19 08			19 36				20 08		
116	Duinbergen				18 12			18 38				19 10			19 38				20 10		
118	**Knokke** ○				18 15			18 41				19 13			19 41				20 13		
96	**Brugge**					17 59							18 59							19 59	
99	Brugge-Sint-Pieters					18 03							19 03							20 03	
108	Lissewege					18 09							19 09							20 09	
109	Zwankendamme					18 11							19 11							20 11	
111	**Zeebrugge** ○					18 14							19 14							20 14	

1 Zonder bagageruim.

1 Pas de compartiment fourgon.

50a



50a

tab km		IC F 693	IC G 717	IC E 617	IC B 542	T 8765 ✲	L 5043	L 5193	IC F 694	IC G 718	IC E 618	INT 2395	IC B 434	L 5194	IC F 695	IC E 619	IC B 544	L 5195	IC F 696	IC B 438 ◧	L 5196
37	*Köln-Hbf*												18 14							20 14	
36	*Liège-Guillemins*	18 02			18 46				19 02				19 46		20 02		20 46		21 02	21 46	
36	*Leuven*	18 57			19 26				19 57				20 26		20 57		21 26		21 57	22 26	
161	*Namur*	*18 22*							*19 22*						*20 22*				*21 22*	*21 45*	
36	*Schaarbeek/Schaerbeek*	*19 06*			*19 37*				*19 57*				*20 37*		*21 06*		*21 37*		*21 59*	*22 37*	
0	**Brussel-Bruxelles** Noord/Nord	19 17			19 47				20 17				20 47		21 17		21 47		22 17	22 47	
	Centr.	19 21			19 52				20 21				20 52		21 21		21 52		22 21	22 52	
	Zuid/Midi	19 27			19 59				20 27				20 59		21 27		21 59		22 27	22 59	
56	**Gent-Sint-Pieters** ○	19 54			20 27				20 54				21 27		21 54		22 27		22 54	23 27	
59	*Antwerpen-Centraal*	*18 58*		*19 27*	*19 27*			*19 27*	*19 58*		*20 27*		*20 27*	*20 27*	*20 58*	*21 27*	*21 27*	*21 27*	*21 58*	*22 27*	*22 27*
56	**Gent-Sint-Pieters**	19 56		20 17	20 30			20 35	20 56		21 17		21 30	21 35	21 56	22 17	22 30	22 35	22 56	23 30	23 35
60	Drongen	|		|	|			20 39	|		|	|	21 39	|	|	|	22 39	|	|	23 39
66	Landegem	|		|	|			20 43	|		|	|	21 43	|	|	|	22 43	|	|	23 43
69	Hansbeke	|		|	|			20 46	|		|	|	21 46	|	|	|	22 46	|	|	23 46
72	Bellem	|		|	|			20 49	|		|	|	21 49	|	|	|	22 49	|	|	23 49
75	Aalter	|		|	|			20 52	|		|	|	21 52	|	|	|	22 52	|	|	23 52
80	Maria-Aalter	|		|	|			20 56	|		|	|	21 56	|	|	|	22 56	|	|	23 56
85	Beernem	|		|	|			21 00	|		|	|	22 00	|	|	|	23 00	|	|	24 00
90	Oostkamp	|		|	|			21 05	|		|	|	22 05	|	|	|	23 05	|	|	0 05
96	**Brugge** ○	20 17		20 40	20 52			21 10	21 17		21 40		21 52	22 10	22 17	22 40	22 52	23 10	23 17	23 52	0 10
96	**Brugge**		20 22	20 41	20 54					21 22	21 41	21 50	21 54			22 41	22 54			23 54	
119	**Oostende** ○		20 36	20 54	21 09					21 36	21 54	22 02	22 09			22 54	23 09			0 09	
96	**Brugge**	20 27							21 27						22 27						
99	Brugge-Sint-Pieters	|							|					|						
111	**Blankenberge** ○	20 37							21 37						22 37						
96	**Brugge**	20 24				20 56			21 24						22 24						
99	Brugge-Sint-Pieters	|				|			|					|						
115	Heist	20 36				21 08			21 36						22 36						
116	Duinbergen	20 38				21 10			21 38						22 38						
118	**Knokke** ○	20 41				21 13			21 41						22 41						
96	**Brugge**						20 59														
99	Brugge-Sint-Pieters						21 03														
108	Lissewege						21 09														
109	Zwankendamme						21 11														
111	**Zeebrugge** ○						21 14														

tab km			IC F 697
37	*Köln-Hbf*		
36	*Liège-Guillemins*		**22 02**
36	*Leuven*		**22 57**
161	*Namur*		*22 22*
36	*Schaarbeek/Schaerbeek*		*23 06*
0	**Brussel-Bruxelles**	**Noord/Nord**	**23 17**
		Centr.	**23 21**
		Zuid/Midi	**23 29**
56	**Gent-Sint-Pieters**	O	**24 00**
59	*Antwerpen-Centraal*		*22 58*
56	**Gent-Sint-Pieters**		**0 01**
60	Drongen		**0 05**
66	Landegem		**0 09**
69	Hansbeke		**0 12**
72	Bellem		**0 16**
75	Aalter		**0 20**
80	Maria-Aalter		**0 24**
85	Beernem		**0 28**
90	Oostkamp		**0 33**
96	**Brugge**	O	**0 37**
96	**Brugge**		**0 39**
119	**Oostende**	O	**0 51**
96	**Brugge**		
99	Brugge-Sint-Pieters		
111	**Blankenberge**	O	
96	**Brugge**		
99	Brugge-Sint-Pieters		
115	Heist		
116	Duinbergen		
118	**Knokke**	O	
96	**Brugge**		
99	Brugge-Sint-Pieters		
108	Lissewege		
109	Zwankendamme		
111	**Zeebrugge**	O	

1 Zonder bagageruim.

1 Pas de compartiment fourgon.

50a



50a

tab km			IC F 655	IC B 411 ②	IC E 629	IC F 656	L 5155	L 5004	IC B 413	INT 2356	IC E 630	IC F 657	L 5156	L 5005	IC B 506	IC E 631	IC G 732 ✲	IC F 658	L 5157	L 5006 ✲	IC B 417 ②	IC E 632
0	**Zeebrugge**							6 28						7 28						8 28		
2	Zwankendamme							6 31						7 31						8 31		
3	Lissewege							6 33						7 33						8 33		
12	Brugge-Sint-Pieters							6 39						7 39						8 39		
15	**Brugge**	○						⑤ 6 43						⑤ 7 43						⑤ 8 43		
0	**Knokke**											7 01						8 01				
2	Duinbergen											7 04						8 04				
3	Heist											7 06						8 06				
19	Brugge-Sint-Pieters											|						|				
22	**Brugge**	○										7 18						8 18				
0	**Blankenberge**											7 05						8 05				
12	Brugge-Sint-Pieters											|						|				
15	**Brugge**	○										7 15						8 15				
0	**Oostende**			5 32	5 48				6 34	6 40	6 46				7 34	7 48	8 04				8 34	8 48
23	**Brugge**	○		5 46	6 01				6 48	⑥ 6 52	7 00				7 48	8 01	⑧ 8 18				8 48	9 01
23	**Brugge**		5 23	5 48	6 02	6 25	6 32		6 50		7 02	7 25	7 32		7 50	8 02		8 25	8 32		8 50	9 02
29	Oostkamp		|	|	|	|	6 37		|	|	|	7 37		|	|	|	|	8 37		|	|
34	Beernem		|	5 56	|	|	6 42		|	|	|	7 42		|	|	|	|	8 42		|	|
39	Maria-Aalter		|	|	|	|	6 46		|	|	|	7 46		|	|	|	|	8 46		|	|
44	Aalter		5 35	6 03	|	|	6 50		|	|	|	7 50		|	|	|	|	8 50		|	|
47	Bellem		|	|	|	|	6 53		|	|	|	7 53		|	|	|	|	8 53		|	|
50	Hansbeke		|	|	|	|	6 56		|	|	|	7 56		|	|	|	|	8 56		|	|
53	Landegem		|	|	|	|	6 59		|	|	|	7 59		|	|	|	|	8 59		|	|
59	Drongen		|	|	|	|	7 03		|	|	|	8 03		|	|	|	|	9 03		|	|
63	**Gent-Sint-Pieters**	○	5 46	6 15	④ 6 25	6 46	7 07		7 12		⑦ 7 25	7 46	8 07		8 12	⑦ 8 25		8 46	9 07		9 12	⑦ 9 25
59	*Antwerpen-Centraal*	○	*6 44*	*7 15*	7 15	*7 45*	*8 15*		*8 15*		8 15	*8 44*	*9 15*		*9 15*	9 15		*9 44*	*10 15*		*10 15*	10 15
63	**Gent-Sint-Pieters**		5 48	6 17		6 48			7 15			7 48			8 15			8 48			9 15	
119	**Brussel-Bruxelles** Zuid/Midi	○	6 15	6 45		7 15			7 43			8 15			8 43			9 15			9 43	
	Brussel-Bruxelles Centr.	○	6 21	6 50		7 21			7 50			8 21			8 50			9 21			9 50	
	Brussel-Bruxelles Noord/Nord	○	① 6 25	③ 6 55		① 7 25			③ 7 55			① 8 25			③ 8 55			① 9 25			③ 9 55	
36	*Schaarbeek/Schaerbeek*	○	*6 44*	*7 06*		*7 36*			*8 06*			*8 44*			*9 06*			*9 36*			*10 06*	
161	*Namur*	○	*7 20*			*8 20*						*9 20*						*10 20*				
36	*Leuven*	○	6 45	7 15		7 45			8 15			8 45			9 15			9 45			10 15	
36	*Liège-Guillemins*	○	7 40	7 56		8 40			8 56			9 40			9 56			10 40			10 56	
37	*Köln Hbf*	○		9 42					10 42												12 42	

tab km			IC G 733	IC F 659	L 5158	L 5007	T 8778	IC B 419	IC E 633	IC G 734	IC F 660	L 5159	L 5008	T 8779	IC B 509	IC E 634	IC G 735	IC F 661	L 5160	L 5009	T 8780	IC B 510
							✲	2					✲	✲							✲	
0	**Zeebrugge**					9 28							10 28							11 28		
2	Zwankendamme					9 31							10 31							11 31		
3	Lissewege					9 33							10 33							11 33		
12	Brugge-Sint-Pieters					9 39							10 39							11 39		
15	**Brugge**	O				5 9 43							5 10 43							5 11 43		
0	**Knokke**			**9 01**			9 29				**10 01**			10 29				**11 01**			11 29	
2	Duinbergen			**9 04**			9 32				**10 04**			10 32				**11 04**			11 32	
3	Heist			**9 06**			9 34				**10 06**			10 34				**11 06**			11 34	
19	Brugge-Sint-Pieters			|			|				|		|				|			|	
22	**Brugge**	O		**9 18**			9 46				**10 18**			10 46				**11 18**			11 46	
0	**Blankenberge**			**9 05**							**10 05**							**11 05**				
12	Brugge-Sint-Pieters			|							|							|				
15	**Brugge**	O		**9 15**							**10 15**							**11 15**				
0	**Oostende**		9 04					**9 34**	**9 48**	10 04					**10 34**	**10 48**	11 04					**11 34**
23	**Brugge**	O	8 9 18					**9 48**	**10 01**	8 10 18					**10 48**	**11 01**	8 11 18					**11 48**
23	**Brugge**			**9 25**	9 32			**9 50**	**10 02**		**10 25**	10 32			**10 50**	**11 02**		**11 25**	11 32			**11 50**
29	Oostkamp			|	9 37			|	|		|	10 37			|	|		|	11 37			|
34	Beernem			|	9 42			|	|		|	10 42			|	|		|	11 42			|
39	Maria-Aalter			|	9 46			|	|		|	10 46			|	|		|	11 46			|
44	Aalter			|	9 50			|	|		|	10 50			|	|		|	11 50			|
47	Bellem			|	9 53			|	|		|	10 53			|	|		|	11 53			|
50	Hansbeke			|	9 56			|	|		|	10 56			|	|		|	11 56			|
53	Landegem			|	9 59			|	|		|	10 59			|	|		|	11 59			|
59	Drongen			|	10 03			|	|		|	11 03			|	|		|	12 03			|
63	**Gent-Sint-Pieters**	O		**9 46**	10 07			10 12	7 10 25		10 46	11 07			11 12	7 11 25		11 46	12 07			12 12
59	*Antwerpen-Centraal*	O		*10 44*	*11 15*			*11 15*	11 15		*11 44*	*12 15*			*12 15*	12 15		*12 44*	*13 15*			*13 15*
63	**Gent-Sint-Pieters**			**9 48**				**10 15**			**10 48**				**11 15**			**11 48**				**12 15**
119	**Brussel-Bruxelles** Zuid/Midi	O		**10 15**				**10 43**			**11 15**				**11 43**			**12 15**				**12 43**
	Brussel-Bruxelles Centr.	O		**10 21**				**10 50**			**11 21**				**11 50**			**12 21**				**12 50**
	Brussel-Bruxelles Noord/Nord	O		1 10 25				3 10 55			1 11 25				3 11 55			1 12 25				3 12 55
36	*Schaarbeek/Schaerbeek*	O		*10 44*				*11 06*			*11 36*				*12 06*			*12 44*				*13 06*
161	*Namur*	O		*11 20*							*12 20*							*13 20*				
36	*Leuven*	O		**10 45**				**11 15**			**11 45**				**12 15**			**12 45**				**13 15**
36	*Liège-Guillemins*	O		**11 40**				**11 56**			**12 40**				**12 56**			**13 40**				**13 56**
37	*Köln Hbf*	O						**13 42**							*14 42*							

1 Zie verder tabellen 36, 21, 40.
2 Zonder bagageruim.
3 Zie verder tabellen 36, 37.
4 Zie verder tabellen 59, 12.
5 Zie verder tabel 66.
6 Zie verder tabellen 66, 75.
7 Zie verder tabel 59.
8 Zie verder tabellen 66, 89, 50.

1 Voir tableaux 36, 21, 40.
2 Pas de compartiment fourgon.
3 Voir tableaux 36, 37.
4 Voir tableaux 59, 12.
5 Voir tableau 66.
6 Voir tableaux 66, 75.
7 Voir tableau 59.
8 Voir tableaux 66, 89, 50.

50a



a05

tab km			INT 2361 Ⓑ	IC E 635	IC G 736	IC F 662	L 5161	L 5010	T 8781	IC B 425	IC E 636	IC G 737	IC F 663	L 5162	L 5011	T 8782	IC B 427	IC E 637	IC G 738	IC F 664	L 5163	L 5012
								✲	✲							✲	7					✲
0	**Zeebrugge**							12 28							13 28							14 28
2	Zwankendamme							12 31							13 31							14 31
3	Lissewege							12 33							13 33							14 33
12	Brugge-Sint-Pieters							12 39							13 39							14 39
15	**Brugge**	O						5 12 43							5 13 43							5 14 43
0	**Knokke**					**12 01**			12 29				**13 01**			13 29				**14 01**		
2	Duinbergen					**12 04**			12 32				**13 04**			13 32				**14 04**		
3	Heist					**12 06**			12 34				**13 06**			13 34				**14 06**		
19	Brugge-Sint-Pieters					|			|				|		|				|		
22	**Brugge**	O				**12 18**			12 46				**13 18**			13 46				**14 18**		
0	**Blankenberge**					**12 05**							13 05							14 05		
12	Brugge-Sint-Pieters					|							|							|	
15	**Brugge**	O				**12 15**							**13 15**							**14 15**		
0	**Oostende**		11 40	**11 48**	**12 04**					12 34	12 48	13 04					13 34	13 48	14 04			
23	**Brugge**	O	1 11 52	**12 01**	3 **12 18**					12 48	13 01	3 13 18					13 48	14 01	3 14 18			
23	**Brugge**			**12 02**		**12 25**	12 32			12 50	13 02		13 25	13 32			13 50	14 02		14 25	14 32	
29	Oostkamp			|		|	12 37			|		|	13 37			|		|	14 37	
34	Beernem			|		|	12 42			|		|	13 42			|		|	14 42	
39	Maria-Aalter			|		|	12 46			|		|	13 46			|		|	14 46	
44	Aalter			|		|	12 50			|		|	13 50			|		|	14 50	
47	Bellem			|		|	12 53			|		|	13 53			|		|	14 53	
50	Hansbeke			|		|	12 56			|		|	13 56			|		|	14 56	
53	Landegem			|		|	12 59			|		|	13 59			|		|	14 59	
59	Drongen			|		|	13 03			|		|	14 03			|		|	15 03	
63	**Gent-Sint-Pieters**	O		2 **12 25**		**12 46**	13 07			**13 12**	2 **13 25**		**13 46**	14 07			**14 12**	2 **14 25**		**14 46**	15 07	
59	*Antwerpen-Centraal*	O		**13 15**		*13 44*	*14 15*			*14 15*	**14 15**		*14 44*	*15 15*			*15 15*	**15 15**		*15 44*	*16 15*	
63	**Gent-Sint-Pieters**					**12 48**				**13 15**			**13 48**				**14 15**			**14 48**		
119	**Brussel-Bruxelles** Zuid/Midi	O				**13 15**				**13 43**			**14 15**				**14 43**			**15 15**		
	Brussel-Bruxelles Centr.	O				**13 21**				**13 50**			**14 21**				**14 52**			**15 21**		
	Brussel-Bruxelles Noord/Nord	O				4 **13 25**				6 **13 55**			4 **14 25**				6 **14 56**			4 **15 25**		
36	*Schaarbeek/Schaerbeek*	O				*13 36*				*14 06*			*14 44*				*15 06*			*15 36*		
161	*Namur*	O				*14 20*							*15 20*							*16 20*		
36	*Leuven*	O				**13 45**				**14 15**			**14 45**				**15 16**			**15 45**		
36	*Liège-Guillemins*	O				**14 40**				**14 56**			**15 40**				**15 56**			**16 40**		
37	*Köln Hbf*	O								**16 42**							**17 42**					

tab km			T 8783	IC B 513	IC E 638	IC G 739	IC F 665	L 5164	L 5013	T 8784	IC B 514	IC E 639	IC G 740	IC F 666	IC H 1817	L 5165	L 5014	T 8785	IC B 515	IC E 640	35	IC G 741
			✲							✲					✲		✲	✲			7 9	
0	**Zeebrugge**								15 28								16 28					
2	Zwankendamme								15 31								16 31					
3	Lissewege								15 33								16 33					
12	Brugge-Sint-Pieters								15 39								16 39					
15	**Brugge**	O							5 15 43								5 16 43					
0	**Knokke**		14 29				**15 01**			15 29				**16 01**				16 29				
2	Duinbergen		14 32				**15 04**			15 32				**16 04**				16 32				
3	Heist		14 34				**15 06**			15 34				**16 06**				16 34				
19	Brugge-Sint-Pieters		|				|			|			|				|				
22	**Brugge**	O	14 46				**15 18**			15 46				**16 18**				16 46				
0	**Blankenberge**						**15 05**							**16 05**	**16 16**							
12	Brugge-Sint-Pieters						|						|	|							
15	**Brugge**	O					**15 15**							**16 15**	**16 26**							
0	**Oostende**			**14 34**	**14 48**	**15 04**					**15 34**	**15 48**	**16 04**						**16 34**	**16 48**	**16 57**	**17 04**
23	**Brugge**	O		**14 48**	**15 01**	3 **15 18**					**15 48**	**16 01**	3 **16 18**						**16 48**	**17 01**	**17 10**	3 **17 18**
23	**Brugge**			**14 50**	**15 02**		**15 25**	15 32			**15 50**	**16 02**		**16 25**	**16 28**	16 32			**16 50**	**17 02**	**17 12**	
29	Oostkamp			|	|	|	15 37			|	|		|	|	16 37			|	|	
34	Beernem			|	|	|	15 42			|	|		|	|	16 42			|	|	
39	Maria-Aalter			|	|	|	15 46			|	|		|	|	16 46			|	|	
44	Aalter			|	|	|	15 50			|	|		|	**16 40**	16 50			|	|	
47	Bellem			|	|	|	15 53			|	|		|	|	16 53			|	|	
50	Hansbeke			|	|	|	15 56			|	|		|	|	16 56			|	|	
53	Landegem			|	|	|	15 59			|	|		|	|	16 59			|	|	
59	Drongen			|	|	|	16 03			|	|		|	|	17 03			|	|	
63	**Gent-Sint-Pieters**	O		**15 12**	2 **15 25**		**15 46**	16 07			**16 12**	2 **16 25**		**16 46**	**16 51**	17 07			**17 12**	2 **17 25**	**17 34**	
59	*Antwerpen-Centraal*	O		*16 15*	**16 15**		*16 44*	*17 15*			*17 15*	**17 15**		*17 44*	*17 44*	*18 15*			*18 15*	**18 15**	*18 44*	
63	**Gent-Sint-Pieters**			**15 15**			**15 48**				**16 15**			**16 48**	**16 57**				**17 15**		**17 36**	
119	**Brussel-Bruxelles** Zuid/Midi	O		**15 43**			**16 15**				**16 43**			**17 15**	**17 40**				**17 43**		**18 04**	
	Brussel-Bruxelles Centr.	O		**15 50**			**16 21**				**16 50**			**17 21**	**17 45**				**17 50**		**18 11**	
	Brussel-Bruxelles Noord/Nord	O		6 **15 55**			4 **16 25**				6 **16 55**			4 **17 25**	8 **17 49**				6 **17 55**		6 **18 15**	
36	*Schaarbeek/Schaerbeek*	O		*16 06*			*16 44*				*17 06*			*17 36*	*18 08*				*18 08*		*18 27*	
161	*Namur*	O		*17 09*			*17 20*							*18 20*	**18 42**						*19 20*	
36	*Leuven*	O		**16 15**			**16 45**				**17 15**			**17 45**	*18 15*				**18 15**		*18 45*	
36	*Liège-Guillemins*	O		**16 56**			**17 40**				**17 56**			**18 40**	*18 56*				**18 56**		**19 11**	
37	*Köln Hbf*	O		*19 02*							*19 42*								*20 42*		**20 42**	

1 Zie verder tabellen 66, 75.
2 Zie verder tabel 59.
3 Zie verder tabellen 66, 89, 50.
4 Zie verder tabellen 36, 21, 40.
5 Zie verder tabel 66.
6 Zie verder tabellen 36, 37.
7 Zonder bagageruim.
8 Zie verder tabellen 161, 154.
9 Trein met toeslag in Duitsland.

1 Voir tableaux 66, 75.
2 Voir tableau 59.
3 Voir tableaux 66, 89, 50.
4 Voir tableaux 36, 21, 40.
5 Voir tableau 66.
6 Voir tableaux 36, 37.
7 Pas de compartiment fourgon.
8 Voir tableaux 161, 154.
9 Train avec supplément en Allemagne.

50a



50a

tab km			IC F 667	IC H 1818	L 5166	T 8835	L 5015	T 8786	INT 233	T 8870	IC E 641	T 8925	IC G 742	IC F 668	IC H 1819	T 8921	L 5167	T 8937	L 5016	T 8787	IC B 517	T 8837
				✲		✲		✲	5	✲		✲			✲	✲		✲	✲	✲		✲
0	**Zeebrugge**						17 28												18 28			
2	Zwankendamme						17 31												18 31			
3	Lissewege						17 33												18 33			
12	Brugge-Sint-Pieters						17 39												18 39			
15	**Brugge**	O					4 17 43												4 18 43			
0	**Knokke**		**17 01**					17 29				17 40		**18 01**						18 29		
2	Duinbergen		**17 04**					17 32				17 43		**18 04**						18 32		
3	Heist		**17 06**					17 34				17 45		**18 06**						18 34		
19	Brugge-Sint-Pieters		|					|				|		|							|	
22	**Brugge**	O	**17 18**					17 46				17 57		**18 18**						18 46		
0	**Blankenberge**		**17 05**	**17 16**						17 44		17 50		**18 05**	**18 16**	18 19		18 28				
12	Brugge-Sint-Pieters		|	|					|		|		|	|			|				
15	**Brugge**	O	**17 15**	**17 26**						17 54		18 00		**18 15**	**18 26**	18 29		18 39				
0	**Oostende**					17 30			**17 34**		**17 48**		**18 04**								**18 34**	18 37
23	**Brugge**	O				17 43			**17 48**		**18 01**		10 18 18								**18 48**	18 50
23	**Brugge**		**17 25**	**17 28**	17 32	17 45			**17 50**	17 57	**18 02**	18 05		**18 25**	**18 28**	18 30	18 32	18 41			**18 50**	18 53
29	Oostkamp		|	|	17 37	|			|	|	|		|	|	|	18 37	|			|	|
34	Beernem		|	|	17 42	|			|	|	|		|	|	|	18 42	|			|	|
39	Maria-Aalter		|	|	17 46	|			|	|	|		|	|	|	18 46	|			|	|
44	Aalter		|	**17 40**	17 50	|			Nord Express	|	|	|		|	**18 40**	|	18 50	|			|	|
47	Bellem		|	|	17 53	|			|	|	|		|	|	|	18 53	|			|	|
50	Hansbeke		|	|	17 56	|			|	|	|		|	|	|	18 56	|			|	|
53	Landegem		|	|	17 59	|			|	|	|		|	|	|	18 59	|			|	|
59	Drongen		|	|	18 03	|			|	|	|		|	|	|	19 03	|			|	|
63	**Gent-Sint-Pieters**	O	**17 46**	**17 51**	18 07	18 09			**18 12**	18 19	8 **18 25**	9 18 28		**18 46**	**18 51**	11 18 53	19 07	12 19 08			**19 12**	19 16
59	*Antwerpen-Centraal*	O	*18 44*	*18 44*	*19 15*	*19 15*			*19 15*	*19 15*	**19 15**	19 21		*19 44*	*19 44*	*20 07*	*20 15*	*20 07*			*20 15*	*20 15*
63	**Gent-Sint-Pieters**		**17 48**	**17 57**		18 10			**18 15**	18 21				**18 48**	**18 57**						**19 15**	19 18
119	**Brussel-Bruxelles** Zuid/Midi	O	**18 15**	**18 40**		18 47			**18 43**	7 18 57				**19 15**	**19 40**						**19 43**	19 47
	Brussel-Bruxelles Centr.	O	**18 21**	**18 45**		18 53			**18 50**					**19 21**	**19 45**						**19 50**	19 52
	Brussel-Bruxelles Noord/Nord	O	1 **18 25**	2 **18 49**		3 18 58			6 **18 55**					1 **19 25**	2 **19 49**						6 **19 55**	13 19 56
36	*Schaarbeek/Schaerbeek*	O	*18 44*	*19 04*		19 04			*19 06*					*19 36*	*20 02*						*20 06*	20 02
161	*Namur*	O	*19 20*	**19 42**		*20 04*								*20 20*	**20 42**							
36	*Leuven*	O	**18 45**	*19 15*					**19 15**					**19 45**	*20 15*						**20 15**	20 18
36	*Liège-Guillemins*	O	**19 40**	*19 56*					**19 56**					**20 40**	*20 56*						**20 56**	*21 11*
37	*Köln Hbf*	O		*21 55*					**21 55**						*22 42*						*22 42*	*22 42*

tab km			INT 2368	IC E 642	T 8927	T 8988	T 8987	IC G 743	IC F 669	IC H 1820	L 5168	T 8846	L 5017	T 8788	T 8981	IC B 439	P 4320 +	T 8940	T 8926	IC E 643	T 8983	T 8920
					✲	✲	17 ✲			✲		19 ✲		✲	✲		21	✲	✲		✲	✲
0	**Zeebrugge**												19 28									
2	Zwankendamme												19 31									
3	Lissewege												19 33									
12	Brugge-Sint-Pieters												19 39									
15	**Brugge**	O											4 19 43									
0	**Knokke**				18 47				**19 01**					19 29								
2	Duinbergen				18 50				**19 04**					19 32								
3	Heist				18 52				**19 06**					19 34								
19	Brugge-Sint-Pieters				|				|				|								
22	**Brugge**	O			19 04				**19 18**					19 46								
0	**Blankenberge**				18 51		19 02		**19 05**	**19 16**					19 25			19 43	19 47		19 51	20 02
12	Brugge-Sint-Pieters				|		|		|	|				|			|	|	|	|
15	**Brugge**	O			19 01		19 12		**19 15**	**19 26**					20 19 35			19 53	19 57		20 02	20 12
0	**Oostende**		**18 40**	**18 48**		18 55		**19 04**								**19 34**				**19 48**		
23	**Brugge**	O	13 18 53	**19 01**		16 19 07		10 **19 18**								**19 48**				**20 01**		
23	**Brugge**			**19 02**	19 09		19 15		**19 25**	**19 28**	19 32					**19 50**		19 55	19 58	**20 02**	20 05	20 17
29	Oostkamp			|	|	|		|	|	19 37				|		|	|	|	|	|
34	Beernem			|	|	|		|	|	19 42				|		|	|	|	|	|
39	Maria-Aalter			|	|	|		|	|	19 46				|		|	|	|	|	|
44	Aalter			|	|	|		|	**19 40**	19 50					|		|	|	|	|	|
47	Bellem			|	|	|		|	|	19 53					|		|	|	|	|	|
50	Hansbeke			|	|	|		|	|	19 56					|		|	|	|	|	|
53	Landegem			|	|	|		|	|	19 59					|		|	|	|	|	|
59	Drongen			|	|	|		|	|	20 03					|		|	|	|	|	|
63	**Gent-Sint-Pieters**	O		15 **19 25**	8 19 32		19 36		**19 46**	**19 51**	20 07					**20 12**		12 20 17	15 20 20	8 **20 25**	23 20 27	20 40
59	*Antwerpen-Centraal*	O		**20 15**	20 24		*20 44*		*20 44*	*20 44*	*21 15*					*21 15*		*21 07*	21 07	**21 15**		*21 44*
63	**Gent-Sint-Pieters**						19 38		**19 48**	**19 57**		20 11				**20 15**	20 19					20 42
119	**Brussel-Bruxelles** Zuid/Midi	O					|		**20 15**	**20 40**		20 46				**20 43**	20 49					21 09
	Brussel-Bruxelles Centr.	O					|		**20 21**	**20 45**		20 51				**20 50**	20 54					21 14
	Brussel-Bruxelles Noord/Nord	O					18 |		1 **20 25**	2 **20 49**		3 20 55				6 **20 55**	22 20 58					23 21 18
36	*Schaarbeek/Schaerbeek*	O							*20 44*	*21 00*		21 00				*21 06*	*21 08*					21 25
161	*Namur*	O					20 52		*21 20*	**21 42**												*22 20*
36	*Leuven*	O							**20 45**	*21 15*		†*21 19*				**21 15**	21 19					21 42
36	*Liège-Guillemins*	O							**21 40**	*21 56*						**21 56**						*22 40*
37	*Köln Hbf*	O								*23 38*						**23 38**						

1 Zie verder tabellen 36, 21, 40.
2 Zie verder tabellen 161, 154.
3 Zie verder tabel 25.
4 Zie verder tabel 66.
5 Zonder bagageruim.
6 Zie verder tabellen 36, 37.
7 Zie verder tabellen 124, 130.
8 Zie verder tabel 59.
9 Zie verder tabellen 59, 15, 16.
10 Zie verder tabellen 66, 89, 50.
11 Zie verder tabellen 53, 53a, 35, 34.
12 Zie verder tabellen 53, 15.
13 Zie verder tabellen 36, 35.
14 Zie verder tabellen 66, 75.
15 Zie verder tabellen 59, 12.
16 Zie verder tabellen 66, 75, 94, 78, 118, 130.
17 Stopt te Brussel-L.W. 20 15.
18 Zie verder tabellen 161, 162.
19 Herkomst De Panne 19 12.
20 Zie verder tabellen 66, 75, 94, 78, 118.
21 Rijdt vanaf 22 sept 96.
Rijdt niet op 1 en 10 nov, 22, 25 en 29 dec 96, 30 en 31 maart, 6 april, 1, 8 en 18 mei 97.
22 Zie verder tabellen 36, 139.
23 Zie verder tabellen 122, 91, 92, 96.
24 Zie verder tabel 36.

1 Voir tableaux 36, 21, 40.
2 Voir tableaux 161, 154.
3 Voir tableau 25.
4 Voir tableau 66.
5 Pas de compartiment fourgon.
6 Voir tableaux 36, 37.
7 Voir tableaux 124, 130.
8 Voir tableau 59.
9 Voir tableaux 59, 15, 16.
10 Voir tableaux 66, 89, 50.
11 Voir tableaux 53, 53a, 35, 34.
12 Voir tableaux 53, 15.
13 Voir tableaux 36, 35.
14 Voir tableaux 66, 75.
15 Voir tableaux 59, 12.
16 Voir tableaux 66, 75, 94, 78, 118, 130.
17 Arrêt à Bruxelles-Q.L. 20 15.
18 Voir tableaux 161, 162.
19 Origine La Panne 19 12.
20 Voir tableaux 66, 75, 94, 78, 118.
21 Circule à partir du 22 sept 96.
Ne circule pas les 1 et 10 nov, 22, 25 et 29 déc 96, 30 et 31 mars, 6 avril, 1, 8 et 18 mai 97.
22 Voir tableaux 36, 139.
23 Voir tableaux 122, 91, 92, 96.
24 Voir tableau 36.

50a



tab km			IC G 744	IC F 670	IC H 1821	L 5169	L 5018	T 8789	IC B 519	IC E 644	IC G 745	IC F 671	L 5170	L 5021	L 5019	T 8790	IC B 520	IC E 645	IC F 672	L 5171	IC B 521 †	IC B 521 ⑥
														7								
0	**Zeebrugge**						20 28							21 28	21 28							
2	Zwankendamme						20 31							21 31	21 31							
3	Lissewege						20 33							21 33	21 33							
12	Brugge-Sint-Pieters						20 39							21 39	21 39							
15	**Brugge**	O					4 20 43							21 43	4 21 43							
0	**Knokke**			**20 01**				20 29				**21 01**				21 29			**22 01**			
2	Duinbergen			**20 04**				20 32				**21 04**				21 32			**22 04**			
3	Heist			**20 06**				20 34				**21 06**				21 34			**22 06**			
19	Brugge-Sint-Pieters			|				|				|				|			|			
22	**Brugge**	O		**20 18**				20 46				**21 18**				21 46			**22 18**			
0	**Blankenberge**			**20 05**	**20 16**							**21 05**							**22 05**			
12	Brugge-Sint-Pieters			|	|						|							|			
15	**Brugge**	O		**20 15**	**20 26**							**21 15**							**22 15**			
0	**Oostende**		20 04						**20 34**	**20 48**	**21 04**						**21 34**	**21 46**			**22 34**	**22 34**
23	**Brugge**	O	1 20 18						**20 48**	**21 01**	4 **21 18**						**21 48**	**22 01**			**22 48**	**22 48**
23	**Brugge**			**20 25**	**20 28**	20 32			**20 50**	**21 02**		**21 25**	21 32				**21 50**	**22 02**	**22 25**	22 32	**22 50**	**22 50**
29	Oostkamp			|	|	20 37			|		|	21 37				|	|	|	22 37		
34	Beernem			|	|	20 42			|		|	21 42				|	|	|	22 42		
39	Maria-Aalter			|	|	20 46			|		|	21 46				|	|	|	22 46		
44	Aalter			|	**20 43**	20 50				|		|	21 50				|	|	|	22 50		
47	Bellem			|	|	20 53			|		|	21 53				|	|	|	22 53		
50	Hansbeke			|	|	20 56			|		|	21 56				|	|	|	22 56		
53	Landegem			|	|	20 59			|		|	21 59				|	|	|	22 59		
59	Drongen			|	|	21 03			|		|	22 03				|	|	|	23 03		
63	**Gent-Sint-Pieters**	O		**20 46**	**20 54**	21 07			**21 12**	6 **21 25**		**21 46**	22 07				**22 12**	6 **22 25**	**22 46**	23 07	**23 12**	**23 12**
59	*Antwerpen-Centraal*	O		*21 44*		*22 15*			*22 15*	**22 15**		*22 44*	*23 15*				*23 15*	**23 15**	*23 44*	*0 15*	*0 15*	*0 15*
63	**Gent-Sint-Pieters**			**20 48**	**20 57**				**21 15**			**21 48**					**22 15**		**22 48**		**23 14**	**23 14**
119	**Brussel-Bruxelles** Zuid/Midi	O		**21 15**	**21 40**				**21 43**			**22 15**					**22 43**		**23 15**		**23 45**	**23 45**
	Brussel-Bruxelles Centr.	O		**21 21**	**21 45**				**21 50**			**22 21**					**22 53**		**23 21**		**23 50**	**23 51**
	Brussel-Bruxelles Noord/Nord	O		2 **21 25**	3 **21 49**				5 **21 55**			2 **22 25**					8 **22 57**		9 **23 25**		5 **23 55**	**23 55**
36	*Schaarbeek/Schaerbeek*	O		*21 34*	*22 06*				*22 06*			*22 44*					*23 06*		*23 44*		**0 01**	
161	*Namur*	O		*22 20*	**22 42**														*0 28*			
36	*Leuven*	O		**21 45**	*22 15*				**22 15**			**22 45**					**23 17**		**23 45**		**0 21**	
36	*Liège-Guillemins*	O		**22 40**	*22 56*				**22 56**			**23 40**					**23 58**		**0 40**		**1 14**	
37	*Köln Hbf*	O																				

tab km			IC E 646	IC F 673	L 5172				
0	**Zeebrugge**								
2	Zwankendamme								
3	Lissewege								
12	Brugge-Sint-Pieters								
15	**Brugge**	O							
0	**Knokke**			**23 01**					
2	Duinbergen			**23 04**					
3	Heist			**23 06**					
19	Brugge-Sint-Pieters			|					
22	**Brugge**	O		**23 18**					
0	**Blankenberge**			**23 05**					
12	Brugge-Sint-Pieters			|					
15	**Brugge**	O		**23 15**					
0	**Oostende**		**22 48**						
23	**Brugge**	O	**23 01**						
23	**Brugge**		**23 02**		23 32				
29	Oostkamp		|		23 37				
34	Beernem		|		23 42				
39	Maria-Aalter		|		23 46				
44	Aalter		|		23 50				
47	Bellem		|		23 53				
50	Hansbeke		|		23 56				
53	Landegem		|		23 59				
59	Drongen		|		0 03				
63	**Gent-Sint-Pieters**	O	[6] **23 25**		0 07				
59	*Antwerpen-Centraal*	O	**0 15**						
63	**Gent-Sint-Pieters**								
119	**Brussel-Bruxelles** Zuid/Midi	O							
	Brussel-Bruxelles Centr.	O							
	Brussel-Bruxelles Noord/Nord	O							
36	*Schaarbeek/Schaerbeek*	O							
161	*Namur*	O							
36	*Leuven*	O							
36	*Liège-Guillemins*	O							
37	*Köln Hbf*	O							

[1] Zie verder tabellen 66, 89, 50.
[2] Zie verder tabellen 36, 21, 40.
[3] Zie verder tabel 161.
[4] Zie verder tabel 66.
[5] Zie verder tabellen 36, 37.
[6] Zie verder tabel 59.
[7] Rijdt niet tijdens de rijperiode van de toeristentreinen.
[8] Zie verder tabel 36.
[9] Zie verder tabellen 36, 21.

[1] Voir tableaux 66, 89, 50.
[2] Voir tableaux 36, 21, 40.
[3] Voir tableau 161.
[4] Voir tableau 66.
[5] Voir tableaux 36, 37.
[6] Voir tableau 59.
[7] Ne circule pas pendant la période de circulation des trains touristiques.
[8] Voir tableau 36.
[9] Voir tableaux 36, 21.

53



53

tab km			IR f 1753 ⑥	IR f 1754 ⑥	IR f 1754 †	IR f 1755	T 8901 2☼	IR f 1756	T 8910 4☼	T 8917 5☼	IR f 1757	IR f 1758	IR f 1759	IR f 1760	IR f 1761	IR f 1762	IR f 1763	IR f 1764	IR f 1765	IR f 1766	IR f 1767	IR f 1768
25	*Antwerpen-Centraal*			6 49		7 49	8 19	8 49	9 03	9 19	9 49	10 49	11 49	12 49	13 49	14 49	15 49	16 49	17 49	18 49	19 49	20 49
25	*Brussel-Bruxelles Zuid/Midi*			6 42		7 42	8 10	8 42	9 10	9 10	9 42	10 42	11 42	12 42	13 42	14 42	15 42	16 42	17 42	18 42	19 42	20 42
25	*Brussel-Bruxelles Centr.*			6 46		7 46	8 14	8 46	9 14	9 14	9 46	10 46	11 46	12 46	13 46	14 46	15 46	16 46	17 46	18 46	19 46	20 46
25	*Brussel-Bruxelles Noord/Nord*			6 51		7 51	8 19	8 51	9 19	9 19	9 51	10 51	11 51	12 51	13 51	14 51	15 51	16 51	17 51	18 51	19 51	20 51
0	**Mechelen**			7 14		8 14	8 53	9 14	9 39	9 48	10 14	11 14	12 14	13 14	14 14	15 14	16 14	17 14	18 14	19 14	20 14	21 14
8	Kapelle-op-den-Bos			7 21		8 21	|	9 21	|		10 21	11 21	12 21	13 21	14 21	15 21	16 21	17 21	18 21	19 21	20 21	21 21
13	Londerzeel			7 25		8 25	9 04	9 25	9 50		10 25	11 25	12 25	13 25	14 25	15 25	16 25	17 25	18 25	19 25	20 25	21 25
18	Malderen			7 30		8 30	|	9 30	|		10 30	11 30	12 30	13 30	14 30	15 30	16 30	17 30	18 30	19 30	20 30	21 30
19	Buggenhout			7 32		8 32	9 11	9 32	9 56		10 32	11 32	12 32	13 32	14 32	15 32	16 32	17 32	18 32	19 32	20 32	21 32
23	Baasrode-Zuid			|		|	|	|	|		|	|	|	|	|	|	|	|	|	|
27	**Dendermonde**	O		7 38		8 38	9 18	9 38	10 02		10 38	11 38	12 38	13 38	14 38	15 38	16 38	17 38	18 38	19 38	20 38	21 38
27	**Dendermonde**		6 39	7 39	7 39	8 39	9 19	9 39	10 04		10 39	11 39	12 39	13 39	14 39	15 39	16 39	17 39	18 39	19 39	20 39	21 39
29	Oudegem		|	|	|	|		|			|	|	|	|	|	|	|	|	|	|
33	Schoonaarde		6 45	7 45	7 45	8 45	|	9 45	|		10 45	11 45	12 45	13 45	14 45	15 45	16 45	17 45	18 45	19 45	20 45	21 45
36	Wichelen		|	|	|	|		|			|	|	|	|	|	|	|	|	|	|
40	Schellebelle		|	|	|	|		|			|	|	|	|	|	|	|	|	|	|
42	**Wetteren**		6 51	7 51	7 51	8 51	9 30	9 51			10 51	11 51	12 51	13 51	14 51	15 51	16 51	17 51	18 51	19 51	20 51	21 51
49	Melle		|	|	|	|		|			|	|	|	|	|	|	|	|	|	|
52	Merelbeke		|	|	|	|		|			|	|	|	|	|	|	|	|	|	|
57	**Gent-Sint-Pieters**	O	1 7 02	1 8 02	1 8 02	1 9 02	3 9 41	1 10 02	3 10 23	3 10 31	1 11 02	1 12 02	1 13 02	1 14 02	1 15 02	1 16 02	1 17 02	1 18 02	1 19 02	1 20 02	1 21 02	1 22 02
50a	*Brussel-Bruxelles Zuid/Midi*	O	7 43	8 43	8 43	9 43	10 15	10 43	11 15	11 15	11 43	12 43	13 43	14 43	15 43	16 43	17 43	18 43	19 43	20 43	21 43	22 43
50a	*Brussel-Bruxelles Centr.*	O	7 50	8 50	8 50	9 50	10 21	10 50	11 21	11 21	11 50	12 50	13 50	14 50	15 50	16 50	17 50	18 50	19 50	20 50	21 50	22 53
50a	*Brussel-Bruxelles Noord/Nord*	O	7 55	8 55	8 55	9 55	10 25	10 55	11 25	11 25	11 55	12 55	13 55	14 55	15 55	16 55	17 55	18 55	19 55	20 55	21 55	22 57
50a	*Brugge*	O	7 40	8 40	8 40	9 40	10 03	10 40	10 49	10 57	11 40	12 34	13 40	14 40	15 40	16 40	17 40	18 40	19 40	20 40	21 40	22 40
50a	*Oostende*	O	7 54	8 54	8 54	9 54		10 54	11 09		11 54	12 48	13 54	14 54	15 54	16 54	17 54	18 54	19 54	20 54	21 54	22 54
75	*Kortrijk*	O	7 36	8 36	8 36	9 36	10 10	10 36		11 10	11 36	12 36	13 36	14 36	15 36	16 36	17 36	18 36	19 36	20 36	21 36	22 36

TURNHOUT - MECHELEN - DENDERMONDE → BLANKENBERGE

RECHTSTREEKSE TOERISTREIN – Tijdens het weekend

tab km			IR f *1769*
25	*Antwerpen-Centraal*		*21 49*
25	*Brussel-Bruxelles Zuid/Midi*		*21 42*
25	*Brussel-Bruxelles Centr.*		*21 46*
25	*Brussel-Bruxelles Noord/Nord*		*21 51*
0	**Mechelen**		**22 14**
8	Kapelle-op-den-Bos		**22 21**
13	Londerzeel		**22 25**
18	Malderen		**22 30**
19	Buggenhout		**22 32**
23	Baasrode-Zuid		|
27	**Dendermonde**	O	**22 38**
27	**Dendermonde**		**22 39**
29	Oudegem		|
33	Schoonaarde		**22 45**
36	Wichelen		|
40	Schellebelle		|
42	**Wetteren**		**22 51**
49	Melle		|
52	Merelbeke		|
57	**Gent-Sint-Pieters**	O	6 **23 02**
50a	*Brussel-Bruxelles Zuid/Midi*	O	*23 45*
50a	*Brussel-Bruxelles Centr.*	O	*+23 50*
50a	*Brussel-Bruxelles Noord/Nord*	O	*23 55*
50a	*Brugge*	O	
50a	*Oostende*	O	
75	*Kortrijk*	O	**23 36**

1 Zie verder tabellen 75, 69.
2 Bestemming Blankenberge 10 15.
3 Zie verder tabel 50a.
4 Bestemming Blankenberge 11 01.
5 Bestemming Blankenberge 11 09.
6 Zie verder tabel 75.

1 Voir tableaux 75, 69.
2 Destination Blankenberge 10 15.
3 Voir tableau 50a.
4 Destination Blankenberge 11 01.
5 Destination Blankenberge 11 09.
6 Voir tableau 75.

MECHELEN

Met de bus tot het Dierenpark Planckendael

B-Dagtrip 146*

53

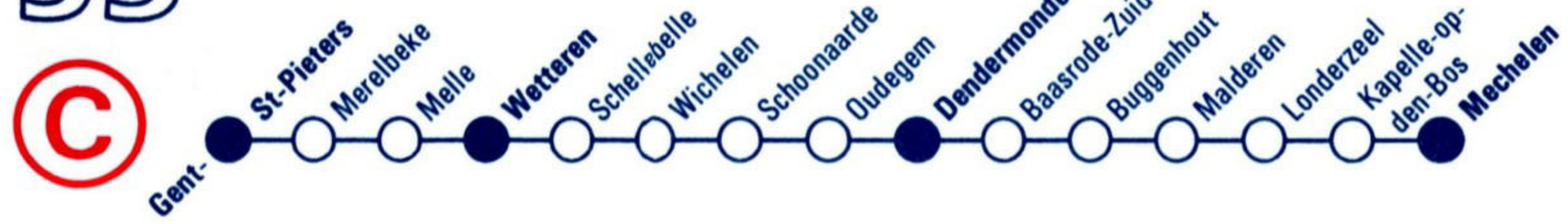

tab km			IR f 1778 ⑥	IR f 1779	IR f 1780	IR f 1781	IR f 1782	IR f 1783	IR f 1784	IR f 1785	IR f 1786	IR f 1787	IR f 1788	IR f 1789	IR f 1790	IR f 1791	T 8921 2✲	T 8937 4✲	IR f 1792	T 8940 5✲	IR f 1793	IR f 1794 †
75	*Kortrijk*			6 06	7 06	8 06	9 06	10 06	11 06	12 06	13 06	14 06	15 06	16 06	17 06	18 06	*18 06*	*18 31*	19 06		20 06	21 06
50a	*Oostende*			*5 48*	*6 46*	*7 48*	*8 48*	*9 48*	*10 48*	*11 48*	*12 48*	*13 48*	*14 48*	*15 48*	*16 57*	*17 48*			*18 48*	*19 34*	*19 48*	*20 48*
50a	*Brugge*			*6 02*	*7 02*	*8 02*	*9 02*	*10 02*	*11 02*	*12 02*	*13 02*	*14 02*	*15 02*	*16 02*	*17 12*	*18 02*	18 30	18 41	*19 02*	19 55	*20 02*	*21 02*
50a	*Brussel-Bruxelles Noord/Nord*			*5 47*	*6 47*	*7 47*	*8 47*	*9 47*	*10 47*	*11 47*	*12 47*	*13 47*	*14 47*	*15 47*	*16 47*	*17 47*	*17 51*	*18 17*	*18 47*	*19 17*	*19 47*	*20 47*
50a	*Brussel-Bruxelles Centr.*			*5 52*	*6 52*	*7 52*	*8 52*	*9 52*	*10 52*	*11 52*	*12 52*	*13 52*	*14 52*	*15 52*	*16 52*	*17 52*	*17 55*	*18 21*	*18 52*	*19 21*	*19 52*	*20 52*
50a	*Brussel-Bruxelles Zuid/Midi*			*5 59*	*6 59*	*7 59*	*8 59*	*9 59*	*10 59*	*11 59*	*12 59*	*13 59*	*14 59*	*15 59*	*16 59*	*17 59*	*18 02*	*18 27*	*18 59*	*19 27*	*19 59*	*20 59*
0	**Gent-Sint-Pieters**			6 40	7 40	8 40	9 40	10 40	11 40	12 40	13 40	14 40	15 40	16 40	17 40	18 40	18 54	19 10	19 40	20 18	20 40	21 40
5	Merelbeke			|	|	|	|	|	|	|	|	|	|	|	|	|	|	|	|	|	|
8	Melle			|	|	|	|	|	|	|	|	|	|	|	|	|	|	|	|	|	|
15	**Wetteren**			6 51	7 51	8 51	9 51	10 51	11 51	12 51	13 51	14 51	15 51	16 51	17 51	18 51			19 51		20 51	21 51
17	Schellebelle			|	|	|	|	|	|	|	|	|	|	|	|	|	|	|	|	|	|
21	Wichelen			|	|	|	|	|	|	|	|	|	|	|	|	|	|	|	|	|	|
24	Schoonaarde			6 57	7 57	8 57	9 57	10 57	11 57	12 57	13 57	14 57	15 57	16 57	17 57	18 57			19 57		20 57	21 57
28	Oudegem			|	|	|	|	|	|	|	|	|	|	|	|	|	|	|	|	|	|
30	**Dendermonde**	O		7 03	8 03	9 03	10 03	11 03	12 03	13 03	14 03	15 03	16 03	17 03	18 03	19 03	19 17		20 03	20 38	21 03	22 03
30	**Dendermonde**		6 04	7 04	8 04	9 04	10 04	11 04	12 04	13 04	14 04	15 04	16 04	17 04	18 04	19 04	19 19		20 04	20 39	21 04	22 04
34	Baasrode-Zuid		|	|	|	|	|	|	|	|	|	|	|	|	|	|	|	|	|	|	|	|
38	Buggenhout		6 10	7 10	8 10	9 10	10 10	11 10	12 10	13 10	14 10	15 10	16 10	17 10	18 10	19 10	19 26		20 10	20 46	21 10	22 10
39	Malderen		6 12	7 12	8 12	9 12	10 12	11 12	12 12	13 12	14 12	15 12	16 12	17 12	18 12	19 12	|		20 12	|	21 12	22 12
44	Londerzeel		6 17	7 17	8 17	9 17	10 17	11 17	12 17	13 17	14 17	15 17	16 17	17 17	18 17	19 17	19 33		20 17	20 52	21 17	22 17
49	Kapelle-op-den-Bos		6 21	7 21	8 21	9 21	10 21	11 21	12 21	13 21	14 21	15 21	16 21	17 21	18 21	19 21	|		20 21	|	21 21	22 21
57	**Mechelen**	O	◧ 6 28	◧ 7 28	◧ 8 28	◧ 9 28	◧ 10 28	◧ 11 28	◧ 12 28	◧ 13 28	◧ 14 28	◧ 15 28	◧ 16 28	◧ 17 28	◧ 18 28	◧ 19 28	◨ 19 43	◧ 19 54	◧ 20 28	◧ 21 02	◧ 21 28	◧ 22 28
25	*Brussel-Bruxelles Noord/Nord*	O	*6 51*	*7 51*	*8 51*	*9 51*	*10 51*	*11 51*	*12 51*	*13 51*	*14 51*	*15 51*	*16 51*	*17 51*	*18 51*	*19 51*		*20 21*	*20 51*	*21 21*	*21 51*	*22 51*
25	*Brussel-Bruxelles Centr.*	O	*6 56*	*7 56*	*8 56*	*9 57*	*10 56*	*11 56*	*12 56*	*13 56*	*14 56*	*15 56*	*16 56*	*17 56*	*18 56*	*19 56*		*20 26*	*20 56*	*21 26*	*21 56*	*22 56*
25	*Brussel-Bruxelles Zuid/Midi*	O	*7 00*	*8 00*	*9 00*	*10 00*	*11 00*	*12 00*	*13 00*	*14 00*	*15 00*	*16 00*	*17 00*	*18 00*	*19 00*	*20 00*		*20 30*	*21 00*	*21 30*	*22 00*	*23 00*
25	*Antwerpen-Centraal*	O	*6 49*	*7 49*	*8 49*	*9 49*	*10 49*	*11 49*	*12 49*	*13 49*	*14 49*	*15 49*	*16 49*	*17 49*	*18 49*	*19 49*	*20 23*	*20 23*	*20 49*	*21 39*	*21 49*	*22 49*

SPA

Les Thermes de Spa

B-Excursions 166*-175*

NOUVEAU !

tab km		IR f 1794 ⑥	IR f 1795
75	*Kortrijk*	**21 06**	**22 06**
50a	*Oostende*	*20 48*	*21 46*
50a	*Brugge*	*21 02*	*22 02*
50a	*Brussel-Bruxelles Noord/Nord*	*20 47*	*21 47*
50a	*Brussel-Bruxelles Centr.*	*20 52*	*21 52*
50a	*Brussel-Bruxelles Zuid/Midi*	*20 59*	*21 59*
0	**Gent-Sint-Pieters**	**21 40**	**22 40**
5	Merelbeke	|	|
8	Melle	|	|
15	**Wetteren**	**21 51**	**22 51**
17	Schellebelle	|	|
21	Wichelen	|	|
24	Schoonaarde	**21 57**	**22 57**
28	Oudegem	|	|
30	**Dendermonde** O	**22 03**	**23 03**
30	**Dendermonde**		
34	Baasrode-Zuid		
38	Buggenhout		
39	Malderen		
44	Londerzeel		
49	Kapelle-op-den-Bos		
57	**Mechelen** O		
25	*Brussel-Bruxelles Noord/Nord* O		
25	*Brussel-Bruxelles Centr.* O		
25	*Brussel-Bruxelles Zuid/Midi* O		
25	*Antwerpen-Centraal* O		

1 Zie verder tabel 15.
2 Herkomst Blankenberge 18 19.
3 Zie verder tabellen 53a, 35, 34.
4 Herkomst Blankenberge 18 28.
5 Herkomst Blankenberge 19 43.

1 Voir tableau 15.
2 Origine Blankenberge 18 19.
3 Voir tableaux 53a, 35, 34.
4 Origine Blankenberge 18 28.
5 Origine Blankenberge 19 43.

Samen per trein is zo voordelig !

MULTI PASS

B

53a

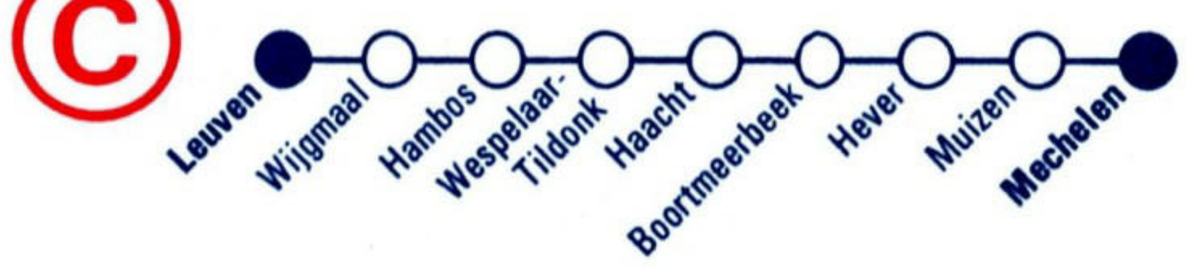

53a

tab km			IR k 2030	IR k 2031	T 8901 ②✲	IR k 2032	IR k 2033	IR k 2034	IR k 2035	IR k 2036	IR k 2037	IR k 2038	IR k 2039	IR k 2040	IR k 2041	IR k 2042	IR k 2043	IR k 2044	IR k 2045			
36	*Liège-Guillemins*		5 46	6 46		7 46	8 46	9 46	10 46	11 46	12 46	13 46	14 46	15 46	16 46	17 46	18 46	19 46	20 46			
0	**Leuven**		6 42	7 42		8 42	9 42	10 42	11 42	12 42	13 42	14 42	15 42	16 42	17 42	18 42	19 42	20 42	21 42			
5	Wijgmaal		|	|	|	|	|	|	|	|	|	|	|	|	|	|	|	|			
9	Hambos		|	|	|	|	|	|	|	|	|	|	|	|	|	|	|	|			
11	Wespelaar-Tildonk		|	|	|	|	|	|	|	|	|	|	|	|	|	|	|	|			
13	Haacht		6 51	7 51	8 39	8 51	9 51	10 51	11 51	12 51	13 51	14 51	15 51	16 51	17 51	18 51	19 51	20 51	21 51			
16	Boortmeerbeek		6 54	7 54	8 43	8 54	9 54	10 54	11 54	12 54	13 54	14 54	15 54	16 54	17 54	18 54	19 54	20 54	21 54			
19	Hever		|	|	|	|	|	|	|	|	|	|	|	|	|	|	|	|			
21	Muizen		|	|	|	|	|	|	|	|	|	|	|	|	|	|	|	|			
25	**Mechelen**	O	1 7 01	1 8 01	3 8 51	1 9 01	1 10 01	1 11 01	1 12 01	1 13 01	1 14 01	1 15 01	1 16 01	1 17 01	1 18 01	1 19 01	1 20 01	1 21 01	1 22 01			
54	*Sint-Niklaas*	O	7 43	8 43	*9 43*	9 43	10 43	11 43	12 43	13 43	14 43	15 43	16 43	17 43	18 43	19 43	20 43	21 43	22 43			
25	*Antwerpen-Centraal*	O	*7 23*	*8 23*	*9 23*	*9 23*	*10 23*	*11 23*	*12 23*	*13 23*	*14 23*	*15 23*	*16 23*	*17 23*	*18 23*	*19 23*	*20 23*	*21 23*	*22 23*			
25	*Brussel-Noord/Nord*	O	*7 21*	*8 21*	*9 21*	*9 21*	*10 21*	*11 21*	*12 21*	*13 21*	*14 21*	*15 21*	*16 21*	*17 21*	*18 21*	*19 21*	*20 21*	*21 21*	*22 21*			
25	*Brussel-Centr.*	O	*7 26*	*8 26*	*9 26*	*9 26*	*10 26*	*11 26*	*12 26*	*13 26*	*14 26*	*15 26*	*16 26*	*17 26*	*18 26*	*19 26*	*20 26*	*21 26*	*22 26*			
25	*Bruxelles Zuid/Midi*	O	*7 30*	*8 30*	*9 30*	*9 30*	*10 30*	*11 30*	*12 30*	*13 30*	*14 30*	*15 30*	*16 30*	*17 30*	*18 30*	*19 30*	*20 30*	*21 30*	*22 30*			

1 Zie verder tabel 54.
2 Bestemming Blankenberge 10 15.
3 Zie verder tabellen 53, 50a.

1 Voir tableau 54.
2 Destination Blankenberge 10 15.
3 Voir tableaux 53, 50a.

MALINES

B-Excursion 111*

Le Musée du Jouet et le Musée de l'Apiculture

53a

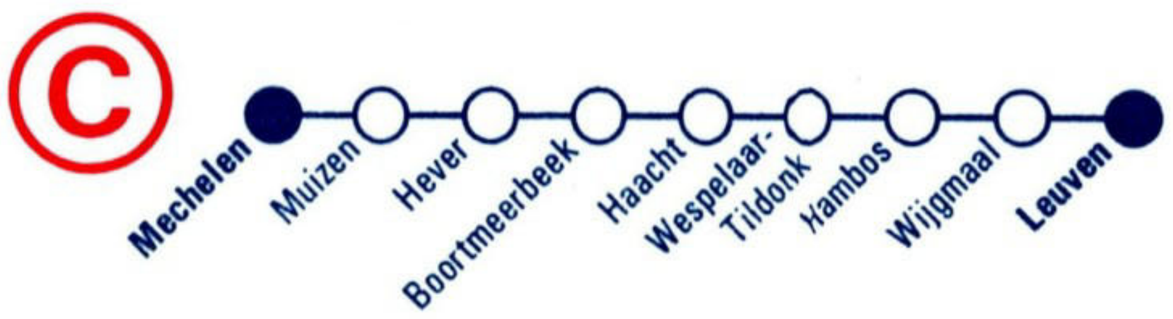

tab km			IR k 2005	IR k 2006	IR k 2007	IR k 2008	IR k 2009	IR k 2010	IR k 2011	IR k 2012	IR k 2013	IR k 2014	IR k 2015	IR k 2016	IR k 2017	T 8921 2☼	IR k 2018	IR k 2019	IR k 2020			
25	Brussel-Bruxelles	Zuid/Midi	7 10	8 10	9 10	10 10	11 10	12 10	13 10	14 10	15 10	16 10	17 10	18 10	19 10	19 10	20 10	21 10	22 10			
25		Centr.	7 14	8 14	9 14	10 14	11 14	12 14	13 14	14 14	15 14	16 14	17 14	18 14	19 14	19 14	20 14	21 14	22 14			
25		Noord/Nord	7 19	8 19	9 19	10 19	11 19	12 19	13 19	14 19	15 19	16 19	17 19	18 19	19 19	19 19	20 19	21 19	22 19			
25	Antwerpen-Centraal		7 19	8 19	9 19	10 19	11 19	12 19	13 19	14 19	15 19	16 19	17 19	18 19	19 19	19 19	20 19	21 19	22 19			
54	Sint-Niklaas		6 59	7 59	8 59	9 59	10 59	11 59	12 59	13 59	14 59	15 59	16 59	17 59	18 59	18 59	19 59	20 59	21 59			
0	**Mechelen**		7 41	8 41	9 41	10 41	11 41	12 41	13 41	14 41	15 41	16 41	17 41	18 41	19 41	19 45	20 41	21 41	22 41			
4	Muizen		|	|	|	|	|	|	|	|	|	|	|	|	|	|	|	|	|			
6	Hever		|	|	|	|	|	|	|	|	|	|	|	|	|	|	|	|	|			
9	Boortmeerbeek		7 48	8 48	9 48	10 48	11 48	12 48	13 48	14 48	15 48	16 48	17 48	18 48	19 48	19 53	20 48	21 48	22 48			
12	Haacht		7 51	8 51	9 51	10 51	11 51	12 51	13 51	14 51	15 51	16 51	17 51	18 51	19 51	19 57	20 51	21 51	22 51			
14	Wespelaar-Tildonk		|	|	|	|	|	|	|	|	|	|	|	|	|	|	|	|	|	|			
16	Hambos		|	|	|	|	|	|	|	|	|	|	|	|	|	|	|	|	|	|			
20	Wijgmaal		|	|	|	|	|	|	|	|	|	|	|	|	|	|	3	|	|	|			
25	**Leuven**	○	1 8 00	1 9 00	1 10 00	1 11 00	1 12 00	1 13 00	1 14 00	1 15 00	1 16 00	1 17 00	1 18 00	1 19 00	1 20 00		1 21 00	1 22 00	23 00			
36	Liège-Guillemins	○	8 56	9 56	10 56	11 56	12 56	13 56	14 56	15 56	16 56	17 56	18 56	19 56	20 56		21 56	22 56	23 58			

1 Zie verder tabellen 139, 161.
2 Herkomst Blankenberge 18 19.
3 Zie verder tabellen 35, 34.

1 Voir tableaux 139, 161.
2 Origine Blankenberge 18 19.
3 Voir tableaux 35, 34.

LEUVEN

B-Dagtrip 167*

Cinema Super City Leuven

54



54

tab km			IR k 2030	IR k 2031	IR k 2032	IR k 2033	IR k 2034	IR k 2035	IR k 2036	IR k 2037	IR k 2038	IR k 2039	IR k 2040	IR k 2041	IR k 2042	IR k 2043	IR k 2044	IR k 2045
25	Brussel-Bruxelles	Zuid/Midi	6 42	7 42	8 42	9 42	10 42	11 42	12 42	13 42	14 42	15 42	16 42	17 42	18 42	19 42	20 42	21 42
25		Centr.	6 46	7 46	8 46	9 46	10 46	11 46	12 46	13 46	14 46	15 46	16 46	17 46	18 46	19 46	20 46	21 46
25		Noord/Nord	6 51	7 51	8 51	9 51	10 51	11 51	12 51	13 51	14 51	15 51	16 51	17 51	18 51	19 51	20 51	21 51
53a	Leuven		6 42	7 42	8 42	9 42	10 42	11 42	12 42	13 42	14 42	15 42	16 42	17 42	18 42	19 42	20 42	21 42
0	**Mechelen**		7 10	8 10	9 10	10 10	11 10	12 10	13 10	14 10	15 10	16 10	17 10	18 10	19 10	20 10	21 10	22 10
13	Willebroek		7 22	8 22	9 22	10 22	11 22	12 22	13 22	14 22	15 22	16 22	17 22	18 22	19 22	20 22	21 22	22 22
18	**Puurs**	O	7 27	8 27	9 27	10 27	11 27	12 27	13 27	14 27	15 27	16 27	17 27	18 27	19 27	20 27	21 27	22 27
18	**Puurs**		7 28	8 28	9 28	10 28	11 28	12 28	13 28	14 28	15 28	16 28	17 28	18 28	19 28	20 28	21 28	22 28
22	Bornem		7 32	8 32	9 32	10 32	11 32	12 32	13 32	14 32	15 32	16 32	17 32	18 32	19 32	20 32	21 32	22 32
25	Temse		7 36	8 36	9 36	10 36	11 36	12 36	13 36	14 36	15 36	16 36	17 36	18 36	19 36	20 36	21 36	22 36
34	**Sint-Niklaas**	O	7 43	8 43	9 43	10 43	11 43	12 43	13 43	14 43	15 43	16 43	17 43	18 43	19 43	20 43	21 43	22 43
59	*Antwerpen-Centraal*	O	8 15	9 15	10 15	11 15	12 15	13 15	14 15	15 15	16 15	17 15	18 15	19 15	20 15	21 15	22 15	23 15
59	*Gent-Sint-Pieters*	O	8 15	9 15	10 15	11 15	12 15	13 15	14 15	15 15	16 15	17 15	18 15	19 15	20 15	21 15	22 15	23 15
50a	*Brugge*	O	8 40	9 40	10 40	11 40	12 40	13 40	14 40	15 40	16 40	17 40	18 40	19 40	20 40	21 40	22 40	
50a	*Oostende*	O	8 54	9 54	10 54	11 54	12 54	13 54	14 54	15 54	16 54	17 54	18 54	19 54	20 54	21 54	22 54	

GO PASS

Volg je eigen spoor !

54



tab km			IR k 2005	IR k 2006	IR k 2007	IR k 2008	IR k 2009	IR k 2010	IR k 2011	IR k 2012	IR k 2013	IR k 2014	IR k 2015	IR k 2016	IR k 2017	IR k 2018	IR k 2019	IR k 2020				
50a	*Oostende*		5 48	6 46	7 48	8 48	9 48	10 48	11 48	12 48	13 48	14 48	15 48	16 48	17 48	18 48	19 48	20 48				
50a	*Brugge*		6 02	7 02	8 02	9 02	10 02	11 02	12 02	13 02	14 02	15 02	16 02	17 02	18 02	19 02	20 02	21 02				
59	*Gent-Sint-Pieters*		6 27	7 27	8 27	9 27	10 27	11 27	12 27	13 27	14 27	15 27	16 27	17 27	18 27	19 27	20 27	21 27				
59	*Antwerpen-Centraal*		6 27	7 27	8 27	9 27	10 27	11 27	12 27	13 27	14 27	15 27	16 27	17 27	18 27	19 27	20 27	21 27				
0	**Sint-Niklaas**		6 59	7 59	8 59	9 59	10 59	11 59	12 59	13 59	14 59	15 59	16 59	17 59	18 59	19 59	20 59	21 59				
9	Temse		7 06	8 06	9 06	10 06	11 06	12 06	13 06	14 06	15 06	16 06	17 06	18 06	19 06	20 06	21 06	22 06				
12	Bornem		7 10	8 10	9 10	10 10	11 10	12 10	13 10	14 10	15 10	16 10	17 10	18 10	19 10	20 10	21 10	22 10				
16	**Puurs**	O	7 14	8 14	9 14	10 14	11 14	12 14	13 14	14 14	15 14	16 14	17 14	18 14	19 14	20 14	21 14	22 14				
16	**Puurs**		7 15	8 15	9 15	10 15	11 15	12 15	13 15	14 15	15 15	16 15	17 15	18 15	19 15	20 15	21 15	22 15				
21	Willebroek		7 22	8 22	9 22	10 22	11 22	12 22	13 22	14 22	15 22	16 22	17 22	18 22	19 22	20 22	21 22	22 22				
34	**Mechelen**	O	1 7 32	1 8 32	1 9 32	1 10 32	1 11 32	1 12 32	1 13 32	1 14 32	1 15 32	1 16 32	1 17 32	1 18 32	1 19 32	1 20 32	1 21 32	2 22 32				
53a	*Leuven*	O	8 00	9 00	10 00	11 00	12 00	13 00	14 00	15 00	16 00	17 00	18 00	19 00	20 00	21 00	22 00	23 00				
25	*Brussel-Noord/Nord*	O	7 51	8 51	9 51	10 51	11 51	12 51	13 51	14 51	15 51	16 51	17 51	18 51	19 51	20 51	21 51	22 51				
25	*Bruxelles Centr.*	O	7 56	8 56	9 57	10 56	11 56	12 56	13 56	14 56	15 56	16 56	17 56	18 56	19 56	20 56	21 56	22 56				
25	*Zuid/Midi*	O	8 00	9 00	10 00	11 00	12 00	13 00	14 00	15 00	16 00	17 00	18 00	19 00	20 00	21 00	22 00	23 00				

1 Zie verder tabellen 53a, 139, 161.
2 Zie verder tabel 53a.

1 Voir tableaux 53a, 139, 161.
2 Voir tableau 53a.

ENGELAND

B-Dagtrip 119*/154*

Cruise Zeebrugge-Hull met bezoek aan York

58

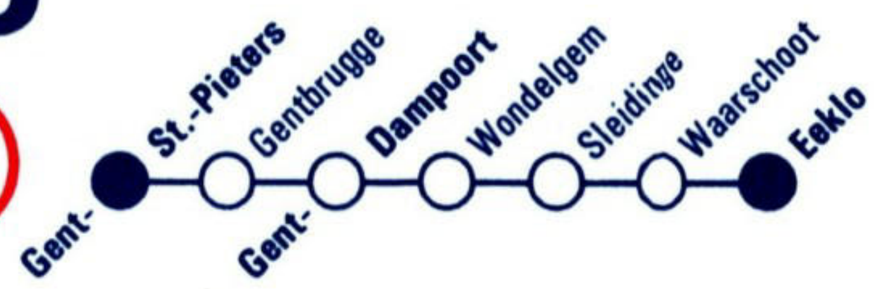

58

tab km		L 5076 ⑥ 1	L 5078 1	L 5080 1	L 5082 1	L 5084 1	L 5086 1	L 5088 1	L 5090 1	L 5092 † 1
75	*Lille Flandres*		① 6 55	8 56		⑥13 05		16 53	18 52	
75	*Kortrijk*		7 31	9 31	11 31	13 31	15 31	17 31	19 31	21 31
50a	*Brugge*	5 48	7 25	9 25	11 25	13 25	15 25	17 25	19 25	21 25
50a	*Brussel-Noord/Nord*		7 17	9 17	11 17	13 17	15 17	17 17	19 17	21 17
50a	*Brussel-Centr.*		7 21	9 21	11 21	13 21	15 21	17 21	19 21	21 21
50a	*Bruxelles-Zuid/Midi*		7 27	9 27	11 27	13 27	15 27	17 27	19 27	21 27
0	**Gent-Sint-Pieters**	6 22	8 07	10 07	12 07	14 07	16 07	18 07	20 07	22 00
4	Gentbrugge	6 27	8 13	10 13	12 13	14 13	16 13	18 13	20 13	22 06
7	**Gent-Dampoort** O	6 30	8 16	10 16	12 16	14 16	16 16	18 16	20 16	22 09
59	*Antwerpen-Centraal*		7 27	9 27	11 27	13 27	15 27	17 27	19 27	
59	*Antwerpen-Berchem*		7 32	9 32	11 32	13 32	15 32	17 32	19 32	
7	**Gent-Dampoort**	6 31	8 17	10 17	12 17	14 17	16 17	18 17	20 17	22 10
11	Wondelgem	6 40	8 26	10 26	12 26	14 26	16 26	18 26	20 26	22 19
17	Sleidinge	6 46	8 32	10 32	12 32	14 32	16 32	18 32	20 32	22 24
22	Waarschoot	6 51	8 37	10 37	12 37	14 37	16 37	18 37	20 37	22 29
26	**Eeklo** O	6 56	8 42	10 42	12 42	14 42	16 42	18 42	20 42	22 34

1 Enkel tweede klas.

1 Uniquement deuxième classe.

GOLDEN RAILPASS Op reislust staat geen leeftijd !

58



tab km			L 5057 ⑥ 1	L 5059 1	L 5061 1	L 5063 1	L 5065 1	L 5067 1	L 5069 1	L 5071 1	L 5073 + 1
0	**Eeklo**		7 07	9 00	11 00	13 00	15 00	17 00	19 00	21 00	22 38
4	Waarschoot		7 12	9 05	11 05	13 05	15 05	17 05	19 05	21 05	22 43
9	Sleidinge		7 17	9 10	11 10	13 10	15 10	17 10	19 10	21 10	22 48
15	Wondelgem		7 23	9 17	11 17	13 17	15 17	17 17	19 17	21 17	22 54
19	**Gent-Dampoort**	O	7 31	9 25	11 25	13 25	15 25	17 25	19 25	21 25	23 02
59	*Antwerpen-Berchem*	O		*10 10*	*12 10*	*14 10*	*16 10*	*18 10*	*20 10*	*22 10*	
59	*Antwerpen-Centraal*	O		*10 15*	*12 15*	*14 15*	*16 15*	*18 15*	*20 15*	*22 15*	
19	**Gent-Dampoort**		7 32	9 26	11 26	13 26	15 26	17 26	19 26	21 26	23 03
22	Gentbrugge		7 35	9 29	11 29	13 29	15 29	17 29	19 29	21 29	23 06
26	**Gent-Sint-Pieters**	O	7 41	9 35	11 35	13 35	15 35	17 35	19 35	21 35	23 12
50a	*Brussel-Bruxelles Zuid/Midi*	O	*8 15*	*10 15*	*12 15*	*14 15*	*16 15*	*18 15*	*20 15*	*22 15*	
50a	*Brussel-Bruxelles Centr.*	O	*8 21*	*10 21*	*12 21*	*14 21*	*16 21*	*18 21*	*20 21*	*22 21*	
50a	*Brussel-Bruxelles Noord/Nord*	O	*8 25*	*10 25*	*12 25*	*14 25*	*16 25*	*18 25*	*20 25*	*22 25*	
50a	*Brugge*	O	*8 17*	*10 17*	*12 17*	*14 17*	*16 17*	*18 17*	*20 17*	*22 17*	*23 52*
75	*Kortrijk*	O	*8 11*	*10 10*	*12 10*	*14 10*	*16 10*	*18 11*	*20 10*	*22 10*	
75	*Lille Flandres*	O	*8 46*		⑥*12 47*		*16 43*	*18 42*	⑥*20 42*		

1 Enkel tweede klas.

1 Uniquement deuxième classe.

MULTI PASS **Samen per trein is zo voordelig !**

59



59

tab km			L 6078 ⑥	IC C 2330	L 5076 ⑥ 1	IC E 629 ✲	IC E 629 4	IR h 1879	IC C 2331	IC E 630	L 6081	IR h 1880	IC C 2332 ✝	IC C 2332 ⑥	L 5078 1	IC E 631	IR h 1881	IC C 2333 ✝	IC C 2333 ⑥	IC E 632	L 6083	IR h 1882
75	*Lille Flandres*													6 55	⑥ *6 55*				8 00			
75	*Kortrijk*			5 06					6 31				7 31	7 31	*7 31*			8 31	8 31			
50a	*Knokke*												*7 01*	*7 01*	*7 01*			*8 01*	*8 01*			
50a	*Blankenberge*												*7 05*	*7 05*	*7 05*			*8 05*	*8 05*			
50a	*Oostende*				*5 32*	5 48	5 48			6 46						7 48				8 48		
50a	*Brugge*			*5 23*	*5 48*	6 02	6 02		*6 25*	7 02			*7 25*	*7 25*	*7 25*	8 02		*8 25*	*8 25*	9 02		
50a	*Brussel-Noord/Nord*			⑥ *4 23*											*7 17*							
50a	*Brussel-Centr.*			⑥ *4 27*											*7 21*							
50a	*Bruxelles-Zuid/Midi*			⑥ *4 33*									*7 02*	*7 02*	*7 27*			*8 02*	*8 02*			
0	**Gent-Sint-Pieters**		4 14	5 55	6 22	6 27	6 27		6 55	7 27			7 55	7 55	8 07	8 27		8 55	8 55	9 27		
4	Gentbrugge		|	|	6 27	|	|		|	|		|	|	8 13	|		|	|	|		
7	**Gent-Dampoort**	O	4 20	6 02	2 6 30	6 33	6 33		7 02	7 33			8 02	8 02	2 8 16	8 33		9 02	9 02	9 33		
58	*Eeklo*																			*9 00*		
7	**Gent-Dampoort**		4 21	6 03		6 34	6 34		7 03	7 34			8 03	8 03		8 34		9 03	9 03	9 34		
27	**Lokeren**	O	4 34	6 14		6 45	6 45		7 14	7 45			8 14	8 14		8 45		9 14	9 14	9 45		
27	**Lokeren**		4 35	6 15		6 46	6 46	7 07	7 15	7 46		8 07	8 15	8 15		8 46	9 07	9 15	9 15	9 46		10 07
34	Sinaai		4 40	|		|	|	7 12	|	|		8 12	|	|		|	9 12	|	|	|		10 12
35	Belsele		4 42	|		|	|	7 14	|	|		8 14	|	|		|	9 14	|	|	|		10 14
40	**Sint-Niklaas**	O	4 47	6 23		6 54	6 54	7 18	7 23	7 54		8 18	8 23	8 23		8 54	9 18	9 23	9 23	9 54		10 18
40	**Sint-Niklaas**		4 49	6 24		6 56	6 56		7 24	7 56	8 01		8 24	8 24		8 56		9 24	9 24	9 56	10 01	
43	Nieuwkerken-Waas		4 52	|		|	|		|	|	8 04		|	|		|		|	|	|	10 04	
49	Beveren		4 58	6 30		|	|	7 30	|	|	8 10		8 30	8 30		|		9 30	9 30	|	10 10	
51	Melsele		5 00	|		|	|		|	|	8 12		|	|		|		|	|	10 12	
54	Zwijndrecht		5 04	|		|	|		|	|	8 16		|	|		|		|	|	10 16	
59	Antwerpen-Zuid		5 10	|		|	|		|	|	8 21		|	|		|		|	|	10 21	
63	**Antwerpen-Berchem**		5 15	6 41		7 12	7 12		7 42	8 12	8 27		8 41	8 41		9 12		9 41	9 41	10 12	10 27	
66	**Antwerpen-Centraal**	O	5 19	6 44		3 7 15	7 15		7 45	8 15	8 30		8 44	8 44		9 15		9 44	9 44	10 15	10 30	
12	*Roosendaal*	O		⑥ *7 21*		7 49	*8 18*		*8 21*	*9 18*	*9 21*		*9 21*	*9 21*		*10 18*		*10 21*	*10 21*	*11 18*	*11 21*	

tab km		IC C 2334	L 5080 [1]	IC E 633	IR h 1883	IC C 2335	IC E 634	L 6085	IR h 1884	IC C 2336	L 5082 [1]	IC E 635	IR h 1885	IC C 2337	IC E 636	L 6087	IR h 1886	IC C 2338 +	IC C 2338 Ⓑ	L 5084 [1]	IC E 637
75	*Lille Flandres*	8 56	*8 56*			9 58								11 55					13 05	Ⓑ*13 05*	
75	*Kortrijk*	9 31	*9 31*			10 31				11 31	*11 31*			12 31				13 31	13 31	*13 31*	
50a	*Knokke*	*9 01*	*9 01*			*10 01*				*11 01*	*11 01*			*12 01*				*13 01*	*13 01*	*13 01*	
50a	*Blankenberge*	*9 05*	*9 05*			*10 05*				*11 05*	*11 05*			*12 05*				*13 05*	*13 05*	*13 05*	
50a	*Oostende*			9 48			10 48					11 48			12 48						13 48
50a	*Brugge*	*9 25*	*9 25*	10 02		*10 25*	11 02			*11 25*	*11 25*	12 02		*12 25*	13 02			*13 25*	*13 25*	*13 25*	14 02
50a	*Brussel-Noord/Nord*	*8 51*	*9 17*			*9 53*				*10 53*	*11 17*	*11 35*		*11 53*				*12 53*	*12 53*	*13 17*	
50a	*Bruxelles-Centr.*	*8 55*	*9 21*			*9 57*				*10 57*	*11 21*	*11 39*		*11 57*				*12 57*	*12 57*	*13 21*	
50a	*Bruxelles-Zuid/Midi*	*9 02*	*9 27*			*10 02*				*11 02*	*11 27*	*11 45*		*12 02*				*13 02*	*13 02*	*13 27*	
0	**Gent-Sint-Pieters**	9 55	10 07	10 27		10 55	11 27			11 55	12 07	12 27		12 55	13 27			13 55	13 55	14 07	14 27
4	Gentbrugge	|	10 13	|		|	|			|	12 13	|		|	|			|	14 13	|
7	**Gent-Dampoort** ○	10 02	[2] 10 16	10 33		11 02	11 33			12 02	[2] 12 16	12 33		13 02	13 33			14 02	14 02	[2] 14 16	14 33
58	*Eeklo*						*11 00*								*13 00*						
7	**Gent-Dampoort**	10 03		10 34		11 03	11 34			12 03		12 34		13 03	13 34			14 03	14 03		14 34
27	**Lokeren** ○	10 14		10 45		11 14	11 45			12 14		12 45		13 14	13 45			14 14	14 14		14 45
27	**Lokeren**	10 15		10 46	11 07	11 15	11 46		12 07	12 15		12 46	13 07	13 15	13 46		14 07	14 15	14 15		14 46
34	Sinaai	|		|	11 12	|	|		12 12	|		|	13 12	|	|	14 12	|	|		|
35	Belsele	|		|	11 14	|	|		12 14	|		|	13 14	|	|	14 14	|	|		|
40	**Sint-Niklaas** ○	10 23		10 54	11 18	11 23	11 54		12 18	12 23		12 54	13 18	13 23	13 54		14 18	14 23	14 23		14 54
40	**Sint-Niklaas**	10 24		10 56		11 24	11 56	12 01		12 24		12 56		13 24	13 56	14 01		14 24	14 24		14 56
43	Nieuwkerken-Waas	|		|		|	|	12 04		|		|		|	14 04	|	|		|
49	Beveren	10 30		|		11 30	|	12 10		12 30	|		13 30	|		14 10	14 30	14 30		|
51	Melsele	|		|		|	|	12 12		|		|	|		14 12	|	|		|
54	Zwijndrecht	|		|		|	|	12 16		|		|	|		14 16	|	|		|
59	Antwerpen-Zuid	|		|		|	|	12 21		|		|	|		14 21	|	|		|
63	**Antwerpen-Berchem**	10 41		11 12		11 41	12 12	12 27		12 41		13 12		13 41	14 12	14 27		14 41	14 41		15 12
66	**Antwerpen-Centraal** ○	10 44		11 15		11 44	12 15	12 30		12 44		13 15		13 44	14 15	14 30		14 44	14 44		15 15
12	*Roosendaal* ○	*11 21*		*12 18*		*12 21*	*13 18*	*13 21*		*13 21*		*14 18*		*14 21*	*15 18*	*15 21*		*15 21*	*15 21*		*16 18*

[1] Enkel tweede klas.
[2] Zie verder tabel 58.
[3] Zie verder tabel 12.
[4] Rijdt niet tijdens de rijperiode van de toeristentreinen.

[1] Uniquement deuxième classe.
[2] Voir tableau 58.
[3] Voir tableau 12.
[4] Ne circule pas pendant la période de circulation des trains touristiques.

MULTI PASS Samen per trein is zo voordelig !

59

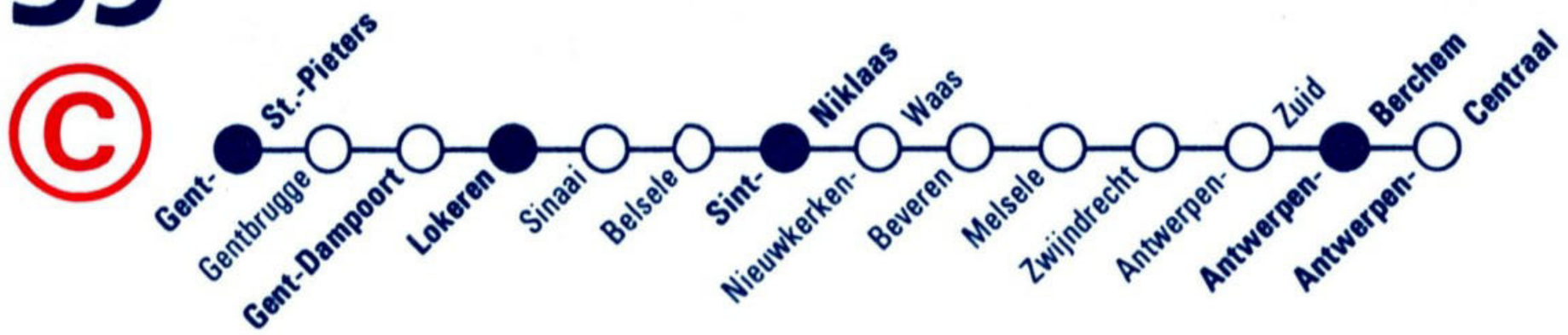

59

tab km			IR h 1887	IC C 2339	IC E 638	L 6089	IR h 1888	IC C 2340	L 5086	IC E 639	IR h 1889	IC C 2341	IC E 640	L 6091	IR h 1890	IC C 2342	L 5088	IC E 641	T 8925	IR h 1891	IC C 2343	T 8945
									1								1		✲			4✲
75	*Lille Flandres*			13 57								15 54				16 53	*16 53*				17 55	
75	*Kortrijk*			14 31				15 31	*15 31*			16 31				17 31	*17 31*				18 31	
50a	*Knokke*			*14 01*				*15 01*	*15 01*			*16 01*				*17 01*	*17 01*		17 40		*18 01*	
50a	*Blankenberge*			*14 05*				*15 05*	*15 05*			*16 05*				*17 05*	*17 05*		17 50		*18 05*	*18 28*
50a	*Oostende*				14 48					15 48			16 48			*16 57*		17 48	*17 48*			*18 34*
50a	*Brugge*			*14 25*	15 02			*15 25*	*15 25*	16 02		*16 25*	17 02			*17 25*	*17 25*	18 02	18 05		*18 25*	*18 50*
50a	*Brussel-Noord/Nord*			*13 53*				*14 53*	*15 17*			*15 53*				*16 53*	*17 17*				*17 51*	*18 17*
50a	*Brussel-Centr.*			*13 57*				*14 57*	*15 21*			*15 57*				*16 57*	*17 21*				*17 55*	*18 21*
50a	*Bruxelles-Zuid/Midi*			*14 02*				*15 02*	*15 27*			*16 02*				*17 02*	*17 27*				*18 02*	*18 27*
0	**Gent-Sint-Pieters**			14 55	15 27			15 55	16 07	16 27		16 55	17 27			17 55	18 07	18 27	18 30		18 55	19 18
4	Gentbrugge			|	|		|	16 13	|		|	|			|	18 13	|	|		|	|
7	**Gent-Dampoort**	O		15 02	15 33			16 02	2 16 16	16 33		17 02	17 33			18 02	2 18 16	18 33	18 36		19 02	19 24
58	*Eeklo*				*15 00*								*17 00*									
7	**Gent-Dampoort**			15 03	15 34			16 03		16 34		17 03	17 34			18 03		18 34	18 37		19 03	19 25
27	**Lokeren**	O		15 14	15 45			16 14		16 45		17 14	17 45			18 14		18 45	18 48		19 14	19 37
27	**Lokeren**		15 07	15 15	15 46		16 07	16 15		16 46	17 07	17 15	17 46		18 07	18 15		18 46	18 50	19 07	19 15	19 38
34	Sinaai		15 12	|	|		16 12	|	|	17 12	|	|		18 12	|		|	|	19 12	|	|
35	Belsele		15 14	|	|		16 14	|	|	17 14	|	|		18 14	|		|	|	19 14	|	|
40	**Sint-Niklaas**	O	15 18	15 23	15 54		16 18	16 23		16 54	17 18	17 23	17 54		18 18	18 23		18 54	18 58	19 18	19 23	19 46
40	**Sint-Niklaas**			15 24	15 56	16 01		16 24		16 56		17 24	17 56	18 01		18 24		18 56	19 00		19 24	19 48
43	Nieuwkerken-Waas			|	|	16 04		|	|		|	|	18 04		|		|	|		|	|
49	Beveren			15 30	|	16 10		16 30	|	|		17 30	|	18 10		18 30		|	|		19 30	|
51	Melsele			|	|	16 12		|	|		|	|	18 12		|		|	|		|	|
54	Zwijndrecht			|	|	16 16		|	|		|	|	18 16		|		|	|		|	|
59	Antwerpen-Zuid			|	|	16 21		|	|		|	|	18 21		|		|	|		|	|
63	**Antwerpen-Berchem**			15 41	16 12	16 27		16 41		17 12		17 41	18 12	18 27		18 41		19 12	19 18		19 41	20 04
66	**Antwerpen-Centraal**	O		15 44	16 15	16 30		16 44		17 15		17 44	18 15	18 30		18 44		19 15	3 19 21		19 44	20 07
12	*Roosendaal*	O		*16 21*	*17 18*	*17 21*		*17 21*		*18 18*		*18 21*	*19 18*	*19 21*		*19 21*		*20 18*	*20 18*		*20 21*	*20 48*

tab km		IC E 642 ✲	IC E 642 6	L 6093 6	T 8927 ✲	L 6093 ✲	IR h 1892	IC C 2344	L 5090 1	T 8926 ✲	IC E 643	IR h 1893	IC C 2345	IC E 644	L 6095	IR h 1894	IC C 2346 ✝	IC C 2346 6	L 5092 ✝ 1	IC E 645	IC C 2347
75	*Lille Flandres*							18 52	*18 52*				19 55					21 03			22 01
75	*Kortrijk*							19 31	*19 31*	✝ *19 43*	✝ *19 43*		20 31				21 31	21 31	*21 31*		22 31
50a	*Knokke*				18 47			*19 01*	*19 01*				*20 01*				*21 01*	*21 01*	*21 01*		*22 01*
50a	*Blankenberge*	*18 28*			18 51			*19 05*	*19 05*	19 47			*20 05*				*21 05*	*21 05*	*21 05*		*22 05*
50a	*Oostende*	18 48	18 48		*18 48*					*19 34*	19 48			20 48						21 46	
50a	*Brugge*	19 02	19 02		19 09			*19 25*	*19 25*	19 58	20 02		*20 25*	21 02			*21 25*	*21 25*	*21 25*	22 02	*22 25*
50a	*Brussel-Noord/Nord*				*18 47*			*18 53*	*19 17*				*19 53*				*20 53*	*20 53*	*21 17*		*21 53*
50a	*Bruxelles-Centr.*				*18 52*			*18 57*	*19 21*				*19 57*				*20 57*	*20 57*	*21 21*		*21 57*
50a	*Zuid/Midi*				*18 59*			*19 02*	*19 27*				*20 02*				*21 02*	*21 02*	*21 27*		*22 02*
0	**Gent-Sint-Pieters**	19 27	19 27		19 34			19 55	20 07	20 22	20 27		20 55	21 27			21 55	21 55	22 00	22 27	22 55
4	Gentbrugge	|	|		|			|	20 13	|	|		|			|	|	22 06	|	|
7	**Gent-Dampoort** ○	19 33	19 33		19 40			20 02	2 20 16	20 28	20 33		21 02	21 33			22 02	22 02	2 22 09	22 33	23 02
58	*Eeklo*	*19 00*	*19 00*		*19 00*									*21 00*							
7	**Gent-Dampoort**	19 34	19 34		19 41			20 03		20 29	20 34		21 03	21 34			22 03	22 03		22 34	23 03
27	**Lokeren** ○	19 45	19 45		19 52			20 14		20 40	20 45		21 14	21 45			22 14	22 14		22 45	23 14
27	**Lokeren**	19 46	19 46		19 54		20 07	20 15		20 41	20 46	21 07	21 15	21 46		22 07	22 15	22 15		22 46	23 15
34	Sinaai	|	|		|		20 12	|		|	|	21 12	|		22 12	|	|		|	|
35	Belsele	|	|		|		20 14	|		|	|	21 14	|		22 14	|	|		|	|
40	**Sint-Niklaas** ○	19 54	19 54		20 02		20 18	20 23		20 49	20 54	21 18	21 23	21 54		22 18	22 23	22 23		22 54	23 23
40	**Sint-Niklaas**	19 56	19 56	20 01	20 04	20 07		20 24		20 50	20 56		21 24	21 56	22 01		22 24	22 24		22 56	23 24
43	Nieuwkerken-Waas	|	|	20 04	|	20 10		|		|	|	|	|	22 04	|	|		|	|
49	Beveren	|	|	20 10	|	20 16		20 30		|	|	|	21 30	|	22 10	|	22 30	22 30		|	23 30
51	Melsele	|	|	20 12	|	20 18		|		|	|	|	|	22 12	|	|	|		|	|
54	Zwijndrecht	|	|	20 16	|	20 22		|		|	|	|	|	22 16	|	|	|		|	|
59	Antwerpen-Zuid	|	|	20 21	|	20 27		|		|	|	|	|	22 21	|	|	|		|	|
63	**Antwerpen-Berchem**	20 12	20 12	20 27	20 21	20 33		20 41		21 04	21 12		21 41	22 12	22 27		22 41	22 41		23 12	23 41
66	**Antwerpen-Centraal** ○	5 20 15	20 15	20 30	20 24	20 36		20 44		5 21 07	21 15		21 44	22 15	22 30		22 44	22 44		23 15	23 44
12	*Roosendaal* ○	20 48	*21 18*	*21 21*	*21 18*	*21 21*		*21 21*		*22 18*	*22 18*		*22 21*		*23 21*		*23 21*	*23 21*			*0 21*

1 Enkel tweede klas.
2 Zie verder tabel 58.
3 Zie verder tabellen 15, 16.
4 Herkomst De Panne 18 18.
5 Zie verder tabel 12.
6 Rijdt niet tijdens de rijperiode van de toeristentreinen.

1 Uniquement deuxième classe.
2 Voir tableau 58.
3 Voir tableaux 15, 16.
4 Origine La Panne 18 18.
5 Voir tableau 12.
6 Ne circule pas pendant la période de circulation des trains touristiques.

GENT

Kennismaking met de Arteveldestad

B-Dagtrip 121

59

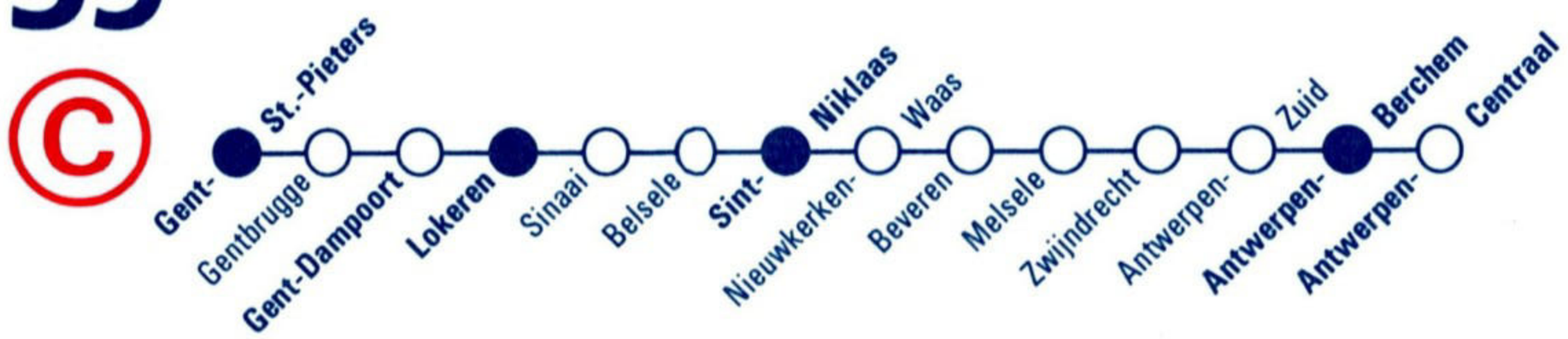

tab km			IC E 646						
75	*Lille Flandres*								
75	*Kortrijk*								
50a	*Knokke*								
50a	*Blankenberge*								
50a	*Oostende*		22 48						
50a	*Brugge*		23 02						
50a	*Brussel-Bruxelles* Noord/Nord								
50a	*Brussel-Bruxelles* Centr.								
50a	*Brussel-Bruxelles* Zuid/Midi								
0	**Gent-Sint-Pieters**		23 27						
4	Gentbrugge		|						
7	**Gent-Dampoort**	O	23 33						
58	*Eeklo*								
7	**Gent-Dampoort**		23 34						
27	**Lokeren**	O	23 45						
27	**Lokeren**		23 46						
34	Sinaai		|						
35	Belsele		|						
40	**Sint-Niklaas**	O	23 54						
40	**Sint-Niklaas**		23 56						
43	Nieuwkerken-Waas		|						
49	Beveren		|						
51	Melsele		|						
54	Zwijndrecht		|						
59	Antwerpen-Zuid		|						
63	**Antwerpen-Berchem**		0 12						
66	**Antwerpen-Centraal**	O	0 15						
12	*Roosendaal*	O							

ANTWERPEN

Zoo

B-Dagtrip 101*

59



tab km		IC C 2306 ✝	IC C 2306 ⑥	IC E 604	L 5057 ⑥ 3	IC C 2307 ✝	IC C 2307 ⑥	IR h 1855	IC E 605	IC C 2308	IR h 1856	IC E 606 ☼	IC E 606 5	T 8905 ☼	T 8915 6 ☼	L 5059 3	IC C 2309	T 8907 ☼	IR h 1857	L 6056	IC E 607
12	*Roosendaal*						*6 14*			*7 14*		7 53	⑥ *7 26*	*7 53*	*7 53*		*8 14*	*8 14*			*8 24*
0	**Antwerpen-Centraal**	5 58	5 58	6 27		6 58	6 58		7 27	7 58		8 27	8 27	8 30	8 35		8 58	9 02		9 12	9 27
3	**Antwerpen-Berchem**	6 02	6 02	6 32		7 02	7 02		7 32	8 02		8 32	8 32	8 36	8 39		9 02	9 07		9 16	9 32
7	Antwerpen-Zuid	|	|	|		|	|		|	|		|	|	|		|	|		9 21	|
12	Zwijndrecht	|	|	|		|	|		|	|		|	|	|		|	|		9 26	|
15	Melsele	|	|	|		|	|		|	|		|	|	|		|	|		9 30	|
17	Beveren	6 12	6 12	|		7 12	7 12		|	8 12		|	|	|	|		9 12	|		9 32	|
23	Nieuwkerken-Waas	|	|	|		|	|		|	|		|	|	|	|		|	|		9 38	|
26	**Sint-Niklaas** O	6 18	6 18	6 46		7 18	7 18		7 46	8 18		8 46	8 46	8 51	8 54		9 18	9 20		9 41	9 46
26	**Sint-Niklaas**	6 19	6 19	6 48		7 19	7 19	7 24	7 48	8 19	8 24	8 48	8 48	8 53	8 56		9 19	9 22	9 24		9 48
31	Belsele	|	|	|		|	|	7 28	|	|	8 28	|	|	|		|	|	9 28		|
32	Sinaai	|	|	|		|	|	7 30	|	|	8 30	|	|	|		|	|	9 30		|
39	**Lokeren** O	6 27	6 27	6 56		7 27	7 27	4 7 35	7 56	8 27	4 8 35	8 56	8 56	9 01	9 04		9 27	9 30	4 9 35		9 56
39	**Lokeren**	6 28	6 28	6 57		7 28	7 28		7 57	8 28		8 57	8 57	9 02	9 05		9 28	9 32			9 57
59	**Gent-Dampoort** O	6 39	6 39	7 08		7 39	7 39		8 08	8 39		9 08	9 08	9 14	9 17		9 39	9 43			10 08
58	*Eeklo* O								*8 42*												*10 42*
59	**Gent-Dampoort**	6 40	6 40	7 09	7 32	7 40	7 40		8 09	8 40		9 09	9 09	9 15	9 18	9 26	9 40	9 44			10 09
62	Gentbrugge	|	|	|	7 35	|	|		|	|		|	|	|	9 29	|	|		|
66	**Gent-Sint-Pieters** O	1 6 47	1 6 47	2 7 15	7 41	1 7 47	1 7 47		2 8 15	1 8 47		2 9 15	2 9 15	2 9 22	7 9 25	9 35	1 9 47	2 9 50			2 10 15
50a	*Brussel-Zuid/Midi* O	*7 40*	*7 40*		*8 15*	*8 40*	*8 40*			*9 40*					*10 15*	*10 15*	*10 40*	*10 40*			
50a	*Brussel-Centr.* O				*8 21*										*10 21*	*10 21*		*10 45*			
50a	*Bruxelles Noord/Nord* O				*8 25*										*10 25*	*10 25*		*10 49*			
50a	*Brugge* O	*7 17*	*7 17*	7 40	*8 17*	*8 17*	*8 17*		8 40	*9 17*		9 40	9 40	9 46	*9 52*	*10 17*	*10 17*	10 15			10 40
50a	*Oostende* O			7 54					8 54			9 54	9 54	*10 09*	*10 09*						10 54
50a	*Blankenberge* O	*7 37*	*7 37*		*8 37*	*8 37*	*8 37*			*9 37*		*9 59*		9 59	*10 15*	*10 37*	*10 37*	10 31			
50a	*Knokke* O	*7 41*	*7 41*		*8 41*	*8 41*	*8 41*			*9 41*		*10 13*		10 13		*10 41*	*10 41*	10 36			
75	*Kortrijk* O	7 10	7 10		*8 11*	8 11	8 11			9 10					*10 10*	*10 10*	10 10	*10 36*			
75	*Lille Flandres* O		7 44		*8 46*	8 43	8 46			9 48											

1 Zie verder tabel 75.
2 Zie verder tabel 50a.
3 Enkel tweede klas.
4 Zie verder tabel 60.
5 Rijdt niet tijdens de rijperiode van de toeristentreinen.
6 Bestemming De Panne 10 25.
7 Zie verder tabel 73.

1 Voir tableau 75.
2 Voir tableau 50a.
3 Uniquement deuxième classe.
4 Voir tableau 60.
5 Ne circule pas pendant la période de circulation des trains touristiques.
6 Destination La Panne 10 25.
7 Voir tableau 73.

59



tab km			T 8906	IC C 2310	IR h 1858	IC E 608	L 5061	IC C 2311	IC C 2311	IR h 1859	L 6058	IC E 609	IC C 2312	IR h 1860	IC E 610	L 5063	IC C 2313	IR h 1861	L 6060	IC E 611	IC C 2314	IR h 1862
			☼				4	†	⑥							4						
12	*Roosendaal*		*8 24*	*9 14*		*9 26*		*10 14*	*10 14*			*10 26*	*11 14*		*11 26*		*12 14*			*12 26*	*13 14*	
0	**Antwerpen-Centraal**		9 36	**9 58**		**10 27**		**10 58**	**10 58**		11 12	**11 27**	**11 58**		**12 27**		**12 58**		13 12	**13 27**	**13 58**	
3	**Antwerpen-Berchem**		9 40	**10 02**		**10 32**		**11 02**	**11 02**		11 16	**11 32**	**12 02**		**12 32**		**13 02**		13 16	**13 32**	**14 02**	
7	Antwerpen-Zuid		|	|		|		|	|		11 21	|	|	|		|		13 21	|	|	
12	Zwijndrecht		|	|		|		|	|		11 26	|	|	|		|		13 26	|	|	
15	Melsele		|	|		|		|	|		11 30	|	|	|		|		13 30	|	|	
17	Beveren		|	**10 12**		|		**11 12**	**11 12**		11 32	|	**12 12**	|	|		**13 12**		13 32	|	**14 12**	
23	Nieuwkerken-Waas		|	|		|		|	|		11 38	|	|	|		|		13 38	|	|	
26	**Sint-Niklaas**	O	9 54	**10 18**		**10 46**		**11 18**	**11 18**		11 41	**11 46**	**12 18**		**12 46**		**13 18**		13 41	**13 46**	**14 18**	
26	**Sint-Niklaas**		9 55	**10 19**	**10 24**	**10 48**		**11 19**	**11 19**	**11 24**		**11 48**	**12 19**	**12 24**	**12 48**		**13 19**	**13 24**		**13 48**	**14 19**	**14 24**
31	Belsele		|	|	**10 28**	|		|	|	**11 28**		|	|	**12 28**	|		|	**13 28**		|	|	**14 28**
32	Sinaai		|	|	**10 30**	|		|	|	**11 30**		|	|	**12 30**	|		|	**13 30**		|	|	**14 30**
39	**Lokeren**	O	|	**10 27**	3 **10 35**	**10 56**		**11 27**	**11 27**	3 **11 35**		**11 56**	**12 27**	3 **12 35**	**12 56**		**13 27**	3 **13 35**		**13 56**	**14 27**	3 **14 35**
39	**Lokeren**		|	**10 28**		**10 57**		**11 28**	**11 28**			**11 57**	**12 28**		**12 57**		**13 28**			**13 57**	**14 28**	
59	**Gent-Dampoort**	O	|	**10 39**		**11 08**		**11 39**	**11 39**			**12 08**	**12 39**		**13 08**		**13 39**			**14 08**	**14 39**	
58	*Eeklo*	O										*12 42*								*14 42*		
59	**Gent-Dampoort**		|	**10 40**		**11 09**	11 26	**11 40**	**11 40**			**12 09**	**12 40**		**13 09**	13 26	**13 40**			**14 09**	**14 40**	
62	Gentbrugge		|	|		|	11 29	|	|		|	|		|	13 29	|			|	|	
66	**Gent-Sint-Pieters**	O	1 10 19	2 **10 47**		1 **11 15**	11 35	2 **11 47**	2 **11 47**			1 **12 15**	2 **12 47**		1 **13 15**	13 35	2 **13 47**			1 **14 15**	2 **14 47**	
50a	*Brussel-Bruxelles* *Zuid/Midi*	O		*11 40*			*12 15*	*12 40*	*12 40*				*13 40*			*14 15*	*14 40*				*15 40*	
50a	*Brussel-Bruxelles* *Centr.*	O					*12 21*									*14 21*						
50a	*Brussel-Bruxelles* *Noord/Nord*	O					*12 25*									*14 25*						
50a	*Brugge*	O	10 43	*11 17*		**11 40**	*12 17*	*12 17*	*12 17*			**12 40**	*13 17*		**13 40**	*14 17*	*14 17*			**14 40**	*15 17*	
50a	*Oostende*	O	*11 01*			**11 54**						**12 54**			**13 54**					**14 54**		
50a	*Blankenberge*	O	10 54	*11 37*			*12 37*	*12 37*	*12 37*				*13 37*			*14 37*	*14 37*				*15 37*	
50a	*Knokke*	O		*11 41*			*12 41*	*12 41*	*12 41*				*13 41*			*14 41*	*14 41*				*15 41*	
75	*Kortrijk*	O		**11 10**			*12 10*	**12 10**	**12 10**				**13 10**			*14 10*	**14 10**				**15 10**	
75	*Lille Flandres*	O		**11 46**			⑥*12 47*		**12 47**				**13 46**								**15 46**	

tab km			IC E 612	L 5065 [4]	IC C 2315	IR h 1863	L 6062	IC E 613	IC C 2316	IR h 1864	IC E 614	L 5067 [4]	IC C 2317	IR h 1865	L 6064	IC E 615	IC C 2318	IR h 1866	IC E 616	L 5069 [4]	IC C 2319 †	IC C 2319 ⑥
12	*Roosendaal*		*13 26*		*14 14*			*14 26*	*15 14*		*15 26*		*16 14*			*16 26*	*17 14*		*17 26*		*18 14*	*18 14*
0	**Antwerpen-Centraal**		14 27		14 58		15 12	15 27	15 58		16 27		16 58		17 12	17 27	17 58		18 27		18 58	18 58
3	**Antwerpen-Berchem**		14 32		15 02		15 16	15 32	16 02		16 32		17 02		17 16	17 32	18 02		18 32		19 02	19 02
7	Antwerpen-Zuid		|		|		15 21	|	|		|		|	17 21	|	|		|		|	|
12	Zwijndrecht		|		|		15 26	|	|		|		|	17 26	|	|		|		|	|
15	Melsele		|		|		15 30	|	|		|		|	17 30	|	|		|		|	|
17	Beveren		|		15 12		15 32	|	16 12		|		17 12		17 32	|	18 12		|		19 12	19 12
23	Nieuwkerken-Waas		|		|		15 38	|	|		|		|	17 38	|	|		|		|	|
26	**Sint-Niklaas**	O	14 46		15 18		15 41	15 46	16 18		16 46		17 18		17 41	17 46	18 18		18 46		19 18	19 18
26	**Sint-Niklaas**		14 48		15 19	15 24		15 48	16 19	16 24	16 48		17 19	17 24		17 48	18 19	18 24	18 48		19 19	19 19
31	Belsele		|		|	15 28		|	|	16 28	|		|	17 28		|	18 28	|		|	|
32	Sinaai		|		|	15 30		|	|	16 30	|		|	17 30		|	18 30	|		|	|
39	**Lokeren**	O	14 56		15 27	[3] 15 35		15 56	16 27	[3] 16 35	16 56		17 27	[3] 17 35		17 56	18 27	[3] 18 35	18 56		19 27	19 27
39	**Lokeren**		14 57		15 28			15 57	16 28		16 57		17 28			17 57	18 28		18 57		19 28	19 28
59	**Gent-Dampoort**	O	15 08		15 39			16 08	16 39		17 08		17 39			18 08	18 39		19 08		19 39	19 39
58	*Eeklo*	O						*16 42*								*18 42*						
59	**Gent-Dampoort**		15 09	15 26	15 40			16 09	16 40		17 09	17 26	17 40			18 09	18 40		19 09	19 26	19 40	19 40
62	Gentbrugge		|	15 29	|			|	|		|	17 29	|		|		|	19 29	|	|
66	**Gent-Sint-Pieters**	O	[1] 15 15	15 35	[2] 15 47			[1] 16 15	[2] 16 47		[1] 17 15	17 35	[2] 17 47			[1] 18 15	[2] 18 47		[1] 19 15	19 35	[2] 19 47	[2] 19 47
50a	*Brussel-Zuid/Midi*	O		*16 15*	*16 40*				*17 40*		*18 04*	*18 15*	*18 40*				*19 40*			*20 15*	*20 40*	*20 40*
50a	*Bruxelles-Centr.*	O		*16 21*							*18 11*	*18 21*								*20 21*		
50a	*Noord/Nord*	O		*16 25*							*18 15*	*18 25*								*20 25*		
50a	*Brugge*	O	15 40	*16 17*	*16 17*			16 40	*17 17*		17 40	*18 17*	*18 17*			18 40	*19 17*		19 40	*20 17*	*20 17*	*20 17*
50a	*Oostende*	O	15 54					16 54			17 54					18 54			19 54			
50a	*Blankenberge*	O		*16 37*	*16 37*				*17 37*			*18 37*	*18 37*				*19 37*			*20 37*	*20 37*	*20 37*
50a	*Knokke*	O		*16 41*	*16 41*				*17 41*			*18 41*	*18 41*				*19 41*			*20 41*	*20 41*	*20 41*
75	*Kortrijk*	O		*16 10*	16 10				17 11			*18 11*	18 11				19 10			*20 10*	20 10	20 10
75	*Lille Flandres*	O		*16 43*	16 43				17 46			*18 42*	18 42				19 43			⑥*20 42*		20 42

[1] Zie verder tabel 50a.
[2] Zie verder tabel 75.
[3] Zie verder tabel 60.
[4] Enkel tweede klas.

[1] Voir tableau 50a.
[2] Voir tableau 75.
[3] Voir tableau 60.
[4] Uniquement deuxième classe.

ANTWERPEN

Zoo + Boottocht op de Schelde

B-Dagtrip 105

59



59

tab km			IR h 1867	L 6066	IC E 617	IC C 2320	IR h 1868	IC E 618	L 5071 ④	IC C 2321	IR h 1869	L 6068	IC E 619 ✲	IC E 619 ⑤	IC C 2322	L 5073 ✝ ④	IR h 1870	IC E 620	IC C 2323	L 6070		
12	*Roosendaal*				*18 26*	*19 14*		*19 26*		*20 14*			20 53	*20 26*	*21 14*			*21 26*	*22 14*	*22 26*		
0	**Antwerpen-Centraal**			19 12	**19 27**	**19 58**		**20 27**		**20 58**		21 12	**21 27**	**21 27**	**21 58**			**22 27**	**22 58**	23 22		
3	**Antwerpen-Berchem**			19 16	**19 32**	**20 02**		**20 32**		**21 02**		21 16	**21 32**	**21 32**	**22 02**			**22 32**	**23 02**	23 26		
7	Antwerpen-Zuid			19 21	|	|		|		|		21 21	|	|	|			|	|	23 31		
12	Zwijndrecht			19 26	|	|		|		|		21 26	|	|	|			|	|	23 36		
15	Melsele			19 30								21 30								23 40		
17	Beveren			19 32		20 12				21 12		21 32			22 12				23 12	23 42		
23	Nieuwkerken-Waas			19 38	|	|		|		|		21 38	|	|	|			|	|	23 48		
26	**Sint-Niklaas**	○		19 41	**19 46**	**20 18**		**20 46**		**21 18**		21 41	**21 46**	**21 46**	**22 18**			**22 46**	**23 18**	23 51		
26	**Sint-Niklaas**		**19 24**		**19 48**	**20 19**	**20 24**	**20 48**		**21 19**	**21 24**		**21 48**	**21 48**	**22 19**		**22 24**	**22 48**	**23 19**			
31	Belsele		**19 28**		|	|	**20 28**	|		|		**21 28**		|	|			**22 28**	|	|			
32	Sinaai		**19 30**		|	|	**20 30**	|		|		**21 30**		|	|			**22 30**	|	|			
39	**Lokeren**	○	① **19 35**		**19 56**	**20 27**	① **20 35**	**20 56**		**21 27**	① **21 35**		**21 56**	**21 56**	**22 27**		① **22 35**	**22 56**	**23 27**			
39	**Lokeren**				**19 57**	**20 28**		**20 57**		**21 28**			**21 57**	**21 57**	**22 28**			**22 57**	**23 28**			
59	**Gent-Dampoort**	○			**20 08**	**20 39**		**21 08**		**21 39**			**22 08**	**22 08**	**22 39**			**23 08**	**23 39**			
58	*Eeklo*	○			*20 42*																	
59	**Gent-Dampoort**				**20 09**	**20 40**		**21 09**	21 26	**21 40**			**22 09**	**22 09**	**22 40**	23 03		**23 09**	**23 40**			
62	Gentbrugge				|	|		|	21 29	|		|	|	|	23 06		|	|			
66	**Gent-Sint-Pieters**	○			② **20 15**	③ **20 47**		② **21 15**	21 35	③ **21 47**			② **22 15**	② **22 15**	③ **22 47**	23 12		**23 15**	③ **23 47**			
50a	*Brussel-Bruxelles Zuid/Midi*	○			✝*20 49*	*21 40*			*22 15*	*22 40*												
50a	*Brussel-Bruxelles Centr.*	○			✝*20 54*				*22 21*													
50a	*Brussel-Bruxelles Noord/Nord*	○			✝*20 58*				*22 25*													
50a	*Brugge*	○			**20 40**	*21 17*		**21 40**	*22 17*	*22 17*			**22 40**	**22 40**	*23 17*	*23 52*		*23 52*	*0 37*			
50a	*Oostende*	○			**20 54**			**21 54**					**22 54**	**22 54**		*0 09*		*0 09*	*0 51*			
50a	*Blankenberge*	○				*21 37*			*22 37*	*22 37*												
50a	*Knokke*	○				*21 41*			*22 41*	*22 41*												
75	*Kortrijk*	○				**21 10**			*22 10*	**22 10**					**23 10**				**0 25**			
75	*Lille Flandres*	○				**21 40**																

1 Zie verder tabel 60.
2 Zie verder tabel 50a.
3 Zie verder tabel 75.
4 Enkel tweede klas.
5 Rijdt niet tijdens de rijperiode van de toeristen-treinen.

1 Voir tableau 60.
2 Voir tableau 50a.
3 Voir tableau 75.
4 Uniquement deuxième classe.
5 Ne circule pas pendant la période de circulation des trains touristiques.

Op reislust staat geen leeftijd !
L'entrain n'a pas d'âge !

GOLDEN RAILPASS

B

60

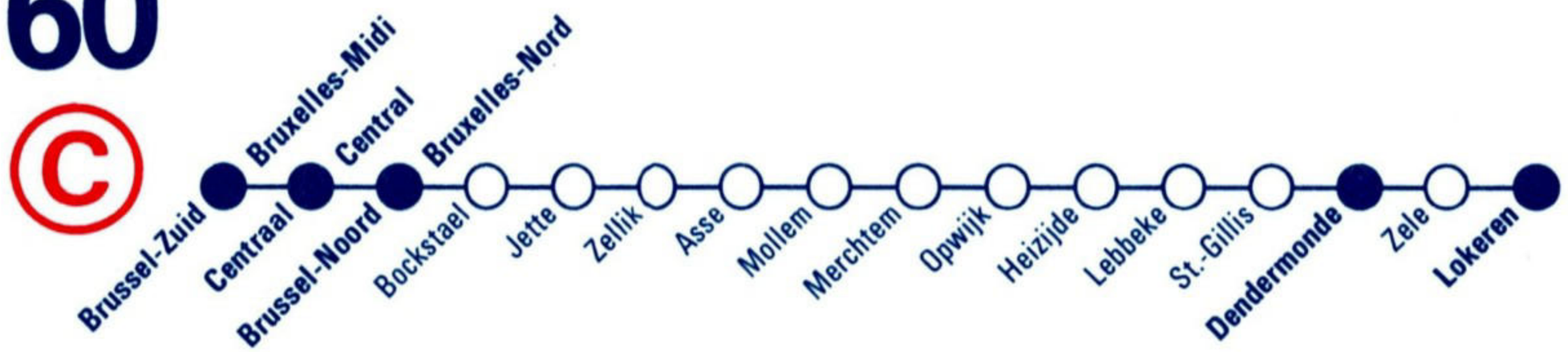

tab km			IR h 1879	L 5504 Ⓑ	IR h 1880	IR h 1881	L 5506	IR h 1882	IR h 1883	L 5508	IR h 1884	IR h 1885	L 5510	IR h 1886	IR h 1887	L 5512	IR h 1888	IR h 1889	L 5514	IR h 1890	IR h 1891	L 5516
0	**Brussel-Bruxelles** Zuid/Midi			6 41		**8 13**	8 40	**9 13**	**10 13**	10 40	**11 13**	**12 13**	12 40	**13 13**	**14 13**	14 40	**15 13**	**16 13**	16 40	**17 13**	**18 13**	18 41
	Centr.			6 45		**8 17**	8 44	**9 17**	**10 17**	10 44	**11 17**	**12 17**	12 44	**13 17**	**14 17**	14 44	**15 17**	**16 17**	16 44	**17 17**	**18 17**	18 45
	Noord/Nord			6 49		**8 22**	8 49	**9 22**	**10 22**	10 49	**11 22**	**12 22**	12 49	**13 22**	**14 22**	14 49	**15 22**	**16 22**	16 49	**17 22**	**18 22**	18 49
6	Bockstael			6 54		|	8 54	|	|	10 54	|	|	12 54	|	|	14 54	|	|	16 54	|	|	18 54
8	Jette			6 57		|	8 57	|	|	10 57	|	|	12 57	|	|	14 57	|	|	16 57	|	|	18 57
12	Zellik			7 01		|	9 01	|	|	11 01	|	|	13 01	|	|	15 01	|	|	17 01	|	|	19 01
18	Asse			7 06		**8 34**	9 06	**9 34**	**10 34**	11 06	**11 34**	**12 34**	13 06	**13 34**	**14 34**	15 06	**15 34**	**16 34**	17 06	**17 34**	**18 34**	19 06
21	Mollem			7 09		|	9 09	|	|	11 09	|	|	13 09	|	|	15 09	|	|	17 09	|	|	19 09
23	Merchtem			7 12		|	9 12	|	|	11 12	|	|	13 12	|	|	15 12	|	|	17 12	|	|	19 12
27	Opwijk			7 17		**8 41**	9 17	**9 41**	**10 41**	11 17	**11 41**	**12 41**	13 17	**13 41**	**14 41**	15 17	**15 41**	**16 41**	17 17	**17 41**	**18 41**	19 17
30	Heizijde			7 20		|	9 20	|	|	11 20	|	|	13 20	|	|	15 20	|	|	17 20	|	|	19 20
32	Lebbeke			7 23		|	9 23	|	|	11 23	|	|	13 23	|	|	15 23	|	|	17 23	|	|	19 23
34	Sint-Gillis			7 26		|	9 26	|	|	11 26	|	|	13 26	|	|	15 26	|	|	17 26	|	|	19 26
36	**Dendermonde**	O		7 28		**8 48**	9 28	**9 48**	**10 48**	11 28	**11 48**	**12 48**	13 28	**13 48**	**14 48**	15 28	**15 48**	**16 48**	17 28	**17 48**	**18 48**	19 28
53	*Gent-Sint-Pieters*	O		*8 02*			*10 02*			*12 02*			*14 02*			*16 02*			*18 02*			*20 02*
36	**Dendermonde**		**6 53**		**7 53**	**8 53**		**9 53**	**10 53**		**11 53**	**12 53**		**13 53**	**14 53**		**15 53**	**16 53**		**17 53**	**18 53**	
44	Zele		**7 01**		**8 01**	**9 01**		**10 01**	**11 01**		**12 01**	**13 01**		**14 01**	**15 01**		**16 01**	**17 01**		**18 01**	**19 01**	
50	**Lokeren**	O	**1 7 06**		**1 8 06**	**1 9 06**		**1 10 06**	**1 11 06**		**1 12 06**	**1 13 06**		**1 14 06**	**1 15 06**		**1 16 06**	**1 17 06**		**1 18 06**	**1 19 06**	
59	*Sint-Niklaas*	O	**7 18**		**8 18**	**9 18**		**10 18**	**11 18**		**12 18**	**13 18**		**14 18**	**15 18**		**16 18**	**17 18**		**18 18**	**19 18**	
59	*Antwerpen-Berchem*	O	*7 40*		*8 40*	*9 40*		*10 40*	*11 40*		*12 40*	*13 40*		*14 40*	*15 40*		*16 40*	*17 40*		*18 40*	*19 40*	
59	*Antwerpen-Centraal*	O	*7 45*		*8 44*	*9 44*		*10 44*	*11 44*		*12 44*	*13 44*		*14 44*	*15 44*		*16 44*	*17 44*		*18 44*	*19 44*	
59	*Gent-Sint-Pieters*	O	*7 47*		*8 47*	*9 47*		*10 47*	*11 47*		*12 47*	*13 47*		*14 47*	*15 47*		*16 47*	*17 47*		*18 47*	*19 47*	

BRUXELLES

Mini Europe + Imax

B-Excursion 180*

tab km			IR h 1892	IR h 1893	L 5518	IR h 1894	L 5520		
0	**Brussel-Bruxelles** { **Zuid/Midi**		**19 13**	**20 13**	20 40	**21 13**	22 50		
	Centr.		**19 17**	**20 17**	20 44	**21 17**	22 54		
	Noord/Nord		**19 22**	**20 22**	20 49	**21 22**	22 59		
6	Bockstael		|	|	20 54	|	23 04		
8	Jette		|	|	20 57	|	23 07		
12	Zellik		|	|	21 01	|	23 11		
18	Asse		**19 34**	**20 34**	21 06	**21 34**	23 16		
21	Mollem		|	|	21 09	|	23 19		
23	Merchtem		|	|	21 12	|	23 22		
27	Opwijk		**19 41**	**20 41**	21 17	**21 41**	23 28		
30	Heizijde		|	|	21 20	|	23 31		
32	Lebbeke		|	|	21 23	|	23 34		
34	Sint-Gillis		|	|	21 26	|	23 37		
36	**Dendermonde**	O	**19 48**	**20 48**	21 28	**21 48**	23 39		
53	*Gent-Sint-Pieters*	O			*22 02*				
36	**Dendermonde**		**19 53**	**20 53**		**21 53**			
44	Zele		**20 01**	**21 01**		**22 01**			
50	**Lokeren**	O	**1 20 06**	**1 21 06**		**1 22 06**			
59	*Sint-Niklaas*	O	**20 18**	**21 18**		**22 18**			
59	*Antwerpen-Berchem*	O	*20 40*	*21 40*		*22 40*			
59	*Antwerpen-Centraal*	O	*20 44*	*21 44*		*22 44*			
59	*Gent-Sint-Pieters*	O	*20 47*	*21 47*		*22 47*			

1 Zie verder tabel 59.

1 Voir tableau 59.

Op reislust staat geen leeftijd !

GOLDEN RAILPASS

B

60

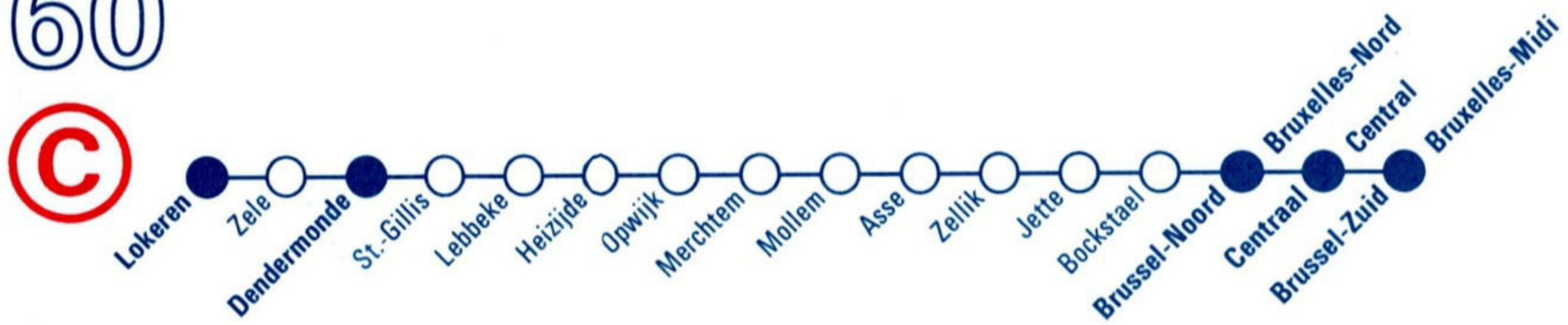

tab km			L 5530	IR h 1855	IR h 1856	L 5532	IR h 1857	IR h 1858	L 5534	IR h 1859	IR h 1860	L 5536	IR h 1861	IR h 1862	L 5538	IR h 1863	IR h 1864	L 5540	IR h 1865	IR h 1866	L 5542	IR h 1867
59	*Gent-Sint-Pieters*			*6 55*	*7 55*		*8 55*	*9 55*		*10 55*	*11 55*		*12 55*	*13 55*		*14 55*	*15 55*		*16 55*	*17 55*		*18 55*
59	*Antwerpen-Centraal*			*6 58*	*7 58*		*8 58*	*9 58*		*10 58*	*11 58*		*12 58*	*13 58*		*14 58*	*15 58*		*16 58*	*17 58*		*18 58*
59	*Antwerpen-Berchem*			*7 02*	*8 02*		*9 02*	*10 02*		*11 02*	*12 02*		*13 02*	*14 02*		*15 02*	*16 02*		*17 02*	*18 02*		*19 02*
59	*Sint-Niklaas*			7 24	8 24		9 24	10 24		11 24	12 24		13 24	14 24		15 24	16 24		17 24	18 24		19 24
0	**Lokeren**			7 36	8 36		9 36	10 36		11 36	12 36		13 36	14 36		15 36	16 36		17 36	18 36		19 36
6	Zele			7 42	8 42		9 42	10 42		11 42	12 42		13 42	14 42		15 42	16 42		17 42	18 42		19 42
14	**Dendermonde**	O		7 49	8 49		9 49	10 49		11 49	12 49		13 49	14 49		15 49	16 49		17 49	18 49		19 49
53	*Gent-Sint-Pieters*		*6 40*			*8 40*			*10 40*			*12 40*			*14 40*			*16 40*			*18 40*	
14	**Dendermonde**		7 14	7 54	8 54	9 14	9 54	10 54	11 14	11 54	12 54	13 14	13 54	14 54	15 14	15 54	16 54	17 14	17 54	18 54	19 14	19 54
16	Sint-Gillis		7 16	|	|	9 16	|	|	11 16	|	|	13 16	|	|	15 16	|	|	17 16	|	|	19 16	|
18	Lebbeke		7 19	|	|	9 19	|	|	11 19	|	|	13 19	|	|	15 19	|	|	17 19	|	|	19 19	|
20	Heizijde		7 22	|	|	9 22	|	|	11 22	|	|	13 22	|	|	15 22	|	|	17 22	|	|	19 22	|
23	Opwijk		7 26	8 01	9 01	9 26	10 01	11 01	11 26	12 01	13 01	13 26	14 01	15 01	15 26	16 01	17 01	17 26	18 01	19 01	19 26	20 01
27	Merchtem		7 30	|	|	9 30	|	|	11 30	|	|	13 30	|	|	15 30	|	|	17 30	|	|	19 30	|
29	Mollem		7 33	|	|	9 33	|	|	11 33	|	|	13 33	|	|	15 33	|	|	17 33	|	|	19 33	|
32	Asse		7 36	8 08	9 08	9 36	10 08	11 08	11 36	12 08	13 08	13 36	14 08	15 08	15 36	16 08	17 08	17 36	18 08	19 08	19 36	20 08
38	Zellik		7 41	|	|	9 41	|	|	11 41	|	|	13 41	|	|	15 41	|	|	17 41	|	|	19 41	|
42	Jette		7 46	|	|	9 46	|	|	11 46	|	|	13 46	|	|	15 46	|	|	17 46	|	|	19 46	|
44	Bockstael		7 48	|	|	9 48	|	|	11 48	|	|	13 48	|	|	15 48	|	|	17 48	|	|	19 48	|
50	**Brussel-Bruxelles** Noord/Nord	O	7 53	8 20	9 20	9 53	10 20	11 20	11 53	12 20	13 20	13 53	14 20	15 20	15 53	16 20	17 20	17 53	18 20	19 20	19 53	20 20
	Brussel-Bruxelles Centr.	O	7 58	8 25	9 25	9 58	10 25	11 25	11 58	12 25	13 25	13 58	14 25	15 25	15 58	16 25	17 25	17 58	18 25	19 25	19 58	20 25
	Brussel-Bruxelles Zuid/Midi	O	8 02	8 29	9 29	10 02	10 29	11 29	12 02	12 29	13 29	14 02	14 29	15 29	16 02	16 29	17 29	18 02	18 29	19 29	20 02	20 29

BRUGGE

B-Dagtrip 110

Boottocht van Brugge naar Damme

tab km		IR h 1868	L 5544	IR h 1869	L 5545 ⑥·	IR h 1870		
59	*Gent-Sint-Pieters*	*19 55*		*20 55*		*21 55*		
59	*Antwerpen-Centraal*	*19 58*		*20 58*		*21 58*		
59	*Antwerpen-Berchem*	*20 02*		*21 02*		*22 02*		
59	*Sint-Niklaas*	**20 24**		**21 24**		**22 24**		
0	**Lokeren**	**20 36**		**21 36**		**22 36**		
6	Zele	**20 42**		**21 42**		**22 42**		
14	**Dendermonde** ○	**20 49**		**21 49**		**22 49**		
53	*Gent-Sint-Pieters*		*20 40*		*21 40*			
14	**Dendermonde**	**20 54**	21 14	**21 54**	22 14			
16	Sint-Gillis	|	21 16	|	22 16			
18	Lebbeke	|	21 19	|	22 19			
20	Heizijde	|	21 22	|	22 22			
23	Opwijk	**21 01**	21 26	**22 01**	22 26			
27	Merchtem	|	21 30	|	22 30			
29	Mollem	|	21 33	|	22 33			
32	Asse	**21 08**	21 36	**22 08**	22 36			
38	Zellik	|	21 41	|	22 41			
42	Jette	|	21 46	|	22 46			
44	Bockstael	|	21 48	|	22 48			
50	**Brussel-Bruxelles** { **Noord/Nord** ○	**21 20**	21 53	**22 20**	22 53			
	Centr. ○	**21 25**	21 58	**22 25**	22 58			
	Zuid/Midi ○	**21 29**	22 02	**22 29**	23 02			

Samen per trein is zo voordelig !

MULTI PASS

BELGISCHE VRIENDEN VAN DE STOOMLOKOMOTIEF v.z.w.

Fabrieksstraat 118 ● Station Baasrode-Noord ● B-9200 Dendermonde-Baasrode

DIENSTREGELING 1996 van de TOERISTISCHE MUSEUMLIJN – HORAIRE 1996 de la LIGNE MUSEE TOURISTIQUE

«STOOMSPOORLIJN DENDERMONDE-PUURS» (SDP)

SDP-Trein / Train SDP		2	4	6	8G
Dendermonde NMBS / SNCB . . .		10.10	14.10	18.10	—
Baasrode-Noord . . . . . A/A		10.25	14.25	18.25	—
V/D		10.35	14.35	18.35	
Sint-Amands		10.50	14.50	18.50	
Puurs SDP		11.10	15.10	19.10	
SDP-Trein / Train SDP	1	3	5	7G	
Puurs SDP		12.15	16.15	19.15	
Sint-Amands		12.35	16.35	19.35	
Baasrode-Noord . . . . . A/A		12.50	16.50	19.50	
V/D	9.40	13.15	17.15	—	
Dendermonde NMBS/SNCB . . .	9.58	13.40	17.40	—	

– Andere halten / *Autres Arrêts:* Sint-Gillis-Noord, Oppuurs.
– 7G = trein nr. 7 rijdt ten behoeve van vooraf aangemelde GROEPEN (minstens 10 personen) verder naar Dendermonde en keert als trein 8G terug naar Baasrode-Noord.
– *7G = train nº 7 circule jusqu'à Termonde à l'usage de GROUPES (d'au moins 10 personnes) après réservation au préalable et retourne à Baasrode-Noord comme train nº 8G.*

INFO: v.z.w. B.V.S.
p/a Ten Berg, 101, B-9300 AALST
☎ + fax: 053/70.38.37
en tijdens de exploitatie / et pendant l'exploitation:
Station **Baasrode-Noord ☎ 052/33.02.23**
(antwoordapparaat / répondeur)

EXPLOITATIEDAGEN 1996 – JOURS D'EXPLOITATION 1996:

7.IV, *26.V, *27.V, 6.VII, 7.VII, 21.VII, 4.VIII, 15.VIII, 18.VIII, 1.IX, 14.IX
(* = speciale dienstregeling / horaire spéciale)

– Op elke exploitatiedag is een stoom- en dieseltraktie voorzien, maar de voorziene aard van de traktie kan gewijzigd worden.
– Een GECOMBINEERD REISKAARTJE heen en terug (N.M.B.S.-parcours + toeristische trein) is IN ELK BELGISCH STATION verkrijgbaar aan een zeer voordelige forfaitaire prijs.
– Aansluitingen met de N.M.B.S.: IN het N.M.B.S.-IR-STATION van DENDERMONDE (L.60 Brussel-Dendermonde-Lokeren-St.-Niklaas en L.53 Gent-Dendermonde-Mechelen); te PUURS (L.54/53bis St.-Niklaas-Puurs-Mechelen-Leuven) ligt het N.M.B.S.-IR-station op slechts 150 m van de terminushalte van de S.D.P.
– Buffetrijtuig in de gesleepte treinen.
– Gratis fietsenvervoer mits reservatie vooraf.
– B.V.S.-Spoorwegboekenshop in het station van Baasrode-Noord.
– SPECIALE TREINEN met een dienstregeling op «maat», ook in de week!
– N.M.B.S.-fietsenverhuur: Dendermonde (052/21.23.21) en Puurs (03/889.00.53).

– *Chaque jour d'exploitation la traction à vapeur et la traction diesel sont prévues, mais le mode de traction peut être changé.*
– *Un BILLET COMBINE aller-retour (parcours S.N.C.B. + train touristique) au prix forfaitaire et très avantageux est en vente dans CHAQUE GARE BELGE.*
– *Correspondances avec la S.N.C.B.: DANS LA GARE-IR de la S.N.C.B. de TERMONDE (L.60 Bruxelles-Termonde-Lokeren-St.-Nicolas et L.53 Gand-Termonde-Malines); à PUURS (L.54/53 bis St.-Nicolas-Puurs-Malines-Louvain) la gare IR de la S.N.C.B. se trouve à 150 m du quai-terminus de la ligne du SDP.*
– *Voiture-buffet incorporée dans les trains, excepté les autorails.*
– *Transport gratuit de bicyclettes à condition de réserver au préalable.*
– *Le B.V.S.-Shop (librairie ferroviaire) est installé en gare de Baasrode.*
– *TRAINS SPECIAUX POUR GROUPES, aussi aux jours ouvrables!*
– *S.N.C.B.-location de bicyclettes dans les gares de Termonde (tél. 052/21.23.21) et de Puurs (tél. 03/889.00.53).*

WEEKENDBILJET

De voordelige formule voor een ontspannend weekend.

U wilt er een weekend tussen uit? Alleen, met uw gezin of met vrienden.

Het **weekendbiljet** is altijd een heen- en terugbiljet en is 4 dagen geldig.

Van vrijdagochtend tot zondagavond vertrekt u wanneer u wilt, naar waar u wilt. De gekozen datum staat wel vermeld op het biljet. U plant zelf uw terugreis tussen zaterdagochtend en maandagavond.

Reist u alleen? Dan krijgt u 40 % korting.
Reist u samen? Dan krijgt de eerste reiziger 40 % korting en de tweede tot zesde reiziger genieten van 60 % korting.

Vraag de folder in uw station.

* Behalve op de vaste vergoeding van 25 F in de 2de klas en 38,5 F in 1ste klas.

BILLET WEEK-END

Quand évasion rime avec réduction...

C'est une formule idéale pour voyager le week-end seul, en famille, ou entre amis.

Le billet Week-end est un billet aller-retour valable 4 jours.

L'aller peut avoir lieu à la date indiquée sur le billet,
du vendredi matin
au dimanche soir.

Quand au retour, vous le planifiez vous-même entre le samedi matin et le lundi soir.

Vous voyagez seul? Vous recevez dès lors, 40 %* de réduction!

Vous voyagez à plusieurs? Une réduction de 40 %* est accordée au premier voyageur et une réduction de 60 %* du deuxième au sixième voyageur.

Demandez le dépliant dans votre gare.

* A l'exception de la redevance fixe de 25 F en 2e classe et de 38,5 F en 1re classe.

B

66



tab km			INT 2356	L 5004	L 5005	IC G 732 ✲	IC G 732 3	L 5006 ✲	IC G 733	L 5007	IC G 734	L 5008 ✲	IC G 735	INT 2361 ⑥	L 5009	IC G 736	L 5010 ✲	IC G 737	L 5011	IC G 738	L 5012 ✲	IC G 739
50a	Brussel-Bruxelles	Noord/Nord		5 47	6 47	7 17	7 17	7 47	8 17	8 47	9 17	9 47	10 17		10 47	11 17	11 47	12 17	12 47	13 17	13 47	14 17
50a		Centr.		5 52	6 52	7 21	7 21	7 52	8 21	8 52	9 21	9 52	10 21		10 52	11 21	11 52	12 21	12 52	13 21	13 52	14 21
50a		Zuid/Midi		5 59	6 59	7 27	7 27	7 59	8 27	8 59	9 27	9 59	10 27		10 59	11 27	11 59	12 27	12 59	13 27	13 59	14 27
50a	Knokke					8 01	8 01		9 01		10 01	10 29	11 01			12 01	12 29	13 01		14 01	14 29	15 01
50a	Blankenberge					8 05	8 05		9 05		10 05		11 05			12 05		13 05		14 05		15 05
50a	Zeebrugge		6 28	6 28	7 28			8 28		9 28		10 28		11 28	11 28		12 28		13 28		14 28	
50a	Oostende		6 40	6 40	7 34	8 04	7 48	8 34	9 04	9 34	10 04	10 34	11 04	11 40	⑥11 40	12 04	12 34	13 04	13 34	14 04	14 34	15 04
0	**Brugge**		6 54	6 58	7 58	8 23	8 23	8 58	9 23	9 58	10 23	10 58	11 23	11 54	11 58	12 23	12 58	13 23	13 58	14 23	14 58	15 23
9	Zedelgem		|	7 06	8 06	|	|	9 06	|	10 06	|	11 06	|	|	12 06	|	13 06	|	14 06	|	15 06	|
17	**Torhout**		7 07	7 13	8 13	8 36	8 36	9 13	9 36	10 13	10 36	11 13	11 36	12 07	12 13	12 36	13 13	13 36	14 13	14 36	15 13	15 36
22	**Lichtervelde**	○	|	7 17	8 17	|	|	9 17	|	10 17	|	11 17	|	|	12 17	|	13 17	|	14 17	|	15 17	|
73	De Panne	○		7 52	8 52			9 52		10 52		11 52			12 52		13 52		14 52		15 52	
73	Gent-Sint-Pieters	○		8 00	9 00			10 00		11 00		12 00			13 00		14 00		15 00		16 00	
73	De Panne			6 50	7 50			8 50		9 50		10 50			11 50		12 50		13 50		14 50	
73	Gent-Sint-Pieters			6 42	7 42			8 42		9 42		10 42			11 42		12 42		13 42		14 42	
22	**Lichtervelde**		|	7 25	8 25	|	|	9 25	|	10 25	|	11 25	|	|	12 25	|	13 25	|	14 25	|	15 25	|
30	**Roeselare**		7 17	7 32	8 32	8 46	8 46	9 32	9 46	10 32	10 46	11 32	11 46	12 17	12 32	12 46	13 32	13 46	14 32	14 46	15 32	15 46
37	**Izegem**		7 23	7 37	8 37	8 52	8 52	9 37	9 52	10 37	10 52	11 37	11 52	12 23	12 37	12 52	13 37	13 52	14 37	14 52	15 37	15 52
40	Ingelmunster		|	7 40	8 40	|	|	9 40	|	10 40	|	11 40	|	|	12 40	|	13 40	|	14 40	|	15 40	|
51	**Kortrijk**	○	1 7 34	7 49	8 49	2 9 02	2 9 02	9 49	2 10 02	10 49	2 11 02	11 49	2 12 02	1 12 34	12 49	2 13 02	13 49	2 14 02	14 49	2 15 02	15 49	2 16 02
75	Gent-Sint-Pieters	○		8 38	9 38	9 38	9 38	10 38	10 38	11 38	11 38	12 38	12 38		13 38	13 38	14 38	14 38	15 38	15 38	16 38	16 38
89	Brussel-Bruxelles	Zuid/Midi ○		9 12	10 12	10 12	10 12	11 12	11 12	12 12	12 12	13 12	13 12		14 12	14 12	15 12	15 12	16 12	16 12	17 12	17 12
89		Centr. ○		9 19	10 19	10 19	10 19	11 19	11 19	12 19	12 19	13 19	13 19		14 19	14 19	15 19	15 19	16 19	16 19	17 19	17 19
89		Noord/Nord ○		9 24		10 24	10 25	11 25	11 25	12 25	12 25	13 25	13 25		14 25	14 25	15 25	15 25	16 25	16 25	17 25	17 25
75	Lille Flandres	○	8 10	† 8 43	9 48	9 48	9 48			11 46	11 46	⑥12 47	⑥12 47	13 10	13 46	13 46			15 46	15 46	16 43	16 43

DE TREINKAART... Vlot langsheen de files !

tab km			L 5013	IC G 740	L 5014	IC G 741	L 5015	IC G 742	INT 2368	L 5016	T 8988	IC G 743	T 8981	L 5017	IC G 744	L 5018	IC G 745	L 5019	L 5019
					✲					✲	✲		✲			✲	✲	✲	3
50a	Brussel-Bruxelles Noord/Nord		14 47	15 17	15 47	16 17	16 47	17 17		17 47	17 47	18 17	18 17	18 47	19 17	19 47	20 17	20 47	20 47
50a	Brussel-Bruxelles Centr.		14 52	15 21	15 52	16 21	16 52	17 21		17 52	17 52	18 21	18 21	18 52	19 21	19 52	20 21	20 52	20 52
50a	Brussel-Bruxelles Zuid/Midi		14 59	15 27	15 59	16 27	16 59	17 27		17 59	17 59	18 27	18 27	18 59	19 27	19 59	20 27	20 59	20 59
50a	Knokke			16 01	16 29	17 01		18 01		18 29	18 47	19 01	19 01		20 01	20 29	21 01	21 29	
50a	Blankenberge			16 05		17 05		18 05		18 28	18 51	19 05	19 25		20 05		21 05		
50a	Zeebrugge		15 28		16 28		17 28			18 28				19 28		20 28		21 28	21 28
50a	Oostende		15 34	16 04	16 34	17 04	17 34	18 04	18 40	18 40	18 55	19 04	19 04	19 34	20 04	20 34	21 04	21 34	21 34
0	**Brugge**		15 58	16 23	16 58	17 23	17 58	18 23	18 54	18 58	19 09	19 23	19 36	19 58	20 23	20 58	21 23	21 58	21 58
9	Zedelgem		16 06	|	17 06	|	18 06	|	|	19 06	|	|	|	20 06	|	21 06	|	22 06	22 06
17	**Torhout**		16 13	16 36	17 13	17 36	18 13	18 36	19 07	19 13	|	19 36	|	20 13	20 36	21 13	21 36	22 13	22 13
22	**Lichtervelde**	O	16 17	|	17 17	|	18 17	|	|	19 17	19 23	|	19 50	20 17	|	21 17	|	22 17	22 17
73	*De Panne*	O	16 52		17 52		18 52			19 52				20 52		21 52			
73	*Gent-Sint-Pieters*	O	17 00		18 00		19 00			20 00				21 00		22 00			
73	*De Panne*		15 50		16 50		17 50			18 50			19 16	19 50		20 50		21 41	
73	*Gent-Sint-Pieters*		15 42		16 42		17 42			18 42	18 42			19 42		20 42			
22	**Lichtervelde**		16 25	|	17 25	|	18 25	|	|	19 27	19 24	|	19 55	20 25	|	21 25	|	22 25	22 18
30	**Roeselare**		16 32	16 46	17 32	17 46	18 32	18 46	19 17	19 33	|	19 46	|	20 32	20 46	21 32	21 46	22 32	22 25
37	**Izegem**		16 37	16 52	17 37	17 52	18 37	18 52	19 23	19 38	|	19 52	|	20 37	20 52	21 37	21 52	22 37	22 30
40	Ingelmunster		16 40	|	17 40	|	18 40	|	|	19 41 4	|	|	|	20 40	|	21 40	|	22 40	22 33
51	**Kortrijk**	O	16 49	2 17 02	17 49	2 18 02	18 49	2 19 02	1 19 34	19 50		2 20 02	5 20 14	20 49	2 21 02	21 49	22 02	22 49	22 42
75	*Gent-Sint-Pieters*	O	17 38	17 38	18 38	18 38	19 37	19 37	+20 17	20 37		20 37	20 52	21 38	21 38	22 38	22 38		
89	Brussel-Bruxelles Zuid/Midi	O	18 12	18 12	19 12	19 12	20 12	20 12	+20 49	21 12		21 12		22 12	22 12				
89	Brussel-Bruxelles Centr.	O	18 20	18 20	19 19	19 19	20 20	20 20	+20 54	21 20		21 20		22 19	22 19				
89	Brussel-Bruxelles Noord/Nord	O	18 25	18 25	19 25	19 25	20 25	20 25	+20 58	21 25		21 25		22 25	22 25				
75	*Lille Flandres*	O	17 46	17 46	18 42	18 42	19 43	19 43	20 11	⑥20 42		⑥20 42		21 40	21 40				

1 Zie verder tabel 75.
2 Zie verder tabellen 89, 50.
3 Rijdt niet tijdens de rijperiode van de toeristentreinen.
4 Zie verder tabellen 75, 94, 78, 118, 130.
5 Zie verder tabellen 75, 94, 78, 118.

1 Voir tableau 75.
2 Voir tableaux 89, 50.
3 Ne circule pas pendant la période de circulation des trains touristiques.
4 Voir tableaux 75, 94, 78, 118, 130.
5 Voir tableaux 75, 94, 78, 118.

BRUGGE

Cultuur en geschiedenis in BRUGGE

B-Dagtrip 176

NIEUW !

66



tab km			L 5030	L 5030	IC G 705	L 5031	IC G 706	L 5032	T 8952	T 8951	INT 2383	IC G 707	T 8956	L 5033	L 5033	IC G 708	L 5034	IC G 709	L 5035	IC G 710	L 5036	IC G 711
			1	✲	✲			✲	✲	✲			✲	1	✲		✲				✲	
75	*Lille Flandres*				⑥ *6 55*	⑥ *6 55*	⑥ *8 00*	⑥ *8 00*			**8 25**	*8 56*		*8 56*		*9 58*	*9 58*			*11 55*	*11 55*	⑥*13 05*
89	*Brussel-Bruxelles Noord/Nord*				**6 19**	*6 19*	**7 19**	*7 19*				**8 19**		*8 19*	*8 19*	**9 19**	*9 19*	**10 19**	*10 19*	**11 19**	*11 19*	**12 19**
89	*Brussel-Bruxelles Centr.*				**6 23**	*6 23*	**7 23**	*7 23*				**8 23**		*8 23*	*8 23*	**9 23**	*9 23*	**10 23**	*10 23*	**11 23**	*11 23*	**12 23**
89	*Brussel-Bruxelles Zuid/Midi*				**6 30**	*6 30*	**7 30**	*7 30*				**8 30**		*8 30*	*8 30*	**9 30**	*9 30*	**10 30**	*10 30*	**11 30**	*11 30*	**12 30**
75	*Gent-Sint-Pieters*		*6 03*		*7 04*	*7 04*	*8 04*	*8 04*	*8 04*			*9 04*		*9 04*	*9 04*	*10 04*	*10 04*	*11 04*	*11 04*	*12 04*	*12 04*	*13 04*
0	**Kortrijk**		6 53	7 03	**7 40**	7 53	**8 40**	8 53	9 00	9 03	**9 08**	**9 40**		9 53	9 55	**10 40**	10 53	**11 40**	11 53	**12 40**	12 53	**13 40**
11	Ingelmunster		7 01	7 11	|	8 01	|	9 01	|	|	|	|		10 01	10 03	|	11 01	|	12 01	|	13 01	|
14	**Izegem**		7 05	7 15	**7 51**	8 05	**8 51**	9 05	|	|	**9 20**	**9 51**		10 05	10 07	**10 51**	11 05	**11 51**	12 05	**12 51**	13 05	**13 51**
21	**Roeselare**		7 11	7 20	**7 57**	8 11	**8 57**	9 11	|	|	**9 26**	**9 57**	|	10 11	10 12	**10 57**	11 11	**11 57**	12 11	**12 57**	13 11	**13 57**
29	**Lichtervelde**	O	7 17	7 26	|	8 17	|	9 17	3 9 19	9 22	|	|	10 13	10 17	10 18	|	11 17	|	12 17	|	13 17	|
73	*Gent-Sint-Pieters*	O	*8 00*			*9 00*		*10 00*	*10 00*				*11 00*	*11 00*	*11 00*		*12 00*		*13 00*		*14 00*	
73	*De Panne*	O	*7 52*			*8 52*		*9 52*	9 49				*10 52*	*10 52*			*11 52*		*12 52*		*13 52*	
73	*Gent-Sint-Pieters*		*6 42*	*6 42*		*7 42*		*8 42*		*8 42*				*9 42*	*9 42*		*10 42*		*11 42*		*12 42*	
73	*De Panne*		*6 50*	*6 50*		*7 50*		*8 50*						*9 50*	*9 50*		*10 50*		*11 50*		*12 50*	
29	**Lichtervelde**		7 25	7 27	|	8 25	|	9 26		9 23	|	|	10 14	10 25	10 25	|	11 25	|	12 25	|	13 25	|
34	**Torhout**		7 30	7 32	**8 07**	8 30	**9 07**	9 30		|	**9 36**	**10 07**	|	10 30	10 30	**11 07**	11 30	**12 07**	12 30	**13 07**	13 30	**14 07**
42	Zedelgem		7 36	7 38	|	8 36	|	9 36		|	|	|	|	10 36	10 36	|	11 36	|	12 36	|	13 36	|
51	**Brugge**	O	7 44	2 7 46	2 **8 19**	2 8 44	2 **9 19**	2 9 44		2 9 37	2 **9 48**	2 **10 19**	2 10 31	2 10 44	2 10 44	2 **11 19**	2 11 44	2 **12 19**	2 12 44	2 **13 19**	2 13 44	2 **14 19**
50a	*Oostende*	O	*8 09*	*8 09*	**8 36**	*9 09*	**9 36**	*10 02*		*9 54*	**10 02**	**10 36**	10 48	*11 09*	*11 01*	**11 36**	*12 09*	**12 36**	*13 09*	**13 36**	*14 09*	**14 36**
50a	*Zeebrugge*	O		8 14		9 14		10 14		*10 14*				11 14	11 15		12 14		13 14		14 14	
50a	*Blankenberge*	O			*8 37*		*9 37*	*9 59*		9 50		*10 37*	*10 54*		*11 01*	*11 37*		*12 37*		*13 37*		*14 37*
50a	*Knokke*	O			*8 41*		*9 41*	*10 13*		*10 13*		*10 41*	*11 13*		*11 13*	*11 41*	*12 13*	*12 41*		*13 41*	*14 13*	*14 41*
50a	*Brussel-Bruxelles Zuid/Midi*	O	*8 43*	*8 43*	*9 15*	*9 43*	*10 15*	*10 43*		*10 43*		*11 15*	*11 43*	*11 43*	*11 43*	*12 15*	*12 43*	*13 15*	*13 43*	*14 15*	*14 43*	*15 15*
50a	*Brussel-Bruxelles Centr.*	O	*8 50*	*8 50*	*9 21*	*9 50*	*10 21*	*10 50*		*10 50*		*11 21*	*11 50*	*11 50*	*11 50*	*12 21*	*12 50*	*13 21*	*13 50*	*14 21*	*14 50*	*15 21*
50a	*Brussel-Bruxelles Noord/Nord*	O	*8 55*	*8 55*	*9 25*	*9 55*	*10 25*	*10 55*		*10 55*		*11 25*	*11 55*	*11 55*	*11 55*	*12 25*	*12 55*	*13 25*	*13 55*	*14 25*	*14 55*	*15 25*

BRUGGE

Boudewijnpark

B-Dagtrip 142

tab km			L 5037	INT 2388 ⑥	IC G 712	L 5038 ☼	IC G 713	L 5039	IC G 714	L 5040 ☼	IC G 715	L 5041	IC G 716	L 5042 ☼	IC G 717	L 5043	IC G 718	L 5044	INT 2395	L 5045 ☼
75	*Lille Flandres*		*⑥13 05*	**13 25**	*13 57*	*13 57*			*15 54*	*15 54*	*16 53*	*16 53*	*17 55*	*17 55*	*18 52*	*18 52*	*19 55*	*19 55*	**20 28**	*⑥21 03*
89	*Brussel-Bruxelles Noord/Nord*		*12 19*		**13 19**	*13 19*	**14 19**	*14 19*	**15 19**	*15 19*	**16 19**	*16 19*	**17 19**	*17 19*	**18 19**	*18 19*	**19 19**	*19 19*		*20 19*
89	*Brussel-Bruxelles Centr.*		*12 23*		**13 23**	*13 23*	**14 23**	*14 23*	**15 23**	*15 23*	**16 23**	*16 23*	**17 23**	*17 23*	**18 23**	*18 23*	**19 23**	*19 23*		*20 23*
89	*Brussel-Bruxelles Zuid/Midi*		*12 30*		**13 30**	*13 30*	**14 30**	*14 30*	**15 30**	*15 30*	**16 30**	*16 30*	**17 30**	*17 30*	**18 30**	*18 30*	**19 30**	*19 30*		*20 30*
75	*Gent-Sint-Pieters*		*13 04*		*14 04*	*14 04*	*15 04*	*15 04*	*16 04*	*16 04*	*17 04*	*17 04*	*18 04*	*18 04*	*19 04*	*19 04*	*20 04*	*20 04*		*21 04*
0	**Kortrijk**		13 53	**14 08**	**14 40**	14 53	**15 40**	15 53	**16 40**	16 53	**17 40**	17 53	**18 40**	18 53	**19 40**	19 53	**20 40**	20 53	**21 08**	21 53
11	Ingelmunster		14 01	|	|	15 01	|	16 01	|	17 01	|	18 01	|	19 01	|	20 01	|	21 01	|	22 01
14	**Izegem**		14 05	**14 20**	**14 51**	15 05	**15 51**	16 05	**16 51**	17 05	**17 51**	18 05	**18 51**	19 05	**19 51**	20 05	**20 51**	21 05	**21 20**	22 05
21	**Roeselare**		14 11	**14 26**	**14 57**	15 11	**15 57**	16 11	**16 57**	17 11	**17 57**	18 11	**18 57**	19 11	**19 57**	20 11	**20 57**	21 11	**21 26**	22 11
29	**Lichtervelde**	O	14 17	|	|	15 17	|	16 17	|	17 17	|	18 17	|	19 17	|	20 17	|	21 17	|	22 17
73	*Gent-Sint-Pieters*	O	*15 00*			*16 00*		*17 00*		*18 00*		*19 00*		*20 00*		*21 00*		*22 00*		
73	*De Panne*	O	*14 52*			*15 52*		*16 52*		*17 52*		*18 52*		*19 52*		*20 52*		*21 52*		
73	*Gent-Sint-Pieters*		*13 42*			*14 42*		*15 42*		*16 42*		*17 42*		*18 42*		*19 42*		*20 42*		
73	*De Panne*		*13 50*			*14 50*		*15 50*		*16 50*		*17 50*		*18 50*		*19 50*		*20 50*		*21 41*
29	**Lichtervelde**		14 25	|	|	15 25	|	16 25	|	17 25	|	18 25	|	19 25	|	20 25	|	21 25	|	22 25
34	**Torhout**		14 30	**14 36**	**15 07**	15 30	**16 07**	16 30	**17 07**	17 30	**18 07**	18 30	**19 07**	19 30	**20 07**	20 30	**21 07**	21 30	**21 36**	22 30
42	Zedelgem		14 36	|	|	15 36	|	16 36	|	17 36	|	18 36	|	19 36	|	20 36	|	21 36	|	22 36
51	**Brugge**	O	2 14 44	2 **14 48**	2 **15 19**	2 15 44	2 **16 19**	2 16 44	2 **17 19**	2 17 44	2 **18 19**	2 18 44	2 **19 19**	2 19 44	2 **20 19**	2 20 44	2 **21 19**	21 44	2 **21 48**	22 44
50a	*Oostende*	O	*⑥15 02*	**15 02**	**15 36**	*16 09*	**16 36**	*17 09*	**17 36**	*18 09*	**18 36**	*19 09*	**19 36**	*20 09*	**20 36**	*21 09*	**21 36**	*22 02*	**22 02**	*23 09*
50a	*Zeebrugge*	O	15 14	*15 14*		16 14		17 14		18 14		19 14		20 14		21 14				
50a	*Blankenberge*	O			*15 37*		*16 37*		*17 37*		*18 37*		*19 37*		*20 37*		*21 37*			
50a	*Knokke*	O			*15 41*	*16 13*	*16 41*		*17 41*	*18 15*	*18 41*		*19 41*	*20 13*	*20 41*		*21 41*			
50a	*Brussel-Bruxelles Zuid/Midi*	O	*15 43*		*16 15*	*16 43*	*17 15*	*17 43*	*18 15*	*18 43*	*19 15*	*19 43*	*20 15*	*20 43*	*21 15*	*21 43*	*22 15*	*22 43*		*23 45*
50a	*Brussel-Bruxelles Centr.*	O	*15 50*		*16 21*	*16 50*	*17 21*	*17 50*	*18 21*	*18 50*	*19 21*	*19 50*	*20 21*	*20 50*	*21 21*	*21 50*	*22 21*	*22 53*		*+23 50*
50a	*Brussel-Bruxelles Noord/Nord*	O	*15 55*		*16 25*	*16 55*	*17 25*	*17 55*	*18 25*	*18 55*	*19 25*	*19 55*	*20 25*	*20 55*	*21 25*	*21 55*	*22 25*	*22 57*		*23 55*

1 Rijdt niet tijdens de rijperiode van de toeristentreinen.
2 Zie verder tabel 50a.
3 Zie verder tabel 73.

1 Ne circule pas pendant la période de circulation des trains touristiques.
2 Voir tableau 50a.
3 Voir tableau 73.

BRUGGE

Boottocht van Brugge naar Damme

B-Dagtrip 110

69

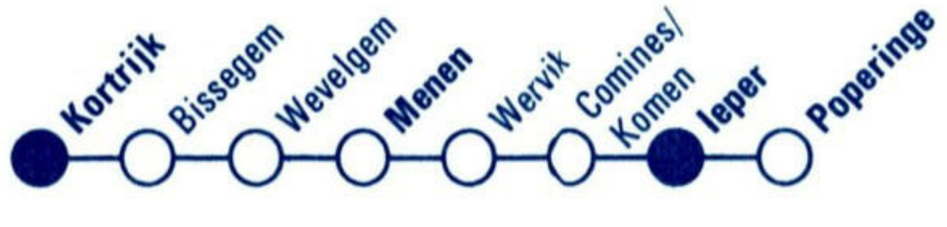

69

tab km		IR f 1752 +	IR f 1752 ⑥	IR f 1753	IR f 1754 +	IR f 1754 ⑥	IR f 1755	IR f 1756	IR f 1757	IR f 1758	IR f 1759	IR f 1760	IR f 1761	IR f 1762	IR f 1763	IR f 1764	IR f 1765	IR f 1766	IR f 1767	IR f 1768	
89	*Brussel- Noord/Nord*			*6 19*	*7 19*	*7 19*	*8 19*	*9 19*	*10 19*	*11 19*	*12 19*	*13 19*	*14 19*	*15 19*	*16 19*	*17 19*	*18 19*	*19 19*	*20 19*	*21 19*	
89	*Bruxelles Centr.*			*6 23*	*7 23*	*7 23*	*8 23*	*9 23*	*10 23*	*11 23*	*12 23*	*13 23*	*14 23*	*15 23*	*16 23*	*17 23*	*18 23*	*19 23*	*20 23*	*21 23*	
89	*Zuid/Midi*			*6 30*	*7 30*	*7 30*	*8 30*	*9 30*	*10 30*	*11 30*	*12 30*	*13 30*	*14 30*	*15 30*	*16 30*	*17 30*	*18 30*	*19 30*	*20 30*	*21 30*	
53	*Mechelen*					7 14	8 14	9 14	10 14	11 14	12 14	13 14	14 14	15 14	16 14	17 14	18 14	19 14	20 14	21 14	
75	*Gent-Sint-Pieters*	*6 03*	6 03	7 04	8 04	8 04	9 04	10 04	11 04	12 04	13 04	14 04	15 04	16 04	17 04	18 04	19 04	20 04	21 04	22 04	
0	**Kortrijk**	6 38	6 38	7 38	8 38	8 38	9 38	10 38	11 38	12 38	13 38	14 38	15 38	16 38	17 38	18 38	19 38	20 38	21 38	22 38	
4	Bissegem	6 43	6 43	7 43	8 43	8 43	9 43	10 43	11 43	12 43	13 43	14 43	15 43	16 43	17 43	18 43	19 43	20 43	21 43	22 43	
7	Wevelgem	6 47	6 47	7 47	8 47	8 47	9 47	10 47	11 47	12 47	13 47	14 47	15 47	16 47	17 47	18 47	19 47	20 47	21 47	22 47	
11	**Menen**	6 53	6 53	7 53	8 53	8 53	9 53	10 53	11 53	12 53	13 53	14 53	15 53	16 53	17 53	18 53	19 53	20 53	21 53	22 53	
17	Wervik	6 57	6 57	7 57	8 57	8 57	9 57	10 57	11 57	12 57	13 57	14 57	15 57	16 57	17 57	18 57	19 57	20 57	21 57	22 57	
20	Comines/Komen	7 01	7 01	8 01	9 01	9 01	10 01	11 01	12 01	13 01	14 01	15 01	16 01	17 01	18 01	19 01	20 01	21 01	22 01	23 01	
33	**Ieper**	7 10	7 10	8 10	9 10	9 10	10 10	11 10	12 10	13 10	14 10	15 10	16 10	17 10	18 10	19 10	20 10	21 10	22 10	23 10	
43	**Poperinge** ○	7 18	7 18	8 18	9 18	9 18	10 18	11 18	12 18	13 18	14 18	15 18	16 18	17 18	18 18	19 18	20 18	21 18	22 18	23 18	

IEPER

B-Dagtrip 137

Bellewaerde

69

C

Poperinge – **Ieper** – Comines/Komen – Wervik – **Menen** – Wevelgem – Bissegem – **Kortrijk**

tab km			IR f 1780	IR f 1781	IR f 1782	IR f 1783	IR f 1784	IR f 1785	IR f 1786	IR f 1787	IR f 1788	IR f 1789	IR f 1790	IR f 1791	IR f 1792	P 4320 ✝ 2	IR f 1793	IR f 1794 ✝	IR f 1794 ⑥	IR f 1795
0	**Poperinge**		6 24	7 24	8 24	9 24	10 24	11 24	12 24	13 24	14 24	15 24	16 24	17 24	18 24	19 00	19 24	20 24	20 24	21 24
10	**Ieper**		6 32	7 32	8 32	9 32	10 32	11 32	12 32	13 32	14 32	15 32	16 32	17 32	18 32	19 10	19 32	20 32	20 32	21 32
23	Comines/Komen		6 42	7 42	8 42	9 42	10 42	11 42	12 42	13 42	14 42	15 42	16 42	17 42	18 42	19 20	19 42	20 42	20 42	21 42
26	Wervik		6 45	7 45	8 45	9 45	10 45	11 45	12 45	13 45	14 45	15 45	16 45	17 45	18 45	19 23	19 45	20 45	20 45	21 45
32	**Menen**		6 50	7 50	8 50	9 50	10 50	11 50	12 50	13 50	14 50	15 50	16 50	17 50	18 50	19 28	19 50	20 50	20 50	21 50
36	Wevelgem		6 55	7 55	8 55	9 55	10 55	11 55	12 55	13 55	14 55	15 55	16 55	17 55	18 55	19 32	19 55	20 55	20 55	21 55
39	Bissegem		6 59	7 59	8 59	9 59	10 59	11 59	12 59	13 59	14 59	15 59	16 59	17 59	18 59	19 36	19 59	20 59	20 59	21 59
43	**Kortrijk**	O	1 7 04	1 8 04	1 9 04	1 10 04	1 11 04	1 12 04	1 13 04	1 14 04	1 15 04	1 16 04	1 17 04	1 18 04	1 19 04	3 19 41	1 20 04	1 21 04	4 21 04	4 22 04
75	*Gent-Sint-Pieters*	O	7 38	8 38	9 38	10 38	11 38	12 38	13 38	14 38	15 38	16 38	17 38	18 38	19 37	20 17	20 37	21 38	21 38	22 38
53	*Mechelen*	O	8 28	9 28	10 28	11 28	12 28	13 28	14 28	15 28	16 28	17 28	18 28	19 28	20 28	*21 28*	21 28	22 28		
89	*Brussel-Bruxelles* Zuid/Midi	O	*8 12*	*9 12*	*10 12*	*11 12*	*12 12*	*13 12*	*14 12*	*15 12*	*16 12*	*17 12*	*18 12*	*19 12*	*20 12*	20 49	*21 12*	*22 12*	*22 12*	
89	*Brussel-Bruxelles* Centr.	O	*8 19*	*9 19*	*10 19*	*11 19*	*12 19*	*13 19*	*14 19*	*15 19*	*16 19*	*17 19*	*18 20*	*19 19*	*20 20*	20 54	*21 20*	*22 19*	*22 19*	
89	*Brussel-Bruxelles* Noord/Nord	O	*8 25*	*9 24*		*11 25*	*12 25*	*13 25*	*14 25*	*15 25*	*16 25*	*17 25*	*18 25*	*19 25*	*20 25*	20 58	*21 25*	*22 25*	*22 25*	

1 Zie verder tabellen 75, 53, 15.
2 Rijdt vanaf 22 sept 96.
Rijdt niet op 1 en 10 nov, 22, 25 en 29 dec 96, 30 en 31 maart, 6 april, 1, 8 en 18 mei 97.
3 Zie verder tabellen 75, 50a, 36, 139.
4 Zie verder tabellen 75, 53.

1 Voir tableaux 75, 53, 15.
2 Circule à partir du 22 sept 96.
Ne circule pas les 1 et 10 nov, 22, 25 et 29 déc 96, 30 et 31 mars, 6 avril, 1, 8 et 18 mai 97.
3 Voir tableaux 75, 50a, 36, 139.
4 Voir tableaux 75, 53.

DE PANNE

Meli Park

B-Dagtrip 143

73

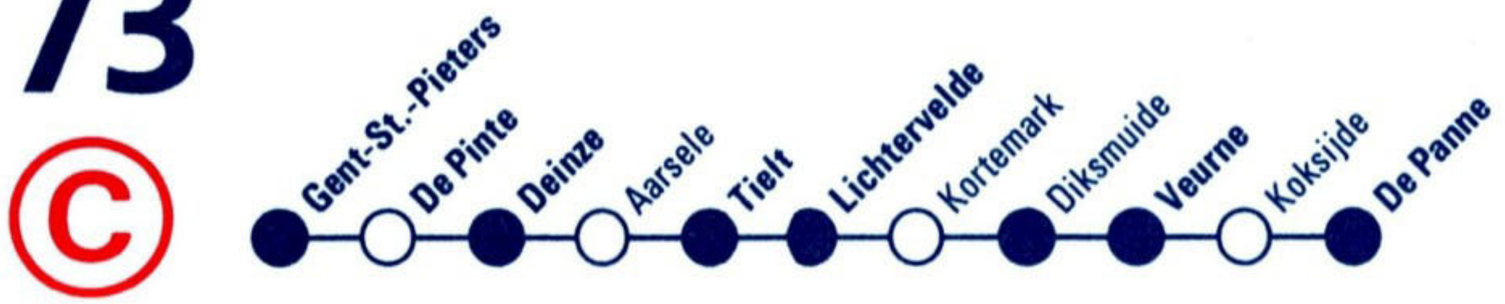

73

tab km			IR i 1930	IR i 1931	T 8952	IR i 1932	IR i 1932	T 8915	T 8826	IR i 1933	IR i 1934	IR i 1935	IR i 1936	IR i 1937	IR i 1938	IR i 1939	IR i 1940	IR i 1941	IR i 1942	IR i 1943	IR i 1944	
			✲		✲	✲	🅳	✲	✲													
50a	Brussel-Bruxelles	Noord/Nord	5 47	6 47		7 47	7 47	8 28	8 46	8 47	9 47	10 47	11 47	12 47	13 47	14 47	15 47	16 47	17 47	18 47	19 47	
50a		Centr.	5 52	6 52		7 52	7 52	8 32	8 50	8 52	9 52	10 52	11 52	12 52	13 52	14 52	15 52	16 52	17 52	18 52	19 52	
50a		Zuid/Midi	5 59	6 59		7 59	7 59	8 41	8 56	8 59	9 59	10 59	11 59	12 59	13 59	14 59	15 59	16 59	17 59	18 59	19 59	
0	**Gent-Sint-Pieters**		6 42	7 42		8 42	8 42	9 27	9 34	9 42	10 42	11 42	12 42	13 42	14 42	15 42	16 42	17 42	18 42	19 42	20 42	
7	**De Pinte**		6 49	7 49		8 49	8 49	|	|	9 49	10 49	11 49	12 49	13 49	14 49	15 49	16 49	17 49	18 49	19 49	20 49	
15	**Deinze**		6 56	7 56		8 56	8 56	|	|	9 56	10 56	11 56	12 56	13 56	14 56	15 56	16 56	17 56	18 56	19 56	20 56	
23	Aarsele		|	|		|	|			|	|	|	|	|	|	|	|	|	|	
30	**Tielt**		7 08	8 08		9 08	9 08			10 08	11 08	12 08	13 08	14 08	15 08	16 08	17 08	18 08	19 08	20 08	21 08	
47	**Lichtervelde**	○	7 19	8 19		9 19	9 19			10 19	11 19	12 19	13 19	14 19	15 19	16 19	17 19	18 19	19 19	20 19	21 19	
66	*Kortrijk*	○	*7 49*	*8 49*		*9 49*				*10 49*		*12 49*		*14 49*		*16 49*		*18 49*		*20 49*		
66	*Brugge*	○		*8 44*		*9 37*				*10 44*		*12 44*		*14 44*		*16 44*		*18 44*		*20 44*	*21 44*	
66	*Kortrijk*			*7 53*	9 00	*9 00*						*11 53*		*13 53*		*15 53*		*17 53*		*19 53*	*20 53*	
66	*Brugge*		*6 58*	*7 58*		*8 58*				*9 58*		*11 58*		*13 58*		*15 58*		*17 58*		*19 58*		
47	**Lichtervelde**		7 21	8 21	9 20	9 23	9 21	|	|	10 21	11 21	12 21	13 21	14 21	15 21	16 21	17 21	18 21	19 21	20 21	21 21	
53	Kortemark		7 27	8 27	|	9 28	9 27			10 27	11 27	12 27	13 27	14 27	15 27	16 27	17 27	18 27	19 27	20 27	21 27	
65	Diksmuide		7 36	8 36	9 33	9 36	9 36	10 08	10 14	10 36	11 36	12 36	13 36	14 36	15 36	16 36	17 36	18 36	19 36	20 36	21 36	
81	**Veurne**		7 47	8 47	9 44	9 47	9 47	10 19	10 25	10 47	11 47	12 47	13 47	14 47	15 47	16 47	17 47	18 47	19 47	20 47	21 47	
82	Koksijde		7 49	8 49	9 46	9 49	9 49	10 21	10 27	10 49	11 49	12 49	13 49	14 49	15 49	16 49	17 49	18 49	19 49	20 49	21 49	
85	**De Panne**	○	7 52	8 52	9 49	9 52	9 52	10 25	10 30	10 52	11 52	12 52	13 52	14 52	15 52	16 52	17 52	18 52	19 52	20 52	21 52	

🅳 Rijdt niet tijdens de rijperiode van de toeristentreinen.

🅳 Ne circule pas pendant la période de circulation des trains touristiques.

DE PANNE

B-Dagtrip 143

Meli Park

73



tab km			IR i 1905	IR i 1906	IR i 1907	IR i 1908	IR i 1909	IR i 1910	IR i 1911	IR i 1912	IR i 1913	IR i 1914	IR i 1915	IR i 1916	T 8945	IR i 1917	T 8846	T 8982	IR i 1918	IR i 1919	T 8849	
															✲		✲	3✲			✲	
0	**De Panne**		6 50	7 50	8 50	9 50	10 50	11 50	12 50	13 50	14 50	15 50	16 50	17 50	18 18	18 50	19 12	19 16	19 50	20 50	21 41	
3	Koksijde		6 53	7 53	8 53	9 53	10 53	11 53	12 53	13 53	14 53	15 53	16 53	17 53	18 22	18 53	19 16	19 20	19 53	20 53	21 44	
4	**Veurne**		6 56	7 56	8 56	9 56	10 56	11 56	12 56	13 56	14 56	15 56	16 56	17 56	18 25	18 56	19 19	19 22	19 56	20 56	21 47	
20	Diksmuide		7 07	8 07	9 07	10 07	11 07	12 07	13 07	14 07	15 07	16 07	17 07	18 07	18 36	19 07	19 30	19 34	20 07	21 07	21 58	
32	Kortemark		7 16	8 16	9 16	10 16	11 16	12 16	13 16	14 16	15 16	16 16	17 16	18 16	|	19 16	|	|	20 16	21 16	|	
38	**Lichtervelde**	O	7 21	8 21	9 21	10 21	11 21	12 21	13 21	14 21	15 21	16 21	17 21	18 21	|	19 21	|	19 46	20 21	21 21	22 10	
66	*Brugge*	O		*8 44*		*10 44*		*12 44*		*14 44*		*16 44*		*18 44*					*20 44*	*21 44*	*22 44*	
66	*Kortrijk*	O	*7 49*	*8 49*		*10 49*		*12 49*		*14 49*		*16 49*		*18 49*				*20 14*	*20 49*		*22 49*	
66	*Brugge*		*6 58*	*7 58*		*9 58*		*11 58*		*13 58*		*15 58*		*17 58*					*19 58*			
66	*Kortrijk*			*7 53*				*11 53*		*13 53*		*15 53*		*17 53*					*19 53*	*20 53*		
38	**Lichtervelde**		7 23	8 23	9 23	10 23	11 23	12 23	13 23	14 23	15 23	16 23	17 23	18 23	|	19 23	|	|	20 23	21 23	22 12	
55	**Tielt**		7 35	8 35	9 35	10 35	11 35	12 35	13 35	14 35	15 35	16 35	17 35	18 35	|	19 35	|	|	20 35	21 35	|	
62	Aarsele		|	|	|	|	|	|	|	|	|	|	|	|	|	|	|	|	|	|	
70	**Deinze**		7 47	8 47	9 47	10 47	11 47	12 47	13 47	14 47	15 47	16 47	17 47	18 47	|	19 47	|	|	20 47	21 47	|	
78	**De Pinte**		7 54	8 54	9 54	10 54	11 54	12 54	13 54	14 54	15 54	16 54	17 54	18 54	|	19 54	|	|	20 54	21 54	|	
85	**Gent-Sint-Pieters**	O	8 00	9 00	10 00	11 00	12 00	13 00	14 00	15 00	16 00	17 00	18 00	19 00	1 19 16	20 00	2 20 09		21 00	22 00	22 42	
50a	*Brussel-Zuid/Midi*	O	*8 43*	*9 43*	*10 43*	*11 43*	*12 43*	*13 43*	*14 43*	*15 43*	*16 43*	*17 43*	*18 43*	*19 43*		*20 43*	20 46		*21 43*	*22 43*	*23 15*	
50a	*Brussel-Centr.*	O	*8 50*	*9 50*	*10 50*	*11 50*	*12 50*	*13 50*	*14 50*	*15 50*	*16 50*	*17 50*	*18 50*	*19 50*		*20 50*	20 51		*21 50*	*22 53*	*23 21*	
50a	*Bruxelles Noord/Nord*	O	*8 55*	*9 55*	*10 55*	*11 55*	*12 55*	*13 55*	*14 55*	*15 55*	*16 55*	*17 55*	*18 55*	*19 55*		*20 55*	20 55		*21 55*	*22 57*	*23 25*	

1 Zie verder tabel 59.
2 Zie verder tabellen 50, 50a, 25.
3 Rijdt verder naar Charleroi-Zuid als trein T 8981.

1 Voir tableau 59.
2 Voir tableaux 50, 50a, 25.
3 Continue vers Charleroi-Sud comme train T 8981.

75

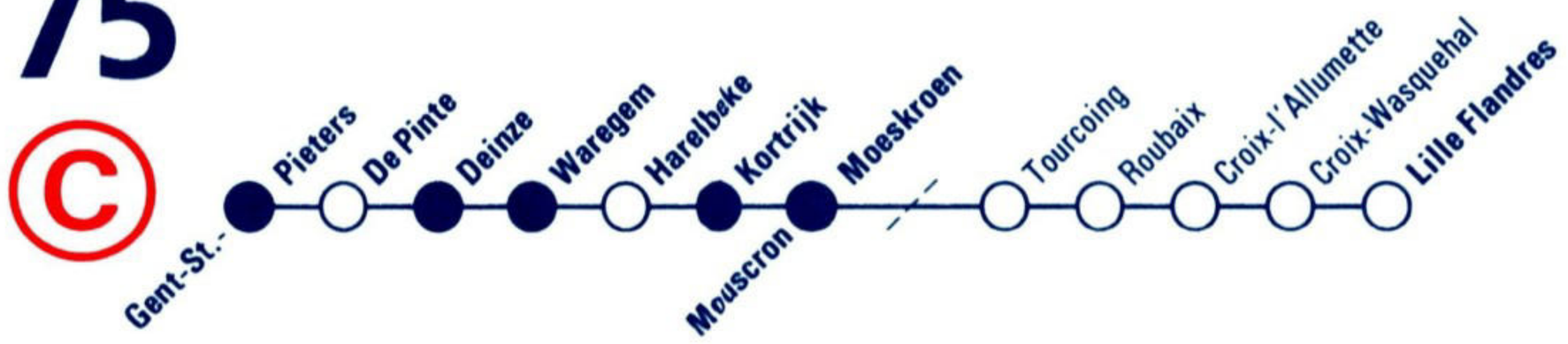

75

tab km			IC C 2305 ⑥	IR f 1752 ⑥	IC C 2305 ✝	IR i 1930	IC C 2306 ✝	IC C 2306 ⑥	IR f 1753	INT 2356	IR i 1931	IC C 2307 ✝	IC C 2307 ⑥	L 5207 3	IR f 1754	IR i 1932	IC C 2308	IR f 1755	IR i 1933	IC C 2309 ✝	IC C 2309 ⑥	L 5209 3
50a	Brussel-Bruxelles Noord/Nord		4 23			5 47	5 47	5 47	6 17		6 47	6 47	6 47	6 47	7 17	7 47	7 47	8 17	8 47	8 51	8 51	8 51
50a	Brussel-Bruxelles Centr.		4 27			5 52	5 52	5 52	6 21		6 52	6 52	6 52	6 52	7 21	7 52	7 52	8 21	8 52	8 55	8 55	8 55
50a	Brussel-Bruxelles Zuid/Midi		4 33			5 59	5 59	5 59	6 27		6 59	7 02	7 02	7 02	7 27	7 59	8 02	8 27	8 59	9 02	9 02	9 02
59	Antwerpen-Centraal						5 58	5 58	5 58			6 58	6 58	6 58	6 58		7 58	7 58		8 58	8 58	8 58
0	Gent-Sint-Pieters		5 39	6 03	6 03	6 42	6 50	6 50	7 04		7 42	7 50	7 50	4 7 52	8 04	8 42	8 50	9 04	9 42	9 50	9 50	4 9 52
7	De Pinte		5 45	6 09	6 09	6 49	|	|	7 10		7 49	|	|	4 7 59	8 10	8 49	|	9 10	9 49	|	|	4 9 59
15	Deinze		5 51	6 15	6 15	2 6 56	|	|	7 16		2 7 56	|	|		8 16	2 8 56	|	9 16	2 9 56	|	|	
27	Waregem		5 59	6 23	6 23		|	|	7 24			|	|		8 24		|	9 24		|	|	
36	Harelbeke		6 05	6 29	6 29		|	|	7 31			|	|		8 31		|	9 31		|	|	
42	Kortrijk	O	6 10	1 6 34	6 34		7 10	7 10	1 7 36			8 11	8 11		1 8 36		9 10	1 9 36		10 10	10 10	
66	Brugge	O							8 44						9 19			10 19				
50a	Oostende	O													9 36			10 36				
42	Kortrijk		6 11		6 36		7 15	7 11		7 39		8 13	8 13				9 11			10 13	10 13	
55	Moeskroen/Mouscron	O	6 20		6 45		7 24	7 20		7 48		8 22	8 22				9 20			10 22	10 22	
221	Tourcoing	O	6 27				7 31	7 26		7 54		|	8 28				9 32			10 29		
221	Roubaix	O	6 32				7 59	7 31		7 59			8 33				9 36					
221	Croix-l'Allumette	O						7 34					8 36									
221	Croix-Wasquehal	O	6 35				8 02	7 36		8 02			8 38				9 40					
221	Lille Flandres	O	6 43				8 10	7 44		8 10		8 43	8 46				9 48					

GAND

B-Excursion 121

La Cité des Comtes

tab km			IR f 1756	IR i 1934	IC C 2310	IR f 1757	IR i 1935	IC C 2311 +	IC C 2311 ⑥	L 5211 [3]	IR f 1758	INT 2361 ⑥	IR i 1936	IC C 2312	IR f 1759	IR i 1937	IC C 2313	L 5213 [3]	IR f 1760	IR i 1938	IC C 2314	IR f 1761
50a	Brussel- Noord/Nord		9 17	9 47	9 53	10 17	10 47	10 53	10 53	10 53	11 17		11 47	11 53	12 17	12 47	12 53	12 53	13 17	13 47	13 53	14 17
50a	Bruxelles Centr.		9 21	9 52	9 57	10 21	10 52	10 57	10 57	10 57	11 21		11 52	11 57	12 21	12 52	12 57	12 57	13 21	13 52	13 57	14 21
50a	Zuid/Midi		9 27	9 59	10 02	10 27	10 59	11 02	11 02	11 02	11 27		11 59	12 02	12 27	12 59	13 02	13 02	13 27	13 59	14 02	14 27
59	Antwerpen-Centraal		8 58		9 58	9 58		10 58	10 58	10 58	10 58			11 58	11 58		12 58	12 58	12 58		13 58	13 58
0	Gent-Sint-Pieters		10 04	10 42	10 50	11 04	11 42	11 50	11 50	11 52	12 04		12 42	12 50	13 04	13 42	13 50	13 52	14 04	14 42	14 50	15 04
7	De Pinte		10 10	10 49	|	11 10	11 49	|	|	[4] 11 59	12 10		12 49	|	13 10	13 49	|	[4] 13 59	14 10	14 49	|	15 10
15	Deinze		10 16	[2] 10 56	|	11 16	[2] 11 56	|	|	|	12 16		[2] 12 56	|	13 16	[2] 13 56	|	|	14 16	[2] 14 56	|	15 16
27	Waregem		10 24		|	11 24		|	|	|	12 24			|	13 24		|	|	14 24		|	15 24
36	Harelbeke		10 31		|	11 31		|	|	|	12 31			|	13 31		|	|	14 31		|	15 31
42	Kortrijk	O	[1] 10 36		11 10	[1] 11 36		12 10	12 10		[1] 12 36			13 10	[1] 13 36		14 10		[1] 14 36		15 10	[1] 15 36
66	Brugge	O	11 19			12 19					13 19				14 19				15 19			16 19
50a	Oostende	O	11 36			12 36					13 36				14 36				15 36			16 36
42	Kortrijk				11 13			12 13	12 13			12 40		13 13			14 13				15 13	
55	Moeskroen/Mouscron	O			11 22			12 22	12 22			12 49		13 22			14 22				15 22	
221	Tourcoing	O			11 29				12 31			|		13 28							15 28	
221	Roubaix	O			11 34				12 35					13 33							15 33	
221	Croix-l'Allumette	O			11 36									13 36							15 36	
221	Croix-Wasquehal	O			11 38				12 39					13 38							15 38	
221	Lille Flandres	O			11 46				12 47			13 10		13 46							15 46	

[1] Zie verder tabel 69.
[2] Zie verder tabel 73.
[3] Enkel tweede klas.
[4] Zie verder tabel 86.

[1] Voir tableau 69.
[2] Voir tableau 73.
[3] Uniquement deuxième classe.
[4] Voir tableau 86.

Samen per trein is zo voordelig !
MULTI PASS
B

75

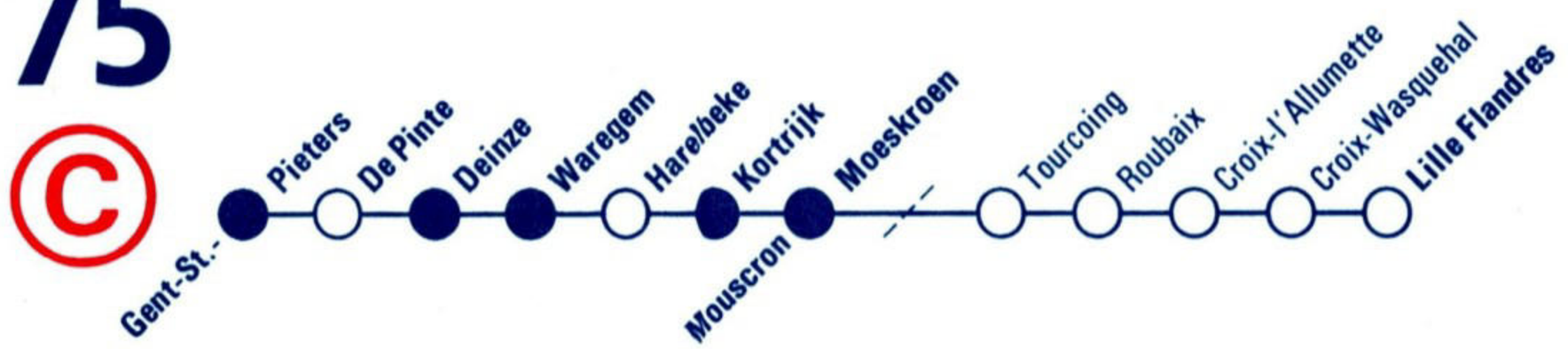

tab km			IR i 1939	IC C 2315	L 5215	IR f 1762	IR i 1940	IC C 2316	IR f 1763	IR i 1941	IC C 2317	L 5217	IR f 1764	IR i 1942	IC C 2318	T 8988	IR f 1765	INT 2368	IR i 1943	IC C 2319 †	IC C 2319 ⑥	T 8981
					2							2				5 ✲						7 ✲
50a	Brussel-Bruxelles	Noord/Nord	14 47	14 53	14 53	15 17	15 47	15 53	16 17	16 47	16 53	16 53	17 17	17 47	17 51		18 17		18 47	18 53	18 53	
50a		Centr.	14 52	14 57	14 57	15 21	15 52	15 57	16 21	16 52	16 57	16 57	17 21	17 52	17 55		18 21		18 52	18 57	18 57	
50a		Zuid/Midi	14 59	15 02	15 02	15 27	15 59	16 02	16 27	16 59	17 02	17 02	17 27	17 59	18 02		18 27		18 59	19 02	19 02	
59	Antwerpen-Centraal			14 58	14 58	14 58		15 58	15 58		16 58	16 58	16 58		17 58		17 58			18 58	18 58	
0	Gent-Sint-Pieters		15 42	15 50	15 52	16 04	16 42	16 50	17 04	17 42	17 50	17 52	18 04	18 42	18 50		19 04		19 42	19 50	19 50	
7	De Pinte		15 49	|	3 15 59	16 10	16 49	|	17 10	17 49	|	3 17 59	18 10	18 49	|		19 10		19 49	|	|	
15	Deinze		1 15 56	|	|	16 16	1 16 56	|	17 16	1 17 56	|	|	18 16	1 18 56	|		19 16		1 19 56	|	|	
27	Waregem		|	|	|	16 24	|	|	17 24	|	|	|	18 24	|	|		19 24		|	|	|	
36	Harelbeke		|	|	|	16 31	|	|	17 31	|	|	|	18 31	|	|		19 31		|	|	|	
42	Kortrijk	O	|	16 10	|	4 16 36	|	17 11	4 17 36	|	18 11	|	4 18 36	|	19 10	|	4 19 36		|	20 10	20 10	
66	Brugge	O				17 19			18 19				19 19				20 19					
50a	Oostende	O				17 36			18 36				19 36				20 36					
42	Kortrijk			16 12				17 12			18 12				19 12	|		19 40		20 12	20 12	20 20
55	Moeskroen/Mouscron	O		16 21				17 21			18 21				19 21	6 19 52		19 49		20 22	20 22	8 20 29
221	Tourcoing	O		16 28				17 27			18 27				19 28			19 56			|	
221	Roubaix	O		16 32				17 32			18 31				19 32			20 00				
221	Croix-l'Allumette	O						17 34														
221	Croix-Wasquehal	O		16 35				17 37			18 34				19 35			20 03				
221	Lille Flandres	O		16 43				17 46			18 42				19 43			20 11			20 42	

GENT

B-Dagtrip 121

Kennismaking met de Arteveldestad

tab km			L 5219	IR f 1766	IR i 1944	IC C 2320	IR f 1767	IC C 2321	IR f 1768	L 5221	IC C 2322	IR f 1769	IC C 2323			
			2							2						
50a	Brussel-Bruxelles Noord/Nord		18 53	19 17	19 47	19 53	20 17	20 53	21 17	21 17	21 53	22 17	22 47			
50a	Brussel-Bruxelles Centr.		18 57	19 21	19 52	19 57	20 21	20 57	21 21	21 21	21 57	22 21	22 52			
50a	Brussel-Bruxelles Zuid/Midi		19 02	19 27	19 59	20 02	20 27	21 02	21 27	21 27	22 02	22 27	23 02			
59	Antwerpen-Centraal		18 58	18 58		19 58	19 58	20 58	20 58	20 58	21 58	21 58	22 58			
0	Gent-Sint-Pieters		19 52	20 04	20 42	20 50	21 04	21 50	22 04	22 06	22 50	23 04	23 52			
7	De Pinte		3 19 59	20 10	20 49	|	21 10	|	22 10	3 22 13	|	23 10	23 58			
15	Deinze			20 16	1 20 56	|	21 16	|	22 16		|	23 16	0 05			
27	Waregem			20 24		|	21 24	|	22 24		|	23 24	0 13			
36	Harelbeke			20 31		|	21 31	|	22 31		|	23 31	0 20			
42	Kortrijk	O		4 20 36		21 10	4 21 36	22 10	4 22 36		23 10	23 36	0 25			
66	Brugge	O		21 19												
50a	Oostende	O		21 36												
42	Kortrijk					21 13		22 13								
55	Moeskroen/Mouscron	O				21 22		22 22								
221	Tourcoing	O				|									
221	Roubaix	O														
221	Croix-l'Allumette	O														
221	Croix-Wasquehal	O														
221	Lille Flandres	O				21 40										

1 Zie verder tabel 73.
2 Enkel tweede klas.
3 Zie verder tabel 86.
4 Zie verder tabel 69.
5 Herkomst Oostende 18 55.
6 Zie verder tabellen 94, 78, 118, 130.
7 Herkomst Blankenberge 19 25 evenals De Panne 19 16 als trein T 8982.
8 Zie verder tabellen 94, 78, 118.

1 Voir tableau 73.
2 Uniquement deuxième classe.
3 Voir tableau 86.
4 Voir tableau 69.
5 Origine Ostende 18 55.
6 Voir tableaux 94, 78, 118, 130.
7 Origine Blankenberge 19 25 ainsi que La Panne 19 16 comme train T 8982.
8 Voir tableaux 94, 78, 118.

Vlot langsheen de files !
DE TREINKAART

75

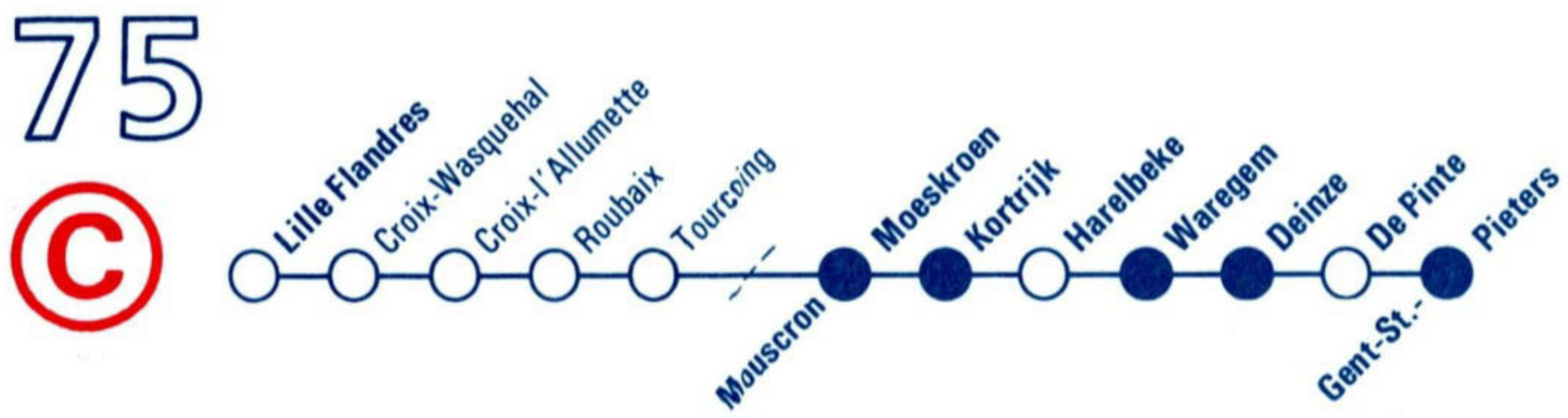

tab km			IC C 2330	IR f 1779	IC C 2331	IR f 1780	L 5232	IC C 2332	IC C 2332	IR i 1905	IR f 1781	IC C 2333	IC C 2333	IR i 1906	T 8951	INT 2383	IR f 1782	L 5234	IC C 2334	IC C 2334	IR i 1907	IR f 1783
								+	⑥			+	⑥						+	⑥		
							3								4 ✲			3				
221	*Lille Flandres*								6 55				8 00			8 25			8 56	8 56		
221	*Croix-Wasquehal*								7 03				8 07			8 33				9 04		
221	*Croix-l'Allumette*															8 35						
221	*Roubaix*								7 06				8 10			8 38				9 07		
221	Tourcoing								7 11			8 11	8 15			8 43			|	9 12		
0	Moeskroen/Mouscron				6 19			7 19	7 19			8 19	8 21		8 45	8 52			9 19	9 19		
13	Kortrijk	O			6 29			7 29	7 29			8 29	8 30		5 8 54	5 9 02			9 29	9 29		
50a	*Oostende*																					*9 04*
66	*Brugge*										*6 58*						*8 23*					*9 23*
13	Kortrijk		5 06	6 06	6 31	7 06		7 31	7 31		8 06	8 31	8 31				9 06		9 31	9 31		10 06
19	Harelbeke		5 12	6 11	|	7 11		|	|		8 11	|	|			9 11		|	|		10 11
28	Waregem		5 19	6 18	|	7 18		|	|		8 18	|	|			9 18		|	|		10 18
40	Deinze		5 27	6 26	|	7 26		|	|	7 47	8 26	|	|	8 47		9 26		|	|	9 47	10 26
48	De Pinte		5 33	6 32	|	7 32	7 43	|	|	7 54	8 32	|	|	8 54		9 32	9 43	|	|	9 54	10 32
55	Gent-Sint-Pieters	O	1 5 39	2 6 38	1 6 52	2 7 38	7 50	1 7 52	1 7 52	8 00	2 8 38	1 8 52	1 8 52	9 00			2 9 38	9 50	1 9 52	1 9 52	10 00	2 10 38
59	*Antwerpen-Centraal*	O	6 44	*7 45*	7 45	*8 44*	*8 44*	8 44	8 44		*9 44*	9 44	9 44				*10 44*	*10 44*	10 44	10 44		*11 44*
50a	Brussel-Bruxelles *Zuid/Midi*	O	*6 15*	*7 15*	*7 40*	*8 15*	*8 40*	*8 40*	*8 40*	*8 43*	*9 15*	*9 40*	*9 40*	*9 43*			*10 15*	*10 40*	*10 40*	*10 40*	*10 43*	*11 15*
50a	Brussel-Bruxelles *Centr.*	O	*6 21*	*7 21*	*7 50*	*8 21*	*8 50*	*8 50*	*8 50*	*8 50*	*9 21*	*9 50*	*9 50*	*9 50*			*10 21*	*10 50*	*10 50*	*10 50*	*10 50*	*11 21*
50a	Brussel-Bruxelles *Noord/Nord*	O	*6 25*	*7 25*	*7 55*	*8 25*	*8 55*	*8 55*	*8 55*	*8 55*	*9 25*	*9 55*	*9 55*	*9 55*			*10 25*	*10 55*	*10 55*	*10 55*	*10 55*	*11 25*

GOLDEN RAILPASS Op reislust staat geen leeftijd !

tab km			T 8956	IC C 2335	IR i 1908	IR f 1784	L 5236	IC C 2336	IC C 2336	IR i 1909	IR f 1785	IC C 2337	IR i 1910	IR f 1786	L 5238	IC C 2338	IC C 2338	IR i 1911	INT 2388	IR f 1787	IC C 2339	IR i 1912
			6 ✲ 7				3	+	⑥						3	+	⑥		⑥			
221	*Lille Flandres*			9 58								11 55					13 05		13 25		13 57	
221	*Croix-Wasquehal*											12 03							13 33		14 05	
221	*Croix-l'Allumette*											12 05									14 07	
221	*Roubaix*											12 08							13 36		14 10	
221	**Tourcoing**			|				11 11				12 12					|		13 41		14 14	
0	**Moeskroen/Mouscron**		9 43	10 20				11 19	11 19			12 19				13 19	13 21		13 48		14 20	
13	**Kortrijk**	O	5 |	10 29				11 29	11 29			12 29				13 29	13 29		5 13 58		14 29	
50a	*Oostende*					*10 04*					*11 04*			*12 04*						*13 04*		
66	*Brugge*					*10 23*					*11 23*			*12 23*						*13 23*		
13	**Kortrijk**			10 31		11 06		11 31	11 31		12 06	12 31		13 06		13 31	13 31			14 06	14 31	
19	**Harelbeke**			|		11 11		|	|		12 11	|		13 11		|	|		14 11	|	
28	**Waregem**			|		11 18		|	|		12 18	|		13 18		|	|		14 18	|	
40	**Deinze**			|	10 47	11 26		|	|	11 47	12 26	|	12 47	13 26		|	|	13 47		14 26	|	14 47
48	**De Pinte**			|	10 54	11 32	11 43	|	|	11 54	12 32	|	12 54	13 32	13 43	|	|	13 54		14 32	|	14 54
55	**Gent-Sint-Pieters**	O		1 10 52	11 00	2 11 38	11 50	1 11 52	1 11 52	12 00	2 12 38	1 12 52	13 00	2 13 38	13 50	1 13 52	1 13 52	14 00		2 14 38	1 14 52	15 00
59	*Antwerpen-Centraal*	O		11 44		*12 44*	*12 44*	12 44	12 44		*13 44*	13 44		*14 44*	*14 44*	14 44	14 44			*15 44*	15 44	
50a	*Brussel-Zuid/Midi*	O		*11 40*	*11 43*	*12 15*	*12 40*	*12 40*	*12 40*	*12 43*	*13 15*	*13 40*	*13 43*	*14 15*	*14 40*	*14 40*	*14 40*	*14 43*		*15 15*	*15 40*	*15 43*
50a	*Bruxelles Centr.*	O		*11 50*	*11 50*	*12 21*	*12 50*	*12 50*	*12 50*	*12 50*	*13 21*	*13 50*	*13 50*	*14 21*	*14 52*	*14 52*	*14 52*	*14 52*		*15 21*	*15 50*	*15 50*
50a	*Bruxelles Noord/Nord*	O		*11 55*	*11 55*	*12 25*	*12 55*	*12 55*	*12 55*	*12 55*	*13 25*	*13 55*	*13 55*	*14 25*	*14 56*	*14 56*	*14 56*	*14 56*		*15 25*	*15 55*	*15 55*

1 Zie verder tabel 59.
2 Zie verder tabellen 53, 15.
3 Enkel tweede klas.
4 Bestemming Blankenberge 9 50 evenals De-Panne 9 49 als trein T 8952 (Kortrijk V. 9 00).
5 Zie verder tabellen 66, 50a.
6 Aansluiting te Lichtervelde naar De Panne met trein IR 1933.
7 Bestemming Oostende 10 48.

1 Voir tableau 59.
2 Voir tableaux 53, 15.
3 Uniquement deuxième classe.
4 Destination Blankenberge 9 50 ainsi que La-Panne 9 49 comme train T 8952 (Courtrai D. 9 00)
5 Voir tableaux 66, 50a.
6 Correspondance à Lichtervelde vers La Panne avec train IR 1933.
7 Destination Ostende 10 48.

OOSTENDE

Tentoonstelling „Van Ensor tot Delvaux"

B-Dagtrip 174*

NIEUW !

75

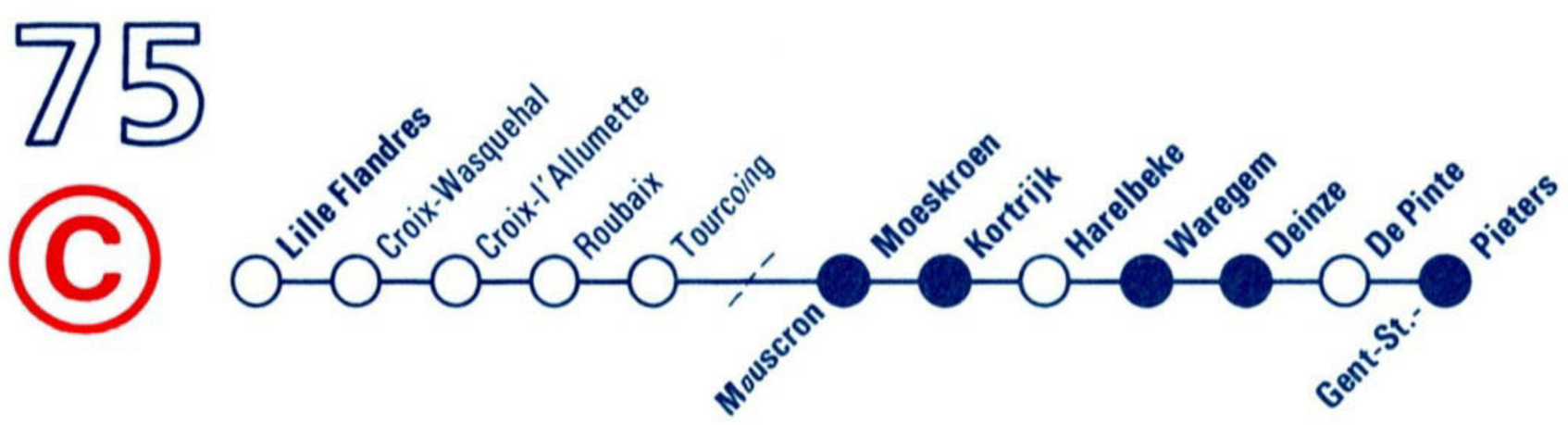

75

tab km			IR f 1788	L 5240	IC C 2340	IR i 1913	IR f 1789	IC C 2341	IR i 1914	IR f 1790	L 5242	IC C 2342	IR i 1915	IR f 1791	IC C 2343	IR i 1916	IR f 1792	L 5244	IC C 2344	IR i 1917	P 4320 †	IR f 1793
				2							2							2			4	
221	*Lille Flandres*							15 54				16 53			17 55				18 52			
221	*Croix-Wasquehal*							16 02				17 01			18 03				19 00			
221	*Croix-l'Allumette*							16 04				17 04			18 05							
221	*Roubaix*							16 07				17 07			18 08				19 03			
221	Tourcoing							16 12				17 12			18 12				19 08			
0	Moeskroen/Mouscron				15 19			16 19				17 19			18 19				19 19			
13	Kortrijk	O			15 29			16 29				17 29			18 29				19 29			
50a	*Oostende*		*14 04*				*15 04*			*16 04*				*17 04*			*18 04*				*18 40*	*19 04*
66	*Brugge*		*14 23*				*15 23*			*16 23*				*17 23*			*18 23*				*18 54*	*19 23*
13	Kortrijk		15 06		15 31		16 06	16 31		17 06		17 31		18 06	18 31		19 06		19 31		19 43	20 06
19	Harelbeke		15 11				16 11			17 11				18 11			19 11				19 49	20 11
28	Waregem		15 18				16 18			17 18				18 18			19 18				19 56	20 18
40	Deinze		15 26			15 47	16 26		16 47	17 26			17 47	18 26		18 47	19 26			19 47	20 04	20 26
48	De Pinte		15 32	15 43		15 54	16 32		16 54	17 32	17 43		17 54	18 32		18 54	19 32	19 43		19 54	20 11	20 32
55	Gent-Sint-Pieters	O	1 15 38	15 50	3 15 52	16 00	1 16 38	3 16 52	17 00	1 17 38	17 50	3 17 52	18 00	1 18 38	3 18 52	19 00	1 19 37	19 50	3 19 52	20 00	5 20 17	1 20 37
59	*Antwerpen-Centraal*	O	*16 44*	*16 44*	16 44		*17 44*	17 44		*18 44*	*18 44*	18 44		*19 44*	19 44		*20 44*	*20 44*	20 44		*21 15*	*21 44*
50a	*Brussel-Zuid/Midi*	O	*16 15*	*16 40*	*16 40*	*16 43*	*17 15*	*17 40*	*17 43*	*18 15*	*18 40*	*18 40*	*18 43*	*19 15*	*19 40*	*19 43*	*20 15*	*20 40*	*20 40*	*20 43*	20 49	*21 15*
50a	*Brussel-Centr.*	O	*16 21*	*16 50*	*16 50*	*16 50*	*17 21*	*17 50*	*17 50*	*18 21*	*18 50*	*18 50*	*18 50*	*19 21*	*19 50*	*19 50*	*20 21*	*20 50*	*20 50*	*20 50*	20 54	*21 21*
50a	*Bruxelles Noord/Nord*	O	*16 25*	*16 55*	*16 55*	*16 55*	*17 25*	*17 55*	*17 55*	*18 25*	*18 55*	*18 55*	*18 55*	*19 25*	*19 55*	*19 55*	*20 25*	*20 55*	*20 55*	*20 55*	20 58	*21 25*

GENT

B-Dagtrip 118

Een dag in Gent en op de Leie (met maaltijd)

tab km			IC C 2345	IR i 1918	INT 2395	IR f 1794	L 5246	IC C 2346 †	IC C 2346 ⑥	IR i 1919	IR f 1795	IC C 2347				
							2									
221	*Lille Flandres*		19 55		20 28				21 03			22 01				
221	*Croix-Wasquehal*		20 03		20 36											
221	*Croix-l'Allumette*		20 05													
221	*Roubaix*		20 08		20 39											
221	**Tourcoing**		20 12		20 44				|			|				
0	**Moeskroen/Mouscron**		20 20		20 53			21 20	21 20			22 19				
13	**Kortrijk**	O	20 29		6 21 02			21 29	21 29			22 29				
50a	*Oostende*					*20 04*										
66	*Brugge*					*20 23*										
13	**Kortrijk**		20 31			21 06		21 31	21 31		22 06	22 31				
19	**Harelbeke**		|			21 11		|	|		22 11	|				
28	**Waregem**		|			21 18		|	|		22 18	|			
40	**Deinze**		|	20 47		21 26		|	|	21 47	22 26	|			
48	**De Pinte**		|	20 54		21 32	21 43	|	|	21 54	22 32	|			
55	**Gent-Sint-Pieters**	O	3 20 52	21 00		1 21 38	21 50	3 21 52	3 21 52	22 00	7 22 38	3 22 52				
59	*Antwerpen-Centraal*	O	21 44			*22 44*	*22 44*	22 44	22 44		*23 44*	23 44				
50a	*Brussel-Bruxelles Zuid/Midi*	O	*21 40*	*21 43*		*22 15*	*22 40*	*22 40*	*22 40*	*22 43*	*23 15*	*23 45*				
50a	*Brussel-Bruxelles Centr.*	O	*21 50*	*21 50*		*22 21*	*22 53*	*22 53*	*22 53*	*22 53*	*23 21*	†*23 50*				
50a	*Brussel-Bruxelles Noord/Nord*	O	*21 55*	*21 55*		*22 25*	*22 57*	*22 57*	*22 57*	*22 57*	*23 25*	*23 55*				

1 Zie verder tabellen 53, 15.
2 Enkel tweede klas.
3 Zie verder tabel 59.
4 Rijdt vanaf 22 sept 96.
Rijdt niet op 1 en 10 nov, 22, 25 en 29 dec 96, 30 en 31 maart, 6 april, 1, 8 en 18 mei 97.
5 Zie verder tabellen 50a, 36, 139.
6 Zie verder tabellen 66, 50a.
7 Zie verder tabel 53.

1 Voir tableaux 53, 15.
2 Uniquement deuxième classe.
3 Voir tableau 59.
4 Circule à partir du 22 sept 96.
Ne circule pas les 1 et 10 nov, 22, 25 et 29 déc 96, 30 et 31 mars, 6 avril, 1, 8 et 18 mai 97.
5 Voir tableaux 50a, 36, 139.
6 Voir tableaux 66, 50a.
7 Voir tableau 53.

Pour se jouer des embouteillages !
LA CARTE TRAIN
B

78



78

tab km			L 5702 Ⓑ	IC I 804 Ⓑ	IC J 854	L 5708 ✝	IC I 805	IC J 855	T 8951 3✲	IC I 806	IC J 856	T 8956 5✲6	IC I 807	IC J 857	IC I 808	IC J 858	IC I 809	IC J 859	IC I 810	IC J 860	IC I 811	IC J 861
125	*Liège-Guillemins*										6 49	Ⓑ 6 50		7 49		8 49		9 48		10 49		11 49
130	*Namur*							6 34	*6 34*		7 34	*7 34*		8 34		9 34		10 32		11 34		12 34
118	*Charleroi-Sud*				6 10	*6 10*		7 10	7 27		8 10	8 29		9 10		10 10		11 10		12 10		13 10
118	*La Louvière-Sud*				6 29	*6 29*		7 29	7 43		8 29	8 45		9 29		10 29		11 29		12 29		13 29
96	*Bruxelles-Brussel* *Nord/Noord*			5 40	Ⓑ *5 40*		6 40	*6 40*		7 40	*7 40*		8 40	*8 40*	9 40	*9 40*	10 40	*10 40*	11 40	*11 40*	12 40	*12 40*
96	*Centr.*			5 44	Ⓑ *5 44*		6 44	*6 44*		7 44	*7 44*		8 44	*8 44*	9 44	*9 44*	10 44	*10 44*	11 44	*11 44*	12 44	*12 44*
96	*Midi/Zuid*			5 49	Ⓑ *5 49*		6 49	*6 49*		7 49	*8 00*	*8 00*	8 49	*8 49*	9 49	*9 49*	10 49	*10 49*	11 49	*11 49*	12 49	*12 49*
0	**Mons**		5 48	6 34	6 44	7 01	7 34	7 48	8 00	8 34	8 44	9 00	9 34	9 44	10 34	10 44	11 34	11 44	12 34	12 44	13 34	13 44
5	Jemappes		|	6 39	6 49	|	7 39	7 53	|	8 39	8 49	|	9 39	9 49	10 39	10 49	11 39	11 49	12 39	12 49	13 39	13 49
7	Quaregnon		|	6 42	6 52	|	7 42	7 56	|	8 42	8 52	|	9 42	9 52	10 42	10 52	11 42	11 52	12 42	12 52	13 42	13 52
9	**Saint-Ghislain**	O	5 56	2 6 45	6 55	7 09	2 7 45	7 59	8 08	2 8 45	8 55	9 08	2 9 45	9 55	2 10 45	10 55	2 11 45	11 55	2 12 45	12 55	2 13 45	13 55
97	*Quiévrain*	O		7 13	*7 13*		8 17	*8 17*		9 13	*9 13*		10 13	*10 13*	11 13	*11 13*	12 13	*12 13*	13 13	*13 13*	14 13	*14 13*
9	**Saint-Ghislain**		5 57		6 57	7 10		8 00	8 09		8 57	9 09		9 57		10 57		11 57		12 57		13 57
17	Ville-Pommerœul		|		|	|		|	|	|	|	|		|		|		|		|		|
20	Harchies		|		|	|		|	|	|	|	|		|		|		|		|		|
23	Blaton		|		7 06	|		8 09	|	|	9 06	|	|	10 06		11 06		12 06		13 06		14 06
29	Péruwelz		|		7 11	|		8 14	|	|	9 11	|	|	10 11		11 11		12 11		13 11		14 11
34	Callenelle		|		|	|		|	|	|	|	|		|		|		|		|		|
37	Maubray		|		|	|		|	|	|	|	|		|		|		|		|		|
41	Antoing		|		7 19	|		8 22	|	|	9 19	|	|	10 19		11 19		12 19		13 19		14 19
48	**Tournai**	O	1 6 17		1 7 24	1 7 30		1 8 27	4 8 30		1 9 24	4 9 29		1 10 24		1 11 24		1 12 24		1 13 24		1 14 24
94	*Moeskroen/Mouscron*	O	*6 40*		7 40			8 41	8 44		9 39	9 42		10 40		11 41		12 39		13 42		14 40
94	*Lille Flandres*	O	6 48		✝ *7 50*	7 50		*9 09*	*9 09*		*10 06*	*10 06*				Ⓑ *11 50*		*12 53*				
94	*Ath*	O	*6 47*		*7 47*						*9 47*			*10 47*		*11 47*		*12 47*		*13 47*		*14 47*
94	*Bruxelles-Brussel* *Midi/Zuid*	O	*7 28*		*8 28*						*10 28*			*11 28*		*12 28*		*13 28*		*14 28*		*15 28*
94	*Centr.*	O	*7 34*		*8 34*						*10 34*			*11 34*		*12 34*		*13 34*		*14 34*		*15 34*
94	*Nord/Noord*	O	*7 38*		*8 38*						*10 38*			*11 38*		*12 38*		*13 38*		*14 38*		*15 38*

JEMEPPE-SUR-SAMBRE - CHARLEROI-S - LA LOUVIERE-S. - MONS - TOURNAI-MOUSCRON → OSTENDE

Le week-end en période touristique

tab km			IC I 812	IC J 862	IC I 813	IC J 863	IC I 814	IC J 864	IC I 815	IC J 865	IC I 816	IC J 866	IC I 817	IC J 867	IC I 818	IC J 868	L 5756 ⑥	IC I 819	IC J 869	IC I 820	IC J 870	IC I 821
125	*Liège-Guillemins*			12 49		13 49		14 49		15 49		16 49		17 49		18 50	*18 50*		19 49		20 49	
130	*Namur*			13 34		14 34		15 34		16 34		17 34		18 34		19 34	*19 34*		20 34		21 34	
118	*Charleroi-Sud*			14 10		15 10		16 10		17 10		18 10		19 10		20 10	*20 10*		21 10		22 10	
118	*La Louvière-Sud*			14 29		15 29		16 29		17 29		18 29		19 29		20 29	*20 29*		21 29		22 29	
96	*Bruxelles-Brussel* Nord/Noord		13 40	*13 40*	14 40	*14 40*	15 40	*15 40*	16 40	*16 40*	17 40	*17 40*	18 40	*18 40*	19 40	*19 40*		20 40	*20 40*	21 40	*21 40*	22 48
96	*Bruxelles-Brussel* Centr.		13 44	*13 44*	14 44	*14 44*	15 44	*15 44*	16 44	*16 44*	17 44	*17 44*	18 44	*18 44*	19 44	*19 44*		20 44	*20 44*	21 44	*21 44*	22 52
96	*Bruxelles-Brussel* Midi/Zuid		13 49	*13 49*	14 49	*14 49*	15 49	*15 49*	16 49	*16 49*	17 49	*17 49*	18 49	*19 00*	19 49	*19 49*		20 49	*20 49*	21 49	*21 49*	23 00
0	**Mons**		14 34	14 44	15 34	15 44	16 34	16 44	17 34	17 45	18 34	18 44	19 34	19 45	20 34	20 44	20 58	21 34	21 44	22 34	22 44	23 48
5	Jemappes		14 39	14 49	15 39	15 49	16 39	16 49	17 39	17 50	18 39	18 49	19 39	19 50	20 39	20 49	|	21 39	21 49	22 39	22 49	23 53
7	Quaregnon		14 42	14 52	15 42	15 52	16 42	16 52	17 42	17 53	18 42	18 52	19 42	19 53	20 42	20 52	|	21 42	21 52	22 42	22 52	23 56
9	**Saint-Ghislain**	O	2 14 45	14 55	2 15 45	15 55	2 16 45	16 55	2 17 45	17 56	2 18 45	18 55	2 19 45	19 56	2 20 45	20 55	21 06	2 21 45	21 55	22 45	22 55	23 59
97	*Quiévrain*	O	15 13	*15 13*	16 13	*16 13*	17 13	*17 13*	18 15	*18 15*	19 13	*19 13*	20 13		21 13	*21 13*		22 13	*22 13*			
9	**Saint-Ghislain**			14 57		15 57		16 57		17 58		18 57		19 57		20 57	21 07		21 57		22 57	
17	Ville-Pommerœul			|		|		|	|		|		|		|	|		|		|	
20	Harchies			|		|		|	|		|		|		|	|		|		|	
23	Blaton			15 06		16 06		17 06		18 07		19 06		20 06		21 06			22 06		23 06	
29	Péruwelz			15 11		16 11		17 11		18 12		19 11		20 11		21 11			22 11		23 11	
34	Callenelle			|		|		|	|		|		|		|		|		|	
37	Maubray			|		|		|	|		|		|		|	|		|	
41	Antoing			15 19		16 19		17 19		18 20		19 19		20 19		21 19			22 19		23 19	
48	**Tournai**	O		1 15 24		1 16 24		1 17 24		1 18 25		1 19 24		1 20 24		1 21 24	1 21 27		1 22 24		23 24	
94	*Moeskroen/Mouscron*	O		15 39		16 39		17 40		18 40		19 39		20 40		21 39			22 40			
94	*Lille Flandres*	O		+15 47		16 54		⑥17 52								21 47	21 47					
94	*Ath*	O		15 47		16 47		17 47		18 47		19 47		20 47		21 47			22 47			
94	*Bruxelles-Brussel* Midi/Zuid	O		16 28		17 28		18 28		19 28		20 28		21 28		22 27			23 28			
94	*Bruxelles-Brussel* Centr.	O		16 34		17 34		18 34		19 34		20 34		21 34		22 34			23 34			
94	*Bruxelles-Brussel* Nord/Noord	O		16 38		17 38		18 38		19 38		20 38		21 38		22 38			23 38			

1 Zie verder tabel 94.
2 Zie verder tabel 97.
3 Bestemming Blankenberge 9 50 evenals De-Panne 9 49 als trein T 8952 (Kortrijk V. 9 00).
4 Zie verder tabellen 94, 75, 66, 50a.
5 Aansluiting te Lichtervelde naar De Panne met trein IR 1933.
6 Bestemming Oostende 10 48.

1 Voir tableau 94.
2 Voir tableau 97.
3 Destination Blankenberge 9 50 ainsi que La-Panne 9 49 comme train T 8952 (Courtrai D. 9 00)
4 Voir tableaux 94, 75, 66, 50a.
5 Correspondance à Lichtervelde vers La Panne avec train IR 1933.
6 Destination Ostende 10 48.

78



78

tab km			IC I 828 ⑥	IC I 829	IC J 880	IC I 830	IC J 881	IC I 831	IC J 882	IC I 832	IC J 883	IC I 833	IC J 884	IC I 834	IC J 885	IC I 835	IC J 886	IC I 836	IC J 887	IC I 837	IC J 888	IC I 838
94	*Bruxelles-Brussel*	*Nord/Noord*					*5 57*		*7 05*		*8 05*		*9 05*		*10 05*		*11 01*		*12 05*		*13 05*	
94		*Centr.*					*6 01*		*7 09*		*8 09*		*9 09*		*10 09*		*11 05*		*12 09*		*13 09*	
94		*Midi/Zuid*					*6 07*		*7 14*		*8 14*		*9 14*		*10 14*		*11 10*		*12 14*		*13 14*	
94	*Ath*						*6 48*		*7 55*		*8 55*		*9 55*		*10 55*		*11 51*		*12 55*		*13 55*	
94	*Lille Flandres*						⑥ *6 28*		⑥ *7 42*						*10 39*							
94	*Moeskroen/Mouscron*				6 02		7 02		8 02		9 02		10 00		11 02		12 02		13 02		14 02	
0	**Tournai**				6 18		7 18		8 18		9 18		10 18		11 18		12 18		13 18		14 18	
7	Antoing				6 24		7 24		8 24		9 24		10 24		11 24		12 24		13 24		14 24	
11	Maubray				|		|		|		|		|		|		|		|	
14	Callenelle				|		|		|		|		|		|		|		|	
19	Péruwelz				6 32		7 32		8 32		9 32		10 32		11 32		12 32		13 32		14 32	
25	Blaton				6 37		7 37		8 37		9 37		10 37		11 37		12 37		13 37		14 37	
28	Harchies				|		|		|		|		|		|		|		|	
31	Ville-Pommerœul				|		|		|		|		|		|		|		|	
39	**Saint-Ghislain**	O			6 45		7 45		8 45		9 45		10 45		11 45		12 45		13 45		14 45	
97	*Quiévrain*							7 29	*8 29*	8 29	*9 29*	9 29	*10 29*	10 29	*11 29*	11 29	*12 29*	12 29	*13 29*	13 29	*14 29*	14 29
39	**Saint-Ghislain**		4 53	5 57	6 47	6 57	7 46	7 57	8 47	8 57	9 47	9 57	10 47	10 57	11 47	11 57	12 47	12 57	13 47	13 58	14 47	14 57
41	Quaregnon		4 56	6 00	6 50	7 00	7 49	8 00	8 50	9 00	9 50	10 00	10 50	11 00	11 50	12 00	12 50	13 00	13 50	14 01	14 50	15 00
43	Jemappes		4 59	6 03	6 53	7 03	7 52	8 03	8 53	9 03	9 53	10 03	10 53	11 03	11 53	12 03	12 53	13 03	13 53	14 04	14 53	15 03
48	**Mons**	O	1 5 04	2 6 08	3 6 58	2 7 08	3 7 57	2 8 08	3 8 58	2 9 08	3 9 58	2 10 08	3 10 58	2 11 08	3 11 58	2 12 08	3 12 58	2 13 08	3 13 58	2 14 09	3 14 58	2 15 08
96	*Bruxelles-Brussel*	*Midi/Zuid* O	5 53	6 53	*7 53*	7 53	*8 53*	8 53	*9 53*	9 53	*10 53*	10 53	*11 42*	11 53	*12 53*	12 53	*13 53*	13 53	*14 53*	14 53	*15 53*	15 53
96		*Centr.* O	5 58	6 58	*7 58*	7 58	*8 58*	8 58	*9 58*	9 58	*10 58*	10 58	*11 58*	11 58	*12 58*	12 58	*13 58*	13 58	*14 58*	14 58	*16 01*	16 01
96		*Nord/Noord* O	6 02	7 02	*8 02*	8 02	*9 02*	9 02	*10 02*	10 02	*11 02*	11 02	*12 02*	12 02	*13 02*	13 02	*14 02*	14 02	*15 02*	15 02	*16 05*	16 05
118	*La Louvière-Sud*	O			7 13		8 13		9 13		10 13		11 13		12 13		13 13		14 13		15 13	
118	*Charleroi-Sud*	O			7 32		8 32		9 32		10 32		11 32		12 32		13 32		14 32		15 32	
130	*Namur*	O			8 08		9 08		10 08		11 08		12 08		13 08		14 08		15 08		16 08	
125	*Liège-Guillemins*	O			8 53		9 53		10 53		11 53		12 53		13 53		14 53		15 53		16 53	

CHARLEROI-SUD - LA LOUVIERE-SUD - MONS-TOURNAI-MOUSCRON-KORTRIJK → BLANKENBERGE/LA PANNE

Le WEEK-END en période touristique

NOUVEAU !

tab km		IC J 889	IC I 839	IC J 890	IC I 840	IC J 891	IC I 841	IC J 892	IC I 842	IC J 893	IC I 843	T 8988	L 5763	IC J 894	IC I 844	T 8981	IC J 895	IC I 845	L 5769	IC J 896
												4 ☼	⑥			6 ☼				
94	Bruxelles-Nord/Noord	*14 01*		*15 05*		*16 05*		*17 01*		*18 01*				*19 05*			*20 01*		*21 01*	*21 01*
94	Bruxelles-Centr.	*14 05*		*15 09*		*16 09*		*17 05*		*18 05*				*19 09*			*20 05*		*21 05*	*21 05*
94	Brussel-Midi/Zuid	*14 10*		*15 14*		*16 14*		*17 10*		*18 10*				*19 14*			*20 10*		*21 10*	*21 10*
94	*Ath*	*14 51*		*15 55*		*16 55*		*17 51*		*18 51*				*19 55*			*20 51*		*21 51*	*21 51*
94	*Lille Flandres*					⑥*16 39*				+*18 38*			19 45	⑥*19 45*			+*20 41*		21 56	*21 56*
94	*Moeskroen/Mouscron*	15 02		16 02		17 02		18 02		19 00		19 53		20 02		20 30	21 02			22 03
0	**Tournai**	15 18		16 18		17 18		18 18		19 15		20 07	20 10	20 18		20 45	21 18		22 15	22 18
7	Antoing	15 24		16 24		17 24		18 24		19 21		|	|	20 24		|	21 24		|	22 24
11	Maubray	|		|		|		|		|		|		|		|		|		|		|
14	Callenelle	|		|		|		|		|		|		|		|		|		|		|
19	Péruwelz	15 32		16 32		17 32		18 32		19 29		|	|	20 32		|	21 32		|	22 32
25	Blaton	15 37		16 37		17 37		18 37		19 34		|	|	20 37		|	21 37		|	22 37
28	Harchies	|		|		|		|		|		|		|		|		|		|		|
31	Ville-Pommerœul	|		|		|		|		|		|		|		|		|		|		|
39	**Saint-Ghislain** O	15 45		16 45		17 45		18 45		19 42		20 27	20 30	20 45		21 05	21 45		22 35	22 45
97	*Quiévrain*	*15 29*	15 29	*16 29*	16 29	*17 29*	17 29	*18 29*	18 29	*19 26*	19 26			*20 29*	20 29	*20 29*	*21 29*	21 29		*22 29*
39	**Saint-Ghislain**	15 47	15 57	16 47	16 58	17 47	17 57	18 47	18 57	19 44	19 57	20 28	20 31	20 47	20 57	21 06	21 47	21 56	22 36	22 47
41	Quaregnon	15 50	16 00	16 50	17 01	17 50	18 00	18 50	19 00	19 47	20 00	|	|	20 50	21 00	|	21 50	21 59	|	22 50
43	Jemappes	15 53	16 03	16 53	17 04	17 53	18 03	18 53	19 03	19 50	20 03	|	|	20 53	21 03	|	21 53	22 02	|	22 53
48	**Mons** O	3 15 58	2 16 08	3 16 58	2 17 09	3 17 58	2 18 08	3 18 58	2 19 08	3 19 55	2 20 08	5 20 36	20 39	3 20 58	2 21 08	7 21 14	5 21 58	1 22 07	22 44	22 58
96	Bruxelles-Midi/Zuid O	*16 53*	16 53	*17 53*	17 53	*18 53*	18 53	*19 53*	19 53	*20 53*	20 53		*21 42*	*21 42*	21 53		*22 53*	22 53		
96	Brussel-Centr. O	*17 01*	17 01	*17 58*	17 58	*18 58*	18 58	*19 58*	19 58	*20 58*	20 58			*21 58*	21 58		*22 58*	22 58		
96	Nord/Noord O	*17 05*	17 05	*18 02*	18 02	*19 02*	19 02	*20 02*	20 02	*21 02*	21 02			*22 02*	22 02		*23 02*	23 02		
118	*La Louvière-Sud* O	16 13		17 13		18 13		19 13		20 13		20 51	*21 13*	21 13		21 27	22 13			
118	*Charleroi-Sud* O	16 32		17 32		18 32		19 32		20 32		21 07	*21 32*	21 32		21 44	22 32			
130	*Namur* O	17 08		18 08		19 08		20 08		21 08		*22 13*	*22 13*	22 13			23 08			
125	*Liège-Guillemins* O	17 53		18 53		19 53		20 53		21 53		*22 57*	*22 57*	22 57						

1 Zie verder tabel 96.
2 Zie verder tabellen 96, 25.
3 Zie verder tabellen 118, 130, 125, 34.
4 Herkomst Oostende 18 55.
5 Zie verder tabellen 118, 130.
6 Herkomst Blankenberge 19 25 evenals De Panne 19 16 als trein T 8982.
7 Zie verder tabel 118.

1 Voir tableau 96.
2 Voir tableaux 96, 25.
3 Voir tableaux 118, 130, 125, 34.
4 Origine Ostende 18 55.
5 Voir tableaux 118, 130.
6 Origine Blankenberge 19 25 ainsi que La Panne 19 16 comme train T 8982.
7 Voir tableau 118.

QUEVY → BLANKENBERGE...

Train tourisique... RAPIDE – CONFORTABLE et ... SANS SOUCIS !
Les samedis et dimanches, en période touristique

86



tab km			L 5207	L 5209	L 5211	L 5213	L 5215	L 5217	L 5219	L 5221
			1	1	1	1	1	1	1	1
50a	Brussel-Bruxelles	Noord/Nord	6 47	8 51	10 53	12 53	14 53	16 53	18 53	21 17
50a		Centr.	6 52	8 55	10 57	12 57	14 57	16 57	18 57	21 21
50a		Zuid/Midi	7 02	9 02	11 02	13 02	15 02	17 02	19 02	21 27
59	Antwerpen-Centraal		6 58	8 58	10 58	12 58	14 58	16 58	18 58	20 58
59	Antwerpen-Berchem		7 02	9 02	11 02	13 02	15 02	17 02	19 02	21 02
50a	Knokke		7 01	9 01	11 01	13 01	15 01	17 01	19 01	21 01
50a	Blankenberge		7 05	9 05	11 05	13 05	15 05	17 05	19 05	21 05
50a	Brugge		7 25	9 25	11 25	13 25	15 25	17 25	19 25	21 25
0	**Gent-Sint-Pieters**		7 52	9 52	11 52	13 52	15 52	17 52	19 52	22 06
7	**De Pinte**		7 59	9 59	11 59	13 59	15 59	17 59	19 59	22 13
11	Eke-Nazareth		8 04	10 04	12 04	14 04	16 04	18 04	20 04	22 18
15	Gavere-Asper		8 08	10 08	12 08	14 08	16 08	18 08	20 08	22 22
17	Zingem		8 11	10 11	12 11	14 11	16 11	18 11	20 11	22 25
22	Eine		8 16	10 16	12 16	14 16	16 16	18 16	20 16	22 30
25	**Oudenaarde**	O	8 20	10 20	12 20	14 20	16 20	18 20	20 20	22 34
89	Brussel-Bruxelles	Zuid/Midi O	9 12	11 12	13 12	15 12	17 12	19 12	21 12	
89		Centr. O	9 19	11 19	13 19	15 19	17 19	19 19	21 20	
89		Noord/Nord O	9 24	11 25	13 25	15 25	17 25	19 25	21 25	
89	Brussel-Bruxelles	Noord/Nord	7 19	9 19	11 19	13 19	15 19	17 19	19 19	
89		Centr.	7 23	9 23	11 23	13 23	15 23	17 23	19 23	
89		Zuid/Midi	7 30	9 30	11 30	13 30	15 30	17 30	19 30	
25	**Oudenaarde**		8 28	10 28	12 28	14 28	16 28	18 28	20 28	
38	**Ronse/Renaix**	O	8 41	10 41	12 41	14 41	16 41	18 41	20 41	

1 Enkel tweede klas.

1 Uniquement deuxième classe.

GAND

La Cité des Comtes

B-Excursion 121

86

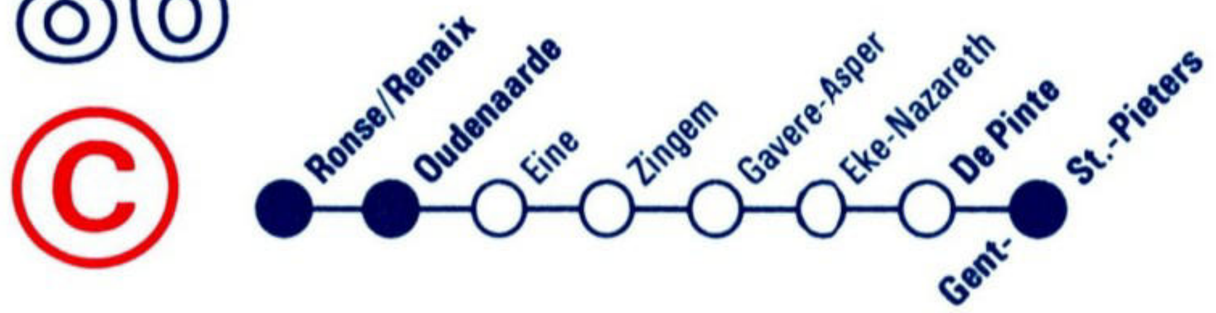

tab km			L 5232	L 5234	L 5236	L 5238	L 5240	L 5242	L 5244	L 5246
			1	1	1	1	1	1	1	1
0	**Ronse/Renaix**		7 01	9 01	11 01	13 01	15 01	17 01	19 01	21 01
13	**Oudenaarde**	O	7 14	9 14	11 14	13 14	15 14	17 14	19 14	21 14
89	*Brussel-Bruxelles Zuid/Midi*	O	*8 12*	*10 12*	*12 12*	*14 12*	*16 12*	*18 12*	*20 12*	*22 12*
89	*Brussel-Bruxelles Centr.*	O	*8 19*	*10 19*	*12 19*	*14 19*	*16 19*	*18 20*	*20 20*	*22 19*
89	*Brussel-Bruxelles Noord/Nord*	O	*8 25*		*12 25*	*14 25*	*16 25*	*18 25*	*20 25*	*22 25*
89	*Brussel-Bruxelles Noord/Nord*		*6 19*	*8 19*	*10 19*	*12 19*	*14 19*	*16 19*	*18 19*	*20 19*
89	*Brussel-Bruxelles Centr.*		*6 23*	*8 23*	*10 23*	*12 23*	*14 23*	*16 23*	*18 23*	*20 23*
89	*Brussel-Bruxelles Zuid/Midi*		*6 30*	*8 30*	*10 30*	*12 30*	*14 30*	*16 30*	*18 30*	*20 30*
13	**Oudenaarde**		7 22	9 22	11 22	13 22	15 22	17 22	19 22	21 22
16	Eine		7 25	9 25	11 25	13 25	15 25	17 25	19 25	21 25
21	Zingem		7 30	9 30	11 30	13 30	15 30	17 30	19 30	21 30
23	Gavere-Asper		7 33	9 33	11 33	13 33	15 33	17 33	19 33	21 33
27	Eke-Nazareth		7 37	9 37	11 37	13 37	15 37	17 37	19 37	21 37
31	**De Pinte**		7 43	9 43	11 43	13 43	15 43	17 43	19 43	21 43
38	**Gent-Sint-Pieters**	O	7 50	9 50	11 50	13 50	15 50	17 50	19 50	21 50
50a	*Brugge*	O	*8 17*	*10 17*	*12 17*	*14 17*	*16 17*	*18 17*	*20 17*	*22 17*
50a	*Blankenberge*	O	*8 37*	*10 37*	*12 37*	*14 37*	*16 37*	*18 37*	*20 37*	*22 37*
50a	*Knokke*	O	*8 41*	*10 41*	*12 41*	*14 41*	*16 41*	*18 41*	*20 41*	*22 41*
59	*Antwerpen-Berchem*	O	*8 40*	*10 40*	*12 40*	*14 40*	*16 40*	*18 40*	*20 40*	*22 40*
59	*Antwerpen-Centraal*	O	*8 44*	*10 44*	*12 44*	*14 44*	*16 44*	*18 44*	*20 44*	*22 44*
50a	*Brussel-Bruxelles Zuid/Midi*	O	*8 40*	*10 40*	*12 40*	*14 40*	*16 40*	*18 40*	*20 40*	*22 40*
50a	*Brussel-Bruxelles Centr.*	O	*8 50*	*10 50*	*12 50*	*14 50*	*16 50*	*18 50*	*20 50*	*22 53*
50a	*Brussel-Bruxelles Noord/Nord*	O	*8 55*	*10 55*	*12 55*	*14 55*	*16 55*	*18 55*	*20 55*	*22 57*

1 Enkel tweede klas.

1 Uniquement deuxième classe.

89

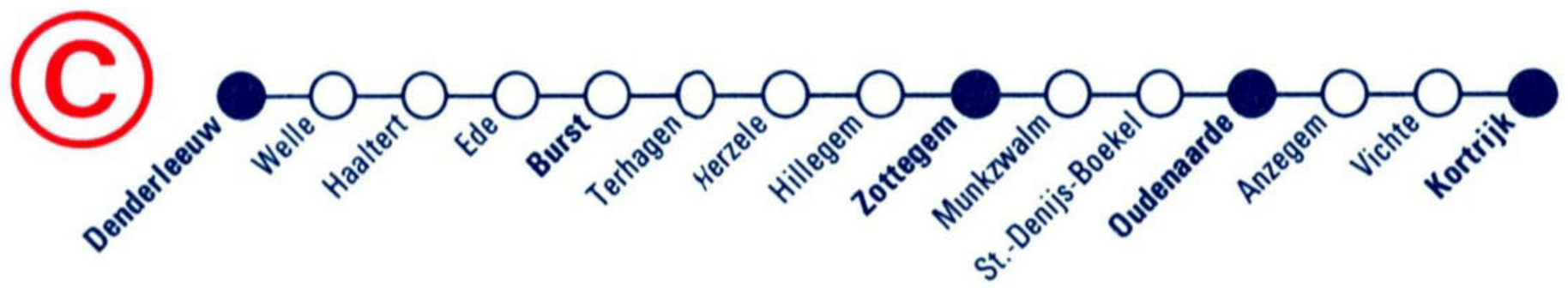

tab km			IC G 705	IC G 705	IC G 706	IC G 707	IC G 708	IC G 709	IC G 710	IC G 711	IC G 712	IC G 713	IC G 714	IC G 715	IC G 716	IC G 717	IC G 718	IC G 719	IC G 720	IC G 721		
			✲	2																		
50	*Schaarbeek/Schaerbeek*		6 13	6 13	7 13	8 13	9 13	10 13	11 13	12 13	13 13	14 13	15 13	16 13	17 13	18 13	19 13	20 13	21 13	22 13		
50	*Brussel-Bruxelles* *Noord/Nord*		6 19	6 19	7 19	8 19	9 19	10 19	11 19	12 19	13 19	14 19	15 19	16 19	17 19	18 19	19 19	20 19	21 19	22 19		
50	*Brussel-Bruxelles* *Centr.*		6 23	6 23	7 23	8 23	9 23	10 23	11 23	12 23	13 23	14 23	15 23	16 23	17 23	18 23	19 23	20 23	21 23	22 23		
50	*Brussel-Bruxelles* *Zuid/Midi*		6 30	6 30	7 30	8 30	9 30	10 30	11 30	12 30	13 30	14 30	15 30	16 30	17 30	18 30	19 30	20 30	21 30	22 30		
0	**Denderleeuw**		6 45	6 45	7 45	8 45	9 45	10 45	11 45	12 45	13 45	14 45	15 45	16 45	17 45	18 45	19 45	20 45	21 45	22 45		
3	Welle		|	|	|	|	|	|	|	|	|	|	|	|	|	|	|	|	|	|		
5	Haaltert		6 49	6 49	7 49	8 49	9 49	10 49	11 49	12 49	13 49	14 49	15 49	16 49	17 49	18 49	19 49	20 49	21 49	22 49		
7	Ede		|	|	|	|	|	|	|	|	|	|	|	|	|	|	|	|	|	|		
12	Burst	O	6 55	6 55	7 55	8 55	9 55	10 55	11 55	12 55	13 55	14 55	15 55	16 55	17 55	18 55	19 55	20 55	21 55	22 55		
12	Burst		6 56	6 56	7 56	8 56	9 56	10 56	11 56	12 56	13 56	14 56	15 56	16 56	17 56	18 56	19 56	20 56	21 56	22 56		
14	Terhagen		|	|	|	|	|	|	|	|	|	|	|	|	|	|	|	|	|	|		
15	Herzele		6 59	6 59	7 59	8 59	9 59	10 59	11 59	12 59	13 59	14 59	15 59	16 59	17 59	18 59	19 59	20 59	21 59	22 59		
17	Hillegem		|	|	|	|	|	|	|	|	|	|	|	|	|	|	|	|	|	|		
21	**Zottegem**	O	7 04	7 04	8 04	9 04	10 04	11 04	12 04	13 04	14 04	15 04	16 04	17 04	18 04	19 04	20 04	21 04	22 04	23 04		
21	**Zottegem**		7 05	7 05	8 05	9 05	10 05	11 05	12 05	13 05	14 05	15 05	16 05	17 05	18 05	19 05	20 05	21 05	22 05	23 05		
28	Munkzwalm		|	|	|	|	|	|	|	|	|	|	|	|	|	|	|	|	|	|		
31	Sint-Denijs-Boekel		|	|	|	|	|	|	|	|	|	|	|	|	|	|	|	|	|	|		
38	**Oudenaarde**	O	7 16	7 16	8 16	9 16	10 16	11 16	12 16	13 16	14 16	15 16	16 16	17 16	18 16	19 16	20 16	21 16	22 16	23 16		
38	**Oudenaarde**		7 17	7 17	8 17	9 17	10 17	11 17	12 17	13 17	14 17	15 17	16 17	17 17	18 17	19 17	20 17	21 17	22 17	23 17		
46	Anzegem		|	|	|	|	|	|	|	|	|	|	|	|	|	|	|	|	|	|		
54	Vichte		|	|	|	|	|	|	|	|	|	|	|	|	|	|	|	|	|	|		
63	**Kortrijk**	O	1 7 34	7 34	1 8 34	1 9 34	1 10 34	1 11 34	1 12 34	1 13 34	1 14 34	1 15 34	1 16 34	1 17 34	1 18 34	1 19 34	1 20 34	21 34	22 34	23 34		
66	*Brugge*	O	8 19	*8 44*	9 19	10 19	11 19	12 19	13 19	14 19	15 19	16 19	17 19	18 19	19 19	20 19	21 19					
50a	*Oostende*	O	8 36		9 36	10 36	11 36	12 36	13 36	14 36	15 36	16 36	17 36	18 36	19 36	20 36	21 36					

1 Zie verder tabellen 66, 50a.
2 Rijdt niet tijdens de rijperiode van de toeristentreinen.

1 Voir tableaux 66, 50a.
2 Ne circule pas pendant la période de circulation des trains touristiques.

DE PANNE

Meli Park

B-Dagtrip 143



tab km			IC G 728	IC G 729	IC G 730	IC G 731	IC G 732 ☼	IC G 732 2	IC G 733	IC G 734	IC G 735	IC G 736	IC G 737	IC G 738	IC G 739	IC G 740	IC G 741	IC G 742	IC G 743	IC G 744		
50a	*Oostende*						8 04		9 04	10 04	11 04	12 04	13 04	14 04	15 04	16 04	17 04	18 04	19 04	20 04		
66	*Brugge*					*6 58*	8 23	8 23	9 23	10 23	11 23	12 23	13 23	14 23	15 23	16 23	17 23	18 23	19 23	20 23		
0	**Kortrijk**		5 08	6 08	7 08	8 08	9 08	9 08	10 08	11 08	12 08	13 08	14 08	15 08	16 08	17 08	18 08	19 08	20 08	21 08		
9	Vichte		|	|	|	|	|	|	|	|	|	|	|	|	|	|	|	|	|		
17	Anzegem		|	|	|	|	|	|	|	|	|	|	|	|	|	|	|	|	|		
25	**Oudenaarde**	O	5 25	6 25	7 25	8 25	9 25	9 25	10 25	11 25	12 25	13 25	14 25	15 25	16 25	17 25	18 25	19 25	20 25	21 25		
25	**Oudenaarde**		5 26	6 26	7 26	8 26	9 26	9 26	10 26	11 26	12 26	13 26	14 26	15 26	16 26	17 26	18 26	19 26	20 26	21 26		
32	Sint-Denijs-Boekel		|	|	|	|	|	|	|	|	|	|	|	|	|	|	|	|	|		
35	Munkzwalm		|	|	|	|	|	|	|	|	|	|	|	|	|	|	|	|	|		
42	**Zottegem**	O	5 37	6 37	7 37	8 37	9 37	9 37	10 37	11 37	12 37	13 37	14 37	15 37	16 37	17 37	18 37	19 37	20 37	21 37		
42	**Zottegem**		5 38	6 38	7 38	8 38	9 38	9 38	10 38	11 38	12 38	13 38	14 38	15 38	16 38	17 38	18 38	19 38	20 38	21 38		
46	Hillegem		|	|	|	|	|	|	|	|	|	|	|	|	|	|	|	|	|		
48	Herzele		5 43	6 43	7 43	8 43	9 43	9 43	10 43	11 43	12 43	13 43	14 43	15 43	16 43	17 43	18 43	19 43	20 43	21 43		
49	Terhagen		|	|	|	|	|	|	|	|	|	|	|	|	|	|	|	|	|		
51	Burst	O	5 46	6 46	7 46	8 46	9 46	9 46	10 46	11 46	12 46	13 46	14 46	15 46	16 46	17 46	18 46	19 46	20 46	21 46		
51	Burst		5 47	6 47	7 47	8 47	9 47	9 47	10 47	11 47	12 47	13 47	14 47	15 47	16 47	17 47	18 47	19 47	20 47	21 47		
56	Ede		|	|	|	|	|	|	|	|	|	|	|	|	|	|	|	|	|		
58	Haaltert		5 53	6 53	7 53	8 53	9 53	9 53	10 53	11 53	12 53	13 53	14 53	15 53	16 53	17 53	18 53	19 53	20 53	21 53		
60	Welle		|	|	|	|	|	|	|	|	|	|	|	|	|	|	|	|	|		
63	**Denderleeuw**	O	1 5 57	1 6 57	1 7 57	1 8 57	1 9 57	1 9 57	1 10 57	1 11 57	1 12 57	1 13 57	1 14 57	1 15 57	1 16 57	1 17 57	1 18 57	1 19 57	1 20 57	1 21 57		
50	*Brussel-Zuid/Midi*	O	6 12	7 12	8 12	9 12	10 12	10 12	11 12	12 12	13 12	14 12	15 12	16 12	17 12	18 12	19 12	20 12	21 12	22 12		
50	*Bruxelles Centr.*	O	6 19	7 19	8 19	9 19	10 19	10 19	11 19	12 19	13 19	14 19	15 19	16 19	17 19	18 20	19 19	20 20	21 20	22 19		
50	*Noord/Nord*	O	6 25	7 25	8 25	9 24	10 25	10 25	11 25	12 25	13 25	14 25	15 25	16 25	17 25	18 25	19 25	20 25	21 25	22 25		
50	*Schaarbeek/Schaerbeek*	O	6 31	7 31	8 31	9 30	10 31	10 31	11 31	12 31	13 31	14 31	15 31	16 31	17 31	18 31	19 31	20 31	21 31	22 31		

1 Zie verder tabel 50.
2 Rijdt niet tijdens de rijperiode van de toeristentreinen.

1 Voir tableau 50.
2 Ne circule pas pendant la période de circulation des trains touristiques.

90

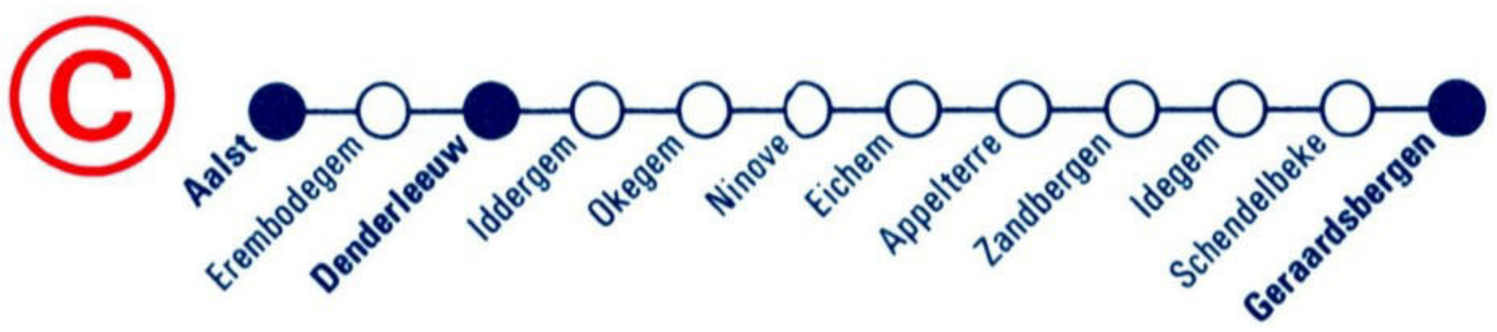

tab km		L 5329 ⑥	L 5330	L 5331	L 5332	L 5333	L 5334	L 5335	L 5336	L 5337	L 5338	L 5339	L 5340	L 5341	L 5342	L 5343	L 5344	L 5345			
0	**Aalst**	6 21	7 21	8 21	9 21	10 21	11 21	12 21	13 21	14 21	15 21	16 21	17 21	18 21	19 21	20 21	21 21	22 21			
3	Erembodegem	6 24	7 24	8 24	9 24	10 24	11 24	12 24	13 24	14 24	15 24	16 24	17 24	18 25	19 24	20 24	21 24	22 24			
7	**Denderleeuw**	6 29	7 29	8 29	9 29	10 29	11 29	12 29	13 29	14 29	15 29	16 29	17 29	18 29	19 29	20 29	21 29	22 29			
50	*Brussel-Bruxelles Noord/Nord*	5 47			8 51	9 53	10 53	11 53	12 53	13 53	14 53	15 53	16 53	17 51	18 53	19 53	20 53	21 53			
50	*Brussel-Bruxelles Centr.*	5 52			8 55	9 57	10 57	11 57	12 57	13 57	14 57	15 57	16 57	17 55	18 57	19 57	20 57	21 57			
50	*Brussel-Bruxelles Zuid/Midi*	5 59	7 02	8 02	9 02	10 02	11 02	12 02	13 02	14 02	15 02	16 02	17 02	18 02	19 02	20 02	21 02	22 02			
50	*Gent-Sint-Pieters*	5 57	6 57	7 57	8 57	9 57	10 57	11 57	12 57	13 57	14 57	15 57	16 57	17 57	18 57	19 57	20 57	21 57			
7	**Denderleeuw**	6 31	7 31	8 31	9 31	10 31	11 31	12 31	13 31	14 31	15 31	16 31	17 31	18 31	19 31	20 31	21 31	22 35			
9	Iddergem	6 34	7 34	8 34	9 34	10 34	11 34	12 34	13 34	14 34	15 34	16 34	17 34	18 34	19 34	20 34	21 34	22 38			
12	Okegem	6 37	7 37	8 37	9 37	10 37	11 37	12 37	13 37	14 37	15 37	16 37	17 37	18 37	19 37	20 37	21 37	22 41			
15	Ninove	6 41	7 41	8 41	9 41	10 41	11 41	12 41	13 41	14 41	15 41	16 41	17 41	18 41	19 41	20 41	21 41	22 45			
18	Eichem	6 44	7 44	8 44	9 44	10 44	11 44	12 44	13 44	14 44	15 44	16 44	17 44	18 44	19 44	20 44	21 44	22 48			
20	Appelterre	6 47	7 47	8 47	9 47	10 47	11 47	12 47	13 47	14 47	15 47	16 47	17 47	18 47	19 47	20 47	21 47	22 51			
21	Zandbergen	6 49	7 49	8 49	9 49	10 49	11 49	12 49	13 49	14 49	15 49	16 49	17 49	18 49	19 49	20 49	21 49	22 53			
24	Idegem	6 52	7 52	8 52	9 52	10 52	11 52	12 52	13 52	14 52	15 52	16 52	17 52	18 52	19 52	20 52	21 52	22 56			
25	Schendelbeke	6 54	7 54	8 54	9 54	10 54	11 54	12 54	13 54	14 54	15 54	16 54	17 54	18 54	19 54	20 54	21 54	22 58			
29	**Geraardsbergen**	6 58	7 58	8 58	9 58	10 58	11 58	12 58	13 58	14 58	15 58	16 58	17 58	18 58	19 58	20 58	21 58	23 02			

GO PASS

Volg je eigen spoor !

90



tab km			L 5305 ⑥	L 5306	L 5307	L 5308	L 5309	L 5310	L 5311	L 5312	L 5313	L 5314	L 5315	L 5316	L 5317	L 5318	L 5319	L 5320	L 5321
0	**Geraardsbergen**		5 52	6 43	7 43	8 43	9 43	10 43	11 43	12 43	13 43	14 43	15 43	16 43	17 43	18 43	19 43	20 43	21 43
4	Schendelbeke		5 56	6 48	7 48	8 48	9 48	10 48	11 48	12 48	13 48	14 48	15 48	16 48	17 48	18 48	19 48	20 48	21 48
5	Idegem		5 58	6 50	7 50	8 50	9 50	10 50	11 50	12 50	13 50	14 50	15 50	16 50	17 50	18 50	19 50	20 50	21 50
8	Zandbergen		6 01	6 53	7 53	8 53	9 53	10 53	11 53	12 53	13 53	14 53	15 53	16 53	17 53	18 53	19 53	20 53	21 53
9	Appelterre		6 03	6 55	7 55	8 55	9 55	10 55	11 55	12 55	13 55	14 55	15 55	16 55	17 55	18 55	19 55	20 55	21 55
11	Eichem		6 06	6 58	7 58	8 58	9 58	10 58	11 58	12 58	13 58	14 58	15 58	16 58	17 58	18 58	19 58	20 58	21 58
14	Ninove		6 09	7 02	8 02	9 02	10 02	11 02	12 02	13 02	14 02	15 02	16 02	17 02	18 02	19 02	20 02	21 02	22 02
17	Okegem		6 13	7 05	8 05	9 05	10 05	11 05	12 05	13 05	14 05	15 05	16 05	17 05	18 05	19 05	20 05	21 05	22 05
20	Iddergem		6 16	7 08	8 08	9 08	10 08	11 08	12 08	13 08	14 08	15 08	16 08	17 08	18 08	19 08	20 08	21 08	22 08
22	**Denderleeuw**	O	6 19	7 11	8 11	9 11	10 11	11 11	12 11	13 11	14 11	15 11	16 11	17 11	18 11	19 11	20 11	21 11	22 11
50	*Gent-Sint-Pieters*	O	6 57	*7 45*	*8 45*	*9 45*	*10 45*	*11 45*	*12 45*	*13 45*	*14 45*	*15 45*	*16 45*	*17 45*	*18 45*	*19 45*	*20 45*	*21 45*	*22 45*
50	*Brussel-Bruxelles Zuid/Midi*	O	*6 40*	*7 40*	*8 40*	*9 40*	*10 40*	*11 40*	*12 40*	*13 40*	*14 40*	*15 40*	*16 40*	*17 40*	*18 40*	*19 40*	*20 40*	*21 40*	*22 40*
50	*Brussel-Bruxelles Centr.*	O	*7 12*																
50	*Brussel-Bruxelles Noord/Nord*	O	*7 08*																
22	**Denderleeuw**		6 20	7 13	8 13	9 13	10 13	11 13	12 13	13 13	14 13	15 13	16 13	17 13	18 13	19 13	20 13	21 13	22 13
26	Erembodegem		6 24	7 17	8 17	9 17	10 17	11 17	12 17	13 17	14 17	15 17	16 17	17 17	18 17	19 17	20 17	21 17	22 17
29	**Aalst**	O	[1] 6 27	[1] 7 21	[1] 8 21	[1] 9 21	[1] 10 21	[1] 11 21	[1] 12 21	[1] 13 21	[1] 14 21	[1] 15 21	[1] 16 21	[1] 17 21	[1] 18 21	[1] 19 21	[1] 20 21	[1] 21 21	[1] 22 21

[1] Zie verder tabel 50.

[1] Voir tableau 50.

DE TREINKAART... Vlot langsheen de files !

91



tab km			L 8727	L 5108	T 8953	L 8729	L 8731	L 8733	L 8735	L 8737	L 8739	L 8741
				✲	2✲							
94	Bruxelles-Brussel	Nord/Noord	5 57		7 05	8 05	10 05	12 05	14 01	16 05	18 01	20 01
94		Centr.	6 01		7 09	8 09	10 09	12 09	14 05	16 09	18 05	20 05
94		Midi/Zuid	6 07		7 14	8 14	10 14	12 14	14 10	16 14	18 10	20 10
0	**Ath**		7 00	7 27	8 12	9 00	11 00	13 02	15 03	17 01	19 03	21 02
4	Rebaix		7 05	|	|	9 05	11 05	13 07	15 08	17 06	19 08	21 07
8	Papignies		7 09	|	|	9 09	11 09	13 11	15 12	17 10	19 12	21 11
10	Houraing		7 11	|	|	9 11	11 11	13 13	15 14	17 12	19 14	21 13
11	Lessines		7 14	7 38	8 23	9 14	11 14	13 16	15 17	17 15	19 17	21 16
13	Acren		7 16	|	|	9 16	11 16	13 18	15 19	17 17	19 19	21 18
18	**Geraardsbergen**	O	7 21	1 7 44	3 8 29	9 21	11 21	13 23	15 24	17 22	19 24	21 23

1 Zie verder tabel 122.
2 Bestemming Blankenberge 9 42.
3 Zie verder tabellen 122, 50a.

1 Voir tableau 122.
2 Destination Blankenberge 9 42.
3 Voir tableaux 122, 50a.

A la découverte de...
NAMUR et de WEPION
B-Excursion 133
NOUVEAU !

91



tab km			L 8708	L 8710	L 8712	L 8714	L 8716	L 8718	L 8720	L 5144	T 8983	L 8722
										✲	1✲	
0	**Geraardsbergen**		8 21	10 21	12 21	14 21	16 21	18 21	20 21	20 52	21 03	22 21
5	Acren		8 26	10 26	12 26	14 26	16 26	18 26	20 26	|	|	22 26
7	Lessines		8 29	10 29	12 29	14 29	16 29	18 29	20 29	20 59	21 10	22 29
8	Houraing		8 31	10 31	12 31	14 31	16 31	18 31	20 31	|	|	22 31
10	Papignies		8 33	10 33	12 33	14 33	16 33	18 33	20 33	|	|	22 33
14	Rebaix		8 37	10 37	12 37	14 37	16 37	18 37	20 37	|	|	22 37
18	**Ath**	O	8 42	10 42	12 42	14 42	16 42	18 42	20 42	21 09	2 21 20	22 42
94	*Bruxelles-Brussel* *Midi/Zuid*	O	*9 28*	*11 28*	*13 28*	*15 28*	*17 28*	*19 28*	*21 28*			*23 28*
94	*Centr.*	O	*9 34*	*11 34*	*13 34*	*15 34*	*17 34*	*19 34*	*21 34*			*23 34*
94	*Nord/Noord*	O	*9 38*	*11 38*	*13 38*	*15 38*	*17 38*	*19 38*	*21 38*			*23 38*

1 Herkomst Blankenberge 19 51.
2 Zie verder tabellen 92, 96.

1 Origine Blankenberge 19 51.
2 Voir tableaux 92, 96.

CAMBRON-CASTEAU

Parc Paradisio

B-Excursion 130

NOUVEAU !

92



tab km			L 8656	L 8658	L 8660	L 8662	L 8664	L 8666	L 8668	L 8670	T 8983
											1 ✲
94	*Bruxelles-Brussel*	*Nord/Noord*	*5 57*	*8 05*	*10 05*	*12 05*	*14 01*	*16 05*	*18 01*	*20 01*	
94		*Centr.*	*6 01*	*8 09*	*10 09*	*12 09*	*14 05*	*16 09*	*18 05*	*20 05*	
94		*Midi/Zuid*	*6 07*	*8 14*	*10 14*	*12 14*	*14 10*	*16 14*	*18 10*	*20 10*	
0	**Ath**		6 58	8 58	10 58	12 58	14 58	16 58	18 58	20 58	21 22
1	Maffle		|	|	|	|	|	|	|	|	|
4	Mévergnies-Attre		|	|	|	|	|	|	|	|	
5	Brugelette		7 04	9 04	11 04	13 04	15 04	17 04	19 04	21 04	
7	Cambron-Casteau		|	|	|	|	|	|	|		
11	Lens		7 09	9 09	11 09	13 09	15 09	17 09	19 09	21 09	|
14	Jurbise		7 17	9 17	11 17	13 17	15 17	17 17	19 17	21 17	21 36
17	Erbisœul		7 21	9 21	11 21	13 21	15 21	17 21	19 21	21 21	|
20	Ghlin		|	|	|	|	|	|	|	|	
25	**Mons**	O	7 28	9 28	11 28	13 28	15 28	17 28	19 28	21 28	2 21 44
118	*Charleroi-Sud*	O	*8 22*	*10 22*	*12 22*	*14 22*	*16 22*	*18 22*	*20 22*	*22 22*	*22 32*

1 Herkomst Blankenberge 19 51.
2 Zie verder tabel 96.

1 Origine Blankenberge 19 51.
2 Voir tableau 96.

GO PASS Le laissez-passer des jeunes en train !

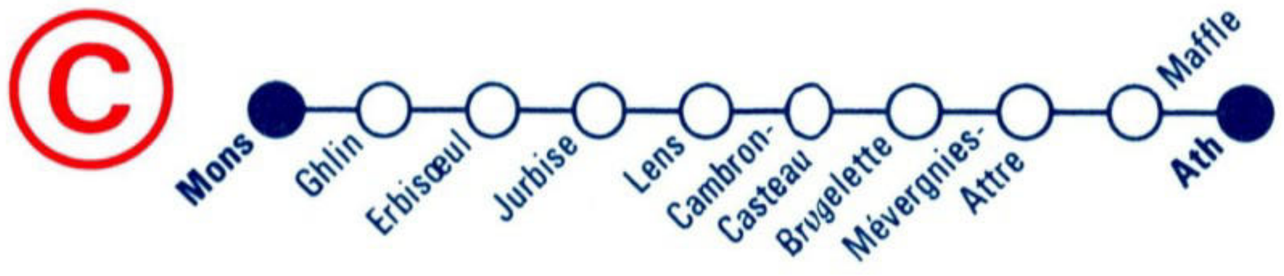

tab km			T 8953	L 8677	L 8679	L 8681	L 8683	L 8685	L 8687	L 8689	L 8691
			1 ☼								
118	*Charleroi-Sud*				*9 20*	*11 20*	*13 20*	*15 20*	*17 20*	*19 20*	*21 20*
0	**Mons**		7 45	8 17	10 17	12 17	14 17	16 17	18 17	20 17	22 17
5	Ghlin		|	|	|	|	|	|	|	|	|
8	Erbisœul		|	8 24	10 24	12 24	14 24	16 24	18 24	20 24	22 24
11	Jurbise		7 58	8 29	10 29	12 29	14 29	16 29	18 29	20 29	22 29
14	Lens		|	8 33	10 33	12 33	14 33	16 33	18 33	20 33	22 33
18	Cambron-Casteau		|	|	|	|	|	|	|	|	|
20	Brugelette		|	8 38	10 38	12 38	14 38	16 38	18 38	20 38	22 38
21	Mévergnies-Attre		|	|	|	|	|	|	|	|	|
24	Maffle		|	|	|	|	|	|	|	|	|
25	**Ath**	O	2 8 10	8 44	10 44	12 44	14 44	16 44	18 44	20 44	22 44
94	*Bruxelles-Brussel* *Midi/Zuid*	O		*9 28*	*11 28*	*13 28*	*15 28*	*17 28*	*19 28*	*21 28*	*23 28*
94	*Centr.*	O		*9 34*	*11 34*	*13 34*	*15 34*	*17 34*	*19 34*	*21 34*	*23 34*
94	*Nord/Noord*	O		*9 38*	*11 38*	*13 38*	*15 38*	*17 38*	*19 38*	*21 38*	*23 38*

1 Bestemming Blankenberge 9 42.
2 Zie verder tabellen 91, 122, 50a.

1 Destination Blankenberge 9 42.
2 Voir tableaux 91, 122, 50a.

CHARLEROI

Cinéma Carollywood

B-Excursion 164*

94

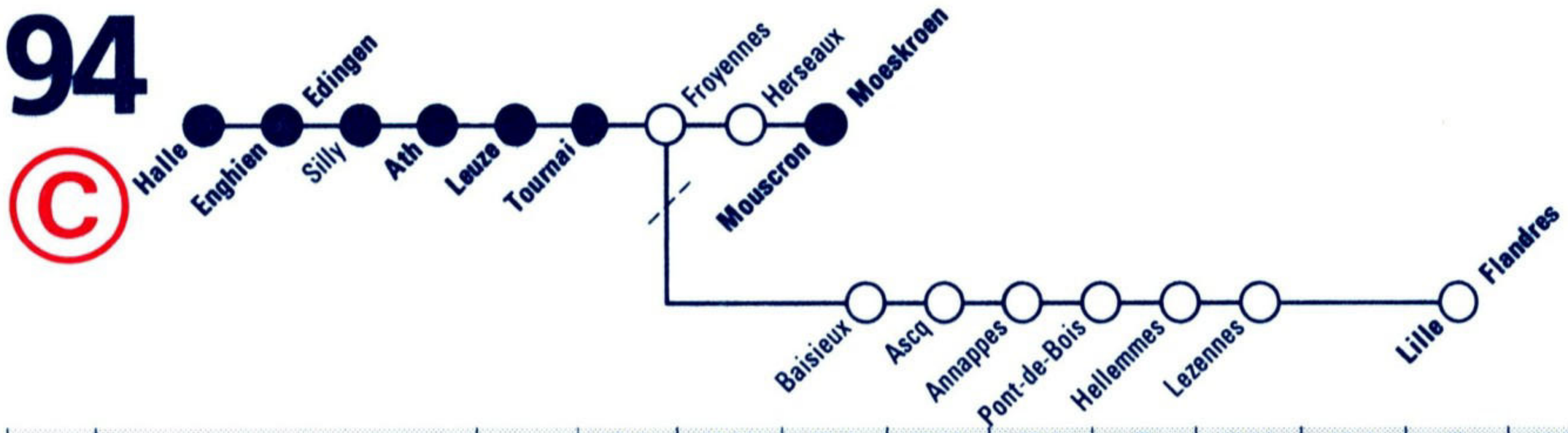

94

tab km			IC J 853	IC M 756	IC J 854	IC M 757	IC J 855	T 8951	IC M 758	IC J 856	T 8956	IC M 759	IC J 857	IC M 760	IC J 858	IC M 761	IC J 859		IC M 762	IC J 860	IC M 763
								1 ✲			3 ✲ 4										
96	*Schaarbeek/Schaerbeek*			5 51		6 59			7 59			8 59		9 59		10 55			11 59		12 59
96	*Bruxelles-Brussel* Nord/Noord			5 57		7 05			8 05			9 05		10 05		11 01			12 05		13 05
96	*Bruxelles-Brussel* Centr.			6 01		7 09			8 09			9 09		10 09		11 05			12 09		13 09
96	*Bruxelles-Brussel* Midi/Zuid			6 07		7 14			8 14			9 14		10 14		11 10			12 14		13 14
0	**Halle**			6 21		7 28			8 28			9 28		10 28		11 24			12 28		13 28
15	**Edingen/Enghien**	O		6 31		7 38			8 38			9 38		10 38		11 34			12 38		13 38
15	**Edingen/Enghien**			6 32		7 39			8 39			9 39		10 39		11 35			12 39		13 39
24	Silly			6 39		7 46			8 46			9 46		10 46		11 42			12 46		13 46
38	**Ath**	O		6 46		7 53			8 53			9 53		10 53		11 49			12 53		13 53
38	**Ath**			6 48		7 55			8 55			9 55		10 55		11 51			12 55		13 55
50	**Leuze**			6 56		8 03			9 03			10 03		11 03		11 59			13 03		14 03
68	**Tournai**	O		7 07		8 13			9 13			10 13		11 13		12 09			13 13		14 13
68	**Tournai**		6 26		7 26		8 28	8 32		9 25	9 31		10 26		11 27		12 25			13 28	
72	Froyennes		|		|		|	|		|	|		|		|		|		|	
84	Herseaux		6 35		7 35		8 37	|		9 34	|		10 35		11 36		12 34			13 37	
87	**Moeskroen/Mouscron**	O	6 40		7 40		8 41	2 8 44		9 39	2 9 42		10 40		11 41		12 39			13 42	
75	*Lille Flandres*	O			8 10												⑥13 10				

tab km			L 5702 ⑥		L 5706 ⑥	L 5708 ✝			L 5712			L 5716				L 5718 ⑥		L 5722	L 5730 ⑥			
0	**Tournai**		6 20		7 13	7 31			8 44			9 47				11 30		12 28	13 10			
4	Froyennes		|		|	|			|			|					|	|			
224	Baisieux		6 30		7 23	|			8 54			|					12 39	13 21			
224	Ascq		6 34		7 29	|			9 00			|					12 45	13 25			
224	Annappes		6 36		7 31	|			|			|					|	13 27			
224	Pont-de-Bois		6 39		|	|			|			|					|	13 30			
224	Hellemmes		6 41		|	|			|			|					|	13 32			
224	Lezennes		6 43		7 35	|			9 04			|					|	13 34			
224	**Lille Flandres**	O	6 48		7 40	7 50			9 09			10 06				11 50		12 53	13 39			

tab km			IC J 861	IC M 764	IC J 862		IC M 765	IC J 863		IC M 766	IC J 864	IC M 767	IC J 865	IC M 768	IC J 866	IC M 769	IC J 867	IC M 770	IC J 868	IC M 771	IC J 869	IC M 772
96	*Schaarbeek/Schaerbeek*			13 55			14 59			15 59		16 55		17 55		18 59		19 55		20 55		21 59
96	*Bruxelles-Brussel* *Nord/Noord*			14 01			15 05			16 05		17 01		18 01		19 05		20 01		21 01		22 05
96	*Centr.*			14 05			15 09			16 09		17 05		18 05		19 09		20 05		21 05		22 09
96	*Midi/Zuid*			14 10			15 14			16 14		17 10		18 10		19 14		20 10		21 10		22 14
0	**Halle**			14 24			15 28			16 28		17 24		18 24		19 28		20 24		21 24		22 28
15	**Edingen/Enghien**	O		14 34			15 38			16 38		17 34		18 34		19 38		20 34		21 34		22 38
15	**Edingen/Enghien**			14 35			15 39			16 39		17 35		18 35		19 39		20 35		21 35		22 39
24	Silly			14 42			15 46			16 46		17 42		18 42		19 46		20 42		21 42		22 46
38	**Ath**	O		14 49			15 53			16 53		17 49		18 49		19 53		20 49		21 49		22 53
38	**Ath**			14 51			15 55			16 55		17 51		18 51		19 55		20 51		21 51		22 55
50	**Leuze**			14 59			16 03			17 03		17 59		18 59		20 03		20 59		21 59		23 03
68	**Tournai**	O		15 09			16 13			17 13		18 09		19 09		20 13		21 09		22 09		23 13
68	**Tournai**		14 26		15 25			16 25			17 26		18 26		19 25		20 26		21 25		22 26	
72	Froyennes		|		|			|			|		|		|		|		|	
84	Herseaux		14 35		15 34			16 34			17 35		18 35		19 34		20 35		21 34		22 35	
87	**Moeskroen/Mouscron**	O	14 40		15 39			16 39			17 40		18 40		19 39		20 40		21 39		22 40	
75	*Lille Flandres*	O													*20 11*							
tab km					L *5734* +	L *5738* ⑥		L *5740* ⑥	L *5742* +		L *5746* ⑥	L *5750* ⑥			L *5754*				L *5756*			
0	**Tournai**				15 28	15 41		16 28	16 32		17 30	18 22			19 27				21 28			
4	Froyennes				|	|		|	|		|	|			|			|		
224	Baisieux				|	15 52		16 38	16 42		|	18 32			19 37				|			
224	Ascq				|	15 58		16 42	16 46		17 43	18 36			19 43				|			
224	Annappes				|	|		|	|		|	18 38						|			
224	Pont-de-Bois				|	|		|	|		|	18 41						|			
224	Hellemmes				|	|		16 46	|		|	|							|			
224	Lezennes				|	|		16 49	|		|	|							|			
224	**Lille Flandres**	O			15 47	16 07		16 54	16 54		17 52	18 47			19 52				21 47			

1 Bestemming Blankenberge 9 50 evenals De Panne 9 49 als trein T 8952 (Kortrijk V. 9 00).
2 Zie verder tabellen 75, 66, 50a.
3 Aansluiting te Lichtervelde naar De Panne met trein IR 1933.
4 Bestemming Oostende 10 48.

1 Destination Blankenberge 9 50 ainsi que La Panne 9 49 comme train T 8952 (Courtrai D. 9 00)
2 Voir tableaux 75, 66, 50a.
3 Correspondance à Lichtervelde vers La Panne avec train IR 1933.
4 Destination Ostende 10 48.

94

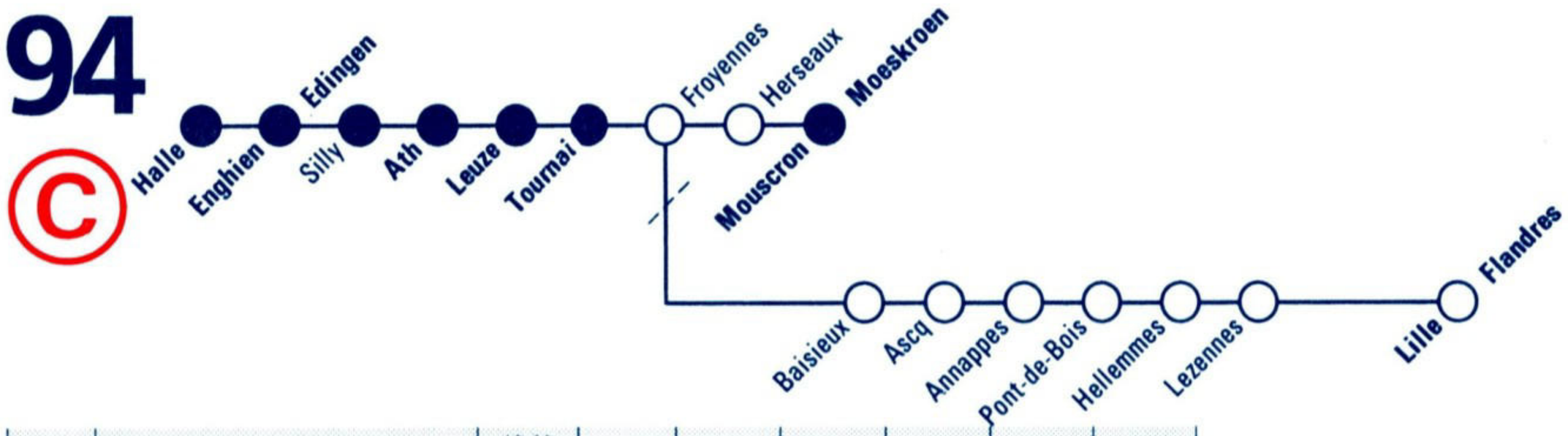

tab km			IC M 773
96	*Schaarbeek/Schaerbeek*		22 59
96	*Bruxelles-Brussel* *Nord/Noord*		23 05
96	*Bruxelles-Brussel* *Centr.*		23 09
96	*Bruxelles-Brussel* *Midi/Zuid*		23 14
0	**Halle**		23 28
15	**Edingen/Enghien**	O	23 38
15	**Edingen/Enghien**		23 39
24	Silly		23 46
38	**Ath**	O	23 53
38	**Ath**		23 55
50	**Leuze**		0 03
68	**Tournai**	O	0 13
68	**Tournai**		
72	Froyennes		
84	Herseaux		
87	**Moeskroen/Mouscron**	O	
75	*Lille Flandres*	O	

tab km	
0	**Tournai**
4	Froyennes
224	Baisieux
224	Ascq
224	Annappes
224	Pont-de-Bois
224	Hellemmes
224	Lezennes
224	**Lille Flandres** O

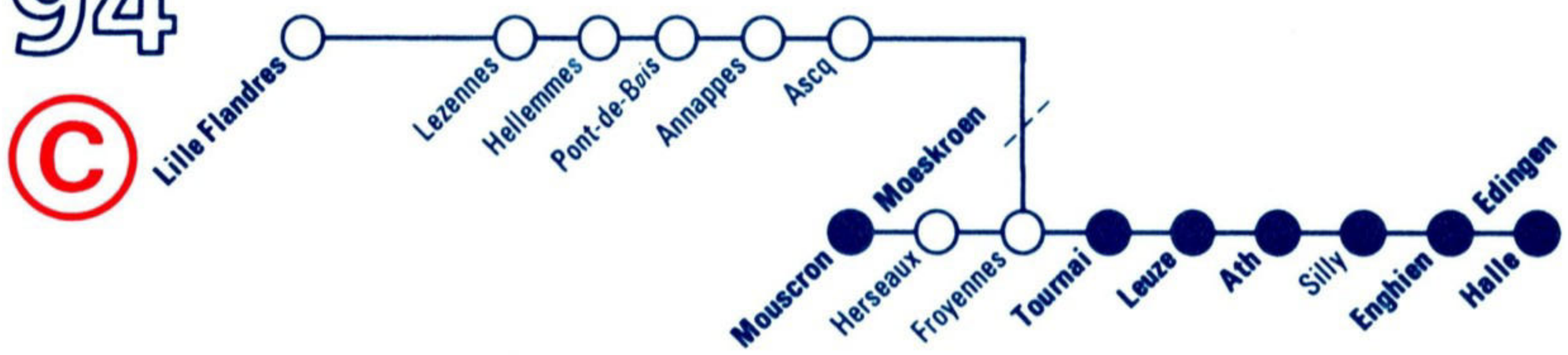

tab km																	
					L 5701 Ⓢ		L 5707 Ⓢ	L 5713 †	L 5715 Ⓢ	L 5719 Ⓢ	L 5721 †		L 5725		
224	**Lille Flandres**				6 28		7 42	7 58	8 11	9 03	9 19		10 39		
224	Lezennes				6 32		7 47	|	|	|	|		10 43		
224	Hellemmes				6 35		7 49	|	|	|	|		|		
224	Pont-de-Bois				|		7 51	|	8 17	|	|		10 47		
224	Annappes				|		7 53	|	|	|	|		10 49		
224	Ascq				6 39		7 55	8 06	8 21	|	|		10 51		
224	Baisieux				6 45		8 00	8 11	8 26	|	|		10 57		
0	Froyennes				|		|	|	|	|	|		|		
4	**Tournai**	O			6 55		8 10	8 20	8 36	9 22	9 37		11 07		
			IC M	IC J	IC M	IC J	IC M	IC J	IC M	IC J	IC M	IC J	IC M	IC J	IC M	IC J	IC M	IC J
tab km			776	880	777	881	778	882	779	883	780	884	781	885	782	886		
75	*Lille Flandres*									8 25								
0	**Moeskroen/Mouscron**			6 02		7 02		8 02		9 02		10 00		11 02		12 02		
3	Herseaux			6 06		7 06		8 06		9 06		10 04		11 06		12 06		
15	Froyennes			|		|		|		|		|		|		|		
19	**Tournai**	O		2 6 16		2 7 16		2 8 16		2 9 16		2 10 14		2 11 16		2 12 16		
19	**Tournai**		5 29		6 29		7 29		8 29		9 29		10 29		11 29			
37	**Leuze**		5 40		6 40		7 40		8 40		9 40		10 40		11 40			
49	**Ath**	O	5 47		6 47		7 47		8 47		9 47		10 47		11 47			
49	**Ath**		5 49		6 49		7 49		8 49		9 49		10 49		11 49			
61	Silly		5 57		6 57		7 57		8 57		9 57		10 57		11 57			
72	**Edingen/Enghien**	O	6 03		7 03		8 03		9 03		10 03		11 03		12 03			
72	**Edingen/Enghien**		6 04		7 04		8 04		9 04		10 04		11 04		12 04			
87	**Halle**	O	1 6 14		1 7 14		1 8 14		1 9 14		1 10 14		1 11 14		1 12 14			
96	*Bruxelles-Brussel* *Midi/Zuid*	O	6 28		7 28		8 28		9 28		10 28		11 28		12 28			
96	*Centr.*	O	6 34		7 34		8 34		9 34		10 34		11 34		12 34			
96	*Nord/Noord*	O	6 38		7 38		8 38		9 38		10 38		11 38		12 38			
25	*Schaarbeek/Schaerbeek*	O	6 44		7 44		8 44		9 45		10 44		11 44		12 45			

1 Zie verder tabel 96.
2 Zie verder tabellen 78, 118, 130, 125, 34.

1 Voir tableau 96.
2 Voir tableaux 78, 118, 130, 125, 34.

94

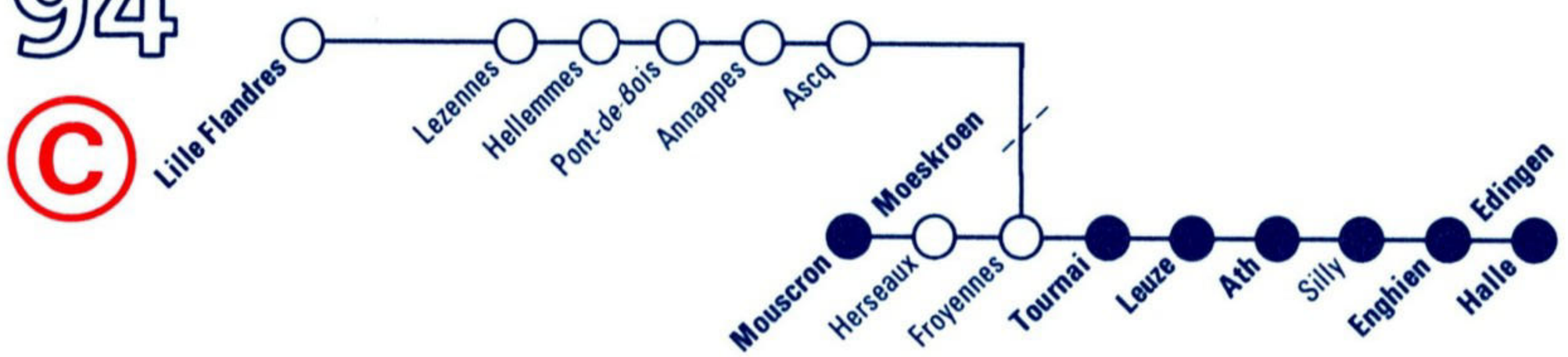

tab km																							
			L 5729 ⑥	L 5735						L 5743 ⑥	L 5747 ✝	L 5751 ⑥		L 5753 ⑥		L 5757 ⑥	L 5759 ✝		L 5763 ⑥		
224	**Lille Flandres**		12 10	13 07						15 51	15 55	16 39		17 08		18 06	18 38		19 45		
224	Lezennes		12 15	|						15 56	16 00	|		17 13		18 10	|		|		
224	Hellemmes		12 17	|						15 58	|	|		17 15		18 12	|		|		
224	Pont-de-Bois		12 19	|						16 00	16 03	|		17 17		18 14	|		|		
224	Annappes		12 21	|						16 02	|	|		17 19		18 17	|		|		
224	Ascq		12 23	|						16 04	16 05	16 47		17 21		18 20	18 46		19 54		
224	Baisieux		12 28	|						16 09	16 10	16 53		17 26		18 26	18 51		20 00		
0	Froyennes		|	|						|	|		|		|	|		|		
4	**Tournai**	○	12 38	13 26						16 19	16 20	17 03		17 36		18 36	19 02		3 20 09		
			IC M 783	IC J 887	IC M 784	IC J 888	IC M 785	IC J 889	IC M 786	IC J 890	IC M 787	IC J 891	IC M 788	IC J 892	IC M 789		IC J 893	IC M 790	T 8988 4 ✲	IC J 894	IC M 791
tab km																					
75	*Lille Flandres*					⑥13 25															
0	**Moeskroen/Mouscron**		13 02		14 02		15 02		16 02			17 02		18 02			19 00		19 53	20 02	
3	Herseaux		13 06		14 06		15 06		16 06			17 06		18 06			19 04		|	20 06	
15	Froyennes		|		|		|		|		|		|		|		|	|	
19	**Tournai**	○	2 13 16		2 14 16		2 15 16		2 16 16			2 17 16		2 18 16			2 19 14		5 20 06	2 20 16	
19	**Tournai**		12 29	13 29		14 29		15 29			16 29		17 29		18 29			19 29			20 29
37	**Leuze**		12 40	13 40		14 40		15 40			16 40		17 40		18 40			19 40			20 40
49	**Ath**	○	12 47	13 47		14 47		15 47			16 47		17 47		18 47			19 47			20 47
49	**Ath**		12 49	13 49		14 49		15 49			16 49		17 49		18 49			19 49			20 49
61	Silly		12 57	13 57		14 57		15 57			16 57		17 57		18 57			19 57			20 57
72	**Edingen/Enghien**	○	13 03	14 03		15 03		16 03			17 03		18 03		19 03			20 03			21 03
72	**Edingen/Enghien**		13 04	14 04		15 04		16 04			17 04		18 04		19 04			20 04			21 04
87	**Halle**	○	1 13 14	1 14 14		1 15 14		1 16 14			1 17 14		1 18 14		1 19 14			1 20 14			1 21 14
96	*Bruxelles-Brussel* *Midi/Zuid*	○	13 28	14 28		15 28		16 28			17 28		18 28		19 28			20 28			21 28
96	*Centr.*	○	13 34	14 34		15 34		16 34			17 34		18 34		19 34			20 34			21 34
96	*Nord/Noord*	○	13 38	14 38		15 38		16 38			17 38		18 38		19 38			20 38			21 38
25	*Schaarbeek/Schaerbeek*	○	13 44	14 44		15 44		16 45			17 44		18 44		19 45			20 45			21 44

tab km			L 5765 ✝			L 5769										
224	**Lille Flandres**		20 41			21 56										
224	Lezennes		|			|										
224	Hellemmes		|			|										
224	Pont-de-Bois		|			|										
224	Annappes		|			|										
224	Ascq		20 49			|										
224	Baisieux		20 54			|										
0	Froyennes		21 00			|										
4	**Tournai**	O	21 04			3 22 14										

tab km			T 8981 6 ☼	IC J 895	IC M 792	IC J 896	IC M 793
75	*Lille Flandres*		*19 55*	*20 28*			
0	**Moeskroen/Mouscron**		20 30	**21 02**		**22 03**	
3	Herseaux		|	**21 06**		**22 07**	
15	Froyennes		|	|		|	
19	**Tournai**	O	7 20 43	5 **21 16**		3 **22 17**	
19	**Tournai**				**21 29**		**22 29**
37	**Leuze**				**21 40**		**22 40**
49	**Ath**	O			**21 47**		**22 47**
49	**Ath**				**21 48**		**22 49**
61	Silly				**21 56**		**22 57**
72	**Edingen/Enghien**	O			**22 02**		**23 03**
72	**Edingen/Enghien**				**22 03**		**23 04**
87	**Halle**	O			1 **22 13**		1 **23 14**
96	*Bruxelles-Brussel* *Midi/Zuid*	O			**22 27**		**23 28**
96	*Centr.*	O			**22 34**		**23 34**
96	*Nord/Noord*	O			**22 38**		**23 38**
25	*Schaarbeek/Schaerbeek*	O			**22 44**		**23 44**

1 Zie verder tabel 96.
2 Zie verder tabellen 78, 118, 130, 125, 34.
3 Zie verder tabel 78.
4 Herkomst Oostende 18 55.
5 Zie verder tabellen 78, 118, 130.
6 Herkomst Blankenberge 19 25 evenals De Panne 19 16 als trein T 8982.
7 Zie verder tabellen 78, 118.

1 Voir tableau 96.
2 Voir tableaux 78, 118, 130, 125, 34.
3 Voir tableau 78.
4 Origine Ostende 18 55.
5 Voir tableaux 78, 118, 130.
6 Origine Blankenberge 19 25 ainsi que La Panne 19 16 comme train T 8982.
7 Voir tableaux 78, 118.

GOLDEN RAILPASS L'entrain n'a pas d'âge !

96

96

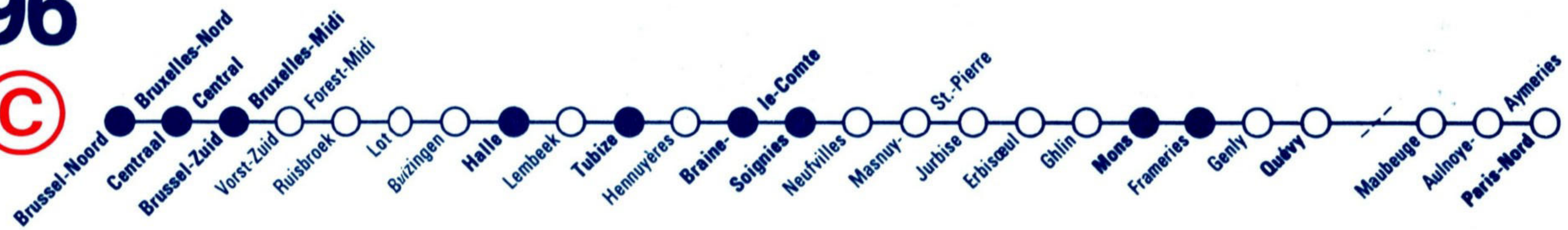

tab km			L 5952	IC I 804 Ⓑ	L 8656	IC M 756	IR o 2229 Ⓑ	IC I 805	IC M 757	IR o 2230	IC I 806	9412 + 45	9412 Ⓑ 56	L 5956	L 8658	IC M 758	IR o 2231	IC I 807	9316 + 57	9316 Ⓑ 56	IC M 759	IR o 2232
25	*Antwerpen-Centraal*						*503*	Ⓑ *549*	*619*	*619*	*649*					*719*		*749*		**815**	*819*	
25	*Antwerpen-Berchem*						*507*	Ⓑ *553*	*623*	*623*	*653*					*723*		*753*			*823*	
25	*Mechelen*						*541*	Ⓑ *609*	*641*	*641*	*709*					*741*	*741*	*809*			*841*	*841*
25	*Schaarbeek/Schaerbeek*			534		551	616	634	659	709	734					759	816	834			859	913
0	**Bruxelles-Brussel** Nord/Noord			540		557	622	640	705	715	740					805	822	840			905	919
	Centr.			544		601	626	644	709	719	744					809	826	844			909	924
	Midi/Zuid			549		607	631	649	714	724	749	800	800			814	831	849	902	902	914	931
7	Forest-Midi/Vorst-Zuid						635			728							835					935
9	Ruisbroek						638			731							838					938
13	Lot						641			734							841					941
15	Buizingen						644			737							844					944
18	**Halle**	O		601		2 620	650		2 727	743						2 827	850				2 927	950
18	**Halle**			601			651			744							851					951
20	Lembeek						654			747							854					954
23	**Tubize**			604			658	704		751							858					958
28	Hennuyères																					
34	**Braine-le-Comte**	O		610			3 705	710		3 758	809						3 905	909				3 1005
34	**Braine-le-Comte**			611				711			811							911				
40	**Soignies**	O		615				715			815							915				
40	**Soignies**			616				716			816							916				
45	Neufvilles																					
49	Masnuy-Saint-Pierre																					
53	Jurbise	O		624				724			824							924				
53	Jurbise			625	717			725			825				917			925				
56	Erbisœul				721										921							
59	Ghlin																					
64	**Mons**	O		1 632	728			1 732			1 832	838	838		928			1 932				
78	*Saint-Ghislain*	O		645	*745*			745			845	*855*	*855*		*945*			945				
64	**Mons**		616									840	840	855								
71	Frameries																					
72	Genly																					
78	**Quévy**	O																				
	Maubeuge	O	636																			
252	*Aulnoye-Aymeries*	O												916								
252	*Paris-Nord*	O										1005	1005						1105	1105		

tab km		IC I 808	9320	L 5960	L 8660	IC M 760	IR o 2233	IC I 809	9324 ⑥	IC M 761	IR o 2234	IC I 810	9328	L 8662	IC M 762	IR o 2235	IC I 811	IC M 763	IR o 2236	IC I 812	9336
			5						5				5								5
25	*Antwerpen-Centraal*	*8 49*				*9 19*	*9 19*	*9 49*		*10 19*		*10 49*			*11 19*	*11 19*	*11 49*	*12 19*	*12 19*	*12 49*	
25	*Antwerpen-Berchem*	*8 53*	9 17			*9 23*	*9 23*	*9 53*		*10 23*		*10 53*	11 17		*11 23*	*11 23*	*11 53*	*12 23*	*12 23*	*12 53*	
25	*Mechelen*	*9 09*				*9 41*	*9 41*	*10 09*		*10 38*	*10 41*	*11 09*			*11 41*	*11 41*	*12 09*	*12 41*	*12 41*	*13 09*	
25	*Schaarbeek/Schaerbeek*	9 34				9 59	10 10	10 34		10 55	11 16	11 34			11 59	12 09	12 34	12 59	13 09	13 34	
0	**Bruxelles-Brussel** Nord/Noord	9 40				10 05	10 15	10 40		11 01	11 22	11 40			12 05	12 15	12 40	13 05	13 15	13 40	
	Centr.	9 44				10 09	10 19	10 44		11 05	11 26	11 44			12 09	12 19	12 44	13 09	13 19	13 44	
	Midi/Zuid	9 49	10 02			10 14	10 24	10 49	11 02	11 10	11 31	11 49	12 02		12 14	12 24	12 49	13 14	13 24	13 49	14 02
7	Forest-Midi/Vorst-Zuid						10 28				11 35					12 28			13 28		
9	Ruisbroek						10 31				11 38					12 31			13 31		
13	Lot						10 34				11 41					12 34			13 34		
15	Buizingen						10 37				11 44					12 37			13 37		
18	**Halle** O					2 10 27	10 43			2 11 23	11 50				2 12 27	12 43		2 13 27	13 43		
18	**Halle**						10 44				11 51					12 44			13 44		
20	Lembeek						10 47				11 54					12 47			13 47		
23	**Tubize**						10 51				11 58					12 51			13 51		
28	Hennuyères																				
34	**Braine-le-Comte** O	10 09					3 10 58	11 09			3 12 05	12 09				3 12 58	13 09		3 13 58	14 09	
34	**Braine-le-Comte**	10 11						11 11				12 11					13 11			14 11	
40	**Soignies** O	10 15						11 15				12 15					13 15			14 15	
40	**Soignies**	10 16						11 16				12 16					13 16			14 16	
45	Neufvilles																				
49	Masnuy-Saint-Pierre																				
53	Jurbise O	10 24						11 24				12 24					13 24			14 24	
53	Jurbise	10 25				11 17		11 25				12 25		13 17			13 25			14 25	
56	Erbisœul					11 21								13 21							
59	Ghlin																				
64	**Mons** O	1 10 32				11 28		1 11 32				1 12 32		13 28			1 13 32			1 14 32	
78	*Saint-Ghislain* O	10 45				*11 45*		11 45				12 45		*13 45*			13 45			14 45	
64	**Mons**			11 07																	
71	Frameries																				
72	Genly																				
78	**Quévy** O																				
	Maubeuge O																				
252	*Aulnoye-Aymeries* O			11 28																	
252	*Paris-Nord* O		12 05						13 05				14 05								16 05

1 Zie verder tabellen 78, 97.
2 Zie verder tabel 94.
3 Zie verder tabel 108.
4 Rijdt niet op 15 aug 96.
5 Verplichte plaatsreservering en Thalys vervoerbewijs.
6 Rijdt ook op 15 aug 96.
7 Rijdt van 30 juni tot 1 sept 96, behalve op 15 aug 96.

1 Voir tableaux 78, 97.
2 Voir tableau 94.
3 Voir tableau 108.
4 Ne circule pas le 15 août 96.
5 Réservation et billet Thalys obligatoires.
6 Circule aussi le 15 août 96.
7 Circule du 30 juin au 1 sept 96, sauf le 15 août 96.

96

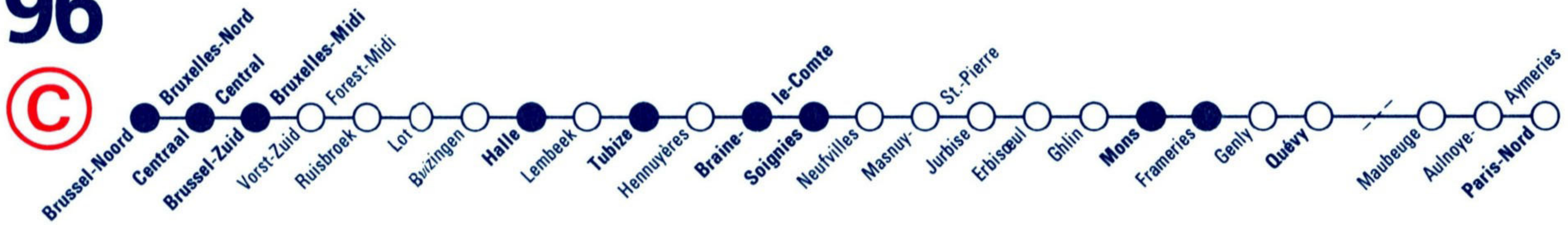

tab km			L 8664	IC M 764	IR o 2237	IC I 813	9440 ④	L 5968 ⑥	IC M 765	IR o 2238	IC I 814	9344 ④	L 5972 ⑥	L 8666	IC M 766	IR o 2239	IC I 815	9348 ④	L 5976 +	IC M 767	IR o 2240	IC I 816
25	*Antwerpen-Centraal*			*13 19*		*13 49*			*14 19*		*14 49*				*15 19*		*15 49*			*16 19*		*16 49*
25	*Antwerpen-Berchem*			*13 23*		*13 53*			*14 23*		*14 53*				*15 23*		*15 53*	16 17		*16 23*		*16 53*
25	*Mechelen*			*13 38*	*13 41*	*14 09*			*14 41*	*14 41*	*15 09*				*15 41*	*15 41*	*16 09*			*16 38*	*16 41*	*17 09*
25	*Schaarbeek/Schaerbeek*			13 55	14 16	14 34			14 59	15 16	15 34				15 59	16 16	16 34			16 55	17 16	17 34
0	**Bruxelles-Brussel** Nord/Noord			14 01	14 22	14 40			15 05	15 22	15 40				16 05	16 22	16 40			17 01	17 22	17 40
	Centr.			14 05	14 26	14 44			15 09	15 26	15 44				16 09	16 26	16 44			17 05	17 26	17 44
	Midi/Zuid			14 10	14 31	14 49	15 02		15 14	15 31	15 49	16 02			16 14	16 31	16 49	17 02		17 10	17 31	17 49
7	Forest-Midi/Vorst-Zuid				14 35					15 35						16 35					17 35	
9	Ruisbroek				14 38					15 38						16 38					17 38	
13	Lot				14 41					15 41						16 41					17 41	
15	Buizingen				14 44					15 44						16 44					17 44	
18	**Halle**	O		1 14 23	14 50				1 15 27	15 50					1 16 27	16 50				1 17 23	17 50	
18	**Halle**				14 51					15 51						16 51					17 51	
20	Lembeek				14 54					15 54						16 54					17 54	
23	**Tubize**				14 58					15 58						16 58					17 58	
28	Hennuyères																					
34	**Braine-le-Comte**	O			2 15 05	15 09				2 16 05	16 09					2 17 05	17 09				2 18 05	18 09
34	**Braine-le-Comte**					15 11					16 11						17 11					18 11
40	**Soignies**	O				15 15					16 15						17 15					18 15
40	**Soignies**					15 16					16 16						17 16					18 16
45	Neufvilles																					
49	Masnuy-Saint-Pierre																					
53	Jurbise	O				15 24					16 24						17 24					18 24
53	Jurbise		15 17			15 25					16 25			17 17			17 25					18 25
56	Erbisœul		15 21											17 21								
59	Ghlin																					
64	**Mons**	O	15 28			3 15 32					3 16 32			17 28			3 17 32					3 18 32
78	*Saint-Ghislain*	O	*15 45*			15 45					16 45			*17 45*			17 45					18 45
64	**Mons**							16 12					17 26						17 40			
71	Frameries																					
72	Genly																					
78	**Quévy**	O																				
	Maubeuge	O																				
252	*Aulnoye-Aymeries*	O						16 33					17 47						18 01			
252	*Paris-Nord*	O					17 05					18 05						19 05				

tab km			9352		L 8668	IC M 768	IR o 2241	IC I 817	9356		L 5980	IC M 769	IR o 2242	IC I 818	9360		L 8670	IC M 770	IR o 2243	IC I 819	T 8983	IC M 771	IR o 2244	IC I 820	IC M 772
			4 5						4						4						6 ✲				
25	*Antwerpen-Centraal*					*17 19*	*17 19*	*17 49*				*18 19*		*18 49*				*19 19*		*19 49*		*20 19*		*20 49*	*21 19*
25	*Antwerpen-Berchem*					*17 23*	*17 23*	*17 53*				*18 23*		*18 53*	*19 17*			*19 23*		*19 53*		*20 23*		*20 53*	*21 23*
25	*Mechelen*					*17 38*	*17 41*	*18 09*				*18 41*	*18 41*	*19 09*				*19 38*	*19 41*	*20 09*		*20 38*	*20 41*	*21 09*	*21 41*
25	*Schaarbeek/Schaerbeek*					**17 55**	**18 00**	**18 34**				**18 59**	**19 13**	**19 34**				**19 55**	**20 16**	**20 34**		**20 55**	**21 16**	**21 34**	**21 59**
0	**Bruxelles-Brussel** Nord/Noord					**18 01**	**18 06**	**18 40**				**19 05**	**19 19**	**19 40**				**20 01**	**20 22**	**20 40**		**21 01**	**21 22**	**21 40**	**22 05**
	Centr.					**18 05**	**18 10**	**18 44**				**19 09**	**19 24**	**19 44**				**20 05**	**20 26**	**20 44**		**21 05**	**21 26**	**21 44**	**22 09**
	Midi/Zuid		**18 02**			**18 10**	**18 15**	**18 49**	**19 00**			**19 14**	**19 31**	**19 49**	**20 02**			**20 10**	**20 31**	**20 49**		**21 10**	**21 31**	**21 49**	**22 14**
7	Forest-Midi/Vorst-Zuid						**18 19**						**19 35**						**20 35**				**21 35**		
9	Ruisbroek						**18 22**						**19 38**						**20 38**				**21 38**		
13	Lot						**18 25**						**19 41**						**20 41**				**21 41**		
15	Buizingen						**18 28**						**19 44**						**20 44**				**21 44**		
18	**Halle**	O				**1 18 23**	**18 34**					**1 19 27**	**19 50**					**1 20 23**	**20 50**			**1 21 23**	**21 50**		**1 22 27**
18	**Halle**						**18 35**						**19 51**						**20 51**				**21 51**		
20	Lembeek						**18 38**						**19 54**						**20 54**				**21 54**		
23	**Tubize**						**18 42**						**19 58**						**20 58**				**21 58**		
28	Hennuyères																								
34	**Braine-le-Comte**	O					**2 18 49**	**19 09**					**2 20 05**	**20 09**					**2 21 05**	**21 09**			**2 22 05**	**22 09**	
34	**Braine-le-Comte**							**19 11**						**20 11**						**21 11**				**22 11**	
40	**Soignies**	O						**19 15**						**20 15**						**21 15**				**22 15**	
40	**Soignies**							**19 16**						**20 16**						**21 16**				**22 16**	
45	Neufvilles																								
49	Masnuy-Saint-Pierre																								
53	Jurbise	O						**19 24**						**20 24**						**21 24**				**22 24**	
53	Jurbise				**19 17**			**19 25**						**20 25**			**21 17**			**21 25**	21 36			**22 25**	
56	Erbisœul				19 21												21 21								
59	Ghlin																								
64	**Mons**	O			19 28			**3 19 32**	**19 38**					**3 20 32**			21 28			**3 21 32**	21 44			**7 22 32**	
78	*Saint-Ghislain*	O			*19 45*			**19 45**	*19 56*					**20 45**			*21 45*			**21 45**				**22 45**	
64	**Mons**								**19 40**	19 58											21 45				
71	Frameries																				21 53				
72	Genly																								
78	**Quévy**	O																			22 02				
	Maubeuge	O																							
252	*Aulnoye-Aymeries*	O								20 24															
252	*Paris-Nord*	O	**20 05**						**21 05**						**22 05**										

1 Zie verder tabel 94.
2 Zie verder tabel 108.
3 Zie verder tabellen 78, 97.
4 Verplichte plaatsreservering en Thalys vervoerbewijs.
5 Rijdt op zaterdag van 29 juni tot 6 juli 96.
Rijdt op zon- en feestdagen van 2 juni tot 28 sept 96.
6 Herkomst Blankenberge 19 51.
7 Zie verder tabel 78.

1 Voir tableau 94.
2 Voir tableau 108.
3 Voir tableaux 78, 97.
4 Réservation et billet Thalys obligatoires.
5 Circule les samedis du 29 juin au 6 juill 96.
Circule les dimanches et jours fériés du 2 juin au 28 sept 96.
6 Origine Blankenberge 19 51.
7 Voir tableau 78.

96

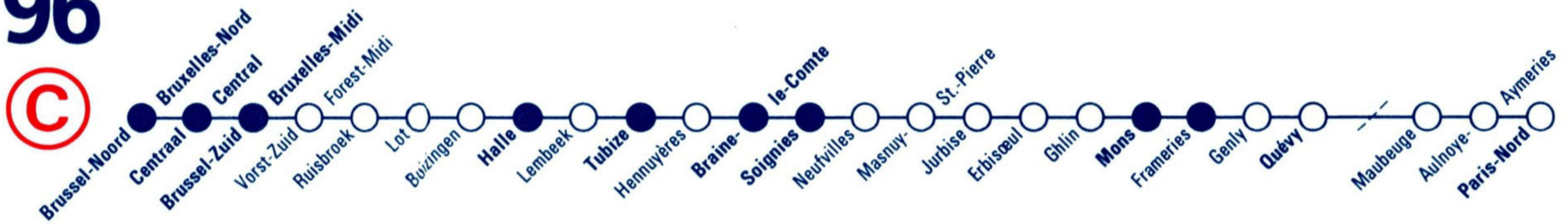

tab km			IC I 821	IC M 773	INT 288				
					3				
25	*Antwerpen-Centraal*			*22 19*					
25	*Antwerpen-Berchem*			*22 23*	0 54				
25	*Mechelen*			*22 41*					
25	*Schaarbeek/Schaerbeek*		22 42	22 59					
0	**Bruxelles-Brussel**	**Nord/Noord**	22 48	23 05	1 27				
		Centr.	22 52	23 09	|				
		Midi/Zuid	23 00	23 14	1 40				
7	Forest-Midi/Vorst-Zuid		|	|	|				
9	Ruisbroek		|	|	|				
13	Lot		|	|	|				
15	Buizingen		|	|	|				
18	**Halle**	O	23 12	2 23 27	|				
18	**Halle**		23 13	|	|				
20	Lembeek		|	|	|				
23	**Tubize**		23 18	|	|				
28	Hennuyères		|	|	|				
34	**Braine-le-Comte**	O	23 25	|	|				
34	**Braine-le-Comte**		23 26	|	|				
40	**Soignies**	O	23 30	|	|				
40	**Soignies**		23 31	|	|				
45	Neufvilles		|	|	|				
49	Masnuy-Saint-Pierre		|	|	|				
53	Jurbise	O	23 39	|	|				
53	Jurbise		23 40	|	|				
56	Erbisœul		|	|	|				
59	Ghlin		|	|	|				
64	**Mons**	O	1 23 47	|	2 17				
78	*Saint-Ghislain*	O	23 59	|	|				
64	**Mons**		|	|	2 19				
71	Frameries		|	|	|				
72	Genly		|	|	|				
78	**Quévy**	O	|	|	|				
	Maubeuge	O	|	|	|				
252	*Aulnoye-Aymeries*	O	|	|	2 56				
252	*Paris-Nord*	O	|	|	6 56				

1 Zie verder tabel 78.
2 Zie verder tabel 94.
3 Vanaf 21 okt 96 : Paris-Nord 6 29.

1 Voir tableau 78.
2 Voir tableau 94.
3 A partir du 21 oct 96 : Paris-Nord 6 29.

96

96

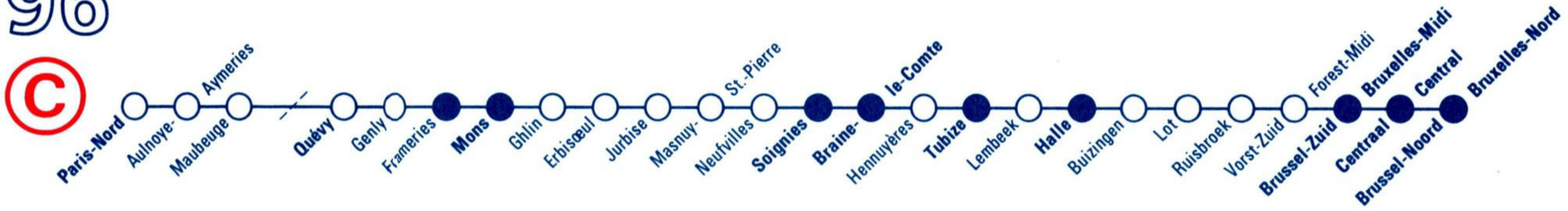

tab km			INT 289	IC I 828	IC M 776	IC I 829	IR o 2204	IC M 777	IC I 830	IR o 2205	IR o 2205	IC M 778	L 5959	T 8953	IC I 831	IR o 2206
			1	⑥						4	5			6☼		
252	*Paris-Nord*		23 22													
252	*Aulnoye-Aymeries Maubeuge*		3 26										7 38			
0	**Quévy**		|									|	7 30		
6	Genly		|									|	|		
7	Frameries		|									|	7 37		
14	**Mons**	O	4 02										7 59	7 43		
78	*Saint-Ghislain*			4 53		5 57			6 57						7 57	
14	**Mons**		4 04	5 06		6 10			7 10					7 45	8 10	
19	Ghlin		|	|		|			|				|	|	
22	Erbisœul		|	|		|			|				|	|	
25	Jurbise	O	|	5 13		6 17			7 17					7 57	8 17	
25	Jurbise		|	5 14		6 18			7 18						8 18	
29	Masnuy-Saint-Pierre		|	|		|			|					|	
33	Neufvilles		|	|		|			|					|	
38	**Soignies**	O	|	5 22		6 26			7 26						8 26	
38	**Soignies**		|	5 23		6 27			7 27						8 27	
44	**Braine-le-Comte**	O	|	5 27		6 31			7 31						8 31	
44	**Braine-le-Comte**		|	5 29		6 33	6 40		7 33	7 39	7 43				8 32	8 35
50	Hennuyères		|	|		|	|		|	|				|	|
55	**Tubize**		|	5 36			6 48			7 47	7 51					8 42
58	Lembeek		|	|			6 51			7 50	7 54					8 45
60	**Halle**	O	|	5 40			6 54			7 53	7 57					8 48
60	**Halle**		|	5 40	6 15		6 55	7 15		7 54	7 58	8 15				8 52
63	Buizingen		|	|	|		6 58	|		7 57	8 01	|				8 55
65	Lot		|	|	|		7 01	|		8 00	8 04	|				8 58
69	Ruisbroek		|	|	|		7 04	|		8 03	8 07	|				9 01
71	Forest-Midi/Vorst-Zuid		|	|	|		7 07	|		8 06	8 10	|				9 04
78	**Bruxelles-Brussel** Midi/Zuid	O	4 43	5 53	6 28	6 53	7 14	7 28	7 53	8 13	8 17	8 28			8 53		9 11
	Bruxelles-Brussel Centr.	O	|	5 58	6 34	6 58	7 19	7 34	7 58	8 18	8 22	8 34			8 58		9 16
	Bruxelles-Brussel Nord/Noord	O	2 4 53	6 02	6 38	3 7 02	7 23	7 38	3 8 02	8 22	8 26	8 38			3 9 02		9 20
25	*Schaarbeek/Schaerbeek*	O		6 08	6 44	7 08	7 29	7 44	8 08	8 27	8 31	8 44			9 08		9 26
25	*Mechelen*	O		*6 31*	*7 04*	*7 31*	*8 01*	*8 04*	*8 31*	*9 01*	*9 01*	*9 04*			*9 31*		*10 01*
25	*Antwerpen-Berchem*	O	5 27	*6 45*	*7 19*	*7 45*		*8 19*	*8 45*		*9 19*	*9 19*			*9 45*		
25	*Antwerpen-Centraal*	O		*6 49*	*7 23*	*7 49*		*8 23*	*8 49*		*9 23*	*9 23*			*9 49*		

1 Op zondag van 28 sept tot 20 okt 96 en dagelijks vanaf 21 okt 96 : Paris-Nord 23 16.
2 Zie verder tabellen 25, 12.
3 Zie verder tabel 25.
4 Rijdt van 2 juni tot 28 sept 96.
5 Rijdt van 29 sept 96 tot 31 mei 97.
6 Bestemming Blankenberge 9 42.
7 Zie verder tabellen 92, 91, 122, 50a.

1 Les dimanches du 28 sept au 20 oct 96 et tous les jours à partir du 21 oct 96 : Paris-Nord 23 16.
2 Voir tableaux 25, 12.
3 Voir tableau 25.
4 Circule du 2 juin au 28 sept 96.
5 Circule du 29 sept 96 au 31 mai 97.
6 Destination Blankenberge 9 42.
7 Voir tableaux 92, 91, 122, 50a.

96

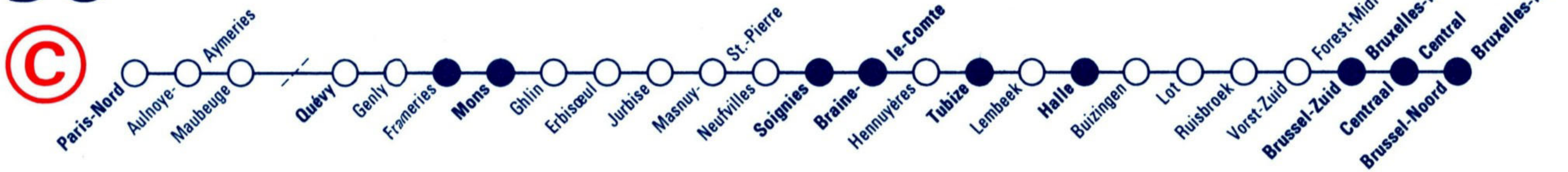

96

tab km			IC M 779	L 8677	9309 ②	IC I 832	IR o 2207	IC M 780	L 5963	9413 ②⑤	IC I 833	IR o 2208	IC M 781	L 8679	9317 ②	IC I 834	IR o 2209	IC M 782	9321 ②	L 5967 +	IC I 835	IR o 2210
252	*Paris-Nord*				7 37					8 37					9 37				10 37			
252	*Aulnoye-Aymeries*								9 21											11 44		
	Maubeuge																					
0	**Quévy**																					
6	Genly																					
7	Frameries																					
14	**Mons**	O							9 43						11 02					12 05		
78	*Saint-Ghislain*			*7 57*		8 57					9 57			*9 57*	*10 47*	10 57					11 57	
14	**Mons**			8 17		9 10					10 10			10 17	11 04	11 10					12 10	
19	Ghlin																					
22	Erbisœul			8 24										10 24								
25	Jurbise	O		① 8 28		9 17					10 17			① 10 28		11 17					12 17	
25	Jurbise					9 18					10 18					11 18					12 18	
29	Masnuy-Saint-Pierre																					
33	Neufvilles																					
38	**Soignies**	O				9 25					10 25					11 26					12 26	
38	**Soignies**					9 26					10 26					11 27					12 27	
44	**Braine-le-Comte**	O				9 30					10 30					11 31					12 31	
44	**Braine-le-Comte**					9 31	9 37				10 31	10 37				11 33	11 37				12 33	12 35
50	Hennuyères																					
55	**Tubize**						9 45					10 45					11 45					12 42
58	Lembeek						9 48					10 48					11 48					12 45
60	**Halle**	O					9 51					10 51					11 51					12 48
60	**Halle**		9 15				9 52	10 15				10 59	11 15				11 52	12 15				12 49
63	Buizingen						9 55					11 02					11 55					12 52
65	Lot						9 58					11 05					11 58					12 55
69	Ruisbroek						10 01					11 08					12 01					12 58
71	Forest-Midi/Vorst-Zuid						10 04					11 11					12 04					13 01
78	**Bruxelles-Brussel** Midi/Zuid	O	9 28		9 40	9 53	10 11	10 28		10 40	10 53	11 18	11 28		11 42	11 53	12 11	12 28	12 40		12 53	13 09
	Centr.	O	9 34			9 58	10 16	10 34			10 58	11 23	11 34			11 58	12 18	12 34			12 58	13 16
	Nord/Noord	O	9 38		③	④ 10 02	10 20	10 38			④ 11 02	11 27	11 38			④ 12 02	12 22	12 38	③		④ 13 02	13 20
25	*Schaarbeek/Schaerbeek*	O	9 44			10 08	10 26	10 44			11 08	11 32	11 44			12 08	12 27	12 44			13 08	13 26
25	*Mechelen*	O	*10 04*			*10 31*	*11 01*	*11 04*			*11 31*	*12 01*	*12 04*			*12 31*	*13 01*	*13 04*			*13 31*	*14 01*
25	*Antwerpen-Berchem*	O	*10 19*		10 25	*10 45*		*11 19*			*11 45*	*12 19*	*12 19*			*12 45*		*13 19*	13 25		*13 45*	
25	*Antwerpen-Centraal*	O	*10 23*			*10 49*		*11 23*			*11 49*	*12 23*	*12 23*			*12 49*		*13 23*			*13 49*	

tab km		IC M 783	L 8681	L 5971 ⑥	9325 2 6	IC I 836	IR o 2211	IC M 784	9329 2	IC I 837	IR o 2212	IC M 785	L 8683	IC I 838	IR o 2213	IC M 786	9337 2	IC I 839	IR o 2214	IC M 787	L 8685
252	*Paris-Nord*				**11 37**				**12 40**								**14 34**				
252	*Aulnoye-Aymeries*			12 18																	
	Maubeuge																				
0	**Quévy**																				
6	Genly																				
7	Frameries																				
14	**Mons** ○			12 39																	
78	*Saint-Ghislain*		*11 57*			**12 57**				**13 58**			*13 58*	**14 57**				**15 57**			*15 57*
14	**Mons**		12 17			**13 10**				**14 10**			14 17	**15 10**				**16 10**			16 17
19	Ghlin		|			|				|			|	|			|			|
22	Erbisœul		12 24			|				|			14 24	|				|		16 24
25	Jurbise ○		1 12 28			**13 17**				**14 17**			1 14 28	**15 17**				**16 17**			1 16 28
25	Jurbise					**13 18**				**14 18**				**15 18**				**16 18**			
29	Masnuy-Saint-Pierre					|				|				|				|		
33	Neufvilles					|				|				|				|		
38	**Soignies** ○					**13 26**				**14 26**				**15 26**				**16 26**			
38	**Soignies**					**13 27**				**14 27**				**15 27**				**16 27**			
44	**Braine-le-Comte** ○					**13 31**				**14 31**				**15 31**				**16 31**			
44	**Braine-le-Comte**					**13 32**	**13 37**			**14 32**	**14 37**			**15 33**	**15 37**			**16 33**	**16 37**		
50	Hennuyères					|	|			|			|	|			|		
55	**Tubize**					|	**13 45**			|	**14 45**			|	**15 45**			|	**16 45**		
58	Lembeek					|	**13 48**			|	**14 48**			|	**15 48**			|	**16 48**		
60	**Halle** ○					|	**13 51**			|	**14 51**			|	**15 51**			|	**16 51**		
60	**Halle**	13 15				|	**13 52**	14 15		|	**14 52**	15 15		|	**15 52**	16 15		|	**16 52**	17 15	
63	Buizingen	|				|	**13 55**	|		|	**14 55**	|		|	**15 55**	|		|	**16 55**	|	
65	Lot	|				|	**13 58**	|		|	**14 58**	|		|	**15 58**	|		|	**16 58**	|	
69	Ruisbroek	|				|	**14 01**	|		|	**15 01**	|		|	**16 01**	|		|	**17 01**	|	
71	Forest-Midi/Vorst-Zuid	|				|	**14 04**	|		|	**15 04**	|		|	**16 04**	|		|	**17 04**	|	
78	**Bruxelles-Brussel** { **Midi/Zuid** ○	13 28			13 40	13 53	14 11	14 28	14 43	14 53	15 11	15 28		15 53	16 11	16 28	16 40	16 53	17 11	17 28	
	Centr. ○	13 34				13 58	14 16	14 34		14 58	15 16	15 34		16 01	16 16	16 34	|	17 01	17 16	17 34	
	Nord/Noord ○ }	13 38				4 14 02	14 20	14 38		4 15 02	15 22	15 38		4 16 05	16 20	16 38	3	4 17 05	17 20	17 38	
25	*Schaarbeek/Schaerbeek* ○	13 44				14 08	14 26	14 44		15 08	15 27	15 44		16 11	16 26	16 44		17 11	17 26	17 44	
25	*Mechelen* ○	*14 04*				*14 31*	*15 01*	*15 04*		*15 31*	*16 01*	*16 04*		*16 31*	*17 01*	*17 04*		*17 31*	*18 01*	*18 04*	
25	*Antwerpen-Berchem* ○	*14 19*				*14 45*		*15 19*		*15 45*		*16 19*		*16 45*		*17 19*	**17 25**	*17 45*		*18 19*	
25	*Antwerpen-Centraal* ○	*14 23*				*14 49*		*15 23*		*15 49*		*16 23*		*16 49*		*17 23*		*17 49*		*18 23*	

1 Zie verder tabel 92.
2 Verplichte plaatsreservering en Thalys vervoerbewijs.
3 Zie verder tabellen 25, 12.
4 Zie verder tabel 25.
5 Rijdt op zaterdag van 8 tot 22 juni en van 7 tot 28 sept 96.
Rijdt op zon- en feestdagen van 30 juni tot 1 sept 96.
6 Rijdt van 29 juni tot 1 sept 96.

1 Voir tableau 92.
2 Réservation et billet Thalys obligatoires.
3 Voir tableaux 25, 12.
4 Voir tableau 25.
5 Circule les samedis du 8 au 22 juin et du 7 au 28 sept 96.
Circule les dimanches et jours fériés du 30 juin au 1 sept 96.
6 Circule du 29 juin au 1 sept 96.

96

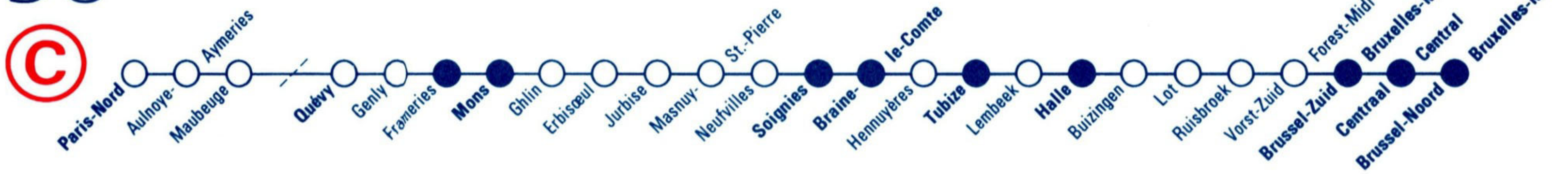

tab km			9341	L 5975 Ⓑ	IC I 840	IR o 2215	IC M 788	9345	IC I 841	IR o 2216	IC M 789	L 8687	L 5987	9349	IC I 842	IR o 2217	IC M 790	9453 †	IC I 843	IR o 2218	IC M 791	L 8689
			✕					✕						✕				✕				
252	*Paris-Nord*		15 37					16 37						17 37				18 37				
252	*Aulnoye-Aymeries*			16 43									18 38									
	Maubeuge																					
0	**Quévy**																					
6	Genly																					
7	Frameries																					
14	**Mons**	O		17 04									18 59									
78	*Saint-Ghislain*				*16 58*				*17 57*			*17 57*			*18 57*				*19 57*			*19 57*
14	**Mons**				17 10				18 10			18 17			19 10				20 10			20 17
19	Ghlin																					
22	Erbisœul											18 24										20 24
25	Jurbise	O			17 17				18 17			③ 18 28			19 17				20 17			③ 20 28
25	Jurbise				17 18				18 18						19 18				20 18			
29	Masnuy-Saint-Pierre																					
33	Neufvilles																					
38	**Soignies**	O			17 26				18 26						19 26				20 26			
38	**Soignies**				17 27				18 27						19 27				20 27			
44	**Braine-le-Comte**	O			17 31				18 31						19 31				20 31			
44	**Braine-le-Comte**				17 33	17 37			18 32	18 37					19 33	19 37			20 33	20 37		
50	Hennuyères																					
55	**Tubize**					17 45				18 45						19 45				20 45		
58	Lembeek					17 48				18 48						19 48				20 48		
60	**Halle**	O				17 51				18 51						19 51				20 51		
60	**Halle**					17 52	18 15			18 52	19 15					19 52	20 15			20 59	21 15	
63	Buizingen					17 55				18 55						19 55				21 02		
65	Lot					17 58				18 58						19 58				21 05		
69	Ruisbroek					18 01				19 01						20 01				21 08		
71	Forest-Midi/Vorst-Zuid					18 04				19 04						20 04				21 11		
78	**Bruxelles-Brussel** Midi/Zuid	O	17 40		17 53	18 11	18 28	18 40	18 53	19 11	19 28			19 40	19 53	20 11	20 28	20 40	20 53	21 18	21 28	
	Centr.	O			17 58	18 18	18 34		18 58	19 16	19 34				19 58	20 16	20 34		20 58	21 24	21 34	
	Nord/Noord	O			② 18 02	18 22	18 38		② 19 02	19 22	19 38			④	② 20 02	20 20	20 38	⑤	② 21 02	21 28	21 38	
25	*Schaarbeek/Schaerbeek*	O			*18 08*	*18 27*	*18 44*		*19 09*	*19 27*	*19 44*				*20 08*	*20 26*	*20 44*		*21 08*	*21 34*	*21 44*	
25	*Mechelen*	O			*18 31*	*19 01*	*19 04*		*19 31*	*20 01*	*20 04*				*20 31*	*21 01*	*21 04*		*21 31*	*22 01*	*22 04*	
25	*Antwerpen-Berchem*	O			*18 45*		*19 19*		*19 45*		*20 19*			20 25	*20 45*		*21 19*		*21 45*	*22 19*	*22 19*	
25	*Antwerpen-Centraal*	O			*18 49*		*19 23*		*19 49*		*20 23*				*20 49*		*21 23*		*21 49*	*22 23*	*22 23*	

tab km			9357 + 1	9357 ⑥ 1	L 5991	IC I 844	IR o 2219	IC M 792	IC I 845	IR o 2220 +	IC M 793	L 8691				
252	*Paris-Nord*		**19 37**	**19 37**												
252	*Aulnoye-Aymeries*				20 46											
	Maubeuge															
0	**Quévy**															
6	Genly															
7	Frameries															
14	**Mons**	O	**21 02**	**21 02**	21 07											
78	*Saint-Ghislain*		*20 47*	*20 47*		**20 57**			**21 56**			*21 56*				
14	**Mons**		**21 04**	**21 04**		**21 10**			**22 09**			22 17				
19	Ghlin															
22	Erbisœul											22 24				
25	Jurbise	O				**21 17**			**22 16**			3 22 28				
25	Jurbise					**21 18**			**22 17**							
29	Masnuy-Saint-Pierre															
33	Neufvilles															
38	**Soignies**	O				**21 26**			**22 25**							
38	**Soignies**					**21 27**			**22 26**							
44	**Braine-le-Comte**	O				**21 31**			**22 30**							
44	**Braine-le-Comte**					**21 33**	**21 37**		**22 32**	**22 37**						
50	Hennuyères															
55	**Tubize**						**21 45**		**22 37**	**22 45**						
58	Lembeek						**21 48**			**22 48**						
60	**Halle**	O					**21 51**			**22 51**						
60	**Halle**						**21 52**	**22 14**		**22 52**	**23 15**					
63	Buizingen						**21 55**			**22 55**						
65	Lot						**21 58**			**22 58**						
69	Ruisbroek						**22 01**			**23 01**						
71	Forest-Midi/Vorst-Zuid						**22 04**			**23 04**						
78	**Bruxelles-** **Midi/Zuid**	O	**21 42**	**21 42**		**21 53**	**22 11**	**22 27**	**22 53**	**23 11**	**23 28**					
	Brussel **Centr.**	O				**21 58**	**22 16**	**22 34**	**22 58**	**23 16**	**23 34**					
	Nord/Noord	O	2			2 **22 02**	**22 22**	**22 38**	**23 02**	**23 20**	**23 38**					
25	*Schaarbeek/Schaerbeek*	O				**22 08**	**22 27**	**22 44**	**23 08**	**23 26**	**23 44**					
25	*Mechelen*	O				*22 31*	*23 01*	*23 04*	*23 31*	*0 03*						
25	*Antwerpen-Berchem*	O				*22 45*		*23 19*	*23 46*	*0 28*						
25	*Antwerpen-Centraal*	O	**22 36**			*22 49*		*23 23*	*23 49*	*0 32*						

1 Verplichte plaatsreservering en Thalys vervoerbewijs.
2 Zie verder tabel 25.
3 Zie verder tabel 92.
4 Zie verder tabellen 25, 12.
5 Zie verder tabel 36.

1 Réservation et billet Thalys obligatoires.
2 Voir tableau 25.
3 Voir tableau 92.
4 Voir tableaux 25, 12.
5 Voir tableau 36.

97

97



tab km			IC I 804 +	IC I 804 ⑥	IC I 805	IC I 806	IC I 807	IC I 808	IC I 809	IC I 810	IC I 811	IC I 812	IC I 813	IC I 814	IC I 815	IC I 816	IC I 817	IC I 818	IC I 819			
78	*Tournai*		*6 18*	*6 18*	*7 18*	*8 18*	*9 18*	*10 18*	*11 18*	*12 18*	*13 18*	*14 18*	*15 18*	*16 18*	*17 18*	*18 18*	*19 15*	*20 18*	*21 18*			
118	*La Louvière-Sud*		*6 29*	*6 29*	*7 29*	*8 29*	*9 29*	*10 29*	*11 29*	*12 29*	*13 29*	*14 29*	*15 29*	*16 29*	*17 29*	*18 29*	*19 29*	*20 29*	*21 29*			
78	*Mons*		*6 44*	*6 44*	*7 48*	*8 44*	*9 44*	*10 44*	*11 44*	*12 44*	*13 44*	*14 44*	*15 44*	*16 44*	*17 45*	*18 44*	*19 45*	*20 44*	*21 44*			
96	*Bruxelles-Brussel*	*Nord/Noord*		5 40	6 40	7 40	8 40	9 40	10 40	11 40	12 40	13 40	14 40	15 40	16 40	17 40	18 40	19 40	20 40			
96		*Centr.*		5 44	6 44	7 44	8 44	9 44	10 44	11 44	12 44	13 44	14 44	15 44	16 44	17 44	18 44	19 44	20 44			
96		*Midi/Zuid*		5 49	6 49	7 49	8 49	9 49	10 49	11 49	12 49	13 49	14 49	15 49	16 49	17 49	18 49	19 49	20 49			
0	**Saint-Ghislain**		6 59	6 59	8 03	8 59	9 59	10 59	11 59	12 59	13 59	14 59	15 59	16 59	18 01	18 59	19 59	20 59	21 59			
2	Boussu		7 01	7 01	8 05	9 01	10 01	11 01	12 01	13 01	14 01	15 01	16 01	17 01	18 03	19 01	20 01	21 01	22 01			
4	Hainin		7 04	7 04	8 08	9 04	10 04	11 04	12 04	13 04	14 04	15 04	16 04	17 04	18 06	19 04	20 04	21 04	22 04			
6	Thulin		7 07	7 07	8 11	9 07	10 07	11 07	12 07	13 07	14 07	15 07	16 07	17 07	18 09	19 07	20 07	21 07	22 07			
11	**Quiévrain**	○	7 13	7 13	8 17	9 13	10 13	11 13	12 13	13 13	14 13	15 13	16 13	17 13	18 15	19 13	20 13	21 13	22 13			

DE TREINKAART... Vlot langsheen de files !

97

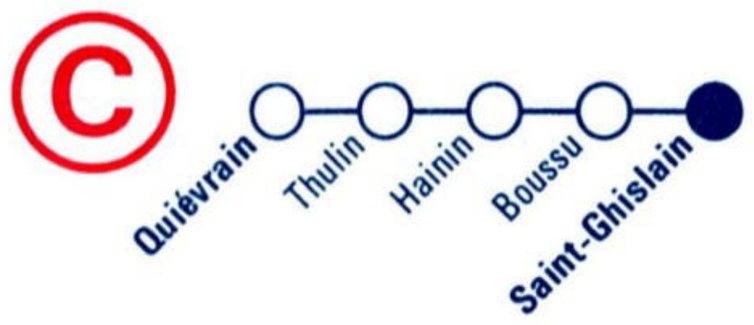

tab km			IC I 831	IC I 832	IC I 833	IC I 834	IC I 835	IC I 836	IC I 837	IC I 838	IC I 839	IC I 840	IC I 841	IC I 842	IC I 843	IC I 844	IC I 845	IC I 846
0	**Quiévrain**		7 29	8 29	9 29	10 29	11 29	12 29	13 29	14 29	15 29	16 29	17 29	18 29	19 26	20 29	21 29	22 29
5	Thulin		7 34	8 34	9 34	10 34	11 34	12 34	13 34	14 34	15 34	16 34	17 34	18 34	19 31	20 34	21 34	22 34
7	Hainin		7 37	8 37	9 37	10 37	11 37	12 37	13 37	14 37	15 37	16 37	17 37	18 37	19 34	20 37	21 37	22 37
9	Boussu		7 40	8 40	9 40	10 40	11 40	12 40	13 40	14 40	15 40	16 40	17 40	18 40	19 37	20 40	21 40	22 40
11	**Saint-Ghislain**	O	1 7 43	1 8 43	1 9 43	1 10 43	1 11 43	1 12 43	1 13 43	1 14 43	1 15 43	1 16 43	1 17 43	1 18 43	1 19 40	1 20 43	2 21 43	22 43
96	*Bruxelles-Brussel* *Midi/Zuid*	O	8 53	9 53	10 53	11 53	12 53	13 53	14 53	15 53	16 53	17 53	18 53	19 53	20 53	21 53	22 53	
96	*Centr.*	O	8 58	9 58	10 58	11 58	12 58	13 58	14 58	16 01	17 01	17 58	18 58	19 58	20 58	21 58	22 58	
96	*Nord/Noord*	O	9 02	10 02	11 02	12 02	13 02	14 02	15 02	16 05	17 05	18 02	19 02	20 02	21 02	22 02	23 02	
78	*Mons*	O	*7 57*	*8 58*	*9 58*	*10 58*	*11 58*	*12 58*	*13 58*	*14 58*	*15 58*	*16 58*	*17 58*	*18 58*	*19 55*	*20 58*	*21 58*	*22 58*
118	*La Louvière-Sud*	O	*8 13*	*9 13*	*10 13*	*11 13*	*12 13*	*13 13*	*14 13*	*15 13*	*16 13*	*17 13*	*18 13*	*19 13*	*20 13*	*21 13*	*22 13*	
78	*Tournai*	O	*8 27*	*9 24*	*10 24*	*11 24*	*12 24*	*13 24*	*14 24*	*15 24*	*16 24*	*17 24*	*18 25*	*19 24*	*20 24*	*21 24*	*22 24*	*23 24*

1 Zie verder tabellen 78, 96, 25.
2 Zie verder tabellen 78, 96.

1 Voir tableaux 78, 96, 25.
2 Voir tableaux 78, 96.

BRUGES

B-Excursion 112

La Venise du Nord et Musée de la Bière - De Gouden Boom

108

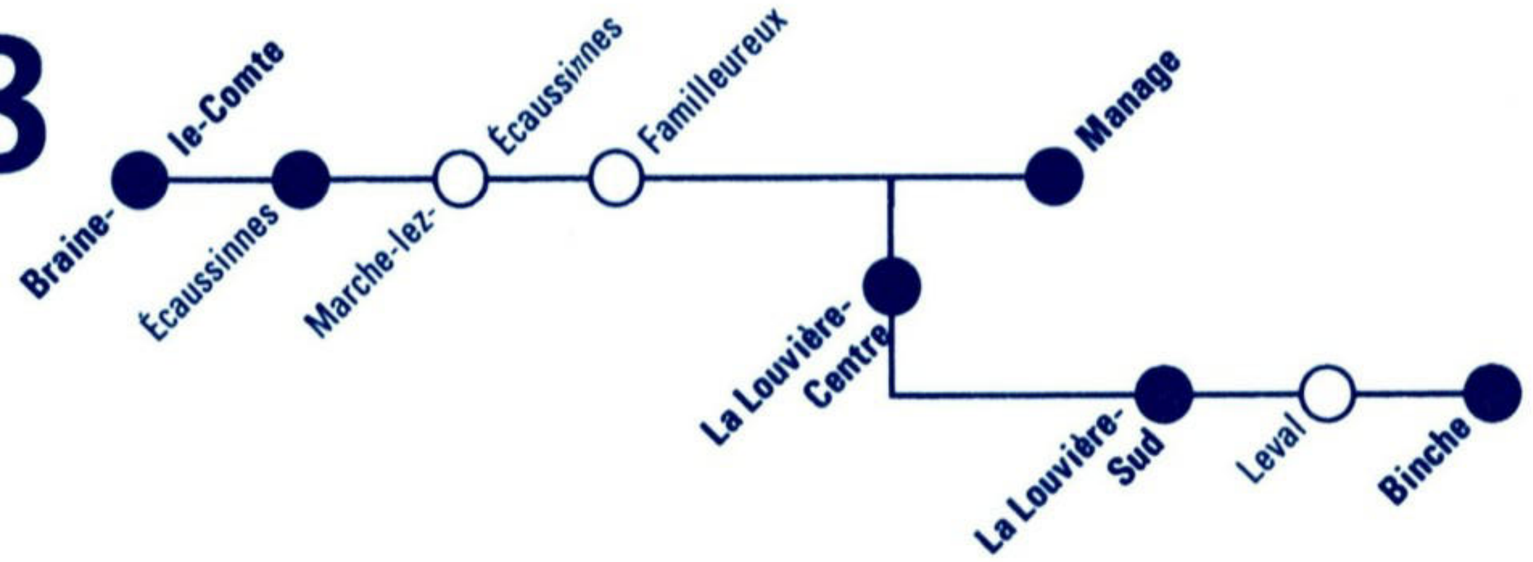

tab km		IR o 2229 ⑥	IR o 2230	IR o 2231	IR o 2232	IR o 2233	IR o 2234	IR o 2235	IR o 2236	IR o 2237	IR o 2238	IR o 2239	IR o 2240	IR o 2241	IR o 2242	IR o 2243	IR o 2244				
96	*Schaarbeek/Schaerbeek*	6 34	7 34	8 34	9 34	10 34	11 34	12 34	13 34	14 34	15 34	16 34	17 34	18 34	19 34	20 34	21 34				
96	*Bruxelles-Brussel Nord/Noord*	6 40	7 40	8 40	9 40	10 40	11 40	12 40	13 40	14 40	15 40	16 40	17 40	18 40	19 40	20 40	21 40				
96	*Bruxelles-Brussel Centr.*	6 44	7 44	8 44	9 44	10 44	11 44	12 44	13 44	14 44	15 44	16 44	17 44	18 44	19 44	20 44	21 44				
96	*Bruxelles-Brussel Midi/Zuid*	6 49	7 49	8 49	9 49	10 49	11 49	12 49	13 49	14 49	15 49	16 49	17 49	18 49	19 49	20 49	21 49				
96	*Halle*	6 51	7 44	8 51	9 51	10 44	11 51	12 44	13 44	14 51	15 51	16 51	17 51	18 35	19 51	20 51	21 51				
0	**Braine-le-Comte**	7 15	8 15	9 15	10 15	11 15	12 15	13 15	14 15	15 15	16 15	17 15	18 15	19 15	20 15	21 15	22 15				
5	Ecaussinnes	7 21	8 21	9 21	10 21	11 21	12 21	13 21	14 21	15 21	16 21	17 21	18 21	19 21	20 21	21 21	22 21				
8	Marche-lez-Ecaussinnes	|	|	|	|	|	|	|	|	|	|	|	|	|	|	|	|				
12	Famillureux	|	|	|	|	|	|	|	|	|	|	|	|	|	|	|	|				
14	**Manage** o																				
0	**Manage**																				
7	**La Louvière-Centre** o	7 32	8 32	9 32	10 32	11 32	12 32	13 32	14 32	15 32	16 32	17 32	18 32	19 32	20 32	21 32	22 32				
7	**La Louvière-Centre**	7 33	8 33	9 33	10 33	11 33	12 33	13 33	14 33	15 33	16 33	17 33	18 33	19 33	20 33	21 33	22 33				
9	**La Louvière-Sud** o	7 36	8 36	9 36	10 36	11 36	12 36	13 36	14 36	15 36	16 36	17 36	18 36	19 36	20 36	21 36	22 36				
9	**La Louvière-Sud**	7 37	8 37	9 37	10 37	11 37	12 37	13 37	14 37	15 37	16 37	17 37	18 37	19 37	20 37	21 37	22 37				
15	Leval	7 42	8 42	9 42	10 42	11 42	12 42	13 42	14 42	15 42	16 42	17 42	18 42	19 42	20 42	21 42	22 42				
19	**Binche** o	7 47	8 47	9 47	10 47	11 47	12 47	13 47	14 47	15 47	16 47	17 47	18 47	19 47	20 47	21 47	22 47				

LA LOUVIERE

B-Excursion 157

Les Ascenseurs Hydrauliques pour bateaux

108

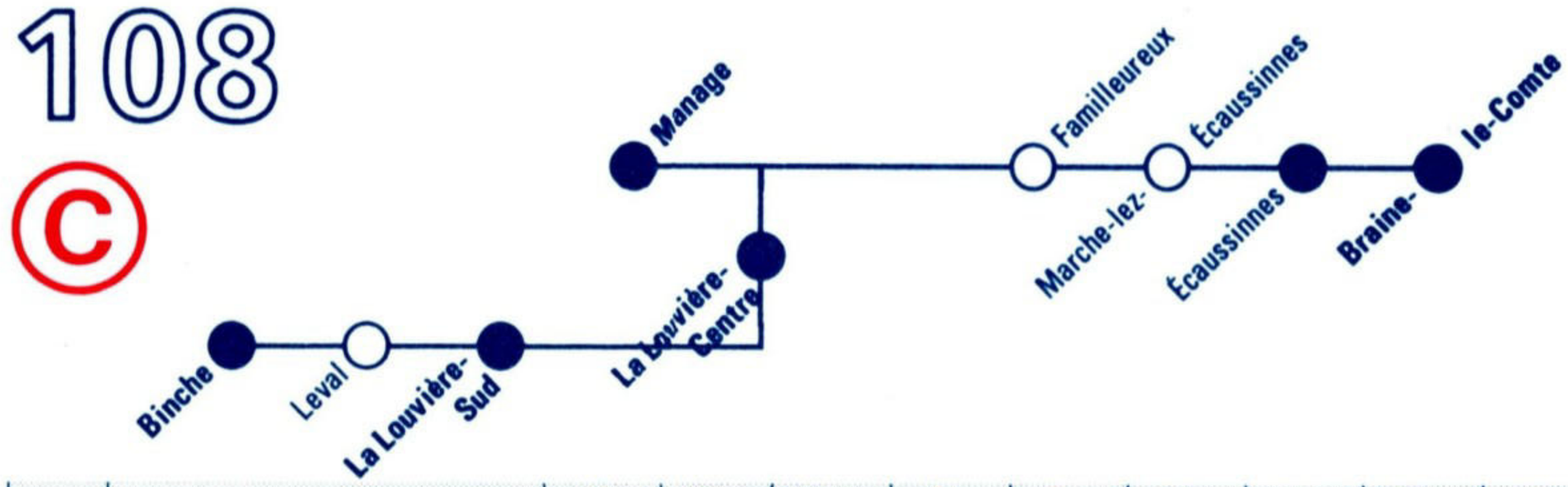

tab km			IR o 2204	IR o 2205 [2]	IR o 2205 [3]	IR o 2206	IR o 2207	IR o 2208	IR o 2209	IR o 2210	IR o 2211	IR o 2212	IR o 2213	IR o 2214	IR o 2215	IR o 2216	IR o 2217	IR o 2218	IR o 2219	IR o 2220 +
0	**Binche**		5 55	6 55	6 55	7 55	8 55	9 55	10 55	11 55	12 55	13 55	14 55	15 55	16 55	17 55	18 55	19 55	20 55	21 55
4	Leval		5 59	6 59	6 59	7 59	8 59	9 59	10 59	11 59	12 59	13 59	14 59	15 59	16 59	17 59	18 59	19 59	20 59	21 59
10	**La Louvière-Sud**	O	6 05	7 05	7 05	8 05	9 05	10 05	11 05	12 05	13 05	14 05	15 05	16 05	17 05	18 05	19 05	20 05	21 05	22 05
10	**La Louvière-Sud**		6 06	7 06	7 06	8 06	9 06	10 06	11 06	12 06	13 06	14 06	15 06	16 06	17 06	18 06	19 06	20 06	21 06	22 06
12	**La Louvière-Centre**	O	6 09	7 09	7 09	8 09	9 09	10 09	11 09	12 09	13 09	14 09	15 09	16 09	17 09	18 09	19 09	20 09	21 09	22 09
12	**La Louvière-Centre**		6 10	7 10	7 10	8 10	9 10	10 10	11 10	12 10	13 10	14 10	15 10	16 10	17 10	18 10	19 10	20 10	21 10	22 10
19	**Manage**	O																		
0	**Manage**																			
2	Familleureux		|	|	|	|	|	|	|	|	|	|	|	|	|	|	|	|	|
6	Marche-lez-Ecaussinnes																			
9	Ecaussinnes		6 22	7 22	7 22	8 22	9 22	10 22	11 22	12 22	13 22	14 22	15 22	16 22	17 22	18 22	19 22	20 22	21 22	22 22
14	**Braine-le-Comte**	O	[1] 6 27	[1] 7 27	[1] 7 27	[1] 8 27	[1] 9 27	[1] 10 27	[1] 11 27	[1] 12 27	[1] 13 27	[1] 14 27	[1] 15 27	[1] 16 27	[1] 17 27	[1] 18 27	[1] 19 27	[1] 20 27	[1] 21 27	[1] 22 27
96	*Halle*	O	6 54	7 53	7 57	8 48	9 51	10 51	11 51	12 48	13 51	14 51	15 51	16 51	17 51	18 51	19 51	20 51	21 51	22 51
96	*Bruxelles-Brussel* *Midi/Zuid*	O	*6 53*	*7 53*	*7 53*	*8 53*	*9 53*	*10 53*	*11 53*	*12 53*	*13 53*	*14 53*	*15 53*	*16 53*	*17 53*	*18 53*	*19 53*	*20 53*	*21 53*	*22 53*
96	*Bruxelles-Brussel* *Centr.*	O	*6 58*	*7 58*	*7 58*	*8 58*	*9 58*	*10 58*	*11 58*	*12 58*	*13 58*	*14 58*	*16 01*	*17 01*	*17 58*	*18 58*	*19 58*	*20 58*	*21 58*	*22 58*
96	*Bruxelles-Brussel* *Nord/Noord*	O	*7 02*	*8 02*	*8 02*	*9 02*	*10 02*	*11 02*	*12 02*	*13 02*	*14 02*	*15 02*	*16 05*	*17 05*	*18 02*	*19 02*	*20 02*	*21 02*	*22 02*	*23 02*
96	*Schaarbeek/Schaerbeek*	O	*7 08*	*8 08*	*8 08*	*9 08*	*10 08*	*11 08*	*12 08*	*13 08*	*14 08*	*15 08*	*16 11*	*17 11*	*18 08*	*19 09*	*20 09*	*21 08*	*22 08*	*23 08*

[1] Zie verder tabel 96.
[2] Rijdt van 2 juni tot 28 sept 96.
[3] Rijdt van 29 sept 96 tot 31 mei 97.

[1] Voir tableau 96.
[2] Circule du 2 juin au 28 sept 96.
[3] Circule du 29 sept 96 au 31 mai 97.

117



tab km			L 8628	L 8630	L 8632	L 8634	L 8636	L 8638	L 8640	L 8642
118	*La Louvière-Sud*		8 00	10 00	12 00	14 00	16 00	18 00	20 00	22 00
0	**La Louvière-Centre**		8 04	10 04	12 04	14 04	16 04	18 04	20 04	22 04
7	**Manage**	○	8 12	10 12	12 12	14 12	16 12	18 12	20 12	22 12
0	**Manage**		8 13	10 13	12 13	14 13	16 13	18 13	20 13	22 13
4	Godarville		8 17	10 17	12 17	14 17	16 17	18 17	20 17	22 17
7	Gouy-lez-Piéton		8 21	10 21	12 21	14 21	16 21	18 21	20 21	22 21
10	Pont-à-Celles		8 24	10 24	12 24	14 24	16 24	18 24	20 24	22 24
12	**Luttre**	○	8 27	10 27	12 27	14 27	16 27	18 27	20 27	22 27
124	*Bruxelles-Brussel* *Midi/Zuid*	○	*9 02*	*11 02*	*13 02*	*15 02*	*17 02*	*19 02*	*21 02*	*23 02*
124	*Centr.*	○	*9 06*	*11 06*	*13 06*	*15 06*	*17 06*	*19 06*	*21 06*	*23 06*
124	*Nord/Noord*	○	*9 10*	*11 10*	*13 10*	*15 10*	*17 10*	*19 10*	*21 10*	*23 10*
12	**Luttre**		8 28	10 28	12 28	14 28	16 28	18 28	20 28	22 28
17	Courcelles-Motte		8 32	10 32	12 32	14 32	16 32	18 32	20 32	22 32
20	Roux		8 35	10 35	12 35	14 35	16 35	18 35	20 35	22 35
23	**Marchienne-au-Pont**		8 40	10 40	12 40	14 40	16 40	18 40	20 40	22 40
27	**Charleroi-Sud**	○	8 44	10 44	12 44	14 44	16 44	18 44	20 44	22 44

LA CARTE TRAIN... Pour se jouer des embouteillages !

117

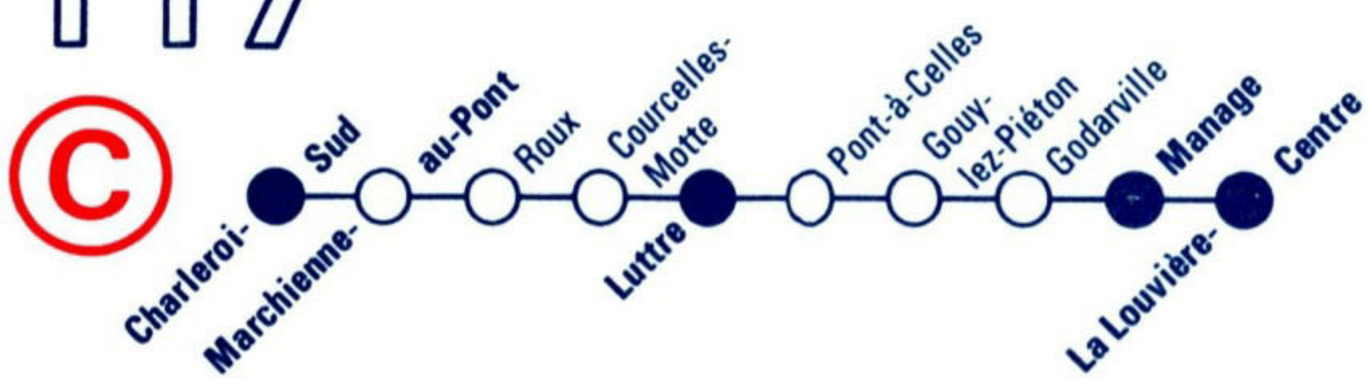

tab km			L 8607	L 8609	L 8611	L 8613	L 8615	L 8617	L 8619	L 8621
0	**Charleroi-Sud**		6 58	8 58	10 58	12 58	14 58	16 58	18 58	20 58
4	**Marchienne-au-Pont**		7 03	9 03	11 03	13 03	15 03	17 03	19 03	21 03
7	Roux		7 07	9 07	11 07	13 07	15 07	17 07	19 07	21 07
10	Courcelles-Motte		7 10	9 10	11 10	13 10	15 10	17 10	19 10	21 10
15	**Luttre**	O	7 14	9 14	11 14	13 14	15 14	17 14	19 14	21 14
124	*Bruxelles-Brussel*	*Nord/Noord*	*6 32*	*8 32*	*10 32*	*12 32*	*14 32*	*16 32*	*18 32*	*20 32*
124		*Centr.*	*6 36*	*8 36*	*10 36*	*12 36*	*14 36*	*16 36*	*18 36*	*20 36*
124		*Midi/Zuid*	*6 40*	*8 40*	*10 40*	*12 40*	*14 40*	*16 40*	*18 40*	*20 40*
15	**Luttre**		7 15	9 15	11 15	13 15	15 15	17 15	19 15	21 15
17	Pont-à-Celles		7 18	9 18	11 18	13 18	15 18	17 18	19 18	21 18
20	Gouy-lez-Piéton		7 21	9 21	11 21	13 21	15 21	17 21	19 21	21 21
23	Godarville		7 25	9 25	11 25	13 25	15 25	17 25	19 25	21 25
27	**Manage**	O	7 29	9 29	11 29	13 29	15 29	17 29	19 29	21 29
0	**Manage**		7 30	9 30	11 30	13 30	15 30	17 30	19 30	21 30
7	**La Louvière-Centre**	O	1 7 38	1 9 38	1 11 38	1 13 38	1 15 38	1 17 38	1 19 38	1 21 38
118	*La Louvière-Sud*	O	7 42	9 42	11 42	13 42	15 42	17 42	19 42	21 42

1 Zie verder tabel 118.

1 Voir tableau 118.

LA LOUVIERE

Hydraulische scheepsliften

B-Dagtrip 157

118

118

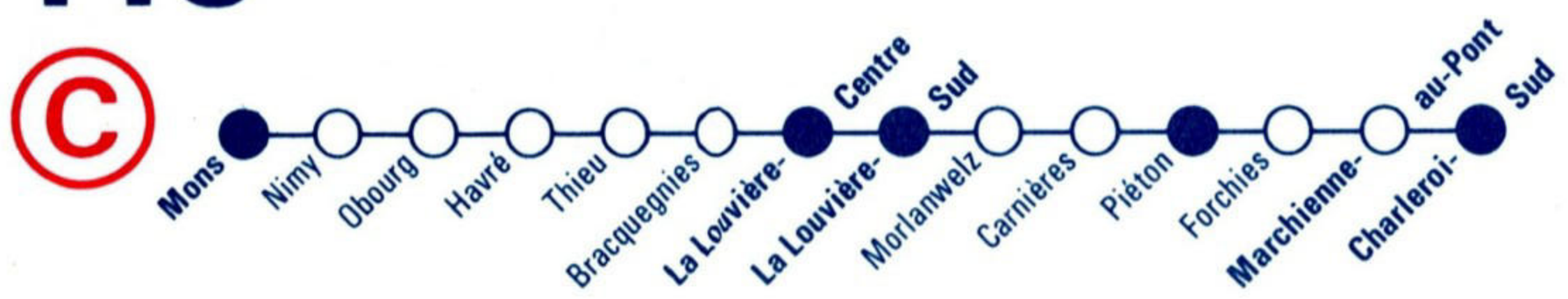

tab km			IC J 879	IC J 880	L 8607	L 8206	IC J 881	IC J 882	L 8609	L 8208	IC J 883	IC J 884	L 8611	L 8210	IC J 885	IC J 886	L 8613	L 8212	IC J 887	IC J 888	L 8615	L 8214
96	*Bruxelles-Nord/Noord*					*6 40*				*8 40*				*10 40*				*12 40*				*14 40*
96	*Bruxelles-Centr.*					*6 44*				*8 44*				*10 44*				*12 44*				*14 44*
96	*Brussel-Midi/Zuid*					*6 49*		*8 00*		*8 49*				*10 49*				*12 49*				*14 49*
92	*Ath*					*6 58*				*8 58*				*10 58*				*12 58*				*14 58*
78	*Tournai*			**6 18**			**7 18**	**8 18**			**9 18**	**10 18**			**11 18**	**12 18**			**13 18**	**14 18**		
78	*Saint-Ghislain*			**6 47**			**7 46**	**8 47**			**9 47**	**10 47**			**11 47**	**12 47**			**13 47**	**14 47**		
0	**Mons**		**6 00**	**7 00**		7 37	**8 00**	**9 00**		9 37	**10 00**	**11 00**		11 37	**12 00**	**13 00**		13 37	**14 00**	**15 00**		15 37
2	Nimy		|	|		7 40	|	|		9 40	|	|		11 40	|	|		13 40	|	|		15 40
6	Obourg		|	|		|	|	|		|	|		|	|	|		|	|	|		|
10	Havré		|	|		7 46	|	|		9 46	|	|		11 46	|	|		13 46	|	|		15 46
12	Thieu		|	|		7 49	|	|		9 49	|	|		11 49	|	|		13 49	|	|		15 49
14	Bracquegnies		|	|		7 52	|	|		9 52	|	|		11 52	|	|		13 52	|	|		15 52
19	**La Louvière-Centre**	○																				
108	*Halle*				⑥ *6 51*				*8 51*				*10 44*				*12 44*				*14 51*	
108	*Braine-le-Comte*				⑥ *7 15*				*9 15*				*11 15*				*13 15*				*15 15*	
0	**La Louvière-Centre**				7 39				9 39				11 39				13 39				15 39	
2	**La Louvière-Sud**	○	**6 13**	**7 13**	7 42	7 56	**8 13**	**9 13**	9 42	9 56	**10 13**	**11 13**	11 42	11 56	**12 13**	**13 13**	13 42	13 56	**14 13**	**15 13**	15 42	15 56
108	*La Louvière-Centre*	○			*8 03*	*8 03*			*10 03*	*10 03*			*12 03*	*12 03*			*14 03*	*14 03*			*16 03*	*16 03*
2	**La Louvière-Sud**		**6 15**	**7 15**		7 57	**8 15**	**9 15**		9 57	**10 15**	**11 15**		11 57	**12 15**	**13 15**		13 57	**14 15**	**15 15**		15 57
7	Morlanwelz		|	|		8 02	|	|		10 02	|	|		12 02	|	|		14 02	|	|		16 02
9	Carnières		|	|		8 05	|	|		10 05	|	|		12 05	|	|		14 05	|	|		16 05
11	Piéton		|	|		8 09	|	|		10 09	|	|		12 09	|	|		14 09	|	|		16 09
14	Forchies		|	|		8 12	|	|		10 12	|	|		12 12	|	|		14 12	|	|		16 12
20	**Marchienne-au-Pont**		**6 28**	**7 28**		8 18	**8 28**	**9 28**		10 18	**10 28**	**11 28**		12 18	**12 28**	**13 28**		14 18	**14 28**	**15 28**		16 18
24	**Charleroi-Sud**	○	◧ **6 32**	◧ **7 32**		8 22	◧ **8 32**	◧ **9 32**		10 22	◧ **10 32**	◧ **11 32**		12 22	◧ **12 32**	◧ **13 32**		14 22	◧ **14 32**	◧ **15 32**		16 22
130	*Namur*	○	**7 08**	**8 08**		*9 08*	**9 08**	**10 08**		*11 08*	**11 08**	**12 08**		*13 08*	**13 08**	**14 08**		*15 08*	**15 08**	**16 08**		*17 08*
130	*Liège-Guillemins*	○	**7 53**	**8 53**		*9 53*	**9 53**	**10 53**		*11 53*	**11 53**	**12 53**		*13 53*	**13 53**	**14 53**		*15 53*	**15 53**	**16 53**		*17 53*
140	*Ottignies*	○		*8 38*				*10 38*				*12 38*				*14 38*				*16 38*		

tab km		IC J 889	IC J 890	L 8617	L 8216	IC J 891	IC J 892	L 8619	L 8218	IC J 893	T 8988	IC J 894	T 8981	L 8621	L 8220	IC J 895
											2☼		4☼			
96	Bruxelles-Nord/Noord				16 40				18 40		19 40				20 40	
96	Bruxelles-Centr.				16 44				18 44		19 44				20 44	
96	Brussel-Midi/Zuid				16 49				18 49	19 00	19 49				20 49	
92	Ath				16 58				18 58						20 58	
78	Tournai	15 18	16 18			17 18	18 18			19 15	20 07	20 18	20 45			21 18
78	Saint-Ghislain	15 47	16 47			17 47	18 47			19 44	20 28	20 47	21 06			21 47
0	**Mons**	16 00	17 00		17 37	18 00	19 00		19 37	20 00	20 38	21 00	21 15		21 37	22 00
2	Nimy	|	|		17 40	|	|		19 40	|	|	|		21 40	|
6	Obourg	|	|		|	|	|		|	|	|	|		|	|
10	Havré	|	|		17 46	|	|		19 46	|	|	|	|		21 46	|
12	Thieu	|	|		17 49	|	|		19 49	|	|	|	|		21 49	|
14	Bracquegnies	|	|		17 52	|	|		19 52	|	|	|	|		21 52	|
19	**La Louvière-Centre** O															
108	*Halle*			16 51				18 35						20 51		
108	*Braine-le-Comte*			17 15				19 15						21 15		
0	**La Louvière-Centre**			17 39				19 39						21 39		
2	**La Louvière-Sud** O	16 13	17 13	17 42	17 56	18 13	19 13	19 42	19 56	20 13	20 51	21 13	21 27	21 42	21 56	22 13
108	*La Louvière-Centre* O			18 03	18 03			20 03	20 03		21 09			22 03	22 03	
2	**La Louvière-Sud**	16 15	17 15		17 57	18 15	19 15		19 57	20 15	20 52	21 15	21 28		21 57	22 15
7	Morlanwelz	|	|		18 02	|	|		20 02	|	|	|		22 02	|
9	Carnières	|	|		18 05	|	|		20 05	|	|	|		22 05	|
11	Piéton	|	|		18 09	|	|		20 09	|	|	|		22 09	|
14	Forchies	|	|		18 12	|	|		20 12	|	|	|		22 12	|
20	**Marchienne-au-Pont**	16 28	17 28		18 18	18 28	19 28		20 18	20 28	|	21 28	|		22 18	22 28
24	**Charleroi-Sud** O	1 16 32	1 17 32		18 22	1 18 32	1 19 32		20 22	1 20 32	3 21 07	1 21 32	21 44		22 22	3 22 32
130	*Namur* O	17 08	18 08		19 08	19 08	20 08		21 08	21 08		22 04			23 08	23 08
130	*Liège-Guillemins* O	17 53	18 53		19 53	19 53	20 53		21 53	21 53		⑥22 45				
140	*Ottignies* O		18 38				20 38					22 38	22 38			

1 Zie verder tabellen 130, 125, 34.
2 Herkomst Oostende 18 55.
3 Zie verder tabel 130.
4 Herkomst Blankenberge 19 25 evenals De Panne 19 16 als trein T 8982.

1 Voir tableaux 130, 125, 34.
2 Origine Ostende 18 55.
3 Voir tableau 130.
4 Origine Blankenberge 19 25 ainsi que La Panne 19 16 comme train T 8982.

CHARLEROI

Cinéma Carollywood

B-Excursion 164*

118

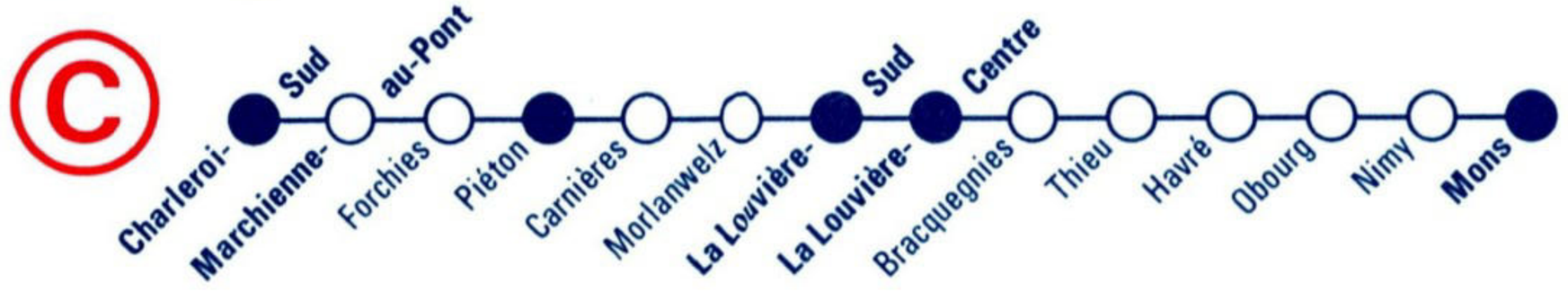

118

tab km			IC J 854	IC J 855	L 8229	L 8229	T 8951	L 8628	IC J 856	T 8956	IC J 857	L 8231	L 8630	IC J 858	IC J 859	L 8233	L 8632	IC J 860	IC J 861	L 8235	L 8634	IC J 862
					✲	2	3✲			6✲7												
140	*Ottignies*								*7 04*					*9 04*				*11 04*				*13 04*
125	*Liège-Guillemins*								**6 49**	*6 49*	**7 49**	*7 49*		**8 49**	*9 59*	*9 59*		**10 49**	**11 49**	*11 49*		**12 49**
130	*Namur*			**6 34**	*6 34*	*6 34*	*6 37*		**7 34**	*7 34*	**8 34**	*8 34*		**9 34**	*10 39*	*10 39*		**11 34**	**12 34**	*12 34*		**13 34**
0	**Charleroi-Sud**		**6 10**	**7 10**	7 14	7 20	7 27		**8 10**	8 29	**9 10**	9 20		**10 10**	**11 10**	11 20		**12 10**	**13 10**	13 20		**14 10**
4	**Marchienne-au-Pont**		**6 15**	**7 15**	7 19	7 25	|		**8 15**	|	**9 15**	9 25		**10 15**	**11 15**	11 25		**12 15**	**13 15**	13 25		**14 15**
10	Forchies		|	|	7 24	7 30	|		|	|	9 30		|	|	11 30		|	|	13 30		|
13	Piéton		|	|	7 28	7 34	|		|	|	9 34		|	|	11 34		|	|	13 34		|
15	Carnières		|	|	7 31	7 37	|		|	|	9 37		|	|	11 37		|	|	13 37		|
17	Morlanwelz		|	|	7 34	7 40	|		|	|	9 40		|	|	11 40		|	|	13 40		|
22	**La Louvière-Sud**	O	**6 27**	**7 27**	7 39	7 45	7 42		**8 27**	8 44	**9 27**	9 45		**10 27**	**11 27**	11 45		**12 27**	**13 27**	13 45		**14 27**
108	*La Louvière-Centre*				*7 39*	*7 39*	⑥ *7 33*	*7 39*		*8 33*		*9 39*	*9 39*			*11 39*	*11 39*			*13 39*	*13 39*	
22	**La Louvière-Sud**		**6 29**	**7 29**	7 46	7 46	7 43	8 00	**8 29**	8 45	**9 29**	9 46	10 00	**10 29**	**11 29**	11 46	12 00	**12 29**	**13 29**	13 46	14 00	**14 29**
24	**La Louvière-Centre**	O						5 8 03					5 10 03				5 12 03				5 14 03	
108	*Braine-le-Comte*	O						*8 27*					*10 27*				*12 27*				*14 27*	
108	*Halle*	O						*8 48*					*10 51*				*12 48*				*14 51*	
0	**La Louvière-Centre**																					
5	Bracquegnies		|	|	7 50	7 50	|		|	|	|	9 50		|	|	11 50		|	|	13 50		|
7	Thieu		|	|	7 53	7 53	|		|	|	|	9 53		|	|	11 53		|	|	13 53		|
9	Havré		|	|	7 56	7 56	|		|	|	|	9 56		|	|	11 56		|	|	13 56		|
13	Obourg		|	|	|	|	|		|	|	|	|		|	|	|	|		|	|	|		|
17	Nimy		|	|	8 02	8 02	|		|	|	|	10 02		|	|	12 02		|	|	14 02		|
19	**Mons**	O	1 **6 42**	1 **7 42**	8 05	8 05	4 7 58		1 **8 42**	4 8 58	1 **9 42**	10 05		1 **10 42**	1 **11 42**	12 05		1 **12 42**	1 **13 42**	14 05		1 **14 42**
78	*Saint-Ghislain*	O	**6 55**	**7 59**			8 08		**8 55**	9 08	**9 55**			**10 55**	**11 55**			**12 55**	**13 55**			**14 55**
78	*Tournai*	O	**7 24**	**8 27**			8 30		**9 24**	9 29	**10 24**			**11 24**	**12 24**			**13 24**	**14 24**			**15 24**
92	*Ath*	O			*8 44*	*8 44*	*8 44*					*10 44*				*12 44*				*14 44*		
96	*Bruxelles-Brussel* Midi/Zuid	O			*8 53*	*8 53*	*8 53*			*9 53*		*10 53*		*11 42*		*12 53*				*14 53*		
96	*Bruxelles-Brussel* Centr.	O			*8 58*	*8 58*	*8 58*			*9 58*		*10 58*				*12 58*				*14 58*		
96	*Bruxelles-Brussel* Nord/Noord	O			*9 02*	*9 02*	*9 02*			*10 02*		*11 02*				*13 02*				*15 02*		

tab km			IC J 863	L 8237	L 8636	IC J 864	IC J 865	L 8239	L 8638	IC J 866	IC J 867	L 8241	L 8640	IC J 868	IC J 869	L 8243	L 8642	IC J 870
140	*Ottignies*					*15 04*				*17 04*				*19 04*				*21 04*
125	*Liège-Guillemins*		13 49	*13 49*		14 49	15 49	*15 49*		16 49	17 49	*17 49*		18 50	19 49	*19 49*		20 49
130	*Namur*		14 34	*14 34*		15 34	16 34	*16 34*		17 34	18 34	*18 34*		19 34	20 34	*20 34*		21 34
0	**Charleroi-Sud**		15 10	15 20		16 10	17 10	17 20		18 10	19 10	19 20		20 10	21 10	21 20		22 10
4	**Marchienne-au-Pont**		15 15	15 25		16 15	17 15	17 25		18 15	19 15	19 25		20 15	21 15	21 25		22 15
10	Forchies		|	15 30		|	|	17 30		|	|	19 30		|	21 30		|
13	Piéton		|	15 34		|	|	17 34		|	|	19 34		|	21 34		|
15	Carnières		|	15 37		|	|	17 37		|	|	19 37		|	21 37		|
17	Morlanwelz		|	15 40		|	|	17 40		|	|	19 40		|	21 40		|
22	**La Louvière-Sud**	O	15 27	15 45		16 27	17 27	17 45		18 27	19 27	19 45		20 27	21 27	21 45		22 27
108	*La Louvière-Centre*			*15 39*	*15 39*			*17 39*	*17 39*			*19 39*	*19 39*			*21 39*	*21 39*	
22	**La Louvière-Sud**		15 29	15 46	16 00	16 29	17 29	17 46	18 00	18 29	19 29	19 46	20 00	20 29	21 29	21 46	22 00	22 29
24	**La Louvière-Centre**	O			5 16 03				5 18 03				5 20 03				5 22 03	
108	*Braine-le-Comte*	O			*16 27*				*18 27*				*20 27*				+*22 27*	
108	*Halle*	O			*16 51*				*18 51*				*20 51*				+*22 51*	
0	**La Louvière-Centre**																	
5	Bracquegnies		|	15 50		|	|	17 50		|	|	19 50		|	21 50		|
7	Thieu		|	15 53		|	|	17 53		|	|	19 53		|	21 53		|
9	Havré		|	15 56		|	|	17 56		|	|	19 56		|	21 56		|
13	Obourg		|	|		|	|	|		|	|	|		|	|		|
17	Nimy		|	16 02		|	|	18 02		|	|	20 02		|	22 02		|
19	**Mons**	O	1 15 42	16 05		1 16 42	1 17 42	18 05		1 18 42	1 19 42	20 05		1 20 42	1 21 42	22 05		8 22 42
78	*Saint-Ghislain*	O	15 55			16 55	17 56			18 55	19 56			20 55	21 55			22 55
78	*Tournai*	O	16 24			17 24	18 25			19 24	20 24			21 24	22 24			23 24
92	*Ath*	O		*16 44*				*18 44*				*20 44*				*22 44*		
96	*Bruxelles-Midi/Zuid*	O		*16 53*				*18 53*				*20 53*		*21 42*		*22 53*		
96	*Bruxelles-Centr.*	O		*17 01*				*18 58*				*20 58*				*22 58*		
96	*Brussel-Nord/Noord*	O		*17 05*				*19 02*				*21 02*				*23 02*		

1 Zie verder tabellen 78, 94.
2 Rijdt niet tijdens de rijperiode van de toeristentreinen.
3 Bestemming Blankenberge 9 50 evenals De-Panne 9 49 als trein T 8952 (Kortrijk V. 9 00).
4 Zie verder tabellen 78, 94, 75, 66, 50a.
5 Zie verder tabellen 117, 124.
6 Aansluiting te Lichtervelde naar De Panne met trein IR 1933.
7 Bestemming Oostende 10 48.
8 Zie verder tabel 78.

1 Voir tableaux 78, 94.
2 Ne circule pas pendant la période de circulation des trains touristiques.
3 Destination Blankenberge 9 50 ainsi que La-Panne 9 49 comme train T 8952 (Courtrai D. 9 00)
4 Voir tableaux 78, 94, 75, 66, 50a.
5 Voir tableaux 117, 124.
6 Correspondance à Lichtervelde vers La Panne avec train IR 1933.
7 Destination Ostende 10 48.
8 Voir tableau 78.

122

122

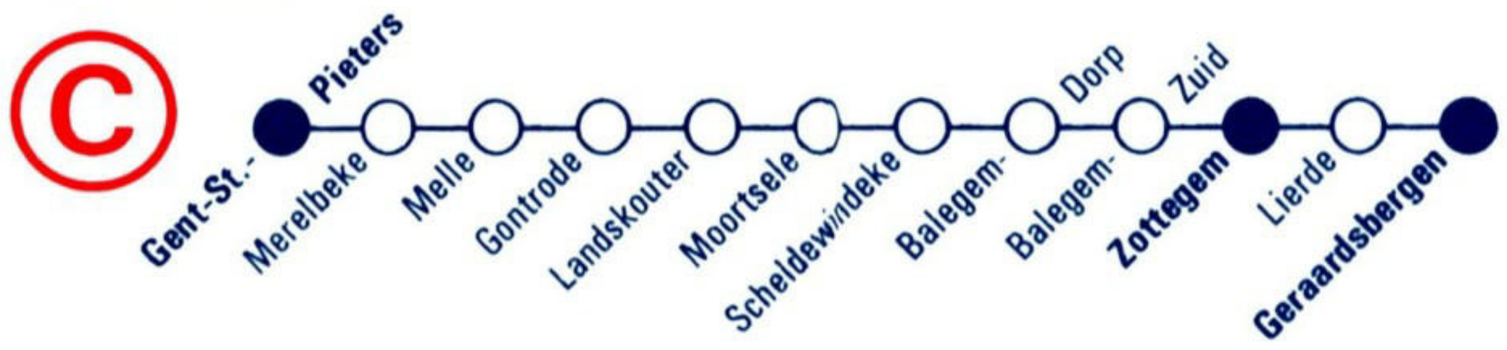

tab km			L 5131	L 5132	L 5133	L 5134	L 5135	L 5136	L 5137	L 5138	L 5139	L 5140	L 5141	L 5142	L 5143	L 5144 ✲	L 5144 2	T 8983 3✲	L 5145	L 5146
50a	Brussel-Bruxelles	Noord/Nord	6 17	7 17	8 17	9 17	10 17	11 17	12 17	13 17	14 17	15 17	16 17	17 17	18 17	19 17	19 17		20 17	21 17
50a		Centr.	6 21	7 21	8 21	9 21	10 21	11 21	12 21	13 21	14 21	15 21	16 21	17 21	18 21	19 21	19 21		20 21	21 21
50a		Zuid/Midi	6 27	7 27	8 27	9 27	10 27	11 27	12 27	13 27	14 27	15 27	16 27	17 27	18 27	19 27	19 27		20 27	21 27
73	De Panne			6 50	7 50	8 50	9 50	10 50	11 50	12 50	13 50	14 50	15 50	16 50	17 50	18 50	18 50	19 12	19 50	20 50
73	Lichtervelde			7 23	8 23	9 23	10 23	11 23	12 23	13 23	14 23	15 23	16 23	17 23	18 23	19 23	19 23		20 23	21 23
0	**Gent-Sint-Pieters**		7 05	8 05	9 05	10 05	11 05	12 05	13 05	14 05	15 05	16 05	17 05	18 05	19 05	20 05	20 05	20 28	21 05	22 05
5	Merelbeke		7 10	8 10	9 10	10 10	11 10	12 10	13 10	14 10	15 10	16 10	17 10	18 10	19 10	20 10	20 10	|	21 10	22 10
8	Melle		7 14	8 14	9 14	10 14	11 14	12 14	13 14	14 14	15 14	16 14	17 14	18 14	19 14	20 14	20 14	|	21 14	22 14
11	Gontrode		7 18	8 18	9 18	10 18	11 18	12 18	13 18	14 18	15 18	16 18	17 18	18 18	19 18	20 18	20 18	|	21 18	22 18
12	Landskouter		|	|	|	|	|	|	|	|	|	|	|	|	|	|	|	|	|
14	Moortsele		7 22	8 22	9 22	10 22	11 22	12 22	13 22	14 22	15 22	16 22	17 22	18 22	19 22	20 22	20 22	|	21 22	22 22
16	Scheldewindeke		7 25	8 25	9 25	10 25	11 25	12 25	13 25	14 25	15 25	16 25	17 25	18 25	19 25	20 25	20 25	|	21 25	22 25
18	Balegem-Dorp		7 28	8 28	9 28	10 28	11 28	12 28	13 28	14 28	15 28	16 28	17 28	18 28	19 28	20 28	20 28	|	21 28	22 28
20	Balegem-Zuid		|	|	|	|	|	|	|	|	|	|	|	|	|	|	|	|	|
23	**Zottegem**	O	7 34	8 34	9 34	10 34	11 34	12 34	13 34	14 34	15 34	16 34	17 34	18 34	19 34	20 34	20 34	20 48	21 34	22 34
89	Brussel-Bruxelles	Zuid/Midi O	8 12	9 12	10 12	11 12	12 12	13 12	14 12	15 12	16 12	17 12	18 12	19 12	20 12	21 12	21 12		22 12	
89		Centr. O	8 19	9 19	10 19	11 19	12 19	13 19	14 19	15 19	16 19	17 19	18 20	19 19	20 20	21 20	21 20		22 19	
89		Noord/Nord O	8 25	9 24		11 25	12 25	13 25	14 25	15 25	16 25	17 25	18 25	19 25	20 25	21 25	21 25		22 25	
23	**Zottegem**		7 42	8 42	9 42	10 42	11 42	12 42	13 42	14 42	15 42	16 42	17 42	18 42	19 42	20 37	20 42	20 49	21 42	22 42
31	Lierde		7 49	8 49	9 49	10 49	11 49	12 49	13 49	14 49	15 49	16 49	17 49	18 49	19 49	20 43	20 49	|	21 49	22 49
37	**Geraardsbergen**	O	7 56	8 56	9 56	10 56	11 56	12 56	13 56	14 56	15 56	16 56	17 56	18 56	19 56	1 20 50	20 56	4 21 01	21 56	22 56

1 Zie verder tabel 91.
2 Rijdt niet tijdens de rijperiode van de toeristentreinen.
3 Herkomst Blankenberge 19 51.
4 Zie verder tabellen 91, 92, 96.

1 Voir tableau 91.
2 Ne circule pas pendant la période de circulation des trains touristiques.
3 Origine Blankenberge 19 51.
4 Voir tableaux 91, 92, 96.

MARBEHAN

B-Dagtrip 129*

Het woud van Anlier per koets

122

122



tab km			L 5106	L 5107	L 5108	T 8953 1 ✲	L 5109	L 5110	L 5111	L 5112	L 5113	L 5114	L 5115	L 5116	L 5117	L 5118	L 5119	L 5120	L 5121
0	**Geraardsbergen**		5 50	6 46	7 46	8 31	8 46	9 46	10 46	11 46	12 46	13 46	14 46	15 46	16 46	17 46	18 46	19 46	20 46
6	Lierde		5 57	6 53	7 53	|	8 53	9 53	10 53	11 53	12 53	13 53	14 53	15 53	16 53	17 53	18 53	19 53	20 53
14	**Zottegem**	O	6 04	7 00	8 00	8 44	9 00	10 00	11 00	12 00	13 00	14 00	15 00	16 00	17 00	18 00	19 00	20 00	21 00
89	*Brussel-Bruxelles Noord/Nord*			*6 19*	*7 19*		*8 19*	*9 19*	*10 19*	*11 19*	*12 19*	*13 19*	*14 19*	*15 19*	*16 19*	*17 19*	*18 19*	*19 19*	*20 19*
89	*Brussel-Bruxelles Centr.*			*6 23*	*7 23*		*8 23*	*9 23*	*10 23*	*11 23*	*12 23*	*13 23*	*14 23*	*15 23*	*16 23*	*17 23*	*18 23*	*19 23*	*20 23*
89	*Brussel-Bruxelles Zuid/Midi*			*6 30*	*7 30*		*8 30*	*9 30*	*10 30*	*11 30*	*12 30*	*13 30*	*14 30*	*15 30*	*16 30*	*17 30*	*18 30*	*19 30*	*20 30*
14	**Zottegem**		6 08	7 08	8 08	8 46	9 08	10 08	11 08	12 08	13 08	14 08	15 08	16 08	17 08	18 08	19 08	20 08	21 08
17	Balegem-Zuid		|	|	|	|	|	|	|	|	|	|	|	|	|	|	|
19	Balegem-Dorp		6 14	7 14	8 14	|	9 14	10 14	11 14	12 14	13 14	14 14	15 14	16 14	17 14	18 14	19 14	20 14	21 14
21	Scheldewindeke		6 17	7 17	8 17	|	9 17	10 17	11 17	12 17	13 17	14 17	15 17	16 17	17 17	18 17	19 17	20 17	21 17
23	Moortsele		6 20	7 20	8 20	|	9 20	10 20	11 20	12 20	13 20	14 20	15 20	16 20	17 20	18 20	19 20	20 20	21 20
25	Landskouter		|	|	|	|	|	|	|	|	|	|	|	|	|	|	|
26	Gontrode		6 24	7 24	8 24	|	9 24	10 24	11 24	12 24	13 24	14 24	15 24	16 24	17 24	18 24	19 24	20 24	21 24
29	Melle		6 28	7 28	8 28	|	9 28	10 28	11 28	12 28	13 28	14 28	15 28	16 28	17 28	18 28	19 28	20 28	21 28
32	Merelbeke		6 32	7 32	8 32	|	9 32	10 32	11 32	12 32	13 32	14 32	15 32	16 32	17 32	18 32	19 32	20 32	21 32
37	**Gent-Sint-Pieters**	O	6 37	7 37	8 37	2 9 05	9 37	10 37	11 37	12 37	13 37	14 37	15 37	16 37	17 37	18 37	19 37	20 37	21 37
73	*Lichtervelde*	O	*7 19*	*8 19*	*9 19*		*10 19*	*11 19*	*12 19*	*13 19*	*14 19*	*15 19*	*16 19*	*17 19*	*18 19*	*19 19*	*20 19*	*21 19*	
73	*De Panne*	O	*7 52*	*8 52*	*9 52*	*10 25*	*10 52*	*11 52*	*12 52*	*13 52*	*14 52*	*15 52*	*16 52*	*17 52*	*18 52*	*19 52*	*20 52*	*21 52*	
50a	*Brussel-Bruxelles Zuid/Midi*	O	*7 15*	*8 15*	*9 15*	*9 43*	*10 15*	*11 15*	*12 15*	*13 15*	*14 15*	*15 15*	*16 15*	*17 15*	*18 15*	*19 15*	*20 15*	*21 15*	*22 15*
50a	*Brussel-Bruxelles Centr.*	O	*7 21*	*8 21*	*9 21*	*9 50*	*10 21*	*11 21*	*12 21*	*13 21*	*14 21*	*15 21*	*16 21*	*17 21*	*18 21*	*19 21*	*20 21*	*21 21*	*22 21*
50a	*Brussel-Bruxelles Noord/Nord*	O	*7 25*	*8 25*	*9 25*	*9 55*	*10 25*	*11 25*	*12 25*	*13 25*	*14 25*	*15 25*	*16 25*	*17 25*	*18 25*	*19 25*	*20 25*	*21 25*	*22 25*

1 Bestemming Blankenberge 9 42.
2 Zie verder tabel 50a.

1 Destination Blankenberge 9 42.
2 Voir tableau 50a.

123

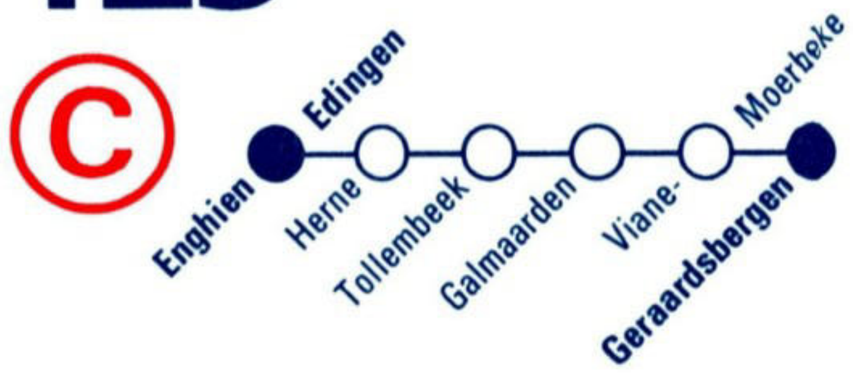

123

tab km		IR b 1553	IR b 1554	IR b 1555	IR b 1556	IR b 1557	IR b 1558	IR b 1559	IR b 1560	IR b 1561	IR b 1562	IR b 1563	IR b 1564	IR b 1565	IR b 1566	IR b 1567	IR b 1568				
94	Brussel-Bruxelles Noord/Nord	5 57	7 05	8 05	9 05	10 05	11 01	12 05	13 05	14 01	15 05	16 05	17 01	18 01	19 05	20 01	21 01				
94	Brussel-Bruxelles Centr.	6 01	7 09	8 09	9 09	10 09	11 05	12 09	13 09	14 05	15 09	16 09	17 05	18 05	19 09	20 05	21 05				
94	Brussel-Bruxelles Zuid/Midi	6 07	7 14	8 14	9 14	10 14	11 10	12 14	13 14	14 10	15 14	16 14	17 10	18 10	19 14	20 10	21 10				
94	Halle	6 21	7 28	8 28	9 28	10 28	11 24	12 28	13 28	14 24	15 28	16 28	17 24	18 24	19 28	20 24	21 24				
0	**Edingen/Enghien**	6 52	7 52	8 52	9 52	10 52	11 52	12 52	13 52	14 52	15 52	16 52	17 52	18 52	19 52	20 52	21 52				
4	Herne	6 56	7 56	8 56	9 56	10 56	11 56	12 56	13 56	14 56	15 56	16 56	17 56	18 56	19 56	20 56	21 56				
6	Tollembeek	7 00	8 00	9 00	10 00	11 00	12 00	13 00	14 00	15 00	16 00	17 00	18 00	19 00	20 00	21 00	22 00				
8	Galmaarden	7 03	8 03	9 03	10 03	11 03	12 03	13 03	14 03	15 03	16 03	17 03	18 03	19 03	20 03	21 03	22 03				
11	Viane-Moerbeke	7 06	8 06	9 06	10 06	11 06	12 06	13 06	14 06	15 06	16 06	17 06	18 06	19 06	20 06	21 06	22 06				
16	**Geraardsbergen** ○	7 10	8 10	9 10	10 10	11 10	12 10	13 10	14 10	15 10	16 10	17 10	18 10	19 10	20 10	21 10	22 10				

DE TREINKAART... Vlot langsheen de files !

123



123

tab km			IR b 1579	IR b 1580	IR b 1581	IR b 1582	IR b 1583	IR b 1584	IR b 1585	IR b 1586	IR b 1587	IR b 1588	IR b 1589	IR b 1590	IR b 1591	IR b 1592	IR b 1593	IR b 1594				
0	**Geraardsbergen**		6 30	7 30	8 30	9 30	10 30	11 30	12 30	13 30	14 30	15 30	16 30	17 30	18 30	19 30	20 30	21 30				
5	Viane-Moerbeke		6 34	7 34	8 34	9 34	10 34	11 34	12 34	13 34	14 34	15 34	16 34	17 34	18 34	19 34	20 34	21 34				
8	Galmaarden		6 37	7 37	8 37	9 37	10 37	11 37	12 37	13 37	14 37	15 37	16 37	17 37	18 37	19 37	20 37	21 37				
10	Tollembeek		6 40	7 40	8 40	9 40	10 40	11 40	12 40	13 40	14 40	15 40	16 40	17 40	18 40	19 40	20 40	21 40				
12	Herne		6 44	7 44	8 44	9 44	10 44	11 44	12 44	13 44	14 44	15 44	16 44	17 44	18 44	19 44	20 44	21 44				
16	**Edingen/Enghien**	O	6 48	7 48	8 48	9 48	10 48	11 48	12 48	13 48	14 48	15 48	16 48	17 48	18 48	19 48	20 48	21 48				
94	*Halle*	O	*7 14*	*8 14*	*9 14*	*10 14*	*11 14*	*12 14*	*13 14*	*14 14*	*15 14*	*16 14*	*17 14*	*18 14*	*19 14*	*20 14*	*21 14*	*22 13*				
94	*Brussel-Bruxelles Zuid/Midi*	O	*7 28*	*8 28*	*9 28*	*10 28*	*11 28*	*12 28*	*13 28*	*14 28*	*15 28*	*16 28*	*17 28*	*18 28*	*19 28*	*20 28*	*21 28*	*22 27*				
94	*Brussel-Bruxelles Centr.*	O	*7 34*	*8 34*	*9 34*	*10 34*	*11 34*	*12 34*	*13 34*	*14 34*	*15 34*	*16 34*	*17 34*	*18 34*	*19 34*	*20 34*	*21 34*	*22 34*				
94	*Brussel-Bruxelles Noord/Nord*	O	*7 38*	*8 38*	*9 38*	*10 38*	*11 38*	*12 38*	*13 38*	*14 38*	*15 38*	*16 38*	*17 38*	*18 38*	*19 38*	*20 38*	*21 38*	*22 38*				

MULTI PASS **Ensemble en train à prix malin**

124

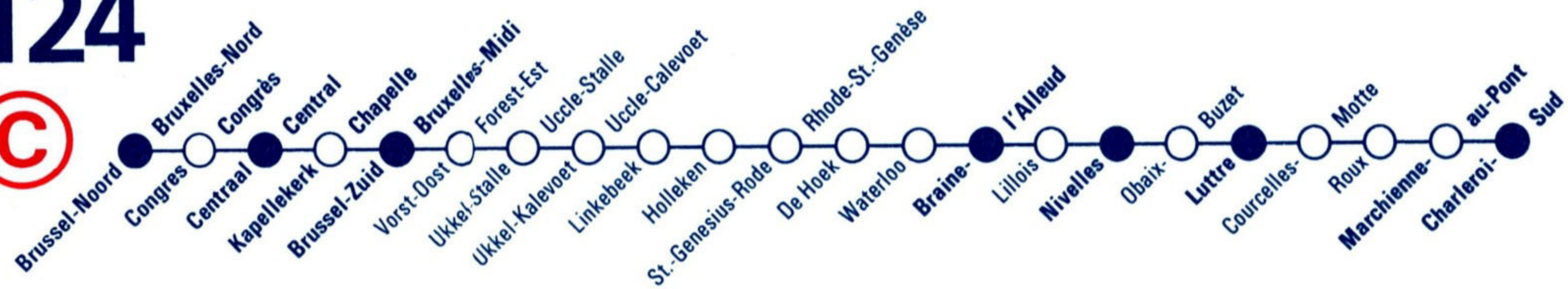

tab km			IR a 1503	L 6478	IR a 1504	L 6479	IR a 1505	L 8628	L 6480	IR a 1506	L 6481	IR a 1507	L 8630	L 6482	IR a 1508	L 6483	IR a 1509	L 8632	L 6484	IR a 1510	L 6485	IR a 1511
25	*Antwerpen-Centraal*			5 03	⑥ 5 49	6 19	6 49		7 19	7 49	8 19	8 49		9 19	9 49	10 19	10 49		11 19	11 49	12 19	12 49
25	*Antwerpen-Berchem*			5 07	⑥ 5 53	6 23	6 53		7 23	7 53	8 23	8 53		9 23	9 53	10 23	10 53		11 23	11 53	12 23	12 53
25	*Mechelen*			5 41	⑥ 6 09	6 41	7 09		7 41	8 09	8 41	9 09		9 41	10 09	10 41	11 09		11 41	12 09	12 41	13 09
25	*Schaarbeek/Schaerbeek*			5 57	⑥ 6 16	6 57	7 13		7 57	8 16	8 57	9 13		9 57	10 13	10 57	11 16		11 57	12 13	12 57	13 13
0	**Bruxelles-Brussel**	**Nord/Noord**	**5 32**	6 03	**6 32**	7 03	**7 32**		8 03	**8 32**	9 03	**9 32**		10 03	**10 32**	11 03	**11 32**		12 03	**12 32**	13 03	**13 32**
		Congr.		|		|			|		|			|			|		|	
		Centr.	**5 36**	6 08	**6 36**	7 08	**7 36**		8 08	**8 36**	9 08	**9 36**		10 08	**10 36**	11 08	**11 36**		12 08	**12 36**	13 08	**13 36**
		Chap./Kap.		|		|			|		|			|			|		|	
		Midi/Zuid	**5 40**	6 19	**6 40**	7 19	**7 40**		8 19	**8 40**	9 19	**9 40**		10 19	**10 40**	11 19	**11 40**		12 19	**12 40**	13 19	**13 40**
7	Forest-Est/Vorst-Oost			6 23		7 23			8 23		9 23			10 23		11 23			12 23		13 23	
8	Uccle-Stalle/Ukkel-Stalle			6 25		7 25			8 25		9 25			10 25		11 25			12 25		13 25	
9	Uccle-Calev./Ukkel-Kalev.			6 27		7 27			8 27		9 27			10 27		11 27			12 27		13 27	
11	Linkebeek			6 30		7 30			8 30		9 30			10 30		11 30			12 30		13 30	
13	Holleken			6 32		7 32			8 32		9 32			10 32		11 32			12 32		13 32	
15	St.-G.-Rode/Rhode-St.-G.			6 35		7 35			8 35		9 35			10 35		11 35			12 35		13 35	
16	De Hoek			6 37		7 37			8 37		9 37			10 37		11 37			12 37		13 37	
19	Waterloo			6 40		7 40			8 40		9 40			10 40		11 40			12 40		13 40	
22	**Braine-l'Alleud**	○	**5 52**	6 43	**6 52**	7 43	**7 52**		8 43	**8 52**	9 43	**9 52**		10 43	**10 52**	11 43	**11 52**		12 43	**12 52**	13 43	**13 52**
22	**Braine-l'Alleud**		**5 53**	6 44	**6 53**	7 44	**7 53**		8 44	**8 53**	9 44	**9 53**		10 44	**10 53**	11 44	**11 53**		12 44	**12 53**	13 44	**13 53**
27	Lillois			6 48		7 48			8 48		9 48			10 48		11 48			12 48		13 48	
33	**Nivelles**	○	**6 01**	6 54	**7 01**	7 54	**8 01**		8 54	**9 01**	9 54	**10 01**		10 54	**11 01**	11 54	**12 01**		12 54	**13 01**	13 54	**14 01**
33	**Nivelles**		**6 02**		**7 02**		**8 02**			**9 02**		**10 02**			**11 02**		**12 02**			**13 02**		**14 02**
40	Obaix-Buzet																					
45	**Luttre**	○	**6 10**		**7 10**		**8 10**			**9 10**		**10 10**			**11 10**		**12 10**			**13 10**		**14 10**
45	**Luttre**		**6 11**		**7 11**		**8 11**	8 28		**9 11**		**10 11**	10 28		**11 11**		**12 11**	12 28		**13 11**		**14 11**
50	Courcelles-Motte							8 32					10 32					12 32				
53	Roux							8 35					10 35					12 35				
56	**Marchienne-au-Pont**		**6 20**		**7 20**		**8 20**	8 40		**9 20**		**10 20**	10 40		**11 20**		**12 20**	12 40		**13 20**		**14 20**
60	**Charleroi-Sud**	○	**6 24**		**7 24**		**8 24**	8 44		**9 24**		**10 24**	10 44		**11 24**		**12 24**	12 44		**13 24**		**14 24**
130	*Châtelet*	○	*6 40*		*7 40*		*8 40*			*9 40*		*10 40*			*11 40*		*12 40*			*13 40*		*14 40*
130	*Tamines*	○	*6 47*		*7 47*		*8 47*			*9 47*		*10 47*			*11 47*		*12 47*			*13 47*		*14 47*
130	*Jemeppe-sur-Sambre*	○	*6 55*		*7 55*		*8 55*			*9 55*		*10 55*			*11 55*		*12 55*			*13 55*		*14 55*
130	*Namur*	○	*7 08*		*8 08*		*9 08*			*10 08*		*11 08*			*12 08*		*13 08*			*14 08*		*15 08*

124

tab km		L 8634	L 6486	IR a 1512	L 6487	IR a 1513	INT 295	L 8636	L 6488	IR a 1514	L 6489	IR a 1515	L 8638	L 6490	IR a 1516	T 8870	L 6491	IR a 1517	L 8640	L 6492	IR a 1518
							1 2									4 ☼					
25	*Antwerpen-Centraal*		*13 19*	*13 49*	*14 19*	*14 49*			*15 19*	*15 49*	*16 19*	*16 49*		*17 19*	*17 49*		*18 19*	*18 49*		*19 19*	*19 49*
25	*Antwerpen-Berchem*		*13 23*	*13 53*	*14 23*	*14 53*			*15 23*	*15 53*	*16 23*	*16 53*		*17 23*	*17 53*		*18 23*	*18 53*		*19 23*	*19 53*
25	*Mechelen*		13 41	*14 09*	14 41	*15 09*			15 41	*16 09*	16 41	*17 09*		17 41	*18 09*		18 41	*19 09*		19 41	*20 09*
25	*Schaarbeek/Schaerbeek*		13 57	*14 16*	14 57	*15 16*			15 57	*16 16*	16 57	*17 16*		17 57	*18 13*		18 57	*19 13*		19 57	*20 16*
0	**Bruxelles-Brussel** Nord/Noord		14 03	**14 32**	15 03	**15 32**			16 03	**16 32**	17 03	**17 32**		18 03	**18 32**		19 03	**19 32**		20 03	**20 32**
	Congr.		|	|	|	|		|	|	|	|		|	|	|		|	|
	Centr.		14 08	**14 36**	15 08	**15 36**			16 08	**16 36**	17 08	**17 36**		18 08	**18 36**		19 08	**19 36**		20 08	**20 36**
	Chap./Kap.		|	|	|	|		|	|	|	|		|	|	|		|	|
	Midi/Zuid		14 19	**14 40**	15 19	**15 40**	**15 57**		16 19	**16 40**	17 19	**17 40**		18 19	**18 40**	19 02	19 19	**19 40**		20 19	**20 40**
7	Forest-Est/Vorst-Oost		14 23	|	15 23	|	|		16 23	|	17 23	|		18 23	|		19 23	|		20 23	|
8	Uccle-Stalle/Ukkel-Stalle		14 25	|	15 25	|	|		16 25	|	17 25	|		18 25	|		19 25	|		20 25	|
9	Uccle-Calev./Ukkel-Kalev.		14 27	|	15 27	|	|		16 27	|	17 27	|		18 27	|		19 27	|		20 27	|
11	Linkebeek		14 30	|	15 30	|	|		16 30	|	17 30	|		18 30	|		19 30	|		20 30	|
13	Holleken		14 32	|	15 32	|	|		16 32	|	17 32	|		18 32	|		19 32	|		20 32	|
15	St.-G.-Rode/Rhode-St.-G.		14 35	|	15 35	|	|		16 35	|	17 35	|		18 35	|		19 35	|		20 35	|
16	De Hoek		14 37	|	15 37	|	|		16 37	|	17 37	|		18 37	|		19 37	|		20 37	|
19	Waterloo		14 40	|	15 40	|	|		16 40	|	17 40	|		18 40	|		19 40	|		20 40	|
22	**Braine-l'Alleud**	O	14 43	**14 52**	15 43	**15 52**			16 43	**16 52**	17 43	**17 52**		18 43	**18 52**	19 14	19 43	**19 52**		20 43	**20 52**
22	**Braine-l'Alleud**		14 44	**14 53**	15 44	**15 53**			16 44	**16 53**	17 44	**17 53**		18 44	**18 53**	19 15	19 44	**19 53**		20 44	**20 53**
27	Lillois		14 48	|	15 48	|			16 48	|	17 48	|	18 48	|	|	19 48	|		20 48	|
33	**Nivelles**	O	14 54	**15 01**	15 54	**16 01**			16 54	**17 01**	17 54	**18 01**		18 54	**19 01**	19 23	19 54	**20 01**		20 54	**21 01**
33	**Nivelles**			**15 02**		**16 02**				**17 02**		**18 02**			**19 02**	19 24		**20 02**			**21 02**
40	Obaix-Buzet			|		|			|		|			|	|		|		|
45	**Luttre**	O		**15 10**		**16 10**				**17 10**		**18 10**			**19 10**	19 32		**20 10**			**21 10**
45	**Luttre**		14 28	**15 11**		**16 11**		16 28		**17 11**		**18 11**	18 28		**19 11**	19 33		**20 11**	20 28		**21 11**
50	Courcelles-Motte		14 32	|		|		16 32	|		|	18 32		|	19 38		|	20 32		|
53	Roux		14 35	|		|		16 35	|		|	18 35		|	|		|	20 35		|
56	**Marchienne-au-Pont**		14 40	**15 20**		**16 20**		16 40		**17 20**		**18 20**	18 40		**19 20**	19 44		**20 20**	20 40		**21 20**
60	**Charleroi-Sud**	O	14 44	**15 24**		**16 24**	3 **16 38**	16 44		**17 24**		**18 24**	18 44		**19 24**	5 19 48		**20 24**	20 44		**21 24**
130	*Châtelet*	O		*15 40*		*16 40*				*17 40*		*18 40*			*19 40*	19 58		*20 40*			*21 46*
130	*Tamines*	O		*15 47*		*16 47*				*17 47*		*18 47*			*19 47*	20 05		*20 47*			*21 53*
130	*Jemeppe-sur-Sambre*	O		*15 55*		*16 55*				*17 55*		*18 55*			*19 55*	20 12		*20 55*			*22 00*
130	*Namur*	O		*16 08*		*17 08*	**17 09**			*18 08*		*19 08*	*19 20*		*20 08*			*21 08*			*22 04*

1 Rijdt enkel op 15 aug, 1 en 11 nov, 25 dec 96, 1 jan, 31 maart, 1, 8 en 19 mei 97.
2 Zonder bagageruim.
3 Zie verder tabellen 130, 162.
4 Herkomst Blankenberge 17 44.
5 Zie verder tabel 130.

1 Circule uniquement les 15 août, 1 et 11 nov, 25 déc 96, 1 jan, 31 mars, 1, 8 et 19 mai 97.
2 Pas de compartiment fourgon.
3 Voir tableaux 130, 162.
4 Origine Blankenberge 17 44.
5 Voir tableau 130.

124

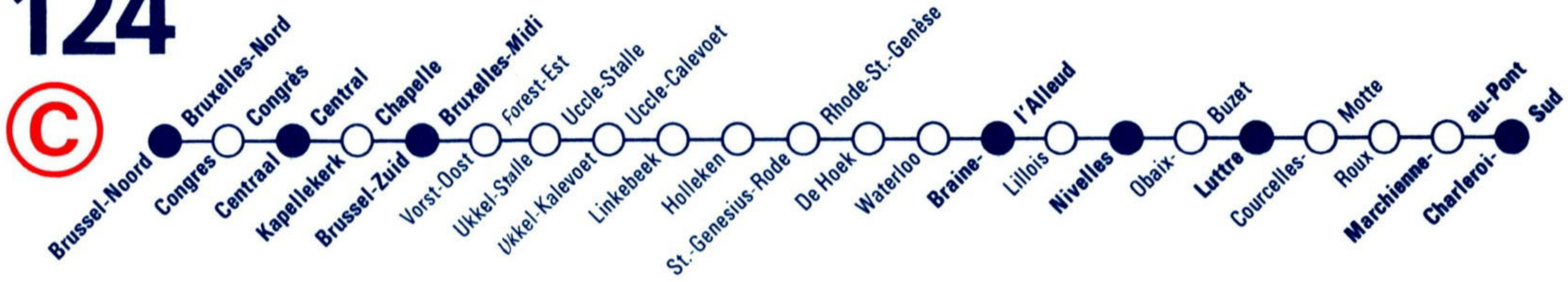

tab km		L 6493	IR a 1519	L 8642	L 6494	IR a 1520	L 6495	IR a 1521
25	*Antwerpen-Centraal*	*20 19*	*20 49*		*21 19*	*21 49*	*22 19*	*22 49*
25	*Antwerpen-Berchem*	*20 23*	*20 53*		*21 23*	*21 53*	*22 23*	*22 53*
25	*Mechelen*	20 41	*21 09*		21 41	*22 09*	22 41	*23 09*
25	*Schaarbeek/Schaerbeek*	20 57	*21 16*		21 57	*22 13*	22 57	*23 06*
0	**Bruxelles-Brussel** Nord/Noord	21 03	**21 32**		22 03	**22 32**	23 03	**23 32**
	Congr.	|	|		|	|	|	|
	Centr.	21 08	**21 36**		22 08	**22 36**	23 08	**23 36**
	Chap./Kap.	|	|		|	|	|	|
	Midi/Zuid	21 19	**21 40**		22 19	**22 40**	23 19	**23 40**
7	Forest-Est/Vorst-Oost	21 23	|		22 23	|	23 23	|
8	Uccle-Stalle/Ukkel-Stalle	21 25	|		22 25	|	23 25	|
9	Uccle-Calev./Ukkel-Kalev.	21 27	|		22 27	|	23 27	|
11	Linkebeek	21 30	|		22 30	|	23 30	|
13	Holleken	21 32	|		22 32	|	23 32	|
15	St.-G.-Rode/Rhode-St.-G.	21 35	|		22 35	|	23 35	|
16	De Hoek	21 37	|		22 37	|	23 37	|
19	Waterloo	21 40	|		22 40	|	23 40	|
22	**Braine-l'Alleud** O	21 43	**21 52**		22 43	**22 52**	23 43	**23 52**
22	**Braine-l'Alleud**	21 44	**21 53**		22 44	**22 53**	23 44	**23 53**
27	Lillois	21 48	|		22 48	|	23 48	|
33	**Nivelles** O	21 54	**22 01**		22 54	**23 01**	23 54	**0 01**
33	**Nivelles**		**22 02**			**23 02**		**0 02**
40	Obaix-Buzet		|			|		|
45	**Luttre** O		**22 10**			**23 10**		**0 10**
45	**Luttre**		**22 11**	22 28		**23 11**		**0 11**
50	Courcelles-Motte		|	22 32		|		|
53	Roux		|	22 35		|		|
56	**Marchienne-au-Pont**		**22 20**	22 40		**23 20**		**0 20**
60	**Charleroi-Sud** O		**22 24**	22 44		**23 24**		**0 24**
130	*Châtelet* O		*22 40*					
130	*Tamines* O		*22 47*					
130	*Jemeppe-sur-Sambre* O		*22 55*					
130	*Namur* O		*23 08*					

124

124

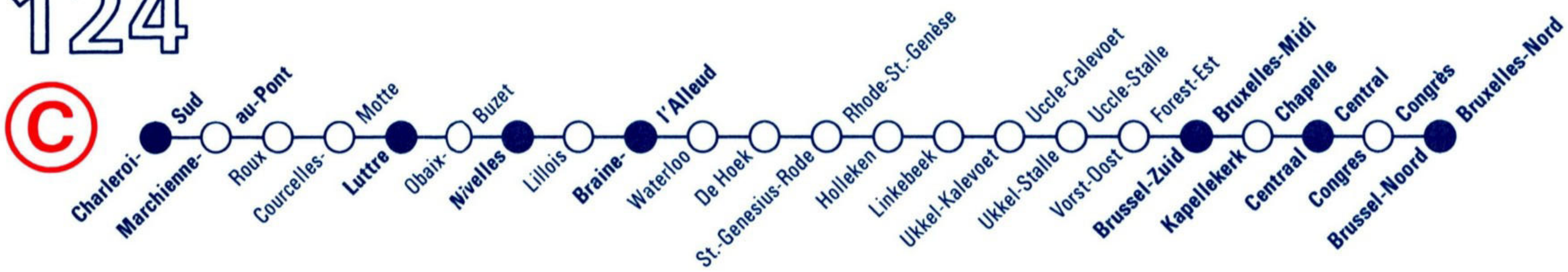

tab km		IR a 1528	L 6455	IR a 1529	L 6456	L 8607	IR a 1530	L 6457	T 8856 3☼	IR a 1531	L 6458	L 8609	IR a 1532	L 6459	IR a 1533
130	*Namur*						*6 34*			*7 34*			*8 34*		*9 34*
130	*Jemeppe-sur-Sambre*						*6 47*		7 26	*7 47*			*8 47*		*9 47*
130	*Tamines*						*6 55*		7 33	*7 55*			*8 55*		*9 55*
130	*Châtelet*						*7 02*		7 40	*8 02*			*9 02*		*10 02*
0	**Charleroi-Sud**	**5 18**		**6 18**		6 58	**7 18**		7 50	**8 18**		8 58	**9 18**		**10 18**
4	**Marchienne-au-Pont**	**5 23**		**6 23**		7 03	**7 23**		7 55	**8 23**		9 03	**9 23**		**10 23**
7	Roux	|		|		7 07	|	|	|		9 07	|	|
10	Courcelles-Motte	|		|		7 10	|	8 00	|		9 10	|	|
15	**Luttre** ○	**5 31**		**6 31**		2 7 14	**7 31**		8 05	**8 31**		2 9 14	**9 31**		**10 31**
15	**Luttre**	**5 32**		**6 32**			**7 32**		8 06	**8 32**			**9 32**		**10 32**
20	Obaix-Buzet	|		|		|	|	|	|		|	|	|
27	**Nivelles** ○	**5 40**		**6 40**			**7 40**		8 14	**8 40**			**9 40**		**10 40**
27	**Nivelles**	**5 41**	5 48	**6 41**	6 48		**7 41**	7 48	8 15	**8 41**	8 48		**9 41**	9 48	**10 41**
33	Lillois	|	5 54	|	6 54		|	7 54	|	|	8 54		|	9 54	|
38	**Braine-l'Alleud** ○	**5 49**	5 58	**6 49**	6 58		**7 49**	7 58	8 23	**8 49**	8 58		**9 49**	9 58	**10 49**
38	**Braine-l'Alleud**	**5 50**	5 59	**6 50**	6 59		**7 50**	7 59	8 24	**8 50**	8 59		**9 50**	9 59	**10 50**
41	Waterloo	|	6 02	|	7 02		|	8 02	|	|	9 02		|	10 02	|
44	De Hoek	|	6 05	|	7 05		|	8 05	|	|	9 05		|	10 05	|
45	St.-G.-Rode/Rhode-St.-G.	|	6 07	|	7 07		|	8 07	|	|	9 07		|	10 07	|
47	Holleken	|	6 10	|	7 10		|	8 10	|	|	9 10		|	10 10	|
49	Linkebeek	|	6 12	|	7 12		|	8 12	|	|	9 12		|	10 12	|
51	Uccle-Calev./Ukkel-Kalev.	|	6 15	|	7 15		|	8 15	|	|	9 15		|	10 15	|
52	Uccle-Stalle/Ukkel-Stalle	|	6 17	|	7 17		|	8 17	|	|	9 17		|	10 17	|
53	Forest-Est/Vorst-Oost	|	6 19	|	7 19		|	8 19	|	|	9 19		|	10 19	|
60	**Bruxelles-Brussel** Midi/Zuid ○	**6 02**	6 23	**7 02**	7 23		**8 02**	8 23	4 8 36	**9 02**	9 23		**10 02**	10 23	**11 02**
	Chap./Kap. ○	|	|	|	|		|	|		|	|	|	|	|	|
	Centr. ○	**6 06**	6 34	**7 06**	7 34		**8 06**	8 34		**9 06**	9 34		**10 06**	10 34	**11 06**
	Congr. ○	|	|	|	|		|	|		|	|	|	|	|	|
	Nord/Noord ○	**6 10**	1 6 39	**7 10**	1 7 39		**8 10**	1 8 39		**9 10**	1 9 39		**10 10**	1 10 39	**11 10**
25	*Schaarbeek/Schaerbeek* ○	*6 29*	6 45	*7 29*	7 45		*8 31*	8 45		*9 26*	9 45		*10 26*	10 45	*11 31*
25	*Mechelen* ○	⑥ *6 31*	7 01	*7 31*	8 01		*8 31*	9 01		*9 31*	10 01		*10 31*	11 01	*11 31*
25	*Antwerpen-Berchem* ○	⑥ *6 45*	*7 19*	*7 45*	*8 19*		*8 45*	*9 19*		*9 45*	*10 19*		*10 45*	*11 19*	*11 45*
25	*Antwerpen-Centraal* ○	⑥ *6 49*	*7 23*	*7 49*	*8 23*		*8 49*	*9 23*		*9 49*	*10 23*		*10 49*	*11 23*	*11 49*

1 Zie verder tabel 25.
2 Zie verder tabellen 117, 118.
3 Bestemming Blankenberge 9 47.
4 Zie verder tabellen 50, 50a.

1 Voir tableau 25.
2 Voir tableaux 117, 118.
3 Destination Blankenberge 9 47.
4 Voir tableaux 50, 50a.

124

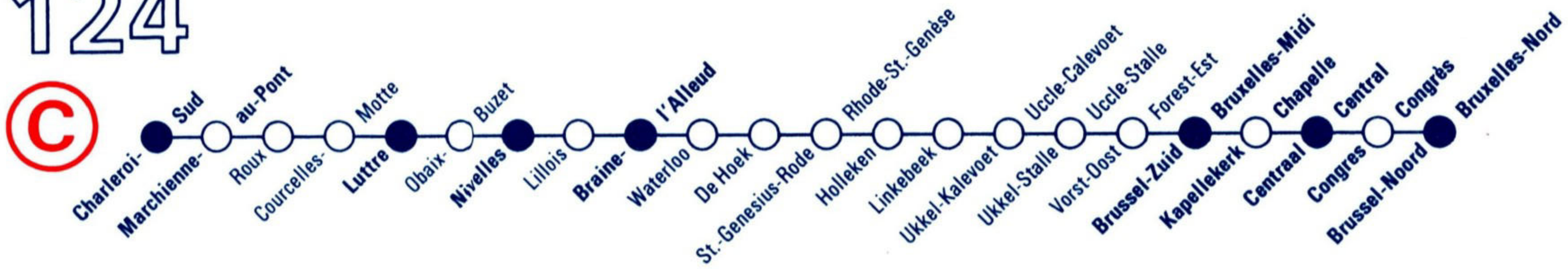

124

tab km			L 6460	L 8611	IR a 1534	L 6461	IR a 1535	L 6462	L 8613	IR a 1536	L 6463	IR a 1537	L 6464	L 8615	IR a 1538	L 6465	IR a 1539	L 6466	L 8617	IR a 1540	L 6467	IR a 1541
130	*Namur*				*10 39*		*11 34*			*12 34*		*13 34*			*14 34*		*15 34*			*16 34*		*17 34*
130	*Jemeppe-sur-Sambre*				*10 45*		*11 47*			*12 47*		*13 47*			*14 47*		*15 47*			*16 47*		*17 47*
130	*Tamines*				*10 52*		*11 55*			*12 55*		*13 55*			*14 55*		*15 55*			*16 55*		*17 55*
130	*Châtelet*				*11 02*		*12 02*			*13 02*		*14 02*			*15 02*		*16 02*			*17 02*		*18 02*
0	**Charleroi-Sud**			10 58	**11 18**		**12 18**		12 58	**13 18**		**14 18**		14 58	**15 18**		**16 18**		16 58	**17 18**		**18 18**
4	**Marchienne-au-Pont**			11 03	**11 23**		**12 23**		13 03	**13 23**		**14 23**		15 03	**15 23**		**16 23**		17 03	**17 23**		**18 23**
7	Roux			11 07	|		|		13 07	|		|		15 07	|		|		17 07	|		|
10	Courcelles-Motte			11 10	|		|		13 10	|		|		15 10	|		|		17 10	|		|
15	**Luttre**	O		2 11 14	**11 31**		**12 31**		2 13 14	**13 31**		**14 31**		2 15 14	**15 31**		**16 31**		2 17 14	**17 31**		**18 31**
15	**Luttre**				**11 32**		**12 32**			**13 32**		**14 32**			**15 32**		**16 32**			**17 32**		**18 32**
20	Obaix-Buzet				|		|			|		|			|			|		|
27	**Nivelles**	O			**11 40**		**12 40**			**13 40**		**14 40**			**15 40**		**16 40**			**17 40**		**18 40**
27	**Nivelles**		10 48		**11 41**	11 48	**12 41**	12 48		**13 41**	13 48	**14 41**	14 48		**15 41**	15 48	**16 41**	16 48		**17 41**	17 48	**18 41**
33	Lillois		10 54		|	11 54	|	12 54		|	13 54	|	14 54		|	15 54	|	16 54		|	17 54	|
38	**Braine-l'Alleud**	O	10 58		**11 49**	11 58	**12 49**	12 58		**13 49**	13 58	**14 49**	14 58		**15 49**	15 58	**16 49**	16 58		**17 49**	17 58	**18 49**
38	**Braine-l'Alleud**		10 59		**11 50**	11 59	**12 50**	12 59		**13 50**	13 59	**14 50**	14 59		**15 50**	15 59	**16 50**	16 59		**17 50**	17 59	**18 50**
41	Waterloo		11 02		|	12 02	|	13 02		|	14 02	|	15 02		|	16 02	|	17 02		|	18 02	|
44	De Hoek		11 05		|	12 05	|	13 05		|	14 05	|	15 05		|	16 05	|	17 05		|	18 05	|
45	St.-G.-Rode/Rhode-St.-G.		11 07		|	12 07	|	13 07		|	14 07	|	15 07		|	16 07	|	17 07		|	18 07	|
47	Holleken		11 10		|	12 10	|	13 10		|	14 10	|	15 10		|	16 10	|	17 10		|	18 10	|
49	Linkebeek		11 12		|	12 12	|	13 12		|	14 12	|	15 12		|	16 12	|	17 12		|	18 12	|
51	Uccle-Calev./Ukkel-Kalev.		11 15		|	12 15	|	13 15		|	14 15	|	15 15		|	16 15	|	17 15		|	18 15	|
52	Uccle-Stalle/Ukkel-Stalle		11 17		|	12 17	|	13 17		|	14 17	|	15 17		|	16 17	|	17 17		|	18 17	|
53	Forest-Est/Vorst-Oost		11 19		|	12 19	|	13 19		|	14 19	|	15 19		|	16 19	|	17 19		|	18 19	|
60	**Bruxelles-Brussel** Midi/Zuid	O	11 23		**12 02**	12 23	**13 02**	13 23		**14 02**	14 23	**15 02**	15 23		**16 02**	16 23	**17 02**	17 23		**18 02**	18 23	**19 02**
	Chap./Kap.	O	|		|	|	|	|		|	|	|	|		|	|	|		|	|	|
	Centr.	O	11 34		**12 06**	12 34	**13 06**	13 34		**14 06**	14 34	**15 06**	15 34		**16 06**	16 34	**17 06**	17 34		**18 06**	18 34	**19 06**
	Congr.	O	|		|	|	|	|		|	|	|	|		|	|	|		|	|	|
	Nord/Noord	O	1 11 39		**12 10**	1 12 39	**13 10**	1 13 39		**14 10**	1 14 39	**15 10**	1 15 39		**16 10**	1 16 39	**17 10**	1 17 39		**18 10**	1 18 39	**19 10**
25	*Schaarbeek/Schaerbeek*	O	11 45		*12 27*	12 45	*13 26*	13 45		*14 26*	14 45	*15 27*	15 45		*16 26*	16 45	*17 26*	17 45		*18 27*	18 45	*19 27*
25	*Mechelen*	O	12 01		*12 31*	13 01	*13 31*	14 01		*14 31*	15 01	*15 31*	16 01		*16 31*	17 01	*17 31*	18 01		*18 31*	19 01	*19 31*
25	*Antwerpen-Berchem*	O	*12 19*		*12 45*	*13 19*	*13 45*	*14 19*		*14 45*	*15 19*	*15 45*	*16 19*		*16 45*	*17 19*	*17 45*	*18 19*		*18 45*	*19 19*	*19 45*
25	*Antwerpen-Centraal*	O	*12 23*		*12 49*	*13 23*	*13 49*	*14 23*		*14 49*	*15 23*	*15 49*	*16 23*		*16 49*	*17 23*	*17 49*	*18 23*		*18 49*	*19 23*	*19 49*

tab km			L 6468	L 8619	IR a 1542	L 6469	IR a 1543	L 6470	L 8621	IR a 1544	L 6471	IR a 1545	L 6472	P 4115		
130	*Namur*				*18 34*		*19 34*			*20 34*		*21 34*		*22 34*		
130	*Jemeppe-sur-Sambre*				*18 47*		*19 47*			*20 47*		*21 47*		*22 47*		
130	*Tamines*				*18 55*		*19 55*			*20 55*		*21 55*		*22 55*		
130	*Châtelet*				*19 02*		*20 02*			*21 02*		*22 02*		*23 02*		
0	**Charleroi-Sud**			18 58	**19 18**		**20 18**		20 58	**21 18**		**22 18**		23 13		
4	**Marchienne-au-Pont**			19 03	**19 23**		**20 23**		21 03	**21 23**		**22 23**		23 17		
7	Roux			19 07	|		|		21 07	|		|		23 20		
10	Courcelles-Motte			19 10	|		|		21 10	|		|		23 23		
15	**Luttre**	O		2 19 14	**19 31**		**20 31**		2 21 14	**21 31**		**22 31**		23 28		
15	**Luttre**				**19 32**		**20 32**			**21 32**		**22 32**		23 29		
20	Obaix-Buzet				|		|			|		|		23 33		
27	**Nivelles**	O			**19 40**		**20 40**			**21 40**		**22 40**		23 39		
27	**Nivelles**		18 48		**19 41**	19 48	**20 41**	20 48		**21 41**	21 48	**22 41**	22 48	23 40		
33	Lillois		18 54		|	19 54	|	20 54		|	21 54	|	22 54	23 46		
38	**Braine-l'Alleud**	O	18 58		**19 49**	19 58	**20 49**	20 58		**21 49**	21 58	**22 49**	22 58	23 50		
38	**Braine-l'Alleud**		18 59		**19 50**	19 59	**20 50**	20 59		**21 50**	21 59	**22 50**	22 59	23 51		
41	Waterloo		19 02		|	20 02	|	21 02		|	22 02	|	23 02	23 54		
44	De Hoek		19 05		|	20 05	|	21 05		|	22 05	|	23 05	23 57		
45	St.-G.-Rode/Rhode-St.-G.		19 07		|	20 07	|	21 07		|	22 07	|	23 07	23 59		
47	Holleken		19 10		|	20 10	|	21 10		|	22 10	|	23 10	0 02		
49	Linkebeek		19 12		|	20 12	|	21 12		|	22 12	|	23 12	0 04		
51	Uccle-Calev./Ukkel-Kalev.		19 15		|	20 15	|	21 15		|	22 15	|	23 15	0 07		
52	Uccle-Stalle/Ukkel-Stalle		19 17		|	20 17	|	21 17		|	22 17	|	23 17	0 09		
53	Forest-Est/Vorst-Oost		19 19		|	20 19	|	21 19		|	22 19	|	23 19	0 11		
60	**Bruxelles-Brussel** Midi/Zuid	O	19 23		**20 02**	20 23	**21 02**	21 23		**22 02**	22 23	**23 02**	23 23	0 15		
	Chap./Kap.	O	|		|	|	|	|		|	|	|	|	|		
	Centr.	O	19 34		**20 06**	20 34	**21 06**	21 34		**22 06**	22 34	**23 06**	23 34	0 20		
	Congr.	O	|		|	|	|	|		|	|	|	|	|		
	Nord/Noord	O	1 19 39		**20 10**	1 20 39	**21 10**	1 21 39		**22 10**	1 22 39	**23 10**	1 23 39	0 24		
25	*Schaarbeek/Schaerbeek*	O	19 45		*20 26*	20 45	*21 31*	21 45		*22 27*	22 45	+*23 26*	23 45			
25	*Mechelen*	O	20 01		*20 31*	21 01	*21 31*	22 01		*22 31*	23 01	*23 31*	0 03			
25	*Antwerpen-Berchem*	O	*20 19*		*20 45*	*21 19*	*21 45*	*22 19*		*22 45*	*23 19*	*23 46*	0 28			
25	*Antwerpen-Centraal*	O	*20 23*		*20 49*	*21 23*	*21 49*	*22 23*		*22 49*	*23 23*	*23 49*	0 32			

1 Zie verder tabel 25.
2 Zie verder tabellen 117, 118.

1 Voir tableau 25.
2 Voir tableaux 117, 118.

HAN-SUR-LESSE

Une journée à Han-sur-Lesse

B-Excursion 124

125

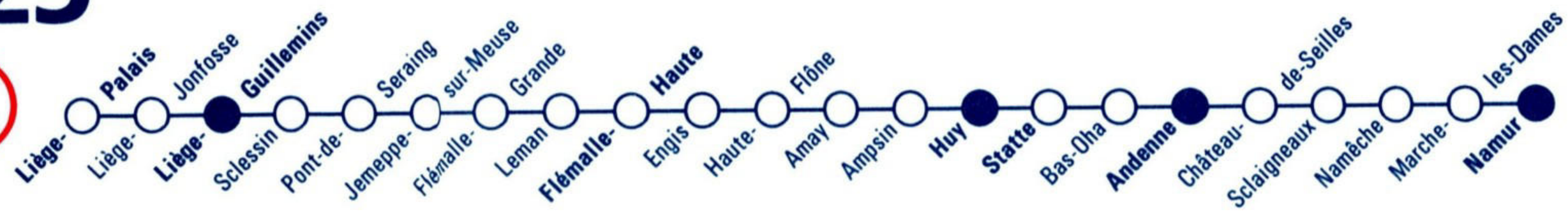

tab km			INT 234	INT 242	INT 242	L 7104	IC J 856	INT 330	IC J 857	L 7106	IC J 858	IC J 859	30	L 7108	IC J 860	IC J 861	L 7110	IC J 862	IC J 863	L 7112	IC J 864	IC J 865
			1	34	35			7					78									
0	**Liège-Palais**						6 41		7 41		8 41	9 40			10 41	11 41		12 41	13 41		14 41	15 41
2	Liège-Jonfosse						6 44		7 44		8 44	9 43			10 44	11 44		12 44	13 44		14 44	15 44
3	**Liège-Guillemins**	O					6 47		7 47		8 47	9 46			10 47	11 47		12 47	13 47		14 47	15 47
37	*Köln-Hbf*									6 30	7 14	8 02	8 14	8 14	9 14			11 14	12 14			14 14
37	*Aachen-Hbf*									7 10	8 02	9 05	9 09	9 09	10 01			12 02	13 02			15 02
37	*Verviers-Central*		⑥ 4 00	4 35	4 53		6 26		7 26		8 26	9 26	9 32	9 32	10 26	11 26		12 26	13 26		14 26	15 26
0	**Liège-Guillemins**		4 37	5 09	5 26	6 09	6 49	7 23	7 49	8 09	8 49	9 48	9 59	10 09	10 49	11 49	12 09	12 49	13 49	14 09	14 49	15 49
2	Sclessin																					
6	Pont-de-Seraing					6 15				8 15				10 15			12 15			14 15		
7	Jemeppe-sur-Meuse					6 17				8 17				10 17			12 17			14 17		
9	Flémalle-Grande					6 20				8 20				10 20			12 20			14 20		
10	Leman												Molière									
11	**Flémalle-Haute**	O				6 22	6 57		7 57	8 22	8 57	9 56		10 22	10 57	11 57	12 22	12 57	13 57	14 22	14 57	15 57
11	**Flémalle-Haute**					6 23	6 58		7 58	8 23	8 58	9 57		10 23	10 58	11 58	12 23	12 58	13 58	14 23	14 58	15 58
15	Engis					6 27				8 27				10 27			12 27			14 27		
21	Haute-Flône					6 32				8 32				10 32			12 32			14 32		
22	Amay					6 34				8 34				10 34			12 34			14 34		
25	Ampsin					6 37				8 37				10 37			12 37			14 37		
29	**Huy**	O				6 41	7 09	7 41	8 09	8 41	9 09	10 08		10 41	11 09	12 09	12 41	13 09	14 09	14 41	15 09	16 09
29	**Huy**					6 43	7 10	7 42	8 10	8 43	9 10	10 09		10 43	11 10	12 10	12 43	13 10	14 10	14 43	15 10	16 10
30	**Statte**					6 45	7 13		8 13	8 45	9 13	10 11		10 45	11 13	12 13	12 45	13 13	14 13	14 45	15 13	16 13
32	Bas-Oha					6 48				8 48				10 48			12 48			14 48		
40	**Andenne**					6 54	7 20		8 20	8 54	9 20	10 18		10 54	11 20	12 20	12 54	13 20	14 20	14 54	15 20	16 20
41	Château-de-Seilles					6 56				8 56				10 56			12 56			14 56		
45	Sclaigneaux																					
48	Namêche					7 02				9 02				11 02			13 02			15 02		
51	Marche-les-Dames					7 05				9 05				11 05			13 05			15 05		
60	**Namur**	O	2 5 14	2 5 46	2 6 02	7 12	6 7 32	2 8 02	6 8 32	9 12	6 9 32	6 10 30	2 10 37	11 12	6 11 32	6 12 32	13 12	6 13 32	6 14 32	15 12	6 15 32	6 16 32
161	*Bruxelles-Brussel* *Nord/Noord*	O		6 40	7 12	8 12		9 12	9 21	10 12				12 12			14 12	14 32		16 12		
161	*Centr.*	O			7 17	8 17		9 17		10 17				12 17			14 17			16 17		
161	*Midi/Zuid*	O		6 49	7 21	8 21		9 21	9 30	10 21				12 21			14 21	14 40		16 21		
130	*Charleroi-Sud*	O	5 44	6 15	6 36	8 08	8 08	8 31	9 08	10 08	10 08	11 08	11 06	12 08	12 08	13 08	14 08	14 08	15 08	16 08	16 08	17 08
118	*La Louvière-Sud*	O				8 27	8 27		9 27	10 27	10 27	11 27		12 27	12 27	13 27	14 27	14 27	15 27	16 27	16 27	17 27
118	*Mons*	O				8 42	8 42		9 42	10 42	10 42	11 42		12 42	12 42	13 42	14 42	14 42	15 42	16 42	16 42	17 42
78	*Tournai*	O				9 24	9 24		10 24	11 24	11 24	12 24		13 24	13 24	14 24	15 24	15 24	16 24	17 24	17 24	18 25

125

tab km			L 7114	IC J 866	IC J 867	L 7116	32 78	IC J 868	IC J 869	L 7118	IC J 870	IC J 871	IC J 872	INT 1238 71
0	**Liège-Palais**			16 41	17 41			18 41	19 41		20 41	21 41	22 41	
2	Liège-Jonfosse			16 44	17 44			18 44	19 44		20 44	21 44	22 44	
3	**Liège-Guillemins**	O		16 47	17 47			18 47	19 47		20 47	21 47	22 47	
37	*Köln-Hbf*				*16 14*		17 08	*17 08*	*18 14*			*20 14*		0 15
37	*Aachen-Hbf*				*17 02*		18 00	*18 00*	*19 02*			*21 02*		1 05
37	*Verviers-Central*			*16 26*	*17 26*		18 21	*18 26*	*19 26*		*20 26*	*21 26*		1 26
0	**Liège-Guillemins**		16 09	16 49	17 49	18 09	18 47	18 50	19 49	20 09	20 49	21 49	23 01	1 53
2	Sclessin		|	|	|	|		|	|	|	|	|	|	|
6	Pont-de-Seraing		16 15	|	|	18 15		|	|	20 15	|	|	|	|
7	Jemeppe-sur-Meuse		16 17	|	|	18 17		|	|	20 17	|	|	|	|
9	Flémalle-Grande		16 20	|	|	18 20		|	|	20 20	|	|	|	|
10	Leman		|	|	|	|		|	|	|	|	|	|	|
11	**Flémalle-Haute**	O	16 22	16 57	17 57	18 22		18 58	19 57	20 22	20 57	21 57	23 09	
11	**Flémalle-Haute**		16 23	16 58	17 58	18 23		18 59	19 58	20 23	20 58	21 58	23 10	
15	Engis		16 27	|	|	18 27		|	|	20 27	|	|	|	
21	Haute-Flône		16 32	|	|	18 32		|	|	20 32	|	|	|	
22	Amay		16 34	|	|	18 34		|	|	20 34	|	|	|	
25	Ampsin		16 37	|	|	18 37		|	|	20 37	|	|	|	
29	**Huy**	O	16 41	17 09	18 09	18 41		19 10	20 09	20 41	21 09	22 09	23 21	
29	**Huy**		16 43	17 10	18 10	18 43		19 11	20 10	20 43	21 10	22 10	23 22	
30	**Statte**		16 45	17 13	18 13	18 45		19 13	20 13	20 45	21 13	22 13	23 25	
32	Bas-Oha		16 48	|	|	18 48		|	|	20 48	|	|	|	
40	**Andenne**		16 54	17 20	18 20	18 54		19 20	20 20	20 54	21 20	22 20	23 32	
41	Château-de-Seilles		16 56	|	|	18 56		|	|	20 56	|	|	|	
45	Sclaigneaux		|	|	|	|		|	|	|	|	|	|	|
48	Namêche		17 02	|	|	19 02		|	|	21 02	|	|	|	|
51	Marche-les-Dames		17 05	|	|	19 05		|	|	21 05	|	|	|	|
60	**Namur**	O	17 12	6 17 32	6 18 32	19 12	2 19 23	6 19 32	6 20 32	21 12	9 21 32	10 22 32	23 44	2 2 30
161	*Bruxelles-Brussel* Nord/Noord	O	*18 12*		*19 20*	*20 12*				*22 12*	*22 28*			
161	*Bruxelles-Brussel* Centr.	O	*18 17*			*20 17*				*22 17*	*22 33*			
161	*Bruxelles-Brussel* Midi/Zuid	O	*18 21*		*19 28*	*20 21*				*22 21*	*22 37*			
130	*Charleroi-Sud*	O	*18 08*	18 08	19 08	*19 52*	19 52	20 08	21 08	*22 08*	22 08	23 08		2 59
118	*La Louvière-Sud*	O	*18 27*	18 27	19 27	*20 27*	*20 27*	20 27	21 27	*22 27*	22 27			
118	*Mons*	O	*18 42*	18 42	19 42	*20 42*	*20 42*	20 42	21 42	*22 42*	22 42			
78	*Tournai*	O	*19 24*	19 24	20 24	*21 24*	*21 24*	21 24	22 24	*23 24*	23 24			

Parsifal

1 Rijdt van 3 juni tot 29 sept 96.
2 Zie verder tabellen 130, 130a.
3 Zitplaatsen enkel in tweede klas. Zonder bagageruim.
4 Rijdt van 29 sept 96 tot 31 mei 97.
5 Rijdt van 2 juni tot 28 sept 96.
6 Zie verder tabellen 130, 118, 78, 94.
7 Zonder bagageruim.
8 Trein met toeslag in Duitsland.
9 Zie verder tabellen 130, 118, 78.
10 Zie verder tabel 130.
11 Rijdt tot 19/20 okt 96.

1 Circule du 3 juin au 29 sept 96.
2 Voir tableaux 130, 130a.
3 Places assises uniquement en deuxième classe. Pas de compartiment fourgon.
4 Circule du 29 sept 96 au 31 mai 97.
5 Circule du 2 juin au 28 sept 96.
6 Voir tableaux 130, 118, 78, 94.
7 Pas de compartiment fourgon.
8 Train avec supplément en Allemagne.
9 Voir tableaux 130, 118, 78.
10 Voir tableau 130.
11 Circule jusqu'au 19/20 oct 96.

125

125

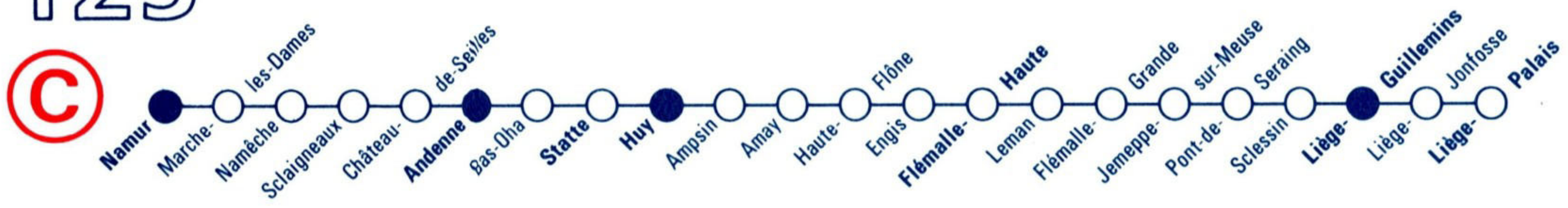

tab km			INT 1239	IC J 878	L 7130	IC J 879	IC J 880	L 7132	IC J 881	IC J 882	33	L 7134	IC J 883	IC J 884	L 7136	IC J 885	IC J 886	L 7138	IC J 887	IC J 888	L 7140	IC J 889
			1 2								2 5											
78	*Tournai*						6 18	*6 18*	7 18	8 18	*8 18*	*8 18*	9 18	10 18	*10 18*	11 18	12 18	*12 18*	13 18	14 18	*14 18*	15 18
118	*Mons*					6 00	7 00	*7 00*	8 00	9 00	*9 00*	*9 00*	10 00	11 00	*11 00*	12 00	13 00	*13 00*	14 00	15 00	*15 00*	16 00
118	*La Louvière-Sud*					6 15	7 15	*7 15*	8 15	9 15	*9 15*	*9 15*	10 15	11 15	*11 15*	12 15	13 15	*13 15*	14 15	15 15	*15 15*	16 15
130	*Charleroi-Sud*		2 48			6 34	7 34	*7 34*	8 34	9 34	9 54	*9 54*	10 34	11 34	*11 34*	12 34	13 34	*13 34*	14 34	15 34	*15 34*	16 34
161	*Bruxelles-Brussel* Midi/Zuid						*7 15*	*7 21*				*9 21*			*11 21*			*13 21*			*15 21*	
161	*Bruxelles-Brussel* Centr.							*7 25*				*9 25*			*11 25*			*13 25*			*15 25*	
161	*Bruxelles-Brussel* Nord/Noord						*7 23*	*7 30*				*9 30*			*11 30*			*13 30*			*15 30*	
0	**Namur**		3 17	6 10	6 30	7 10	8 10	8 30	9 10	10 10	10 23	10 30	11 10	12 10	12 30	13 10	14 10	14 30	15 10	16 10	16 30	17 10
9	Marche-les-Dames		|	|	6 37	|	|	8 37	|	|	|	10 37	|	|	12 37	|	|	14 37	|	|	16 37	|
12	Namêche		|	|	6 40	|	|	8 40	|	|	|	10 40	|	|	12 40	|	|	14 40	|	|	16 40	|
15	Sclaigneaux		|	|	|	|	|	|	|	|	|	|	|	|	|	|	|	|	|	|	|	|
19	Château-de-Seilles		|	|	6 46	|	|	8 46	|	|	|	10 46	|	|	12 46	|	|	14 46	|	|	16 46	|
20	**Andenne**		|	6 23	6 48	7 23	8 23	8 48	9 23	10 23	|	10 48	11 23	12 23	12 48	13 23	14 23	14 48	15 23	16 23	16 48	17 23
28	Bas-Oha		|	|	6 54	|	|	8 54	|	|	|	10 54	|	|	12 54	|	|	14 54	|	|	16 54	|
30	**Statte**		|	6 30	6 57	7 30	8 30	8 57	9 30	10 30	|	10 57	11 30	12 30	12 57	13 30	14 30	14 57	15 30	16 30	16 57	17 30
31	**Huy**	○	|	6 32	6 59	7 32	8 32	8 59	9 32	10 32	|	10 59	11 32	12 32	12 59	13 32	14 32	14 59	15 32	16 32	16 59	17 32
31	**Huy**		|	6 33	7 01	7 33	8 33	9 01	9 33	10 33	|	11 01	11 33	12 33	13 01	13 33	14 33	15 01	15 33	16 33	17 01	17 33
35	Ampsin		|	|	7 05	|	|	9 05	|	|	|	11 05	|	|	13 05	|	|	15 05	|	|	17 05	|
38	Amay		|	|	7 08	|	|	9 08	|	|	|	11 08	|	|	13 08	|	|	15 08	|	|	17 08	|
39	Haute-Flône		|	|	7 10	|	|	9 10	|	|	|	11 10	|	|	13 10	|	|	15 10	|	|	17 10	|
45	Engis		|	|	7 15	|	|	9 15	|	|	|	11 15	|	|	13 15	|	|	15 15	|	|	17 15	|
49	**Flémalle-Haute**	○	|	6 44	7 19	7 44	8 44	9 19	9 44	10 44	Parsifal	11 19	11 44	12 44	13 19	13 44	14 44	15 19	15 44	16 44	17 19	17 44
49	**Flémalle-Haute**		|	6 45	7 20	7 45	8 45	9 20	9 45	10 45	|	11 20	11 45	12 45	13 20	13 45	14 45	15 20	15 45	16 45	17 20	17 45
50	Leman		|	|	|	|	|	|	|	|	|	|	|	|	|	|	|	|	|	|	|	|	|
51	Flémalle-Grande		|	|	7 22	|	|	9 22	|	|	|	11 22	|	|	13 22	|	|	15 22	|	|	17 22	|
53	Jemeppe-sur-Meuse		|	|	7 25	|	|	9 25	|	|	|	11 25	|	|	13 25	|	|	15 25	|	|	17 25	|
54	Pont-de-Seraing		|	|	7 27	|	|	9 27	|	|	|	11 27	|	|	13 27	|	|	15 27	|	|	17 27	|
58	Sclessin		|	|	|	|	|	|	|	|	|	|	|	|	|	|	|	|	|	|	|	|	|
60	**Liège-Guillemins**	○	3 3 55	6 53	7 33	7 53	8 53	9 33	9 53	10 53	3 10 59	11 33	11 53	12 53	13 33	13 53	14 53	15 33	15 53	16 53	17 33	17 53
37	*Verviers-Central*	○	4 23	*7 18*		*8 18*	*9 18*		*10 18*	*11 18*	11 27		*12 18*	*13 18*		*14 18*	*15 18*		*16 18*	*17 18*		*18 18*
37	*Aachen-Hbf*	○	4 48			*8 43*	*9 43*			*11 43*	11 50		*12 43*	*13 55*			*15 43*		*16 43*	*17 48*		*18 45*
37	*Köln-Hbf*	○	5 43			*9 42*	*10 42*			*12 42*	12 48		*13 42*	*14 42*			*16 42*		*17 42*	*19 02*		*19 42*
0	**Liège-Guillemins**			6 55		7 55	8 55		9 55	10 55			11 55	12 55		13 55	14 55		15 55	16 55		17 55
1	Liège-Jonfosse	○		6 58		7 58	8 58		9 58	10 58			11 58	12 58		13 58	14 58		15 58	16 58		17 58
3	**Liège-Palais**	○		4 7 01		4 8 01	4 9 01		4 10 01	4 11 01			4 12 01	4 13 01		4 14 01	4 15 01		4 16 01	4 17 01		4 18 01

tab km			IC J 890	L 7142	IC J 891	31	IC J 892	L 7144	IC J 893	INT 339 ⑥	IC J 894	P 4612 ✝	INT 243	INT 235
						25				26			78	29
78	*Tournai*		16 18	*16 18*	17 18	*17 18*	18 18	*18 18*	19 15		20 18			
118	*Mons*		17 00	*17 00*	18 00	*18 00*	19 00	*19 00*	20 00		21 00			
118	*La Louvière-Sud*		17 15	*17 15*	18 15	*18 15*	19 15	*19 15*	20 15		21 15			
130	*Charleroi-Sud*		17 34	*17 34*	18 34	18 53	19 34	*19 34*	20 34	21 37	21 40		23 26	0 07
161	*Bruxelles-Brussel*	*Midi/Zuid*		*17 21*			*19 13*	*19 21*				*21 21*	*22 47*	*23 21*
161		*Centr.*		*17 25*				*19 25*				*21 25*	*22 51*	*23 25*
161		*Nord/Noord*		*17 30*			*19 21*	*19 30*				*21 30*	*22 55*	*23 30*
0	**Namur**		18 10	18 30	19 10	19 22	20 10	20 30	21 10	22 06	22 15	22 45	23 55	0 37
9	Marche-les-Dames		|	18 37	|	|	|	20 37	|	|	|	22 52	|	|
12	Namêche		|	18 40	|	|	|	20 40	|	|	|	|	|	|
15	Sclaigneaux		|	|	|	|	|	|	|	|	|	|	|	|
19	Château-de-Seilles		|	18 46	|	|	|	20 46	|	|	|	|	|	|
20	**Andenne**		18 23	18 48	19 23	|	20 23	20 48	21 23	|	22 28	|	|	|	|
28	Bas-Oha		|	18 54	|	|	|	20 54	|	|	|	|	|	|
30	**Statte**		18 30	18 57	19 30	|	20 30	20 57	21 30	|	22 34	|	|	|	|
31	**Huy**	○	18 32	18 59	19 32	|	20 32	20 59	21 32	22 26	22 36	|	|	|	|
31	**Huy**		18 33	19 01	19 33	|	20 33	21 01	21 33	22 27	22 37	|	|	|	|
35	Ampsin		|	19 05	|	|	|	21 05	|	|	|	|	|	|
38	Amay		|	19 08	|	|	|	21 08	|	|	|	|	|	|
39	Haute-Flône		|	19 10	|	Molière	|	21 10	|	|	|	|	|	|
45	Engis		|	19 15	|	|	|	21 15	|	|	|	|	|	|
49	**Flémalle-Haute**	○	18 44	19 19	19 44	|	20 44	21 19	21 44	|	22 48	|	|	|	|
49	**Flémalle-Haute**		18 45	19 20	19 45	|	20 45	21 20	21 45	|	22 49	|	|	|	|
50	Leman		|	|	|	|	|	|	|	|	|	|	|	|
51	Flémalle-Grande		|	19 22	|	|	|	21 22	|	|	|	|	|	|	|
53	Jemeppe-sur-Meuse		|	19 25	|	|	|	21 25	|	|	|	|	|	|	|
54	Pont-de-Seraing		|	19 27	|	|	|	21 27	|	|	|	|	|	|	|
58	Sclessin		|	|	|	|	|	|	|	|	|	|	|	|	|
60	**Liège-Guillemins**	○	18 53	19 33	19 53	3 19 59	20 53	21 33	21 53	22 45	22 57		3 0 33	1 14		
37	*Verviers-Central*	○	*19 18*		*20 18*	20 27	*21 18*		*22 18*	*23 20*	*23 20*		1 06			
37	*Aachen-Hbf*	○	*19 55*		*20 43*	20 50	*21 51*		*22 43*							
37	*Köln-Hbf*	○	*20 42*		*21 48*	21 48	*22 42*		*23 38*							
0	**Liège-Guillemins**		18 55		19 55		20 55		21 55		23 01					
1	Liège-Jonfosse	○	18 58		19 58		20 58		21 58		23 04					
3	**Liège-Palais**	○	4 19 01		4 20 01		4 21 01		4 22 01		4 23 07					

1 Rijdt tot 20/21 okt 96.
2 Zonder bagageruim.
3 Zie verder tabel 37.
4 Zie verder tabel 34.
5 Trein met toeslag in Duitsland.
6 Rijdt ook op 10 nov 96, 30 maart en 18 mei 97.
7 Zitplaatsen enkel in tweede klas.
Zonder bagageruim.
8 Rijdt van 1/2 juni tot 31 mei/1 juni 97.
9 Rijdt van 1/2 juni tot 27/28 sept 96.
De zitrijtuigen met bestemming Hamburg zijn slechts toegankelijk voor reizigers naar Duitsland mits plaatsreservering.

1 Circule jusqu'au 20/21 oct 96.
2 Pas de compartiment fourgon.
3 Voir tableau 37.
4 Voir tableau 34.
5 Train avec supplément en Allemagne.
6 Circule également les 10 nov 96, 30 mars et 18 mai 97.
7 Places assises uniquement en deuxième classe.
Pas de compartiment fourgon.
8 Circule du 1/2 juin au 31 mai/1 juin 97.
9 Circule du 1/2 juin au 27/28 sept 96.
Les voitures en places assises à destination de Hamburg ne sont accessibles qu'aux voyageurs à destination de l'Allemagne moyennant réservation.

130

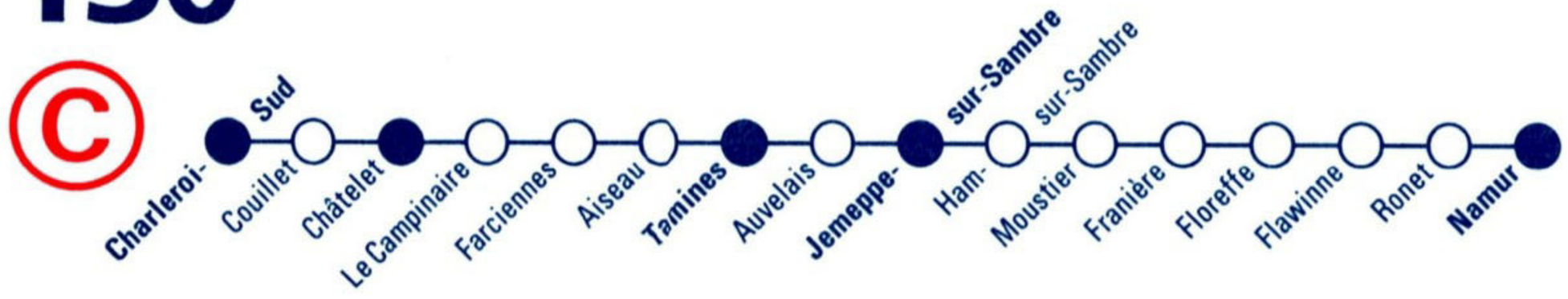

130

tab km			INT 1239	L 7279	IC J 879	IC J 880	L 7281	IC J 881	IC J 882	33	L 7283	IC J 883	IC J 884	L 7285	IC J 885	IC J 886	L 7287	IC J 887	IC J 888	L 7289	IC J 889	INT 295
			1 2							2 5												2 6
78	*Tournai*					6 18		7 18	8 18	*8 18*		9 18	10 18		11 18	12 18		13 18	14 18		15 18	*15 18*
118	*Mons*				6 00	7 00		8 00	9 00	*9 00*		10 00	11 00		12 00	13 00		14 00	15 00		16 00	*16 00*
118	*La Louvière-Sud*				6 15	7 15		8 15	9 15	*9 15*		10 15	11 15		12 15	13 15		14 15	15 15		16 15	*16 15*
0	**Charleroi-Sud**		**2 48**	6 19	**6 34**	**7 34**	8 19	**8 34**	**9 34**	**9 54**	10 19	**10 34**	**11 34**	12 19	**12 34**	**13 34**	14 19	**14 34**	**15 34**	16 19	**16 34**	**16 40**
2	Couillet			|	|	|	|	|	|	|	|	|	|	|	|	|	|	|	|	|	|
6	Châtelet			6 26	**6 41**	**7 41**	8 26	**8 41**	**9 41**	|	10 26	**10 41**	**11 41**	12 26	**12 41**	**13 41**	14 26	**14 41**	**15 41**	16 26	**16 41**	|
9	Le Campinaire			|	|	|	|	|	|	|	|	|	|	|	|	|	|	|	|	|
10	Farciennes			6 29	|	|	8 29	|	|	|	10 29	|	|	12 29	|	|	14 29	|	|	16 29	|	|
12	Aiseau			6 32	|	|	8 32	|	|	|	10 32	|	|	12 32	|	|	14 32	|	|	16 32	|	|
14	**Tamines**	O		6 35	**6 47**	**7 47**	8 35	**8 47**	**9 47**	|	10 35	**10 47**	**11 47**	12 35	**12 47**	**13 47**	14 35	**14 47**	**15 47**	16 35	**16 47**	|
14	**Tamines**			6 37	**6 48**	**7 48**	8 37	**8 48**	**9 48**	Parsifal	10 37	**10 48**	**11 48**	12 37	**12 48**	**13 48**	14 37	**14 48**	**15 48**	16 37	**16 48**	Edelweiss
17	Auvelais			6 40	**6 52**	**7 52**	8 40	**8 52**	**9 52**	|	10 40	**10 52**	**11 52**	12 40	**12 52**	**13 52**	14 40	**14 52**	**15 52**	16 40	**16 52**	|
19	**Jemeppe-sur-Sambre**	O		6 43	**6 55**	**7 55**	8 43	**8 55**	**9 55**	|	10 43	**10 55**	**11 55**	12 43	**12 55**	**13 55**	14 43	**14 55**	**15 55**	16 43	**16 55**	|
19	**Jemeppe-sur-Sambre**			6 44	**6 56**	**7 56**	8 44	**8 56**	**9 56**	|	10 44	**10 56**	**11 56**	12 44	**12 56**	**13 56**	14 44	**14 56**	**15 56**	16 44	**16 56**	|
20	Ham-sur-Sambre			|	|	|	|	|	|	|	|	|	|	|	|	|	|	|	|	|	|
22	Moustier			6 48	|	|	8 48	|	|	|	10 48	|	|	12 48	|	|	14 48	|	|	16 48	|	|
25	Franière			6 52	|	|	8 52	|	|	|	10 52	|	|	12 52	|	|	14 52	|	|	16 52	|	|
28	Floreffe			6 55	|	|	8 55	|	|	|	10 55	|	|	12 55	|	|	14 55	|	|	16 55	|	|
31	Flawinne			6 59	|	|	8 59	|	|	|	10 59	|	|	12 59	|	|	14 59	|	|	16 59	|	|
33	Ronet			7 01	|	|	9 01	|	|	|	11 01	|	|	13 01	|	|	15 01	|	|	17 01	|	|
36	**Namur**	O	3 **3 15**	7 05	4 **7 08**	4 **8 08**	9 05	4 **9 08**	4 **10 08**	3 **10 21**	11 05	4 **11 08**	4 **12 08**	13 05	4 **13 08**	4 **14 08**	15 05	4 **15 08**	4 **16 08**	17 05	4 **17 08**	7 **17 09**
125	*Liège-Guillemins*	O	**3 55**	*7 53*	**7 53**	**8 53**	*9 53*	**9 53**	**10 53**	**10 59**	*11 53*	**11 53**	**12 53**	*13 53*	**13 53**	**14 53**	*15 53*	**15 53**	**16 53**	*17 53*	**17 53**	
37	*Köln-Hbf*	O	**5 43**						*12 48*	**12 48**												
162	*Libramont*	O		*8 24*	*8 24*	*9 24*	*10 24*	*10 24*	*11 24*		*12 24*	*12 24*	*13 24*	*14 24*	*14 24*	*15 24*	*16 24*	*16 24*	*17 24*	*18 24*	*18 24*	*18 24*
162	*Arlon*	O		*8 54*	*8 54*	*9 54*	*10 54*	*10 54*	*11 54*		*12 54*	*12 54*	*13 54*	*14 28*	*14 28*	*15 54*	*16 54*	*16 54*	*17 54*	*18 30*	*18 54*	**18 30**
162	*Luxembourg*	O		*9 15*	*9 15*	*10 15*	*11 15*	*11 15*	*12 15*		*13 15*	*13 15*	*14 15*	*14 49*	*14 49*	*16 15*	*17 15*	*17 15*	*18 15*	*18 51*	*19 15*	**18 51**
161	*Bruxelles-Brussel* Q.L./L.W.	O		*8 00*	*8 00*	*9 00*	*10 00*	*10 00*	*11 00*		*12 00*	*12 00*	*13 00*	*14 00*	*14 00*	*15 00*	*16 00*	*16 00*	*17 00*	*18 00*	*18 00*	*18 00*
161	*Bruxelles-Brussel* Schuman	O		*8 04*	*8 04*	*9 04*	*10 04*	*10 04*	*11 04*		*12 04*	*12 04*	*13 04*	*14 04*	*14 04*	*15 04*	*16 04*	*16 04*	*17 04*	*18 04*	*18 04*	*18 04*
161	*Bruxelles-Brussel* Nord/Noord	O		*8 12*	*8 12*	*9 12*	*10 12*	*10 12*	*11 12*		*12 12*	*12 12*	*13 12*	*14 12*	*14 12*	*15 12*	*16 12*	*16 12*	*17 12*	*18 12*	*18 12*	*18 12*
161	*Bruxelles-Brussel* Centr.	O		*8 17*	*8 17*	*9 17*	*10 17*	*10 17*	*11 17*		*12 17*	*12 17*	*13 17*	*14 17*	*14 17*	*15 17*	*16 17*	*16 17*	*17 17*	*18 17*	*18 17*	*18 17*
161	*Bruxelles-Brussel* Midi/Zuid	O		*8 21*	*8 21*	*9 21*	*10 21*	*10 21*	*11 21*		*12 21*	*12 21*	*13 21*	*14 21*	*14 21*	*15 21*	*16 21*	*16 21*	*17 21*	*18 21*	*18 21*	**15 57**

tab km			IC J 890	L 7291	IC J 891	T 8976	31	IC J 892	T 8870	L 7293	IC J 893	T 8988	INT 339	INT 339	IC J 894	IC J 895	INT 243	INT 235				
						✲	2 5		8 ✲			9 ✲	+ 2 10	Ⓢ 2 11			1 3 1 4	2 1 5				
78	*Tournai*		16 18		17 18	*17 18*	*17 18*	18 18	*18 18*		19 15	20 07	*20 18*	*20 18*	20 18	21 18						
118	*Mons*		17 00		18 00	*18 00*	*18 00*	19 00	*19 00*		20 00	20 38	*21 00*	*21 00*	21 00	22 00						
118	*La Louvière-Sud*		17 15		18 15	*18 15*	*18 15*	19 15	*19 15*		20 15	20 52	*21 15*	*21 15*	21 15	22 15						
0	**Charleroi-Sud**		17 34	18 19	18 34	18 50	18 53	19 34	19 52	20 19	20 34	21 12	21 37	21 37	21 40	22 34	23 26	0 07				
2	Couillet		|	|	|	|	|	|	|	|	|	|	|	|	|	|	|	|	|	|	|	|	|
6	Châtelet		17 41	18 26	18 41	18 56	|	19 41	19 59	20 26	20 41	21 19	|	|	21 47	22 41	|	|				
9	Le Campinaire		|	|	|	|	|	|	|	|	|	|	|	|	|	|	|	|	|	|	|	|	|
10	Farciennes		|	18 29	|	|	|	|	|	20 29	|	|	|	|	|	|	|	|	|	|	|	|	|	|
12	Aiseau		|	18 32	|	|	|	|	|	20 32	|	|	|	|	|	|	|	|	|	|	|	|	|	|
14	**Tamines**	O	17 47	18 35	18 47	|	|	19 47	20 05	20 35	20 47	21 25	|	|	21 53	22 47	|	|				
14	**Tamines**		17 48	18 37	18 48	|	|	19 48	20 06	20 37	20 48	21 26	|	|	21 54	22 48	|	|				
17	Auvelais		17 52	18 40	18 52	|	|	19 52	20 09	20 40	20 52	21 29	|	|	21 57	22 52	|	|				
19	**Jemeppe-sur-Sambre**	O	17 55	18 43	18 55	|	Molière	19 55	20 12	20 43	20 55	21 32	|	|	22 00	22 55	|	|				
19	**Jemeppe-sur-Sambre**		17 56	18 44	18 56	|	|	19 56	|	20 44	20 56	|	|	|	22 01	22 56	|	|				
20	Ham-sur-Sambre		|	|	|	|	|	|	|	|	|	|	|	|	|	|	|	|	|	|	|	|	|
22	Moustier		|	18 48	|	|	|	|	|	20 48	|	|	|	|	|	|	|	|	|	|	|	|	|	|
25	Franière		|	18 52	|	|	|	|	|	20 52	|	|	|	|	|	|	|	|	|	|	|	|	|	|
28	Floreffe		|	18 55	|	|	|	|	|	20 55	|	|	|	|	|	|	|	|	|	|	|	|	|	|
31	Flawinne		|	18 59	|	|	|	|	|	20 59	|	|	|	|	|	|	|	|	|	|	|	|	|	|
33	Ronet		|	19 01	|	|	|	|	|	21 01	|	|	|	|	|	|	|	|	|	|	|	|	|	|
36	**Namur**	O	4 18 08	19 05	4 19 08	|	3 19 20	4 20 08	|	21 05	4 21 08	|	22 04	12 22 04	4 22 13	23 08	3 23 53	12 0 34				
125	*Liège-Guillemins*	O	18 53	*19 53*	19 53	|	19 59	20 53	|	*21 53*	21 53	|	*22 57*	22 45	22 57	|	0 33	1 14				
37	*Köln-Hbf*	O	|	*21 48*	*21 48*	|	21 48	|	|	|	|	|	|	|	|	|	|				
162	*Libramont*	O	*19 24*	*20 24*	*20 24*	|	*20 24*	*21 24*	|	*22 24*	*22 24*	|	*23 24*	|	+23 24	|	|	|				
162	*Arlon*	O	*19 54*	*20 54*	*20 54*	|	*20 54*	*21 54*	|	*22 54*	*22 54*	|	*23 54*	|	+23 54	0 43	|	|				
162	*Luxembourg*	O	*20 15*	*21 15*	*21 15*	|	*21 15*	*22 15*	|	*23 15*	*23 15*	|	|	|	|	1 06	|	|				
161	*Bruxelles-Brussel* Q.L./L.W.	O	*19 00*	*20 00*	*20 00*	|	|	*21 00*	|	*22 00*	*22 00*	|	*23 00*	*23 00*	*23 00*	|	|	|				
161	*Bruxelles-Brussel* Schuman	O	*19 04*	*20 04*	*20 04*	|	|	*21 04*	|	*22 04*	*22 04*	|	*23 04*	*23 04*	*23 04*	|	|	|				
161	*Bruxelles-Brussel* Nord/Noord	O	*19 12*	*20 12*	*20 12*	|	|	*21 12*	|	*22 12*	*22 12*	|	*23 12*	*23 12*	*23 12*	|	|	|				
161	*Bruxelles-Brussel* Centr.	O	*19 17*	*20 17*	*20 17*	|	|	*21 17*	|	*22 17*	*22 17*	|	*23 17*	*23 17*	*23 17*	|	|	|				
161	*Bruxelles-Brussel* Midi/Zuid	O	*19 21*	*20 21*	*20 21*	|	|	*21 21*	|	*22 21*	*22 21*	|	*23 21*	*23 21*	*23 21*	|	|	|				

1 Rijdt tot 20/21 okt 96.
2 Zonder bagageruim.
3 Zie verder tabellen 125, 37.
4 Zie verder tabellen 125, 34.
5 Trein met toeslag in Duitsland.
6 Rijdt enkel op 15 aug, 1 en 11 nov, 25 dec 96, 1 jan, 31 maart, 1, 8 en 19 mei 97.
7 Zie verder tabel 162.
8 Herkomst Blankenberge 17 44.
9 Herkomst Oostende 18 55.
10 Rijdt niet op 10 nov 96, 30 maart en 18 mei 97.
11 Rijdt ook op 10 nov 96, 30 maart en 18 mei 97.
12 Zie verder tabel 125.
13 Zitplaatsen enkel in tweede klas. Zonder bagageruim.
14 Rijdt van 1/2 juni tot 31 mei/1 juni 97.
15 Rijdt van 1/2 juni tot 27/28 sept 96. De zitrijtuigen met bestemming Hamburg zijn slechts toegankelijk voor reizigers naar Duitsland mits plaatsreservering.

1 Circule jusqu'au 20/21 oct 96.
2 Pas de compartiment fourgon.
3 Voir tableaux 125, 37.
4 Voir tableaux 125, 34.
5 Train avec supplément en Allemagne.
6 Circule uniquement les 15 août, 1 et 11 nov, 25 déc 96, 1 jan, 31 mars, 1, 8 et 19 mai 97.
7 Voir tableau 162.
8 Origine Blankenberge 17 44.
9 Origine Ostende 18 55.
10 Ne circule pas les 10 nov 96, 30 mars et 18 mai 97.
11 Circule également les 10 nov 96, 30 mars et 18 mai 97.
12 Voir tableau 125.
13 Places assises uniquement en deuxième classe. Pas de compartiment fourgon.
14 Circule du 1/2 juin au 31 mai/1 juin 97.
15 Circule du 1/2 juin au 27/28 sept 96. Les voitures en places assises à destination de Hamburg ne sont accessibles qu'aux voyageurs à destination de l'Allemagne moyennant réservation.

130

130



tab km			INT 1238	INT 234	INT 242	INT 242	IC J 855	L 7256	T 8856	IC J 856	T 8956	INT 330	T 8971	IC J 857	L 7258	IC J 858	IC J 859	30	L 7260	IC J 860	IC J 861	L 7262
			1 2	4	5 6	5 7			9 ✲		11 ✲ 12	2	✲					2 15				
161	Bruxelles-Brussel	Midi/Zuid								6 21				7 21	7 21	8 21	9 21	9 21	9 21	10 21	11 21	11 21
161		Centr.								6 25				7 25	7 25	8 25	9 25	9 25	9 25	10 25	11 25	11 25
161		Nord/Noord								6 30				7 30	7 30	8 30	9 30	9 30	9 30	10 30	11 30	11 30
161		Schuman								6 38				7 38	7 38	8 38	9 38	9 38	9 38	10 38	11 38	11 38
161		Q.L./L.W.								6 42				7 42	7 42	8 42	9 42	9 42	9 42	10 42	11 42	11 42
162	*Luxembourg*					4 09								6 27	6 27	7 27	8 27	8 27	8 27	9 27	10 27	10 27
162	*Arlon*					4 32								6 48	6 48	7 48	8 48	8 48	8 48	9 48	10 48	10 48
162	*Libramont*													7 17	7 17	8 17	9 17	9 17	9 17	10 17	11 17	11 17
37	*Köln-Hbf*		0 15															8 14	8 14			
125	*Liège-Guillemins*		1 53	4 37	5 09	5 26				6 49		7 23		7 49	7 49	8 49	9 48	9 59	9 59	10 49	11 49	11 49
0	**Namur**		2 31	5 16	5 48	6 08	6 34	6 37		7 34		8 04		8 34	8 37	9 34	10 32	10 39	10 42	11 34	12 34	12 37
3	Ronet							6 41							8 41				10 46			12 41
5	Flawinne							6 43							8 43				10 48			12 43
8	Floreffe							6 47							8 47				10 52			12 47
11	Franière							6 50							8 50				10 55			12 50
14	Moustier							6 55							8 55				10 59			12 55
16	Ham-sur-Sambre																	Molière				
17	**Jemeppe-sur-Sambre**	○					6 46	6 58		7 46				8 46	8 58	9 46	10 44		11 01	11 46	12 46	12 58
17	**Jemeppe-sur-Sambre**						6 47	6 59	7 26	7 47	8 04			8 47	8 59	9 47	10 45		11 02	11 47	12 47	12 59
19	Auvelais						6 51	7 02	7 29	7 51	8 07			8 51	9 02	9 51	10 48		11 05	11 51	12 51	13 02
22	**Tamines**	○					6 54	7 05	7 32	7 54	8 10			8 54	9 05	9 54	10 51		11 08	11 54	12 54	13 05
22	**Tamines**						6 55	7 07	7 33	7 55	8 11			8 55	9 07	9 55	10 52		11 09	11 55	12 55	13 07
24	Aiseau							7 10							9 10				11 12			13 10
26	Farciennes							7 13							9 13				11 15			13 13
27	Le Campinaire																					
30	Châtelet						7 02	7 17	7 40	8 02	8 18		8 37	9 02	9 17	10 02	11 02		11 19	12 02	13 02	13 17
34	Couillet																					
36	**Charleroi-Sud**	○	3 2 59	3 5 44	3 6 15	3 6 36	8 7 08	7 23	10 7 46	8 8 08	13 8 24	3 8 31	14 8 43	8 9 08	9 23	8 10 08	8 11 08	3 11 06	11 25	8 12 08	8 13 08	13 23
118	*La Louvière-Sud*	○					7 27		8 27	8 27	8 44			9 27		10 27	11 27	11 27		12 27	13 27	
118	*Mons*	○					7 42		8 42	8 42	8 58			9 42		10 42	11 42	11 42		12 42	13 42	
78	*Tournai*	○					8 27		9 24	9 24	9 29			10 24		11 24	12 24	12 24		13 24	14 24	

tab km			IC J 862	IC J 863	L 7264	IC J 864	IC J 865	L 7266	IC J 866	IC J 867	L 7268	32 2 15	IC J 868	IC J 869	L 7270	IC J 870	IC J 871
161	Bruxelles-Brussel	Midi/Zuid	12 21	13 21	13 21	14 21	15 21	15 21	16 21	17 21	17 21	18 21	18 21	19 21	19 21	20 21	21 21
161		Centr.	12 25	13 25	13 25	14 25	15 25	15 25	16 25	17 25	17 25	18 25	18 25	19 25	19 25	20 25	21 25
161		Nord/Noord	12 30	13 30	13 30	14 30	15 30	15 30	16 30	17 30	17 30	18 30	18 30	19 30	19 30	20 30	21 30
161		Schuman	12 38	13 38	13 38	14 38	15 38	15 38	16 38	17 38	17 38	18 38	18 38	19 38	19 38	20 38	21 38
161		Q.L./L.W.	12 42	13 42	13 42	14 42	15 42	15 42	16 42	17 42	17 42	18 42	18 42	19 42	19 42	20 42	21 42
162	*Luxembourg*		11 27	12 27	12 27	13 27	14 27	14 27	15 27	16 27	16 27	17 27	17 27	18 27	18 27	19 27	20 27
162	*Arlon*		11 48	12 48	12 48	13 48	14 48	14 48	15 48	16 48	16 48	17 48	17 48	18 48	18 48	19 48	20 48
162	*Libramont*		12 17	13 17	13 17	14 17	15 17	15 17	16 17	17 17	17 17	18 17	18 17	19 17	19 17	20 17	21 17
37	*Köln-Hbf*											17 08	17 08				
125	*Liège-Guillemins*		12 49	13 49	13 49	14 49	15 49	15 49	16 49	17 49	17 49	18 47	18 50	19 49	19 49	20 49	21 49
0	**Namur**		13 34	14 34	14 37	15 34	16 34	16 37	17 34	18 34	18 37	19 25	19 34	20 34	20 37	21 34	22 34
3	Ronet				14 41			16 41			18 41				20 41		
5	Flawinne				14 43			16 43			18 43				20 43		
8	Floreffe				14 47			16 47			18 47				20 47		
11	Franière				14 50			16 50			18 50				20 50		
14	Moustier				14 55			16 55			18 55				20 55		
16	Ham-sur-Sambre																
17	**Jemeppe-sur-Sambre**	O	13 46	14 46	14 58	15 46	16 46	16 58	17 46	18 46	18 58		19 46	20 46	20 58	21 46	22 46
17	**Jemeppe-sur-Sambre**		13 47	14 47	14 59	15 47	16 47	16 59	17 47	18 47	18 59		19 47	20 47	20 59	21 47	22 47
19	Auvelais		13 51	14 51	15 02	15 51	16 51	17 02	17 51	18 51	19 02		19 51	20 51	21 02	21 51	22 51
22	**Tamines**	O	13 54	14 54	15 05	15 54	16 54	17 05	17 54	18 54	19 05		19 54	20 54	21 05	21 54	22 54
22	**Tamines**		13 55	14 55	15 07	15 55	16 55	17 07	17 55	18 55	19 07		19 55	20 55	21 07	21 55	22 55
24	Aiseau				15 10			17 10			19 10				21 10		
26	Farciennes				15 13			17 13			19 13				21 13		
27	Le Campinaire																
30	Châtelet		14 02	15 02	15 17	16 02	17 02	17 17	18 02	19 02	19 17		20 02	21 02	21 17	22 02	23 02
34	Couillet																
36	**Charleroi-Sud**	O	8 14 08	8 15 08	15 23	8 16 08	8 17 08	17 23	8 18 08	8 19 08	19 23	3 19 52	8 20 08	8 21 08	21 23	16 22 08	23 08
118	*La Louvière-Sud*	O	14 27	15 27		16 27	17 27		18 27	19 27		20 27	20 27	21 27		22 27	
118	*Mons*	O	14 42	15 42		16 42	17 42		18 42	19 42		20 42	20 42	21 42		22 42	
78	*Tournai*	O	15 24	16 24		17 24	18 25		19 24	20 24		21 24	21 24	22 24		23 24	

Parsifal

1 Rijdt tot 19/20 okt 96.
2 Zonder bagageruim.
3 Zie verder tabel 130a.
4 Rijdt van 3 juni tot 29 sept 96.
5 Zitplaatsen enkel in tweede klas. Zonder bagageruim.
6 Rijdt van 29 sept 96 tot 31 mei 97.
7 Rijdt van 2 juni tot 28 sept 96.
8 Zie verder tabellen 118, 78, 94.
9 Bestemming Blankenberge 9 47.
10 Zie verder tabellen 124, 50, 50a.
11 Aansluiting te Lichtervelde naar De Panne met trein IR 1933.
12 Bestemming Oostende 10 48.
13 Zie verder tabellen 118, 78, 94, 75, 66, 50a.
14 Zie verder tabellen 140, 139.
15 Trein met toeslag in Duitsland.
16 Zie verder tabellen 118, 78.

1 Circule jusqu'au 19/20 oct 96.
2 Pas de compartiment fourgon.
3 Voir tableau 130a.
4 Circule du 3 juin au 29 sept 96.
5 Places assises uniquement en deuxième classe. Pas de compartiment fourgon.
6 Circule du 29 sept 96 au 31 mai 97.
7 Circule du 2 juin au 28 sept 96.
8 Voir tableaux 118, 78, 94.
9 Destination Blankenberge 9 47.
10 Voir tableaux 124, 50, 50a.
11 Correspondance à Lichtervelde vers La Panne avec train IR 1933.
12 Destination Ostende 10 48.
13 Voir tableaux 118, 78, 94, 75, 66, 50a.
14 Voir tableaux 140, 139.
15 Train avec supplément en Allemagne.
16 Voir tableaux 118, 78.

130a

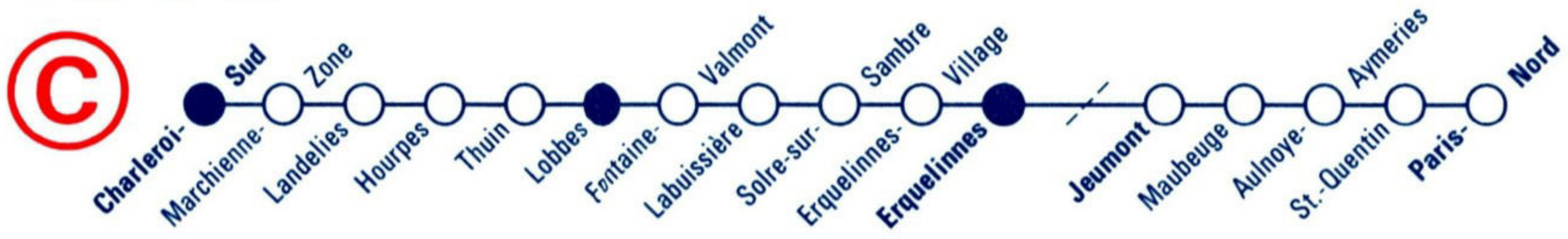

130a

tab km			INT 1238	INT 234	INT 242	L 8153	INT 242	INT 330	L 8155	L 8157	IC 30	L 8159	L 8161	L 8163	L 8165	IC 32	L 8167
			1 2	3	4 5		4 6	2			2					2	
125	*Liège-Guillemins*		1 53	4 37	5 09		5 26	7 23	*7 23*		9 59					18 47	
130	*Namur*		2 31	5 16	5 48		6 08	8 04	*8 04*		10 39					19 25	
124	*Bruxelles-Brussel*	*Nord/Noord*				*5 32*	*5 32*	*7 32*	*7 32*	*9 32*		*11 32*	*13 32*	*15 32*	*17 32*		*19 32*
124		*Centr.*				*5 36*	*5 36*	*7 36*	*7 36*	*9 36*		*11 36*	*13 36*	*15 36*	*17 36*		*19 36*
124		*Midi/Zuid*				*5 40*	*5 40*	*7 40*	*7 40*	*9 40*		*11 40*	*13 40*	*15 40*	*17 40*		*19 40*
0	**Charleroi-Sud**		**3 01**	**5 47**	**6 17**	6 37	**6 40**	**8 33**	8 37	10 37	**11 08**	12 37	14 37	16 37	18 37	**19 54**	20 37
3	Marchienne-Zone					6 41			8 41	10 41		12 41	14 41	16 41	18 41		20 41
8	Landelies					6 45			8 45	10 45		12 45	14 45	16 45	18 45		20 45
11	Hourpes																
14	Thuin					6 51			8 51	10 51		12 51	14 51	16 51	18 51		20 51
16	Lobbes					6 54			8 54	10 54		12 54	14 54	16 54	18 54		20 54
21	Fontaine-Valmont					6 59			8 59	10 59		12 59	14 59	16 59	18 59		20 59
23	Labuissière					7 02			9 02	11 02		13 02	15 02	17 02	19 02		21 02
25	Solre-sur-Sambre					7 04			9 04	11 04		13 04	15 04	17 04	19 04		21 04
27	Erquelinnes-Village					7 07			9 07	11 07		13 07	15 07	17 07	19 07		21 07
29	Erquelinnes	O				7 09			9 09	11 09		13 09	15 09	17 09	19 09		21 09
	Jeumont	O	**3 21**	**6 10**			**7 05**	**8 57**									
252	*Maubeuge*	O	**3 41**	**6 42**	**6 44**			**9 16**								**20 20**	
252	*Aulnoye-Aymeries*	O	**3 51**					**9 27**			**11 42**					**20 30**	
252	*Saint-Quentin*	O	**4 50**					**9 59**			**12 15**					**21 01**	
252	*Paris-Nord*	O	**6 29**	**8 40**	**8 40**		**9 08**	**11 14**			**13 29**					**22 14**	

Molière — Parsifal

1 Rijdt tot 19/20 okt 96.
2 Zonder bagageruim.
3 Rijdt van 3 juni tot 29 sept 96.
4 Zitplaatsen enkel in tweede klas.
Zonder bagageruim.
5 Rijdt van 29 sept 96 tot 31 mei 97.
6 Rijdt van 2 juni tot 28 sept 96.

1 Circule jusqu'au 19/20 oct 96.
2 Pas de compartiment fourgon.
3 Circule du 3 juin au 29 sept 96.
4 Places assises uniquement en deuxième classe.
Pas de compartiment fourgon.
5 Circule du 29 sept 96 au 31 mai 97.
6 Circule du 2 juin au 28 sept 96.

HUY

Ville d'histoire et de détente

B-Excursion 162

130a

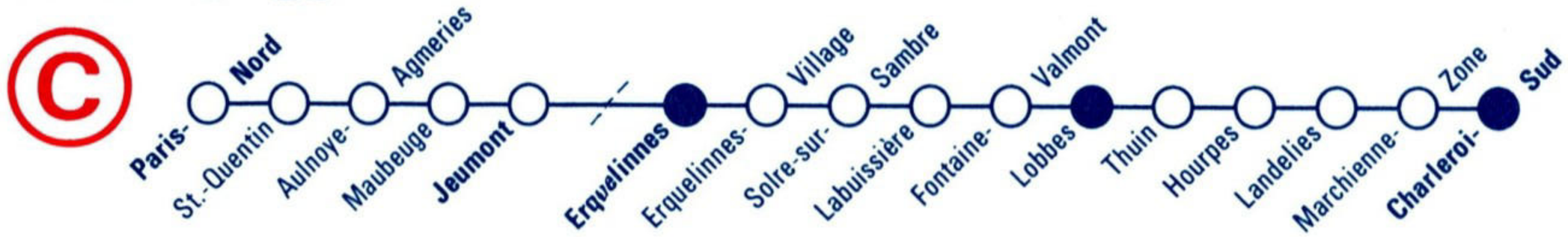

130a

tab km			L 8181	33	L 8183	L 8185	L 8187	L 8189	L 8191	31	L 8193	INT 339 +	INT 339 ⑥	L 8194	INT 243	INT 243	INT 235	INT 1239
				1						1		13	15		78	79	110	111
252	*Paris-Nord*			7 25						16 34		18 58	18 58		21 01	21 01	21 31	23 16
252	*Saint-Quentin*			8 43								20 11	20 11		22 15	22 15		0 56
252	*Aulnoye-Aymeries*			9 15								20 43	20 43					1 55
252	*Maubeuge*			9 25						18 27		20 54	20 54			22 55	23 21	2 07
	Jeumont											21 13	21 13				23 42	2 26
0	Erquelinnes		7 33		9 35	11 33	13 33	15 33	17 33		19 33			21 17				
2	Erquelinnes-Village		7 35		9 37	11 35	13 35	15 35	17 35		19 35			21 19				
4	Solre-sur-Sambre		7 38		9 40	11 38	13 38	15 38	17 38		19 38			21 22				
6	Labuissière		7 40	Parsifal	9 42	11 40	13 40	15 40	17 40	Molière	19 40			21 24				
8	Fontaine-Valmont		7 43		9 45	11 43	13 43	15 43	17 43		19 43			21 27				
13	Lobbes		7 49		9 49	11 49	13 49	15 49	17 49		19 49			21 33				
15	Thuin		7 51		9 51	11 51	13 51	15 51	17 51		19 51			21 35				
18	Hourpes		|		|	|	|	|					|				
21	Landelies		7 57		9 57	11 57	13 57	15 57	17 57		19 57			21 41				
26	Marchienne-Zone		8 01		10 01	12 01	14 01	16 01	18 01		20 01			21 45				
29	**Charleroi-Sud**	O	8 05	2 9 52	10 05	12 05	14 05	16 05	18 05	2 18 51	20 05	4 21 35	6 21 35	21 49	2 23 24	2 23 24	6 0 05	2 2 46
124	*Bruxelles-Brussel Midi/Zuid*	O	*9 02*		*11 02*	*13 02*	*15 02*	*17 02*	*19 02*		*21 02*							
124	*Bruxelles-Brussel Centr.*	O	*9 06*		*11 06*	*13 06*	*15 06*	*17 06*	*19 06*		*21 06*							
124	*Bruxelles-Brussel Nord/Noord*	O	*9 10*		*11 10*	*13 10*	*15 10*	*17 10*	*19 10*		*21 10*							
130	*Namur*	O	*9 05*	10 21	*11 05*	*13 05*	*15 05*	*17 05*	*19 05*	19 20	*21 05*	22 04	22 04		23 53	23 53	0 34	3 15
125	*Liège-Guillemins*	O		10 59						19 59		*22 57*	22 45		0 33	0 33	1 14	3 55

1 Zonder bagageruim.
2 Zie verder tabellen 130, 125, 37.
3 Rijdt niet op 10 nov 96, 30 maart en 18 mei 97.
4 Zie verder tabel 130.
5 Rijdt ook op 10 nov 96, 30 maart en 18 mei 97.
6 Zie verder tabellen 130, 125.
7 Zitplaatsen enkel in tweede klas. Zonder bagageruim.
8 Rijdt van 1/2 juni tot 27/28 sept 96.
9 Rijdt van 28/29 sept 96 tot 31 mei/1 juni 97.
10 Rijdt van 1/2 juni tot 27/28 sept 96. De zitrijtuigen met bestemming Hamburg zijn slechts toegankelijk voor reizigers naar Duitsland mits plaatsreservering.
11 Rijdt tot 20/21 okt 96.

1 Pas de compartiment fourgon.
2 Voir tableaux 130, 125, 37.
3 Ne circule pas les 10 nov 96, 30 mars et 18 mai 97.
4 Voir tableau 130.
5 Circule également les 10 nov 96, 30 mars et 18 mai 97.
6 Voir tableaux 130, 125.
7 Places assises uniquement en deuxième classe. Pas de compartiment fourgon.
8 Circule du 1/2 juin au 27/28 sept 96.
9 Circule du 28/29 sept 96 au 31 mai/1 juin 97.
10 Circule du 1/2 juin au 27/28 sept 96. Les voitures en places assises à destination de Hamburg ne sont accessibles qu'aux voyageurs à destination de l'Allemagne moyennant réservation.
11 Circule jusqu'au 20/21 oct 96.

132

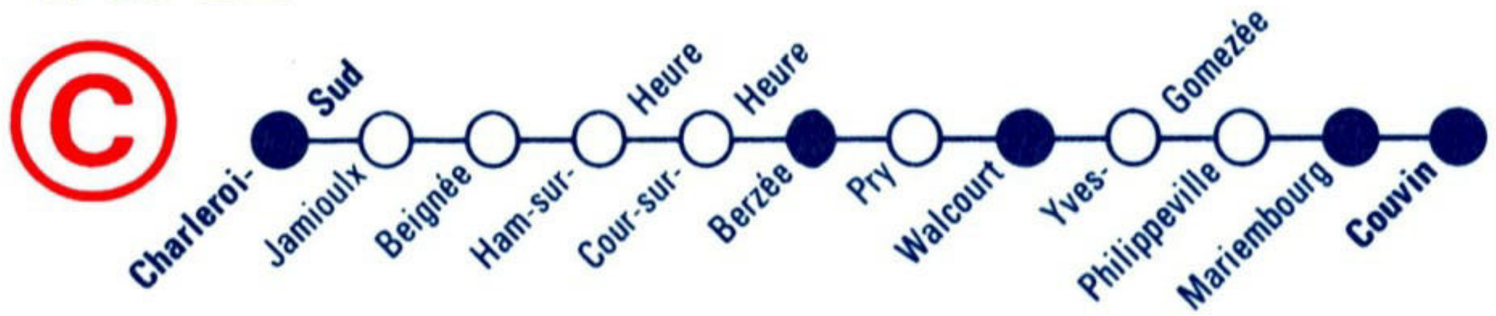

tab km		L 8104	L 8106	L 8108	L 8110	L 8112	L 8114	L 8116	L 8118
130	*Namur*	*6 37*	*8 37*	*10 42*	*12 37*	*14 37*	*16 37*	*18 37*	*20 37*
118	*Mons*	*7 00*	*9 00*	*11 00*	*13 00*	*15 00*	*17 00*	*19 00*	*21 00*
118	*La Louvière-Sud*	*7 15*	*9 15*	*11 15*	*13 15*	*15 15*	*17 15*	*19 15*	*21 15*
124	*Bruxelles-Brussel Nord/Noord*	*6 32*	*8 32*	*10 32*	*12 32*	*14 32*	*16 32*	*18 32*	*20 32*
124	*Bruxelles-Brussel Centr.*	*6 36*	*8 36*	*10 36*	*12 36*	*14 36*	*16 36*	*18 36*	*20 36*
124	*Bruxelles-Brussel Midi/Zuid*	*6 40*	*8 40*	*10 40*	*12 40*	*14 40*	*16 40*	*18 40*	*20 40*
0	**Charleroi-Sud**	7 37	9 37	11 37	13 37	15 37	17 37	19 37	21 37
9	Jamioulx	7 46	9 46	11 46	13 46	15 46	17 46	19 46	21 46
11	Beignée	|	|	|	|	|	|	|	|
13	Ham-sur-Heure	7 52	9 52	11 52	13 52	15 52	17 52	19 52	21 52
15	Cour-sur-Heure	7 55	9 55	11 55	13 55	15 55	17 55	19 55	21 55
18	Berzée	7 59	9 59	11 59	13 59	15 59	17 59	19 59	21 59
20	Pry	|	|	|	|	|	|	|	|
21	Walcourt O	8 03	10 03	12 03	14 03	16 03	18 03	20 03	22 03
21	Walcourt	8 04	10 04	12 04	14 04	16 04	18 04	20 04	22 04
27	Yves-Gomezée	8 10	10 10	12 10	14 10	16 10	18 10	20 10	22 10
35	Philippeville	8 19	10 19	12 19	14 19	16 19	18 19	20 19	22 19
48	Mariembourg	8 31	10 31	12 31	14 31	16 31	18 31	20 31	22 30
54	**Couvin** O	8 37	10 37	12 37	14 37	16 37	18 37	20 37	

CFV3V

B-Excursion 141

Mariembourg-Treignes-Mariembourg + Visite du Musée du Train à Vapeur de Treignes

132

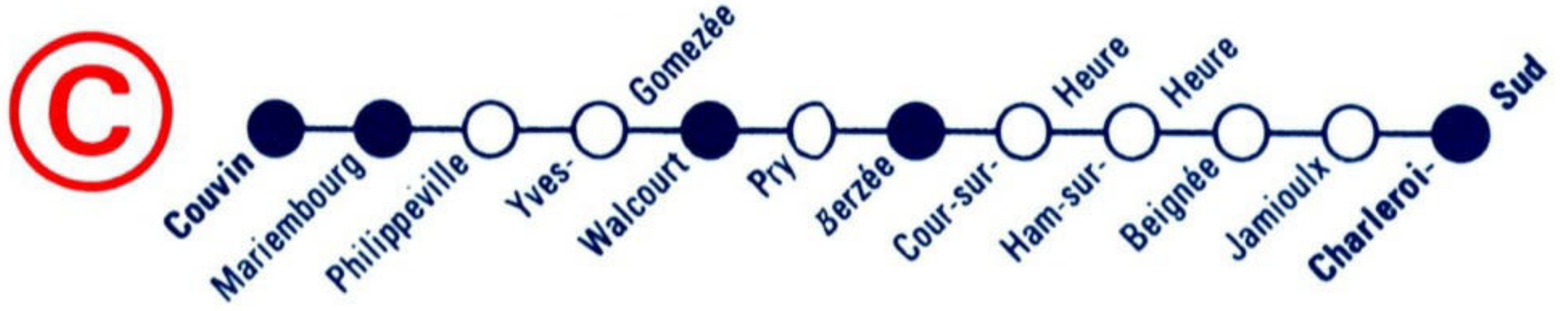

tab km			L 8129	L 8131	L 8133	L 8135	L 8137	L 8139	L 8141	L 8143	L 8145
0	**Couvin**			7 05	9 05	11 05	13 05	15 05	17 05	19 05	21 05
6	Mariembourg		5 12	7 12	9 12	11 12	13 12	15 12	17 12	19 12	21 12
19	Philippeville		5 24	7 24	9 24	11 24	13 24	15 24	17 24	19 24	21 24
27	Yves-Gomezée		5 32	7 32	9 32	11 32	13 32	15 32	17 32	19 32	21 32
33	Walcourt	O	5 37	7 37	9 37	11 37	13 37	15 37	17 37	19 37	21 37
33	Walcourt		5 38	7 38	9 38	11 38	13 38	15 38	17 38	19 38	21 38
34	Pry		|	|	|	|	|	|	|	|	|
36	Berzée		5 43	7 43	9 43	11 43	13 43	15 43	17 43	19 43	21 43
39	Cour-sur-Heure		5 46	7 46	9 46	11 46	13 46	15 46	17 46	19 46	21 46
41	Ham-sur-Heure		5 50	7 50	9 50	11 50	13 50	15 50	17 50	19 50	21 50
43	Beignée		|	|	|	|	|	|	|	|	|
45	Jamioulx		5 56	7 56	9 56	11 56	13 56	15 56	17 56	19 56	21 56
54	**Charleroi-Sud**	O	6 05	8 05	10 05	12 05	14 05	16 05	18 05	20 05	22 05
124	*Bruxelles-Brussel Midi/Zuid*	O	*7 02*	*9 02*	*11 02*	*13 02*	*15 02*	*17 02*	*19 02*	*21 02*	*23 02*
124	*Bruxelles-Brussel Centr.*	O	*7 06*	*9 06*	*11 06*	*13 06*	*15 06*	*17 06*	*19 06*	*21 06*	*23 06*
124	*Bruxelles-Brussel Nord/Noord*	O	*7 10*	*9 10*	*11 10*	*13 10*	*15 10*	*17 10*	*19 10*	*21 10*	*23 10*
118	*La Louvière-Sud*	O	*6 27*	*8 27*	*10 27*	*12 27*	*14 27*	*16 27*	*18 27*	*20 27*	*22 27*
118	*Mons*	O	*6 42*	*8 42*	*10 42*	*12 42*	*14 42*	*16 42*	*18 42*	*20 42*	*22 42*
130	*Namur*	O	*7 05*	*9 05*	*11 05*	*13 05*	*15 05*	*17 05*	*19 05*	*21 05*	

DESCENTE DE LA LESSE
en KAYAK
B-Excursions 134-135

CHEMIN DE FER À VAPEUR DES 3 VALLÉES asbl

★ Ligne 132 - MARIEMBOURG - TREIGNES ★

MOIS	DATES		HEURES DE DEPART DE MARIEMBOURG « 3 VALLÉES »
AVRIL	SAMEDIS	06, 13, 20, 27	à 11.30, 14.15, 16.45
	DIMANCHES	14, 21, 28	
MAI	SAMEDIS	04, 11	
	VENDREDI	27	
JUILLET	LUNDIS	01, 08, 15, 22, 29	
	MARDIS	02, 09, 16, 23, 30	
	MERCREDIS	03, 10, 17, 24, 31	
	VENDREDIS	05, 12, 19, 26	
AOUT	LUNDIS	05, 12, 19, 26	
	MARDIS	06, 13, 20, 27	
	MERCREDIS	07, 14, 21, 28	
	VENDREDIS	02, 09, 16, 23, 30	
OCTOBRE	SAMEDIS	05, 12, 19, 26	

JUILLET	JEUDIS	04, 11, 18, 25	à 11.30
AOUT	JEUDIS	01, 08, 22, 29	à 14.15, 16.45

Activités spéciales du CFV3V en 1996 :

Festival « Autorail & Diesel » : 1 & 2 juin
Festival « Vapeur », 21 & 22 septembre.

Ne ratez surtout pas...

Le Musée du Chemin de Fer à Treignes
(accès possible par le CFV3V, ligne de Mariembourg à Treignes)

Et si vous venez à Mariembourg en train...

Ne venez pas bêtement...
Voyagez avec un billet « **B-Excursion** » de la SNCB.

INFORMATIONS SNCB :

Gare de Mariembourg
☎ 060 / 31.10.78

MOIS	DATES		HEURES DE DEPART DE MARIEMBOURG « 3 VALLÉES »
AVRIL	DIMANCHE	07	à 11.30, 14.15, 16.45
	LUNDI	08	à 15.00
MAI	SAMEDI	18	
	DIMANCHE	05, 12	
JUIN	SAMEDIS	08, 15, 22, 29	
JUILLET	SAMEDIS	06, 13, 27	
AOUT	SAMEDIS	03, 10, 17, 24, 31	
SEPTEMBRE	SAMEDI	07, 14, 28	

MAI	MERCREDI	01	à 11.30, 15.00
	JEUDI	16	à 14.15, 16.45
	DIMANCHE	19	
	SAMEDI	25	
	LUNDI	27	
JUIN	DIMANCHES	09, 16, 23, 30	
JUILLET	DIMANCHES	07, 14, 28	
	SAMEDI	20	
AOUT	DIMANCHES	04, 11, 18, 25	
SEPTEMBRE	DIMANCHES	01, 08, 15, 29	

MAI	DIMANCHE	26	à 13.10, 15.35
JUILLET	DIMANCHE	21	à 11.30, 14.15, 16.45
AOUT	JEUDI	15	

OCTOBRE	DIMANCHES	06, 13, 20, 27	à 11.30, 15.50
			à 15.00

Informations, Documentation, Reservations...

Chemin de Fer à Vapeur des 3 Vallées
Chaussée de Givet, 49-51 – 5660 Mariembourg
☎ & Fax : 060 / 31.24.40

La Formule B-Excursions combine à un prix avantageux :

- le voyage aller-retour en train 2ème classe
- les attractions touristiques prévues au programme de la journée
- un transport terminal éventuel (métro, bus, tram, ...)

...pour vos escapades touristiques facilement accessibles en train

B-Excursions

La brochure B-Excursions est disponible dans toutes les gares.

139

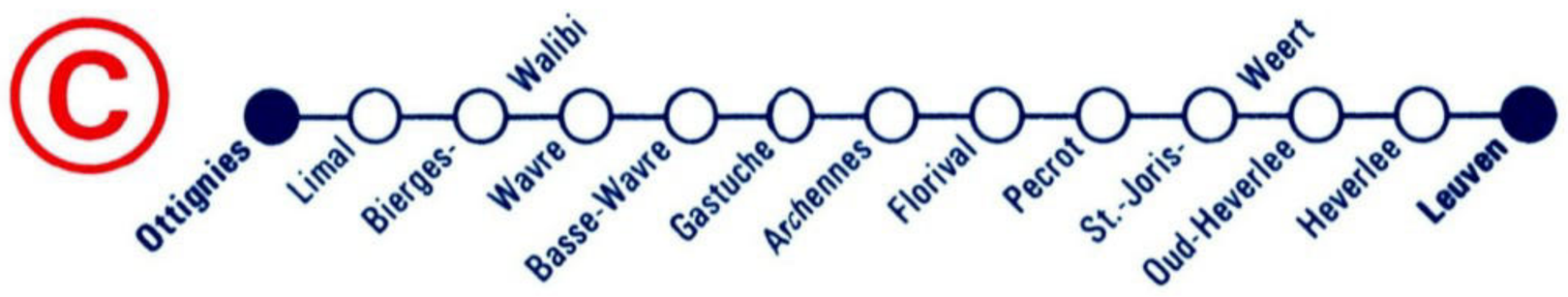

tab km		IR k 2031	IR k 2032	L 8008	IR k 2033	T 8971	T 8975	IR k 2034	T 8973	L 8010	IR k 2035	IR k 2036	L 8012	IR k 2037	IR k 2038	L 8014	IR k 2039	IR k 2040	L 8016	IR k 2041	IR k 2042
				2		✲	✲		✲	2			2			2			2		
161	Bruxelles-Brussel Midi/Zuid	6 21	7 21		8 21	9 00	9 00	9 21	9 42		10 21	11 21		12 21	13 21		14 21	15 21		16 21	17 21
161	Bruxelles-Brussel Centr.	6 25	7 25		8 25	9 04	9 04	9 25	9 46		10 25	11 25		12 25	13 25		14 25	15 25		16 25	17 25
161	Bruxelles-Brussel Nord/Noord	6 30	7 30		8 30	9 09	9 09	9 30	9 53		10 30	11 30		12 30	13 30		14 30	15 30		16 30	17 30
161	Bruxelles-Brussel Schuman	6 38	7 38		8 38	9 17	9 17	9 38	10 01		10 38	11 38		12 38	13 38		14 38	15 38		16 38	17 38
161	Bruxelles-Brussel Q.L./L.W.	6 42	7 42		8 42	9 20	9 20	9 42	10 05		10 42	11 42		12 42	13 42		14 42	15 42		16 42	17 42
140	Charleroi-Sud			7 54		8 54	8 54			9 57			11 54			13 54			15 54		
161	Louvain-la-N.-Université	⑥ 6 36	7 53		8 54			9 53			10 53	11 53		12 53	13 53		14 53	15 53		16 53	17 53
0	**Ottignies**	7 04	8 04	8 39	9 04	9 39	9 43	10 04	10 28	10 39	11 04	12 04	12 39	13 04	14 04	14 39	15 04	16 04	16 39	17 04	18 04
2	Limal	7 07	8 07	8 42	9 07	|	|	10 07	|	10 42	11 07	12 07	12 42	13 07	14 07	14 42	15 07	16 07	16 42	17 07	18 07
4	Bierges-Walibi	7 10	8 10	8 45	9 10	9 47	9 52	10 10	10 36	10 45	11 10	12 10	12 45	13 10	14 10	14 45	15 10	16 10	16 45	17 10	18 10
6	Wavre	7 13	8 13	8 47	9 13	9 49	9 54	10 13	10 38	10 47	11 13	12 13	12 47	13 13	14 13	14 47	15 13	16 13	16 47	17 13	18 13
7	Basse-Wavre	7 15	8 15		9 15			10 15			11 15	12 15		13 15	14 15		15 15	16 15		17 15	18 15
9	Gastuche	7 18	8 18		9 18			10 18			11 18	12 18		13 18	14 18		15 18	16 18		17 18	18 18
12	Archennes	7 20	8 20		9 20			10 20			11 20	12 20		13 20	14 20		15 20	16 20		17 20	18 20
13	Florival	7 22	8 22		9 22			10 22			11 22	12 22		13 22	14 22		15 22	16 22		17 22	18 22
15	Pecrot	7 25	8 25		9 25			10 25			11 25	12 25		13 25	14 25		15 25	16 25		17 25	18 25
17	Sint-Joris-Weert	7 28	8 28		9 28			10 28			11 28	12 28		13 28	14 28		15 28	16 28		17 28	18 28
21	Oud-Heverlee	7 32	8 32		9 32			10 32			11 32	12 32		13 32	14 32		15 32	16 32		17 32	18 32
25	Heverlee	7 36	8 36		9 36			10 36			11 36	12 36		13 36	14 36		15 36	16 36		17 36	18 36
29	**Leuven** O	1 7 41	1 8 41		1 9 41			1 10 41			1 11 41	1 12 41		1 13 41	1 14 41		1 15 41	1 16 41		1 17 41	1 18 41
53a	Mechelen O	8 01	9 01		10 01			11 01			12 01	13 01		14 01	15 01		16 01	17 01		18 01	19 01
36	Liège-Guillemins O	8 40	9 40		10 40			11 40			12 40	13 40		14 40	15 40		16 40	17 40		18 40	19 40
36	Bruxelles-Brussel Nord/Noord O	8 13	9 13		10 13			11 13			12 13	13 13		14 13	15 13		16 13	17 13		18 13	19 13
36	Bruxelles-Brussel Centr. O	8 20	9 20		10 20			11 20			12 20	13 20		14 20	15 20		16 20	17 20		18 20	19 20
36	Bruxelles-Brussel Midi/Zuid O	8 24	9 24		10 24			11 24			12 24	13 24		14 24	15 24		16 24	17 24		18 24	19 24

BIERGES

B-Excursion 145

Walibi

tab km		L 8018	IR k 2043	IR k 2044	L 8020	IR k 2045	L 7445
		2			2		
161	Bruxelles-Brussel Midi/Zuid		18 21	19 21		20 21	21 21
161	Bruxelles-Brussel Centr.		18 25	19 25		20 25	21 25
161	Bruxelles-Brussel Nord/Noord		18 30	19 30		20 30	21 30
161	Bruxelles-Brussel Schuman		18 38	19 38		20 38	21 38
161	Bruxelles-Brussel Q.L./L.W.		18 42	19 42		20 42	21 42
140	Charleroi-Sud	17 54			19 54		
161	Louvain-la-N.-Université		18 53	19 53		20 53	21 53
0	**Ottignies**	18 39	19 04	20 04	20 39	21 04	22 04
2	Limal	18 42	19 07	20 07	20 42	21 07	22 07
4	Bierges-Walibi	18 45	19 10	20 10	20 45	21 10	22 10
6	Wavre	18 47	19 13	20 13	20 47	21 13	22 13
7	Basse-Wavre		19 15	20 15		21 15	22 15
9	Gastuche		19 18	20 18		21 18	22 18
12	Archennes		19 20	20 20		21 20	22 20
13	Florival		19 22	20 22		21 22	22 22
15	Pecrot		19 25	20 25		21 25	22 25
17	Sint-Joris-Weert		19 28	20 28		21 28	22 28
21	Oud-Heverlee		19 32	20 32		21 32	22 32
25	Heverlee		19 36	20 36		21 36	22 36
29	**Leuven** O		1 19 41	1 20 41		1 21 41	22 41
53a	*Mechelen* O		20 01	21 01		22 01	
36	*Liège-Guillemins* O		20 40	21 40		22 40	23 40
36	Bruxelles-Brussel Nord/Noord O		20 13	21 13		22 13	23 13
36	Bruxelles-Brussel Centr. O		20 20	21 20		22 20	23 20
36	Bruxelles-Brussel Midi/Zuid O		20 24	21 24		22 24	23 24

1 Zie verder tabellen 53a, 54.
2 Rijdt van 2 juni tot 28 sept 96.

1 Voir tableaux 53a, 54.
2 Circule du 2 juin au 28 sept 96.

BIERGES

Aqualibi

B-Dagtrip 149*

139

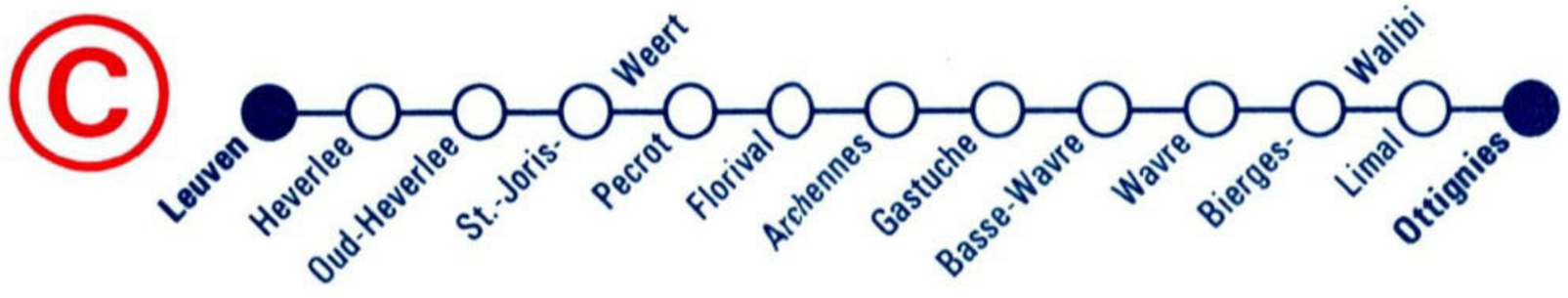

tab km																						
			L 7405	IR k 2005	L 8029	IR k 2006	IR k 2007	L 8031	IR k 2008	IR k 2009	L 8033	IR k 2010	IR k 2011	L 8035	IR k 2012	IR k 2013	L 8037	IR k 2014	T 8976	IR k 2015	L 8039	IR k 2016
					2			2			2			2			2		✲		2	
36	Bruxelles-Brussel	Midi/Zuid	6 18	7 18		8 18	9 18		10 18	11 18		12 18	13 18		14 18	15 18		16 18		17 18		18 18
36		Centr.	6 22	7 22		8 22	9 22		10 22	11 22		12 22	13 22		14 22	15 22		16 22		17 22		18 22
36		Nord/Noord	6 29	7 29		8 29	9 29		10 29	11 29		12 29	13 29		14 29	15 29		16 29		17 29		18 29
36	Liège-Guillemins		6 02	7 02		8 02	9 02		10 02	11 02		12 02	13 02		14 02	15 02		16 02		17 02		18 02
53a	Mechelen			7 41		8 41	9 41		10 41	11 41		12 41	13 41		14 41	15 41		16 41		17 41		18 41
0	**Leuven**		7 01	8 01		9 01	10 01		11 01	12 01		13 01	14 01		15 01	16 01		17 01		18 01		19 01
4	Heverlee		7 05	8 05		9 05	10 05		11 05	12 05		13 05	14 05		15 05	16 05		17 05		18 05		19 05
8	Oud-Heverlee		7 09	8 09		9 09	10 09		11 09	12 09		13 09	14 09		15 09	16 09		17 09		18 09		19 09
12	Sint-Joris-Weert		7 13	8 13		9 13	10 13		11 13	12 13		13 13	14 13		15 13	16 13		17 13		18 13		19 13
14	Pecrot		7 16	8 16		9 16	10 16		11 16	12 16		13 16	14 16		15 16	16 16		17 16		18 16		19 16
16	Florival		7 19	8 19		9 19	10 19		11 19	12 19		13 19	14 19		15 19	16 19		17 19		18 19		19 19
17	Archennes		7 21	8 21		9 21	10 21		11 21	12 21		13 21	14 21		15 21	16 21		17 21		18 21		19 21
20	Gastuche		7 23	8 23		9 23	10 23		11 23	12 23		13 23	14 23		15 23	16 23		17 23		18 23		19 23
22	Basse-Wavre		7 26	8 26		9 26	10 26		11 26	12 26		13 26	14 26		15 26	16 26		17 26		18 26		19 26
23	Wavre		7 30	8 30	8 55	9 30	10 30	10 55	11 30	12 30	12 55	13 30	14 30	14 55	15 30	16 30	16 55	17 30	17 51	18 30	18 55	19 30
25	Bierges-Walibi		7 32	8 32	8 57	9 32	10 32	10 57	11 32	12 32	12 57	13 32	14 32	14 57	15 32	16 32	16 57	17 32	17 56	18 32	18 57	19 32
27	Limal		7 35	8 35	9 00	9 35	10 35	11 00	11 35	12 35	13 00	13 35	14 35	15 00	15 35	16 35	17 00	17 35	17 59	18 35	19 00	19 35
29	**Ottignies**	O	1 7 38	1 8 38	3 9 03	1 9 38	1 10 38	3 11 03	1 11 38	1 12 38	3 13 03	1 13 38	1 14 38	3 15 03	1 15 38	1 16 38	3 17 03	1 17 38	4 18 02	1 18 38	3 19 03	1 19 38
161	*Louvain-la-N.-Université*	O	7 49	8 49		9 49	10 49		11 49	12 49		13 49	14 49		15 49	16 49		17 49		18 49		19 49
140	*Charleroi-Sud*	O			9 48			11 48			13 48			15 48			17 48		18 48		19 48	
161	Bruxelles-Brussel	Q.L./L.W. O	8 00	9 00		10 00	11 00		12 00	13 00		14 00	15 00		16 00	17 00		18 00	18 37	19 00		20 00
161		Schuman O	8 04	9 04		10 04	11 04		12 04	13 04		14 04	15 04		16 04	17 04		18 04	18 41	19 04		20 04
161		Nord/Noord O	8 12	9 12		10 12	11 12		12 12	13 12		14 12	15 12		16 12	17 12		18 12	18 49	19 12		20 12
161		Centr. O	8 17	9 17		10 17	11 17		12 17	13 17		14 17	15 17		16 17	17 17		18 17	18 56	19 17		20 17
161		Midi/Zuid O	8 21	9 21		10 21	11 21		12 21	13 21		14 21	15 21		16 21	17 21		18 21	19 00	19 21		20 21

AYWAILLE

Monde Souvage + Grotten van Remouchamps

B-Dagtrip 103*

NIEUW !

tab km			T 8977 ✲	IR k 2017	L 8041 2	IR k 2018	P 4320 ✝ 5	IR k 2019 ✝	IR k 2019 ⑥
36	Bruxelles-Brussel	Midi/Zuid		19 18		20 18	20 51	21 18	21 18
36		Centr.		19 22		20 22	20 55	21 22	21 22
36		Nord/Noord		19 29		20 29	21 00	21 29	21 29
36	Liège-Guillemins			19 02		20 02		21 02	21 02
53a	Mechelen			19 41		20 41	20 41	21 41	21 41
0	**Leuven**			20 01		21 01	21 23	22 01	22 01
4	Heverlee			20 05		21 05	21 27	22 05	22 05
8	Oud-Heverlee			20 09		21 09		22 09	22 09
12	Sint-Joris-Weert			20 13		21 13		22 13	22 13
14	Pecrot			20 16		21 16		22 16	22 16
16	Florival			20 19		21 19		22 19	22 19
17	Archennes			20 21		21 21		22 21	22 21
20	Gastuche			20 23		21 23		22 23	22 23
22	Basse-Wavre			20 26		21 26		22 26	22 26
23	Wavre		20 00	20 30	20 55	21 30		22 30	22 30
25	Bierges-Walibi		20 04	20 32	20 57	21 32		22 32	22 32
27	Limal		|	20 35	21 00	21 35		22 35	22 35
29	**Ottignies**	O	20 11	1 20 38	3 21 03	1 21 38		1 22 38	22 38
161	Louvain-la-N.-Université	O		20 49		21 49		22 54	
140	Charleroi-Sud	O			21 48				
161	Bruxelles-Brussel	Q.L./L.W. O	20 37	21 00		22 00		23 00	23 00
161		Schuman O	20 41	21 04		22 04		23 04	23 04
161		Nord/Noord O	20 49	21 12		22 12		23 12	23 12
161		Centr. O	20 56	21 17		22 17		23 17	23 17
161		Midi/Zuid O	21 00	21 21		22 21		23 21	23 21

1 Zie verder tabel 161.
2 Rijdt van 2 juni tot 28 sept 96.
3 Zie verder tabel 140.
4 Zie verder tabellen 140, 130.
5 Rijdt vanaf 22 sept 96.
Rijdt niet op 1 en 10 nov, 22, 25 en 29 dec 96, 30 en 31 maart, 6 april, 1, 8 en 18 mei 97.

1 Voir tableau 161.
2 Circule du 2 juin au 28 sept 96.
3 Voir tableau 140.
4 Voir tableaux 140, 130.
5 Circule à partir du 22 sept 96.
Ne circule pas les 1 et 10 nov, 22, 25 et 29 déc 96, 30 et 31 mars, 6 avril, 1, 8 et 18 mai 97.

BRUSSEL

B-Dagtrip 152*

Scientastic museum en Museum van het Beeldverhaal

NIEUW !

140

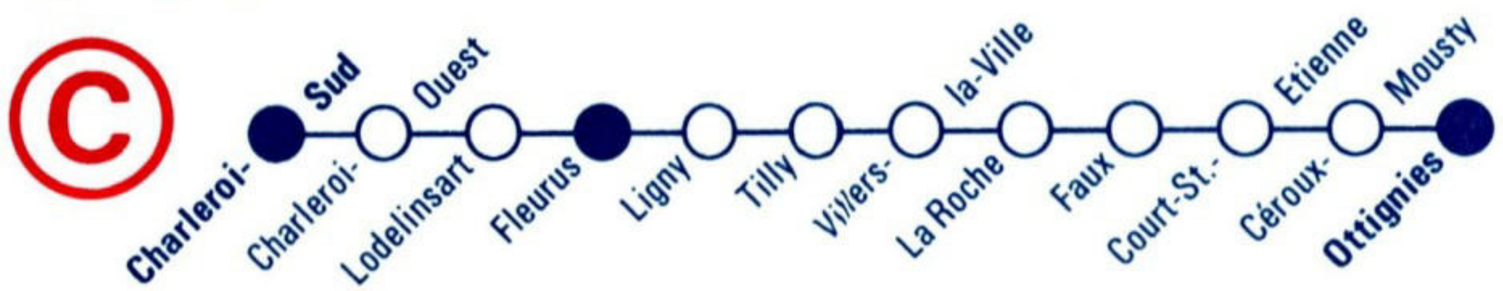

140

tab km			L 8008	L 8008	T 8971	L 8010	L 8010	L 8012	L 8012	L 8014	L 8014	L 8016	L 8016	L 8018	L 8018	L 8020	L 8020	L 8022
			1	3	✲	1	3	1	3	1	3	1	3	1	3	1	3	
118	*Mons*		*7 00*	*7 00*	*8 00*	*9 00*	*9 00*	*11 00*	*11 00*	*13 00*	*13 00*	*15 00*	*15 00*	*17 00*	*17 00*	*19 00*	*19 00*	*21 00*
118	*La Louvière-Sud*		*7 15*	*7 15*	*8 15*	*9 15*	*9 15*	*11 15*	*11 15*	*13 15*	*13 15*	*15 15*	*15 15*	*17 15*	*17 15*	*19 15*	*19 15*	*21 15*
0	**Charleroi-Sud**		7 54	7 54	8 54	9 57	9 57	11 54	11 54	13 54	13 54	15 54	15 54	17 54	17 54	19 54	19 54	21 54
1	Charleroi-Ouest		7 57	7 57	8 57	10 00	10 00	11 57	11 57	13 57	13 57	15 57	15 57	17 57	17 57	19 57	19 57	21 57
4	Lodelinsart		8 01	8 01	9 01	10 04	10 04	12 01	12 01	14 01	14 01	16 01	16 01	18 01	18 01	20 01	20 01	22 01
12	Fleurus	O	8 07	8 07	9 07	10 10	10 10	12 07	12 07	14 07	14 07	16 07	16 07	18 07	18 07	20 07	20 07	22 07
12	Fleurus		8 11	8 11	9 11	10 11	10 11	12 11	12 11	14 11	14 11	16 11	16 11	18 11	18 11	20 11	20 11	22 11
15	Ligny		8 15	8 15	9 15	10 15	10 15	12 15	12 15	14 15	14 15	16 15	16 15	18 15	18 15	20 15	20 15	22 15
21	Tilly		8 20	8 20	9 20	10 20	10 20	12 20	12 20	14 20	14 20	16 20	16 20	18 20	18 20	20 20	20 20	22 20
24	Villers-la-Ville		8 23	8 23	9 23	10 23	10 23	12 23	12 23	14 23	14 23	16 23	16 23	18 23	18 23	20 23	20 23	22 23
28	La Roche		8 28	8 28	9 28	10 28	10 28	12 28	12 28	14 28	14 28	16 28	16 28	18 28	18 28	20 28	20 28	22 28
29	Faux		8 30	8 30	9 30	10 30	10 30	12 30	12 30	14 30	14 30	16 30	16 30	18 30	18 30	20 30	20 30	22 30
32	Court-Saint-Etienne		8 34	8 34	9 34	10 34	10 34	12 34	12 34	14 34	14 34	16 34	16 34	18 34	18 34	20 34	20 34	22 34
34	Céroux-Mousty		8 36	8 36	9 36	10 36	10 36	12 36	12 36	14 36	14 36	16 36	16 36	18 36	18 36	20 36	20 36	22 36
36	**Ottignies**	O	2 8 38	8 38	2 9 38	2 10 38	10 38	2 12 38	12 38	2 14 38	14 38	2 16 38	16 38	2 18 38	18 38	2 20 38	20 38	22 38
139	*Wavre*	O	8 47		9 49	10 47		12 47		14 47		16 47		18 47		20 47		
161	*Louvain-la-N.-Université*	O	*8 49*	*8 49*	*9 49*	*10 49*	*10 49*	*12 49*	*12 49*	*14 49*	*14 49*	*16 49*	*16 49*	*18 49*	*18 49*	*20 49*	*20 49*	†22 54
161	*Bruxelles-Brussel* *Q.L./L.W.*	O	*9 00*	*9 00*	*10 00*	*11 00*	*11 00*	*13 00*	*13 00*	*15 00*	*15 00*	*17 00*	*17 00*	*19 00*	*19 00*	*21 00*	*21 00*	*23 00*
161	*Schuman*	O	*9 04*	*9 04*	*10 04*	*11 04*	*11 04*	*13 04*	*13 04*	*15 04*	*15 04*	*17 04*	*17 04*	*19 04*	*19 04*	*21 04*	*21 04*	*23 04*
161	*Nord/Noord*	O	*9 12*	*9 12*	*10 12*	*11 12*	*11 12*	*13 12*	*13 12*	*15 12*	*15 12*	*17 12*	*17 12*	*19 12*	*19 12*	*21 12*	*21 12*	*23 12*
161	*Centr.*	O	*9 17*	*9 17*	*10 17*	*11 17*	*11 17*	*13 17*	*13 17*	*15 17*	*15 17*	*17 17*	*17 17*	*19 17*	*19 17*	*21 17*	*21 17*	*23 17*
161	*Midi/Zuid*	O	*9 21*	*9 21*	*10 21*	*11 21*	*11 21*	*13 21*	*13 21*	*15 21*	*15 21*	*17 21*	*17 21*	*19 21*	*19 21*	*21 21*	*21 21*	*23 21*
161	*Namur*	O	*9 20*	*9 20*	*10 20*	*11 20*	*11 20*	*13 20*	*13 20*	*15 20*	*15 20*	*17 20*	*17 20*	*19 20*	*19 20*	*21 20*	*21 20*	

1 Rijdt van 2 juni tot 28 sept 96.
2 Zie verder tabel 139.
3 Rijdt van 29 sept 96 tot 31 mei 97.

1 Circule du 2 juin au 28 sept 96.
2 Voir tableau 139.
3 Circule du 29 sept 96 au 31 mai 97.

DINANT

De vallei van de Molignée per railbike

B-Dagtrip 102*

NIEUW !

140

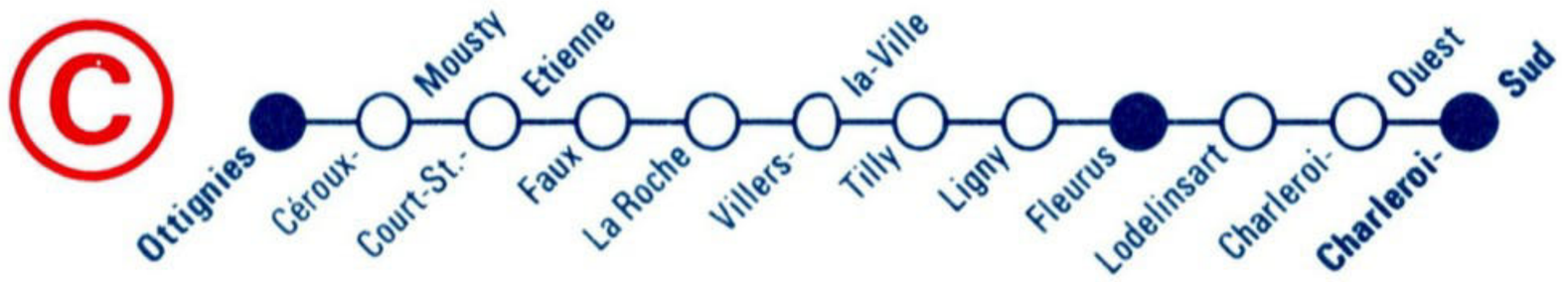

tab km			L 8027	L 8029	L 8029	L 8031	L 8031	L 8033	L 8033	L 8035	L 8035	L 8037	L 8037	T 8976	L 8039	L 8039	L 8041	L 8041
				1	2	1	2	1	2	1	2	1	2	☼	1	2	1	2
161	*Namur*		6 22	8 22	8 22	10 22	10 22	12 22	12 22	14 22	14 22	16 22	16 22	17 22	18 22	18 22	20 22	20 22
161	*Bruxelles-Brussel*	*Midi/Zuid*	6 21	8 21	8 21	10 21	10 21	12 21	12 21	14 21	14 21	16 21	16 21	17 21	18 21	18 21	20 21	20 21
161		*Centr.*	6 25	8 25	8 25	10 25	10 25	12 25	12 25	14 25	14 25	16 25	16 25	17 25	18 25	18 25	20 25	20 25
161		*Nord/Noord*	6 30	8 30	8 30	10 30	10 30	12 30	12 30	14 30	14 30	16 30	16 30	17 30	18 30	18 30	20 30	20 30
161		*Schuman*	6 38	8 38	8 38	10 38	10 38	12 38	12 38	14 38	14 38	16 38	16 38	17 38	18 38	18 38	20 38	20 38
161		*Q.L./L.W.*	6 42	8 42	8 42	10 42	10 42	12 42	12 42	14 42	14 42	16 42	16 42	17 42	18 42	18 42	20 42	20 42
161	*Louvain-la-N.-Université*	⑥	6 36	8 54	8 54	10 53	10 53	12 53	12 53	14 53	14 53	16 53	16 53	17 53	18 53	18 53	20 53	20 53
139	*Wavre*			8 55		10 55		12 55		14 55		16 55		17 51	18 55		20 55	
0	**Ottignies**		7 04	9 04	9 04	11 04	11 04	13 04	13 04	15 04	15 04	17 04	17 04	18 04	19 04	19 04	21 04	21 04
2	Céroux-Mousty		7 06	9 06	9 06	11 06	11 06	13 06	13 06	15 06	15 06	17 06	17 06	18 06	19 06	19 06	21 06	21 06
4	Court-Saint-Etienne		7 08	9 08	9 08	11 08	11 08	13 08	13 08	15 08	15 08	17 08	17 08	18 08	19 08	19 08	21 08	21 08
7	Faux		7 12	9 12	9 12	11 12	11 12	13 12	13 12	15 12	15 12	17 12	17 12	18 12	19 12	19 12	21 12	21 12
8	La Roche		7 14	9 14	9 14	11 14	11 14	13 14	13 14	15 14	15 14	17 14	17 14	18 14	19 14	19 14	21 14	21 14
12	Villers-la-Ville		7 19	9 19	9 19	11 19	11 19	13 19	13 19	15 19	15 19	17 19	17 19	18 19	19 19	19 19	21 19	21 19
15	Tilly		7 22	9 22	9 22	11 22	11 22	13 22	13 22	15 22	15 22	17 22	17 22	18 22	19 22	19 22	21 22	21 22
21	Ligny		7 27	9 27	9 27	11 27	11 27	13 27	13 27	15 27	15 27	17 27	17 27	18 27	19 27	19 27	21 27	21 27
24	Fleurus	O	7 31	9 31	9 31	11 31	11 31	13 31	13 31	15 31	15 31	17 31	17 31	18 31	19 31	19 31	21 31	21 31
24	Fleurus		7 32	9 35	9 35	11 35	11 35	13 35	13 35	15 35	15 35	17 35	17 35	18 35	19 35	19 35	21 35	21 35
32	Lodelinsart		7 38	9 41	9 41	11 41	11 41	13 41	13 41	15 41	15 41	17 41	17 41	18 41	19 41	19 41	21 41	21 41
35	Charleroi-Ouest	O	7 42	9 45	9 45	11 45	11 45	13 45	13 45	15 45	15 45	17 45	17 45	18 45	19 45	19 45	21 45	21 45
36	**Charleroi-Sud**	O	7 45	9 48	9 48	11 48	11 48	13 48	13 48	15 48	15 48	17 48	17 48	3 18 48	19 48	19 48	21 48	21 48
118	*La Louvière-Sud*	O	8 27	10 27	10 27	12 27	12 27	14 27	14 27	16 27	16 27	18 27	18 27	19 27	20 27	20 27	22 27	22 27
118	*Mons*	O	8 42	10 42	10 42	12 42	12 42	14 42	14 42	16 42	16 42	18 42	18 42	19 42	20 42	20 42	22 42	22 42

1 Rijdt van 2 juni tot 28 sept 96.
2 Rijdt van 29 sept 96 tot 31 mei 97.
3 Zie verder tabel 130.

1 Circule du 2 juin au 28 sept 96.
2 Circule du 29 sept 96 au 31 mai 97.
3 Voir tableau 130.

154

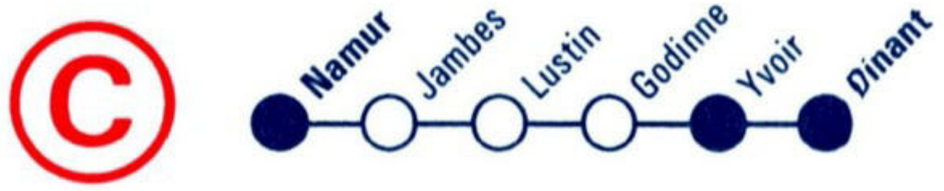

tab km			IC H 1955	IC H 1804	IC H 1956	IC H 1805	IC H 1957	IC H 1806	T 8995	IC H 1958	IC H 1807	IC H 1959	IC H 1808	IC H 1960	IC H 1809	IC H 1961	IC H 1810	IC H 1962	IC H 1811	IC H 1963	IC H 1812	IC H 1964
			1	☼	1	☼	1	☼	2 3	1	☼	1	☼	1	☼	1	☼	1	☼	1	☼	1
130	*Charleroi-Sud*								7 34					9 54								
125	*Liège-Guillemins*						6 49	6 49	7 23	7 49	7 49	8 49	8 49	9 48	9 59	10 49	10 49	11 49	11 49	12 49	12 49	13 49
50a	*Blankenberge*																					
50a	*Brugge*																					
50	*Gent-Sint-Pieters*							5 57			6 57		7 57		8 57		9 57		10 57		11 57	
161	*Bruxelles-Brussel*	*Midi/Zuid*				5 42	6 21	6 42	7 21	7 21	7 42	8 21	8 42	9 21	9 42	10 21	10 42	11 21	11 42	12 21	12 42	13 21
161		*Centr.*				5 46	6 25	6 46	7 25	7 25	7 46	8 25	8 46	9 25	9 46	10 25	10 46	11 25	11 46	12 25	12 46	13 25
161		*Nord/Noord*				5 53	6 30	6 53	7 30	7 30	7 53	8 30	8 53	9 30	9 53	10 30	10 53	11 30	11 53	12 30	12 53	13 30
161		*Schuman*				6 01	6 38	7 01	7 38	7 38	8 01	8 38	9 01	9 38	10 01	10 38	11 01	11 38	12 01	12 38	13 01	13 38
161		*Q.L./L.W.*				6 05	6 42	7 05	7 42	7 42	8 05	8 42	9 05	9 42	10 05	10 42	11 05	11 42	12 05	12 42	13 05	13 42
0	**Namur**		5 38	5 47	6 38	6 47	7 38	7 47	8 25	8 38	8 47	9 38	9 47	10 38	10 47	11 38	11 47	12 38	12 47	13 38	13 47	14 38
3	Jambes		5 42	5 51	6 42	6 51	7 42	7 51	|	8 42	8 51	9 42	9 51	10 42	10 51	11 42	11 51	12 42	12 51	13 42	13 51	14 42
13	Lustin		5 51	6 00	6 51	7 00	7 51	8 00	|	8 51	9 00	9 51	10 00	10 51	11 00	11 51	12 00	12 51	13 00	13 51	14 00	14 51
16	Godinne		5 54	6 03	6 54	7 03	7 54	8 03	|	8 54	9 03	9 54	10 03	10 54	11 03	11 54	12 03	12 54	13 03	13 54	14 03	14 54
20	Yvoir		5 59	6 08	6 59	7 08	7 59	8 08	|	8 59	9 08	9 59	10 08	10 59	11 08	11 59	12 08	12 59	13 08	13 59	14 08	14 59
28	**Dinant**	O	6 06	6 15	7 06	7 15	8 06	8 15	4 8 48	9 06	9 15	10 06	10 15	11 06	11 15	12 06	12 15	13 06	13 15	14 06	14 15	15 06
166	*Beauraing*	O		⑥ 7 05			8 58	8 58				10 58	10 58			12 58	12 58			14 58	14 58	
166	*Bertrix*	O		⑥ 7 51			9 46	9 46				11 46	11 46			13 46	13 46			15 46	15 46	
165	*Libramont*	O		⑥ 8 10																16 10	16 10	

DINANT

De vallei van de Molignée per railbike

B-Dagtrip 102*

NIEUW !

tab km		IC H 1813	IC H 1965	IC H 1814	IC H 1966	IC H 1815	IC H 1967	IC H 1816	IC H 1968	IC H 1817	IC H 1969	IC H 1818	IC H 1970	IC H 1819	IC H 1971	IC H 1820					
		☼	1	☼	1	☼	1	☼	1	☼	1	☼	1	☼	1	☼					
130	*Charleroi-Sud*										18 53										
125	*Liège-Guillemins*	13 49	14 49	14 49	15 49	15 49	16 49	16 49	17 49	17 49	18 50	18 50	19 49	19 49	20 49	20 49					
50a	*Blankenberge*									16 16		17 16		18 16		19 16					
50a	*Brugge*									16 28		17 28		18 28		19 28					
50	*Gent-Sint-Pieters*	12 57		13 57		14 57		15 57		16 57		17 57		18 57		19 57					
161	*Bruxelles-Brussel* Midi/Zuid	13 42	14 21	14 42	15 21	15 42	16 21	16 42	17 21	17 42	18 21	18 42	19 21	19 42	20 21	20 42					
161	*Bruxelles-Brussel* Centr.	13 46	14 25	14 46	15 25	15 46	16 25	16 46	17 25	17 46	18 25	18 46	19 25	19 46	20 25	20 46					
161	*Bruxelles-Brussel* Nord/Noord	13 53	14 30	14 53	15 30	15 53	16 30	16 53	17 30	17 53	18 30	18 53	19 30	19 53	20 30	20 53					
161	*Bruxelles-Brussel* Schuman	14 01	14 38	15 01	15 38	16 01	16 38	17 01	17 38	18 01	18 38	19 01	19 38	20 01	20 38	21 01					
161	*Bruxelles-Brussel* Q.L./L.W.	14 05	14 42	15 05	15 42	16 05	16 42	17 05	17 42	18 05	18 42	19 05	19 42	20 05	20 42	21 05					
0	**Namur**	14 47	15 38	15 47	16 38	16 47	17 38	17 47	18 38	18 47	19 38	19 47	20 38	20 47	21 38	21 47					
3	Jambes	14 51	15 42	15 51	16 42	16 51	17 42	17 51	18 42	18 51	19 42	19 51	20 42	20 51	21 42	21 51					
13	Lustin	15 00	15 51	16 00	16 51	17 00	17 51	18 00	18 51	19 00	19 51	20 00	20 51	21 00	21 51	22 00					
16	Godinne	15 03	15 54	16 03	16 54	17 03	17 54	18 03	18 54	19 03	19 54	20 03	20 54	21 03	21 54	22 03					
20	Yvoir	15 08	15 59	16 08	16 59	17 08	17 59	18 08	18 59	19 08	19 59	20 08	20 59	21 08	21 59	22 08					
28	**Dinant** O	15 15	16 06	16 15	17 06	17 15	18 06	18 15	19 06	19 15	20 06	20 15	21 06	21 15	22 06	22 15					
166	*Beauraing* O			17 00			18 59	18 59			20 58	20 58									
166	*Bertrix* O			17 52			19 57	19 57			21 46	21 46									
165	*Libramont* O			18 10			20 10	20 10													

1 Rijdt niet tijdens de rijperiode van de toeristentreinen.
2 Rijdt ook op 29 sept 96 evenals op 29, 30 en 31 maart, 8, 10, 11, 17, 18, 19 en 31 mei 97.
3 Rijdt van 2 juni tot 28 sept 96.
4 Zie verder tabel 166.

1 Ne circule pas pendant la période de circulation des trains touristiques.
2 Circule aussi le 29 sept 96 ainsi que les 29, 30 et 31 mars, 8, 10, 11, 17, 18, 19 et 31 mai 97.
3 Circule du 2 juin au 28 sept 96.
4 Voir tableau 166.

DINANT

Dinant-Tour

B-Excursion 120

154

154

Dinant – Yvoir – Godinne – Lustin – Jambes – Namur

tab km			IC H 1831	IC H 1977	IC H 1832	IC H 1978	IC H 1833	IC H 1979	IC H 1834	IC H 1980	IC H 1835	IC H 1981	IC H 1836	IC H 1982	IC H 1837	IC H 1983	IC H 1838	IC H 1984	IC H 1839	IC H 1985	IC H 1840	IC H 1986
			✲	2	✲	2	✲	2	✲	2	✲	2	✲	2	✲	2	✲	2	✲	2	✲	2
165	*Libramont*						⑥ 6 32	⑥ 6 32			8 32	8 32			10 32	10 32			12 32	12 32		
166	*Bertrix*		⑥ 4 56	⑥ 4 56			6 56	6 56			8 56	8 56			10 56	10 56			12 56	12 56		
166	*Beauraing*		⑥ 5 44	⑥ 5 44			7 44	7 44			9 44	9 44			11 44	11 44			13 44	13 44		
0	**Dinant**		6 27	6 36	7 27	7 36	8 27	8 36	9 27	9 36	10 27	10 36	11 27	11 36	12 27	12 36	13 27	13 36	14 27	14 36	15 27	15 36
8	Yvoir		6 34	6 43	7 34	7 43	8 34	8 43	9 34	9 43	10 34	10 43	11 34	11 43	12 34	12 43	13 34	13 43	14 34	14 43	15 34	15 43
12	Godinne		6 38	6 47	7 38	7 47	8 38	8 47	9 38	9 47	10 38	10 47	11 38	11 47	12 38	12 47	13 38	13 47	14 38	14 47	15 38	15 47
15	Lustin		6 41	6 50	7 41	7 50	8 41	8 50	9 41	9 50	10 41	10 50	11 41	11 50	12 41	12 50	13 41	13 50	14 41	14 50	15 41	15 50
25	Jambes		6 50	6 59	7 50	7 59	8 50	8 59	9 50	9 59	10 50	10 59	11 50	11 59	12 50	12 59	13 50	13 59	14 50	14 59	15 50	15 59
28	**Namur**	O	1 6 55	7 04	1 7 55	8 04	1 8 55	9 04	1 9 55	10 04	1 10 55	11 04	3 11 55	12 04	3 12 55	13 04	3 13 55	14 04	3 14 55	15 04	3 15 55	16 04
161	Bruxelles-Brussel Q.L./L.W.	O	7 37	8 00	8 37	9 00	9 37	10 00	10 37	11 00	11 37	12 00	12 37	13 00	13 37	14 00	14 37	15 00	15 37	16 00	16 37	17 00
161	Bruxelles-Brussel Schuman	O	7 41	8 04	8 41	9 04	9 41	10 04	10 41	11 04	11 41	12 04	12 41	13 04	13 41	14 04	14 41	15 04	15 41	16 04	16 41	17 04
161	Bruxelles-Brussel Nord/Noord	O	7 49	8 12	8 49	9 12	9 49	10 12	10 49	11 12	11 49	12 12	12 49	13 12	13 49	14 12	14 49	15 12	15 49	16 12	16 49	17 12
161	Bruxelles-Brussel Centr.	O	7 56	8 17	8 54	9 17	9 56	10 17	10 56	11 17	11 56	12 17	12 56	13 17	13 56	14 17	14 56	15 17	15 56	16 17	16 56	17 17
161	Bruxelles-Brussel Midi/Zuid	O	8 00	8 21	8 58	9 21	10 00	10 21	11 00	11 21	12 00	12 21	13 00	13 21	14 00	14 21	15 00	15 21	16 00	16 21	17 00	17 21
50	*Gent-Sint-Pieters*	O	8 45		9 24		10 45		11 45		12 45		13 45		14 45		15 45		16 45		17 45	
50a	*Brugge*	O	9 12		9 50		11 12		12 12		13 12											
50a	*Blankenberge*	O	9 24		10 03		11 24		12 24		13 24											
125	*Liège-Guillemins*	O	7 53	7 53	8 53	8 53	9 53	9 53	10 53	10 53	11 53	11 53	12 53	12 53	13 53	13 53	14 53	14 53	15 53	15 53	16 53	16 53
130	*Charleroi-Sud*	O			8 31																	

A la découverte de...
NAMUR et de WEPION

B-Excursion 133

NOUVEAU !

tab km			IC H 1841	IC H 1987	IC H 1842	IC H 1988	IC H 1843	IC H 1989	IC H 1844	IC H 1990	IC H 1845	IC H 1991	IC H 1846	IC H 1992	IC H 1847	IC H 1993
			✲	2	✲	2	✲	2	✲	2	✲	2	✲	2	✲	2
165	*Libramont*		*14 32*	*14 32*			*16 32*	*16 32*			*18 32*	*18 32*				
166	*Bertrix*		*14 56*	*14 56*			*16 59*	*16 59*			*19 01*	*19 01*				
166	*Beauraing*		*15 44*	*15 44*			*17 45*	*17 45*			*19 52*	*19 52*				
0	**Dinant**		16 27	16 36	17 27	17 36	18 27	18 36	19 27	19 36	20 27	20 36	21 27	21 36	22 27	22 36
8	Yvoir		16 34	16 43	17 34	17 43	18 34	18 43	19 34	19 43	20 34	20 43	21 34	21 43	22 34	22 43
12	Godinne		16 38	16 47	17 38	17 47	18 38	18 47	19 38	19 47	20 38	20 47	21 38	21 47	22 38	22 47
15	Lustin		16 41	16 50	17 41	17 50	18 41	18 50	19 41	19 50	20 41	20 50	21 41	21 50	22 41	22 50
25	Jambes		16 50	16 59	17 50	17 59	18 50	18 59	19 50	19 59	20 50	20 59	21 50	21 59	22 50	22 59
28	**Namur**	O	3 16 55	17 04	3 17 55	18 04	3 18 55	19 04	3 19 55	20 04	3 20 55	21 04	3 21 55	22 04	22 55	23 04
161	*Bruxelles-Brussel*	*Q.L./L.W.* O	17 37	*18 00*	18 37	*19 00*	19 37	*20 00*	20 37	*21 00*	21 37	*22 00*	22 37	*23 00*		
161		*Schuman* O	17 41	*18 04*	18 41	*19 04*	19 41	*20 04*	20 41	*21 04*	21 41	*22 04*	22 41	*23 04*		
161		*Nord/Noord* O	17 49	*18 12*	18 49	*19 12*	19 49	*20 12*	20 49	*21 12*	21 49	*22 12*	22 49	*23 12*		
161		*Centr.* O	17 54	*18 17*	18 56	*19 17*	19 56	*20 17*	20 56	*21 17*	21 56	*22 17*	22 56	*23 17*		
161		*Midi/Zuid* O	17 58	*18 21*	19 00	*19 21*	20 00	*20 21*	21 00	*21 21*	22 00	*22 21*	23 00	*23 21*		
50	*Gent-Sint-Pieters*	O	18 45		19 45		20 45		21 45		22 45		23 48			
50a	*Brugge*	O														
50a	*Blankenberge*	O														
125	*Liège-Guillemins*	O	*17 53*	*17 53*	*18 53*	*18 53*	*19 53*	*19 53*	*20 53*	*20 53*	*21 53*	*21 53*	⑥22 45	*22 57*		
130	*Charleroi-Sud*	O						*19 52*								

1 Zie verder tabellen 161, 50, 50a.
2 Rijdt niet tijdens de rijperiode van de toeristentreinen.
3 Zie verder tabellen 161, 50.

1 Voir tableaux 161, 50, 50a.
2 Ne circule pas pendant la période de circulation des trains touristiques.
3 Voir tableaux 161, 50.

DINANT

B-Excursion 151

Visite de la Citadelle et Promenade en bateau Dinant-Hastière-Dinant

CHEMIN DE FER À VAPEUR DES 3 VALLÉES asbl

Ligne 154 - DINANT - HASTIÈRE - GIVET (F)

MOIS	DATES		HEURES DE DEPART DE DINANT SNCB (Voie 3)
MAI	MERCREDI	01	🚌 **à 15.15** (retour à Dinant à 17.25) **18 h 00** (jusque Givet - simple)
	SAMEDIS	04, 11, 18, 25	
	DIMANCHES	05, 12, 19	
	LUNDI	27	
JUIN	SAMEDIS	01, 08, 15, 22, 29	
	DIMANCHES	02, 09, 16, 23, 30	
JUILLET	SAMEDIS	06, 13, 20, 27	
	DIMANCHE	07	
AOUT	SAMEDIS	03, 10, 17, 24, 31	
	DIMANCHE	25	
SEPTEMBRE	SAMEDIS	07, 14	
	DIMANCHES	01, 08, 15	
MAI	JEUDI	16	🚂 **à 15.15** (retour à Dinant à 17.30) **18.00** (jusque Givet - simple)
	DIMANCHE	26	
JUILLET	DIMANCHES	14, 21, 28	
AOUT	DIMANCHES	04, 11, 18	
	JEUDI	15	
NOVEMBRE	LUNDI	11	🚌 **à 11.10, 14.10, 17.10**

INFORMATIONS, DOCUMENTATION, RESERVATIONS...

Chemin de Fer à Vapeur des 3 Vallées
Chaussée de Givet, 49-51
5660 Mariembourg
☎ & Fax : 060 / 31.24.40

Activités spéciales du CFV3V en 1996 à Mariembourg :

Festival « Autorail & Diesel » : 1 & 2 juin

Festival « Vapeur » : 21 & 22 septembre

NE RATEZ SURTOUT PAS...

Le Musée du Chemin de Fer à Treignes

(accès possible par le CFV3V,
ligne de Mariembourg à Treignes)

UN JOUR A LA MER / EN ARDENNE

Le billet aller-retour pour 1 jour d'évasion durant les vacances scolaires.

Envie de vous balader en forêt ou au bord de mer ?
Seul, en famille ou entre amis ?
Les billets aller-retours, valables 1 jour, vous proposent un tarif particulièrement avantageux :
- une réduction de 40 %* au voyageur individuel ;
- et si vous voyagez à plusieurs :
  une réduction de 40 %* au premier voyageur ;
  une réduction de 60 %* du deuxième au sixième voyageur.

Chaque voyageur paiera au maximum 150 km par trajet, les kilomètres supplémentaires étant gratuits.
Les billets « Un jour à la mer : en Ardenne » sont seulement vendus durant certaines périodes.

Demandez le dépliant dans votre gare.

* A l'exception de la redevance fixe de 25 F en 2e classe et de 38,5 F en 1re classe.

EEN DAG AAN ZEE / IN DE ARDENNEN

Het biljet voor een snipperdag aan zee of in de Ardennen tijdens de schoolvakanties.

Een dagje uit aan zee of in de Ardennen tijdens de week ? Alleen, met uw gezin, of met vrienden. Met de formule « Een dag aan zee/in de Ardennen » begint uw uitstap al op de trein.
Uw biljet is één dag geldig. Heen- en terugreis dienen steeds dezelfde dag te gebeuren.
Reist u alleen ? Dan krijgt u 40 %* korting.
Reist u in groep ? Dan krijgt de eerste reiziger 40 %* korting.
De tweede tot zesde reiziger genieten 60 %* korting.
U betaalt slechts voor de eerste 150 km per traject. De kilometers daarbovenop krijgt u gratis.
Deze biljetten worden enkel verkocht tijdens bepaalde perioden.

Vraag de folder in uw station.

* Behalve op de vaste vergoeding van 25 F in 2de klas en 38,5 F in 1ste klas.

B

161

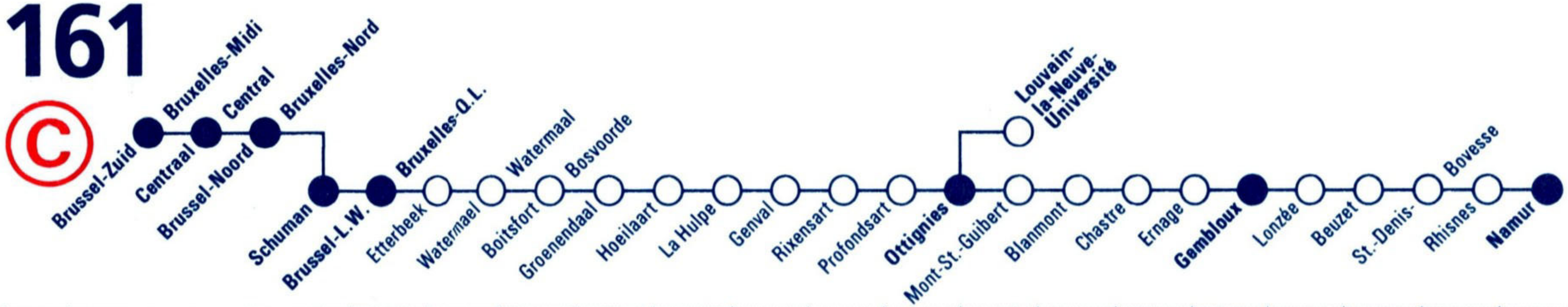

161

tab km			IC H 1805	L 7353 ⑧	IC L 954	L 7305	IC H 1806	L 7354	91 34	IC L 955	IC H 1807		L 7355	IC L 956	L 7307	IC H 1808	T 8975	L 7356	IC L 957	IC H 1809	L 7357	IC L 958
			✲				✲		34		✲					✲	✲			✲		
0	Bruxelles-Brussel Midi/Zuid		5 42	6 03	6 21		6 42	6 52	7 15	7 21	7 42		8 03	8 21		8 42	9 00	9 03	9 21	9 42	10 03	10 21
	Centr.		5 46	6 07	6 25		6 46	6 56	|	7 25	7 46		8 07	8 25		8 46	9 04	9 07	9 25	9 46	10 07	10 25
	Nord/Noord		5 53	6 12	6 30		6 53	7 05	7 23	7 30	7 53		8 12	8 30		8 53	9 09	9 12	9 30	9 53	10 12	10 30
10	Schuman		6 01	6 20	6 38		7 01	7 13	|	7 38	8 01		8 20	8 38		9 01	9 17	9 20	9 38	10 01	10 20	10 38
10	Q.L./L.W.		6 05	6 23	6 42		7 05	7 16	7 33	7 42	8 05		8 23	8 42		9 05	9 20	9 23	9 42	10 05	10 23	10 42
12	Etterbeek		|	6 26	|		|	7 19	|	|	|		8 26	|		|	9 26	|	|	10 26	|
14	Watermaal/Watermael		|	6 28	|		|	7 21	|	|	|		8 28	|		|	9 28	|	|	10 28	|
15	Bosvoorde/Boitsfort		|	6 31	|		|	7 24	|	|	|		8 31	|		|	9 31	|	|	10 31	|
20	Groenendaal		|	6 35	|		|	7 28	|	|	|		8 35	|		|	9 35	|	|	10 35	|
21	Hoeilaart		|	6 37	|		|	7 30	|	|	|		8 37	|		|	9 37	|	|	10 37	|
25	La Hulpe		|	6 41	|		|	7 34	|	|	|		8 41	|		|	9 41	|	|	10 41	|
26	Genval		|	6 43	|		|	7 36	|	|	|		8 43	|		|	9 43	|	|	10 43	|
28	Rixensart		|	6 46	|		|	7 39	|	|	|		8 46	|		|	9 46	|	|	10 46	|
31	Profondsart		|	6 49	|		|	7 42	|	|	|		8 49	|		|	9 49	|	|	10 49	|
33	**Ottignies**	○	6 19	6 52	6 56		7 19	7 45	Vauban	7 56	8 19		8 52	8 56		9 19	5 9 34	9 52	9 56	10 19	10 52	10 56
33	**Ottignies**		6 21		6 58	7 03	7 21		|	7 58	8 21			8 58	9 04	9 21			9 58	10 21		10 58
39	Mont-Saint-Guibert		|		|	7 08	|		|	|			|	9 09	|			|		|	|
41	Blanmont		|		|	7 11	|		|	|			|	9 12	|			|		|	|
43	Chastre		|		|	7 13	|		|	|			|	9 14	|			|		|	|
46	Ernage		|		|	7 16	|		|	|			|	9 17	|			|		|	|
48	**Gembloux**	○	6 30		7 07	7 20	7 30			8 07	8 30			9 07	9 21	9 30			10 07	10 30		11 07
48	**Gembloux**		6 31		7 09	7 22	7 31			8 09	8 31			9 09	9 22	9 31			10 09	10 31		11 09
51	Lonzée		|		|	7 25	|		|	|			|	9 25	|			|		|	|
54	Beuzet		|		|	7 28	|		|	|			|	9 28	|			|		|	|
56	Saint-Denis-Bovesse		|		|	7 30	|		|	|			|	9 30	|			|		|	|
59	Rhisnes		|		|	7 34	|		|	|			|	9 34	|			|		|	|
65	**Namur**	○	1 6 42		2 7 20	7 39	1 7 42		2 8 06	2 8 20	1 8 42			2 9 20	9 39	1 9 42			2 10 20	1 10 42		2 11 20
154	*Dinant*	○	7 15				8 15				9 15					10 15				11 15		
162	*Arlon*	○			8 54				9 27	9 54				10 54					11 54			12 54
162	*Luxembourg*	○			9 15				9 49	10 15				11 15					12 15			13 15

tab km			L 7353 ✝	L 7405	L 7479 ✲	IR k 2005		IR k 2006		IR k 2007		
33	**Ottignies**		7 00	7 43	8 25	8 43	9 00	9 43	10 00	10 43	11 00	
40	**Louvain-la-N.-Université**	○	7 06	7 49	8 31	8 49	9 06	9 49	10 06	10 49	11 06	

tab km			L 7309	IC H 1810	L 7358	IC L 959	IC H 1811	L 7359	97	IC L 960	L 7311	IC H 1812	L 7360	IC L 961	IC H 1813	L 7361	IC L 962	L 7313	IC H 1814	L 7362	IC L 963	IC H 1815
				✲			✲		4			✲			✲				✲			✲
0	Bruxelles-Brussel	Midi/Zuid		**10 42**	11 03	**11 21**	**11 42**	11 58	**12 16**	**12 21**		**12 42**	13 03	**13 21**	**13 42**	14 03	**14 21**		**14 42**	15 03	**15 21**	**15 42**
		Centr.		**10 46**	11 07	**11 25**	**11 46**	12 02	|	**12 25**		**12 46**	13 07	**13 25**	**13 46**	14 07	**14 25**		**14 46**	15 07	**15 25**	**15 46**
10		Nord/Noord		**10 53**	11 12	**11 30**	**11 53**	12 08	**12 25**	**12 30**		**12 53**	13 12	**13 30**	**13 53**	14 12	**14 30**		**14 53**	15 12	**15 30**	**15 53**
10		Schuman		**11 01**	11 20	**11 38**	**12 01**	12 16	|	**12 38**		**13 01**	13 20	**13 38**	**14 01**	14 20	**14 38**		**15 01**	15 20	**15 38**	**16 01**
		Q.L./L.W.		**11 05**	11 23	**11 42**	**12 05**	12 19	**12 38**	**12 42**		**13 05**	13 23	**13 42**	**14 05**	14 23	**14 42**		**15 05**	15 23	**15 42**	**16 05**
12	Etterbeek			|	11 26	|	|	12 22	|	|		|	13 26	|	|	14 26	|	|	15 26	|	|
14	Watermaal/Watermael			|	11 28	|	|	12 24	|	|		|	13 28	|	|	14 28	|	|	15 28	|	|
15	Bosvoorde/Boitsfort			|	11 31	|	|	12 27	|	|		|	13 31	|	|	14 31	|	|	15 31	|	|
20	Groenendaal			|	11 35	|	|	12 31	|	|		|	13 35	|	|	14 35	|	|	15 35	|	|
21	Hoeilaart			|	11 37	|	|	12 33	|	|		|	13 37	|	|	14 37	|	|	15 37	|	|
25	La Hulpe			|	11 41	|	|	12 37	|	|		|	13 41	|	|	14 41	|	|	15 41	|	|
26	Genval			|	11 43	|	|	12 39	Iris	|		|	13 43	|	|	14 43	|	|	15 43	|	|
28	Rixensart			|	11 46	|	|	12 42	|	|		|	13 46	|	|	14 46	|	|	15 46	|	|
31	Profondsart			|	11 49	|	|	12 45	|	|		|	13 49	|	|	14 49	|	|	15 49	|	|
33	**Ottignies**	O		**11 19**	11 52	**11 56**	**12 19**	12 48	|	**12 56**		**13 19**	13 52	**13 56**	**14 19**	14 52	**14 56**		**15 19**	15 52	**15 56**	**16 19**
33	**Ottignies**		11 03	**11 21**		**11 58**	**12 21**		|	**12 58**	13 03	**13 21**		**13 58**	**14 21**		**14 58**	15 03	**15 21**		**15 58**	**16 21**
39	Mont-Saint-Guibert		11 08	|		|	|		|	|	13 08	|		|	|		|	15 08	|		|	|
41	Blanmont		11 11	|		|	|		|	|	13 11	|		|	|		|	15 11	|		|	|
43	Chastre		11 13	|		|	|		|	|	13 13	|		|	|		|	15 13	|		|	|
46	Ernage		11 16	|		|	|		|	|	13 16	|		|	|		|	15 16	|		|	|
48	**Gembloux**	O	11 20	**11 30**		**12 07**	**12 30**		|	**13 07**	13 20	**13 30**		**14 07**	**14 30**		**15 07**	15 20	**15 30**		**16 07**	**16 30**
48	**Gembloux**		11 22	**11 31**		**12 09**	**12 31**		|	**13 09**	13 22	**13 31**		**14 09**	**14 31**		**15 09**	15 22	**15 31**		**16 09**	**16 31**
51	Lonzée		11 25	|		|	|		|	|	13 25	|		|	|		|	15 25	|		|	|
54	Beuzet		11 28	|		|	|		|	|	13 28	|		|	|		|	15 28	|		|	|
56	Saint-Denis-Bovesse		11 30	|		|	|		|	|	13 30	|		|	|		|	15 30	|		|	|
59	Rhisnes		11 34	|		|	|		|	|	13 34	|		|	|		|	15 34	|		|	|
65	**Namur**	O	11 39	1 11 42		2 12 20	1 12 42		2 13 10	2 13 20	13 39	1 13 42		2 14 20	1 14 42		2 15 20	15 39	1 15 42		2 16 20	1 16 42
154	*Dinant*	O		12 15			13 15					14 15			15 15				16 15			17 15
162	*Arlon*	O				13 54			14 28	14 54				15 54			16 54				17 54	
162	*Luxembourg*	O				14 15			14 49	15 15				16 15			17 15				18 15	
				IR k 2008			IR k 2009					IR k 2010			IR k 2011				IR k 2012			IR k 2013
tab km																						
33	**Ottignies**			11 43	12 00		12 43	13 00				13 43	14 00		14 43	15 00			15 43	16 00		16 43
40	**Louvain-la-N.-Université**	O		11 49	12 06		12 49	13 06				13 49	14 06		14 49	15 06			15 49	16 06		16 49

1 Zie verder tabel 154.
2 Zie verder tabel 162.
3 Neemt alleen reizigers op voor Aarlen en verder.
4 Zonder bagageruim.
5 Zie verder tabel 139.

1 Voir tableau 154.
2 Voir tableau 162.
3 Ne prend que les voyageurs à destination d'Arlon et au-delà.
4 Pas de compartiment fourgon.
5 Voir tableau 139.

161

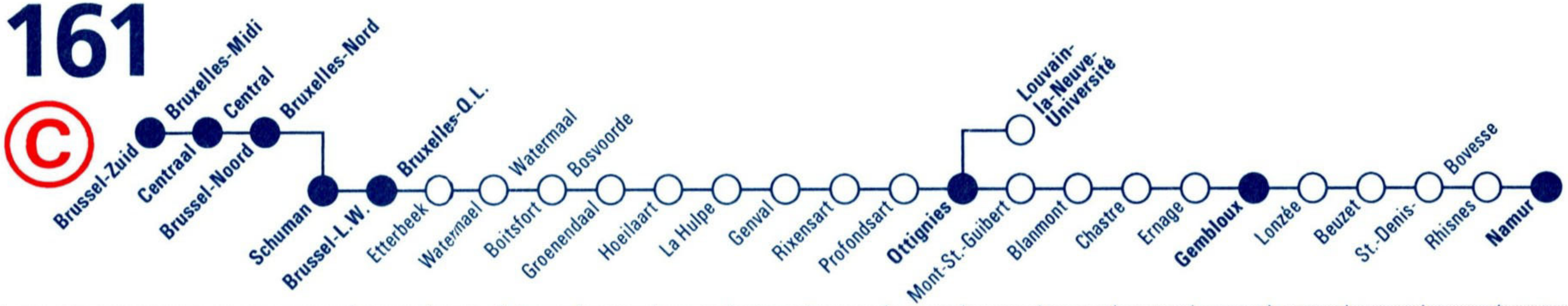

tab km			L 7363	INT 195	IC L 964	L 7315	L 7315	IC H 1816	L 7364	IC L 965	IC H 1817	L 7365	IC L 966	L 7317	IC H 1818	L 7366	INT 299	IC L 967	IC H 1819	T 8987	L 7367	IC L 968
				◻2		✲	4	✲			✲				✲		2		✲	6✲		
0	Bruxelles-Brussel	Midi/Zuid	16 01	**16 10**	**16 21**			**16 42**	17 03	**17 21**	**17 42**	18 03	**18 21**		**18 42**	18 59	**19 13**	**19 21**	**19 42**		20 05	**20 21**
		Centr.	16 05	|	**16 25**			**16 46**	17 07	**17 25**	**17 46**	18 07	**18 25**		**18 46**	19 03	|	**19 25**	**19 46**		20 09	**20 25**
		Nord/Noord	16 09	**16 19**	**16 30**			**16 53**	17 12	**17 30**	**17 53**	18 12	**18 30**		**18 53**	19 09	**19 21**	**19 30**	**19 53**		20 14	**20 30**
10		Schuman	16 17	|	**16 38**			**17 01**	17 20	**17 38**	**18 01**	18 20	**18 38**		**19 01**	19 17	|	**19 38**	**20 01**		20 22	**20 38**
10		Q.L./L.W.	16 20	**16 30**	**16 42**			**17 05**	17 23	**17 42**	**18 05**	18 23	**18 42**		**19 05**	19 20	**19 31**	**19 42**	**20 05**	20 16	20 25	**20 42**
12	Etterbeek		16 23						17 26			18 26				19 23					20 28	
14	Watermaal/Watermael		16 25						17 28			18 28				19 25					20 30	
15	Bosvoorde/Boitsfort		16 28						17 31			18 31				19 28					20 33	
20	Groenendaal		16 32						17 35			18 35				19 32					20 37	
21	Hoeilaart		16 34						17 37			18 37				19 34					20 39	
25	La Hulpe		16 38						17 41			18 41				19 37					20 42	
26	Genval		16 43						17 43			18 43				19 43					20 44	
28	Rixensart		16 46						17 46			18 46				19 46					20 47	
31	Profondsart		16 49						17 49			18 49				19 49					20 50	
33	**Ottignies**	○	16 52		**16 56**			**17 19**	17 52	**17 56**	**18 19**	18 52	**18 56**		**19 19**	19 52		**19 56**	**20 19**	20 30	20 53	**20 56**
33	**Ottignies**				**16 58**	17 07	17 07	**17 21**		**17 58**	**18 21**		**18 58**	19 03	**19 21**			**19 58**	**20 21**	20 31		**20 58**
39	Mont-Saint-Guibert					17 12	17 12							19 08								
41	Blanmont					17 15	17 15							19 11								
43	Chastre					17 18	17 18							19 13								
46	Ernage					17 21	17 21							19 16								
48	**Gembloux**	○			**17 07**	17 24	17 24	**17 30**		**18 07**	**18 30**		**19 07**	19 20	**19 30**			**20 07**	**20 30**	20 40		**21 07**
48	**Gembloux**				**17 09**	17 34	17 25	**17 31**		**18 09**	**18 31**		**19 09**	19 22	**19 31**			**20 09**	**20 31**	20 41		**21 09**
51	Lonzée					17 37	17 28							19 25								
54	Beuzet					17 40	17 31							19 28								
56	Saint-Denis-Bovesse					17 42	17 33							19 30								
59	Rhisnes					17 46	17 37							19 34								
65	**Namur**	○		◻3 17 09	◻3 17 20	17 51	17 42	◻5 **17 42**		◻3 **18 20**	◻5 **18 42**		◻3 **19 20**	19 39	◻5 **19 42**		◻3 **20 04**	◻3 **20 20**	◻5 **20 42**	◻3 20 52		◻3 **21 20**
154	*Dinant*	○						**18 15**			**19 15**				**20 15**				**21 15**			
162	*Arlon*	○		18 30	**18 54**					**19 54**			**20 54**				**21 28**	**21 54**	*22 22*	22 22		**22 54**
162	*Luxembourg*	○		18 51	**19 15**					**20 15**			**21 15**				**21 49**	**22 15**				**23 15**
								IR k *2014*			IR k *2015*				IR k *2016*					IR k *2017*		
tab km																						
33	**Ottignies**		17 00					**17 43**	18 00		**18 43**	19 00			**19 43**	20 00				**20 43**	21 00	
40	**Louvain-la-N.-Université**	○	17 06					**17 49**	18 06		**18 49**	19 06			**19 49**	20 06				**20 49**	21 06	

Edelweiss

tab km		L 7319	IC H 1820		L 7368	IC L 969	IC L 969	IC H 1821	L 7369	INT 499	IC L 970	IC L 971			
			☼			+	⑥	☼		7					
0	Bruxelles-Midi/Zuid		20 42		21 03	21 21	21 21	21 42	22 10	22 16	22 47	23 21			
	Bruxelles-Centr.		20 46		21 07	21 25	21 25	21 46	22 14	|	22 51	23 25			
	Brussel-Nord/Noord		20 53		21 12	21 30	21 30	21 53	22 20	22 26	22 55	23 30			
10	Brussel-Schuman		21 01		21 20	21 38	21 38	22 01	22 28	|	23 02	23 38			
10	Brussel-Q.L./L.W.		21 05		21 23	21 42	21 42	22 05	22 31	22 38	23 05	23 42			
12	Etterbeek		|		21 26	|	|	|	22 34	|	|	23 45			
14	Watermaal/Watermael		|		21 28	|	|	|	22 36	|	|	|			
15	Bosvoorde/Boitsfort		|		21 31	|	|	|	22 39	|	|	23 48			
20	Groenendaal		|		21 35	|	|	|	22 47	|	|	|			
21	Hoeilaart		|		21 37	|	|	|	22 49	|	|	|			
25	La Hulpe		|		21 41	|	|	|	22 53	|	|	23 55			
26	Genval		|		21 43	|	|	|	22 55	|	|	23 57			
28	Rixensart		|		21 46	|	|	|	22 58	|	|	24 00			
31	Profondsart		|		21 49	|	|	|	23 01	|	|	|			
33	**Ottignies** O		21 19		21 52	21 56	21 56	22 19	23 04	|	23 19	0 05			
33	**Ottignies**	21 03	21 21			21 58	21 58	22 21		|	23 21	0 07			
39	Mont-Saint-Guibert	21 08	|			|	|	|		|	|	|			
41	Blanmont	21 11	|			|	|	|		|	|	|			
43	Chastre	21 13	|			|	|	|		|	|	|			
46	Ernage	21 16	|			|	|	|		|	|	|			
48	**Gembloux** O	21 20	21 30			22 07	22 07	22 30			23 30	0 16			
48	**Gembloux**	21 22	21 31			22 09	22 09	22 31			23 31	0 17			
51	Lonzée	21 25	|			|	|	|		|	|	|			
54	Beuzet	21 28	|			|	|	|		|	|	|			
56	Saint-Denis-Bovesse	21 30	|			|	|	|		|	|	|			
59	Rhisnes	21 34	|			|	|	|		|	|	|			
65	**Namur** O	21 39	5 21 42			3 22 20	3 22 20	22 42		3 23 12	23 42	0 28			
154	*Dinant* O		22 15												
162	*Arlon* O					23 54				0 43					
162	*Luxembourg* O									1 06					

tab km		T 8360	IR k 2018		IR k 2019 +		
		☼					
33	**Ottignies**	21 25	**21 43**	22 00	**22 48**	23 25	
40	**Louvain-la-N.-Université** O	21 31	**21 49**	22 06	**22 54**	23 31	

1 Rijdt niet op 15 aug, 1 en 11 nov, 25 dec 96, 1 jan, 31 maart, 1, 8 en 19 mei 97.
2 Zonder bagageruim.
3 Zie verder tabel 162.
4 Rijdt niet tijdens de rijperiode van de toeristentreinen.
5 Zie verder tabel 154.
6 Herkomst Blankenberge 19 02.
7 Zitplaatsen enkel in tweede klas.

1 Ne circule pas les 15 août, 1 et 11 nov, 25 déc 96, 1 jan, 31 mars, 1, 8 et 19 mai 97.
2 Pas de compartiment fourgon.
3 Voir tableau 162.
4 Ne circule pas pendant la période de circulation des trains touristiques.
5 Voir tableau 154.
6 Origine Blankenberge 19 02.
7 Places assises uniquement en deuxième classe.

161

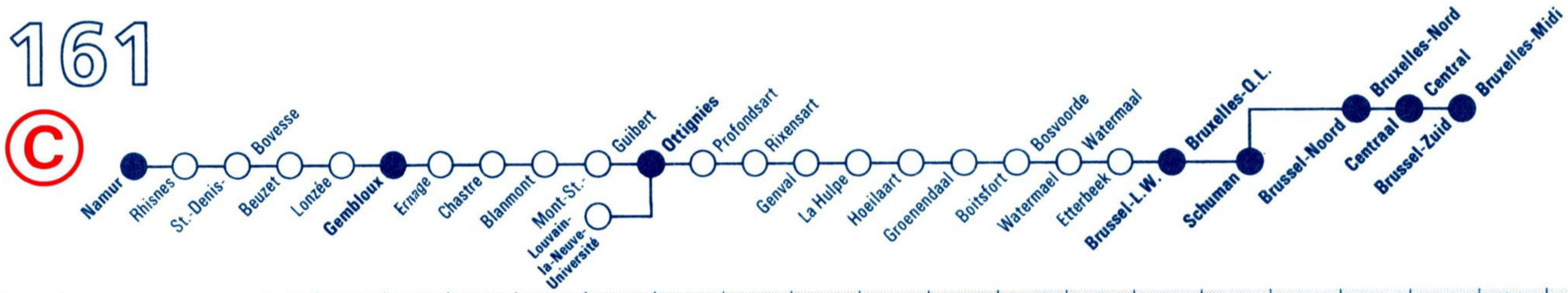

191

tab km																						
							L 7379 ⑥				L 7380	IR k 2032	T 8950 ✲				L 7381		IR k 2033		L 7382
0	Louvain-la-N.-Université						6 36				7 36	7 53	8 11				8 36		8 54		9 36
7	Ottignies ○						6 42				7 42	5 7 59	8 17				8 42		5 9 00		9 42
		IC L 978	L 7378 ⑥	INT 498	IC H 1830	IC L 980		L 7379 ✝	IC H 1831 ✲	IC L 981			IC H 1832 ✲	T 8957 6✲	L 7331	IC L 982		INT 298 8	IC H 1833 ✲	IC L 983	
tab km				1 2	✲				✲				✲						✲		
162	*Luxembourg*			4 09	*4 09*											6 27		6 56	*6 56*	7 27	
162	*Arlon*			4 32	*4 32*									6 35		6 48		7 16	*7 16*	7 48	
154	*Dinant*								6 27				7 27	*7 27*					8 27		
0	**Namur**	4 49		5 56	6 00	6 22			7 00	7 22			8 00	8 03	8 06	8 22		8 39	9 00	9 22	
6	Rhisnes	|		|	|	|			|	|			|	8 12	|		|	|	
9	Saint-Denis-Bovesse	|		|	|	|			|	|			|	8 15	|		|	|	
11	Beuzet	|		|	|	|			|	|			|	8 18	|		|	|	
14	Lonzée	|		|	|	|			|	|			|	8 21	|		|	|	
17	**Gembloux** ○	5 00			6 11	6 33			7 11	7 33			8 11	8 15	8 24	8 33			9 11	9 33	
17	**Gembloux**	5 01			6 12	6 35			7 12	7 35			8 12	8 16	8 24	8 35			9 12	9 35	
19	Ernage	|			|	|			|	|			|	8 27	|		|	|	
22	Chastre	|			|	|			|	|			|	8 29	|		|	|	
24	Blanmont	|			|	|			|	|			|	8 32	|		|	|	
26	Mont-Saint-Guibert	|			|	|			|	|			|	8 35	|		|	|	
32	**Ottignies** ○	5 10			6 21	6 44			7 21	7 44			8 21	8 25	8 40	8 44			9 21	9 44	
32	**Ottignies**	5 11	5 50		6 23	6 46	6 50	6 50	7 23	7 46	7 50		8 23	8 27		8 46	8 50		9 23	9 46	9 50
34	Profondsart	|	5 53		|	|	6 53	6 53	|	|	7 53		|	|	8 53		|	|	9 53
37	Rixensart	5 15	5 56		|	|	6 56	6 56	|	|	7 56		|	|	8 56		|	|	9 56
39	Genval	5 17	5 59		|	|	6 59	6 59	|	|	7 59		|	|	9 00		|	|	9 59
40	La Hulpe	5 20	6 02		|	|	7 02	7 02	|	|	8 02		|	|	9 05		|	|	10 02
44	Hoeilaart	|	6 06		|	|	7 06	7 06	|	|	8 06		|	|	9 09		|	|	10 06
45	Groenendaal	|	6 08		|	|	7 08	7 08	|	|	8 08		|	|	9 11		|	|	10 08
50	Bosvoorde/Boitsfort	5 26	6 12		|	|	7 12	7 12	|	|	8 12		|	|	9 15		|	|	10 12
51	Watermaal/Watermael	|	6 14		|	|	7 14	7 14	|	|	8 14		|	|	9 17		|	|	10 14
53	Etterbeek	5 29	6 16		|	|	7 16	7 16	|	|	8 16		|	|	9 19		|	|	10 16
55	**Bruxelles-Brussel** Q.L./L.W. ○	5 32	6 19	6 30	6 37	7 00	7 19	7 19	7 37	8 00	8 19		8 37	7 8 41		9 00	9 22	9 11	9 37	10 00	10 19
55	**Bruxelles-Brussel** Schuman ○	5 36	6 22	|	6 41	7 04	7 22	7 22	7 41	8 04	8 22		8 41			9 04	9 26	|	9 41	10 04	10 22
	Bruxelles-Brussel Nord/Noord ○	5 43	6 30	6 40	6 49	7 12	7 30	7 30	7 49	8 12	8 30		8 49			9 12	9 35	9 21	9 49	10 12	10 30
65	**Bruxelles-Brussel** Centr. ○	5 47	6 35	|	6 56	7 17	7 35	7 35	7 54	8 17	8 35		8 54			9 17	9 40	|	9 56	10 17	10 35
	Bruxelles-Brussel Midi/Zuid ○	5 51	6 39	6 49	3 7 00	7 21	7 39	7 39	4 7 58	8 21	8 39		4 8 58			9 21	9 44	9 30	4 10 00	10 21	10 39

tab km			IR k 2034			L 7383	IR k 2035		L 7384	IR k 2036			L 7385	IR k 2037		L 7386	IR k 2038				L 7387	IR k 2039
0	**Louvain-la-N.-Université**	O	**9 53**			10 36	**10 53**		11 36	**11 53**			12 36	**12 53**		13 36	**13 53**				14 36	**14 53**
7	**Ottignies**	O	5 **9 59**			10 42	5 **10 59**		11 42	5 **11 59**			12 42	5 **12 59**		13 42	5 **13 59**				14 42	5 **14 59**
tab km			IC H 1834	L 7333	IC L 984		IC H 1835	IC L 985		IC H 1836	L 7335	IC L 986		IC H 1837	IC L 987		INT 296	IC H 1838	L 7337	IC L 988		IC H 1839
			✲				✲			✲				✲			8	✲				
162	*Luxembourg*				8 27			9 27				10 27			11 27		12 10	*12 10*	*12 10*	12 27		
162	*Arlon*				8 48			9 48				10 48			11 48		12 30	*12 30*	*12 30*	12 48		
154	*Dinant*		9 27				10 27			11 27				12 27				13 27				14 27
0	**Namur**		**10 00**	10 03	**10 22**		**11 00**	**11 22**		**12 00**	12 03	**12 22**		**13 00**	**13 22**		**13 50**	**14 00**	14 03	**14 22**		**15 00**
6	Rhisnes		|	10 09	|		|	|		|	12 09	|		|	|		|	14 09	|		|
9	Saint-Denis-Bovesse		|	10 12	|		|	|		|	12 12	|		|	|		|	14 12	|		|
11	Beuzet		|	10 15	|		|	|		|	12 15	|		|	|		|	14 15	|		|
14	Lonzée		|	10 18	|		|	|		|	12 18	|		|	|		|	14 18	|		|
17	**Gembloux**	O	**10 11**	10 21	**10 33**		**11 11**	**11 33**		**12 11**	12 21	**12 33**		**13 11**	**13 33**			**14 11**	14 21	**14 33**		**15 11**
17	**Gembloux**		**10 12**	10 23	**10 35**		**11 12**	**11 35**		**12 12**	12 23	**12 35**		**13 12**	**13 35**			**14 12**	14 23	**14 35**		**15 12**
19	Ernage		|	10 26	|		|	|		|	12 26	|		|	|		|	14 26	|		|
22	Chastre		|	10 28	|		|	|		|	12 28	|		|	|		|	14 28	|		|
24	Blanmont		|	10 31	|		|	|		|	12 31	|		|	|		|	14 31	|		|
26	Mont-Saint-Guibert		|	10 34	|		|	|		|	12 34	|		|	|		|	14 34	|		|
32	**Ottignies**	O	**10 21**	10 39	**10 44**		**11 21**	**11 44**		**12 21**	12 39	**12 44**		**13 21**	**13 44**			**14 21**	14 39	**14 44**		**15 21**
32	**Ottignies**		**10 23**		**10 46**	10 50	**11 23**	**11 46**	11 50	**12 23**		**12 46**	12 50	**13 23**	**13 46**	13 50		**14 23**		**14 46**	14 50	**15 23**
34	Profondsart		|		|	10 53	|	|	11 53	|		|	12 53	|	|	13 53		|		|	14 53	|
37	Rixensart		|		|	10 56	|	|	11 56	|		|	12 56	|	|	13 56		|		|	14 56	|
39	Genval		|		|	10 59	|	|	11 59	|		|	12 59	|	|	13 59		|		|	14 59	|
40	La Hulpe		|		|	11 02	|	|	12 02	|		|	13 02	|	|	14 01		|		|	15 02	|
44	Hoeilaart		|		|	11 06	|	|	12 06	|		|	13 06	|	|	14 05		|		|	15 06	|
45	Groenendaal		|		|	11 08	|	|	12 08	|		|	13 08	|	|	14 07		|		|	15 08	|
50	Bosvoorde/Boitsfort		|		|	11 12	|	|	12 12	|		|	13 12	|	|	14 11		|		|	15 12	|
51	Watermaal/Watermael		|		|	11 14	|	|	12 14	|		|	13 14	|	|	14 13		|		|	15 14	|
53	Etterbeek		|		|	11 16	|	|	12 16	|		|	13 16	|	|	14 15		|		|	15 16	|
55	**Bruxelles-Brussel** Q.L./L.W.	O	**10 37**		**11 00**	11 19	**11 37**	**12 00**	12 19	**12 37**		**13 00**	13 19	**13 37**	**14 00**	14 18	**14 22**	**14 37**		**15 00**	15 19	**15 37**
55	**Schuman**	O	**10 41**		**11 04**	11 22	**11 41**	**12 04**	12 22	**12 41**		**13 04**	13 22	**13 41**	**14 04**	14 21	|	**14 41**		**15 04**	15 22	**15 41**
	Nord/Noord	O	**10 49**		**11 12**	11 30	**11 49**	**12 12**	12 30	**12 49**		**13 12**	13 30	**13 49**	**14 12**	14 29	**14 32**	**14 49**		**15 12**	15 30	**15 49**
65	**Centr.**	O	**10 54**		**11 17**	11 35	**11 54**	**12 17**	12 35	**12 56**		**13 17**	13 35	**13 56**	**14 17**	14 33	|	**14 56**		**15 17**	15 35	**15 56**
	Midi/Zuid	O	4 **10 58**		**11 21**	11 39	4 **11 58**	**12 21**	12 39	3 **13 00**		**13 21**	13 39	3 **14 00**	**14 21**	14 37	**14 40**	3 **15 00**		**15 21**	15 39	3 **16 00**

Edelweiss

1 Zitplaatsen enkel in tweede klas.
2 Instappen te Namen voor Brussel niet toegelaten.
3 Zie verder tabel 50.
4 Zie verder tabellen 50, 50a.
5 Zie verder tabellen 139, 53a, 54.
6 Bestemming Blankenberge 10 03.
7 Zie verder tabel 50a.
8 Zonder bagageruim.

1 Places assises uniquement en deuxième classe.
2 Embarquement à Namur pour Bruxelles interdit.
3 Voir tableau 50.
4 Voir tableaux 50, 50a.
5 Voir tableaux 139, 53a, 54.
6 Destination Blankenberge 10 03.
7 Voir tableau 50a.
8 Pas de compartiment fourgon.

161

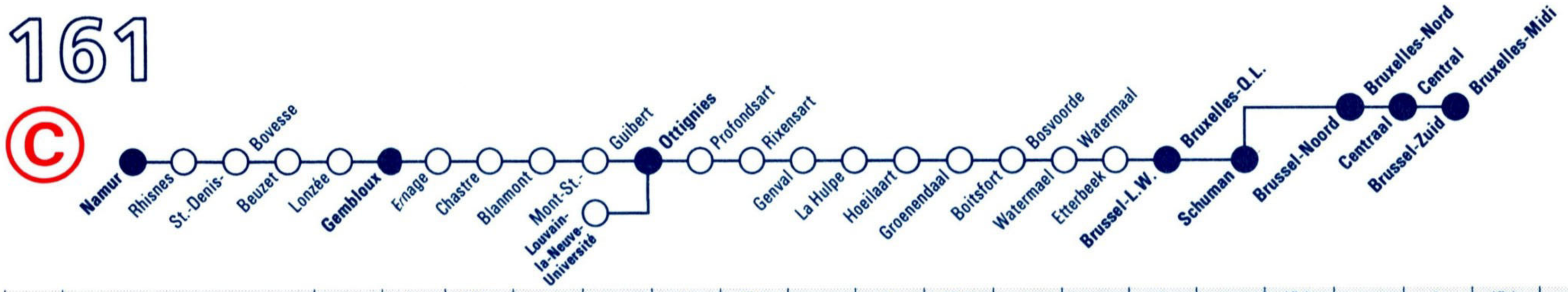

191

tab km																							
			L 7388	IR k 2040			L 7389	IR k 2041		L 7390	IR k 2042			L 7391		IR k 2043		L 7392	IR k 2044		
0	Louvain-la-N.-Université		15 36	**15 53**			16 36	**16 53**		17 36	**17 53**			18 36		**18 53**		19 36	**19 53**		
7	**Ottignies**	O	15 42	**1 15 59**			16 42	**1 16 59**		17 42	**1 17 59**			18 42		**1 18 59**		19 42	**1 19 59**		
			IC L 989	IC H 1840	L 7339	IC L 990		IC H 1841	IC L 991		IC H 1842	L 7341	IC L 992		96	IC H 1843	IC L 993		IC H 1844	L 7343	IC L 994
tab km				✲				✲			✲				3	✲			✲		
162	*Luxembourg*		13 27			14 27			15 27				16 27		16 59	*16 59*	17 27				18 27
162	*Arlon*		13 48			14 48			15 48				16 48		17 20	*17 20*	17 48				18 48
154	*Dinant*			15 27				16 27			17 27					18 27			19 27		
0	**Namur**		**15 22**	**16 00**	16 03	**16 22**		**17 00**	**17 22**		**18 00**	18 03	**18 22**		**18 39**	**19 00**	**19 22**		**20 00**	20 03	**20 22**
6	Rhisnes		|	|	16 09	|		|	|		|	18 09	|		|	|		|	20 09	|
9	Saint-Denis-Bovesse		|	|	16 12	|		|	|		|	18 12	|		|	|		|	20 12	|
11	Beuzet		|	|	16 15	|		|	|		|	18 15	|		|	|		|	20 15	|
14	Lonzée		|	|	16 18	|		|	|		|	18 18	|		|	|		|	20 18	|
17	**Gembloux**	O	**15 33**	**16 11**	16 21	**16 33**		**17 11**	**17 33**		**18 11**	18 21	**18 33**			**19 11**	**19 33**		**20 11**	20 21	**20 33**
17	**Gembloux**		**15 35**	**16 12**	16 23	**16 35**		**17 12**	**17 35**		**18 12**	18 23	**18 35**			**19 12**	**19 35**		**20 12**	20 23	**20 35**
19	Ernage		|	|	16 26	|		|	|		|	18 26	|		|	|		|	20 26	|
22	Chastre		|	|	16 28	|		|	|		|	18 28	|		|	|		|	20 28	|
24	Blanmont		|	|	16 31	|		|	|		|	18 31	|		|	|		|	20 31	|
26	Mont-Saint-Guibert		|	|	16 34	|		|	|		|	18 34	|		|	|		|	20 34	|
32	**Ottignies**	O	**15 44**	**16 21**	16 39	**16 44**		**17 21**	**17 44**		**18 21**	18 39	**18 44**			**19 21**	**19 44**		**20 21**	20 39	**20 44**
32	**Ottignies**		**15 46**	15 50 **16 23**		**16 46**	16 50	**17 23**	**17 46**	17 50	**18 23**		**18 46**	18 50		**19 23**	**19 46**	19 50	**20 23**		**20 46**
34	Profondsart		|	15 53 |		|	16 53	|	|	|		|	18 53 |	Iris	|	|	19 53	|		|
37	Rixensart		|	15 56 |		|	16 56	|	|	|		|	18 56 |		|	|	19 56	|		|
39	Genval		|	15 59 |		|	16 59	|	|	|		|	18 59 |		|	|	19 59	|		|
40	La Hulpe		|	16 02 |		|	17 02	|	|	18 02		|	19 04 |		|	|	20 02	|		|
44	Hoeilaart		|	16 06 |		|	17 06	|	|	18 06		|	19 08 |		|	|	20 06	|		|
45	Groenendaal		|	16 08 |		|	17 08	|	|	18 08		|	19 10 |		|	|	20 08	|		|
50	Bosvoorde/Boitsfort		|	16 12 |		|	17 12	|	|	18 12		|	19 14 |		|	|	20 12	|		|
51	Watermaal/Watermael		|	16 14 |		|	17 14	|	|	18 14		|	19 16 |		|	|	20 14	|		|
53	Etterbeek		|	16 16 |		|	17 16	|	|	18 16		|	19 18 |		|	|	20 16	|		|
55	Bruxelles-Brussel Q.L./L.W.	O	**16 00**	16 19 **16 37**		**17 00**	17 19	**17 37**	**18 00**	18 19	**18 37**		**19 00**	19 21	**19 10**	**19 37**	**20 00**	20 19	**20 37**		**21 00**
55	Bruxelles-Brussel Schuman	O	**16 04**	16 22 **16 41**		**17 04**	17 22	**17 41**	**18 04**	18 22	**18 41**		**19 04**	19 24	|	**19 41**	**20 04**	20 22	**20 41**		**21 04**
	Bruxelles-Brussel Nord/Noord	O	**16 12**	16 30 **16 49**		**17 12**	17 30	**17 49**	**18 12**	18 30	**18 49**		**19 12**	19 32	**19 20**	**19 49**	**20 12**	20 30	**20 49**		**21 12**
65	Bruxelles-Brussel Centr.	O	**16 17**	16 35 **16 56**		**17 17**	17 35	**17 54**	**18 17**	18 35	**18 56**		**19 17**	19 37	|	**19 56**	**20 17**	20 35	**20 56**		**21 17**
	Bruxelles-Brussel Midi/Zuid	O	**16 21**	16 39 **2 17 00**		**17 21**	17 39	**2 17 58**	**18 21**	18 39	**2 19 00**		**19 21**	19 41	**19 28**	**2 20 00**	**20 21**	20 39	**2 21 00**		**21 21**

tab km			L 7393	IR k 2045	L 7467		L 7394	L 7445			L 7395	L 7446 ✝	L 7396			
0	**Louvain-la-N.-Université**		20 36	**20 53**	21 11		21 36	21 53			22 36	22 58	23 36			
7	**Ottignies**	O	20 42	**1 20 59**	21 17		21 42	**4** 21 59			22 42	23 04	23 42			
tab km					IC H 1845	IC L 995		90	IC H 1846	L 7345	IC L 996					
162	*Luxembourg*					19 27		20 06	*20 06*	*20 06*	20 27					
162	*Arlon*					19 48		20 27	*20 27*	*20 27*	20 48					
154	*Dinant*				20 27				21 27							
0	**Namur**				21 00	21 22		21 45	22 00	22 03	22 22					
6	Rhisnes				|	|		|	|	22 09	|					
9	Saint-Denis-Bovesse				|	|		|	|	22 12	|					
11	Beuzet				|	|		|	|	22 15	|					
14	Lonzée				|	|		|	|	22 18	|					
17	**Gembloux**	O			21 11	21 33			22 11	22 21	22 33					
17	**Gembloux**				21 12	21 35			22 12	22 23	22 35					
19	Ernage				|	|		|	|	22 26	|					
22	Chastre				|	|		|	|	22 28	|					
24	Blanmont				|	|		|	|	22 31	|					
26	Mont-Saint-Guibert				|	|		|	|	22 34	|					
32	**Ottignies**	O			21 21	21 44			22 21	22 39	22 44					
32	**Ottignies**		20 50		21 23	21 46	21 48	Vauban	22 23		22 46					
34	Profondsart		20 53		|	|	21 51	|	|	|						
37	Rixensart		20 56		|	|	21 54	|	|	|						
39	Genval		20 59		|	|	21 57	|	|	|						
40	La Hulpe		21 02		|	|	21 59	|	|	|						
44	Hoeilaart		21 06		|	|	22 03	|	|	|						
45	Groenendaal		21 08		|	|	22 05	|	|	|						
50	Bosvoorde/Boitsfort		21 12		|	|	22 09	|	|	|						
51	Watermaal/Watermael		21 14		|	|	22 11	|	|	|						
53	Etterbeek		21 16		|	|	22 13	|	|	|						
55	**Bruxelles-Brussel** Q.L./L.W.	O	21 19		21 37	22 00	22 16	22 18	22 37		23 00					
55	**Schuman**	O	21 22		21 41	22 04	22 24	|	22 41		23 04					
	Nord/Noord	O	21 30		21 49	22 12	22 32	22 28	22 49		23 12					
65	**Centr.**	O	21 35		21 56	22 17	22 37	22 33	22 56		23 17					
	Midi/Zuid	O	21 39		2 22 00	22 21	22 41	22 37	2 23 00		23 21					

1 Zie verder tabellen 139, 53a, 54.
2 Zie verder tabel 50.
3 Zonder bagageruim.
4 Zie verder tabel 139.

1 Voir tableaux 139, 53a, 54.
2 Voir tableau 50.
3 Pas de compartiment fourgon.
4 Voir tableau 139.

162

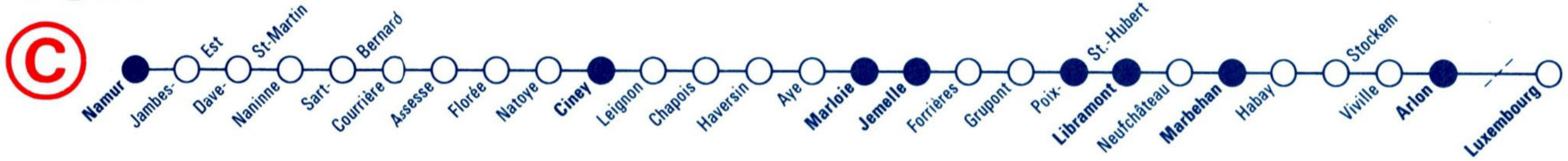

162

tab / km		L 5810 ⑥ 1	L 5818 ⑥ 1	IC L 952	L 5820 ⑥ 1	L 5822 2	IC L 953	L 7754	IC L 954	91 3	IC L 955	L 7756	IC L 956	L 7706	IC L 957	L 7758	IC L 958	IC L 959	L 7760	97 3	IC L 960
161	Bruxelles-Nord/Noord								6 30	7 23	7 30	*7 30*	8 30		9 30	*9 30*	10 30	11 30	*11 30*	12 25	12 30
161	Bruxelles-Schuman								6 38		7 38	*7 38*	8 38		9 38	*9 38*	10 38	11 38	*11 38*		12 38
161	Brussel-Q.L./L.W.								6 42	7 33	7 42	*7 42*	8 42		9 42	*9 42*	10 42	11 42	*11 42*	12 38	12 42
0	**Namur**							6 28	7 24	8 08	8 24	8 28	9 24		10 24	10 28	11 24	12 24	12 28	13 12	13 24
3	Jambes-Est							6 32	|	|	|	8 32	|		|	10 32	|	|	12 32	|	|
6	Dave-St-Martin							6 35	|	|	|	8 35	|		|	10 35	|	|	12 35	|	|
9	Naninne							6 39	|	|	|	8 39	|		|	10 39	|	|	12 39	|	|
11	Sart-Bernard							6 42	|	Vauban |	|	8 42	|		|	10 42	|	|	12 42	Iris |	|
15	Courrière							6 46	|	|	|	8 46	|		|	10 46	|	|	12 46	|	|
19	Assesse							6 49	|	|	|	8 49	|		|	10 49	|	|	12 49	|	|
21	Florée							|	|	|	|	|	|		|	|	|	|	|	|
23	Natoye							6 53	|	|	|	8 53	|		|	10 53	|	|	12 53	|	|
29	**Ciney**							6 58	7 42	|	8 42	8 58	9 42		10 42	10 58	11 42	12 42	12 58	|	13 42
29	**Ciney**								7 44	|	8 44	|	9 44	9 47	10 44	|	11 44	12 44	|	|	13 44
32	Leignon								|	|	|	|	|	|	|	|	|	|	|	|
34	Chapois								|	|	|	|	|	|	|	|	|	|	|	|
40	Haversin								|	|	|	|	9 55	|	|	|	|	|	|	|
49	Aye								|	|	|	|	|	|	|	|	|	|	|	|
52	**Marloie**								7 58	|	8 58	|	9 58	10 04	10 58	|	11 58	12 58	|	|	13 58
58	**Jemelle**								8 02	|	9 02	|	10 02	10 08	11 02	|	12 02	13 02	|	|	14 02
58	**Jemelle**								8 04	|	9 04	|	10 04	10 09	11 04	|	12 04	13 04	|	|	14 04
61	Forrières								|	|	|	|	|	|	|	|	|	|	|	|
67	Grupont								|	|	|	|	10 16	|	|	|	|	|	|	|
77	Poix-Saint-Hubert								|	|	|	|	10 24	|	|	|	|	|	|	|
90	**Libramont**								8 24	|	9 24	|	10 24	10 34	11 24	|	12 24	13 24	|	|	14 24
165	*Bertrix*								*8 42*	|	*9 42*	|	*10 42*		*11 42*	|	*12 42*	*13 42*	|	|	*14 42*
90	**Libramont**								8 26	|	9 26	|	10 26	10 35	11 26	|	12 26	13 26	|	|	14 26
100	Neufchâteau								|	|	|	|	|	10 41	|	|	|	|	|	|	|
116	**Marbehan**								8 42	|	9 42	|	10 42	10 52	11 42	|	12 42	13 42	|	|	14 42
123	Habay								|	|	|	|	|	10 57	|	|	|	|	|	|	|
133	Stockem								|	|	|	|	|	11 03	|	|	|	|	|	|	|
135	Viville								|	|	|	|	|	|	|	|	|	|	|	|	|
137	**Arlon**								8 54	9 27	9 54	|	10 54	11 08	11 54	|	12 54	13 54	|	14 28	14 54
	Arlon	4 55	6 30	**6 58**	7 05	7 19	**7 58**		8 58	9 30	9 58	|	10 58	|	11 58	|	12 58	13 58	|	14 30	14 58
5	**Luxembourg**	5 20	6 55	**7 15**	7 33	7 44	**8 15**		9 15	9 49	10 15	|	11 15		12 15	|	13 15	14 15	|	14 49	15 15

tab km		L 7710	IC L 961	L 5862 ⑥ 1	L 7762	IC L 962	L 5870 ⑥ 1	IC L 963	L 7764	INT 295 34	INT 295 35	IC L 964	L 7714	IC L 965	L 7766	IC L 966	INT 299 3	IC L 967	L 7768	T 8987 6 ✲	IC L 968
161	Bruxelles-Nord/Noord		13 30		*13 30*	14 30		15 30	*15 30*		16 19	16 30		17 30	*17 30*	18 30	19 21	19 30	*19 30*	*19 53*	20 30
161	Bruxelles-Schuman		13 38		*13 38*	14 38		15 38	*15 38*			16 38		17 38	*17 38*	18 38		19 38	*19 38*	*20 01*	20 38
161	Brussel-Q.L./L.W.		13 42		*13 42*	14 42		15 42	*15 42*		16 30	16 42		17 42	*17 42*	18 42	19 31	19 42	*19 42*	20 16	20 42
0	**Namur**		14 24		14 28	15 24		16 24	16 28	17 11	17 11	17 24		18 24	18 28	19 24	20 08	20 24	20 28	20 55	21 24
3	Jambes-Est		|		14 32	|		|	16 32	|	|	|	|	18 32	|		|	20 32	|	|
6	Dave-St-Martin		|		14 35	|		|	16 35	|	|	|	|	18 35	|		|	20 35	|	|
9	Naninne		|		14 39	|		|	16 39	|	|	|	|	18 39	|		|	20 39	|	|
11	Sart-Bernard		|		14 42	|		|	16 42	Edelweiss	Edelweiss	|	|	|	18 42	|		|	20 42	|	|
15	Courrière		|		14 46	|		|	16 46	|	|	|	|	18 46	|		|	20 46	|	|
19	Assesse		|		14 49	|		|	16 49	|	|	|	|	18 49	|		|	20 49	|	|
21	Florée		|		|	|		|	|	|	|	|	|	|	|		|	|	|	|
23	Natoye		|		14 53	|		|	16 53	|	|	|	|	18 53	|		|	20 53	|	|
29	**Ciney** O		14 42		14 58	15 42		16 42	16 58			17 42		18 42	18 58	19 42		20 42	20 58	21 12	21 42
29	**Ciney**	13 47	14 44			15 44		16 44				17 44	17 47	18 44		19 44		20 44		21 13	21 44
32	Leignon	|	|			|		|				|	|	|		|		|	|	|
34	Chapois	|	|			|		|				|	|	|		|		|	|	|
40	Haversin	13 55	|			|		|				17 55	|	|		|		|	|	|
49	Aye	|	|			|		|				|	|	|		|		|	|	|
52	**Marloie**	14 04	14 58			15 58		16 58				17 58	18 05	18 58		19 58		20 58		21 27	21 58
58	**Jemelle** O	14 08	15 02			16 02		17 02				18 02	18 09	19 02		20 02		21 02		21 32	22 02
58	**Jemelle**	14 09	15 04			16 04		17 04				18 04	18 09	19 04		20 04		21 04		21 33	22 04
61	Forrières	|	|			|		|				|	|	|		|		|	|	|
67	Grupont	14 16	|			|		|				18 16	|	|		|		|	|	|
77	Poix-Saint-Hubert	14 24	|			|		|				18 24	|	|		|		|	|	|
90	**Libramont** O	14 34	15 24			16 24		17 24				18 24	18 34	19 24		20 24		21 24		21 53	22 24
165	*Bertrix* O		*15 42*			*16 42*		*17 42*				*18 42*		*19 42*		*20 42*		*21 42*			
90	**Libramont**	14 35	15 26			16 26		17 26				18 26	18 35	19 26		20 26		21 26		21 55	22 26
100	Neufchâteau	14 41	|			|		|				18 41	|	|		|		|	|	|
116	**Marbehan**	14 52	15 42			16 42		17 42				18 42	18 52	19 42		20 42		21 42		22 10	22 42
123	Habay	14 57	|			|		|				18 57	|	|		|		|	|	|
133	Stockem	15 03	|			|		|				19 03	|	|		|		|	|	|
135	Viville	|	|			|		|				|	|	|		|		|	|	|
137	**Arlon** O	15 08	15 54			16 54		17 54		18 30	18 30	18 54	19 08	19 54		20 54	21 28	21 54		22 22	22 54
	Arlon		15 58	16 19		16 58	17 36	17 58		18 32	18 32	18 58		19 58		20 58	21 30	21 58			22 58
5	**Luxembourg** O		16 15	16 44		17 15	18 00	18 15		18 51	18 51	19 15		20 15		21 15	21 49	22 15			23 15

1 Rijdt ook op 11 nov 96.
2 Rijdt enkel op 11 nov 96.
3 Zonder bagageruim.
4 Rijdt enkel op 15 aug, 1 en 11 nov, 25 dec 96, 1 jan, 31 maart, 1, 8 en 19 mei 97.
5 Rijdt niet op 15 aug, 1 en 11 nov, 25 dec 96, 1 jan, 31 maart, 1, 8 en 19 mei 97.
6 Herkomst Blankenberge 19 02.

1 Circule aussi le 11 nov 96.
2 Circule uniquement le 11 nov 96.
3 Pas de compartiment fourgon.
4 Circule uniquement les 15 août, 1 et 11 nov, 25 déc 96, 1 jan, 31 mars, 1, 8 et 19 mai 97.
5 Ne circule pas les 15 août, 1 et 11 nov, 25 déc 96, 1 jan, 31 mars, 1, 8 et 19 mai 97.
6 Origine Blankenberge 19 02.

162

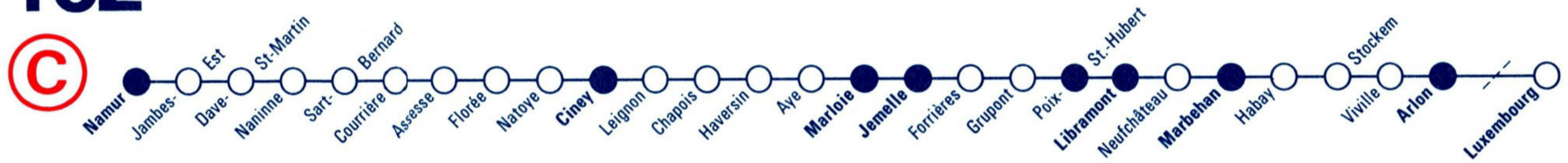

tab km			L 7718	IC L 969 +	IC L 969 ⑥	INT 499			
161	Bruxelles-Brussel	Nord/Noord		21 30	21 30	22 26			
161		Schuman		21 38	21 38				
161		Q.L./L.W.		21 42	21 42	22 38			
0	**Namur**			22 24	22 24	23 16			
3	Jambes-Est								
6	Dave-St-Martin								
9	Naninne								
11	Sart-Bernard								
15	Courrière								
19	Assesse								
21	Florée								
23	Natoye								
29	**Ciney**	○		22 42	22 42				
29	**Ciney**		21 47	22 44	22 44				
32	Leignon								
34	Chapois								
40	Haversin		21 55						
49	Aye								
52	**Marloie**		22 04	22 58	22 58				
58	**Jemelle**	○	22 08	23 02	23 02				
58	**Jemelle**		22 09	23 04					
61	Forrières								
67	Grupont		22 16						
77	Poix-Saint-Hubert		22 24						
90	**Libramont**	○	22 34	23 24					
165	*Bertrix*	○							
90	**Libramont**		22 35	23 26					
100	Neufchâteau		22 41						
116	**Marbehan**		22 52	23 42					
123	Habay		22 57						
133	Stockem		23 03						
135	Viville								
137	**Arlon**	○	23 08	23 54		0 43			
	Arlon					0 46			
5	**Luxembourg**	○				1 06			

1 Zitplaatsen enkel in tweede klas.

1 Places assises uniquement en deuxième classe.

162



tab km			INT 498	IC L 981	T 8957	L 7781	L 5817	IC L 982	INT 298	L 7733	L 5821	IC L 983	L 7783	IC L 984	IC L 985	L 7785
			1		3 ✲		5		6		5					
5	**Luxembourg**		4 09				6 15	6 27	6 56		7 15	7 27		8 27	9 27	
	Arlon	O	4 29				6 39	6 43	7 14		7 39	7 43		8 43	9 43	
0	**Arlon**		4 32		6 35			6 48	7 16	7 34		7 48		8 48	9 48	
2	Viville															
4	Stockem									7 37						
14	Habay									7 44						
21	**Marbehan**				6 48			7 01		7 50		8 01		9 01	10 01	
37	Neufchâteau									8 00						
47	**Libramont**	O			7 02			7 15		8 06		8 15		9 15	10 15	
165	*Bertrix*							+ 7 00				8 00		9 00	10 00	
47	**Libramont**				7 03			7 17		8 07		8 17		9 17	10 17	
60	Poix-Saint-Hubert									8 16						
70	Grupont									8 24						
76	Forrières															
79	**Jemelle**	O			7 23			7 37		8 31		8 37		9 37	10 37	
79	**Jemelle**			6 39	7 24			7 39		8 32		8 39		9 39	10 39	
85	**Marloie**			6 45	7 30			7 45		8 38		8 45		9 45	10 45	
88	Aye															
97	Haversin									8 48						
103	Chapois															
105	Leignon															
108	**Ciney**	O		6 58	7 42			7 58		8 55		8 58		9 58	10 58	
108	**Ciney**			7 00	7 42	7 44		8 00				9 00	9 44	10 00	11 00	11 44
114	Natoye					7 49							9 49			11 49
116	Florée															
118	Assesse					7 53							9 53			11 53
122	Courrière					7 56							9 56			11 56
126	Sart-Bernard					8 00							10 00			12 00
128	Naninne					8 03							10 03			12 03
131	Dave-St-Martin					8 07							10 07			12 07
134	Jambes-Est					8 10							10 10			12 10
137	**Namur**	O	2 5 52	2 7 17	4 7 59	8 14		2 8 17	2 8 36			2 9 17	10 14	2 10 17	2 11 17	12 14
161	*Bruxelles- Q.L./L.W.*	O	6 30	8 00	8 41	*9 00*	*9 04*	9 00	9 11			10 00	*11 00*	11 00	12 00	*13 00*
161	*Brussel Schuman*	O		8 04	*9 04*	*9 04*		9 04				10 04	*11 04*	11 04	12 04	*13 04*
161	*Nord/Noord*	O	6 40	8 12	*9 12*	*9 12*		9 12	9 21			10 12	*11 12*	11 12	12 12	*13 12*

1 Zitplaatsen enkel in tweede klas.
2 Zie verder tabel 161.
3 Bestemming Blankenberge 10 03.
4 Zie verder tabellen 161, 50a.
5 Rijdt ook op 11 nov 96.
6 Zonder bagageruim.

1 Places assises uniquement en deuxième classe.
2 Voir tableau 161.
3 Destination Blankenberge 10 03.
4 Voir tableaux 161, 50a.
5 Circule aussi le 11 nov 96.
6 Pas de compartiment fourgon.

162

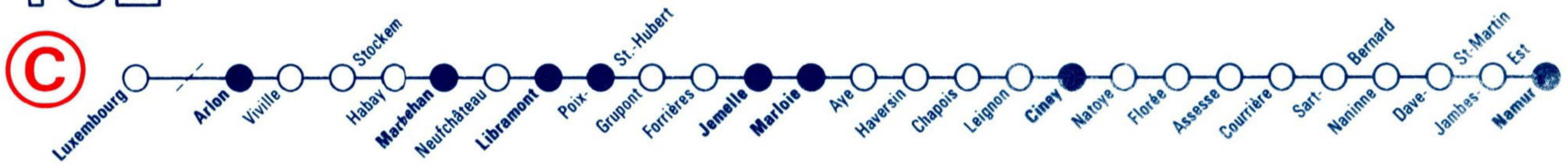

162

tab km			IC L 986	L 1737	IC L 987	INT 296	L 7787	IC L 988	IC L 989	L 7789	IC L 990	L 7741	IC L 991	L 7791	IC L 992	96	L 5865	IC L 993	L 7793	L 5871	IC L 994	L 7745
						2										2	3			3		
5	**Luxembourg**		10 27		11 27	12 10		12 27	13 27		14 27		15 27		16 27	16 59	17 06	17 27		18 15	18 27	
	Arlon	O	10 43		11 43	12 29		12 43	13 43		14 43		15 43		16 43	17 18	17 31	17 43		18 39	18 43	
0	**Arlon**		10 48	11 34	11 48	12 30		12 48	13 48		14 48	15 34	15 48		16 48	17 20		17 48			18 48	19 34
2	Viville			|		|		|	|		|	|		|	|			|	|	|
4	Stockem			11 37		|		|	|		15 37	|		|	|			|	|	19 37
14	Habay			11 44		|		|	|		15 44	|		|	|			|	|	19 44
21	**Marbehan**		11 01	11 50	12 01	|		13 01	14 01		15 01	15 50	16 01		17 01	|	|	18 01			19 01	19 50
37	Neufchâteau		|	12 00	|	|		|	|		|	16 00	|		|	|			|	|	20 00
47	**Libramont**	O	11 15	12 06	12 15	|		13 15	14 15		15 15	16 06	16 15		17 15	|	|	18 15			19 15	20 06
165	*Bertrix*		*11 00*		*12 00*			*13 00*	*14 00*		*15 00*		*16 00*		*17 02*			*18 00*			*19 00*	
47	**Libramont**		11 17	12 07	12 17			13 17	14 17		15 17	16 07	16 17		17 17			18 17			19 17	20 07
60	Poix-Saint-Hubert		|	12 16	|			|	|		|	16 16	|		|				|	|	20 16
70	Grupont		|	12 24	|			|	|		|	16 24	|		|				|	|	20 24
76	Forrières		|	|	|			|	|		|	|	|		|				|	|	|
79	**Jemelle**	O	11 37	12 31	12 37			13 37	14 37		15 37	16 31	16 37		17 37			18 37			19 37	20 31
79	**Jemelle**		11 39	12 32	12 39			13 39	14 39		15 39	16 32	16 39		17 39			18 39			19 39	20 32
85	**Marloie**		11 45	12 38	12 45			13 45	14 45		15 45	16 38	16 45		17 45			18 45			19 45	20 38
88	Aye		|	|	|			|	|		|	|	|		|				|	|	|
97	Haversin		|	12 48	|			|	|		|	16 48	|		|				|	|	20 48
103	Chapois		|	|	|			|	|		|	|	|		|				|	|	|
105	Leignon		|	|	|			|	|		|	|	|		|				|	|	|
108	**Ciney**	O	11 58	12 55	12 58			13 58	14 58		15 58	16 55	16 58		17 58			18 58			19 58	20 55
108	**Ciney**		12 00		13 00			13 44	14 00	15 00	15 44	16 00		17 00	17 44	18 00		19 00	19 44		20 00	
114	Natoye		|		|			13 49	|	|	15 49	|	|	|	17 49	|			|	19 49		|	
116	Florée		|		|			|	|	|	|	|	|	|	|				|		|	
118	Assesse		|		|			13 53	|	|	15 53	|	|	17 53	|				|	19 53		|	
122	Courrière		|		|			13 56	|	|	15 56	|	|	17 56	|	Iris			|	19 56		|	
126	Sart-Bernard		|		|			14 00	|	|	16 00	|	|	18 00	|	|			|	20 00		|	
128	Naninne		|		|			14 03	|	|	16 03	|	|	18 03	|	|			|	20 03		|	
131	Dave-St-Martin		|		|			14 07	|	|	16 07	|	|	18 07	|	|			|	20 07		|	
134	Jambes-Est		|		|			14 10	|	|	16 10	|	|	18 10	|	|			|	20 10		|	
137	**Namur**	O	12 17		13 17	13 47		14 14	14 17	15 17	16 14	16 17		17 17	18 14	18 17	18 37	19 17			20 17	
161	*Bruxelles-* *Q.L./L.W.*	O	13 00		14 00	14 22		*15 00*	15 00	16 00	*17 00*	17 00		18 00	*19 00*	19 00	19 10	20 00	*21 00*		21 00	
161	*Brussel* *Schuman*	O	13 04		14 04			*15 04*	15 04	16 04	*17 04*	17 04		18 04	*19 04*	19 04		20 04	*21 04*		21 04	
161	*Nord/Noord*	O	13 12		14 12	14 32		*15 12*	15 12	16 12	*17 12*	17 12		18 12	*19 12*	19 12	19 20	20 12	*21 12*		21 12	

Edelweiss

tab km			IC L 995	90 2	L 7795	IC L 996	IC L 997	L 5895								
5	**Luxembourg**		19 27	20 06		20 27	21 27	23 19								
	Arlon	O	19 43	20 25		20 43	21 43	23 43								
0	**Arlon**		19 48	20 27		20 48	21 48									
2	Viville															
4	Stockem															
14	Habay															
21	**Marbehan**		20 01			21 01	22 01									
37	Neufchâteau															
47	**Libramont**	O	20 15			21 15	22 15									
165	*Bertrix*		*20 00*			*+21 00*										
47	**Libramont**		20 17			21 17	22 17									
60	Poix-Saint-Hubert															
70	Grupont															
76	Forrières															
79	**Jemelle**	O	20 37			21 37	22 37									
79	**Jemelle**		20 39			21 39										
85	**Marloie**		20 45			21 45										
88	Aye															
97	Haversin			Vauban												
103	Chapois															
105	Leignon															
108	**Ciney**	O	20 58			21 58										
108	**Ciney**		21 00		21 44	22 00										
114	Natoye				21 49											
116	Florée															
118	Assesse				21 53											
122	Courrière				21 56											
126	Sart-Bernard				22 00											
128	Naninne				22 03											
131	Dave-St-Martin				22 07											
134	Jambes-Est				22 10											
137	**Namur**	O	1 21 17	1 21 43	22 14	1 22 17										
161	*Bruxelles-Brussel* *Q.L./L.W.*	O	22 00	22 18	*23 00*	23 00										
161	*Schuman*	O	22 04		*23 04*	23 04										
161	*Nord/Noord*	O	22 12	22 28	*23 12*	23 12										

1 Zie verder tabel 161.
2 Zonder bagageruim.
3 Rijdt ook op 11 nov 96.

1 Voir tableau 161.
2 Pas de compartiment fourgon.
3 Circule aussi le 11 nov 96.

165

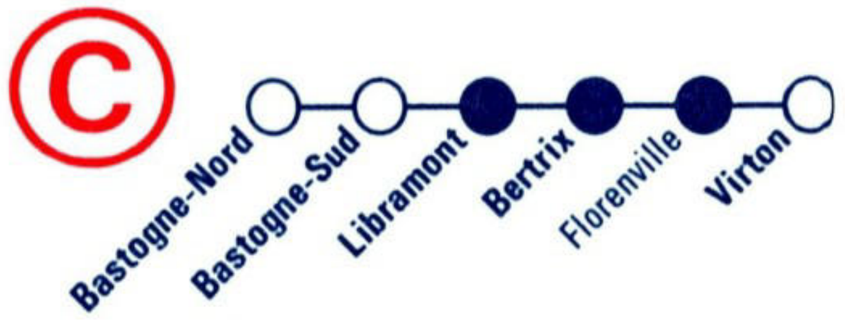

De treinen tussen Bastogne en Libramont zijn voorlopig vervangen door bussen, toegankelijk voor reizigers in het bezit van een geldig vervoerbewijs NMBS.

Les trains entre Bastogne et Libramont sont remplacés, provisoirement par des autobus, qui sont accessibles aux voyageurs, munis d'un titre de transport SNCB.

tab km			L 7627 Ⓒ 1	L 1678 ✝ 1	L 7678 Ⓒ 1	L 7629 3	L 7680 1	L 7631 1	L 7682 1	L 7633 1	L 7684 1	L 7635 1	L 7686 1	L 7637 1	L 7688 1	L 7639 1	L 7690 1	L 7641 1	L 7692 ✝ 1	L 7692 Ⓑ 1		
0	**Bastogne-Nord**			6 30	6 30		8 30		10 30		12 30		14 30		16 30		18 30		20 30	20 30		
1	**Bastogne-Sud**			6 37	6 37		8 37		10 37		12 37		14 37		16 37		18 37		20 37	20 37		
30	**Libramont**	O		7 12	7 12		9 12		11 12		13 12		15 12		17 12		19 12		21 12	21 12		
162	*Namur*	O		*8 17*	*8 17*		*10 17*		*12 17*		*14 17*		*16 17*		*18 17*		*20 17*		*22 17*	*22 17*		
161	*Bruxelles-Brussel* Nord/Noord	O		*9 12*	*9 12*		*11 12*		*13 12*		*15 12*		*17 12*		*19 12*		*21 12*		*23 12*	*23 12*		
161	*Bruxelles-Brussel* Centr.	O		*9 17*	*9 17*		*11 17*		*13 17*		*15 17*		*17 17*		*19 17*		*21 17*		*23 17*	*23 17*		
161	*Bruxelles-Brussel* Midi/Zuid	O		*9 21*	*9 21*		*11 21*		*13 21*		*15 21*		*17 21*		*19 21*		*21 21*		*23 21*	*23 21*		
162	*Arlon*	O					*9 54*		*11 54*		*13 54*		*15 54*		*17 54*		*19 54*		*21 54*	*21 54*		
162	*Luxembourg*	O					*10 15*		*12 15*		*14 15*		*16 15*		*18 15*		*20 15*		*22 15*	*22 15*		
162	*Luxembourg*			*6 27*		*7 27*	*8 27*	*9 27*	*10 27*	*11 27*	*12 27*	*13 27*	*14 27*	*15 27*	*16 27*	*17 27*	*18 27*	*19 27*	*20 27*	*20 27*		
162	*Arlon*			*6 48*		*7 48*	*8 48*	*9 48*	*10 48*	*11 48*	*12 48*	*13 48*	*14 48*	*15 48*	*16 48*	*17 48*	*18 48*	*19 48*	*20 48*	*20 48*		
161	*Bruxelles-Brussel* Midi/Zuid					*6 21*	*7 21*	*8 21*	*9 21*	*10 21*	*11 21*	*12 21*	*13 21*	*14 21*	*15 21*	*16 21*	*17 21*	*18 21*	*19 21*	*19 21*		
161	*Bruxelles-Brussel* Centr.					*6 25*	*7 25*	*8 25*	*9 25*	*10 25*	*11 25*	*12 25*	*13 25*	*14 25*	*15 25*	*16 25*	*17 25*	*18 25*	*19 25*	*19 25*		
161	*Bruxelles-Brussel* Nord/Noord					*6 30*	*7 30*	*8 30*	*9 30*	*10 30*	*11 30*	*12 30*	*13 30*	*14 30*	*15 30*	*16 30*	*17 30*	*18 30*	*19 30*	*19 30*		
162	*Namur*					*7 24*	*8 24*	*9 24*	*10 24*	*11 24*	*12 24*	*13 24*	*14 24*	*15 24*	*16 24*	*17 24*	*18 24*	*19 24*	*20 24*	*20 24*		
30	**Libramont**		6 32	7 32	7 41		8 32	9 32	10 32	11 32	12 32	13 32	14 32	15 32	16 32	17 32	18 32	19 32	20 32	21 32	21 32		
42	**Bertrix**	O	2 6 42	7 42	7 51	2 8 42	9 42	2 10 42	11 42	2 12 42	13 42	2 14 42	15 42	2 16 42	17 42	2 18 42	19 42	20 42	21 42	21 42		
166	*Dinant*	O	8 12			10 15		12 15		14 12		16 12		18 12		20 20						
42	**Bertrix**				7 54		9 49		11 49		13 49		15 49		17 55		19 46		21 49			
63	Florenville				8 11		10 06		12 06		14 06		16 06		18 12		20 03		22 06			
87	**Virton**	O			8 32		10 27		12 27		14 27		16 27		18 33		20 24		22 27			

1 Enkel tweede klas.
2 Zie verder tabel 166.
3 Enkel tweede klas behalve van 2 juni tot 28 sept 96 evenals op 29, 30 en 31 maart, 8, 10, 11, 17, 18 en 19 mei 97.

1 Uniquement deuxième classe.
2 Voir tableau 166.
3 Uniquement deuxième classe sauf du 2 juin au 28 sept 96 ainsi que les 29, 30 et 31 mars, 8, 10, 11, 17, 18 et 19 mai 97.

DESCENTE DE LA LESSE en KAYAK

B-Excursions 134-135

165



De treinen tussen Bastogne en Libramont zijn voorlopig vervangen door bussen, toegankelijk voor reizigers in het bezit van een geldig vervoerbewijs NMBS.

Les trains entre Bastogne et Libramont sont remplacés provisoirement par des autobus, qui sont accessibles aux voyageurs, munis d'un titre de transport SNCB.

tab km			L 7656 ⑥ 1	L 7656 † 1	L 7606 † 1	L 7606 ⑥ 1	L 7658 1	L 7609 1	L 7660 1	L 7611 1	L 7662 1	L 7613 1	L 7664 1	L 7614 1	L 7666 1	L 7616 1	L 7668 1	L 7618 1	L 7670 † 1			
0	**Virton**		6 12				8 15		10 15		12 15		14 15		16 18		18 18		20 15			
24	Florenville		6 33				8 36		10 36		12 36		14 36		16 39		18 39		20 36			
45	**Bertrix**	O	6 50				8 53		10 53		12 53		14 53		16 56		18 56		20 53			
166	*Dinant*					6 38		*8 30*		*10 30*		*12 30*		14 30		16 32		18 31				
45	**Bertrix**		6 53	7 00	8 00	8 00	9 00	10 00	11 00	12 00	13 00	14 00	15 00	16 00	17 02	18 00	19 00	20 00	21 00			
57	**Libramont**	O	7 03	7 10	8 10	8 10	9 10	10 10	11 10	12 10	13 10	14 10	15 10	16 10	17 12	18 10	19 10	20 10	21 10			
162	*Namur*	O	*8 17*	*8 17*	*9 17*	*9 17*	*10 17*	*11 17*	*12 17*	*13 17*	*14 17*	*15 17*	*16 17*	*17 17*	*18 17*	*19 17*	*20 17*	*21 17*	*22 17*			
161	*Bruxelles-Brussel* Nord/Noord	O	*9 12*	*9 12*	*10 12*	*10 12*	*11 12*	*12 12*	*13 12*	*14 12*	*15 12*	*16 12*	*17 12*	*18 12*	*19 12*	*20 12*	*21 12*	*22 12*	*23 12*			
161	*Bruxelles-Brussel* Centr.	O	*9 17*	*9 17*	*10 17*	*10 17*	*11 17*	*12 17*	*13 17*	*14 17*	*15 17*	*16 17*	*17 17*	*18 17*	*19 17*	*20 17*	*21 17*	*22 17*	*23 17*			
161	*Bruxelles-Brussel* Midi/Zuid	O	*9 21*	*9 21*	*10 21*	*10 21*	*11 21*	*12 21*	*13 21*	*14 21*	*15 21*	*16 21*	*17 21*	*18 21*	*19 21*	*20 21*	*21 21*	*22 21*	*23 21*			
162	*Arlon*	O			*8 54*	*8 54*	*9 54*	*10 54*	*11 54*	*12 54*	*13 54*	*14 54*	*15 54*	*16 54*	*17 54*	*18 54*	*19 54*	*20 54*	*21 54*			
162	*Luxembourg*	O			*9 15*	*9 15*	*10 15*	*11 15*	*12 15*	*13 15*	*14 15*	*15 15*	*16 15*	*17 15*	*18 15*	*19 15*	*20 15*	*21 15*	*22 15*			
162	*Luxembourg*		*6 27*	*6 27*			*8 27*		*10 27*		*12 27*		*14 27*		*16 27*		*18 27*					
162	*Arlon*		*6 48*	*6 48*			*8 48*		*10 48*		*12 48*		*14 48*		*16 48*		*18 48*					
161	*Bruxelles-Brussel* Midi/Zuid						*7 21*		*9 21*		*11 21*		*13 21*		*15 21*		*17 21*					
161	*Bruxelles-Brussel* Centr.						*7 25*		*9 25*		*11 25*		*13 25*		*15 25*		*17 25*					
161	*Bruxelles-Brussel* Nord/Noord						*7 30*		*9 30*		*11 30*		*13 30*		*15 30*		*17 30*					
162	*Namur*						*8 24*		*10 24*		*12 24*		*14 24*		*16 24*		*18 24*					
57	**Libramont**		7 20	7 20			9 30		11 30		13 30		15 30		17 30		19 30					
86	**Bastogne-Sud**	O	7 55	7 55			10 05		12 05		14 05		16 05		18 05		20 05					
87	**Bastogne-Nord**	O	8 02	8 02			10 12		12 12		14 12		16 12		18 12		20 12					

1 Enkel tweede klas.

1 Uniquement deuxième classe.

166

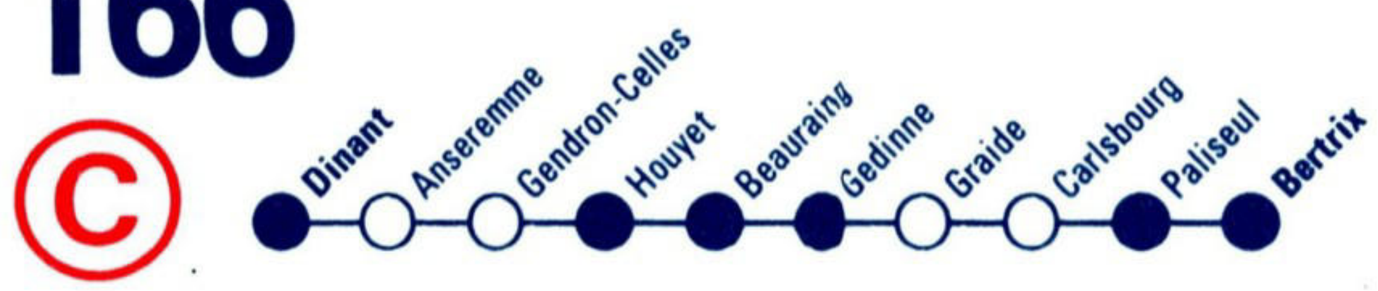

tab km			L 7606 ⑥ 1	L 1608 1	T 8995 3 4	T 8996 3 4	L 7610 5	T 8997 3 4	T 8998 3 4	L 7612 1	L 7614 1	L 7616 1	L 7618 1	L 7620 1		
154	*Namur*				8 25											
0	**Dinant**		6 38	8 30	8 51	9 46	10 30	10 46	11 46	12 30	14 30	16 32	18 31	20 30		
3	Anseremme		6 45	8 37	8 59	9 54	10 37	10 54	11 54	12 37	14 37	16 38	18 38	20 37		
10	Gendron-Celles		6 52	8 44	9 06	10 01	10 44	11 01	12 01	12 44	14 44	16 45	18 45	20 44		
15	Houyet		6 57	8 50	9 11	10 06	10 50	11 06	12 06	12 50	14 50	16 52	18 51	20 50		
24	Beauraing		7 05	8 59			10 59			12 59	14 59	17 01	19 00	20 59		
46	Gedinne		7 24	9 21			11 21			13 21	15 21	17 26	19 32	21 19		
53	Graide		7 32	9 28			11 28			13 28	15 28	17 33	19 39	21 26		
58	Carlsbourg		7 37	9 33			11 33			13 33	15 33	17 38	19 44	21 32		
60	Paliseul		7 40	9 36			11 36			13 36	15 36	17 41	19 47	21 35		
72	**Bertrix**	O	2 7 51	9 46			11 46			13 46	2 15 46	2 17 52	2 19 57	21 46		
165	*Libramont*	O	8 10	*10 10*			*12 10*			*14 10*	16 10	18 10	20 10			
165	*Virton*	O														

1 Enkel tweede klas.
2 Zie verder tabel 165.
3 Rijdt ook op 29 sept 96 evenals op 29, 30 en 31 maart, 8, 10, 11, 17, 18, 19 en 31 mei 97.
4 Rijdt van 2 juni tot 28 sept 96.
5 Enkel tweede klas behalve van 2 juni tot 28 sept 96 evenals op 29, 30 en 31 maart, 8, 10, 11, 17, 18 en 19 mei 97.

1 Uniquement deuxième classe.
2 Voir tableau 165.
3 Circule aussi le 29 sept 96 ainsi que les 29, 30 et 31 mars, 8, 10, 11, 17, 18, 19 et 31 mai 97.
4 Circule du 2 juin au 28 sept 96.
5 Uniquement deuxième classe sauf du 2 juin au 28 sept 96 ainsi que les 29, 30 et 31 mars, 8, 10, 11, 17, 18 et 19 mai 97.

DINANT **B-Excursion 102***

La vallée de la Molignée en railbike

NOUVEAU !

166



tab km			L 7625 ⑥ 1	L 7627 † 1	L 7627 ⑥ 1	L 7629 2	L 7631 1	L 7633 1	L 7635 1	L 7637 1	L 7639 1
165	*Virton*				*6 12*						*18 18*
165	*Libramont*				6 32	8 32	10 32	12 32	14 32	16 32	18 32
0	**Bertrix**		4 56	6 56	6 56	8 56	10 56	12 56	14 56	16 59	19 01
12	Paliseul		5 07	7 07	7 07	9 06	11 06	13 06	15 06	17 10	19 16
14	Carlsbourg		5 11	7 11	7 11	9 09	11 09	13 09	15 09	17 13	19 19
19	Graide		5 16	7 16	7 16	9 14	11 14	13 14	15 14	17 18	19 24
26	Gedinne		5 24	7 24	7 24	9 24	11 24	13 24	15 24	17 26	19 32
48	Beauraing		5 44	7 44	7 44	9 44	11 44	13 44	15 44	17 45	19 52
57	Houyet		5 53	7 53	7 53	9 53	11 53	13 53	15 53	17 53	20 01
62	Gendron-Celles		5 58	7 58	7 58	10 01	12 01	13 58	15 58	17 58	20 06
69	Anseremme		6 06	8 06	8 06	10 09	12 09	14 06	16 06	18 06	20 14
72	**Dinant**	O	6 12	8 12	8 12	10 15	12 15	14 12	16 12	18 12	20 20
154	*Namur*	O									

1 Enkel tweede klas.
2 Enkel tweede klas behalve van 2 juni tot 28 sept 96 evenals op 29, 30 en 31 maart, 8, 10, 11, 17, 18 en 19 mei 97.

1 Uniquement deuxième classe.
2 Uniquement deuxième classe sauf du 2 juin au 28 sept 96 ainsi que les 29, 30 et 31 mars, 8, 10, 11, 17, 18 et 19 mai 97.

HOUFFALIZE

HOUTOPIA : Le monde aux enfants

B-Excursion 173*

NOUVEAU !

Nieuwigheden voor het seizoen '96-'97

Aywaille
103* Monde Sauvage + Grotten van Remouchamps

Brugge
176 Cultuur en geschiedenis in Brugge

Brussel
152* Scientastic Museum en Museum van het Beeldverhaal

Blankenberge
172 Luchtdoop met helicopter en bezoek aan het Sea Life Center

Cambron-Casteau
130 Parc Paradisio

Dinant
102* De vallei van de Molignée par railbike

Doornik
153 Op ontdekking in Doornik

Houffalize
173* Houtopia : De Wereld van de Kinderen

Mechelen
148* Te voet naar Planckendael via het station van Muizen

Namen
133 Op ontdekking in Namen en Wépion

Oostende
114/115 Garnaalcruise met de Seastar

174* Tentoonstelling « Van Ensor tot Delvaux »

Spa
166*/175* De Thermen van Spa

B

Nouveautés pour la saison '96-'97

Aywaille
103* Visite du Monde Sauvage et des Grottes de Remouchamps

Bruges
176 Bruges, Culture et Histoire

Bruxelles
152* Le Musée Scientastic et le Musée de la Bande Dessinée

Blankenberge
172 Baptême de l'air en Hélicoptère et visite du Sea Life Centre

Cambron-Casteau
130 Parc Paradisio

Dinant
102* La vallée de la Molignée en railbike

Houffalize
173* Houtopia – Le Monde aux Enfants

Malines
148* A pied au départ de la gare de Muizen vers le parc animalier Planckendael

Namur
133 A la découverte de Namur et de Wépion

Ostende
114/115 Croisière Crevettes à bord du Seastar

174* Exposition « De Ensor à Delvaux »

Spa
166*/175* Les Thermes de Spa

Tournai
153 A la découverte de Tournai

Trein + Fiets

35 verhuurstations

B-Dagtrips : speciale voorwaarden

- **Trein** + verhuur van fiets vanaf 335 F
- Verhuur ter plaatse : 325 F



Train + Vélo

35 gares de location

B-Excursions : conditions spéciales

- **Train** + location de vélo à partir de 335 F
- Location sur place : 325 F

Zie Algemene inlichtingen Voir Renseignements généraux

WEEKENDBILJET

De voordelige formule voor een ontspannend weekend.

U wilt er een weekend tussen uit? Alleen, met uw gezin of met vrienden.

Het **weekendbiljet** *is altijd een heen- en terugbiljet en is 4 dagen* geldig.

Van vrijdagochtend tot zondagavond vertrekt u wanneer u wilt, naar waar u wilt. De gekozen datum staat wel vermeld op het biljet. U plant zelf uw terugreis tussen zaterdagochtend en maandagavond.
Reist u alleen? Dan krijgt u 40 % korting.
Reist u samen? Dan krijgt de eerste reiziger 40 % korting en de tweede tot zesde reiziger genieten van 60 % korting.

Vraag de folder in uw station.

* Behalve op de vaste vergoeding van 25 F in de 2de klas en 38,5 F in 1ste klas.

BILLET WEEK-END

Quand évasion rime avec réduction...

C'est une formule idéale pour voyager le week-end seul, en famille, ou entre amis.

Le billet Week-end est un billet aller-retour valable 4 jours.

L'aller peut avoir lieu à la date indiquée sur le billet,
du vendredi matin
au dimanche soir.

Quand au retour, vous le planifiez vous-même entre le samedi matin et le lundi soir.

Vous voyagez seul? Vous recevez dès lors, 40 %* de réduction!

Vous voyagez à plusieurs? Une réduction de 40 %* est accordée au premier voyageur et une réduction de 60 %* du deuxième au sixième voyageur.

Demandez le dépliant dans votre gare.

* A l'exception de la redevance fixe de 25 F en 2e classe et de 38,5 F en 1re classe.

B