

27.09.1998 - 29.05.1999

Het nieuwe treinaanbod

IC IR 98







La nouvelle offre train

Eerste supplement aan het Binnenlands Spoorboekje
Premier supplément à l'Indicateur Intérieur

Belgische spoorwegen
Chemins de fer belges

Beste klant,

In mei werd de NMBS-treindienst grondig gewijzigd: verhoging van het basisaanbod met 8 %, invoering van nieuwe rechtstreekse verbindingen met Brussel, optimalisering van de aansluitingstijden, nieuwe cadans aangepast aan die van onze buren, indienststelling van nieuw treinmaterieel...

De nieuwe treindienst is ontworpen om zo goed mogelijk tegemoet te komen aan de actuele en toekomstige behoeften van onze cliënteel. Dit is een complexe onderneming, meer bepaald vanwege de grondige wijzigingen van de meeste bestemmingen, de dienstregelingen en de samenstelling van de treinen. Dit verklaart ook de problemen waarmee u de laatste maanden kon worden geconfronteerd.

De NMBS is zich bewust van de ongemakken waarmee u mogelijk te maken kreeg en wil in de eerste plaats de dienstverlening aan de cliënteel verbeteren en de treinen opnieuw stipt laten rijden. Hiertoe werden een reeks maatregelen genomen op het terrein en aanpassingen van de treindienst ingevoerd. Voor uw gemak werd daarom de dienstregeling op weekdagen volledig heruitgegeven.

De dienstregelingen van bepaalde treinen werden enigszins gewijzigd om bij het naderen van Brussel een grotere stiptheid te waarborgen. Enkele erg weinig gebruikte treinen werden geschrapt of omgeleid. De wensen van de scholen, die de NMBS ter kennis werden gebracht, werden onderzocht en, als dit mogelijk was, werden aanvullende trajecten of haltes ingevoerd, meer bepaald op woensdagmiddag. De bediening van Brussel-Congres werd eveneens verbeterd; er stoppen meer treinen.

Zo heeft de NMBS, telkens als dit op korte termijn mogelijk was, geprobeerd vlug aan de wensen van de cliënteel tegemoet te komen. Andere maatregelen, die gepaard gaan met grotere wijzigingen van de basisdienst, zullen in de komende weken worden bestudeerd met het oog op hun toepassing vanaf mei 1999. Klanten tevreden stellen is meer dan ooit een prioriteit bij de NMBS.

Etienne SCHOUPPE
Gedelegeerd-Bestuurder

Michel DAMAR
Voorzitter van de Raad van Bestuur

RAILFLEX

**U hebt gekozen voor deeltijds werken.
Nu kunt u ook kiezen voor deeltijds sporen.**

Meer informatie ? Raadpleeg snel de algemene inlichtingen vooraan in uw spoorboekje.

**Vous avez choisi le travail
à temps partiel.
A présent vous pouvez opter pour
le train à temps partiel.**

Pour en savoir plus, consultez vite les renseignements généraux au début de votre indicateur.

Cher client,

En mai dernier, le service des trains de la SNCB a été fondamentalement remanié : accroissement de 8% de l'offre de base, création de nouvelles liaisons directes avec Bruxelles, optimalisation des temps de correspondance, nouvelle cadence adaptée à celle de nos voisins, mise en service de matériels neufs,...

La réalisation d'un nouveau service conçu de façon à rencontrer le mieux possible les besoins actuels et futurs de notre clientèle est une opération complexe, notamment en raison des profondes modifications apportées à la multiplicité des destinations, aux horaires et à la composition des trains. Ce qui explique aussi des problèmes que vous avez pu rencontrer ces derniers mois.

La SNCB est consciente des désagréments que cela a pu vous occasionner et elle veut en priorité améliorer le service à la clientèle et restaurer la régularité. Dans ce but, une série de mesures ont été prises sur le terrain et des adaptations ont été apportées au service des trains, d'où la réédition complète, pour votre facilité, de l'ensemble des horaires de trains pour la semaine.

Les horaires de certains trains ont été légèrement modifiés afin d'assurer une meilleure régularité à l'approche de Bruxelles. Quelques trains particulièrement peu occupés ont été supprimés ou détournés. Les souhaits des écoles portés à la connaissance de la SNCB ont été examinés et, lorsque cela était possible, des parcours ou arrêts supplémentaires ont été instaurés, notamment le mercredi midi. La desserte de Bruxelles-Congrès a également été améliorée par l'arrêt d'un plus grand nombre de trains.

Ainsi, chaque fois que cela était possible à court terme, la SNCB s'est efforcée de répondre rapidement aux souhaits des clients. D'autres mesures impliquant des modifications plus importantes du service de base seront étudiées au cours des prochaines semaines, pour leur application en mai 1999. Plus que jamais, la satisfaction du client constitue la priorité de la SNCB.

Etienne SCHOUPPE
Administrateur Délégué

Michel DAMAR
Président du Conseil d'Administration

WEEKENDBILJET

Tot 60*% korting op uw treinuitstapjes.

Met het Weekendbiljet, zullen zelfs de verlengde weekends te kort lijken.

Meer informatie ? Raadpleeg snel de algemene inlichtingen vooraan in uw spoorboekje.

* Behalve op de vaste vergoeding van 25 BEF in 2de klas en 38,5 BEF in 1ste klas per traject.

BILLET WEEK-END

Jusqu'à -60*% pour une escapade en train.

Avec le Billet Week-end, même les longs week-ends vous sembleront trop courts.

Pour en savoir plus, consultez vite les renseignements généraux au début de votre indicateur.

* A l'exception de la redevance fixe par trajet de 25 BEF en 2e classe et 38,5 BEF en 1re classe.

Sehr geehrte Kunden,

im Mai dieses Jahres hat die SNCB ihr Zugangebot grundlegend überarbeitet: Wir haben u.a. das Basisangebot um 8 % erhöht, neue Direktverbindungen nach Brüssel geschaffen, die Anschlußzeiten optimiert, unsere Fahrpläne auf den Taktverkehr der Nachbarländer abgestimmt und zunehmend neue Fahrzeuge eingesetzt.

Dieses neue, auf die heutigen und zukünftigen Bedürfnisse unserer Kundschaft zugeschnittene Angebot läßt sich jedoch nicht leicht umsetzen, vor allem wegen der tiefgreifenden Änderungen, die bei zahlreichen Reisezielen, an den Fahrplänen und der Zusammensetzung der Züge vorgenommen wurden. So erklären sich auch die in den letzten Monaten aufgetretenen Probleme.

Die SNCB ist sich der Unannehmlichkeiten bewußt, die Ihnen dadurch entstanden sein können, und ihr oberstes Ziel ist, den Dienst am Kunden zu verbessern und die Pünktlichkeit wiederherzustellen. Zu diesem Zweck haben wir eine Reihe von konkreten Maßnahmen ergriffen und einige Anpassungen am Zugangebot vorgenommen. Damit Sie einen besseren Überblick bekommen, geben wir alle montags bis freitags geltenden Fahrpläne neu heraus.

Wir haben die Fahrpläne einiger Züge geringfügig geändert, um im Raum Brüssel die Pünktlichkeit der Züge wiederherzustellen. Einige Züge mit sehr geringem Fahrgastaufkommen wurden abgeschafft oder ihr Fahrweg wurde geändert. Die SNCB hat die von Seiten der Schulen an sie herangetragenen Wünsche geprüft und soweit wie möglich, vor allem Mittwoch nachmittags, zusätzliche Züge und Halts vorgesehen. Außerdem haben wir die Bedienung des Bahnhofs Bruxelles-Congrès verbessert.

So hat sich die SNCB, immer wenn dies möglich war, bemüht, kurzfristig auf die Wünsche ihrer Kunden einzugehen. Tiefgreifendere Änderungen des Basisangebots werden im Laufe der nächsten Wochen geprüft und sollen im Mai 1999 umgesetzt werden.

Mehr denn je legt die SNCB Wert darauf, den Anforderungen ihrer Kunden gerecht zu werden.

Etienne SCHOUPPE
Administrateur Délégué

Michel DAMAR
Président du Conseil d'Administration

Dagje uit, laat je rijden.

35 verhuurstations.

B-Dagtrip Trein + Fiets vanaf 335 BEF
Verhuur ter plaatse: - toerfiets: 325 BEF
- terreinfiets: 645 BEF

Zie algemene inlichtingen.



Un jour d'entrain en train.

35 gares de location.

B-Excursion Train + Vélo à partir de 335 BEF
Location sur place:
- vélo de tourisme : 325 BEF
- V.T.T.: 645 BEF

Voir renseignements généraux.

Dear customer,

Last May saw the fundamental reorganization of the SNCB train service involving an 8 % increase of the basic offer, new direct lines to Brussels, optimized connecting times, a new timetable geared to that of our neighbours, new rolling stock etc.

Conceiving a new service, as much as possible up to the present and future needs of our customers, is a complex operation, particularly due to the far-reaching modifications to the range of destinations, timetables and train compositions, which accounts for the problems you may have encountered these last few months.

SNCB is well aware of the inconvenience you may have experienced and wishes above all to improve the service towards its customers and to restore regularity. To that end a series of measures were taken in the field and modifications were made to the train service. Hence, for your comfort, all train timetables on weekdays have been reedited.

Some train timetables have been slightly adapted in order to ensure a better regularity towards Brussels. Certain trains with a particularly low occupancy have been cancelled or rerouted. Requests by schools reported to SNCB have been examined and whenever possible extra runs or stops were added, particularly on Wednesday at noon. A better service for Bruxelles-Congrès too, as an increased number of trains will call at that station.

Thus, whenever possible in the short term, SNCB spared no effort to respond rapidly to its customers' wishes. Other measures involving more important modifications to the basic service will be studied during the weeks to come and will come into effect as from May 1999. More than ever, the customer's satisfaction is of paramount importance to SNCB.

Etienne SCHOUPPE
Managing Director

Michel DAMAR
Chairman of the Board of Directors

EEN DAG AAN ZEE / IN DE ARDENNEN

Het heen- en terugbiljet voor een snipperdag tijdens de schoolvakanties.

Meer informatie ? Raadpleeg snel de algemene inlichtingen vooraan in uw spoorboekje.

UN JOUR A LA MER / EN ARDENNE

L'aller-retour pour un jour d'évasion pendant les vacances scolaires.

Pour en savoir plus, consultez vite les renseignements généraux au début de votre indicateur.

Dienstregeling
van alle treinen

**VAN MAANDAG TOT VRIJDAG,
UITGEZONDERD FEESTDAGEN**

Tableaux horaires
de l'ensemble des trains

**DU LUNDI AU VENDREDI,
EXCEPTE JOURS FERIES**



12

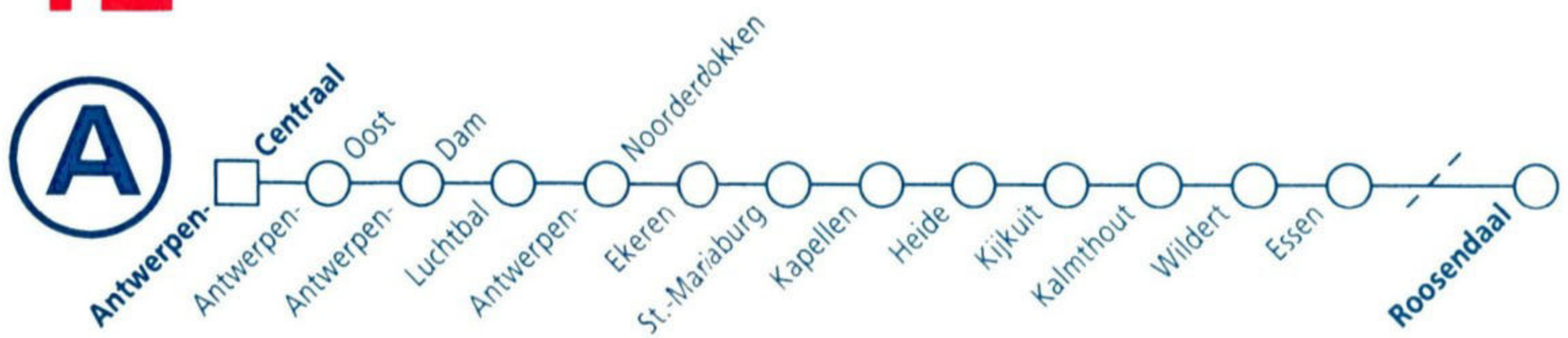

tab km			P 7261	INT 289	L 2755	IR n 3303	L 2756	IR n 3304	IC B 606	L 2757	IR n 3305	IC B 607	L 2758	9409	IR n 3306	IC B 608	L 2759	IR n 3307	IC B 609	L 2760	IR n 3308	IC B 610
														1								
25	Brussel-Bruxelles	Zuid/Midi		4 55		5 09		6 21	6 40		7 21	7 40		8 28	8 20	8 40		9 21	9 40		10 21	10 40
25		Centr.				5 13		6 25	6 44		7 25	7 44			8 24	8 44		9 25	9 44		10 25	10 44
25		Noord/Nord		5 04		5 18		6 30	6 49		7 30	7 49			8 30	8 49		9 30	9 49		10 30	10 49
50a	Oostende								5 50			6 52				7 54			8 54			9 54
50a	Brugge								6 04			7 07				8 08			9 08			10 08
75	Kortrijk							5 43			6 43				7 42			8 43			9 43	
59	Gent-Sint-Pieters					4 55		6 05	6 32		7 05	7 32			8 05	8 32		9 05	9 32		10 05	10 32
25	Antwerpen-Berchem		5 08	5 37	5 41	6 03	6 41	7 06	7 17	7 41	8 06	8 17	8 41	9 06	9 06	9 17	9 41	10 06	10 17	10 41	11 06	11 17
0	**Antwerpen-Centraal**					6 14		7 14	7 26		8 14	8 26			9 14	9 26		10 14	10 26		11 14	11 26
3	Antwerpen-Oost		5 12	|	5 44	|	6 44	|	|	7 44	|	|	8 44	|	|	|	9 44	|	|	10 44	|	|
6	Antwerpen-Dam		5 16	|	5 48	|	6 48	|	|	7 48	|	|	8 48	|	|	|	9 48	|	|	10 48	|	|
9	Luchtbal		5 19	|	5 51	|	6 51	|	|	7 51	|	|	8 51	|	|	|	9 51	|	|	10 51	|	|
10	Antwerpen-Noorderdokken		5 21	|	5 53	|	6 53	|	|	7 53	|	|	8 53	|	|	|	9 53	|	|	10 53	|	|
12	Ekeren		5 24	|	5 56	|	6 56	|	|	7 56	|	|	8 56	|	|	|	9 56	|	|	10 56	|	|
13	Sint-Mariaburg		5 26	|	5 58	|	6 58	|	|	7 58	|	|	8 58	|	|	|	9 58	|	|	10 58	|	|
15	Kapellen		5 28	|	6 00	6 27	7 00	7 27	|	8 00	8 27	|	9 00	|	9 27	|	10 00	10 27	|	11 00	11 27	|
21	Heide		5 33	|	6 05	6 32	7 05	7 32	|	8 05	8 32	|	9 05	|	9 32	|	10 05	10 32	|	11 05	11 32	|
23	Kijkuit		5 36	|	6 08	|	7 08	|	|	8 08	|	|	9 08	|	|	|	10 08	|	|	11 08	|	|
24	Kalmthout		5 38	|	6 10	6 36	7 10	7 36	|	8 10	8 36	|	9 10	|	9 36	|	10 10	10 36	|	11 10	11 36	|
29	Wildert		5 42	|	6 14	|	7 14	|	|	8 14	|	|	9 14	|	|	|	10 14	|	|	11 14	|	|
33	Essen	○	5 46	|	6 18	6 42	7 18	7 42	|	8 18	8 42	|	9 18	|	9 42	|	10 18	10 42	|	11 18	11 42	|
	Roosendaal	○		6 04		6 50		7 50	7 53		8 50	8 53			9 50	9 53		10 50	10 53		11 50	11 53
	Dordrecht	○							8 23			9 23				10 23			11 23			12 23
	Rotterdam-C.S.	○		7 09					8 39			9 39		10 09		10 39			11 39			12 39
	Den Haag-H.S.	○		7 28					8 58			9 58		10 28		10 58			11 58			12 58
	Schiphol	○		7 52					9 22			10 22		10 52		11 22			12 22			13 22
	Amsterdam-C.S.	○		8 09					9 40			10 40		11 08		11 40			12 40			13 40

ANTWERPEN

Zoo

B-Dagtrip 101*

tab km		L 2761	IR n 3309	IC B 611	L 2762	9425	IR n 3310	IC B 612	L 2763	IR n 3311	IC B 613	L 2764	IR n 3312	IC B 614	L 2765	P 8251	IR n 3313	IC B 615	P 8252	L 2766	IR n 3314
						🚆										▲					
25	*Brussel- Zuid/Midi*		**11 21**	**11 40**		**12 28**	**12 21**	**12 40**		**13 21**	**13 40**		**14 21**	**14 40**			**15 21**	**15 40**			**16 21**
25	*Bruxelles Centr.*		**11 25**	**11 44**			**12 25**	**12 44**		**13 25**	**13 44**		**14 25**	**14 44**			**15 25**	**15 44**			**16 25**
25	*Noord/Nord*		**11 30**	**11 49**			**12 30**	**12 49**		**13 30**	**13 49**		**14 30**	**14 49**			**15 30**	**15 49**			**16 30**
50a	*Oostende*			*10 54*				*11 54*			*12 54*			*13 54*				*14 54*			
50a	*Brugge*			*11 08*				*12 08*			*13 08*			*14 08*				*15 08*			
75	*Kortrijk*		*10 43*				*11 43*			*12 43*			*13 43*				*14 43*				*15 43*
59	*Gent-Sint-Pieters*		*11 05*	*11 32*			*12 05*	*12 32*		*13 05*	*13 32*		*14 05*	*14 32*			*15 05*	*15 32*			*16 05*
25	*Antwerpen-Berchem*	11 41	**12 06**	**12 17**	12 41	**13 06**	**13 06**	**13 17**	13 41	**14 06**	**14 17**	14 41	**15 06**	**15 17**	15 41	15 59	**16 06**	**16 17**	16 31	16 41	**17 06**
0	**Antwerpen-Centraal**		**12 14**	**12 26**			**13 14**	**13 26**		**14 14**	**14 26**		**15 14**	**15 26**			**16 14**	**16 26**			**17 14**
3	Antwerpen-Oost	11 44			12 44				13 44			14 44			15 44	16 02			16 34	16 44	
6	Antwerpen-Dam	11 48			12 48				13 48			14 48			15 48	16 06			16 38	16 48	
9	Luchtbal	11 51			12 51				13 51			14 51			15 51	16 09			16 41	16 51	
10	Antwerpen-Noorderdokken	11 53			12 53				13 53			14 53			15 53	16 11			16 43	16 53	
12	Ekeren	11 56			12 56				13 56			14 56			15 56	16 14			16 46	16 56	
13	Sint-Mariaburg	11 58			12 58				13 58			14 58			15 58	16 16			16 48	16 58	
15	Kapellen	12 00	**12 27**		13 00		**13 27**		14 00	**14 27**		15 00	**15 27**		16 00	16 18	**16 27**		16 50	17 00	**17 27**
21	Heide	12 05	**12 32**		13 05		**13 32**		14 05	**14 32**		15 05	**15 32**		16 05	16 23	**16 32**		16 55	17 05	**17 32**
23	Kijkuit	12 08			13 08				14 08			15 08			16 08	16 26			16 58	17 08	
24	Kalmthout	12 10	**12 36**		13 10		**13 36**		14 10	**14 36**		15 10	**15 36**		16 10	16 28	**16 36**		17 00	17 10	**17 36**
29	Wildert	12 14			13 14				14 14			15 14			16 14	16 31			17 04	17 14	
33	Essen ○	12 18	**12 42**		13 18		**13 42**		14 18	**14 42**		15 18	**15 42**		16 18	16 35	**16 42**		17 08	17 18	**17 42**
	Roosendaal ○		**12 50**	**12 53**			**13 50**	**13 53**		**14 50**	**14 53**		**15 50**	**15 53**			**16 50**	**16 53**			**17 50**
	Dordrecht ○			**13 23**				**14 23**			**15 23**			**16 23**				**17 23**			
	Rotterdam-C.S. ○			**13 39**		**14 09**		**14 39**			**15 39**			**16 39**				**17 39**			
	Den Haag-H.S. ○			**13 58**		**14 28**		**14 58**			**15 58**			**16 58**				**17 58**			
	Schiphol ○			**14 22**		**14 52**		**15 22**			**16 22**			**17 22**				**18 22**			
	Amsterdam-C.S. ○			**14 40**		**15 08**		**15 40**			**16 40**			**17 40**				**18 40**			

🚆 Thalys vervoerbewijs verplicht.

🚆 Billet Thalys obligatoire.

Op reislust staat geen leeftijd

GOLDEN RAILPASS

B

12

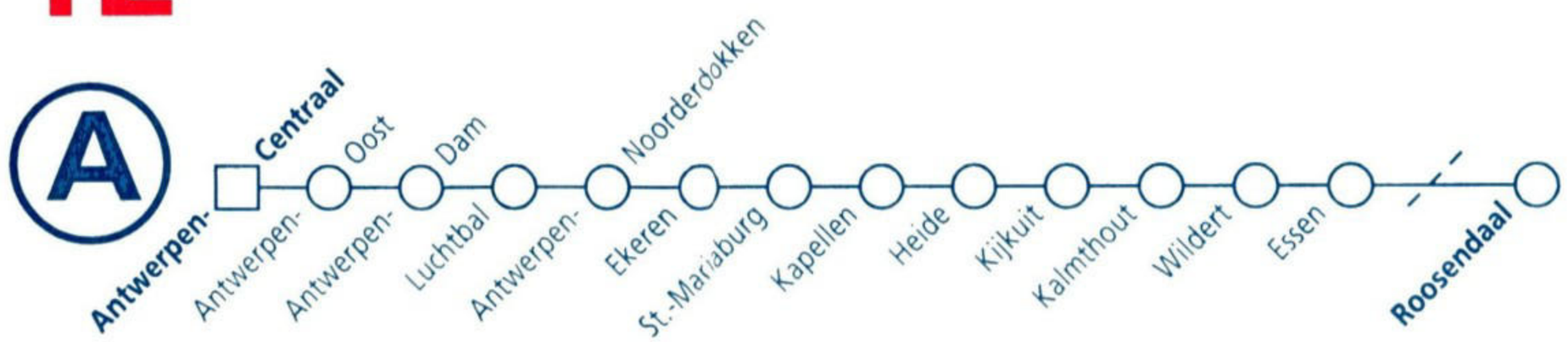

12

tab km		IC B 616	L 2767	9345	IR n 3315	IC B 617	L 2768	IR n 3316	IC B 618	L 2769	IR n 3317	IC B 619	T 6756	L 2770	9457	IR n 3318	IC B 620	L 2771	IR n 3319	IC B 621	L 2772
25	Brussel-Bruxelles Zuid/Midi	**16 40**		**17 28**	**17 21**	**17 40**		**18 21**	**18 40**		**19 21**	**19 40**			**20 28**	**20 21**	**20 40**		**21 21**	**21 40**	
25	Brussel-Bruxelles Centr.	**16 44**			**17 25**	**17 44**		**18 25**	**18 44**		**19 25**	**19 44**				**20 25**	**20 44**		**21 25**	**21 44**	
25	Brussel-Bruxelles Noord/Nord	**16 49**			**17 30**	**17 49**		**18 30**	**18 49**		**19 30**	**19 49**				**20 30**	**20 49**		**21 30**	**21 49**	
50a	*Oostende*	*15 54*				*16 54*			*17 54*			*18 54*					*19 54*			*20 54*	
50a	*Brugge*	*16 08*				*17 08*			*18 08*			*19 08*	19 22				*20 08*			*21 08*	
75	*Kortrijk*				*16 42*			*17 43*			*18 43*					*19 43*			*20 43*		
59	*Gent-Sint-Pieters*	*16 32*			*17 05*	*17 32*		*18 05*	*18 32*		*19 05*	*19 32*	19 46			*20 05*	*20 32*		*21 05*	*21 32*	
25	*Antwerpen-Berchem*	**17 17**	17 41	**18 06**	**18 06**	**18 17**	18 41	**19 06**	**19 17**	19 41	**20 06**	**20 17**	20 38	20 41	**21 06**	**21 06**	**21 17**	21 41	**22 06**	**22 17**	22 41
0	**Antwerpen-Centraal**	**17 26**			**18 14**	**18 26**		**19 14**	**19 26**		**20 14**	**20 26**				**21 14**	**21 26**		**22 14**	**22 26**	
3	Antwerpen-Oost		17 44				18 44			19 44				20 44				21 44			22 44
6	Antwerpen-Dam		17 48				18 48			19 48				20 48				21 48			22 48
9	Luchtbal		17 51				18 51			19 51				20 51				21 51			22 51
10	Antwerpen-Noorderdokken		17 53				18 53			19 53				20 53				21 53			22 53
12	Ekeren		17 56				18 56			19 56				20 56				21 56			22 56
13	Sint-Mariaburg		17 58				18 58			19 58				20 58				21 58			22 58
15	Kapellen		18 00		**18 27**		19 00	**19 27**		20 00	**20 27**		20 52	21 00		**21 27**		22 00	**22 27**		23 00
21	Heide		18 05		**18 32**		19 05	**19 32**		20 05	**20 32**		20 57	21 05		**21 32**		22 05	**22 32**		23 05
23	Kijkuit		18 08				19 08			20 08				21 08				22 08			23 08
24	Kalmthout		18 10		**18 36**		19 10	**19 36**		20 10	**20 36**		21 02	21 10		**21 36**		22 10	**22 36**		23 10
29	Wildert		18 14				19 14			20 14				21 14				22 14			23 14
33	Essen ○		18 18		**18 42**		19 18	**19 42**		20 18	**20 42**		21 08	21 18		**21 42**		22 18	**22 42**		23 18
	Roosendaal ○	**17 53**			**18 50**	**18 53**		**19 50**	**19 53**		**20 50**	**20 53**				**21 50**	**21 53**			**22 53**	
	Dordrecht ○	**18 23**				**19 23**			**20 23**			**21 23**					**22 23**			**23 23**	
	Rotterdam-C.S. ○	**18 39**		**19 09**		**19 39**			**20 39**			**21 39**			**22 09**		**22 39**			**23 39**	
	Den Haag-H.S. ○	**18 58**		**19 28**		**19 58**			**20 58**			**21 58**			**22 28**		**22 58**			**23 58**	
	Schiphol ○	**19 22**		**19 52**		**20 22**			**21 22**			**22 22**			**22 52**		**23 22**			**0 22**	
	Amsterdam-C.S. ○	**19 40**		**20 08**		**20 40**			**21 40**			**22 40**			**23 08**		**23 40**			**0 40**	

ANTWERPEN/BERCHEM - ST NIKLAAS - LOKEREN → BLANKENBERGE

alle dagen tijdens de toeristische periode

tab km			IC B 622	L 2773
25	Brussel-Bruxelles	Zuid/Midi	**22 40**	
25		Centr.	**22 44**	
25		Noord/Nord	**22 49**	
50a	*Oostende*		*21 54*	
50a	*Brugge*		*22 08*	
75	*Kortrijk*			
59	*Gent-Sint-Pieters*		*22 32*	
25	*Antwerpen-Berchem*		**23 17**	23 41
0	**Antwerpen-Centraal**		**23 26**	
3	Antwerpen-Oost			23 44
6	Antwerpen-Dam			23 48
9	Luchtbal			23 51
10	Antwerpen-Noorderdokken			23 53
12	Ekeren			23 56
13	Sint-Mariaburg			23 58
15	Kapellen			0 00
21	Heide			0 05
23	Kijkuit			0 08
24	Kalmthout			0 10
29	Wildert			0 14
33	Essen	○		0 18
	Roosendaal	○	**23 53**	
	Dordrecht	○	**0 23**	
	Rotterdam-C.S.	○	**0 45**	
	Den Haag-H.S.	○		
	Schiphol	○		
	Amsterdam-C.S.	○		

[1] Thalys vervoerbewijs verplicht.
[2] Herkomst Blankenberge 19 10.

[1] Billet Thalys obligatoire.
[2] Origine Blankenberge 19 10.

ANVERS
Zoo d'Anvers

B-Excursion 101*

12

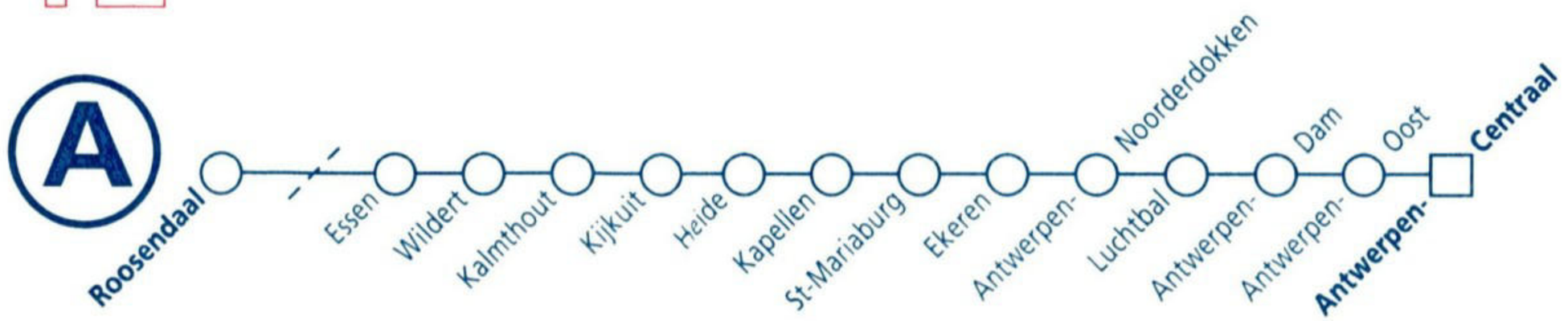

12

tab km			P 7252	IR n 3328	L 2776	IR n 3329	L 2777	P 7230	IC B 628	IC B 628	IR n 3330	P 7253	L 2778	IC B 629	IR n 3331	9316	L 2779	T 6706	IC B 630	IR n 3332	9320	L 2780
									▲	3		▲				4 5		7 ☼			5 9	
	Amsterdam-C.S.								**5 18**	**5 18**				**6 24**		**6 54**			**7 24**		**7 54**	
	Schiphol								**5 37**	**5 37**				**6 40**		**7 10**			**7 40**		**8 10**	
	Den Haag-H.S.								**6 06**	**6 06**				**7 06**		**7 36**			**8 06**		**8 36**	
	Rotterdam-C.S.								**6 24**	**6 24**				**7 24**		**7 54**			**8 24**		**8 54**	
	Dordrecht								**6 39**	**6 39**				**7 39**					**8 39**			
	Roosendaal								**7 07**	**7 07**	**7 10**			**8 07**	**8 10**				**9 07**	**9 10**		
0	Essen		4 44	**5 08**	5 42	**6 08**	6 42				**7 18**	7 22	7 42		**8 18**		8 42	8 53		**9 18**		9 42
4	Wildert		4 48	**5 12**	5 46	**6 12**	6 46					7 26	7 46				8 46					9 46
9	Kalmthout		4 52	**5 16**	5 50	**6 16**	6 50				**7 24**	7 30	7 50		**8 24**		8 50	8 59		**9 24**		9 50
10	Kijkuit		4 54	**5 18**	5 52	**6 18**	6 52					7 32	7 52				8 52					9 52
12	Heide		4 57	**5 21**	5 55	**6 21**	6 55				**7 28**	7 35	7 55		**8 28**		8 55	9 04		**9 28**		9 55
18	Kapellen		5 02	**5 26**	6 00	**6 26**	7 00				**7 34**	7 40	8 00		**8 34**		9 00	9 10		**9 34**		10 00
20	Sint-Mariaburg		5 04	**5 28**	6 02	**6 28**	7 02					7 42	8 02				9 02					10 02
21	Ekeren		5 06	**5 30**	6 04	**6 30**	7 04					7 44	8 04				9 04					10 04
23	Antwerpen-Noorderdokken		5 09	**5 33**	6 07	**6 33**	7 07					7 47	8 07				9 07					10 07
24	Luchtbal		5 11	**5 35**	6 09	**6 35**	7 09					7 49	8 09				9 09					10 09
27	Antwerpen-Dam		5 14	**5 38**	6 12	**6 38**	7 12					7 52	8 12				9 12					10 12
30	Antwerpen-Oost		5 18	**5 42**	6 16	**6 42**	7 16	7 26	2	2		7 56	8 16			6	9 16	8			6	10 16
33	**Antwerpen-Centraal**	○		1 **5 46**		1 **6 46**		2 7 30			1 **7 46**			2 **8 34**	1 **8 46**				2 **9 34**	1 **9 46**		
25	*Antwerpen-Berchem*	○	5 21	**5 54**	6 19	**6 54**	7 19	*7 37*	**7 34**	**7 34**	**7 54**	7 59	8 19	**8 43**	**8 54**	**8 54**	9 19	9 26	**9 43**	**9 54**	**9 54**	10 19
59	*Gent-Sint-Pieters*	○		*6 55*		*7 55*		*8 28*			*8 55*			*9 28*	*9 55*			10 17	*10 28*	*10 55*		
75	*Kortrijk*	○		*7 17*		*8 17*					*9 17*				*10 17*					*11 17*		
50a	*Brugge*	○						*8 52*						*9 52*				10 40	*10 52*			
50a	*Oostende*	○						*9 06*						*10 06*					*11 06*			
25	*Brussel-Bruxelles* Noord/Nord	○		**6 30**		**7 30**		8 15	**8 24**	**8 19**	**8 32**			**9 11**	**9 30**				**10 11**	**10 30**		
25	*Brussel-Bruxelles* Centr.	○		**6 35**		**7 35**		8 20	**8 28**	**8 24**	**8 36**			**9 16**	**9 35**				**10 16**	**10 35**		
25	*Brussel-Bruxelles* Zuid/Midi	○		**6 39**		**7 39**		8 24	**8 32**	**8 28**	**8 40**			**9 20**	**9 39**	**9 32**			**10 20**	**10 39**	**10 32**	

ANTWERPEN

Zoo

B-Dagtrip 101*

tab km			IC B 631	IR n 3333	L 2781	IC B 632	IR n 3334	9328	L 2782	IC B 633	IR n 3335	L 2783	IC B 634	IR n 3336	L 2784	IC B 635	IR n 3337	L 2785	IC B 636	IR n 3338	9344	L 2786
	Amsterdam-C.S.		**8 24**			**9 24**		**9 54**		**10 24**			**11 24**			**12 24**			**13 24**		**13 54**	
	Schiphol		**8 40**			**9 40**		**10 10**		**10 40**			**11 40**			**12 40**			**13 40**		**14 10**	
	Den Haag-H.S.		**9 06**			**10 06**		**10 36**		**11 06**			**12 06**			**13 06**			**14 06**		**14 36**	
	Rotterdam-C.S.		**9 24**			**10 24**		**10 54**		**11 24**			**12 24**			**13 24**			**14 24**		**14 54**	
	Dordrecht		**9 39**			**10 39**				**11 39**			**12 39**			**13 39**			**14 39**			
	Roosendaal		**10 07**	**10 10**		**11 07**	**11 10**			**12 07**	**12 10**		**13 07**	**13 10**		**14 07**	**14 10**		**15 07**	**15 10**		
0	Essen			**10 18**	10 42		**11 18**		11 42		**12 18**	12 42		**13 18**	13 42		**14 18**	14 42		**15 18**		15 42
4	Wildert				10 46				11 46			12 46			13 46			14 46				15 46
9	Kalmthout			**10 24**	10 50		**11 24**		11 50		**12 24**	12 50		**13 24**	13 50		**14 24**	14 50		**15 24**		15 50
10	Kijkuit				10 52				11 52			12 52			13 52			14 52				15 52
12	Heide			**10 28**	10 55		**11 28**		11 55		**12 28**	12 55		**13 28**	13 55		**14 28**	14 55		**15 28**		15 55
18	Kapellen			**10 34**	11 00		**11 34**		12 00		**12 34**	13 00		**13 34**	14 00		**14 34**	15 00		**15 34**		16 00
20	Sint-Mariaburg				11 02				12 02			13 02			14 02			15 02				16 02
21	Ekeren				11 04				12 04			13 04			14 04			15 04				16 04
23	Antwerpen-Noorderdokken				11 07				12 07			13 07			14 07			15 07				16 07
24	Luchtbal				11 09				12 09			13 09			14 09			15 09				16 09
27	Antwerpen-Dam				11 12				12 12			13 12			14 12			15 12				16 12
30	Antwerpen-Oost				11 16				12 16			13 16			14 16			15 16				16 16
33	**Antwerpen-Centraal**	○	[2] **10 34**	[1] **10 46**		[2] **11 34**	[1] **11 46**			[2] **12 34**	[1] **12 46**		[2] **13 34**	[1] **13 46**		[2] **14 34**	[1] **14 46**		[2] **15 34**	[1] **15 46**		
25	*Antwerpen-Berchem*	○	**10 43**	**10 54**	11 19	**11 43**	**11 54**	**11 54**	12 19	**12 43**	**12 54**	13 19	**13 43**	**13 54**	14 19	**14 43**	**14 54**	15 19	**15 43**	**15 54**	**15 54**	16 19
59	*Gent-Sint-Pieters*	○	*11 28*	*11 55*		*12 28*	*12 55*			*13 28*	*13 55*		*14 28*	*14 55*		*15 28*	*15 55*		*16 28*	*16 55*		
75	*Kortrijk*	○		*12 17*			*13 17*				*14 17*			*15 17*			*16 17*			*17 17*		
50a	*Brugge*	○	*11 52*			*12 52*				*13 52*			*14 52*			*15 52*			*16 52*			
50a	*Oostende*	○	*12 06*			*13 06*				*14 06*			*15 06*			*16 06*			*17 06*			
25	*Brussel-* *Noord/Nord*	○	**11 11**	**11 30**		**12 11**	**12 30**			**13 11**	**13 30**		**14 11**	**14 30**		**15 11**	**15 30**		**16 11**	**16 30**		
25	*Bruxelles* *Centr.*	○	**11 16**	**11 35**		**12 16**	**12 35**			**13 16**	**13 35**		**14 16**	**14 35**		**15 16**	**15 35**		**16 16**	**16 35**		
25	*Zuid/Midi*	○	**11 20**	**11 39**		**12 20**	**12 39**	**12 32**		**13 20**	**13 39**		**14 20**	**14 39**		**15 20**	**15 39**		**16 20**	**16 39**	**16 32**	

[1] Zie verder tabellen 25, 124, 130, 154.
[2] Zie verder tabel 25.
[3] Rijdt enkel tijdens de jaarlijkse vakantie.
[4] Rijdt niet op vrijdag, noch op 24 en 31 dec 98.
Rijdt op 14 mei 99.
[5] Thalys vervoerbewijs verplicht.
[6] Zie verder tabellen 25, 96.
[7] Bestemming Blankenberge 10 52.
[8] Zie verder tabellen 59, 50a.
[9] Rijdt ook op 24 en 31 dec 98.

[1] Voir tableaux 25, 124, 130, 154.
[2] Voir tableau 25.
[3] Circule uniquement pendant les congés annuels.
[4] Ne circule pas les vendredis, ni les 24 et 31 déc 98.
Circule le 14 mai 99.
[5] Billet Thalys obligatoire.
[6] Voir tableaux 25, 96.
[7] Destination Blankenberge 10 52.
[8] Voir tableaux 59, 50a.
[9] Circule également les 24 et 31 déc 98.

ANTWERPEN/BERCHEM - ST NIKLAAS - LOKEREN → KNOKKE

alle dagen tijdens de toeristische periode

12

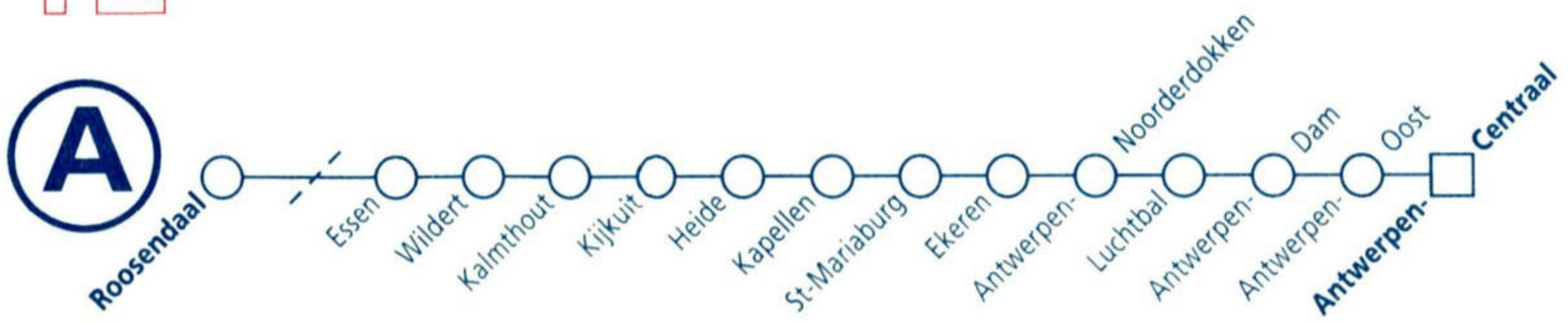

tab km			IC B 637	IR n 3339	P 8221 ▲	L 2787	IC B 638	IR n 3340	L 2788	IC B 639	IR n 3341	L 2789	IC B 640	IR n 3342	9360	L 2790	IC B 641	IR n 3343	L 2791	IC B 642	IR n 3344	L 2792
	Amsterdam-C.S.		**14 24**				**15 24**			**16 24**			**17 24**		**17 54**		**18 24**			**19 24**		
	Schiphol		**14 40**				**15 40**			**16 40**			**17 40**		**18 10**		**18 40**			**19 40**		
	Den Haag-H.S.		**15 06**				**16 06**			**17 06**			**18 06**		**18 36**		**19 06**			**20 06**		
	Rotterdam-C.S.		**15 24**				**16 24**			**17 24**			**18 24**		**18 54**		**19 24**			**20 24**		
	Dordrecht		**15 39**				**16 39**			**17 39**			**18 39**				**19 39**			**20 39**		
	Roosendaal		**16 07**	**16 10**			**17 07**	**17 10**		**18 07**	**18 10**		**19 07**	**19 10**			**20 07**	**20 10**		**21 07**	**21 10**	
0	Essen			**16 18**	16 24	16 42		**17 18**	17 42		**18 18**	18 42		**19 18**		19 42		**20 18**	20 42		**21 18**	21 42
4	Wildert				16 28	16 46			17 46			18 46				19 46			20 46			21 46
9	Kalmthout			**16 24**	16 32	16 50		**17 24**	17 50		**18 24**	18 50		**19 24**		19 50		**20 24**	20 50		**21 24**	21 50
10	Kijkuit				16 34	16 52			17 52			18 52				19 52			20 52			21 52
12	Heide			**16 28**	16 37	16 55		**17 28**	17 55		**18 28**	18 55		**19 28**		19 55		**20 28**	20 55		**21 28**	21 55
18	Kapellen			**16 34**	16 42	17 00		**17 34**	18 00		**18 34**	19 00		**19 34**		20 00		**20 34**	21 00		**21 34**	22 00
20	Sint-Mariaburg				16 44	17 02			18 02			19 02				20 02			21 02			22 02
21	Ekeren				16 46	17 04			18 04			19 04				20 04			21 04			22 04
23	Antwerpen-Noorderdokken				16 49	17 07			18 07			19 07				20 07			21 07			22 07
24	Luchtbal				16 51	17 09			18 09			19 09				20 09			21 09			22 09
27	Antwerpen-Dam				16 54	17 12			18 12			19 12				20 12			21 12			22 12
30	Antwerpen-Oost				16 58	17 16			18 16			19 16				20 16			21 16			22 16
33	**Antwerpen-Centraal**	○	**16 34**	**16 46**			**17 34**	**17 46**		**18 34**	**18 46**		**19 34**	**19 46**			**20 34**	**20 46**		**21 34**	**21 46**	
25	*Antwerpen-Berchem*	○	**16 43**	**16 54**	17 01	17 19	**17 43**	**17 54**	18 19	**18 43**	**18 54**	19 19	**19 43**	**19 54**	**19 54**	20 19	**20 43**	**20 54**	21 19	**21 43**	**21 54**	22 19
59	*Gent-Sint-Pieters*	○	*17 28*	*17 55*			*18 28*	*18 55*		*19 28*	*19 55*		*20 28*	*20 55*			*21 28*	*21 55*		*22 28*	*22 55*	
75	*Kortrijk*	○		*18 17*				*19 17*			*20 17*			*21 17*				*22 17*			*23 17*	
50a	*Brugge*	○	*17 52*				*18 52*			*19 52*			*20 52*				*21 52*			*22 52*		
50a	*Oostende*	○	*18 06*				*19 06*			*20 06*			*21 06*				*22 06*			*23 06*		
25	*Brussel-Bruxelles* Noord/Nord	○	**17 11**	**17 30**			**18 11**	**18 30**		**19 11**	**19 30**		**20 11**	**20 30**			**21 11**	**21 30**		**22 11**	**22 30**	
25	*Brussel-Bruxelles* Centr.	○	**17 16**	**17 35**			**18 16**	**18 35**		**19 16**	**19 35**		**20 16**	**20 35**			**21 16**	**21 35**		**22 16**	**22 35**	
25	*Brussel-Bruxelles* Zuid/Midi	○	**17 20**	**17 39**			**18 20**	**18 39**		**19 20**	**19 39**		**20 20**	**20 39**	**20 32**		**21 20**	**21 39**		**22 20**	**22 39**	

DE TREINKAART... **De juiste keuze.**

tab km			IC B 643	IR n 3345	L 2793	IC B 644	INT 288		
	Amsterdam-C.S.		**20 24**			**21 24**	**22 24**		
	Schiphol		**20 40**			**21 40**	**22 40**		
	Den Haag-H.S.		**21 06**			**22 06**	**23 06**		
	Rotterdam-C.S.		**21 24**			**22 24**	**23 24**		
	Dordrecht		**21 39**			**22 39**			
	Roosendaal		**22 07**	**22 10**		**23 07**	**0 18**		
0	Essen			**22 18**	22 42				
4	Wildert				22 46				
9	Kalmthout			**22 24**	22 50				
10	Kijkuit				22 52				
12	Heide			**22 28**	22 55				
18	Kapellen			**22 34**	23 00				
20	Sint-Mariaburg				23 02				
21	Ekeren				23 04				
23	Antwerpen-Noorderdokken				23 07				
24	Luchtbal				23 09				
27	Antwerpen-Dam				23 12				
30	Antwerpen-Oost				23 16		[4]		
33	**Antwerpen-Centraal**	○	[1] **22 34**	**22 46**		**23 34**			
25	*Antwerpen-Berchem*	○	**22 43**	*22 57*	23 19		**0 45**		
59	*Gent-Sint-Pieters*	○		*23 55*					
75	*Kortrijk*	○		*0 28*					
50a	*Brugge*	○							
50a	*Oostende*	○							
25	*Brussel-Bruxelles* Noord/Nord	○	**23 11**				**1 18**		
25	*Brussel-Bruxelles* Centr.	○	**23 16**						
25	*Brussel-Bruxelles* Zuid/Midi	○	**23 20**				**1 26**		

[1] Zie verder tabel 25.
[2] Zie verder tabellen 25, 124, 130, 154.
[3] Thalys vervoerbewijs verplicht.
[4] Zie verder tabellen 25, 96.
[5] Zie verder tabellen 25, 124.

[1] Voir tableau 25.
[2] Voir tableaux 25, 124, 130, 154.
[3] Billet Thalys obligatoire.
[4] Voir tableaux 25, 96.
[5] Voir tableaux 25, 124.

ANTWERPEN

Havenbezoek + Scheepvaartmuseum

B-Dagtrip 104

15



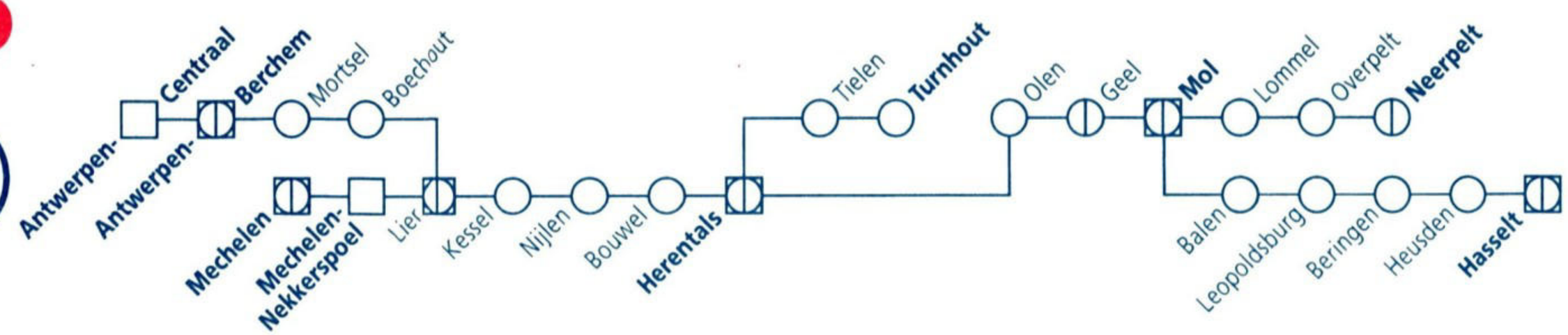

15

tab km		L 3056	IR c 2905	IR g 3404	L 2855	IR e 3206	L 3057	IR c 2906	IR g 3405	L 2856	IR e 3207	L 3058	P 7220	IR c 2907	IR g 3406	L 2857	IR e 3208	L 3059	IR c 2908	IR g 3407	L 2858
													●								
53	*Gent-Sint-Pieters*			*4 54*					*5 54*						*6 54*					*7 54*	
25	*Brussel-Zuid/Midi*			**5 15**					**6 15**						**7 15**					**8 15**	
25	*Brussel-Centr.*			**5 19**					**6 19**						**7 19**					**8 19**	
25	*Bruxelles-Noord/Nord*			**5 24**					**6 24**						**7 24**					**8 24**	
0	**Mechelen**			**5 41**					**6 41**						**7 41**					**8 41**	
2	**Mechelen-Nekkerspoel**			**5 43**					**6 43**						**7 43**					**8 43**	
18	**Lier** ○			**5 57**					**6 57**						**7 57**					**8 57**	
12	*Antwerpen-Oost*					**6 14**					**7 14**			*7 26*			**8 14**				
0	**Antwerpen-Centraal**		**5 34**					**6 34**						**7 34**					**8 34**		
3	**Antwerpen-Berchem**		**5 39**		5 48	**6 23**		**6 39**		6 48	**7 23**		7 25	**7 39**		7 48	**8 23**		**8 39**		8 48
5	Mortsel		|		5 51	|		|		6 51	|		|		7 51	|		|		8 51
9	Boechout		|		5 55	|		|		6 55	|		|		7 55	|		|		8 55
15	**Lier** ○		[1] **5 49**		[2] 6 00	**6 33**		[1] **6 49**		[2] 7 00	**7 33**		7 36	[3] **7 49**		[2] 8 00	**8 33**		[1] **8 49**		[2] 9 00
15	**Lier**			**5 59**	6 09	**6 34**			**6 59**	7 09	**7 34**		7 38		**7 59**	8 09	**8 34**			**8 59**	9 09
19	Kessel			|	6 13	|			|	7 13	|		7 42		|	8 13	|			|	9 13
23	Nijlen			|	6 17	|			|	7 17	|		7 47		|	8 17	|			|	9 17
28	Bouwel			|	6 21	|			|	7 21	|		7 51		|	8 21	|			|	9 21
34	**Herentals** ○			**6 11**	6 27	**6 47**			**7 11**	7 27	**7 47**		7 57		**8 11**	8 27	**8 47**			**9 11**	9 27
34	**Herentals**			**6 13**					**7 13**				7 58		**8 13**					**9 13**	
43	Tielen			**6 19**					**7 19**				8 04		**8 19**					**9 19**	
52	**Turnhout** ○			**6 26**					**7 26**				8 11		**8 26**					**9 26**	
34	**Herentals**					**6 48**					**7 48**						**8 48**				
40	Olen					**6 53**					**7 53**						**8 53**				
46	Geel					**7 00**					**8 00**						**9 00**				
56	**Mol** ○					**7 07**					**8 07**						**9 07**				
56	**Mol**					**7 08**					**8 08**						**9 08**				
69	Lommel					**7 19**					**8 19**						**9 19**				
77	Overpelt					**7 26**					**8 26**						**9 26**				
79	**Neerpelt** ○					**7 29**					**8 29**						**9 29**				
0	**Mol**	6 10					7 10					8 10						9 10			
4	Balen	6 15					7 15					8 15						9 15			
13	Leopoldsburg	6 22					7 22					8 22						9 22			
18	Beringen	6 26					7 26					8 26						9 26			
25	Heusden	6 33					7 33					8 33						9 33			
43	**Hasselt** ○	6 48					7 48					8 48						9 48			

tab km		IR e 3209	IR c 2909	IR g 3408	L 2859	IR e 3210	L 3061	IR c 2910	IR g 3409	L 2860	IR e 3211	IR c 2911	IR g 3410	L 2861	P 7271 ③ ●	IR e 3212	L 3063	IR c 2912	IR g 3411	L 2862	IR e 3213
53	*Gent-Sint-Pieters*			*8 54*					*9 54*				*10 54*						*11 54*		
25	*Brussel-Bruxelles Zuid/Midi*			**9 15**					**10 15**				**11 15**						**12 15**		
25	*Brussel-Bruxelles Centr.*			**9 19**					**10 19**				**11 19**						**12 19**		
25	*Brussel-Bruxelles Noord/Nord*			**9 24**					**10 24**				**11 24**						**12 24**		
0	**Mechelen**			**9 41**					**10 41**				**11 41**						**12 41**		
2	**Mechelen-Nekkerspoel**			**9 43**					**10 43**				**11 43**						**12 43**		
18	**Lier** ○			**9 57**					**10 57**				**11 57**						**12 57**		
12	*Antwerpen-Oost*	**9 14**				**10 14**					**11 14**					**12 14**					**13 14**
0	**Antwerpen-Centraal**		**9 34**					**10 34**				**11 34**						**12 34**			
3	**Antwerpen-Berchem**	**9 23**	**9 39**		9 48	**10 23**		**10 39**		10 48	**11 23**	**11 39**		11 48		**12 23**		**12 39**		12 48	**13 23**
5	Mortsel	|	|		9 51	|		|		10 51	|	|		11 51		|		|		12 51	|
9	Boechout	|	|		9 55	|		|		10 55	|	|		11 55		|		|		12 55	|
15	**Lier** ○	**9 33** [3]	**9 49**		[2] 10 00	**10 33**		[1] **10 49**		[2] 11 00	**11 33**	[3] **11 49**		[2] 12 00		**12 33**		[1] **12 49**		[2] 13 00	**13 33**
15	**Lier**	**9 34**		**9 59**	10 09	**10 34**			**10 59**	11 09	**11 34**		**11 59**	12 09	12 26	**12 34**			**12 59**	13 09	**13 34**
19	Kessel	|		|	10 13	|			|	11 13	|		|	12 13	12 30	|			|	13 13	|
23	Nijlen	|		|	10 17	|			|	11 17	|		|	12 17	12 34	|			|	13 17	|
28	Bouwel	|		|	10 21	|			|	11 21	|		|	12 21	12 38	|			|	13 21	|
34	**Herentals** ○	**9 47**		**10 11**	10 27	**10 47**			**11 11**	11 27	**11 47**		**12 11**	12 27	12 44	**12 47**			**13 11**	13 27	**13 47**
34	**Herentals**			**10 13**					**11 13**				**12 13**						**13 13**		
43	Tielen			**10 19**					**11 19**				**12 19**						**13 19**		
52	**Turnhout** ○			**10 26**					**11 26**				**12 26**						**13 26**		
34	**Herentals**	**9 48**				**10 48**					**11 48**					**12 48**					**13 48**
40	Olen	**9 53**				**10 53**					**11 53**					**12 53**					**13 53**
46	Geel	**10 00**				**11 00**					**12 00**					**13 00**					**14 00**
56	**Mol** ○	**10 07**				**11 07**					**12 07**					**13 07**					**14 07**
56	**Mol**	**10 08**				**11 08**					**12 08**					**13 08**					**14 08**
69	Lommel	**10 19**				**11 19**					**12 19**					**13 19**					**14 19**
77	Overpelt	**10 26**				**11 26**					**12 26**					**13 26**					**14 26**
79	**Neerpelt** ○	**10 29**				**11 29**					**12 29**					**13 29**					**14 29**
0	**Mol**						11 10										13 10				
4	Balen						11 15										13 15				
13	Leopoldsburg						11 22										13 22				
18	Beringen						11 26										13 26				
25	Heusden						11 33										13 33				
43	**Hasselt** ○						11 48										13 48				

[1] Zie verder tabellen 16, 35, 34.
[2] Zie verder tabellen 16, 35.
[3] Zie verder tabellen 16, 35, 34, 40.

[1] Voir tableaux 16, 35, 34.
[2] Voir tableaux 16, 35.
[3] Voir tableaux 16, 35, 34, 40.

15

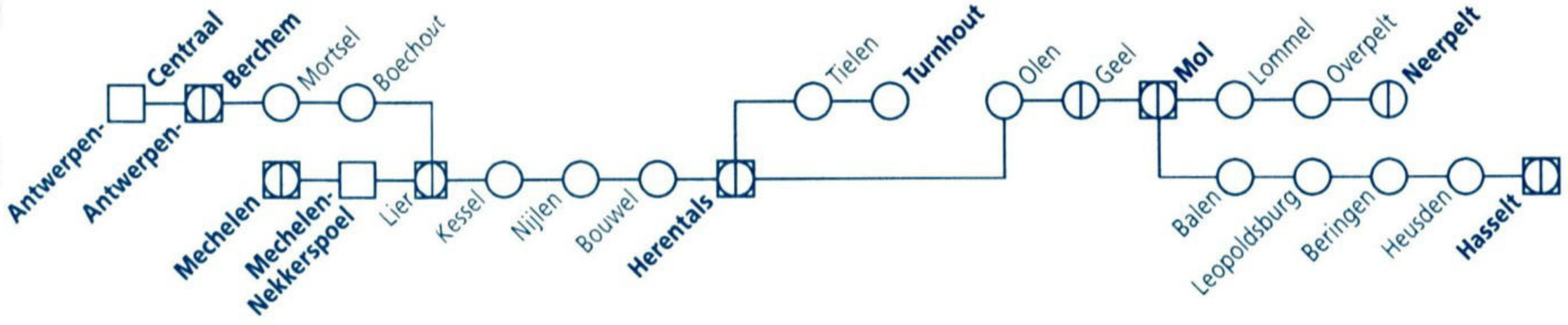

15

tab km		IR c 2913	IR g 3412	L 2863	IR e 3214	L 3065	IR c 2914	IR g 3413	L 2864	IR e 3215	P 8266	IR c 2915	IR g 3414	L 2865	P 8210	IR e 3216	L 3067	P 8280	IR c 2916	IR g 3415	P 8215
											●										
53	*Gent-Sint-Pieters*		*12 54*					*13 54*					*14 54*							*15 54*	
25	*Brussel-Zuid/Midi*		13 15					14 15					15 15							16 15	
25	*Brussel-Centr.*		13 19					14 19					15 19							16 19	
25	*Bruxelles-Noord/Nord*		13 24					14 24					15 24							16 24	
0	**Mechelen**		13 41					14 41					15 41							16 41	
2	**Mechelen-Nekkerspoel**		13 43					14 43					15 43							16 43	
18	**Lier** ○		13 57					14 57					15 57							16 57	
12	*Antwerpen-Oost*				14 14					15 14						16 14					
0	**Antwerpen-Centraal**	13 34					14 34					15 34							16 34		
3	**Antwerpen-Berchem**	13 39		13 48	14 23		14 39		14 48	15 23	15 30	15 39		15 48	16 12	16 23		16 26	16 39		16 53
5	Mortsel	|		13 51	|		|		14 51	|	|	|		15 51	16 15	|		16 29	|		|
9	Boechout	|		13 55	|		|		14 55	|	15 36	|		15 55	16 19	|		16 34	|		|
15	**Lier** ○	1 13 49		2 14 00	14 33		3 14 49		2 15 00	15 33	15 42	1 15 49		2 16 00	16 24	16 33		4 16 39	3 16 49		2 17 03
15	**Lier**		13 59	14 09	14 34			14 59	15 09	15 34	15 43		15 59	16 09	16 25	16 34				16 59	
19	Kessel		|	14 13	|			|	15 13	|	|	|		16 13	16 29	|		|		|
23	Nijlen		|	14 17	|			|	15 17	|	15 53	|		16 17	16 33	|		|		|
28	Bouwel		|	14 21	|			|	15 21	|	16 00	|		16 21	16 38	|		|		|
34	**Herentals** ○		14 11	14 27	14 47			15 11	15 27	15 47	16 06		16 11	16 27	16 44	16 47				17 11	
34	**Herentals**		14 13					15 13					16 13		16 51					17 13	
43	Tielen		14 19					15 19					16 19		16 57					17 19	
52	**Turnhout** ○		14 26					15 26					16 26		17 04					17 26	
34	**Herentals**				14 48					15 48	16 09					16 48					
40	Olen				14 53					15 53	16 15					16 53					
46	Geel				15 00					16 00	16 21					17 00					
56	**Mol** ○				15 07					16 07	16 28					17 07					
56	**Mol**				15 08					16 08	16 32					17 08					
69	Lommel				15 19					16 19	16 51					17 19					
77	Overpelt				15 26					16 26	16 58					17 26					
79	**Neerpelt** ○				15 29					16 29	17 01					17 29					
0	**Mol**					15 10											17 10				
4	Balen					15 15											17 15				
13	Leopoldsburg					15 22											17 22				
18	Beringen					15 26											17 26				
25	Heusden					15 33											17 33				
43	**Hasselt** ○					15 48											17 48				

tab km		L 2866	P 8201	P 8211	IR e 3217	L 3068	P 8281	IR c 2917	IR g 3416	P 8202	L 2867	P 8282 ▲	IR e 3218	L 3069	IR c 2918	IR g 3417	L 2868	IR e 3219	IR c 2919	IR g 3418	L 2869
53	*Gent-Sint-Pieters*								*16 54*							*17 54*				*18 54*	
25	*Brussel-Zuid/Midi*								**17 15**							**18 15**				**19 15**	
25	*Brussel-Centr.*								**17 19**							**18 19**				**19 19**	
25	*Bruxelles-Noord/Nord*								**17 24**							**18 24**				**19 24**	
0	**Mechelen**								**17 41**							**18 41**				**19 41**	
2	**Mechelen-Nekkerspoel**								**17 43**							**18 43**				**19 43**	
18	**Lier** ○								**17 57**							**18 57**				**19 57**	
12	*Antwerpen-Oost*				**17 14**								**18 14**					**19 14**			
0	**Antwerpen-Centraal**							**17 34**							**18 34**				**19 34**		
3	**Antwerpen-Berchem**	16 48	17 01	17 12	**17 23**		17 26	**17 39**		17 43	17 48	18 13	**18 23**		**18 39**		18 48	**19 23**	**19 39**		19 48
5	Mortsel	16 51	17 04	17 15	|		17 29	|		17 46	17 51	18 16	|		|		18 51	|	|		19 51
9	Boechout	16 55	17 09	17 19	|		17 34	|		17 51	17 55	18 20	|		|		18 55	|	|		19 55
15	**Lier** ○	[2] 17 00	17 15	17 24	**17 33**		[4] 17 39	[1] **17 49**		17 57	[2] 18 00	[4] 18 25	**18 33**		[3] **18 49**		[2] 19 00	**19 33**	[1] **19 49**		[2] 20 00
15	**Lier**	17 10	17 17	17 25	**17 34**				**17 59**	18 03	18 09		**18 34**			**18 59**	19 09	**19 34**		**19 59**	20 09
19	Kessel	17 14	|	17 29	|				|	|	18 13	|		|	|	19 13	|		|	20 13
23	Nijlen	17 18	|	17 33	|				|	|	18 17	|		|	|	19 17	|		|	20 17
28	Bouwel	17 22	|	17 38	|				|	|	18 21	|		|	|	19 21	|		|	20 21
34	**Herentals** ○	17 28	17 31	17 44	**17 47**				**18 11**	18 16	18 27		**18 47**			**19 11**	19 27	**19 47**		**20 11**	20 27
34	**Herentals**			17 51					**18 13**							**19 13**				**20 13**	
43	Tielen			17 57					**18 19**							**19 19**				**20 19**	
52	**Turnhout** ○			18 04					**18 26**							**19 26**				**20 26**	
34	**Herentals**		17 32		**17 48**					18 17			**18 48**					**19 48**			
40	Olen		17 37		**17 53**					18 23			**18 53**					**19 53**			
46	Geel		17 44		**18 00**					18 30			**19 00**					**20 00**			
56	**Mol** ○		17 51		**18 07**					18 37			**19 07**					**20 07**			
56	**Mol**				**18 08**								**19 08**					**20 08**			
69	Lommel				**18 19**								**19 19**					**20 19**			
77	Overpelt				**18 26**								**19 26**					**20 26**			
79	**Neerpelt** ○				**18 29**								**19 29**					**20 29**			
0	**Mol**					18 10								19 10							
4	Balen					18 15								19 15							
13	Leopoldsburg					18 22								19 22							
18	Beringen					18 26								19 26							
25	Heusden					18 33								19 33							
43	**Hasselt** ○					18 48								19 48							

[1] Zie verder tabellen 16, 35, 34, 40.
[2] Zie verder tabellen 16, 35.
[3] Zie verder tabellen 16, 35, 34.
[4] Zie verder tabel 16.

[1] Voir tableaux 16, 35, 34, 40.
[2] Voir tableaux 16, 35.
[3] Voir tableaux 16, 35, 34.
[4] Voir tableau 16.

15

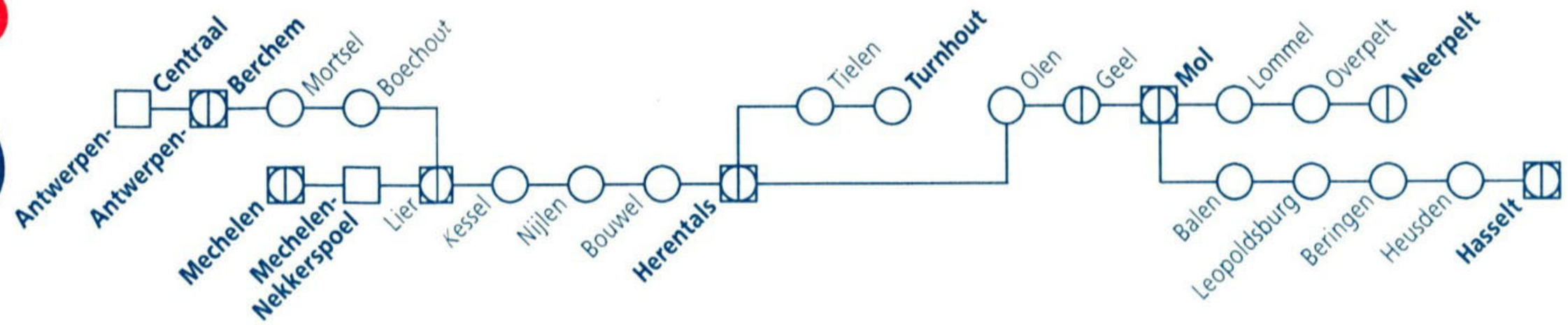

15

tab km		T 6762	IR e 3220	L 3071	IR c 2920	T 6766	IR g 3419	L 2870	IR e 3221	IR c 2921	IR g 3420	L 2871	IR e 3222	IR c 2922	IR g 3421	L 2872	IR e 3223
		1 ☼				3 ☼											
53	*Gent-Sint-Pieters*	19 21				19 43	*19 54*				*20 54*				*21 54*		
25	*Brussel-Zuid/Midi*	*19 28*				*19 52*	**20 15**				**21 15**				**22 15**		
25	*Brussel-Centr.*	*19 32*				*19 56*	**20 19**				**21 19**				**22 19**		
25	*Bruxelles-Noord/Nord*	*19 37*				*20 02*	**20 24**				**21 24**				**22 24**		
0	**Mechelen**	20 03				20 32	**20 41**				**21 41**				**22 41**		
2	**Mechelen-Nekkerspoel**	|				|	**20 43**				**21 43**				**22 43**		
18	**Lier** ○	20 18				20 49	**20 57**				**21 57**				**22 57**		
12	*Antwerpen-Oost*		**20 14**						**21 14**				**22 14**				**23 26**
0	**Antwerpen-Centraal**				**20 34**					**21 34**				**22 34**			
3	**Antwerpen-Berchem**		**20 23**		**20 39**			20 48	**21 23**	**21 39**		21 48	**22 23**	**22 39**		22 48	**23 40**
5	Mortsel		|		|			20 51	|	|		21 51	|	|		22 51	**23 43**
9	Boechout		|		|			20 55	|	|		21 55	|	|		22 55	**23 47**
15	**Lier** ○		**20 33**		2 **20 49**			4 21 00	**21 33**	4 **21 49**		4 22 00	**22 33**	4 **22 49**		4 23 00	**23 53**
15	**Lier**	20 19	**20 34**			20 53	**20 59**	21 09	**21 34**		**21 59**	22 09	**22 34**		**22 59**	23 09	**23 54**
19	Kessel	|	|			|	|	21 13	|			22 13	|			23 13	**23 58**
23	Nijlen	|	|			|	|	21 17	|			22 17	|			23 17	**0 02**
28	Bouwel	|	|			|	|	21 21	|			22 21	|			23 21	**0 07**
34	**Herentals** ○	20 32	**20 47**			21 05	**21 11**	21 27	**21 47**		**22 11**	22 27	**22 47**		**23 11**	23 27	**0 14**
34	**Herentals**					21 06	**21 13**				**22 13**				**23 13**		
43	Tielen					21 12	**21 19**				**22 19**				**23 19**		
52	**Turnhout** ○					21 19	**21 26**				**22 26**				**23 26**		
34	**Herentals**	20 33	**20 48**						**21 48**				**22 48**				**0 15**
40	Olen	20 38	**20 53**						**21 53**				**22 53**				**0 20**
46	Geel	20 45	**21 00**						**22 00**				**23 00**				**0 27**
56	**Mol** ○	20 52	**21 07**						**22 07**				**23 07**				**0 34**
56	**Mol**	20 54	**21 08**						**22 08**				**23 08**				
69	Lommel	21 05	**21 19**						**22 19**				**23 19**				
77	Overpelt	21 12	**21 26**						**22 26**				**23 26**				
79	**Neerpelt** ○	21 14	**21 29**						**22 29**				**23 29**				
0	**Mol**			21 10													
4	Balen			21 15													
13	Leopoldsburg			21 22													
18	Beringen			21 26													
25	Heusden			21 33													
43	**Hasselt** ○			21 48													

[1] Herkomst Blankenberge 18 43.
[2] Zie verder tabellen 16, 35, 34.
[3] Herkomst Blankenberge 19 04.
[4] Zie verder tabellen 16, 35.

[1] Origine Blankenberge 18 43.
[2] Voir tableaux 16, 35, 34.
[3] Origine Blankenberge 19 04.
[4] Voir tableaux 16, 35.

Op reislust staat geen leeftijd

GOLDEN RAILPASS

15

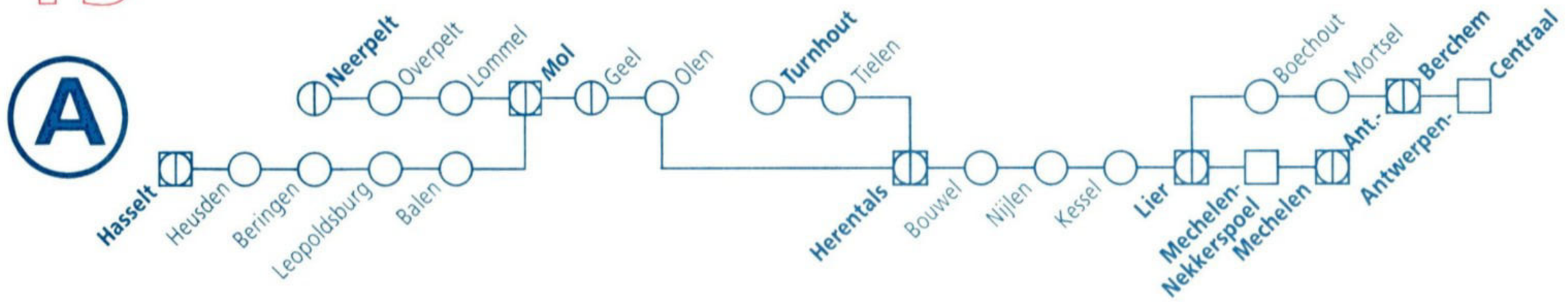

15

tab km			L 2875	P 7280	IR e 3225	L 2876	IR g 3427	IR c 2926	P 7281 ▲	IR e 3226	L 2877	P 7201	IR g 3428	IR c 2927	P 7282	L 3076	IR e 3227	P 7210	P 7215	L 2878	P 7202	IR g 3429
0	**Hasselt**															6 12						
18	Heusden															6 27						
25	Beringen															6 34						
30	Leopoldsburg															6 38						
39	Balen															6 45						
43	**Mol**	○														6 50						
0	**Neerpelt**				**4 31**					**5 31**							**6 31**					
2	Overpelt				**4 34**					**5 34**							**6 34**					
10	Lommel				**4 41**					**5 41**							**6 41**					
23	**Mol**	○			**4 52**					**5 52**							**6 52**					
23	**Mol**				**4 53**					**5 53**		6 23					**6 53**				7 23	
33	Geel				**5 01**					**6 01**		6 31					**7 01**				7 31	
39	Olen				**5 07**					**6 07**		6 37					**7 07**				7 37	
45	**Herentals**	○			**5 12**					**6 12**		6 43					**7 12**				7 43	
0	**Turnhout**						**5 34**						**6 34**					6 56				**7 34**
9	Tielen						**5 41**						**6 41**					7 03				**7 41**
18	**Herentals**	○					**5 47**						**6 47**					7 09				**7 47**
45	**Herentals**				**5 13**	5 33	**5 49**			**6 13**	6 33	6 44	**6 49**				**7 13**	7 16		7 33	7 44	**7 49**
51	Bouwel				|	5 39	|		|	6 39	|	|				|	7 22		7 39	|	|
56	Nijlen				|	5 43	|		|	6 43	|	|				|	7 27		7 43	|	|
60	Kessel				|	5 47	|		|	6 47	|	|				|	7 31		7 47	|	|
64	**Lier**	○			**5 26**	5 51	**6 01**			**6 26**	6 51	6 57	**7 01**				**7 26**	7 35		7 51	7 57	**8 01**
64	**Lier**		5 00	5 11	**5 27**	6 00		**6 11**	6 21	**6 27**	7 00	7 03		**7 11**	7 21		**7 27**	7 36	7 39	8 00	8 03	
70	Boechout		5 05	5 16	|	6 05		|	6 26	|	7 05	7 09	|	7 26		|		|	8 05	8 09	
74	Mortsel		5 09	5 20	|	6 09		|	6 32	|	7 09	|	|	7 32		|	7 44		8 09	|	
76	**Antwerpen-Berchem**	○	5 12	5 23	**5 37**	6 12		**6 21**	6 35	**6 38**	7 12	7 17		**7 21**	7 35		**7 38**	7 47	7 50	8 12	8 17	
79	**Antwerpen-Centraal**	○		5 27				**6 26**						**7 26**								
12	*Antwerpen-Oost*	○			**5 47**					**6 47**							**7 47**					
0	**Lier**						**6 03**						**7 03**									**8 03**
16	**Mechelen-Nekkerspoel**						**6 17**						**7 17**									**8 17**
18	**Mechelen**	○					🚶 **6 19**						🚶 **7 19**									🚶 **8 19**
25	*Brussel-Bruxelles* Noord/Nord	○					**6 36**						**7 36**									**8 36**
25	*Brussel-Bruxelles* Centr.	○					**6 41**						**7 41**									**8 42**
25	*Brussel-Bruxelles* Zuid/Midi	○					**6 45**						**7 45**									**8 46**
53	*Gent-Sint-Pieters*	○					*7 06*						*8 06*									*9 06*

tab km			IR c 2928	P 7211	P 7283	L 3077	IR e 3228	T 6712 ② ☼	L 2879	IR g 3430	IR c 2929	L 3078	IR e 3229	T 6716 ④ ☼	L 2880	IR g 3431	IR c 2930	IR e 3230	L 2881	IR g 3432	IR c 2931	L 3080
0	**Hasselt**					7 12						8 12										10 12
18	Heusden					7 27						8 27										10 27
25	Beringen					7 34						8 34										10 34
30	Leopoldsburg					7 38						8 38										10 38
39	Balen					7 45						8 45										10 45
43	**Mol**	○				7 50						8 50										10 50
0	**Neerpelt**						**7 31**	7 46					**8 31**					**9 31**				
2	Overpelt						**7 34**	7 48					**8 34**					**9 34**				
10	Lommel						**7 41**	7 56					**8 41**					**9 41**				
23	**Mol**	○					**7 52**	8 06					**8 52**					**9 52**				
23	**Mol**						**7 53**	8 08					**8 53**					**9 53**				
33	Geel						**8 01**	8 16					**9 01**					**10 01**				
39	Olen						**8 07**	8 22					**9 07**					**10 07**				
45	**Herentals**	○					**8 12**	8 27					**9 12**					**10 12**				
0	**Turnhout**			7 43						**8 34**				8 55		**9 34**				**10 34**		
9	Tielen			7 50						**8 41**				9 02		**9 41**				**10 41**		
18	**Herentals**	○		7 56						**8 47**				9 08		**9 47**				**10 47**		
45	**Herentals**			7 57			**8 13**	8 28	8 33	**8 49**			**9 13**	9 16	9 33	**9 49**		**10 13**	10 33	**10 49**		
51	Bouwel			8 03					8 39						9 39				10 39			
56	Nijlen			8 07					8 43						9 43				10 43			
60	Kessel			8 11					8 47						9 47				10 47			
64	**Lier**	○		8 15			**8 26**	8 41	8 51	**9 01**			**9 26**	9 29	9 51	**10 01**		**10 26**	10 51	**11 01**		
64	**Lier**		**8 11**	8 16	8 21		**8 27**		9 00		**9 11**		**9 27**		10 00		**10 11**	**10 27**	11 00		**11 11**	
70	Boechout			8 21	8 26				9 05						10 05				11 05			
74	Mortsel			8 25	8 32				9 09						10 09				11 09			
76	**Antwerpen-Berchem**	○	**8 21**	8 28	8 35		**8 38**		9 12		**9 21**		**9 37**		10 12		**10 21**	**10 37**	11 12		**11 21**	
79	**Antwerpen-Centraal**	○	**8 26**								**9 26**						**10 26**				**11 26**	
12	*Antwerpen-Oost*	○					**8 47**						**9 47**					**10 47**				
0	**Lier**							8 42		**9 03**				9 31		**10 03**				**11 03**		
16	**Mechelen-Nekkerspoel**									**9 17**						**10 17**				**11 17**		
18	**Mechelen**	○						③ 8 57		① **9 19**				③ 9 47		① **10 19**				① **11 19**		
25	*Brussel-Bruxelles Noord/Nord*	○						*9 23*		**9 36**				*10 11*		**10 36**				**11 36**		
25	*Brussel-Bruxelles Centr.*	○						*9 29*		**9 41**				*10 16*		**10 41**				**11 41**		
25	*Brussel-Bruxelles Zuid/Midi*	○						*9 34*		**9 45**				*10 20*		**10 45**				**11 45**		
53	*Gent-Sint-Pieters*	○						9 39		*10 06*				10 39		*11 06*				*12 06*		

① Zie verder tabellen 25, 96, 108.
② Bestemming Blankenberge 10 17.
③ Zie verder tabellen 53, 50a.
④ Bestemming Blankenberge 11 16.

① Voir tableaux 25, 96, 108.
② Destination Blankenberge 10 17.
③ Voir tableaux 53, 50a.
④ Destination Blankenberge 11 16.

15

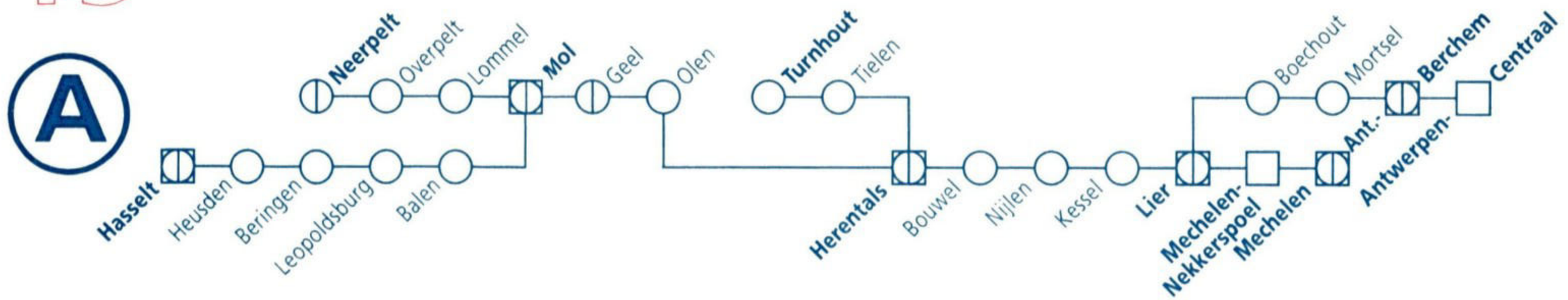

15

tab km			IR e 3231	L 2882	IR g 3433	IR c 2932	IR e 3232	L 2883	IR g 3434	IR c 2933	L 3082	IR e 3233	L 2884	IR g 3435	IR c 2934	IR e 3234	L 2885	IR g 3436	IR c 2935	L 3084	IR e 3235	L 2886
0	**Hasselt**										12 12									14 12		
18	Heusden										12 27									14 27		
25	Beringen										12 34									14 34		
30	Leopoldsburg										12 38									14 38		
39	Balen										12 45									14 45		
43	**Mol**	○									12 50									14 50		
0	**Neerpelt**		**10 31**				**11 31**					**12 31**				**13 31**					**14 31**	
2	Overpelt		**10 34**				**11 34**					**12 34**				**13 34**					**14 34**	
10	Lommel		**10 41**				**11 41**					**12 41**				**13 41**					**14 41**	
23	**Mol**	○	**10 52**				**11 52**					**12 52**				**13 52**					**14 52**	
23	**Mol**		**10 53**				**11 53**					**12 53**				**13 53**					**14 53**	
33	Geel		**11 01**				**12 01**					**13 01**				**14 01**					**15 01**	
39	Olen		**11 07**				**12 07**					**13 07**				**14 07**					**15 07**	
45	**Herentals**	○	**11 12**				**12 12**					**13 12**				**14 12**					**15 12**	
0	**Turnhout**				**11 34**				**12 34**					**13 34**				**14 34**					
9	Tielen				**11 41**				**12 41**					**13 41**				**14 41**					
18	**Herentals**	○			**11 47**				**12 47**					**13 47**				**14 47**					
45	**Herentals**		**11 13**	11 33	**11 49**		**12 13**	12 33	**12 49**			**13 13**	13 33	**13 49**		**14 13**	14 33	**14 49**			**15 13**	15 33
51	Bouwel		|	11 39	|		|	12 39	|			|	13 39	|		|	14 39	|		|	15 39
56	Nijlen		|	11 43	|		|	12 43	|			|	13 43	|		|	14 43	|		|	15 43
60	Kessel		|	11 47	|		|	12 47	|			|	13 47	|		|	14 47	|		|	15 47
64	**Lier**	○	**11 26**	11 51	**12 01**		**12 26**	12 51	**13 01**			**13 26**	13 51	**14 01**		**14 26**	14 51	**15 01**			**15 26**	15 51
64	**Lier**		**11 27**	12 00		**12 11**	**12 27**	13 00		**13 11**		**13 27**	14 00		**14 11**	**14 27**	15 00		**15 11**		**15 27**	16 00
70	Boechout		|	12 05		|	|	13 05		|		|	14 05		|	|	15 05		|		|	16 05
74	Mortsel		|	12 09		|	|	13 09		|		|	14 09		|	|	15 09		|		|	16 09
76	**Antwerpen-Berchem**	○	**11 37**	12 12		**12 21**	**12 37**	13 12		**13 21**		**13 37**	14 12		**14 21**	**14 37**	15 12		**15 21**		**15 37**	16 12
79	**Antwerpen-Centraal**	○				**12 26**				**13 26**					**14 26**				**15 26**			
12	*Antwerpen-Oost*	○	**11 47**				**12 47**					**13 47**				**14 47**					**15 47**	
0	**Lier**				**12 03**				**13 03**					**14 03**				**15 03**					
16	**Mechelen-Nekkerspoel**				**12 17**				**13 17**					**14 17**				**15 17**					
18	**Mechelen**	○			**12 19**				**13 19**					**14 19**				**15 19**					
25	*Brussel-Bruxelles Noord/Nord*	○			**12 36**				**13 36**					**14 36**				**15 36**					
25	*Brussel-Bruxelles Centr.*	○			**12 41**				**13 41**					**14 41**				**15 41**					
25	*Brussel-Bruxelles Zuid/Midi*	○			**12 45**				**13 45**					**14 45**				**15 45**					
53	*Gent-Sint-Pieters*	○			*13 06*				*14 06*					*15 06*				*16 06*					

tab km			IR g 3437	IR c 2936	IR e 3236	L 2887	IR g 3438	IR c 2937	L 3086	IR e 3237	L 2888	IR g 3439	IR c 2938	L 3087	IR e 3238	L 2889	IR g 3440	IR c 2939	L 3088	IR e 3239	L 2890	IR g 3441
0	**Hasselt**								16 12					17 12					18 12			
18	Heusden								16 27					17 27					18 34			
25	Beringen								16 34					17 34					18 38			
30	Leopoldsburg								16 38					17 38					18 45			
39	Balen								16 45					17 45					18 50			
43	**Mol**	○							16 50					17 50								
0	**Neerpelt**				**15 31**					**16 31**					**17 31**					**18 31**		
2	Overpelt				**15 34**					**16 34**					**17 34**					**18 34**		
10	Lommel				**15 41**					**16 41**					**17 41**					**18 41**		
23	**Mol**	○			**15 52**					**16 52**					**17 52**					**18 52**		
23	**Mol**				**15 53**					**16 53**					**17 53**					**18 53**		
33	Geel				**16 01**					**17 01**					**18 01**					**19 01**		
39	Olen				**16 07**					**17 07**					**18 07**					**19 07**		
45	**Herentals**	○			**16 12**					**17 12**					**18 12**					**19 12**		
0	**Turnhout**		**15 34**				**16 34**					**17 34**					**18 34**					**19 34**
9	Tielen		**15 41**				**16 41**					**17 41**					**18 41**					**19 41**
18	**Herentals**	○	**15 47**				**16 47**					**17 47**					**18 47**					**19 47**
45	**Herentals**		**15 49**		**16 13**	16 33	**16 49**			**17 13**	17 33	**17 49**			**18 13**	18 33	**18 49**			**19 13**	19 33	**19 49**
51	Bouwel					16 39					17 39					18 39					19 39	
56	Nijlen					16 43					17 43					18 43					19 43	
60	Kessel					16 47					17 47					18 47					19 47	
64	**Lier**	○	**16 01**		**16 26**	16 51	**17 01**			**17 26**	17 51	**18 01**			**18 26**	18 51	**19 01**			**19 26**	19 51	**20 01**
64	**Lier**			**16 11**	**16 27**	17 00		**17 11**		**17 27**	18 00		**18 11**		**18 27**	19 00		**19 11**		**19 27**	20 00	
70	Boechout					17 05					18 05					19 05					20 05	
74	Mortsel					17 09					18 09					19 09					20 09	
76	**Antwerpen-Berchem**	○		**16 21**	**16 37**	17 12		**17 21**		**17 37**	18 12		**18 21**		**18 37**	19 12		**19 21**		**19 37**	20 12	
79	**Antwerpen-Centraal**	○		**16 26**				**17 26**					**18 26**					**19 26**				
12	*Antwerpen-Oost*	○			**16 47**					**17 47**					**18 47**					**19 47**		
0	**Lier**		**16 03**				**17 03**					**18 03**					**19 03**					**20 03**
16	**Mechelen-Nekkerspoel**		**16 17**				**17 17**					**18 17**					**19 17**					**20 17**
18	**Mechelen**	○	🚆 **16 19**				🚆 **17 19**					🚆 **18 19**					🚆 **19 19**					🚆 **20 19**
25	*Brussel* / *Bruxelles*	*Noord/Nord* ○	**16 36**				**17 36**					**18 36**					**19 36**					**20 36**
25		*Centr.* ○	**16 42**				**17 41**					**18 41**					**19 41**					**20 41**
25		*Zuid/Midi* ○	**16 46**				**17 45**					**18 45**					**19 45**					**20 45**
53	*Gent-Sint-Pieters*	○	*17 06*				*18 06*					*19 06*					*20 06*					*21 06*

🚆 Zie verder tabellen 25, 96, 108.

🚆 Voir tableaux 25, 96, 108.

NEERPELT → BLANKENBERGE

alle dagen tijdens het toeristisch seizoen

15

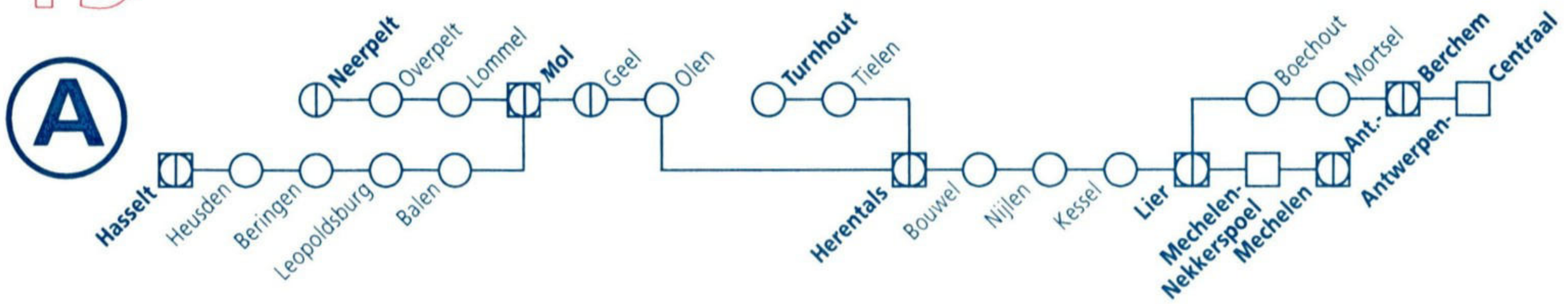

15

tab km			IR c 2940	IR e 3240	L 2891	IR g 3442	IR c 2941	L 3090	IR e 3241	L 2892	IR g 3443	IR c 2942	IR e 3242	L 2893	IR g 3444	IR c 2943	L 3092
0	**Hasselt**							20 12									22 12
18	Heusden							20 27									22 27
25	Beringen							20 34									22 34
30	Leopoldsburg							20 38									22 38
39	Balen							20 45									22 45
43	**Mol**	○						20 50									22 50
0	**Neerpelt**			**19 31**					**20 31**				**21 31**				
2	Overpelt			**19 34**					**20 34**				**21 34**				
10	Lommel			**19 41**					**20 41**				**21 41**				
23	**Mol**	○		**19 52**					**20 52**				**21 52**				
23	**Mol**			**19 53**					**20 53**				**21 53**				
33	Geel			**20 01**					**21 01**				**22 01**				
39	Olen			**20 07**					**21 07**				**22 07**				
45	**Herentals**	○		**20 12**					**21 12**				**22 12**				
0	**Turnhout**					**20 34**					**21 34**				**22 34**		
9	Tielen					**20 41**					**21 41**				**22 41**		
18	**Herentals**	○				**20 47**					**21 47**				**22 47**		
45	**Herentals**			**20 13**	20 33	**20 49**			**21 13**	21 33	**21 49**		**22 13**	22 33	**22 49**		
51	Bouwel			|	20 39	|			|	21 39	|		|	22 39	|		
56	Nijlen			|	20 43	|			|	21 43	|		|	22 43	|		
60	Kessel			|	20 47	|			|	21 47	|		|	22 47	|		
64	**Lier**	○		**20 26**	20 51	**21 01**			**21 26**	21 51	**22 01**		**22 26**	22 51	**23 01**		
64	**Lier**		**20 11**	**20 27**	21 00		**21 11**		**21 27**	22 00		**22 11**	**22 27**			**23 11**	
70	Boechout		|	|	21 05		|		|	22 05		|	|		|	
74	Mortsel		|	|	21 09		|		|	22 09		|	|		|	
76	**Antwerpen-Berchem**	○	**20 21**	**20 37**	21 12		**21 21**		**21 37**	22 12		**22 21**	**22 37**			**23 21**	
79	**Antwerpen-Centraal**	○	**20 26**				**21 26**					**22 26**				**23 26**	
12	*Antwerpen-Oost*	○		**20 47**					**21 47**				**22 47**				
0	**Lier**					**21 03**					**22 03**				**23 03**		
16	**Mechelen-Nekkerspoel**					**21 17**					**22 17**				**23 17**		
18	**Mechelen**	○				**f 21 19**					**f 22 19**				**2 23 19**		
25	*Brussel-Bruxelles Noord/Nord*	○				**21 36**					**22 36**				**23 44**		
25	*Brussel-Bruxelles Centr.*	○				**21 41**					**22 41**				**23 49**		
25	*Brussel-Bruxelles Zuid/Midi*	○				**21 45**					**22 45**				**23 53**		
53	*Gent-Sint-Pieters*	○				*22 06*					*23 06*						

[1] Zie verder tabellen 25, 96, 108.
[2] Zie verder tabel 25.

[1] Voir tableaux 25, 96, 108.
[2] Voir tableau 25.

Je doet wat je wil !
Fais ce que tu veux !

GO PASS

16



tab km			IR C 2905	L 2855	IR C 2906	L 2856	IR C 2907	L 2857	IR C 2908	L 2858	IR C 2909	L 2859	IR C 2910	L 2860	IR C 2911	L 2861	IR C 2912	L 2862	IR C 2913	L 2863	IR C 2914	L 2864
							3														5	
15	*Antwerpen-Centraal*		**5 34**		**6 34**		**7 34**		**8 34**		**9 34**		**10 34**		**11 34**		**12 34**		**13 34**		**14 34**	
15	*Antwerpen-Berchem*		**5 39**	5 48	**6 39**	6 48	**7 39**	7 48	**8 39**	8 48	**9 39**	9 48	**10 39**	10 48	**11 39**	11 48	**12 39**	12 48	**13 39**	13 48	**14 39**	14 48
0	**Lier**		**5 50**	6 06	**6 50**	7 06	**7 50**	8 06	**8 50**	9 06	**9 50**	10 06	**10 50**	11 06	**11 50**	12 06	**12 50**	13 06	**13 50**	14 06	**14 50**	15 06
7	Berlaar			6 12		7 12		8 12		9 12		10 12		11 12		12 12		13 12		14 12		15 12
10	Melkouwen			6 15		7 15		8 15		9 15		10 15		11 15		12 15		13 15		14 15		15 15
13	**Heist-op-den-Berg**		**6 00**	6 19	**7 00**	7 19	**8 00**	8 19	**9 00**	9 19	**10 00**	10 19	**11 00**	11 19	**12 00**	12 19	**13 00**	13 19	**14 00**	14 19	**15 00**	15 19
19	Booischot			6 24		7 24		8 24		9 24		10 24		11 24		12 24		13 24		14 24		15 24
22	Begijnendijk			6 27		7 27		8 27		9 27		10 27		11 27		12 27		13 27		14 27		15 27
27	**Aarschot**	○	1 **6 09**	2 6 31	1 **7 09**	2 7 31	4 **8 09**	2 8 31	1 **9 09**	2 9 31	4 **10 09**	2 10 31	1 **11 09**	2 11 31	4 **12 09**	2 12 31	1 **13 09**	2 13 31	4 **14 09**	2 14 31	1 **15 09**	2 15 31
35	*Leuven*	○	*6 27*	6 46	*7 27*	7 46	*8 46*	8 46	*9 46*	9 46	*10 46*	10 46	*11 46*	11 46	*12 46*	12 46	*13 46*	13 46	*14 46*	14 46	*15 46*	15 46
35	*Hasselt*	○	**6 39**		**7 39**		**8 39**		**9 39**		**10 39**		**11 39**		**12 39**		**13 39**		**14 39**		**15 39**	*16 22*
34	*Liège-Guillemins*	○	**7 45**		**8 45**		**9 45**		**10 45**		**11 45**		**12 45**		**13 45**		**14 45**		**15 45**		**16 45**	

tab km			IR C 2915	L 2865	P 8280	IR C 2916	P 8215	L 2866	P 8281	IR C 2917	L 2867	P 8282	IR C 2918	L 2868	IR C 2919	L 2869	IR C 2920	L 2870	IR C 2921	L 2871	IR C 2922	L 2872
			6									▲										
15	*Antwerpen-Centraal*		**15 34**			**16 34**				**17 34**			**18 34**		**19 34**		**20 34**		**21 34**		**22 34**	
15	*Antwerpen-Berchem*		**15 39**	15 48	16 26	**16 39**	16 53	16 48	17 26	**17 39**	17 48	18 13	**18 39**	18 48	**19 39**	19 48	**20 39**	20 48	**21 39**	21 48	**22 39**	22 48
0	**Lier**		**15 50**	16 06	16 40	**16 50**	17 04	17 07	17 40	**17 50**	18 06	18 26	**18 50**	19 06	**19 50**	20 06	**20 50**	21 06	**21 50**	22 06	**22 50**	23 06
7	Berlaar			16 12	16 46			17 13	17 46		18 12	18 32		19 12		20 12		21 12		22 12		23 12
10	Melkouwen			16 15	16 49			17 16	17 49		18 15	18 35		19 15		20 15		21 15		22 15		23 15
13	**Heist-op-den-Berg**		**16 00**	16 19	16 53	**17 00**		17 19	17 53	**18 00**	18 19	18 39	**19 00**	19 19	**20 00**	20 19	**21 00**	21 19	**22 00**	22 19	**23 00**	23 19
19	Booischot			16 24	16 58			17 24	17 58		18 24	18 44		19 24		20 24		21 24		22 24		23 24
22	Begijnendijk			16 27	17 02		2	17 27	18 02		18 27	18 47		19 27		20 27		21 27		22 27		23 27
27	**Aarschot**	○	4 **16 09**	2 16 31	17 07	1 **17 10**		2 17 31	18 07	4 **18 10**	2 18 31	18 51	1 **19 09**	2 19 31	4 **20 09**	2 20 31	1 **21 09**	2 21 31	2 **22 09**	2 22 31	2 **23 09**	2 23 31
35	*Leuven*	○	*16 46*	16 46		*17 46*		17 46		*18 46*	18 46		*19 46*	19 46	*20 46*	20 46	*21 46*	21 46	*22 46*	22 46	*23 46*	23 46
35	*Hasselt*	○	**16 39**	*17 22*	*17 36*	**17 39**	17 55		*18 39*	**18 39**		*19 39*	**19 39**		**20 39**		**21 39**		**22 39**		**23 39**	
34	*Liège-Guillemins*	○	**17 45**		*18 45*	**18 45**			*19 45*	**19 45**		*20 45*	**20 45**		**21 45**							

[1] Zie verder tabellen 35, 34.
[2] Zie verder tabel 35.
[3] Rijdt ook verder naar Genk als trein P 7307.
[4] Zie verder tabellen 35, 34, 40.
[5] Rijdt ook verder naar Genk als trein P 8314.
[6] Rijdt ook verder naar Genk als trein P 8315.

[1] Voir tableaux 35, 34.
[2] Voir tableau 35.
[3] Continue également vers Genk comme train P 7307.
[4] Voir tableaux 35, 34, 40.
[5] Continue également vers Genk comme train P 8314.
[6] Continue également vers Genk comme train P 8315.

AARSCHOT - MECHELEN - DENDERMONDE → BLANKENBERGE

de weekends en op feestdagen tijdens het toeristisch seizoen

16

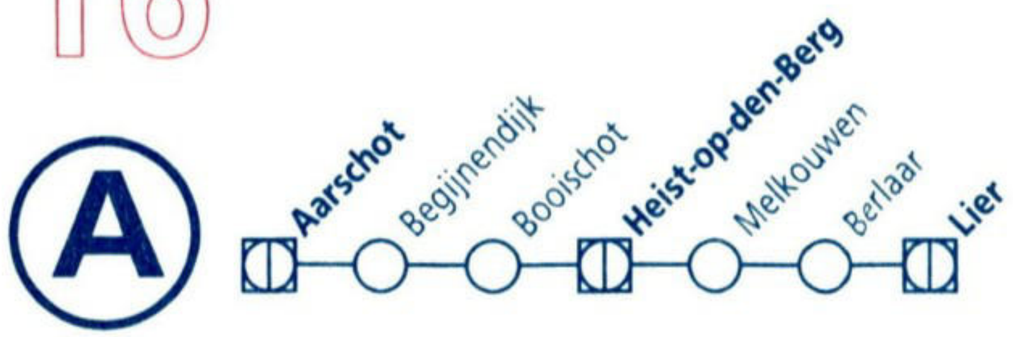

tab km			L 2875	P 7280	L 2876	IR c 2926	P 7281 ▲	L 2877	IR c 2927	P 7282	P 7215	L 2878	IR c 2928	P 7283	L 2879	IR c 2929	L 2880	IR c 2930	L 2881	IR c 2931	L 2882	IR c 2932
34	*Liège-Guillemins*												**6 15**	*6 15*		**7 15**		**8 15**		**9 15**		**10 15**
35	*Hasselt*			4 08		**5 21**	*5 21*	*5 38*	**6 21**	*6 21*	6 47	*6 38*	**7 19**	*7 19*		**8 21**		**9 21**		**10 21**		**11 21**
35	*Leuven*		4 20	*4 20*	5 14	*5 14*		6 14	*6 14*			7 14	*7 14*		8 14	*8 14*	9 14	*9 14*	10 14	*10 14*	11 14	*11 14*
0	**Aarschot**		4 34	4 45	5 29	**5 51**	5 54	6 29	**6 51**	6 54		7 29	**7 51**	7 54	8 29	**8 51**	9 29	**9 51**	10 29	**10 51**	11 29	**11 51**
5	Begijnendijk		4 38	4 49	5 33	|	5 59	6 33	|	6 59		7 33	|	7 59	8 33	|	9 33	|	10 33	|	11 33	|
8	Booischot		4 41	4 52	5 36	|	6 02	6 36	|	7 02		7 36	|	8 02	8 36	|	9 36	|	10 36	|	11 36	|
14	**Heist-op-den-Berg**		4 47	4 58	5 42	**6 01**	6 08	6 42	**7 01**	7 08		7 42	**8 01**	8 08	8 42	**9 01**	9 42	**10 01**	10 42	**11 01**	11 42	**12 01**
17	Melkouwen		4 50	5 01	5 45	|	6 11	6 45	|	7 11		7 45	|	8 11	8 45	|	9 45	|	10 45	|	11 45	|
20	Berlaar		4 53	5 04	5 48	|	6 14	6 48	|	7 14		7 48	|	8 14	8 48	|	9 48	|	10 48	|	11 48	|
27	**Lier**	○	4 59	5 10	5 54	**6 10**	6 20	6 54	**7 10**	7 20	7 38	7 54	**8 10**	8 20	8 54	**9 10**	9 54	**10 10**	10 54	**11 10**	11 54	**12 10**
15	*Antwerpen-Berchem*	○	5 12	5 23	6 12	**6 21**	6 35	7 12	**7 21**	7 35	7 50	8 12	**8 21**	8 35	9 12	**9 21**	10 12	**10 21**	11 12	**11 21**	12 12	**12 21**
15	*Antwerpen-Centraal*	○		5 27		**6 26**			**7 26**				**8 26**			**9 26**		**10 26**		**11 26**		**12 26**

tab km			L 2883	IR c 2933	L 2884	IR c 2934	L 2885	IR c 2935	L 2886	IR c 2936	L 2887	IR c 2937	L 2888	IR c 2938	L 2889	IR c 2939	L 2890	IR c 2940	L 2891	IR c 2941	L 2892	IR c 2942
34	*Liège-Guillemins*			**11 15**		**12 15**		**13 15**		**14 15**		**15 15**		**16 15**		**17 15**		**18 15**		**19 15**		**20 15**
35	*Hasselt*			**12 21**		**13 21**		**14 21**		**15 21**		**16 21**		**17 21**		**18 21**		**19 21**		**20 21**		**21 21**
35	*Leuven*		12 14	*12 14*	13 14	*13 14*	14 14	*14 14*	15 14	*15 33*	16 14	*16 33*	17 14	*17 14*	18 14	*18 14*	19 14	*19 14*	20 14	*20 14*	21 14	*21 14*
0	**Aarschot**		12 29	**12 51**	13 29	**13 51**	14 29	**14 51**	15 29	**15 51**	16 29	**16 51**	17 29	**17 51**	18 29	**18 51**	19 29	**19 51**	20 29	**20 51**	21 29	**21 51**
5	Begijnendijk		12 33	|	13 33	|	14 33	|	15 33	|	16 33	|	17 33	|	18 33	|	19 33	|	20 33	|	21 33	|
8	Booischot		12 36	|	13 36	|	14 36	|	15 36	|	16 36	|	17 36	|	18 36	|	19 36	|	20 36	|	21 36	|
14	**Heist-op-den-Berg**		12 42	**13 01**	13 42	**14 01**	14 42	**15 01**	15 42	**16 01**	16 42	**17 01**	17 42	**18 01**	18 42	**19 01**	19 42	**20 01**	20 42	**21 01**	21 42	**22 01**
17	Melkouwen		12 45	|	13 45	|	14 45	|	15 45	|	16 45	|	17 45	|	18 45	|	19 45	|	20 45	|	21 45	|
20	Berlaar		12 48	|	13 48	|	14 48	|	15 48	|	16 48	|	17 48	|	18 48	|	19 48	|	20 48	|	21 48	|
27	**Lier**	○	12 54	**13 10**	13 54	**14 10**	14 54	**15 10**	15 54	**16 10**	16 54	**17 10**	17 54	**18 10**	18 54	**19 10**	19 54	**20 10**	20 54	**21 10**	21 54	**22 10**
15	*Antwerpen-Berchem*	○	13 12	**13 21**	14 12	**14 21**	15 12	**15 21**	16 12	**16 21**	17 12	**17 21**	18 12	**18 21**	19 12	**19 21**	20 12	**20 21**	21 12	**21 21**	22 12	**22 21**
15	*Antwerpen-Centraal*	○		**13 26**		**14 26**		**15 26**		**16 26**		**17 26**		**18 26**		**19 26**		**20 26**		**21 26**		**22 26**

tab km			IR C 2943						
34	*Liège-Guillemins*		**21 15**						
35	*Hasselt*		**22 21**						
35	*Leuven*		*22 14*						
0	**Aarschot**		**22 51**						
5	Begijnendijk		|						
8	Booischot		|						
14	**Heist-op-den-Berg**		**23 01**						
17	Melkouwen		|						
20	Berlaar		|						
27	**Lier**	○	**1 23 10**						
15	*Antwerpen-Berchem*	○	**23 21**						
15	*Antwerpen-Centraal*	○	**23 26**						

1 Zie verder tabel 15.

1 Voir tableau 15.

Niets dan troeven in ons

TREINKAARTSPEL !

21

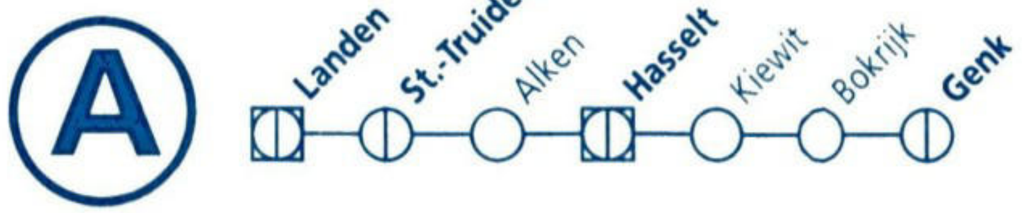

tab km		IC K 2204	IC K 2205	P 7306	IC K 2206	P 7307	IC K 2207	IC K 2208	IC K 2209	IC K 2210	IC K 2211	IC K 2212	IC K 2213	P 8314	IC K 2214	P 8315	IC K 2215	P 8300	IC K 2216	P 8302	IC K 2217
36	*Brussel-Zuid/Midi*	**4 58**	**5 58**		**6 58**		**7 58**	**8 58**	**9 58**	**10 58**	**11 58**	**12 58**	**13 58**		**14 58**		**15 58**	16 24	**16 58**	17 23	**17 58**
36	*Bruxelles Centr.*	**5 02**	**6 02**		**7 02**		**8 02**	**9 02**	**10 02**	**11 02**	**12 02**	**13 02**	**14 02**		**15 02**		**16 02**	16 28	**17 02**	17 27	**18 02**
36	*Noord/Nord*	**5 06**	**6 06**		**7 06**		**8 07**	**9 06**	**10 06**	**11 06**	**12 06**	**13 06**	**14 06**		**15 06**		**16 06**	16 33	**17 07**	17 32	**18 06**
36	*Leuven*	**5 31**	**6 31**		**7 31**		**8 31**	**9 31**	**10 31**	**11 31**	**12 31**	**13 31**	**14 31**		**15 31**		**16 31**		**17 31**	*17 52*	**18 31**
0	**Landen**	**5 51**	**6 51**	7 17	**7 51**		**8 51**	**9 51**	**10 51**	**11 51**	**12 51**	**13 51**	**14 51**		**15 51**		**16 51**	17 21	**17 51**	18 21	**18 51**
11	**Sint-Truiden**	**6 01**	**7 01**	7 27	**8 01**		**9 01**	**10 01**	**11 01**	**12 01**	**13 01**	**14 01**	**15 01**		**16 01**		**17 01**	17 32	**18 01**	18 32	**19 01**
22	Alken	**6 10**	**7 10**	7 36	**8 10**		**9 10**	**10 10**	**11 10**	**12 10**	**13 10**	**14 10**	**15 10**		**16 10**		**17 10**	17 42	**18 10**	18 42	**19 10**
28	**Hasselt** ○	**6 15**	**7 15**	7 41	**8 15**		**9 15**	**10 15**	**11 15**	**12 15**	**13 15**	**14 15**	**15 15**		**16 15**		**17 15**	17 48	**18 15**	18 48	**19 15**
16	*Antwerpen-Centraal*			*6 34*		7 34								14 34		15 34		*16 34*		*17 34*	
16	*Antwerpen-Berchem*			*6 39*		7 39								14 39		15 39		*16 39*	*16 53*	*17 39*	
28	**Hasselt**	**6 17**	**7 17**	7 44	**8 17**	8 44	**9 17**	**10 17**	**11 17**	**12 17**	**13 17**	**14 17**	**15 17**	15 44	**16 17**	16 44	**17 17**	17 50	**18 17**	18 50	**19 17**
33	Kiewit	**6 23**	**7 23**	7 50	**8 23**	8 50	**9 23**	**10 23**	**11 23**	**12 23**	**13 23**	**14 23**	**15 23**	15 50	**16 23**	16 50	**17 23**	17 56	**18 23**	18 56	**19 23**
37	Bokrijk	**6 27**	**7 27**	|	**8 27**	|	**9 27**	**10 27**	**11 27**	**12 27**	**13 27**	**14 27**	**15 27**	|	**16 27**	|	**17 27**	18 01	**18 27**	19 01	**19 27**
44	**Genk** ○	**6 32**	**7 32**	7 58	**8 32**	8 58	**9 32**	**10 32**	**11 32**	**12 32**	**13 32**	**14 32**	**15 32**	15 58	**16 32**	16 58	**17 32**	18 07	**18 32**	19 07	**19 32**

HASSELT - LANDEN - LEUVEN → OOSTENDE

alle dagen tijdens het toeristisch seizoen

tab km			IC K 2218	IC K 2219	T 6853	IC K 2220	IC K 2221	IC E 1521	
					🚩 ☼				
36	*Brussel-*	*Zuid/Midi*	**18 58**	**19 58**	20 09	**20 58**	**21 58**		
36	*Bruxelles*	*Centr.*	**19 02**	**20 02**	20 13	**21 02**	**22 02**		
36		*Noord/Nord*	**19 06**	**20 06**	20 18	**21 06**	**22 06**		
36	*Leuven*		**19 31**	**20 31**	20 43	**21 31**	**22 31**		
0	**Landen**		**19 51**	**20 51**	21 10	**21 51**	**22 51**		
11	**Sint-Truiden**		**20 01**	**21 01**	21 20	**22 01**	**23 01**		
22	Alken		**20 10**	**21 10**	21 30	**22 10**	**23 10**		
28	**Hasselt**	○	**20 15**	**21 15**	21 36	**22 15**	**23 15**		
16	*Antwerpen-Centraal*							*22 34*	
16	*Antwerpen-Berchem*							*22 39*	
28	**Hasselt**		**20 17**	**21 17**		**22 17**	**23 17**	**23 55**	
33	Kiewit		**20 23**	**21 23**		**22 23**	**23 23**	**0 01**	
37	Bokrijk		**20 27**	**21 27**		**22 27**	**23 27**	**0 05**	
44	**Genk**	○	**20 32**	**21 32**		**22 32**	**23 32**	**0 10**	

🚩 Herkomst Oostende 19 01.

🚩 Origine Ostende 19 01.

21

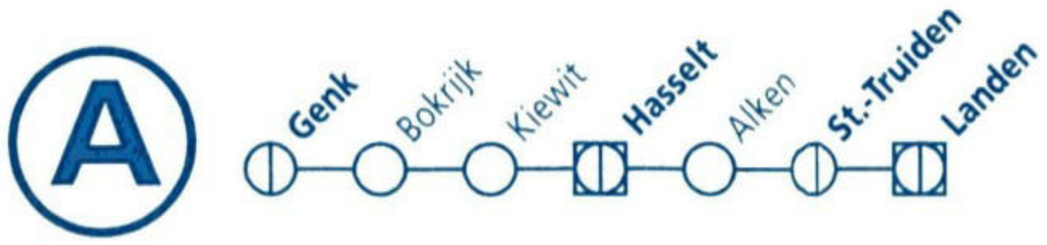

tab km			IC K 2226	IC K 2227	P 7300	P 7312	IC K 2228	P 7302	IC K 2229	P 7329	T 6803	IC K 2230	P 7330	IC K 2231	IC K 2232	IC K 2233	IC K 2234	IC K 2235	IC K 2236	IC K 2237	P 8337	IC K 2238
										4	5 ☼		7								8	
0	**Genk**	○	**4 28**	**5 28**	5 51		**6 28**	6 51	**7 28**	8 02		**8 28**	9 02	**9 28**	**10 28**	**11 28**	**12 28**	**13 28**	**14 28**	**15 28**	16 02	**16 28**
7	Bokrijk		**4 33**	**5 33**	5 56		**6 33**	6 56	**7 33**	|		**8 33**	|	**9 33**	**10 33**	**11 33**	**12 33**	**13 33**	**14 33**	**15 33**	|	**16 33**
11	Kiewit		**4 37**	**5 37**	6 02		**6 37**	7 02	**7 37**	8 10		**8 37**	9 10	**9 37**	**10 37**	**11 37**	**12 37**	**13 37**	**14 37**	**15 37**	16 10	**16 37**
16	**Hasselt**	○	**4 43**	**5 43**	6 08		**6 43**	7 08	**7 43**	8 16		**8 43**	9 16	**9 43**	**10 43**	**11 43**	**12 43**	**13 43**	**14 43**	**15 43**	16 16	**16 43**
16	*Antwerpen-Berchem*	○			*7 21*		*7 50*	*8 21*		9 21			10 21								17 21	
16	*Antwerpen-Centraal*	○			*7 26*			*8 26*		9 26			10 26								17 26	
16	**Hasselt**		**4 45**	**5 45**	6 10	6 23	**6 45**	7 09	**7 45**		8 23	**8 45**		**9 45**	**10 45**	**11 45**	**12 45**	**13 45**	**14 45**	**15 45**		**16 45**
22	Alken		**4 51**	**5 51**	6 17	6 31	**6 51**	7 17	**7 51**		8 30	**8 51**		**9 51**	**10 51**	**11 51**	**12 51**	**13 51**	**14 51**	**15 51**		**16 51**
33	**Sint-Truiden**		**5 01**	**6 01**	6 27	6 40	**7 01**	7 27	**8 01**		8 41	**9 01**		**10 01**	**11 01**	**12 01**	**13 01**	**14 01**	**15 01**	**16 01**		**17 01**
44	**Landen**	○	1 **5 09**	1 **6 09**	2 6 36	2 6 48	3 **7 09**	2 7 36	3 **8 09**		6 8 50	3 **9 09**		1 **10 09**	1 **11 09**	1 **12 09**	1 **13 09**	1 **14 09**	1 **15 09**	1 **16 09**		1 **17 09**
36	*Leuven*	○	**5 29**	**6 29**	*7 11*	7 11	**7 29**	8 02	**8 29**		9 12	**9 29**		**10 29**	**11 29**	**12 29**	**13 29**	**14 29**	**15 29**	**16 29**		**17 29**
36	*Brussel-Bruxelles* Noord/Nord	○	**5 54**	**6 54**	7 27	7 38	**7 54**	8 27	**8 54**		9 37	**9 54**		**10 54**	**11 54**	**12 54**	**13 54**	**14 54**	**15 54**	**16 54**		**17 54**
36	*Brussel-Bruxelles* Centr.	○	**5 58**	**6 59**	7 33	7 44	**7 58**	8 33	**8 58**		9 44	**9 58**		**10 58**	**11 58**	**12 58**	**13 58**	**14 58**	**15 58**	**16 58**		**17 58**
36	*Brussel-Bruxelles* Zuid/Midi	○	**6 02**	**7 03**	7 37	7 48	**8 02**	8 37	**9 02**		9 48	**10 02**		**11 02**	**12 02**	**13 02**	**14 02**	**15 02**	**16 02**	**17 02**		**18 02**

TONGEREN - HASSELT - MECHELEN → BLANKENBERGE

de weekends en op feestdagen tijdens het toeristisch seizoen

tab km			P 8338	IC K 2239	P 8339	IC K 2240	P 8340	IC K 2241	IC K 2242	IC K 2243
0	**Genk**		17 02	**17 28**	18 00	**18 28**	19 00	**19 28**	**20 28**	**21 28**
7	Bokrijk		|	**17 33**	18 05	**18 33**	19 05	**19 33**	**20 33**	**21 33**
11	Kiewit		17 10	**17 37**	18 10	**18 37**	19 10	**19 37**	**20 37**	**21 37**
16	**Hasselt**	○	17 16	**17 43**	18 16	**18 43**	19 16	**19 43**	**20 43**	**21 43**
16	*Antwerpen-Berchem*	○	*18 21*		*19 21*		*20 21*			
16	*Antwerpen-Centraal*	○	*18 26*		*19 26*		*20 26*			
16	**Hasselt**			**17 45**		**18 45**		**19 45**	**20 45**	**21 45**
22	Alken			**17 51**		**18 51**		**19 51**	**20 51**	**21 51**
33	**Sint-Truiden**			**18 01**		**19 01**		**20 01**	**21 01**	**22 01**
44	**Landen**	○		[1] **18 09**		[1] **19 09**		[1] **20 09**	[1] **21 09**	[1] **22 09**
36	*Leuven*	○		**18 29**		**19 29**		**20 29**	**21 29**	**22 29**
36	*Brussel-Bruxelles* *Noord/Nord*	○		**18 54**		**19 54**		**20 54**	**21 54**	**22 54**
36	*Centr.*	○		**18 58**		**19 58**		**20 58**	**21 58**	**22 58**
36	*Zuid/Midi*	○		**19 02**		**20 02**		**21 02**	**22 02**	**23 02**

[1] Zie verder tabellen 36, 50.
[2] Zie verder tabel 36.
[3] Zie verder tabellen 36, 50, 50a.
[4] Rijdt verder naar Antwerpen-Centraal als trein IR 2929.
[5] Bestemming Oostende 10 58.
[6] Zie verder tabellen 36, 50a.
[7] Rijdt verder naar Antwerpen-Centraal als trein IR 2930.
[8] Rijdt verder naar Antwerpen-Centraal als trein IR 2937.

[1] Voir tableaux 36, 50.
[2] Voir tableau 36.
[3] Voir tableaux 36, 50, 50a.
[4] Continue vers Anvers-Central comme train IR 2929.
[5] Destination Ostende 10 58.
[6] Voir tableaux 36, 50a.
[7] Continue vers Anvers-Central comme train IR 2930.
[8] Continue vers Anvers-Central comme train IR 2937.

Samen per trein is zo voordelig.

MULTI PASS

25

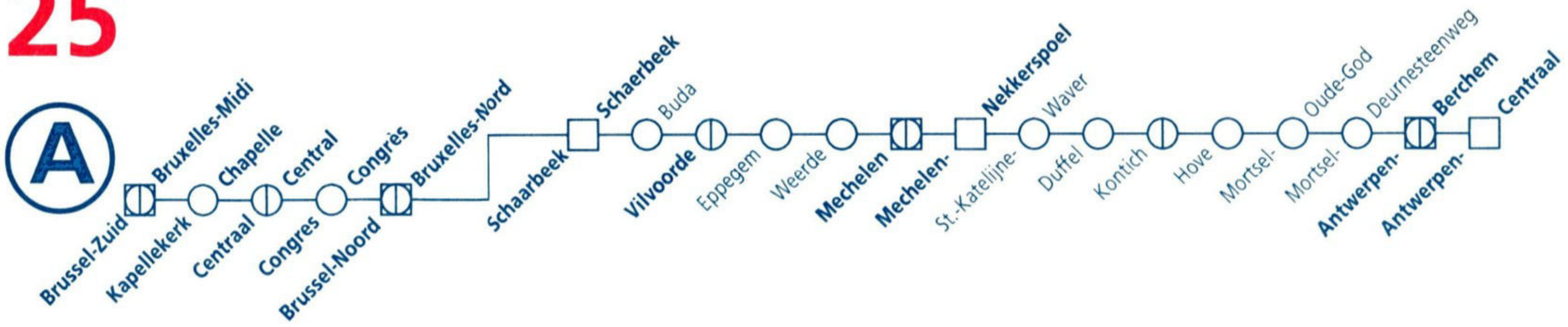

25

tab km		IR b 2803	L 3254	IC I 2004	INT 289	IR b 2804	IR a 2605	IR g 3404	L 3255	P 7890	IC I 2005	IR b 2805	IR a 2606	IR g 3405	IR n 3304	L 3256	IC B 606	IC I 2006	L 3356	P 7260	IR b 2806
96	*Paris-Nord*				**23 16**																
96	*Mons*				**3 56**					*4 42*		*5 07*		*5 07*			*5 48*				*6 07*
124	*Charleroi-Sud*									*4 31*	**4 31**				**5 34**	*5 34*	*5 34*	**6 05**		*6 05*	*6 05*
124	*Luttre*									*4 49*	**4 49**				**5 48**	*5 48*	*5 48*	**6 17**		*6 17*	*6 17*
124	*Nivelles*					**4 31**		*4 31*	*4 31*	*5 01*	**5 01**	**5 31**		*5 31*	**5 58**	*5 58*	*5 58*	**6 26**		*6 26*	**6 29**
124	*Braine-l'Alleud*					**4 42**		*4 42*	*4 42*	*5 13*	**5 13**	**5 42**		*5 42*	**6 07**	*6 07*	*6 07*	**6 36**		*6 36*	**6 40**
	Zuid/Midi		4 28	**4 52**	**4 55**	**5 09**		**5 15**	5 28	5 48	**5 52**	**6 09**		**6 15**	**6 21**	6 26	**6 40**	**6 52**		6 55	**7 08**
	Kap./Chap.															6 28				6 57	**7 10**
0	**Brussel-Bruxelles** **Centr.**		4 32	**4 56**		**5 13**		**5 19**	5 32	5 52	**5 56**	**6 13**		**6 19**	**6 25**	6 31	**6 44**	**6 56**		7 00	**7 13**
	Congr.															6 33				7 02	**7 15**
	Noord/Nord		4 37	**5 02**	**5 04**	**5 18**		**5 24**	5 37	5 56	**6 02**	**6 18**		**6 24**	**6 30**	6 37	**6 49**	**7 02**		7 06	**7 18**
6	**Schaarbeek/Schaerbeek**		4 40						5 40	6 01						6 40				7 09	
11	Buda		4 44						5 44							6 44				7 13	
13	**Vilvoorde**		4 47	**5 10**		**5 26**			5 47	6 07	**6 10**	**6 26**			**6 38**	6 47		**7 10**	7 15	7 16	**7 26**
17	Eppegem		4 51						5 51							6 51				7 20	
19	Weerde		4 54						5 54							6 54			7 20	7 23	
24	**Mechelen** ○		4 58	**5 18**		**5 34**		[2] **5 39**	5 58		**6 18**	**6 34**		[2] **6 39**	**6 46**	6 58	**7 01**	**7 18**	7 24	7 27	**7 34**
24	**Mechelen**	**4 36**	5 06	**5 20**		**5 36**	**5 37**		6 06		**6 20**	**6 36**	**6 37**		**6 48**	7 06	**7 03**	**7 20**			**7 36**
26	**Mechelen-Nekkerspoel**	**4 38**	5 08			**5 38**			6 08			**6 38**			**6 51**	7 08					**7 38**
30	Sint-Katelijne-Waver	**4 43**	5 13			**5 43**			6 13			**6 43**				7 13					**7 43**
33	Duffel	**4 46**	5 16			**5 46**			6 16			**6 46**				7 16					**7 46**
38	Kontich	**4 51**	5 21			**5 51**			6 21			**6 51**				7 21					**7 51**
40	Hove	**4 54**	5 24			**5 54**			6 24			**6 54**				7 24					**7 54**
42	Mortsel-Oude-God	**4 57**	5 27			**5 57**			6 27			**6 57**				7 27					**7 57**
43	Mortsel-Deurnesteenweg	**4 59**	5 29			**5 59**			6 29			**6 59**				7 29					**7 59**
45	**Antwerpen-Berchem** ○	**5 02**	5 33	**5 35**	[1] **5 35**	**6 02**	**5 53**		6 33		**6 35**	**7 02**	**6 53**		**7 05**	7 33	**7 16**	**7 35**			**8 02**
48	**Antwerpen-Centraal** ○	**5 06**		**5 44**		**6 06**	**5 57**				**6 44**	**7 06**	**6 57**		[1] **7 09**		[1] **7 20**	**7 44**			**8 06**
12	*Roosendaal* ○				**6 04**	*6 50*	*6 50*					*7 50*	*7 50*		**7 50**		**7 53**				*8 50*
12	*Dordrecht* ○											*8 23*			*8 23*		**8 23**				*9 23*
12	*Rotterdam-C.S.* ○				**7 09**							*8 39*			*8 39*		**8 39**				*9 39*
12	*Den Haag-H.S.* ○				**7 28**							*8 58*			*8 58*		**8 58**				*9 58*
12	*Schiphol* ○				**7 52**							*9 22*			*9 22*		**9 22**				*10 22*
12	*Amsterdam-C.S.* ○				**8 09**							*9 40*			*9 40*		**9 40**				*10 40*

tab km		IR a 2607	IR g 3406	L 3556	IR n 3305	L 3257	IC B 607	P 7089	P 7723	IC I 2007	L 3357	IR b 2807	IR a 2608	IR g 3407	L 3557	IR n 3306	9409 [3]	L 3258	IC B 608	IC I 2008	L 3358
96	*Paris-Nord*																**6 55**	*6 55*	*6 55*		
96	*Mons*		*6 07*			*6 23*	*6 48*		*6 48*	*6 58*		*7 07*		*7 07*			*7 29*	*7 29*	*7 48*		
124	*Charleroi-Sud*		*6 15*		**6 33**	*6 33*	*6 33*		6 58	**7 06**		*7 06*		*7 13*		**7 32**	*7 32*	*7 32*	*7 41*	**8 06**	
124	*Luttre*		*6 33*		**6 47**	*6 47*	*6 47*		*6 47*	**7 18**		*7 18*		*7 31*		**7 46**	*7 46*	*7 46*	*7 46*	**8 18**	
124	*Nivelles*		*6 46*		**6 57**	*6 57*	*6 57*		7 19	**7 27**		**7 22**		*7 44*		**7 56**	*7 56*	*7 56*	*8 06*	**8 27**	
124	*Braine-l'Alleud*		*6 55*		**7 06**	*7 06*	*7 06*		*7 13*	**7 36**		**7 39**		*7 39*		**8 05**	*8 05*	*8 05*	*8 17*	**8 36**	
	Brussel-Bruxelles Zuid/Midi		**7 15**		**7 21**	7 26	**7 40**		7 43	**7 52**		**8 08**		**8 15**		**8 20**	**8 28**	8 26	**8 40**	**8 52**	
	Brussel-Bruxelles Kap./Chap.					7 28						**8 10**						8 28			
0	**Brussel-Bruxelles** Centr.		**7 19**		**7 25**	7 31	**7 44**		7 47	**7 56**		**8 13**		**8 19**		**8 24**		8 31	**8 44**	**8 56**	
	Brussel-Bruxelles Congr.					7 33			7 50			**8 15**						8 33			
	Brussel-Bruxelles Noord/Nord		**7 24**		**7 30**	7 37	**7 49**		7 54	**8 02**		**8 18**		**8 24**		**8 30**		8 37	**8 49**	**9 02**	
6	**Schaarbeek/Schaerbeek**					7 40			7 58									8 40			
11	Buda					7 44												8 44			
13	**Vilvoorde**			7 35	**7 38**	7 47			8 05	**8 10**	8 15	**8 26**			8 35	**8 38**		8 47		**9 10**	9 15
17	Eppegem			7 39		7 51									8 39			8 51			
19	Weerde					7 54					8 20							8 54			9 20
24	**Mechelen** ○		[2] **7 39**	7 53	**7 46**	7 58	**8 01**		8 14	**8 18**	8 24	**8 34**		[2] **8 39**	8 53	**8 46**		8 58	**9 01**	**9 18**	9 24
24	**Mechelen**	**7 37**			**7 48**	8 06	**8 03**	8 12		**8 20**		**8 36**	**8 37**			**8 48**		9 06	**9 03**	**9 20**	
26	**Mechelen-Nekkerspoel**				**7 51**	8 08		8 14				**8 38**				**8 51**		9 08			
30	Sint-Katelijne-Waver					8 13		8 19				**8 43**						9 13			
33	Duffel					8 16		8 23				**8 46**						9 16			
38	Kontich					8 21		8 28				**8 51**						9 21			
40	Hove					8 24						**8 54**						9 24			
42	Mortsel-Oude-God					8 27						**8 57**						9 27			
43	Mortsel-Deurnesteenweg					8 29						**8 59**						9 29			
45	**Antwerpen-Berchem** ○	**7 53**			**8 05**	8 33	**8 16**			**8 35**		**9 02**	**8 53**			**9 05**	[1] **9 04**	9 33	**9 16**	**9 35**	
48	**Antwerpen-Centraal** ○	**7 57**			[1] **8 09**		[1] **8 20**			**8 44**		**9 06**	**8 57**			[1] **9 09**			[1] **9 20**	**9 44**	
12	*Roosendaal* ○	*8 50*			**8 50**		**8 53**					*9 50*	*9 50*			**9 50**			**9 53**		
12	*Dordrecht* ○				*9 23*		**9 23**					*10 23*				*10 23*			**10 23**		
12	*Rotterdam-C.S.* ○				*9 39*		**9 39**					*10 39*				*10 39*	**10 09**		**10 39**		
12	*Den Haag-H.S.* ○				*9 58*		**9 58**					*10 58*				*10 58*	**10 28**		**10 58**		
12	*Schiphol* ○				*10 22*		**10 22**					*11 22*				*11 22*	**10 52**		**11 22**		
12	*Amsterdam-C.S.* ○				*10 40*		**10 40**					*11 40*				*11 40*	**11 08**		**11 40**		

[1] Zie verder tabel 12.
[2] Zie verder tabel 15.
[3] Thalys vervoerbewijs verplicht.

[1] Voir tableau 12.
[2] Voir tableau 15.
[3] Billet Thalys obligatoire.

RAILFLEX... **deeltijds sporen en werken**

25

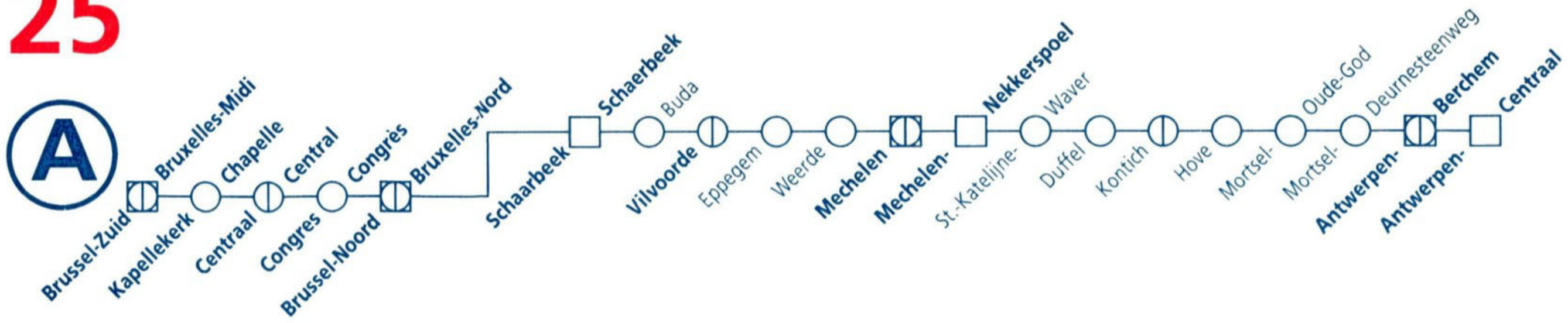

25

tab km			IR b 2808	IR a 2609	IR g 3408	L 3558	IR n 3307	L 3259	IC B 609	IC I 2009	L 3359	IR b 2809	IR a 2610	IR g 3409	L 3559	IR n 3308	L 3260	IC B 610	IC I 2010	L 3360	IR b 2810	IR a 2611
96	*Paris-Nord*		*7 31*		*7 31*		*7 31*										*8 55*	*8 55*				
96	*Mons*		*8 07*		*8 07*				*8 48*			*9 07*		*9 07*				*9 48*			*10 07*	
124	*Charleroi-Sud*		*8 06*		*8 06*		**8 34**	*8 34*	*8 34*	**9 07**		*9 07*		*9 07*		**9 34**	*9 34*	*9 34*	**10 07**		*10 07*	
124	*Luttre*		*8 18*		*8 18*		**8 48**	*8 48*	*8 48*	**9 19**		*9 19*		*9 19*		**9 48**	*9 48*	*9 48*	**10 19**		*10 19*	
124	*Nivelles*		**8 31**		*8 31*		**8 58**	*8 58*	*8 58*	**9 28**		**9 31**		*9 31*		**9 58**	*9 58*	*9 58*	**10 28**		**10 31**	
124	*Braine-l'Alleud*		**8 42**		*8 42*		**9 07**	*9 07*	*9 07*	**9 37**		**9 42**		*9 42*		**10 07**	*10 07*	*10 07*	**10 37**		**10 42**	
	Brussel-Bruxelles	**Zuid/Midi**	**9 08**		**9 15**		**9 21**	9 26	**9 40**	**9 52**		**10 08**		**10 15**		**10 21**	10 26	**10 40**	**10 52**		**11 08**	
		Kap./Chap.	**9 10**		|		|	9 28	|	|		**10 10**		|		10 28	|	|		**11 10**	
0		**Centr.**	**9 13**		**9 19**		**9 25**	9 31	**9 44**	**9 56**		**10 13**		**10 19**		**10 25**	10 31	**10 44**	**10 56**		**11 13**	
		Congr.	**9 15**		|		|	9 33	|	|		**10 15**		|		10 33	|	|		**11 15**	
		Noord/Nord	**9 18**		**9 24**		**9 30**	9 37	**9 49**	**10 02**		**10 18**		**10 24**		**10 30**	10 37	**10 49**	**11 02**		**11 18**	
6	**Schaarbeek/Schaerbeek**		|		|		|	9 40	|	|		|		|		10 40	|	|		|	
11	Buda		|		|		|	9 44	|	|		|		|		10 44	|	|		|	
13	**Vilvoorde**		**9 26**		|	9 35	**9 38**	9 47	|	**10 10**	10 15	**10 26**		|	10 35	**10 38**	10 47	|	**11 10**	11 15	**11 26**	
17	Eppegem		|		|	9 39	|	9 51	|	|	|	|		|	10 39	|	10 51	|	|		11 20	|	
19	Weerde		|		|	|	|	9 54	|	|	10 20	|		|	|	|	10 54	|	|		|	
24	**Mechelen**	○	**9 34**		**9 39**	9 53	**9 46**	9 58	**10 01**	**10 18**	10 24	**10 34**		**10 39**	10 53	**10 46**	10 58	**11 01**	**11 18**	11 24	**11 34**	
24	**Mechelen**		**9 36**	**9 37**			**9 48**	10 06	**10 03**	**10 20**		**10 36**	**10 37**			**10 48**	11 06	**11 03**	**11 20**		**11 36**	**11 37**
26	**Mechelen-Nekkerspoel**		**9 38**	|	|		|	10 08	|	|		**10 38**	|	|		**10 51**	11 08	|	|		|	|
30	Sint-Katelijne-Waver		**9 43**	|	|		|	10 13	|	|		**10 43**	|	|		|	11 13	|	|		|	|
33	Duffel		**9 46**	|	|		|	10 16	|	|		**10 46**	|	|		|	11 16	|	|		|	|
38	Kontich		**9 51**	|	|		|	10 21	|	|		**10 51**	|	|		|	11 21	|	|		|	|
40	Hove		**9 54**	|	|		|	10 24	|	|		**10 54**	|	|		|	11 24	|	|		|	|
42	Mortsel-Oude-God		**9 57**	|	|		|	10 27	|	|		**10 57**	|	|		|	11 27	|	|		|	|
43	Mortsel-Deurnesteenweg		**9 59**	|	|		|	10 29	|	|		**10 59**	|	|		|	11 29	|	|		|	|
45	**Antwerpen-Berchem**	○	**10 02**	**9 53**	|		**10 05**	10 33	**10 16**	**10 35**		**11 02**	**10 53**	|		**11 05**	11 33	**11 16**	**11 35**		**12 02**	**11 53**
48	**Antwerpen-Centraal**	○	**10 06**	**9 57**	|		**10 09**	|	**10 20**	**10 44**	|	**11 06**	**10 57**	|	|	**11 09**	|	**11 20**	**11 44**	|	**12 06**	**11 57**
12	*Roosendaal*	○	*10 50*	*10 50*			**10 50**		**10 53**			*11 50*	*11 50*			**11 50**		**11 53**			*12 50*	*12 50*
12	*Dordrecht*	○	*11 23*				*11 23*		**11 23**			*12 23*				*12 23*		**12 23**			*13 23*	
12	*Rotterdam-C.S.*	○	*11 39*				*11 39*		**11 39**			*12 39*				*12 39*		**12 39**			*13 39*	
12	*Den Haag-H.S.*	○	*11 58*				*11 58*		**11 58**			*12 58*				*12 58*		**12 58**			*13 58*	
12	*Schiphol*	○	*12 22*				*12 22*		**12 22**			*13 22*				*13 22*		**13 22**			*14 22*	
12	*Amsterdam-C.S.*	○	*12 40*				*12 40*		**12 40**			*13 40*				*13 40*		**13 40**			*14 40*	

tab km		IR g 3410	L 3560	IR n 3309	L 3261	IC B 611	IC I 2011	L 3361	IR b 2811	IR a 2612	IR g 3411	L 3561	IR n 3310	3 9425	L 3262	IC B 612	IC I 2012	L 3362	IR b 2812	IR a 2613	IR g 3412
96	*Paris-Nord*				*9 55*	*9 55*								**10 55**	*10 55*	*10 55*					
96	*Mons*	*10 07*				*10 48*			*11 07*		*11 07*					*11 48*			*12 07*		*12 07*
124	*Charleroi-Sud*	*10 07*		**10 34**	*10 34*	*10 34*	**11 07**		*11 07*		*11 07*		**11 34**	*11 34*	*11 34*	*11 34*	**12 07**		*12 07*		*12 07*
124	*Luttre*	*10 19*		**10 48**	*10 48*	*10 48*	**11 19**		*11 19*		*11 19*		**11 48**	*11 48*	*11 48*	*11 48*	**12 19**		*12 19*		*12 19*
124	*Nivelles*	*10 31*		**10 58**	*10 58*	*10 58*	**11 28**		**11 31**		*11 31*		**11 58**	*11 58*	*11 58*	*11 58*	**12 28**		**12 31**		*12 31*
124	*Braine-l'Alleud*	*10 42*		**11 07**	*11 07*	*11 07*	**11 37**		**11 42**		*11 42*		**12 07**	*12 07*	*12 07*	*12 07*	**12 37**		**12 42**		*12 42*
0	**Brussel-Bruxelles** Zuid/Midi	**11 15**		**11 21**	11 26	**11 40**	**11 52**		**12 08**		**12 15**		**12 21**	**12 28**	12 26	**12 40**	**12 52**		**13 08**		**13 15**
	Kap./Chap.				11 28				**12 10**						12 28				**13 10**		
	Centr.	**11 19**		**11 25**	11 31	**11 44**	**11 56**		**12 13**		**12 19**		**12 25**		12 31	**12 44**	**12 56**		**13 13**		**13 19**
	Congr.				11 33				**12 15**						12 33				**13 15**		
	Noord/Nord	**11 24**		**11 30**	11 37	**11 49**	**12 02**		**12 18**		**12 24**		**12 30**		12 37	**12 49**	**13 02**		**13 18**		**13 24**
6	**Schaarbeek/Schaerbeek**				11 40										12 40						
11	Buda				11 44										12 44						
13	**Vilvoorde**		11 35	**11 38**	11 47		**12 10**	12 15	**12 26**			12 35	**12 38**		12 47		**13 10**	13 15	**13 26**		
17	Eppegem		11 39		11 51							12 39			12 51						
19	Weerde				11 54			12 20							12 54			13 20			
24	**Mechelen** ○	[1] **11 39**	11 53	**11 46**	11 58	**12 01**	**12 18**	12 24	**12 34**		[1] **12 39**	12 53	**12 46**		12 58	**13 01**	**13 18**	13 24	**13 34**		[1] **13 39**
24	**Mechelen**			**11 48**	12 06	**12 03**	**12 20**		**12 36**	**12 37**			**12 48**		13 06	**13 03**	**13 20**		**13 36**	**13 37**	
26	**Mechelen-Nekkerspoel**			**11 51**	12 08				**12 38**				**12 51**		13 08				**13 38**		
30	Sint-Katelijne-Waver				12 13				**12 43**						13 13				**13 43**		
33	Duffel				12 16				**12 46**						13 16				**13 46**		
38	Kontich				12 21				**12 51**						13 21				**13 51**		
40	Hove				12 24				**12 54**						13 24				**13 54**		
42	Mortsel-Oude-God				12 27				**12 57**						13 27				**13 57**		
43	Mortsel-Deurnesteenweg				12 29				**12 59**						13 29				**13 59**		
45	**Antwerpen-Berchem** ○			**12 05**	12 33	**12 16**	**12 35**		**13 02**	**12 53**			**13 05**	[2] **13 04**	13 33	**13 16**	**13 35**		**14 02**	**13 53**	
48	**Antwerpen-Centraal** ○			[2] **12 09**		[2] **12 20**	**12 44**		**13 06**	**12 57**			[2] **13 09**			[2] **13 20**	**13 44**		**14 06**	**13 57**	
12	*Roosendaal* ○			**12 50**		**12 53**			*13 50*	*13 50*			**13 50**			**13 53**			*14 50*	*14 50*	
12	*Dordrecht* ○			*13 23*		**13 23**			*14 23*				*14 23*			**14 23**			*15 23*		
12	*Rotterdam-C.S.* ○			*13 39*		**13 39**			*14 39*				*14 39*	**14 09**		**14 39**			*15 39*		
12	*Den Haag-H.S.* ○			*13 58*		**13 58**			*14 58*				*14 58*	**14 28**		**14 58**			*15 58*		
12	*Schiphol* ○			*14 22*		**14 22**			*15 22*				*15 22*	**14 52**		**15 22**			*16 22*		
12	*Amsterdam-C.S.* ○			*14 40*		**14 40**			*15 40*				*15 40*	**15 08**		**15 40**			*16 40*		

[1] Zie verder tabel 15.
[2] Zie verder tabel 12.
[3] Thalys vervoerbewijs verplicht.

[1] Voir tableau 15.
[2] Voir tableau 12.
[3] Billet Thalys obligatoire.

DE TREINKAART... **De juiste keuze.**

25

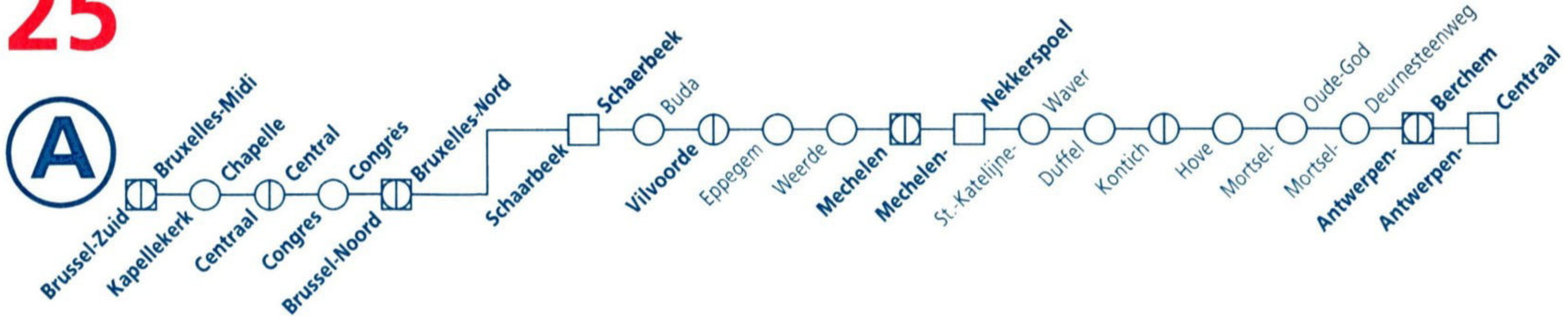

25

tab km			L 3562	IR n 3311	L 3263	IC B 613	IC I 2013	L 3363	IR b 2813	IR a 2614	IR g 3413	L 3563	IR n 3312	L 3264	IC B 614	IC I 2014	L 3364	IR b 2814	IR a 2615	IR g 3414	L 3564	IR n 3313
96	*Paris-Nord*				*11 55*	*11 55*								*12 55*	*12 55*							
96	*Mons*					*12 48*			*13 07*		*13 07*				*13 48*			*14 07*		*14 07*		
124	*Charleroi-Sud*			**12 34**	*12 34*	*12 34*	**13 07**		*13 07*		*13 07*		**13 34**	*13 34*	*13 34*	**14 07**		*14 07*		*14 07*		**14 34**
124	*Luttre*			**12 48**	*12 48*	*12 48*	**13 19**		*13 19*		*13 19*		**13 48**	*13 48*	*13 48*	**14 19**		*14 19*		*14 19*		**14 48**
124	*Nivelles*			**12 58**	*12 58*	*12 58*	**13 28**		**13 31**		*13 31*		**13 58**	*13 58*	*13 58*	**14 28**		**14 31**		*14 31*		**14 58**
124	*Braine-l'Alleud*			**13 07**	*13 07*	*13 07*	**13 37**		**13 42**		*13 42*		**14 07**	*14 07*	*14 07*	**14 37**		**14 42**		*14 42*		**15 07**
0	**Brussel-Bruxelles**	**Zuid/Midi**		**13 21**	13 26	**13 40**	**13 52**		**14 08**		**14 15**		**14 21**	14 26	**14 40**	**14 52**		**15 08**		**15 15**		**15 21**
		Kap./Chap.			13 28				**14 10**					14 28				**15 10**				
		Centr.		**13 25**	13 31	**13 44**	**13 56**		**14 13**		**14 19**		**14 25**	14 31	**14 44**	**14 56**		**15 13**		**15 19**		**15 25**
		Congr.			13 33				**14 15**					14 33				**15 15**				
		Noord/Nord		**13 30**	13 37	**13 49**	**14 02**		**14 18**		**14 24**		**14 30**	14 37	**14 49**	**15 02**		**15 18**		**15 24**		**15 30**
6	**Schaarbeek/Schaerbeek**				13 40									14 40								
11	Buda				13 44									14 44								
13	**Vilvoorde**		13 35	**13 38**	13 47		**14 10**	14 15	**14 26**			14 35	**14 38**	14 47		**15 10**	15 15	**15 26**			15 35	**15 38**
17	Eppegem		13 39		13 51							14 39		14 51							15 39	
19	Weerde				13 54			14 20						14 54			15 20					
24	**Mechelen**	○	13 53	**13 46**	13 58	**14 01**	**14 18**	14 24	**14 34**		[2] **14 39**	14 53	**14 46**	14 58	**15 01**	**15 18**	15 24	**15 34**		[2] **15 39**	15 53	**15 46**
24	**Mechelen**			**13 48**	14 06	**14 03**	**14 20**		**14 36**	**14 37**			**14 48**	15 06	**15 03**	**15 20**		**15 36**	**15 37**			**15 48**
26	**Mechelen-Nekkerspoel**			**13 51**	14 08				**14 38**				**14 51**	15 08				**15 38**				**15 51**
30	Sint-Katelijne-Waver				14 13				**14 43**					15 13				**15 43**				
33	Duffel				14 16				**14 46**					15 16				**15 46**				
38	Kontich				14 21				**14 51**					15 21				**15 51**				
40	Hove				14 24				**14 54**					15 24				**15 54**				
42	Mortsel-Oude-God				14 27				**14 57**					15 27				**15 57**				
43	Mortsel-Deurnesteenweg				14 29				**14 59**					15 29				**15 59**				
45	**Antwerpen-Berchem**	○		**14 05**	14 33	**14 16**	**14 35**		**15 02**	**14 53**			**15 05**	15 33	**15 16**	**15 35**		**16 02**	**15 53**			**16 05**
48	**Antwerpen-Centraal**	○		[1] **14 09**		[1] **14 20**	**14 44**		**15 06**	**14 57**			[1] **15 09**		[1] **15 20**	**15 44**		**16 06**	**15 57**			[1] **16 09**
12	*Roosendaal*	○		**14 50**		**14 53**			*15 50*	*15 50*			**15 50**		**15 53**			*16 50*	*16 50*			**16 50**
12	*Dordrecht*	○		*15 23*		**15 23**			*16 23*				*16 23*		**16 23**			*17 23*				*17 23*
12	*Rotterdam-C.S.*	○		*15 39*		**15 39**			*16 39*				*16 39*		**16 39**			*17 39*				*17 39*
12	*Den Haag-H.S.*	○		*15 58*		**15 58**			*16 58*				*16 58*		**16 58**			*17 58*				*17 58*
12	*Schiphol*	○		*16 22*		**16 22**			*17 22*				*17 22*		**17 22**			*18 22*				*18 22*
12	*Amsterdam-C.S.*	○		*16 40*		**16 40**			*17 40*				*17 40*		**17 40**			*18 40*				*18 40*

tab km			L 3265	IC B 615	IC I 2015	L 3365	P 8255	IR b 2815	IR a 2616	IR g 3415	L 3565	IR n 3314	L 3266	P 8204	IC B 616	P 8256	IC I 2016	L 3366	P 8257	IR b 2816	IR a 2617	IR g 3416
																▲						
96	*Paris-Nord*				⑤ *14 22*		⑤ *14 22*	⑤ *14 22*						*14 55*	*14 55*	*14 55*						
96	*Mons*			*14 48*				*15 07*		*15 07*				*15 48*	*15 48*	*15 48*			*16 07*	*16 07*		*16 07*
124	*Charleroi-Sud*		*14 34*	*14 34*	**15 05**		*15 05*	*15 05*		*15 05*		**15 33**	*15 33*	*15 33*	*15 33*		**16 05**		*16 05*	*16 05*		*16 05*
124	*Luttre*		*14 48*	*14 48*	**15 17**		*15 17*	*15 17*		*15 17*		**15 47**	*15 47*	*15 47*	*15 47*		**16 17**		*16 17*	*16 17*		*16 17*
124	*Nivelles*		*14 58*	*14 58*	**15 26**		*15 26*	**15 29**		*15 29*		**15 57**	*15 57*	*15 57*	*15 57*		**16 26**		*16 26*	**16 29**		*16 29*
124	*Braine-l'Alleud*		*15 07*	*15 07*	**15 36**		*15 36*	**15 40**		*15 40*		**16 06**	*16 06*	*16 06*	*16 06*		**16 36**		*16 36*	**16 40**		*16 40*
		Zuid/Midi	15 26	**15 40**	**15 52**		15 56	**16 08**		**16 15**		**16 21**	16 24	16 35	**16 40**	16 45	**16 52**		17 00	**17 08**		**17 15**
		Kap./Chap.	15 28	|	|		15 58	**16 10**		|		|	16 26	|	|	|		17 02	**17 10**		|
0	**Brussel-Bruxelles**	**Centr.**	15 31	**15 44**	**15 56**		16 01	**16 13**		**16 19**		**16 25**	16 29	16 39	**16 44**	16 49	**16 56**		17 05	**17 13**		**17 19**
		Congr.	15 33	|	|		16 03	**16 15**		|		|	16 31	|	|	|		17 07	**17 15**		|
		Noord/Nord	15 37	**15 49**	**16 02**		16 07	**16 18**		**16 24**		**16 30**	16 34	16 44	**16 49**	16 53	**17 02**		17 10	**17 18**		**17 24**
6	**Schaarbeek/Schaerbeek**		15 40	|	|		16 10	|		|		|	16 37	|	|	16 56	|		17 13	|		|
11	Buda		15 44	|	|		16 14	|		|		|	16 41	|	|	|	|		17 17	|		|
13	**Vilvoorde**		15 47	|	**16 10**	16 15	16 18	**16 26**		|	16 37	**16 38**	16 44	|	|	17 02	**17 10**	17 15	17 20	**17 26**		|
17	Eppegem		15 51	|	|	|	16 22	|		|	16 41	|	16 48	|	|	17 06	|	|	17 24	|		|
19	Weerde		15 54	|	|	16 20	16 26	|		|	|	|	16 51	|	|	17 10	|	17 20	17 27	|		|
24	**Mechelen**	○	15 58	**16 01**	**16 18**	16 24	[3] 16 31	**16 34**		[2] **16 39**	16 55	**16 46**	16 55	16 58	**17 01**	17 14	**17 18**	17 24	17 31	**17 34**		[2] **17 39**
24	**Mechelen**		16 06	**16 03**	**16 20**			**16 36**	**16 37**			**16 48**	16 57	17 06	**17 03**		**17 20**			**17 36**	**17 37**	
26	**Mechelen-Nekkerspoel**		16 08	|	|			**16 38**	|			**16 51**	|	17 08	|		|			**17 38**	|	
30	Sint-Katelijne-Waver		16 13	|	|			**16 43**	|			|	|	17 13	|		|			**17 43**	|	
33	Duffel		16 16	|	|			**16 46**	|			|	|	17 16	|		|			**17 46**	|	
38	Kontich		16 21	|	|			**16 51**	|			|	17 05	17 21	|		|			**17 51**	|	
40	Hove		16 24	|	|			**16 54**	|			|	|	17 24	|		|			**17 54**	|	
42	Mortsel-Oude-God		16 27	|	|			**16 57**	|			|	|	17 27	|		|			**17 57**	|	
43	Mortsel-Deurnesteenweg		16 29	|	|			**16 59**	|			|	|	17 29	|		|			**17 59**	|	
45	**Antwerpen-Berchem**	○	16 33	**16 16**	**16 35**			**17 02**	**16 53**			**17 05**	17 13	17 32	**17 16**		**17 35**			**18 02**	**17 53**	
48	**Antwerpen-Centraal**	○		[1] **16 20**	**16 44**			**17 06**	**16 57**			[1] **17 09**			[1] **17 20**		**17 44**			**18 06**	**17 57**	
12	*Roosendaal*	○		**16 53**				*17 50*	*17 50*			**17 50**			**17 53**					*18 50*	*18 50*	
12	*Dordrecht*	○		**17 23**				*18 23*				*18 23*			**18 23**					*19 23*		
12	*Rotterdam-C.S.*	○		**17 39**				*18 39*				*18 39*			**18 39**					*19 39*		
12	*Den Haag-H.S.*	○		**17 58**				*18 58*				*18 58*			**18 58**					*19 58*		
12	*Schiphol*	○		**18 22**				*19 22*				*19 22*			**19 22**					*20 22*		
12	*Amsterdam-C.S.*	○		**18 40**				*19 40*				*19 40*			**19 40**					*20 40*		

[1] Zie verder tabel 12.
[2] Zie verder tabel 15.
[3] Zie verder tabel 53a.

[1] Voir tableau 12.
[2] Voir tableau 15.
[3] Voir tableau 53a.

ANVERS
Zoo d'Anvers

B-Excursion 101*

25

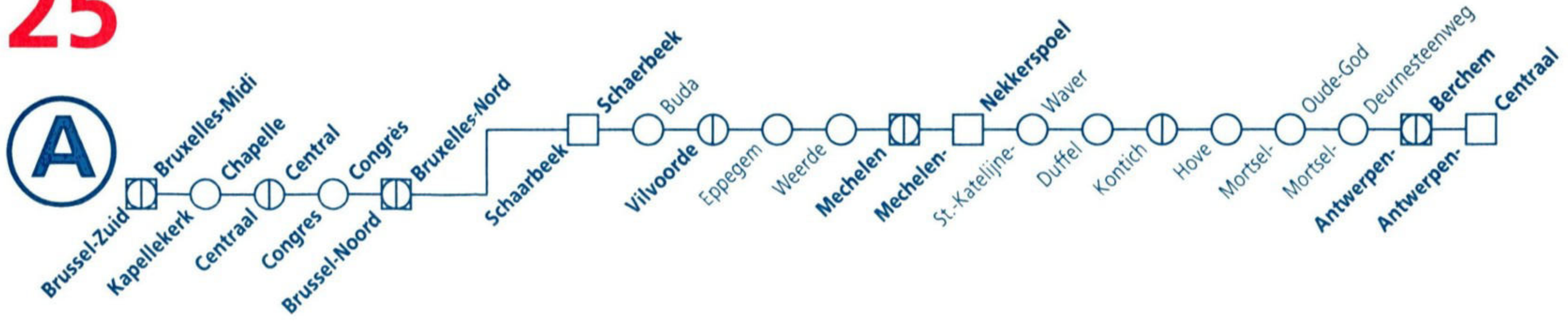

25

tab km			L 3566	IR n 3315	9345	L 3267	P 8200	IC B 617	IC I 2017	L 3367	IR b 2817	IR a 2618	IR g 3417	L 3567	IR n 3316	L 3268	IC B 618	IC I 2018	L 3368	IR b 2818	IR a 2619	IR g 3418
					2		3															
96	*Paris-Nord*				**15 55**	*15 55*		*15 55*								*16 55*	*16 55*	*17 22*		*17 22*		
96	*Mons*							*16 48*			*17 07*		*17 07*				*17 48*			*18 07*		*18 07*
124	*Charleroi-Sud*			**16 33**	*16 33*	*16 33*		*16 33*	**17 05**		*17 05*		*17 05*		**17 34**	*17 34*	*17 34*	**18 07**		*18 07*		*18 07*
124	*Luttre*			**16 47**	*16 47*	*16 47*		*16 47*	**17 17**		*17 17*		*17 17*		**17 48**	*17 48*	*17 48*	**18 19**		*18 19*		*18 19*
124	*Nivelles*			**16 57**	*16 57*	*16 57*		*16 57*	**17 26**		**17 29**		*17 29*		**17 58**	*17 58*	*17 58*	**18 28**		**18 31**		*18 31*
124	*Braine-l'Alleud*			**17 06**	*17 06*	*17 06*		*17 06*	**17 35**		**17 40**		*17 40*		**18 07**	*18 07*	*18 07*	**18 37**		**18 42**		*18 42*
0	**Brussel-Bruxelles**	**Zuid/Midi**		**17 21**	**17 28**	17 25		**17 40**	**17 52**		**18 08**		**18 15**		**18 21**	18 26	**18 40**	**18 52**		**19 09**		**19 15**
		Kap./Chap.				17 27					**18 10**					18 28						
		Centr.		**17 25**		17 30		**17 44**	**17 56**		**18 13**		**18 19**		**18 25**	18 31	**18 44**	**18 56**		**19 13**		**19 19**
		Congr.				17 32					**18 15**					18 33						
		Noord/Nord		**17 30**		17 37		**17 49**	**18 02**		**18 18**		**18 24**		**18 30**	18 37	**18 49**	**19 02**		**19 18**		**19 24**
6	**Schaarbeek/Schaerbeek**					17 40										18 40						
11	Buda					17 44										18 44						
13	**Vilvoorde**		17 35	**17 38**		17 47	17 51		**18 10**	18 15	**18 26**			18 35	**18 38**	18 47		**19 10**	19 15	**19 26**		
17	Eppegem		17 39			17 51								18 39		18 51						
19	Weerde					17 54				18 20						18 54			19 20			
24	**Mechelen**	○	17 53	**17 46**		17 58	17 58	**18 01**	**18 18**	18 24	**18 34**		4 **18 39**	18 53	**18 46**	18 58	**19 01**	**19 18**	19 24	**19 34**		4 **19 39**
24	**Mechelen**			**17 48**		18 06	17 59	**18 03**	**18 20**		**18 36**	**18 37**			**18 48**	19 06	**19 03**	**19 20**		**19 36**	**19 37**	
26	**Mechelen-Nekkerspoel**			**17 51**		18 08					**18 38**				**18 51**	19 08				**19 38**		
30	Sint-Katelijne-Waver					18 13					**18 43**					19 13				**19 43**		
33	Duffel					18 16					**18 46**					19 16				**19 46**		
38	Kontich					18 21					**18 51**					19 21				**19 51**		
40	Hove					18 24					**18 54**					19 24				**19 54**		
42	Mortsel-Oude-God					18 27					**18 57**					19 27				**19 57**		
43	Mortsel-Deurnesteenweg					18 29					**18 59**					19 29				**19 59**		
45	**Antwerpen-Berchem**	○		**18 05**	5 **18 04**	18 33	18 13	**18 16**	**18 35**		**19 02**	**18 53**			**19 05**	19 33	**19 16**	**19 35**		**20 02**	**19 53**	
48	**Antwerpen-Centraal**	○		5 **18 09**				5 **18 20**	**18 44**		**19 06**	**18 57**			5 **19 09**		5 **19 20**	**19 44**		**20 06**	**19 57**	
12	*Roosendaal*	○		**18 50**				**18 53**			*19 50*	*19 50*			**19 50**		**19 53**			*20 50*	*20 50*	
12	*Dordrecht*	○		*19 23*				**19 23**			*20 23*				*20 23*		**20 23**			*21 23*		
12	*Rotterdam-C.S.*	○		*19 39*	**19 09**			**19 39**			*20 39*				*20 39*		**20 39**			*21 39*		
12	*Den Haag-H.S.*	○		*19 58*	**19 28**			**19 58**			*20 58*				*20 58*		**20 58**			*21 58*		
12	*Schiphol*	○		*20 22*	**19 52**			**20 22**			*21 22*				*21 22*		**21 22**			*22 22*		
12	*Amsterdam-C.S.*	○		*20 40*	**20 08**			**20 40**			*21 40*				*21 40*		**21 40**			*22 40*		

tab km			L 3568	IR n 3317	L 3269	IC B 619	IC I 2019	L 3369	IR b 2819	IR a 2620	IR g 3419	L 3569	IR n 3318	9457	L 3270	IC B 620	IC I 2020	IR b 2820	IR a 2621	IR g 3420	IR n 3319	9361
														2								2 5
96	*Paris-Nord*				*17 55*	*17 55*	*18 22*		*18 22*					**18 55**	*18 55*	*18 55*						**19 55**
96	*Mons*					*18 48*	*18 48*		*19 07*		*19 07*					*19 48*		*20 07*		*20 07*		
124	*Charleroi-Sud*			**18 34**	*18 34*	*18 34*	**19 07**		*19 07*		*19 07*		**19 34**	*19 34*	*19 34*	*19 34*	**20 07**	*20 07*		*20 07*	**20 34**	*20 34*
124	*Luttre*			**18 48**	*18 48*	*18 48*	**19 19**		*19 19*		*19 19*		**19 48**	*19 48*	*19 48*	*19 48*	**20 19**	*20 19*		*20 19*	**20 48**	*20 48*
124	*Nivelles*			**18 58**	*18 58*	*18 58*	**19 28**		**19 31**		*19 31*		**19 58**	*19 58*	*19 58*	*19 58*	**20 28**	**20 31**		*20 31*	**20 58**	*20 58*
124	*Braine-l'Alleud*			**19 07**	*19 07*	*19 07*	**19 37**		**19 42**		*19 42*		**20 07**	*20 07*	*20 07*	*20 07*	**20 37**	**20 42**		*20 42*	**21 07**	*21 07*
0	**Brussel-Bruxelles** Zuid/Midi			**19 21**	19 28	**19 40**	**19 52**		**20 09**		**20 15**		**20 21**	**20 28**	20 28	**20 40**	**20 52**	**21 09**		**21 15**	**21 21**	**21 28**
	Kap./Chap.																					
	Centr.			**19 25**	19 32	**19 44**	**19 56**		**20 13**		**20 19**		**20 25**		20 32	**20 44**	**20 56**	**21 13**		**21 19**	**21 25**	
	Congr.																					
	Noord/Nord			**19 30**	19 37	**19 49**	**20 02**		**20 18**		**20 24**		**20 30**		20 37	**20 49**	**21 02**	**21 18**		**21 24**	**21 30**	
6	**Schaarbeek/Schaerbeek**				19 40										20 40							
11	Buda				19 44										20 44							
13	**Vilvoorde**		19 35	**19 38**	19 47		**20 10**	20 15	**20 26**			20 35	**20 38**		20 47		**21 10**	**21 26**			**21 38**	
17	Eppegem		19 39		19 51							20 39			20 51							
19	Weerde				19 54			20 20							20 54							
24	**Mechelen**	○	19 53	**19 46**	19 58	**20 01**	**20 18**	20 24	**20 34**		**4 20 39**	20 53	**20 46**		20 58	**21 01**	**21 18**	**21 34**		**4 21 39**	**21 46**	
24	**Mechelen**			**19 48**	20 06	**20 03**	**20 20**		**20 36**	**20 37**			**20 48**		21 06	**21 03**	**21 20**	**21 36**	**21 37**		**21 48**	
26	**Mechelen-Nekkerspoel**			**19 51**	20 08				**20 38**				**20 51**		21 08			**21 38**			**21 51**	
30	Sint-Katelijne-Waver				20 13				**20 43**						21 13			**21 43**				
33	Duffel				20 16				**20 46**						21 16			**21 46**				
38	Kontich				20 21				**20 51**						21 21			**21 51**				
40	Hove				20 24				**20 54**						21 24			**21 54**				
42	Mortsel-Oude-God				20 27				**20 57**						21 27			**21 57**				
43	Mortsel-Deurnesteenweg				20 29				**20 59**						21 29			**21 59**				
45	**Antwerpen-Berchem**	○		**20 05**	20 33	**20 16**	**20 35**		**21 02**	**20 53**			**21 05**	**1 21 04**	21 33	**21 16**	**21 35**	**22 02**	**21 53**		**22 05**	**22 04**
48	**Antwerpen-Centraal**	○		**1 20 09**		**1 20 20**	**20 44**		**21 06**	**20 57**			**1 21 09**			**1 21 20**	**21 44**	**22 06**	**21 57**		**1 22 09**	
12	*Roosendaal*	○		**20 50**		**20 53**			*21 50*	*21 50*			**21 50**			**21 53**		*22 53*			*22 53*	
12	*Dordrecht*	○		*21 23*		**21 23**			*22 23*				*22 23*			**22 23**		*23 23*			*23 23*	
12	*Rotterdam-C.S.*	○		*21 39*		**21 39**			*22 39*				*22 39*	**22 09**		**22 39**		*23 39*			*23 39*	
12	*Den Haag-H.S.*	○		*21 58*		**21 58**			*22 58*				*22 58*	**22 28**		**22 58**		*23 58*			*23 58*	
12	*Schiphol*	○		*22 22*		**22 22**			*23 22*				*23 22*	**22 52**		**23 22**		*0 22*			*0 22*	
12	*Amsterdam-C.S.*	○		*22 40*		**22 40**			*23 40*				*23 40*	**23 08**		**23 40**		*0 40*			*0 40*	

1 Zie verder tabel 12.
2 Thalys vervoerbewijs verplicht.
3 Brussel-Schuman 17 28, Brussel-L.W. 17 31, Etterbeek 17 36.
4 Zie verder tabel 15.
5 Rijdt niet op 24 en 31 dec 98, noch op 12 mei 99.

1 Voir tableau 12.
2 Billet Thalys obligatoire.
3 Bruxelles-Schuman 17 28, Bruxelles-Q.L. 17 31, Etterbeek 17 36.
4 Voir tableau 15.
5 Ne circule pas les 24 et 31 déc 98, ni le 12 mai 99.

25

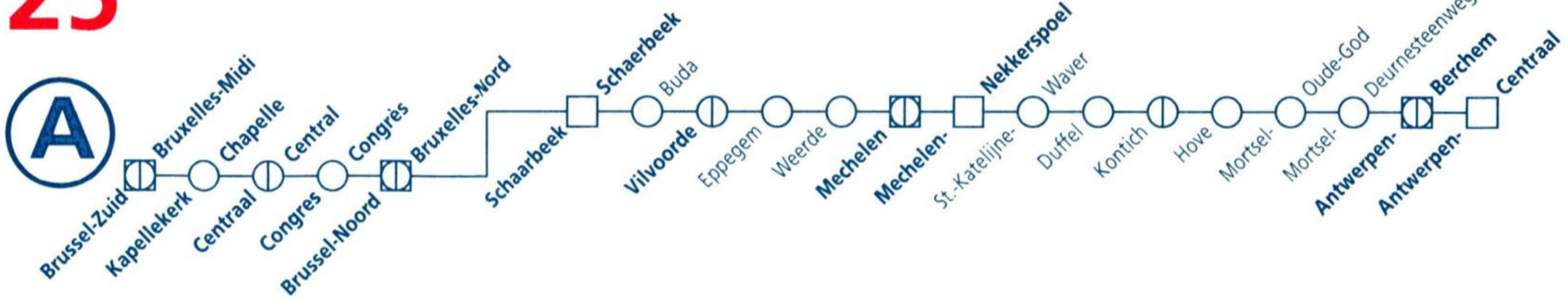

tab km			L 3271	IC B 621	IC I 2021	IR b 2821	IR a 2622	IR g 3421	IR n 3320	L 3272	IC B 622	IC I 2022	L 3273	IC B 623
96	*Paris-Nord*		*19 55*	*19 55*						*20 55*	*20 55*		*21 55*	*21 55*
96	*Mons*			*20 48*		*21 07*		*21 07*			*21 48*			*22 48*
124	*Charleroi-Sud*		*20 34*	*20 34*	**21 07**	*21 07*		*21 07*	**21 34**	*21 34*	*21 34*	**22 07**	*22 34*	*22 34*
124	*Luttre*		*20 48*	*20 48*	**21 19**	*21 19*		*21 19*	**21 48**	*21 48*	*21 48*	**22 19**	*22 48*	*22 48*
124	*Nivelles*		*20 58*	*20 58*	**21 28**	**21 31**		*21 31*	**21 58**	*21 58*	*21 58*	**22 28**	*22 58*	*22 58*
124	*Braine-l'Alleud*		*21 07*	*21 07*	**21 37**	**21 42**		*21 42*	**22 07**	*22 07*	*22 07*	**22 37**	*23 07*	*23 07*
0	**Brussel-Bruxelles**	**Zuid/Midi**	21 28	**21 40**	**21 52**	**22 09**		**22 15**	**22 21**	22 28	**22 40**	**22 52**	23 28	**23 40**
		Kap./Chap.												
		Centr.	21 32	**21 44**	**21 56**	**22 13**		**22 19**	**22 25**	22 32	**22 44**	**22 56**	23 32	**23 44**
		Congr.												
		Noord/Nord	21 37	**21 49**	**22 02**	**22 18**		**22 24**	**22 30**	22 37	**22 49**	**23 02**	23 37	**23 49**
6	**Schaarbeek/Schaerbeek**		21 40							22 40			23 40	
11	Buda		21 44							22 44			23 44	
13	**Vilvoorde**		21 47		**22 10**	**22 26**			**22 38**	22 47		**23 10**	23 47	
17	Eppegem		21 51							22 51			23 51	
19	Weerde		21 54							22 54			23 54	
24	**Mechelen**	○	21 58	**22 01**	**22 18**	**22 34**		↕ **22 39**	**22 46**	22 58	**23 01**	**23 18**	23 58	**0 01**
24	**Mechelen**		22 06	**22 03**	**22 20**	**22 36**	**22 37**		**22 48**	23 06	**23 03**	**23 20**	0 06	**0 03**
26	**Mechelen-Nekkerspoel**		22 08			**22 38**			**22 51**	23 08			0 08	
30	Sint-Katelijne-Waver		22 13			**22 43**				23 13			0 13	
33	Duffel		22 16			**22 46**				23 16			0 16	
38	Kontich		22 21			**22 51**				23 21			0 21	
40	Hove		22 24			**22 54**				23 24			0 24	
42	Mortsel-Oude-God		22 27			**22 57**				23 27			0 27	
43	Mortsel-Deurnesteenweg		22 29			**22 59**				23 29			0 29	
45	**Antwerpen-Berchem**	○	22 33	**22 16**	**22 35**	**23 02**	**22 53**		**23 05**	23 32	**23 16**	**23 35**	0 33	**0 16**
48	**Antwerpen-Centraal**	○		🚇 **22 20**	**22 44**	**23 06**	**22 57**		**23 09**		🚇 **23 20**	**23 44**	0 37	**0 20**
12	*Roosendaal*	○		**22 53**		*23 53*			*23 53*		**23 53**			
12	*Dordrecht*	○		**23 23**		*0 23*			*0 23*		**0 23**			
12	*Rotterdam-C.S.*	○		**23 39**		*0 45*			*0 45*		**0 45**			
12	*Den Haag-H.S.*	○		**23 58**										
12	*Schiphol*	○		**0 22**										
12	*Amsterdam-C.S.*	○		**0 40**										

[1] Zie verder tabel 12.
[2] Zie verder tabel 15.

[1] Voir tableau 12.
[2] Voir tableau 15.

25

25

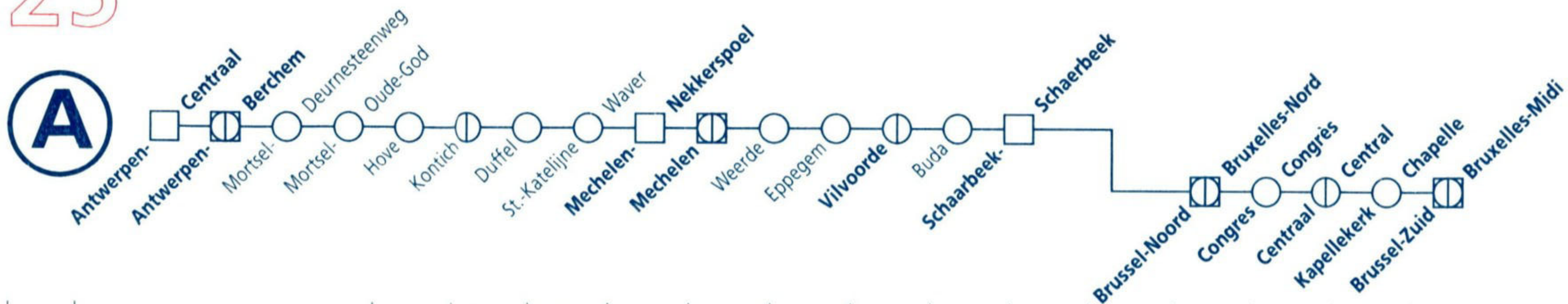

tab km																						
		L 3275	IR b 2826	IC I 2026	L 3276	IC B 626	L 3577	IR n 3328	IR g 3427	IR b 2827	IR a 2626	P 7255	9306 6 7	L 3377	IC I 2027	P 7204	IC B 627	L 3277	L 3578	IR n 3329	IR g 3428
12	*Amsterdam-C.S.*																				
12	*Schiphol*																				
12	*Den Haag-H.S.*																				
12	*Rotterdam-C.S.*																				
12	*Dordrecht*																				
12	*Roosendaal*																				
0	**Antwerpen-Centraal**	4 24	**4 54**	**5 16**		**5 40**		**5 51**		**5 54**	**6 03**				**6 16**		**6 40**			**6 51**	
3	**Antwerpen-Berchem**	4 28	**4 58**	**5 25**	5 28	**5 44**		**5 55**		**5 58**	**6 07**		**6 16**		**6 25**	6 27	**6 44**	6 46		**6 55**	
5	Mortsel-Deurnesteenweg	4 31	**5 01**		5 31					**6 01**						6 31					
6	Mortsel-Oude-God	4 33	**5 03**		5 33					**6 03**						6 34					
8	Hove	4 36	**5 06**		5 36					**6 06**						6 37					
10	Kontich	4 39	**5 09**		5 39					**6 09**						6 41		6 53			
15	Duffel	4 44	**5 14**		5 44					**6 14**						6 46					
18	Sint-Katelijne-Waver	4 47	**5 17**		5 47					**6 17**						6 49					
22	**Mechelen-Nekkerspoel**	4 52	**5 22**		5 52			**6 10**		**6 22**						6 54				**7 08**	
24	**Mechelen** ○	4 54	**5 24**	**5 40**	5 54	**5 57**		**6 12**		**6 24**	5 **6 23**				**6 40**	6 57	**7 00**	7 03		**7 10**	
24	**Mechelen**	5 02	**5 26**	**5 42**	6 02	**5 59**	6 07	**6 14**	**6 21**	**6 26**		6 30		6 36	**6 42**	6 58	**7 02**	7 04	7 07	**7 12**	**7 21**
29	Weerde	5 06			6 06							6 34		6 40				7 08			
31	Eppegem	5 09			6 09		6 21					6 37						7 11	7 21		
35	**Vilvoorde**	5 13	**5 35**	**5 51**	6 13		2 6 26	**6 23**		**6 35**		6 42		2 6 46	**6 51**			7 15	2 7 26	**7 21**	
37	Buda	5 16			6 16							6 45						7 18			
42	**Schaarbeek/Schaerbeek**	5 20			6 20							6 50						7 22			
48	**Brussel-Bruxelles** Noord/Nord ○	5 23	**5 42**	**5 58**	6 23	**6 11**		**6 30**	**6 36**	**6 42**		6 53			**6 58**	7 11	**7 16**	7 25		**7 30**	**7 36**
	Congr. ○				6 27					**6 45**		6 57						7 29			
	Centr. ○	5 29	**5 47**	**6 04**	6 29	**6 16**		**6 35**	**6 41**	**6 47**		6 59			**7 03**	7 16	**7 21**	7 31		**7 35**	**7 41**
	Kap./Chap. ○				6 32					**6 50**		7 02						7 34			
	Zuid/Midi ○	5 33 1	**5 51** 1	**6 08**	6 34	**6 20**		3 **6 39** 4	**6 45** 1	**6 52**		7 04	3 **6 59**		1 **7 07**	7 20	**7 26**	7 36		3 **7 39** 4	**7 45**
124	*Braine-l'Alleud* ○	*5 53*	**6 18**	**6 23**	*6 53*	*6 53*		**6 53**	*7 18*	**7 18**		*7 23*	*7 23*		**7 23**	*7 53*	*7 53*	*7 53*		**7 53**	*8 18*
124	*Nivelles* ○	*6 02*	**6 29**	**6 32**	*7 02*	*7 02*		**7 02**	*7 29*	**7 29**		*7 32*	*7 32*		**7 32**	*8 02*	*8 02*	*8 02*		**8 02**	*8 29*
124	*Luttre* ○	*6 12*	*6 41*	**6 41**	*7 12*	*7 12*		**7 12**	*7 41*	*7 41*		*7 41*	*7 41*		**7 41**	*8 12*	*8 12*	*8 12*		**8 12**	*8 41*
124	*Charleroi-Sud* ○	*6 26*	*6 53*	**6 53**	*7 26*	*7 26*		**7 26**	*7 53*	*7 53*		*7 53*	*7 53*		**7 53**	*8 26*	*8 26*	*8 26*		**8 26**	*8 53*
96	*Mons* ○		*6 53*			*7 12*			*7 53*	*7 53*			*7 53*			*8 12*	*8 12*				*8 53*
96	*Paris-Nord* ○									*8 35*		*8 35*	**8 35**			*9 05*	*9 05*				

tab km			IR b 2828	IR a 2627	P 7387	L 3378	IC I 2028	P 7257	P 7205	P 7388	IC B 628	IC B 628	P 7230	L 3278	L 3579	IR n 3330	P 7200	IR g 3429	P 7258	IR b 2829	IR a 2628	L 3379
										▲	▲	[9]					[10]					
12	*Amsterdam-C.S.*										**5 18**	**5 18**										
12	*Schiphol*										**5 37**	**5 37**										
12	*Den Haag-H.S.*										**6 06**	**6 06**										
12	*Rotterdam-C.S.*										**6 24**	**6 24**										
12	*Dordrecht*										**6 39**	**6 39**										
12	*Roosendaal*										**7 07**	**7 07**				**7 10**				*7 10*	*7 10*	
0	**Antwerpen-Centraal**		**6 54**	**7 03**			**7 16**						7 40			**7 51**				**7 54**	**8 03**	
3	**Antwerpen-Berchem**		**6 58**	**7 07**			**7 24**		7 26		**7 36**	**7 36**	7 44	7 46		**7 55**	7 55			**7 58**	**8 07**	
5	Mortsel-Deurnesteenweg		**7 01**						7 29											**8 01**		
6	Mortsel-Oude-God		**7 03**						7 32											**8 03**		
8	Hove		**7 06**						7 35											**8 06**		
10	Kontich		**7 09**						7 38					7 53						**8 09**		
15	Duffel		**7 14**						7 43											**8 14**		
18	Sint-Katelijne-Waver		**7 17**						7 46											**8 17**		
22	**Mechelen-Nekkerspoel**		**7 22**						7 51							**8 10**				**8 22**		
24	**Mechelen**	○	**7 24** [5]	**7 23**			**7 39**		7 54		**7 57**	**7 57**	7 59	8 02		**8 12**	8 11			**8 24** [5]	**8 23**	
24	**Mechelen**		**7 26**		7 32	7 36	**7 41**	7 43	7 55	7 55	**7 59**	**7 59**	8 00	8 03	8 07	**8 14**	8 12	**8 20**	8 24	**8 26**		8 36
29	Weerde					7 40		7 47		7 59				8 07					8 29			8 40
31	Eppegem				7 38			7 50		8 04				8 10	8 21				8 34			
35	**Vilvoorde**		**7 34**		7 43 [2]	7 45	**7 50**	7 54		8 10				8 15 [2]	8 26	**8 23** [11]	8 23		8 44	**8 34**	[2]	8 46
37	Buda				7 46			7 57						8 18								
42	**Schaarbeek/Schaarbeek**				7 50			8 01						8 23					8 50			
48	**Brussel-Bruxelles** **Noord/Nord**	○	**7 42**		7 53		**7 58**	8 05	8 10	8 20	**8 24**	**8 19**	8 15	8 28		**8 32**		**8 36**	8 54	**8 42**		
	Congr.	○	**7 45**		7 57									8 31					8 57	**8 45**		
	Centr.	○	**7 47**		7 59		**8 04**	8 10	8 15	8 24	**8 28**	**8 24**	8 20	8 33		**8 36**		**8 42**	8 59	**8 47**		
	Kap./Chap.	○	**7 50**		8 02			8 12						8 36					9 02	**8 50**		
	Zuid/Midi	○	[1] **7 52**		8 04		[1] **8 08**	8 14	8 19	8 28	**8 32**	**8 28**	8 24	8 38		[3] **8 40**		[4] **8 46**	9 04	[1] **8 52**		
124	*Braine-l'Alleud*	○	**8 18**		*8 23*		**8 23**		*8 55*	*8 55*	*8 55*	*8 55*	*8 55*	*8 55*		**8 55**		*9 18*	*9 23*	**9 18**		
124	*Nivelles*	○	**8 29**		*8 32*		**8 32**		*9 04*	*9 04*	*9 04*	*9 04*	*9 04*	*9 04*		**9 04**		*9 29*	*9 32*	**9 29**		
124	*Luttre*	○	*8 41*		*8 41*		**8 41**		*9 14*	*9 14*	*9 14*	*9 14*	*9 14*	*9 14*		**9 14**		*9 41*	*9 41*	*9 41*		
124	*Charleroi-Sud*	○	*8 53*		*8 53*		**8 53**		*9 28*	*9 28*	*9 28*	*9 28*	*9 28*	*9 28*		**9 28**		*9 53*	*9 53*	*9 53*		
96	*Mons*	○	*8 53*					*9 12*	*9 12*	*9 12*		*9 12*	*9 12*					*9 53*		*9 53*		
96	*Paris-Nord*	○							*10 05*	*10 05*	*10 05*	*10 05*	*10 05*					*10 35*	*10 35*	*10 35*		

[1] Zie verder tabel 124.
[2] Zie verder tabel 26.
[3] Zie verder tabellen 124, 130, 154.
[4] Zie verder tabellen 96, 108.
[5] Zie verder tabel 53a.
[6] Rijdt niet op 14 mei 99.
[7] Thalys vervoerbewijs verplicht.
[8] Zie verder tabel 96.
[9] Rijdt enkel tijdens de jaarlijkse vakantie.
[10] Stopt te Etterbeek 8 39, Brussel-L.W. 8 44, Brussel-Schuman 8 47.
[11] Zie verder tabellen 26, 161.

[1] Voir tableau 124.
[2] Voir tableau 26.
[3] Voir tableaux 124, 130, 154.
[4] Voir tableaux 96, 108.
[5] Voir tableau 53a.
[6] Ne circule pas le 14 mai 98.
[7] Billet Thalys obligatoire.
[8] Voir tableau 96.
[9] Circule uniquement pendant les congés annuels.
[10] Arrêt à Etterbeek 8 39, Bruxelles-Q.L. 8 44, Bruxelles-Schuman 8 47.
[11] Voir tableaux 26, 161.

25

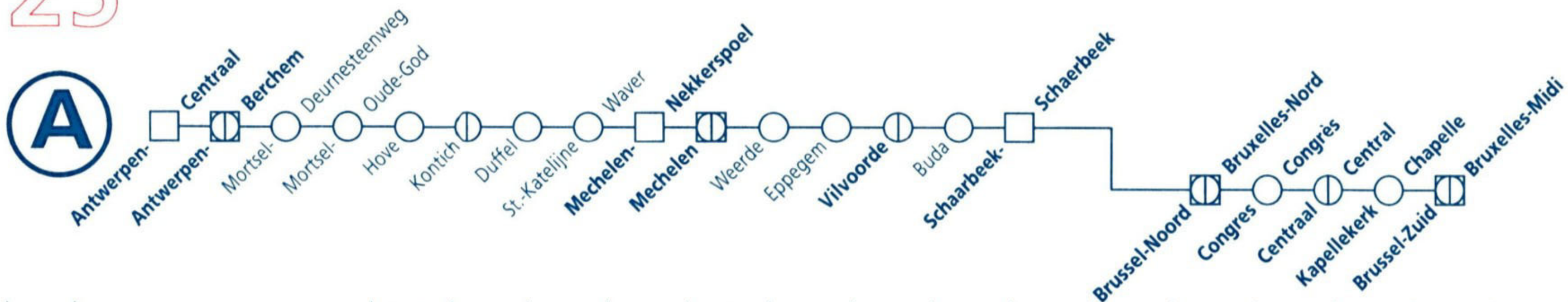

25

tab km		IC I 2029	L 3279	IC B 629	L 3580	IR n 3331	9316 4 5	IR g 3430	IR b 2830	IR a 2629	L 3380	IC I 2030	L 3280	IC B 630	L 3581	IR n 3332	9320 ⑤ 5 9	IR g 3431	IR b 2831	IR a 2630	L 3381
12	*Amsterdam-C.S.*			6 24		*6 24*	6 54		*6 24*					7 24		*7 24*	7 54		*7 24*		
12	*Schiphol*			6 40		*6 40*	7 10		*6 40*					7 40		*7 40*	8 10		*7 40*		
12	*Den Haag-H.S.*			7 06		*7 06*	7 36		*7 06*					8 06		*8 06*	8 36		*8 06*		
12	*Rotterdam-C.S.*			7 24		*7 24*	7 54		*7 24*					8 24		*8 24*	8 54		*8 24*		
12	*Dordrecht*			7 39		*7 39*			*7 39*					8 39		*8 39*			*8 39*		
12	*Roosendaal*			8 07		8 10			*8 10*	*8 10*				9 07		9 10			*9 10*	*9 10*	
0	**Antwerpen-Centraal**	8 16		8 40		8 51			8 54	9 03		9 16		9 40		9 51			9 54	10 03	
3	**Antwerpen-Berchem**	8 25	8 28	8 44		8 55	8 56		8 58	9 07		9 25	9 28	9 44		9 55	9 56		9 58	10 07	
5	Mortsel-Deurnesteenweg		8 31						9 01				9 31						10 01		
6	Mortsel-Oude-God		8 33						9 03				9 33						10 03		
8	Hove		8 36						9 06				9 36						10 06		
10	Kontich		8 39						9 09				9 39						10 09		
15	Duffel		8 44						9 14				9 44						10 14		
18	Sint-Katelijne-Waver		8 47						9 17				9 47						10 17		
22	**Mechelen-Nekkerspoel**		8 52			9 10			9 22				9 52			10 10			10 22		
24	**Mechelen** ○	8 39	8 54	8 57		9 12			9 24	8 9 23		9 40	9 54	9 57		10 12			10 24	8 10 23	
24	**Mechelen**	8 41	9 02	8 59	9 07	9 14		9 21	9 26		9 36	9 42	10 02	9 59	10 07	10 14		10 21	10 26		10 36
29	Weerde		9 06								9 40		10 06								10 40
31	Eppegem		9 09		9 21								10 09		10 21						
35	**Vilvoorde**	8 50	9 13		2 9 26	9 23			9 35		2 9 46	9 51	10 13		2 10 26	10 23			10 35		2 10 46
37	Buda		9 16										10 16								
42	**Schaarbeek/Schaerbeek**		9 20										10 20								
48	**Brussel-Bruxelles** Noord/Nord ○	8 58	9 23	9 11		9 30		9 36	9 42			9 58	10 23	10 11		10 30		10 36	10 42		
	Congr. ○		9 27						9 45				10 27						10 45		
	Centr. ○	9 04	9 29	9 16		9 35		9 41	9 47			10 04	10 29	10 16		10 35		10 41	10 47		
	Kap./Chap. ○		9 32						9 50				10 32						10 50		
	Zuid/Midi ○	1 9 08	9 34	9 20		3 9 39	6 9 32	7 9 45	1 9 52			1 10 08	10 34	10 20		3 10 39	6 10 32	7 10 45	1 10 52		
124	*Braine-l'Alleud* ○	9 23	*9 53*	*9 53*		9 53	*9 53*	*10 18*	10 18			10 23	*10 53*	*10 53*		10 53	*10 53*	*11 18*	11 18		
124	*Nivelles* ○	9 32	*10 02*	*10 02*		10 02	*10 02*	*10 29*	10 29			10 32	*11 02*	*11 02*		11 02	*11 02*	*11 29*	11 29		
124	*Luttre* ○	9 41	*10 12*	*10 12*		10 12	*10 12*	*10 41*	*10 41*			10 41	*11 12*	*11 12*		11 12	*11 12*	*11 41*	*11 41*		
124	*Charleroi-Sud* ○	9 53	*10 26*	*10 26*		10 26	*10 26*	*10 53*	*10 53*			10 53	*11 26*	*11 26*		11 26	*11 26*	*11 53*	*11 53*		
96	*Mons* ○			*10 12*				*10 53*	*10 53*					*11 12*				*11 53*	*11 53*		
96	*Paris-Nord* ○						11 05						*12 05*	*12 05*			12 05				

tab km			IC I 2031	L 3281	IC B 631	L 3582	IR n 3333	IR g 3432	IR b 2832	IR a 2631	L 3382	IC I 2032	L 3282	IC B 632	L 3583	IR n 3334	9328 [5]	IR g 3433	IR b 2833	IR a 2632	L 3383	IC I 2033
12	*Amsterdam-C.S.*				**8 24**		*8 24*		*8 24*					**9 24**		*9 24*	**9 54**		*9 24*			
12	*Schiphol*				**8 40**		*8 40*		*8 40*					**9 40**		*9 40*	**10 10**		*9 40*			
12	*Den Haag-H.S.*				**9 06**		*9 06*		*9 06*					**10 06**		*10 06*	**10 36**		*10 06*			
12	*Rotterdam-C.S.*				**9 24**		*9 24*		*9 24*					**10 24**		*10 24*	**10 54**		*10 24*			
12	*Dordrecht*				**9 39**		*9 39*		*9 39*					**10 39**		*10 39*			*10 39*			
12	*Roosendaal*				**10 07**		**10 10**		*10 10*	*10 10*				**11 07**		**11 10**			*11 10*	*11 10*		
0	**Antwerpen-Centraal**		**10 16**		**10 40**		**10 51**		**10 54**	**11 03**		**11 16**		**11 40**		**11 51**			**11 54**	**12 03**		**12 16**
3	**Antwerpen-Berchem**		**10 25**	10 28	**10 44**		**10 55**		**10 58**	**11 07**		**11 25**	11 28	**11 44**		**11 55**	**11 56**		**11 58**	**12 07**		**12 25**
5	Mortsel-Deurnesteenweg			10 31					**11 01**				11 31						**12 01**			
6	Mortsel-Oude-God			10 33					**11 03**				11 33						**12 03**			
8	Hove			10 36					**11 06**				11 36						**12 06**			
10	Kontich			10 39					**11 09**				11 39						**12 09**			
15	Duffel			10 44					**11 14**				11 44						**12 14**			
18	Sint-Katelijne-Waver			10 47					**11 17**				11 47						**12 17**			
22	**Mechelen-Nekkerspoel**			10 52			**11 10**		**11 22**				11 52			**12 10**			**12 22**			
24	**Mechelen**	○	**10 40**	10 54	**10 57**		**11 12**		**11 24**	[3] **11 23**		**11 40**	11 54	**11 57**		**12 12**			**12 24**	[3] **12 23**		**12 40**
24	**Mechelen**		**10 42**	11 02	**10 59**	11 07	**11 14**	**11 21**	**11 26**		11 36	**11 42**	12 02	**11 59**	12 07	**12 14**		**12 21**	**12 26**		12 36	**12 42**
29	Weerde			11 06							11 40		12 06								12 40	
31	Eppegem			11 09		11 21							12 09		12 21							
35	**Vilvoorde**		**10 51**	11 13		[2] 11 26	**11 23**		**11 35**		[2] 11 46	**11 51**	12 13		[2] 12 26	**12 23**			**12 35**		[2] 12 46	**12 51**
37	Buda			11 16									12 16									
42	**Schaarbeek/Schaerbeek**			11 20									12 20									
48	**Brussel-Bruxelles** **Noord/Nord**	○	**10 58**	11 23	**11 11**		**11 30**	**11 36**	**11 42**			**11 58**	12 23	**12 11**		**12 30**		**12 36**	**12 42**			**12 58**
	Congr.	○		11 27					**11 45**				12 27						**12 45**			
	Centr.	○	**11 04**	11 29	**11 16**		**11 35**	**11 41**	**11 47**			**12 04**	12 29	**12 16**		**12 35**		**12 41**	**12 47**			**13 04**
	Kap./Chap.	○		11 32					**11 50**				12 32						**12 50**			
	Zuid/Midi	○	[1] **11 08**	11 34	**11 20**		[3] **11 39**	[7] **11 45**	[1] **11 52**			[1] **12 08**	12 34	**12 20**		[3] **12 39**	[6] **12 32**	[7] **12 45**	[1] **12 52**			[1] **13 08**
124	*Braine-l'Alleud*	○	**11 23**	*11 53*	*11 53*		**11 53**	*12 18*	**12 18**			**12 23**	*12 53*	*12 53*		**12 53**	*12 53*	*13 18*	**13 18**			**13 23**
124	*Nivelles*	○	**11 32**	*12 02*	*12 02*		**12 02**	*12 29*	**12 29**			**12 32**	*13 02*	*13 02*		**13 02**	*13 02*	*13 29*	**13 29**			**13 32**
124	*Luttre*	○	**11 41**	*12 12*	*12 12*		**12 12**	*12 41*	*12 41*			**12 41**	*13 12*	*13 12*		**13 12**	*13 12*	*13 41*	*13 41*			**13 41**
124	*Charleroi-Sud*	○	**11 53**	*12 26*	*12 26*		**12 26**	*12 53*	*12 53*			**12 53**	*13 26*	*13 26*		**13 26**	*13 26*	*13 53*	*13 53*			**13 53**
96	*Mons*	○			*12 12*			*12 53*	*12 53*					*13 12*				*13 53*	*13 53*			
96	*Paris-Nord*	○		*13 05*	*13 05*								*14 05*	*14 05*			**14 05**					

[1] Zie verder tabel 124.
[2] Zie verder tabel 26.
[3] Zie verder tabellen 124, 130, 154.
[4] Rijdt niet op vrijdag, noch op 24 en 31 dec 98.
Rijdt op 14 mei 99.
[5] Thalys vervoerbewijs verplicht.
[6] Zie verder tabel 96.
[7] Zie verder tabellen 96, 108.
[8] Zie verder tabel 53a.
[9] Rijdt ook op 24 en 31 dec 98.

[1] Voir tableau 124.
[2] Voir tableau 26.
[3] Voir tableaux 124, 130, 154.
[4] Ne circule pas les vendredis, ni les 24 et 31 déc 98.
Circule le 14 mai 99.
[5] Billet Thalys obligatoire.
[6] Voir tableau 96.
[7] Voir tableaux 96, 108.
[8] Voir tableau 53a.
[9] Circule également les 24 et 31 déc 98.

25

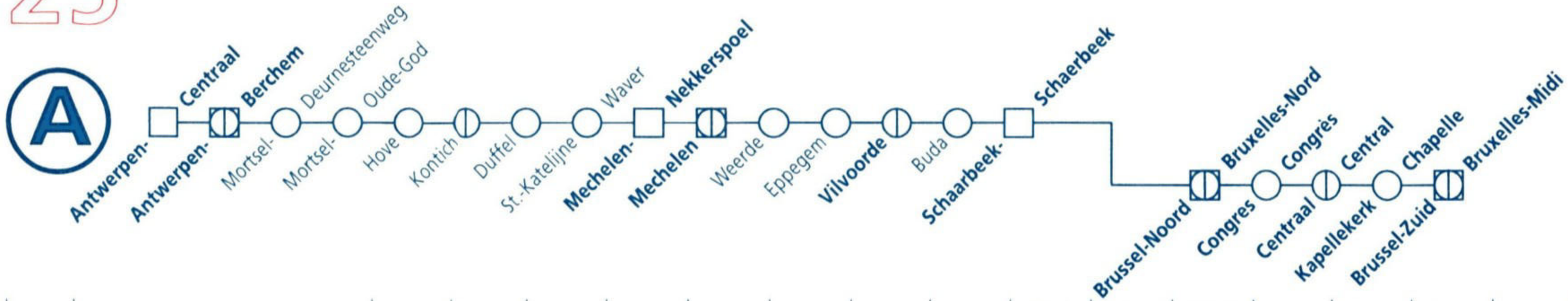

25

tab km			L 3283	IC B 633	L 3584	IR n 3335	IR g 3434	IR b 2834	IR a 2633	L 3384	IC I 2034	L 3284	IC B 634	L 3585	IR n 3336	IR g 3435	IR b 2835	IR a 2634	L 3385	IC I 2035	L 3285	IC B 635
12	*Amsterdam-C.S.*			**10 24**		*10 24*		*10 24*					**11 24**		*11 24*		*11 24*					**12 24**
12	*Schiphol*			**10 40**		*10 40*		*10 40*					**11 40**		*11 40*		*11 40*					**12 40**
12	*Den Haag-H.S.*			**11 06**		*11 06*		*11 06*					**12 06**		*12 06*		*12 06*					**13 06**
12	*Rotterdam-C.S.*			**11 24**		*11 24*		*11 24*					**12 24**		*12 24*		*12 24*					**13 24**
12	*Dordrecht*			**11 39**		*11 39*		*11 39*					**12 39**		*12 39*		*12 39*					**13 39**
12	*Roosendaal*			**12 07**		**12 10**		*12 10*	*12 10*				**13 07**		**13 10**		*13 10*	*13 10*				**14 07**
0	**Antwerpen-Centraal**			**12 40**		**12 51**		**12 54**	**13 03**		**13 16**		**13 40**		**13 51**		**13 54**	**14 03**		**14 16**		**14 40**
3	**Antwerpen-Berchem**		12 28	**12 44**		**12 55**		**12 58**	**13 07**		**13 25**	13 28	**13 44**		**13 55**		**13 58**	**14 07**		**14 25**	14 28	**14 44**
5	Mortsel-Deurnesteenweg		12 31					**13 01**				13 31					**14 01**				14 31	
6	Mortsel-Oude-God		12 33					**13 03**				13 33					**14 03**				14 33	
8	Hove		12 36					**13 06**				13 36					**14 06**				14 36	
10	Kontich		12 39					**13 09**				13 39					**14 09**				14 39	
15	Duffel		12 44					**13 14**				13 44					**14 14**				14 44	
18	Sint-Katelijne-Waver		12 47					**13 17**				13 47					**14 17**				14 47	
22	**Mechelen-Nekkerspoel**		12 52			**13 10**		**13 22**				13 52		**14 10**			**14 22**				14 52	
24	**Mechelen**	○	12 54	**12 57**		**13 12**		**13 24**	[5] **13 23**		**13 40**	13 54	**13 57**		**14 12**		**14 24**	[5] **14 23**		**14 40**	14 54	**14 57**
24	**Mechelen**		13 02	**12 59**	13 07	**13 14**	**13 21**	**13 26**		13 36	**13 42**	14 02	**13 59**	14 07	**14 14**	**14 21**	**14 26**		14 36	**14 42**	15 02	**14 59**
29	Weerde		13 06							13 40		14 06							14 40		15 06	
31	Eppegem		13 09		13 21							14 09		14 21							15 09	
35	**Vilvoorde**		13 13		[1] 13 26	**13 23**		**13 35**		[1] 13 46	**13 51**	14 13		[1] 14 26	**14 23**		**14 35**		[1] 14 46	**14 51**	15 13	
37	Buda		13 16									14 16									15 16	
42	**Schaarbeek/Schaerbeek**		13 20									14 20									15 20	
48	**Brussel-Bruxelles** Noord/Nord	○	13 23	**13 11**		**13 30**	**13 36**	**13 42**			**13 58**	14 23	**14 11**		**14 30**	**14 36**	**14 42**			**14 58**	15 23	**15 11**
	Congr.	○	13 27					**13 45**				14 27					**14 45**				15 27	
	Centr.	○	13 29	**13 16**		**13 35**	**13 41**	**13 47**			**14 04**	14 29	**14 16**		**14 35**	**14 41**	**14 47**			**15 04**	15 29	**15 16**
	Kap./Chap.	○	13 32					**13 50**				14 32					**14 50**				15 32	
	Zuid/Midi	○	13 34	**13 20**		[2] **13 39**	[3] **13 45**	[4] **13 52**			[4] **14 08**	14 34	**14 20**		[2] **14 39**	[3] **14 45**	[4] **14 52**			[4] **15 08**	15 34	**15 20**
124	*Braine-l'Alleud*	○	*13 53*	*13 53*		**13 53**	*14 18*	**14 18**			**14 23**	*14 53*	*14 53*		**14 53**	*15 18*	**15 18**			**15 23**	*15 53*	*15 53*
124	*Nivelles*	○	*14 02*	*14 02*		**14 02**	*14 29*	**14 29**			**14 32**	*15 02*	*15 02*		**15 02**	*15 29*	**15 29**			**15 32**	*16 02*	*16 02*
124	*Luttre*	○	*14 12*	*14 12*		**14 12**	*14 41*	*14 41*			**14 41**	*15 12*	*15 12*		**15 12**	*15 41*	*15 41*			**15 41**	*16 12*	*16 12*
124	*Charleroi-Sud*	○	*14 26*	*14 26*		**14 26**	*14 53*	*14 53*			**14 53**	*15 26*	*15 26*		**15 26**	*15 53*	*15 53*			**15 53**	*16 26*	*16 26*
96	*Mons*	○		*14 12*			*14 53*	*14 53*					*15 12*			*15 53*	*15 53*					*16 12*
96	*Paris-Nord*	○										*16 05*	*16 05*								*17 05*	*17 05*

tab km			L 3586	IR n 3337	IR g 3436	IR b 2836	IR a 2635	L 3386	IC I 2036	L 3286	IC B 636	P 8720	L 3587	IR n 3338	9344	IR g 3437	P 8722	IR b 2837	IR a 2636	L 3387	IC I 2037	P 8724
															7							
12	*Amsterdam-C.S.*			*12 24*		*12 24*					**13 24**			*13 24*	**13 54**			*13 24*				
12	*Schiphol*			*12 40*		*12 40*					**13 40**			*13 40*	**14 10**			*13 40*				
12	*Den Haag-H.S.*			*13 06*		*13 06*					**14 06**			*14 06*	**14 36**			*14 06*				
12	*Rotterdam-C.S.*			*13 24*		*13 24*					**14 24**			*14 24*	**14 54**			*14 24*				
12	*Dordrecht*			*13 39*		*13 39*					**14 39**			*14 39*				*14 39*				
12	*Roosendaal*			**14 10**		*14 10*	*14 10*				**15 07**			**15 10**				*15 10*	*15 10*			
0	**Antwerpen-Centraal**			**14 51**		**14 54**	**15 03**		**15 16**		**15 40**			**15 51**				**15 54**	**16 03**		**16 16**	
3	**Antwerpen-Berchem**			**14 55**		**14 58**	**15 07**		**15 25**	15 27	**15 44**			**15 55**	**15 56**			**15 58**	**16 07**		**16 25**	
5	Mortsel-Deurnesteenweg					**15 01**				15 30								**16 01**				
6	Mortsel-Oude-God					**15 03**				15 31								**16 03**				
8	Hove					**15 06**				15 35								**16 06**				
10	Kontich					**15 09**				15 38								**16 09**				
15	Duffel					**15 14**				15 43								**16 14**				
18	Sint-Katelijne-Waver					**15 17**				15 46								**16 17**				
22	**Mechelen-Nekkerspoel**			**15 10**		**15 22**				15 51				**16 08**				**16 22**				
24	**Mechelen**	○		**15 12**		**15 24**	5 **15 23**		**15 40**	15 53	**15 56**			**16 10**				**16 24**	5 **16 23**		**16 39**	
24	**Mechelen**		15 07	**15 14**	**15 21**	**15 26**		15 36	**15 42**	16 01	**15 58**		16 07	**16 12**		**16 21**	16 22	**16 26**		16 36	**16 41**	16 47
29	Weerde							15 40		16 05										16 40		
31	Eppegem		15 21							16 08			16 20				16 36					
35	**Vilvoorde**		1 15 26	**15 23**		**15 35**		1 15 46	**15 51**	16 12		16 05	1 16 24	**16 21**			16 42	**16 34**		1 16 46	**16 50**	16 57
37	Buda									16 15		16 08					16 45					
42	**Schaarbeek/Schaerbeek**									16 19							16 50					
48	**Brussel-Bruxelles**	**Noord/Nord** ○		**15 30**	**15 36**	**15 42**			**15 58**	16 23	**16 11**	16 16		**16 30**		**16 36**	16 54	**16 42**			**16 59**	17 06
		Congr. ○				**15 45**				16 26		16 20						**16 47**				17 10
		Centr. ○		**15 35**	**15 41**	**15 47**			**16 03**	16 28	**16 16**	16 22		**16 35**		**16 42**	16 59	**16 49**			**17 04**	17 13
		Kap./Chap. ○				**15 50**				16 31								**16 52**				
		Zuid/Midi ○		2 **15 39**	3 **15 45**	4 **15 52**			4 **16 07**	16 33	**16 20**	6 16 25		2 **16 39**	3 **16 32**	3 **16 46**	6 17 03	4 **16 54**			4 **17 08**	6 17 17
124	*Braine-l'Alleud*	○		**15 53**	*16 18*	**16 18**			**16 23**	*16 53*	*16 40*	16 40		**16 53**	*16 53*	*17 20*	*17 25*	**17 20**			**17 25**	*17 47*
124	*Nivelles*	○		**16 02**	*16 29*	**16 29**			**16 32**	*17 02*	*16 50*	16 50		**17 02**	*17 02*	*17 11*	17 29	*17 29*			**17 34**	17 42
124	*Luttre*	○		**16 12**	*16 41*	*16 41*			**16 41**	*17 12*	*17 01*	17 01		**17 12**	*17 12*		*17 43*	*17 43*			**17 43**	17 51
124	*Charleroi-Sud*	○		**16 26**	*16 53*	*16 53*			**16 53**	*17 26*	*17 17*	17 17		**17 26**	*17 26*	*17 33*	17 50	*17 50*			**17 55**	18 05
96	*Mons*	○			*16 53*	*16 53*				*17 38*	*17 12*	*17 12*		*17 38*	*17 38*	*17 53*		*17 53*				*18 12*
96	*Paris-Nord*	○								*18 05*	*18 05*	*18 05*			**18 05**		*18 44*	*18 44*			*18 44*	*19 05*

1 Zie verder tabel 26.
2 Zie verder tabellen 124, 130, 154.
3 Zie verder tabellen 96, 108.
4 Zie verder tabel 124.
5 Zie verder tabel 53a.
6 Zie verder tabellen 124, 130.
7 Thalys vervoerbewijs verplicht.
8 Zie verder tabel 96.

1 Voir tableau 26.
2 Voir tableaux 124, 130, 154.
3 Voir tableaux 96, 108.
4 Voir tableau 124.
5 Voir tableau 53a.
6 Voir tableaux 124, 130.
7 Billet Thalys obligatoire.
8 Voir tableau 96.

25

25

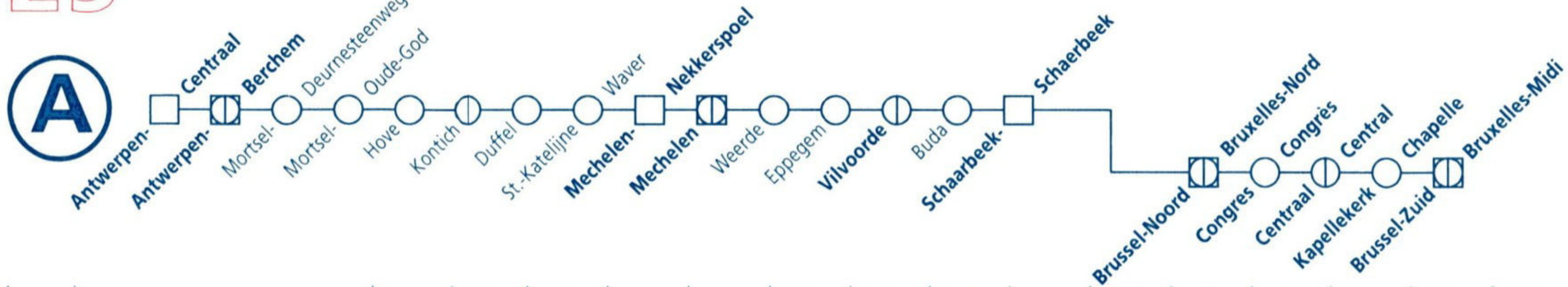

tab km			L 3287	IC B 637	P 8725	L 3588	IR n 3339	IR g 3438	IR b 2838	IR a 2637	L 3388	IC I 2038	L 3288	IC B 638	L 3589	IR n 3340	IR g 3439	IR b 2839	IR a 2638	L 3389	IC I 2039	L 3289
12	*Amsterdam-C.S.*			**14 24**			*14 24*		*14 24*					**15 24**		*15 24*		*15 24*				
12	*Schiphol*			**14 40**			*14 40*		*14 40*					**15 40**		*15 40*		*15 40*				
12	*Den Haag-H.S.*			**15 06**			*15 06*		*15 06*					**16 06**		*16 06*		*16 06*				
12	*Rotterdam-C.S.*			**15 24**			*15 24*		*15 24*					**16 24**		*16 24*		*16 24*				
12	*Dordrecht*			**15 39**			*15 39*		*15 39*					**16 39**		*16 39*		*16 39*				
12	*Roosendaal*			**16 07**			**16 10**		*16 10*	*16 10*				**17 07**		**17 10**		*17 10*	*17 10*			
0	**Antwerpen-Centraal**			**16 40**			**16 51**		**16 54**	**17 03**		**17 16**		**17 40**		**17 51**		**17 54**	**18 03**		**18 16**	
3	**Antwerpen-Berchem**		16 28	**16 44**			**16 55**		**16 58**	**17 07**		**17 25**	17 28	**17 44**		**17 55**		**17 58**	**18 07**		**18 25**	18 28
5	Mortsel-Deurnesteenweg		16 31						**17 01**				17 31					**18 01**				18 31
6	Mortsel-Oude-God		16 33						**17 03**				17 33					**18 03**				18 33
8	Hove		16 36						**17 06**				17 36					**18 06**				18 36
10	Kontich		16 39						**17 09**				17 39					**18 09**				18 39
15	Duffel		16 44						**17 14**				17 44					**18 14**				18 44
18	Sint-Katelijne-Waver		16 47						**17 17**				17 47					**18 17**				18 47
22	**Mechelen-Nekkerspoel**		16 52				**17 08**		**17 22**				17 52			**18 10**		**18 22**				18 52
24	**Mechelen**	○	16 54	**16 57**			**17 10**		**17 24**	[6] **17 23**		**17 39**	17 54	**17 57**		**18 12**		**18 24**	[6] **18 23**		**18 40**	18 54
24	**Mechelen**		17 01	**16 58**		17 07	**17 12**	**17 21**	**17 26**		17 36	**17 41**	18 01	**17 58**	18 07	**18 14**	**18 21**	**18 26**		18 36	**18 42**	19 02
29	Weerde		17 05								17 40		18 05							18 40		19 06
31	Eppegem		17 08			17 21							18 08		18 21							19 09
35	**Vilvoorde**		17 12		17 07	[2] 17 26	**17 22**		**17 34**		[2] 17 46	**17 50**	18 12		[2] 18 26	**18 23**		**18 35**		[2] 18 46	**18 51**	19 13
37	Buda		17 15										18 15									19 16
42	**Schaarbeek/Schaerbeek**		17 19										18 19									19 20
48	**Brussel-Bruxelles** Noord/Nord	○	17 23	**17 11**	17 17		**17 30**	**17 36**	**17 42**			**17 58**	18 23	**18 11**		**18 30**	**18 36**	**18 42**			**18 58**	19 23
	Congr.	○	17 27						**17 45**				18 27									
	Centr.	○	17 29	**17 16**	17 23		**17 35**	**17 41**	**17 47**			**18 03**	18 29	**18 16**		**18 35**	**18 41**	**18 47**			**19 04**	19 29
	Kap./Chap.	○	17 32						**17 50**				18 32									
	Zuid/Midi	○	17 34	**17 20**	[1] 17 27		[3] **17 39**	[4] **17 45**	[5] **17 52**			[5] **18 07**	18 34	**18 20**		[3] **18 39**	[4] **18 45**	[5] **18 51**			[5] **19 08**	19 33
124	*Braine-l'Alleud*	○	*17 53*	*17 47*	17 47		**17 53**	*18 18*	**18 18**			**18 23**	*18 53*	*18 53*		**18 53**	*19 18*	**19 18**			**19 23**	*19 53*
124	*Nivelles*	○	*18 02*	*17 58*	17 58		**18 02**	*18 29*	**18 29**			**18 32**	*19 02*	*19 02*		**19 02**	*19 29*	**19 29**			**19 32**	*20 02*
124	*Luttre*	○	*18 12*	*18 09*	18 09		**18 12**	*18 41*	*18 41*			**18 41**	*19 12*	*19 12*		**19 12**	*19 41*	*19 41*			**19 41**	*20 12*
124	*Charleroi-Sud*	○	*18 26*	*18 26*	18 26		**18 26**	*18 53*	*18 53*			**18 53**	*19 26*	*19 26*		**19 26**	*19 53*	*19 53*			**19 53**	*20 26*
96	*Mons*	○	*18 30*	*18 12*	*18 12*			*18 53*	*18 53*			*19 11*		*19 14*			*19 53*	*19 53*				
96	*Paris-Nord*	○	*19 05*	*19 05*	*19 05*				⑤ *19 35*				*20 05*	*20 05*								*21 05*

tab km			IC B 639	L 3590	IR n 3341	IR g 3440	IR b 2840	IR a 2639	L 3390	IC l 2040	L 3290	IC B 640	IR n 3342	9360	IR g 3441	IR b 2841	IR a 2640	IC l 2041	L 3291	IC B 641	IR n 3343	IR g 3442
														[7]								
12	*Amsterdam-C.S.*		**16 24**		*16 24*		*16 24*					**17 24**	*17 24*	**17 54**		*17 24*				**18 24**	*18 24*	
12	*Schiphol*		**16 40**		*16 40*		*16 40*					**17 40**	*17 40*	**18 10**		*17 40*				**18 40**	*18 40*	
12	*Den Haag-H.S.*		**17 06**		*17 06*		*17 06*					**18 06**	*18 06*	**18 36**		*18 06*				**19 06**	*19 06*	
12	*Rotterdam-C.S.*		**17 24**		*17 24*		*17 24*					**18 24**	*18 24*	**18 54**		*18 24*				**19 24**	*19 24*	
12	*Dordrecht*		**17 39**		*17 39*		*17 39*					**18 39**	*18 39*			*18 39*				**19 39**	*19 39*	
12	*Roosendaal*		**18 07**		**18 10**		*18 10*	*18 10*				**19 07**	**19 10**			*19 10*	*19 10*			**20 07**	**20 10**	
0	**Antwerpen-Centraal**		**18 40**		**18 51**		**18 54**	**19 03**		**19 16**		**19 40**	**19 51**			**19 54**	**20 03**	**20 16**		**20 40**	**20 51**	
3	**Antwerpen-Berchem**		**18 44**		**18 55**		**18 58**	**19 07**		**19 25**	19 28	**19 44**	**19 55**	**19 56**		**19 58**	**20 07**	**20 25**	20 28	**20 44**	**20 55**	
5	Mortsel-Deurnesteenweg						**19 01**				19 31					**20 01**			20 31			
6	Mortsel-Oude-God						**19 03**				19 33					**20 03**			20 33			
8	Hove						**19 06**				19 36					**20 06**			20 36			
10	Kontich						**19 09**				19 39					**20 09**			20 39			
15	Duffel						**19 14**				19 44					**20 14**			20 44			
18	Sint-Katelijne-Waver						**19 17**				19 47					**20 17**			20 47			
22	**Mechelen-Nekkerspoel**				**19 10**		**19 22**				19 52		**20 10**			**20 22**			20 52		**21 10**	
24	**Mechelen**	○	**18 57**		**19 12**		**19 24**	[6] **19 23**		**19 40**	19 54	**19 57**	**20 12**			**20 24**	[6] **20 23**	**20 40**	20 54	**20 57**	**21 12**	
24	**Mechelen**		**18 59**	19 07	**19 14**	**19 21**	**19 26**		19 36	**19 42**	20 02	**19 59**	**20 14**		**20 21**	**20 26**		**20 42**	21 02	**20 59**	**21 14**	**21 21**
29	Weerde								19 40		20 06								21 06			
31	Eppegem			19 21							20 09								21 09			
35	**Vilvoorde**			[2] 19 26	**19 23**		**19 35**		[2] 19 46	**19 51**	20 13		**20 23**			**20 35**		**20 51**	21 13		**21 23**	
37	Buda										20 16								21 16			
42	**Schaarbeek/Schaerbeek**										20 20								21 20			
48	**Brussel-Bruxelles**	**Noord/Nord** ○	**19 11**		**19 30**	**19 36**	**19 42**			**19 58**	20 23	**20 11**	**20 30**		**20 36**	**20 42**		**20 58**	21 23	**21 11**	**21 30**	**21 36**
		Congr. ○																				
		Centr. ○	**19 16**		**19 35**	**19 41**	**19 47**			**20 04**	20 29	**20 16**	**20 35**		**20 41**	**20 47**		**21 04**	21 29	**21 16**	**21 35**	**21 41**
		Kap./Chap. ○																				
		Zuid/Midi ○	**19 20**		[3] **19 39**	[4] **19 45**	[5] **19 51**			[5] **20 08**	20 33	**20 20**	[3] **20 39**	[3] **20 32**	[4] **20 45**	[5] **20 51**		[5] **21 08**	21 33	**21 20**	[3] **21 39**	[4] **21 45**
124	*Braine-l'Alleud*	○	*19 53*		**19 53**	*20 18*	**20 18**			**20 23**	*20 53*	*20 53*	**20 53**	*20 53*	*21 18*	**21 18**		**21 23**	*21 53*	*21 53*	**21 53**	*22 18*
124	*Nivelles*	○	*20 02*		**20 02**	*20 29*	**20 29**			**20 32**	*21 02*	*21 02*	**21 02**	*21 02*	*21 29*	**21 29**		**21 32**	*22 02*	*22 02*	**22 02**	*22 29*
124	*Luttre*	○	*20 12*		**20 12**	*20 41*	*20 41*			**20 41**	*21 12*	*21 12*	**21 12**	*21 12*	*21 41*	*21 41*		**21 41**	*22 12*	*22 12*	**22 12**	*22 41*
124	*Charleroi-Sud*	○	*20 26*		**20 26**	*20 53*	*20 53*			**20 53**	*21 26*	*21 26*	**21 26**	*21 26*	*21 53*	*21 53*		**21 53**	*22 26*	*22 26*	**22 26**	*22 53*
96	*Mons*	○	*20 12*			*20 53*	*20 53*					*21 12*			*21 53*	*21 53*				*22 12*		*22 53*
96	*Paris-Nord*	○	*21 05*								*22 05*	*22 05*		**22 05**					Ⓢ*23 05*	Ⓢ*23 05*		

[1] Zie verder tabellen 124, 130.
[2] Zie verder tabel 26.
[3] Zie verder tabellen 124, 130, 154.
[4] Zie verder tabellen 96, 108.
[5] Zie verder tabel 124.
[6] Zie verder tabel 53a.
[7] Thalys vervoerbewijs verplicht.
[8] Zie verder tabel 96.

[1] Voir tableaux 124, 130.
[2] Voir tableau 26.
[3] Voir tableaux 124, 130, 154.
[4] Voir tableaux 96, 108.
[5] Voir tableau 124.
[6] Voir tableau 53a.
[7] Billet Thalys obligatoire.
[8] Voir tableau 96.

MECHELEN

Planckendael met de boot

B-Dagtrip 147

25

25

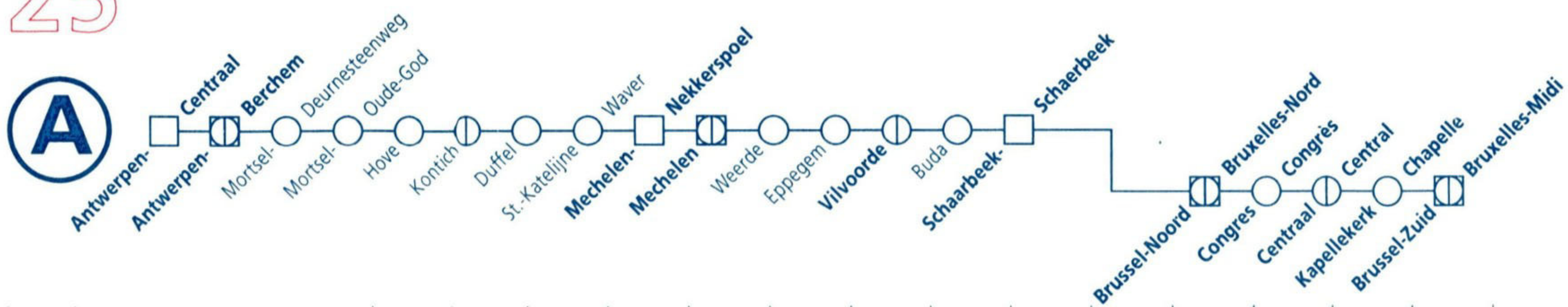

tab km		IR b 2842	IR a 2641	IC I 2042	L 3292	IC B 642	IR n 3344	IR g 3443	IR b 2843	IR a 2642	IC I 2043	L 3293	IC B 643	IR b 2844	IR g 3444	IC I 2045	L 3295	P 8261	INT 288
																			4
12	*Amsterdam-C.S.*	*18 24*				**19 24**	*19 24*		*19 24*				**20 24**	*20 24*					**22 24**
12	*Schiphol*	*18 40*				**19 40**	*19 40*		*19 40*				**20 40**	*20 40*					**22 40**
12	*Den Haag-H.S.*	*19 06*				**20 06**	*20 06*		*20 06*				**21 06**	*21 06*					**23 06**
12	*Rotterdam-C.S.*	*19 24*				**20 24**	*20 24*		*20 24*				**21 24**	*21 24*					**23 24**
12	*Dordrecht*	*19 39*				**20 39**	*20 39*		*20 39*				**21 39**	*21 39*					
12	*Roosendaal*	*20 10*	*20 10*			**21 07**	**21 10**		*21 10*	*21 10*			**22 07**	*22 10*					**0 18**
0	**Antwerpen-Centraal**	**20 54**	**21 03**	**21 16**		**21 40**	**21 51**		**21 54**	**22 03**	**22 16**		**22 40**	**22 54**		**23 16**		0 24	
3	**Antwerpen-Berchem**	**20 58**	**21 07**	**21 25**	21 28	**21 44**	**21 55**		**21 58**	**22 07**	**22 25**	22 28	**22 44**	**22 58**		**23 25**	23 28	0 28	**0 47**
5	Mortsel-Deurnesteenweg	**21 01**			21 31				**22 01**			22 31		**23 01**			23 31	0 31	
6	Mortsel-Oude-God	**21 03**			21 33				**22 03**			22 33		**23 03**			23 33	0 33	
8	Hove	**21 06**			21 36				**22 06**			22 36		**23 06**			23 36	0 36	
10	Kontich	**21 09**			21 39				**22 09**			22 39		**23 09**			23 39	0 39	
15	Duffel	**21 14**			21 44				**22 14**			22 44		**23 14**			23 44	0 44	
18	Sint-Katelijne-Waver	**21 17**			21 47				**22 17**			22 47		**23 17**			23 47	0 47	
22	**Mechelen-Nekkerspoel**	**21 22**			21 52		**22 10**		**22 22**			22 52		**23 22**			23 52	0 52	
24	**Mechelen** ○	**21 24**	2 **21 23**	**21 40**	21 54	**21 57**	**22 12**		**22 24**	2 **22 23**	**22 40**	22 54	**22 57**	**23 24**		**23 40**	23 54	0 54	
24	**Mechelen**	**21 26**		**21 42**	22 02	**21 59**	**22 14**	**22 21**	**22 26**		**22 42**	23 02	**22 59**		**23 29**	**23 42**	0 02	1 02	
29	Weerde				22 06							23 06					0 06	1 06	
31	Eppegem				22 09							23 09					0 09	1 09	
35	**Vilvoorde**	**21 35**		**21 51**	22 13		**22 23**		**22 35**		**22 51**	23 13				**23 51**	0 13	1 13	
37	Buda				22 16							23 16					0 16	1 16	
42	**Schaarbeek/Schaerbeek**				22 20							23 20					0 20	1 20	
48	**Brussel-Bruxelles** Noord/Nord ○	**21 42**		**21 58**	22 23	**22 11**	**22 30**	**22 36**	**22 42**		**22 58**	23 23	**23 11**		**23 44**	**23 58**	0 23	1 23	**1 18**
	Congr. ○																		
	Centr. ○	**21 47**		**22 04**	22 29	**22 16**	**22 35**	**22 41**	**22 47**		**23 04**	23 29	**23 16**		**23 49**	**0 02**	0 27	1 27	
	Kap./Chap. ○																		
	Zuid/Midi ○	1 **21 51**		1 **22 08**	22 33	**22 20**	1 **22 39**	3 **22 45**	1 **22 51**		1 **23 08**	23 33	**23 20**		**23 53**	1 **0 06**	0 31	1 31	5 **1 26**
124	*Braine-l'Alleud* ○	**22 18**		**22 23**	*22 53*	*22 53*	**22 53**	*23 18*	**23 18**		**23 23**				*0 41*	**0 41**			
124	*Nivelles* ○	**22 29**		**22 32**	*23 02*	*23 02*	**23 02**	*23 29*	**23 29**		**23 32**				*0 53*	**0 53**			
124	*Luttre* ○	*22 41*		**22 41**	*23 12*	*23 12*	**23 12**	*23 41*	*23 41*		**23 41**				*1 05*	**1 05**			
124	*Charleroi-Sud* ○	*22 53*		**22 53**	*23 26*	*23 26*	**23 26**	*23 53*	*23 53*		**23 53**				*1 23*	**1 23**			
96	*Mons* ○	*22 53*				*23 12*							*0 19*					*2 24*	**2 24**
96	*Paris-Nord* ○																	*6 29*	**6 29**

[1] Zie verder tabel 124.
[2] Zie verder tabel 53a.
[3] Zie verder tabellen 96, 108.
[4] Van 25 juni tot 28 aug 98: Paris-Nord 6 56.
[5] Zie verder tabel 96.

[1] Voir tableau 124.
[2] Voir tableau 53a.
[3] Voir tableaux 96, 108.
[4] Du 25 juin au 28 août 98: Paris-Nord 6 56.
[5] Voir tableau 96.

26

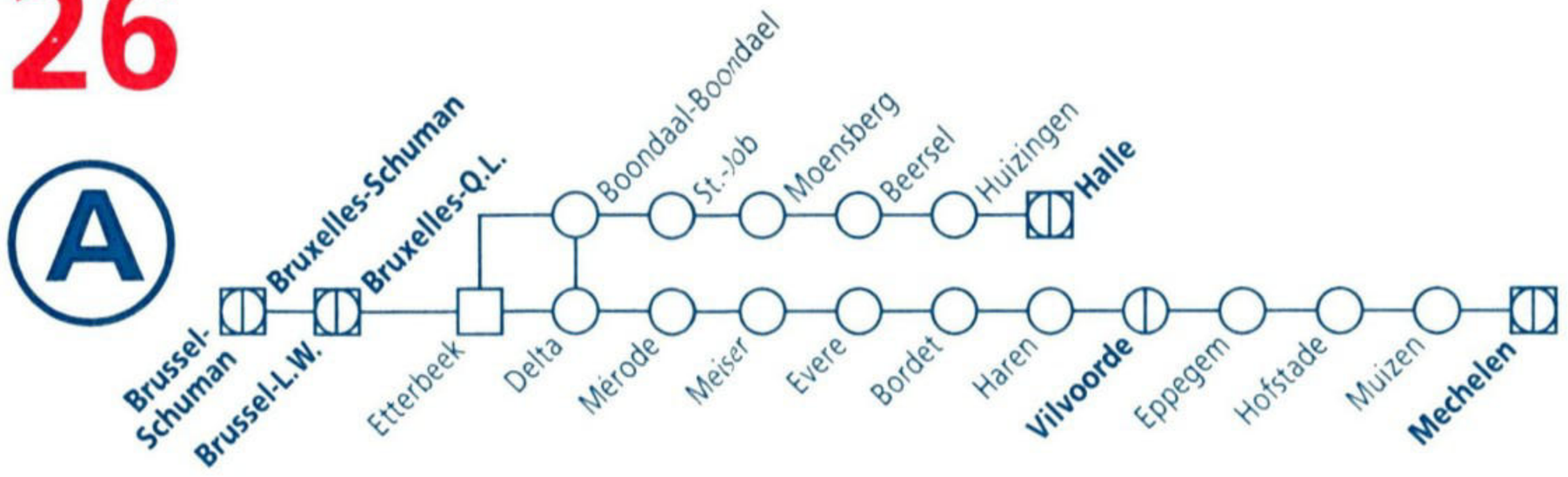

Een busdienst is ingericht tussen Huizingen en Halle. Deze bussen zijn toegankelijk voor reizigers in het bezit van een geldig vervoerbewijs NMBS.

Un service de bus est assuré entre Huizingen et Hal. Ces bus sont accessibles aux voyageurs munis d'un titre de transport SNCB.

26

tab km		L 3476	L 3577	L 3377	L 2177	L 3477	P 7349	L 3578	L 3378	L 2178	L 3478	P 7200	L 3579	L 3379	L 2179	L 3479	L 3580	L 3380	L 2180	L 3480	L 3581
0	**Mechelen**		6 07	6 36				7 07	7 36			8 12	8 07	8 36			9 07	9 36			10 07
4	Muizen		6 12	|				7 12	|			|	8 12	|			9 12	|			10 12
7	Hofstade		6 16	|				7 16	|			|	8 16	|			9 16	|			10 16
12	Eppegem		6 21	|				7 21	|			|	8 21	|			9 21	|			10 21
16	**Vilvoorde** ○		6 25	6 45				7 25	7 45			8 19	8 25	8 45				9 25	9 45			10 25
25	*Brussel-Bruxelles Zuid/Midi*	*5 52*	*5 52*	*6 21*		*6 52*		*6 55*	*7 21*		*7 52*	*7 52*	*7 52*	*8 20*		*8 52*	*8 52*	*9 21*		*9 52*	*9 52*
25	*Brussel-Bruxelles Centr.*	*5 56*	*5 56*	*6 25*		*6 56*		*7 00*	*7 25*		*7 56*	*7 56*	*7 56*	*8 24*		*8 56*	*8 56*	*9 25*		*9 56*	*9 56*
25	*Brussel-Bruxelles Noord/Nord*	*6 02*	*6 02*	*6 30*		*7 02*		*7 06*	*7 30*		*8 02*	*8 02*	*8 02*	*8 30*		*9 02*	*9 02*	*9 30*		*10 02*	*10 02*
25	*Antwerpen-Centraal*		*5 51*	*5 54*		*6 16*		*6 51*	*6 54*				*7 51*	*7 54*		*8 16*	*8 51*	*8 54*		*9 16*	*9 51*
25	*Antwerpen-Berchem*	*5 28*	*5 55*	*5 58*		*6 25*		*6 55*	*6 58*			7 55	*7 55*	*7 58*		*8 25*	*8 55*	*8 58*		*9 25*	*9 55*
16	**Vilvoorde**	6 16	6 26	6 46		7 14		7 26	7 45		8 16	8 23	8 26	8 46		9 14	9 26	9 46		10 14	10 26
20	Haren	6 21	6 31	6 51		7 19	|	7 31	7 50		8 21	|	8 31	8 51		9 21	9 31	9 51		10 19	10 31
22	Bordet	6 23	6 33	6 53		7 21	7 29	7 33	7 52		8 23	|	8 33	8 53		9 23	9 33	9 53		10 22	10 33
23	Evere	6 25	6 35	6 55		7 23	|	7 35	7 54		8 25	|	8 35	8 55		9 25	9 35	9 55		10 24	10 35
24	Meiser	6 28	6 38	6 58		7 26	|	7 38	7 56		8 28	|	8 38	8 58		9 28	9 38	9 58		10 27	10 38
26	Mérode	6 30	6 40	7 00		7 28	7 35	7 40	7 58		8 30	|	8 40	9 00		9 30	9 40	10 00		10 30	10 40
28	Delta	6 33	6 43	7 03		7 31	|	7 43	8 01		8 33	|	8 43	9 03		9 33	9 43	10 03		10 33	10 43
30	**Etterbeek** ○		6 46	7 06			↕ 7 41	7 46	8 04			↕ 8 39	8 46	9 06			9 46	10 06			10 46
161	*Brussel-Bruxelles L.W./Q.L.* ○		*6 57*	*7 18*			7 46	*7 57*	*8 15*			8 44	*8 57*	*9 18*			*9 57*	*10 18*			
161	*Brussel-Bruxelles Schuman* ○		*7 00*	*7 21*			7 49	*8 00*	*8 18*			8 47	*9 00*	*9 21*			*10 00*	*10 21*			
161	*Brussel-Bruxelles Zuid/Midi*				*7 01*					*7 48*					*8 48*				*9 49*		
161	*Brussel-Bruxelles Centr.*				*7 05*					*7 52*					*8 52*				*9 53*		
161	*Brussel-Bruxelles Noord/Nord*				*7 09*					*7 58*					*8 58*				*9 58*		
	Brussel-Bruxelles Schuman				7 20					8 19					9 19				10 19		
	Brussel-Bruxelles L.W./Q.L. ○				7 22					8 21					9 21				10 21		
161	*Namur*				*6 25*					*7 25*					*8 30*				*9 25*		
161	*Ottignies*				*6 55*					*7 55*					*8 55*				*9 55*		
0	**Brus./Brux.-L.W./Q.L.**				7 23					8 22					9 22				10 22		
2	**Etterbeek**		6 51	7 11	7 26			7 51	8 07	8 26			8 51	9 11	9 26		9 51	10 11	10 26		10 51
5	Boondaal/Boondael	6 37	6 55	7 15	7 30	7 35		7 55	8 15	8 30	8 37		8 55	9 15	9 30	9 37	9 55	10 15	10 30	10 37	10 55
8	Sint-Job/Saint-Job	6 40	6 58	7 18 ▮	7 33	7 38		7 58	8 18 ▮	8 33	8 40		8 58	9 18 ▮	9 33	9 40	9 58	10 18 ▮	10 33	10 40	10 58
11	Moensberg	6 43	7 01	7 21		7 41		8 01	8 21		8 43		9 01	9 21		9 43	10 01	10 21		10 43	11 01
13	Beersel	6 46	7 04	7 24		7 44		8 04	8 24		8 46		9 04	9 24		9 46	10 04	10 24		10 46	11 04
16	Huizingen	6 49	7 07	7 27		7 47		8 07	8 27		8 49		9 07	9 27		9 49	10 07	10 27		10 49	11 07
19	**Halle** ○																				

tab km		L 3381	L 2181	L 3481	L 3582	L 3382	L 2182	L 3482	L 3583	L 3383	L 2183	L 3483	L 3584	L 3384	L 2184	L 3484	L 3585	L 3385	L 2185	L 3485	L 3586
0	**Mechelen**	10 36			11 07	11 36			12 07	12 36			13 07	13 36			14 07	14 36			15 07
4	Muizen	|			11 12	|			12 12	|			13 12	|			14 12	|			15 12
7	Hofstade	|			11 16	|			12 16	|			13 16	|			14 16	|			15 16
12	Eppegem	|			11 21	|			12 21	|			13 21	|			14 21	|			15 21
16	**Vilvoorde** ○	10 45			11 25	11 45			12 25	12 45			13 25	13 45			14 25	14 45			15 25
25	*Brussel-Zuid/Midi*	*10 21*		*10 52*	*10 52*	*11 21*		*11 52*	*11 52*	*12 21*		*12 52*	*12 52*	*13 21*		*13 52*	*13 52*	*14 21*		*14 52*	*14 52*
25	*Bruxelles Centr.*	*10 25*		*10 56*	*10 56*	*11 25*		*11 56*	*11 56*	*12 25*		*12 56*	*12 56*	*13 25*		*13 56*	*13 56*	*14 25*		*14 56*	*14 56*
25	*Noord/Nord*	*10 30*		*11 02*	*11 02*	*11 30*		*12 02*	*12 02*	*12 30*		*13 02*	*13 02*	*13 30*		*14 02*	*14 02*	*14 30*		*15 02*	*15 02*
25	*Antwerpen-Centraal*	*9 54*		*10 16*	*10 51*	*10 54*		*11 16*	*11 51*	*11 54*			*12 51*	*12 54*			*13 51*	*13 54*			*14 51*
25	*Antwerpen-Berchem*	*9 58*		*10 25*	*10 55*	*10 58*		*11 25*	*11 55*	*11 58*		*12 28*	*12 55*	*12 58*		*13 28*	*13 55*	*13 58*		*14 28*	*14 55*
16	**Vilvoorde**	10 46		11 13	11 26	11 46		12 14	12 26	12 46		13 16	13 26	13 46		14 16	14 26	14 46		15 16	15 26
20	Haren	10 51		11 21	11 31	11 51		12 19	12 31	12 51		13 21	13 31	13 51		14 21	14 31	14 51		15 21	15 31
22	Bordet	10 53		11 23	11 33	11 53		12 22	12 33	12 53		13 23	13 33	13 53		14 23	14 33	14 53		15 23	15 33
23	Evere	10 55		11 25	11 35	11 55		12 24	12 35	12 55		13 25	13 35	13 55		14 25	14 35	14 55		15 25	15 35
24	Meiser	10 58		11 28	11 38	11 58		12 27	12 38	12 58		13 28	13 38	13 58		14 28	14 38	14 58		15 28	15 38
26	Mérode	11 00		11 30	11 40	12 00		12 30	12 40	13 00		13 30	13 40	14 00		14 30	14 40	15 00		15 30	15 40
28	Delta	11 03		11 33	11 43	12 03		12 33	12 43	13 03		13 33	13 43	14 03		14 33	14 43	15 03		15 33	15 43
30	**Etterbeek** ○	11 06			11 46	12 06			12 46	13 06			13 46	14 06			14 46	15 06			15 46
161	*Brussel-L.W./Q.L.* ○	*11 18*				*12 18*				*13 18*				*14 18*				*15 18*			*15 57*
161	*Bruxelles Schuman* ○	*11 21*				*12 21*				*13 21*				*14 21*				*15 21*			*16 00*
161	*Brussel-Zuid/Midi*		*10 49*				*11 49*				*12 49*				*13 49*				*14 49*		
161	*Bruxelles Centr.*		*10 53*				*11 53*				*12 53*				*13 53*				*14 53*		
161	*Noord/Nord*		*10 58*				*11 58*				*12 58*				*13 58*				*14 58*		
	Brussel-Schuman		11 19				12 19				13 19				14 19				15 19		
	Bruxelles L.W./Q.L. ○		11 21				12 21				13 21				14 21				15 21		
161	*Namur*		*10 25*				*11 25*				*12 25*				*13 25*				*14 25*		
161	*Ottignies*		*10 55*				*11 55*				*12 55*				*13 55*				*14 55*		
0	**Brus./Brux.-L.W./Q.L.**		11 22				12 22				13 22				14 22				15 22		
2	**Etterbeek**	11 11	11 26		11 51	12 11	12 26		12 51	13 11	13 26		13 51	14 11	14 26		14 51	15 11	15 26		15 49
5	Boondaal/Boondael	11 15	11 30	11 37	11 55	12 15	12 30	12 37	12 55	13 15	13 30	13 37	13 55	14 15	14 30	14 37	14 55	15 15	15 30	15 37	15 55
8	Sint-Job/Saint-Job	11 18 [1]	11 33	11 40	11 58	12 18 [1]	12 33	12 40	12 58	13 18 [1]	13 33	13 40	13 58	14 18 [1]	14 33	14 40	14 58	15 18 [1]	15 33	15 40	15 58
11	Moensberg	11 21		11 43	12 01	12 21		12 43	13 01	13 21		13 43	14 01	14 21		14 43	15 01	15 21		15 43	16 01
13	Beersel	11 24		11 46	12 04	12 24		12 46	13 04	13 24		13 46	14 04	14 24		14 46	15 04	15 24		15 46	16 04
16	Huizingen	11 27		11 49	12 07	12 27		12 49	13 07	13 27		13 49	14 07	14 27		14 49	15 07	15 27		15 49	16 07
19	**Halle** ○																				

[1] Zie verder tabel 124.
[2] Zie verder tabel 161.

[1] Voir tableau 124.
[2] Voir tableau 161.

ANGLETERRE

B-Excursions 119*-154*

Croisière de Zeebrugge à Hull + Découverte de York

26

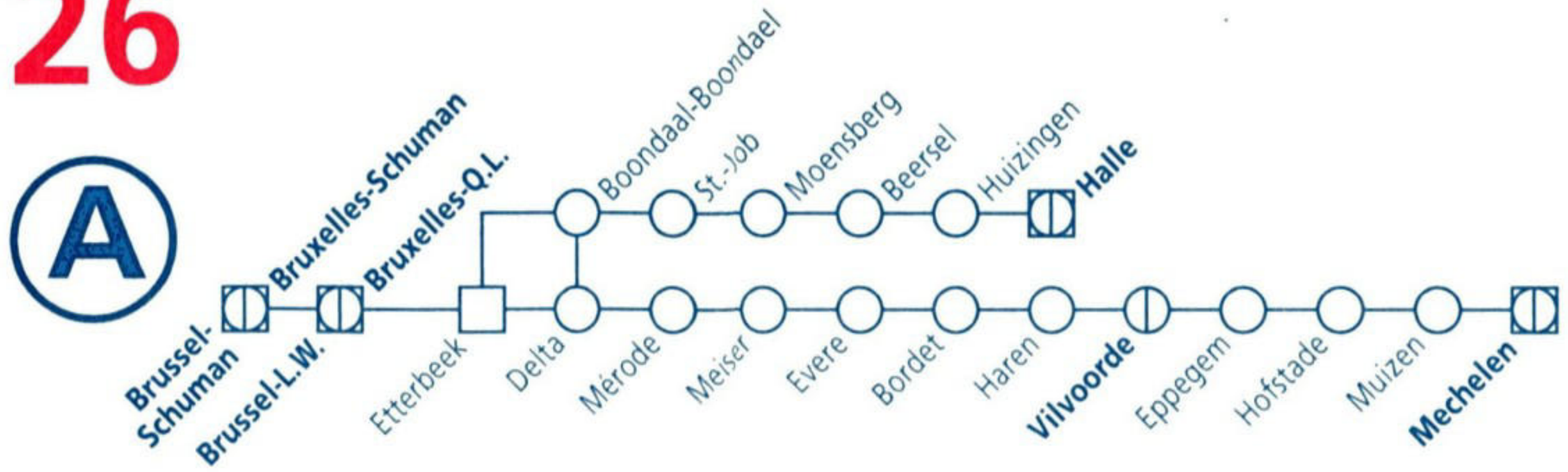

Een busdienst is ingericht tussen Huizingen en Halle. Deze bussen zijn toegankelijk voor reizigers in het bezit van een geldig vervoerbewijs NMBS.

Un service de bus est assuré entre Huizingen et Hal. Ces bus sont accessibles aux voyageurs munis d'un titre de transport SNCB.

26

tab km			L 3386	L 2186	L 3486	L 3587	P 8103	L 3387	P 8723	L 2187	L 3487	L 3588	L 3388	L 2188	L 3488	L 3589	L 3389	L 2189	L 3489	L 3590	L 3390
							2		3												
0	**Mechelen**		15 36			16 07		16 36				17 07	17 36			18 07	18 36			19 07	19 36
4	Muizen		|			16 12		|				17 12	|			18 12	|			19 12	|
7	Hofstade		|			16 16		|				17 16	|			18 16	|			19 16	|
12	Eppegem		|			16 20		|				17 21	|			18 21	|			19 21	|
16	**Vilvoorde**	○	15 45			16 24		16 45				17 25	17 45			18 25	18 45			19 25	19 45
25	*Brussel-Bruxelles*	*Zuid/Midi*	*15 21*		*15 52*	*15 56*		*16 21*			*16 52*	*17 00*	*17 21*		*17 52*	*17 52*	*18 21*		*18 52*	*18 52*	*19 21*
25		*Centr.*	*15 25*		*15 56*	*16 01*		*16 25*			*16 56*	*17 05*	*17 25*		*17 56*	*17 56*	*18 25*		*18 56*	*18 56*	*19 25*
25		*Noord/Nord*	*15 30*		*16 02*	*16 07*		*16 30*			*17 02*	*17 10*	*17 30*		*18 02*	*18 02*	*18 30*		*19 02*	*19 02*	*19 30*
25	*Antwerpen-Centraal*		*14 54*		*15 16*	*15 51*		*15 54*				*16 51*	*16 54*			*17 51*	*17 54*			*18 51*	*18 54*
25	*Antwerpen-Berchem*		*14 58*		*15 25*	*15 55*		*15 58*			*16 28*	*16 55*	*16 58*		*17 28*	*17 55*	*17 58*		*18 28*	*18 55*	*18 58*
16	**Vilvoorde**		15 46		16 14	16 24		16 46			17 16	17 26	17 46		18 16	18 26	18 46		19 16	19 26	19 46
20	Haren		15 51		16 19	16 29		16 51			17 21	17 31	17 51		18 21	18 31	18 51		19 21	19 31	19 51
22	Bordet		15 53		16 22	16 31		16 53			17 23	17 33	17 53		18 23	18 33	18 53		19 23	19 33	19 53
23	Evere		15 55		16 24	16 33		16 55			17 25	17 35	17 55		18 25	18 35	18 55		19 25	19 35	19 55
24	Meiser		15 58		16 27	16 36		16 58			17 28	17 38	17 58		18 28	18 38	18 58		19 28	19 38	19 58
26	Mérode		16 00		16 30	16 38		17 00			17 30	17 40	18 00		18 30	18 40	19 00		19 30	19 40	20 00
28	Delta		16 03		16 33	16 41		17 03			17 33	17 43	18 03		18 33	18 43	19 03		19 33	19 43	20 03
30	**Etterbeek**	○	16 06			16 44		17 06				17 46	18 06			18 46	19 06			19 46	20 06
161	*Brussel-Bruxelles*	*L.W./Q.L.* ○	*16 18*			*16 51*		*17 18*				*17 57*	*18 18*			*18 57*	*19 18*			*19 57*	*20 18*
161		*Schuman* ○	*16 21*			*16 54*		*17 21*				*18 00*	*18 21*			*19 00*	*19 21*			*20 00*	*20 21*
161	*Brussel-Bruxelles*	*Zuid/Midi*		*16 01*			*16 21*		*16 46*	*17 01*				*17 46*				*18 49*			
161		*Centr.*		*16 05*			*16 25*		*16 50*	*17 05*				*17 50*				*18 53*			
161		*Noord/Nord*		*16 09*			*16 31*		*16 55*	*17 09*				*17 55*				*18 58*			
	Brussel-Bruxelles	**Schuman**		16 20			16 43		17 10	17 20				18 19				19 19			
		L.W./Q.L. ○		16 22			16 45		17 12	17 22				18 21				19 21			
161	*Namur*			*15 25*			*15 55*		*16 25*	*16 25*				*17 25*				*18 25*			
161	*Ottignies*			*15 53*			*16 19*		*16 49*	*16 53*				*17 53*				*18 55*			
0	**Brus./Brux.-L.W./Q.L.**			16 23			16 47		17 14	17 23				18 22				19 22			
2	**Etterbeek**		16 09	16 27		16 47	16 52	17 11	17 19	17 27		17 51	18 11	18 26		18 51	19 11	19 26		19 51	20 11
5	Boondaal/Boondael		16 13	16 30	16 37	16 51	16 55	17 15	17 24	17 30	17 37	17 55	18 15	18 30	18 37	18 55	19 15	19 30	19 37	19 55	20 15
8	Sint-Job/Saint-Job		16 16	1 16 33	16 40	16 54	1 16 58	17 18	4 17 28	1 17 34	17 40	17 58	18 18	1 18 33	18 40	18 58	19 18	1 19 33	19 40	19 58	20 18
11	Moensberg		16 19		16 43	16 57		17 21			17 43	18 01	18 21		18 43	19 01	19 21		19 43	20 01	20 21
13	Beersel		16 22		16 46	17 00		17 24			17 46	18 04	18 24		18 46	19 04	19 24		19 46	20 04	20 24
16	Huizingen		16 25		16 49	17 03		17 27			17 49	18 07	18 27		18 49	19 07	19 27		19 49	20 07	20 27
19	**Halle**	○																			20 30

[1] Zie verder tabel 124.
[2] Schaarbeek 16 35.
[3] Schaarbeek 17 02.
[4] Zie verder tabellen 124, 130.

[1] Voir tableau 124.
[2] Schaerbeek 16 35.
[3] Schaerbeek 17 02.
[4] Voir tableaux 124, 130.

Le choix malin.
De juist keuze.

LA CARTE TRAIN
DE TREINKAART

26

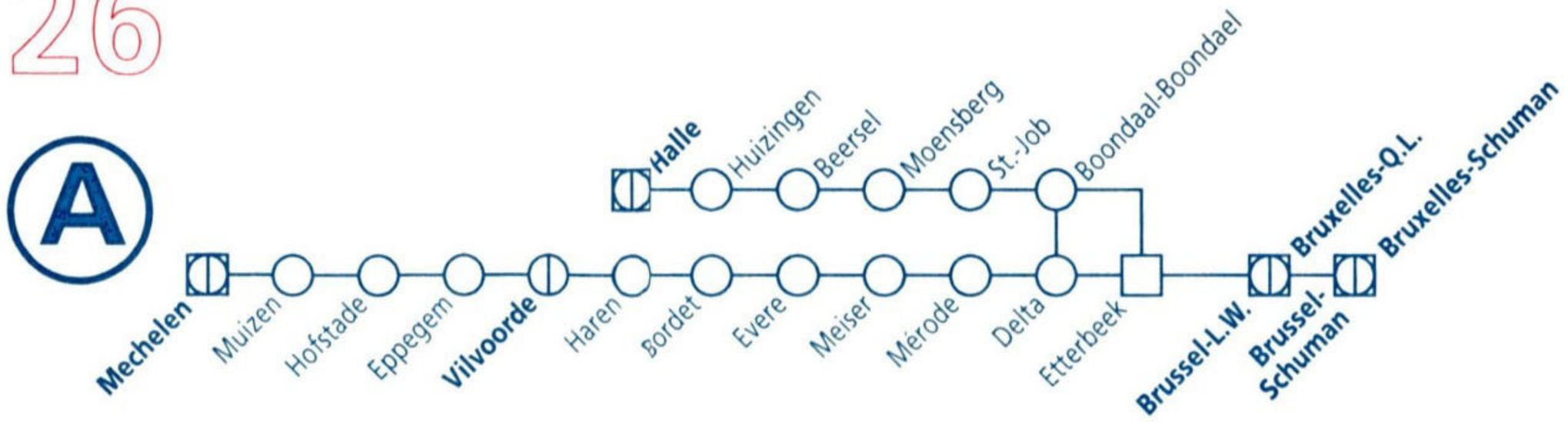

Een busdienst is ingericht tussen Huizingen en Halle. Deze bussen zijn toegankelijk voor reizigers in het bezit van een geldig vervoerbewijs NMBS.

Un service de bus est assuré entre Huizingen et Hal. Ces bus sont accessibles aux voyageurs munis d'un titre de transport SNCB.

tab km			L 3456	L 3356	L 3556	L 3457	L 2157	P 7722 [2]	L 3357	L 3557	P 7101 [3]	P 7725 [4]	L 3458	L 2158	L 3358	L 3558	L 3459	L 2159	L 3359	L 3559	L 3460	L 2160
0	**Halle**																					
3	Huizingen		6 11	6 33	6 53	7 11			7 33	7 51			8 11		8 33	8 53	9 11		9 33	9 53	10 11	
6	Beersel		6 14	6 36	6 56	7 14			7 36	7 54			8 14		8 36	8 56	9 14		9 36	9 56	10 14	
8	Moensberg		6 17	6 39	6 59	7 17			7 39	7 57			8 17		8 39	8 59	9 17		9 39	9 59	10 17	
11	Sint-Job/Saint-Job		6 20	6 42	7 02	7 20	7 26	7 31	7 42	8 00	8 03	8 13	8 20	8 28	8 42	9 02	9 20	9 27	9 42	10 02	10 20	10 27
14	Boondaal/Boondael		6 23	6 45	7 05	7 23	7 30	7 34	7 45	8 03	8 06	8 17	8 23	8 31	8 45	9 05	9 23	9 30	9 45	10 05	10 23	10 30
17	**Etterbeek**	○		6 49	7 09		7 34	7 38	7 49	8 08	8 10	8 21		8 34	8 49	9 09		9 34	9 49	10 09		10 34
19	**Brus./Brux.-L.W./Q.L.**	○					7 38	7 43			8 15	8 26		8 38				9 38				10 38
161	*Ottignies*	○					*8 08*	*8 11*			*8 41*	*9 07*		*9 07*				*10 05*				*11 05*
161	*Namur*	○					*8 35*	*8 35*			*9 05*			*9 35*				*10 35*				*11 35*
	Brussel-Bruxelles L.W./Q.L.						7 39	7 46			8 16	8 27		8 39				9 39				10 39
	Brussel-Bruxelles Schuman	○					[1] 7 41	7 48			8 18	8 29		[1] 8 41				[1] 9 41				[1] 10 41
161	*Brussel-Bruxelles* Noord/Nord	○					*8 02*	*8 02*			*8 30*	*8 45*		*9 03*				*10 02*				*11 02*
161	*Brussel-Bruxelles* Centr.	○					*8 09*	*8 09*			*8 36*	*8 50*		*9 08*				*10 08*				*11 08*
161	*Brussel-Bruxelles* Zuid/Midi	○					*8 13*	*8 13*			*8 40*	*8 54*		*9 12*				*10 12*				*11 12*
161	*Brussel-Bruxelles* Schuman			*6 38*	*7 00*				*7 40*	*8 00*					*8 39*	*9 00*			*9 39*	*10 00*		
161	*Brussel-Bruxelles* L.W./Q.L.			*6 41*	*7 03*				*7 43*	*8 03*					*8 42*	*9 03*			*9 42*	*10 03*		
0	**Etterbeek**			6 54	7 14				7 54	8 14					8 54	9 14			9 54	10 14		
2	Delta		6 27	6 57	7 17	7 27			7 57	8 17			8 27		8 57	9 17	9 27		9 57	10 17	10 27	
4	Mérode		6 30	7 00	7 20	7 30			8 00	8 20			8 30		9 00	9 20	9 30		10 00	10 20	10 30	
6	Meiser		6 33	7 02	7 22	7 32			8 02	8 22			8 33		9 02	9 22	9 32		10 02	10 22	10 32	
7	Evere		6 36	7 05	7 25	7 35			8 05	8 25			8 36		9 05	9 25	9 35		10 05	10 25	10 35	
8	Bordet		6 38	7 07	7 27	7 37			8 07	8 27			8 38		9 07	9 27	9 37		10 07	10 27	10 37	
10	Haren		6 41	7 09	7 29	7 39			8 09	8 29			8 41		9 09	9 29	9 39		10 09	10 29	10 39	
14	**Vilvoorde**	○	6 46	7 14	7 34	7 44			8 14	8 34			8 46		9 14	9 34	9 44		10 14	10 34	10 44	
25	*Antwerpen-Berchem*	○	*7 35*	*8 02*	*8 05*	*8 33*			*9 02*	*9 05*			*9 35*		*10 02*	*10 05*	*10 33*		*11 02*	*11 05*	*11 33*	
25	*Antwerpen-Centraal*	○	*7 44*	*8 06*	*8 09*				*9 06*	*9 09*			*9 44*		*10 06*	*10 09*			*11 06*	*11 09*		
25	*Brussel-Bruxelles* Noord/Nord	○	*6 58*	*7 30*	*7 53*	*7 58*			*8 32*	*8 54*			*8 58*		*9 30*	*9 58*	*9 58*		*10 30*	*10 58*	*10 58*	
25	*Brussel-Bruxelles* Centr.	○	*7 03*	*7 35*	*7 59*	*8 04*			*8 36*	*8 59*			*9 04*		*9 35*	*10 04*	*10 04*		*10 35*	*11 04*	*11 04*	
25	*Brussel-Bruxelles* Zuid/Midi	○	*7 07*	*7 39*	*8 04*	*8 08*			*8 40*	*9 04*			*9 08*		*9 39*	*10 08*	*10 08*		*10 39*	*11 08*	*11 08*	
14	**Vilvoorde**			7 15	7 35				8 15	8 35					9 15	9 35			10 15	10 35		
18	Eppegem			|	7 39				|	8 39				|	9 39				|	10 39		
23	Hofstade			|	7 44				|	8 44				|	9 44				|	10 44		
26	Muizen			|	7 48				|	8 48				|	9 48				|	10 48		
30	**Mechelen**	○		7 24	7 53				8 24	8 53					9 24	9 53			10 24	10 53		

tab km			L 3360	L 3560	L 3461	L 2161	L 3361	L 3561	L 3462	L 2162	L 3362	L 3562	L 3463	L 2163	L 3363	L 3563	L 3464	L 2164	L 3364	L 3564	L 3465	L 2165
0	**Halle**																					
3	Huizingen		10 33	10 53	11 11		11 33	11 53	12 11		12 33	12 53	13 11		13 33	13 53	14 11		14 33	14 53	15 11	
6	Beersel		10 36	10 56	11 14		11 36	11 56	12 14		12 36	12 56	13 14		13 36	13 56	14 14		14 36	14 56	15 14	
8	Moensberg		10 39	10 59	11 17		11 39	11 59	12 17		12 39	12 59	13 17		13 39	13 59	14 17		14 39	14 59	15 17	
11	Sint-Job/Saint-Job		10 42	11 02	11 20	11 27	11 42	12 02	12 20	12 27	12 42	13 02	13 20	13 27	13 42	14 02	14 20	14 27	14 42	15 02	15 20	15 27
14	Boondaal/Boondael		10 45	11 05	11 23	11 30	11 45	12 05	12 23	12 30	12 45	13 05	13 23	13 30	13 45	14 05	14 23	14 30	14 45	15 05	15 23	15 30
17	**Etterbeek**	○	10 49	11 09		11 34	11 49	12 09		12 34	12 49	13 09		13 34	13 49	14 09		14 34	14 49	15 09		15 34
19	**Brus./Brux.-L.W./Q.L.**	○				11 38				12 38				13 38				14 38				15 38
161	*Ottignies*	○				*12 05*				*13 05*				*14 05*				*15 05*				*16 05*
161	*Namur*	○				*12 35*				*13 35*				*14 35*				*15 35*				*16 35*
	Brussel-Bruxelles **L.W./Q.L.**					11 39				12 39				13 39				14 39				15 39
	Brussel-Bruxelles **Schuman**	○				[1] 11 41				[1] 12 41				[1] 13 41				[1] 14 41				[1] 15 41
161	*Brussel-Bruxelles* *Noord/Nord*	○				*12 02*				*13 02*				*14 02*				*15 02*				*16 02*
161	*Brussel-Bruxelles* *Centr.*	○				*12 08*				*13 08*				*14 08*				*15 08*				*16 08*
161	*Brussel-Bruxelles* *Zuid/Midi*	○				*12 12*				*13 12*				*14 12*				*15 12*				*16 12*
161	*Brussel-Bruxelles* *Schuman*		*10 39*				*11 39*				*12 39*				*13 39*				*14 39*			
161	*Brussel-Bruxelles* *L.W./Q.L.*		*10 42*				*11 42*				*12 42*				*13 42*				*14 42*			
0	**Etterbeek**		10 54	11 14			11 54	12 14			12 54	13 14			13 54	14 14			14 54	15 14		
2	Delta		10 57	11 17	11 27		11 57	12 17	12 27		12 57	13 17	13 27		13 57	14 17	14 27		14 57	15 17	15 27	
4	Mérode		11 00	11 20	11 30		12 00	12 20	12 30		13 00	13 20	13 30		14 00	14 20	14 30		15 00	15 20	15 30	
6	Meiser		11 02	11 22	11 32		12 02	12 22	12 33		13 02	13 22	13 32		14 02	14 22	14 32		15 02	15 22	15 32	
7	Evere		11 05	11 25	11 35		12 05	12 25	12 36		13 05	13 25	13 35		14 05	14 25	14 35		15 05	15 25	15 35	
8	Bordet		11 07	11 27	11 37		12 07	12 27	12 38		13 07	13 27	13 37		14 07	14 27	14 37		15 07	15 27	15 37	
10	Haren		11 09	11 29	11 39		12 09	12 29	12 41		13 09	13 29	13 39		14 09	14 29	14 39		15 09	15 29	15 39	
14	**Vilvoorde**	○	11 14	11 34	11 44		12 14	12 34	12 46		13 14	13 34	13 44		14 14	14 34	14 44		15 14	15 34	15 44	
25	*Antwerpen-Berchem*	○	*12 02*	*12 05*	*12 33*		*13 02*	*13 05*	*13 35*		*14 02*	*14 05*	*14 33*		*15 02*	*15 05*	*15 33*		*16 02*	*16 05*	*16 33*	
25	*Antwerpen-Centraal*	○	*12 06*	*12 09*			*13 06*	*13 09*	*13 44*		*14 06*	*14 09*			*15 06*	*15 09*			*16 06*	*16 09*		
25	*Brussel-Bruxelles* *Noord/Nord*	○	*11 30*	*11 58*	*11 58*		*12 30*	*12 58*	*12 58*		*13 30*	*13 58*	*13 58*		*14 30*	*14 58*	*14 58*		*15 30*	*15 58*	*15 58*	
25	*Brussel-Bruxelles* *Centr.*	○	*11 35*	*12 04*	*12 04*		*12 35*	*13 04*	*13 04*		*13 35*	*14 04*	*14 04*		*14 35*	*15 04*	*15 04*		*15 35*	*16 03*	*16 03*	
25	*Brussel-Bruxelles* *Zuid/Midi*	○	*11 39*	*12 08*	*12 08*		*12 39*	*13 08*	*13 08*		*13 39*	*14 08*	*14 08*		*14 39*	*15 08*	*15 08*		*15 39*	*16 07*	*16 07*	
14	**Vilvoorde**		11 15	11 35			12 15	12 35			13 15	13 35			14 15	14 35			15 15	15 35		
18	Eppegem		|	11 39			|	12 39			|	13 39			|	14 39			|	15 39		
23	Hofstade		|	11 44			|	12 44			|	13 44			|	14 44			|	15 44		
26	Muizen		|	11 48			|	12 48			|	13 48			|	14 48			|	15 48		
30	**Mechelen**	○	11 24	11 53			12 24	12 53			13 24	13 53			14 24	14 53			15 24	15 53		

[1] Zie verder tabel 50.
[2] Schaarbeek 7 59.
[3] Schaarbeek 8 27.
[4] Schaarbeek 8 39.

[1] Voir tableau 50.
[2] Schaerbeek 7 59.
[3] Schaerbeek 8 27.
[4] Schaerbeek 8 39.

26

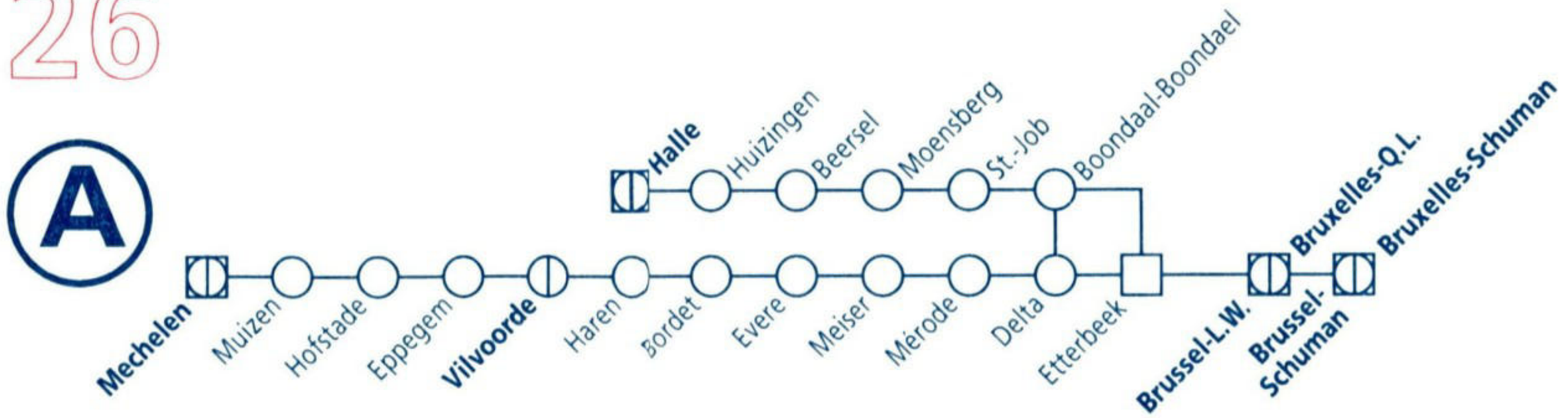

Een busdienst is ingericht tussen Huizingen en Halle. Deze bussen zijn toegankelijk voor reizigers in het bezit van een geldig vervoerbewijs NMBS.

Un service de bus est assuré entre Huizingen et Hal. Ces bus sont accessibles aux voyageurs munis d'un titre de transport SNCB.

tab km			L 3365	P 8349	L 3565	L 3466	L 2166	L 3366	L 3566	L 3467	P 8200	L 2167	L 3367	L 3567	L 3468	L 2168	L 3368	L 3568	L 3469	L 2169	L 3369	L 3569
0	**Halle**																					
3	Huizingen		15 33		15 53	16 11		16 31	16 53	17 11			17 33	17 53	18 11		18 33	18 53	19 11		19 33	19 53
6	Beersel		15 36		15 56	16 14		16 34	16 56	17 14			17 36	17 56	18 14		18 36	18 56	19 14		19 36	19 56
8	Moensberg		15 39		15 59	16 17		16 37	16 59	17 17			17 39	17 59	18 17		18 39	18 59	19 17		19 39	19 59
11	Sint-Job/Saint-Job		15 42		16 02	16 20	16 26	16 40	17 02	17 20		17 27	17 42	18 02	18 20	18 27	18 42	19 02	19 20	19 27	19 42	20 02
14	Boondaal/Boondael		15 45		16 05	16 23	16 29	16 43	17 05	17 23		17 30	17 45	18 05	18 23	18 30	18 45	19 05	19 23	19 30	19 45	20 05
17	**Etterbeek**	○	15 49		16 09		16 34	16 47	17 09			17 34	17 49	18 09		18 34	18 49	19 09		19 34	19 49	20 09
19	**Brus./Brux.-L.W./Q.L.**	○					16 38					17 38				18 38				19 38		
161	*Ottignies*	○					*17 06*					*18 06*				*19 11*				*20 05*		
161	*Namur*	○					*17 35*					*18 35*				*19 35*				*20 35*		
	Brussel-Bruxelles L.W./Q.L.						16 39					17 39				18 39				19 39		
	Brussel-Bruxelles Schuman	○					2 16 41					2 17 41				2 18 41				2 19 41		
161	*Brussel-Bruxelles Noord/Nord*	○					*17 02*					*18 02*				*19 02*				*20 02*		
161	*Brussel-Bruxelles Centr.*	○					*17 09*					*18 09*				*19 08*				*20 08*		
161	*Brussel-Bruxelles Zuid/Midi*	○					*17 13*					*18 13*				*19 12*				*20 12*		
161	*Brussel-Bruxelles Schuman*		*15 39*	16 07	*16 07*			*16 39*	*17 03*		17 28		*17 40*	*18 03*			*18 37*	*19 00*			*19 39*	
161	*Brussel-Bruxelles L.W./Q.L.*		*15 42*	16 10	*16 10*			*16 43*	*17 06*		17 31		*17 43*	*18 06*			*18 40*	*19 03*			*19 42*	
0	**Etterbeek**		15 54	16 14	16 17			16 54	17 14		17 36		17 54	18 14			18 54	19 14			19 54	20 14
2	Delta		15 57	|	16 20	16 27		16 57	17 17	17 27	|		17 57	18 17	18 27		18 57	19 17	19 27		19 57	20 17
4	Mérode		16 00	16 19	16 23	16 30		17 00	17 20	17 30	|		18 00	18 20	18 30		19 00	19 20	19 30		20 00	20 20
6	Meiser		16 02	|	16 25	16 33		17 02	17 22	17 33	|		18 02	18 22	18 32		19 02	19 22	19 32		20 02	20 22
7	Evere		16 05	|	16 28	16 36		17 05	17 25	17 36	|		18 05	18 25	18 35		19 05	19 25	19 35		20 05	20 25
8	Bordet		16 07	16 24	16 30	16 38		17 07	17 27	17 38	|		18 07	18 27	18 37		19 07	19 27	19 37		20 07	20 27
10	Haren		16 09	1 |	16 32	16 41		17 09	17 29	17 41	|		18 09	18 29	18 39		19 09	19 29	19 39		20 09	20 29
14	**Vilvoorde**	○	16 14	|	16 37	16 46		17 14	17 34	17 46	17 50		18 14	18 34	18 44		19 14	19 34	19 44		20 14	20 34
25	*Antwerpen-Berchem*	○	*17 02*		*17 13*	*17 35*		*18 02*	*18 05*	*18 13*	18 13		*19 02*	*19 05*	*19 33*		*20 02*	*20 05*	*20 33*		*21 02*	*21 05*
2	*Antwerpen-Centraal*	○	*17 06*			*17 44*		*18 06*	*18 09*	*18 44*	*18 44*		*19 06*	*19 09*			*20 06*	*20 09*			*21 06*	*21 09*
25	*Brussel-Bruxelles Noord/Nord*	○	*16 30*		*16 54*	*16 59*		*17 30*	*17 58*	*17 58*	*18 23*		*18 30*	*18 58*	*18 58*		*19 30*	*19 58*	*19 58*		*20 30*	*20 58*
25	*Brussel-Bruxelles Centr.*	○	*16 35*		*16 59*	*17 04*		*17 35*	*18 03*	*18 03*	*18 29*		*18 35*	*19 04*	*19 04*		*19 35*	*20 04*	*20 04*		*20 35*	*21 04*
25	*Brussel-Bruxelles Zuid/Midi*	○	*16 39*		*17 03*	*17 08*		*17 39*	*18 07*	*18 07*	*18 34*		*18 39*	*19 08*	*19 08*		*19 39*	*20 08*	*20 08*		*20 39*	*21 08*
14	**Vilvoorde**		16 15		16 37			17 15	17 35		17 51		18 15	18 35			19 15	19 35			20 15	20 35
18	Eppegem		|		16 41			|	17 39	|		|	18 39			|	19 39			|	20 39
23	Hofstade		|		16 46			|	17 44	|		|	18 44			|	19 44			|	20 44
26	Muizen		|		16 49			|	17 48	|		|	18 48			|	19 48			|	20 48
30	**Mechelen**	○	16 24		16 55			17 24	17 53		3 17 58		18 24	18 53			19 24	19 53			20 24	20 53

[1] Zie verder tabellen 36, 35.
[2] Zie verder tabel 50.
[3] Zie verder tabel 25.

[1] Voir tableaux 36, 35.
[2] Voir tableau 50.
[3] Voir tableau 25.

Op reislust staat geen leeftijd.
L'entrain n'a pas d'âge.

GOLDEN RAILPASS

34

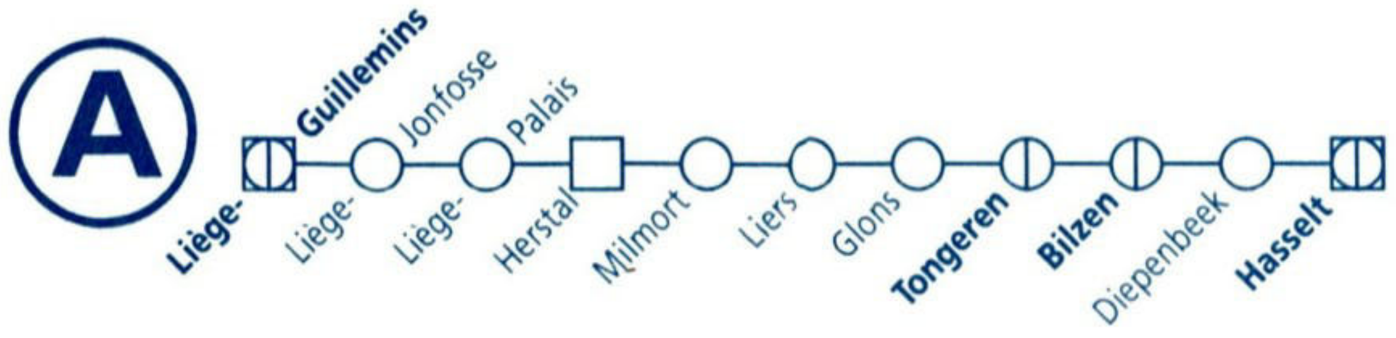

34

tab km		IR c 2927	P 7362	L 5575	L 5275	IR c 2928	P 7364	P 7484	L 5376	L 5276	IC M 2405	IC D 904	IR c 2929	L 5577	P 7480	L 5377	L 5277	P 7485	L 5677	IC M 2406	P 7498
36	Bruxelles-Brussel Midi/Zuid										5 30	5 30	5 30	5 54	5 54					6 30	6 30
36	Bruxelles-Brussel Centr.										5 34	5 34	5 34	5 58	5 58					6 34	6 34
36	Bruxelles-Brussel Nord/Noord										5 39	5 39	5 39	6 03	6 03					6 39	6 39
36	Leuven							5 08	5 08	5 08	6 03	6 03	6 03	6 28	6 28					7 03	7 03
130	Charleroi-Sud											**6 00**	6 00	6 00							
125	Namur					4 45					**6 13**	**6 30**	6 30	6 30					6 45	**7 13**	7 13
40	Maastricht								6 10	6 10	6 10					7 10	7 10	7 10	7 10	7 10	
0	**Liège-Guillemins**			5 30	5 45	**6 15**		6 36	6 40	6 45	**7 00**	**7 11**	**7 15**	7 23	7 34	7 40	7 45	7 49	7 56	**8 00**	8 06
1	Liège-Jonfosse			5 34	5 49	**6 19**		6 40	6 44	6 49	**7 04**	**7 15**	**7 19**	7 27	7 38	7 44	7 49	7 52	8 00	**8 04**	8 10
3	**Liège-Palais**			5 37	5 51	**6 22**		6 43	6 46	6 51	**7 07**	**7 18**	**7 22**	7 30	7 41	7 46	7 51	7 55	8 03	**8 07**	8 13
7	Herstal			5 42		**6 26**		6 48			**7 12**	**7 22**	**7 26**	7 35	7 46			8 00	8 07	**8 12**	8 18
11	Milmort			5 47				6 53			**7 17**			7 40	7 51			8 05		**8 17**	8 23
14	Liers			5 51		**6 32**		6 57			**7 21**		**7 32**	7 44	7 55			8 09		**8 21**	8 27
21	Glons					**6 39**							**7 39**								
27	Tongeren	○				**6 44**							**7 44**								
27	Tongeren		**5 44**	6 03		**6 44**	6 56						**7 44**								
37	Bilzen		**5 52**	6 12		**6 52**	7 05						**7 52**								
47	Diepenbeek		**5 59**	6 20		**6 59**	7 13						**7 59**								
53	**Hasselt**	○	[2] **6 05**	[3] 6 27		[2] **7 05**	[3] 7 20						[2] **8 05**								
35	Diest	○	6 26	6 43		7 26	7 38						8 26								
35	Aarschot	○	**6 46**	6 56		**7 46**	7 58						**8 46**								
16	Lier	○	**7 10**	7 38		**8 10**							**9 10**								
16	Antwerpen-Berchem	○	**7 21**	7 50		**8 21**							**9 21**								
16	Antwerpen-Centraal	○	**7 26**			**8 26**							**9 26**								
21	Genk	○	6 32			7 32	7 58						8 32								
15	Mol	○	6 50			7 50							8 50								
36	Leuven	○	6 56	7 10		7 56	8 14						8 56								
36	Bruxelles-Brussel Nord/Noord	○	7 24	7 42		8 24	8 42						9 24								
36	Bruxelles-Brussel Centr.	○	7 29	7 47		8 29	8 47						9 29								
36	Bruxelles-Brussel Midi/Zuid	○	7 33	7 51		8 33	8 51						9 33								

tab km		IC D 905	IR c 2930	L 5578	L 5378	L 5278	IC M 2407	IC D 906	IR c 2931	L 5579	L 5379	L 5279	IC M 2408	IC D 907	IR c 2932	L 5380	L 5280	IC M 2409	IC D 908	IR c 2933	L 5581
36	Bruxelles-Brussel Midi/Zuid	6 30	6 30	6 54			7 30	7 30	7 30	7 54	8 25	8 25	8 30	8 39	8 39			9 30	9 30	9 30	9 54
36	Bruxelles-Brussel Centr.	6 34	6 34	6 58			7 34	7 34	7 34	7 58			8 34	8 43	8 43			9 34	9 34	9 34	9 58
36	Bruxelles-Brussel Nord/Noord	6 39	6 39	7 03			7 39	7 39	7 39	8 03			8 39	8 50	8 50			9 39	9 39	9 39	10 03
36	Leuven	7 03	7 03	7 28			8 03	8 03	8 03	8 28			9 03	9 22	9 22			10 03	10 03	10 03	10 28
130	Charleroi-Sud	**7 00**	7 00	7 00				**8 00**	8 00	8 00				**9 00**	9 00				**10 00**	10 00	10 00
125	Namur	**7 30**	7 30	7 30			**8 13**	**8 30**	8 30	8 30			**9 13**	**9 30**	9 30			**10 13**	**10 30**	10 30	10 30
40	Maastricht				8 10	8 10	8 10		**8 44**	8 44	9 10	9 10	9 10			10 10	10 10	10 10		**10 44**	10 44
0	**Liège-Guillemins**	**8 11**	**8 15**	8 30	8 40	8 45	**9 00**	**9 11**	**9 15**	9 30	9 40	9 45	**10 00**	**10 11**	**10 15**	10 40	10 45	**11 00**	**11 11**	**11 15**	11 30
1	Liège-Jonfosse	**8 15**	**8 19**	8 34	8 44	8 49	**9 04**	**9 15**	**9 19**	9 34	9 44	9 49	**10 04**	**10 15**	**10 19**	10 44	10 49	**11 04**	**11 15**	**11 19**	11 34
3	**Liège-Palais**	**8 18**	**8 22**	8 37	8 46	8 51	**9 07**	**9 18**	**9 22**	9 37	9 46	9 51	**10 07**	**10 18**	**10 22**	10 46	10 51	**11 07**	**11 18**	**11 22**	11 37
7	Herstal	**8 22**	**8 26**	8 42			**9 12**	**9 22**	**9 26**	9 42			**10 12**	**10 22**	**10 26**			**11 12**	**11 22**	**11 26**	11 42
11	Milmort		|	8 47			**9 17**		|	9 47			**10 17**		|			**11 17**		|	11 47
14	Liers		**8 32**	8 51			**9 21**		**9 32**	9 51			**10 21**		**10 32**			**11 21**		**11 32**	11 51
21	Glons		**8 39**						**9 39**						**10 39**					**11 39**	
27	Tongeren ○		**8 44**						**9 44**						**10 44**					**11 44**	
27	Tongeren		**8 44**						**9 44**						**10 44**					**11 44**	
37	Bilzen		**8 52**						**9 52**						**10 52**					**11 52**	
47	Diepenbeek		**8 59**						**9 59**						**10 59**					**11 59**	
53	**Hasselt** ○		[2] **9 05**						[2] **10 05**						[2] **11 05**					[2] **12 05**	
35	Diest ○		9 26						10 26						11 26					12 26	
35	Aarschot ○		**9 46**						**10 46**						**11 46**					**12 46**	
16	Lier ○		**10 10**						**11 10**						**12 10**					**13 10**	
16	Antwerpen-Berchem ○		**10 21**						**11 21**						**12 21**					**13 21**	
16	Antwerpen-Centraal ○		**10 26**						**11 26**						**12 26**					**13 26**	
21	Genk ○		9 32						10 32						11 32					12 32	
15	Mol ○								10 50											12 50	
36	Leuven ○		9 56						10 56						11 56					12 56	
36	Bruxelles-Brussel Nord/Noord ○		10 24						11 24						12 24					13 24	
36	Bruxelles-Brussel Centr. ○		10 29						11 29						12 29					13 29	
36	Bruxelles-Brussel Midi/Zuid ○		10 33						11 33						12 33					13 33	

[1] Rijdt ook verder naar Brussel-Schuman als trein P 7349.
[2] Zie verder tabellen 35, 16, 15.
[3] Zie verder tabellen 35, 36.

[1] Continue également vers Bruxelles-Schuman comme train P 7349.
[2] Voir tableaux 35, 16, 15.
[3] Voir tableaux 35, 36.

TONGEREN - HASSELT - MECHELEN → BLANKENBERGE

de weekends en op feestdagen tijdens het toeristisch seizoen

34

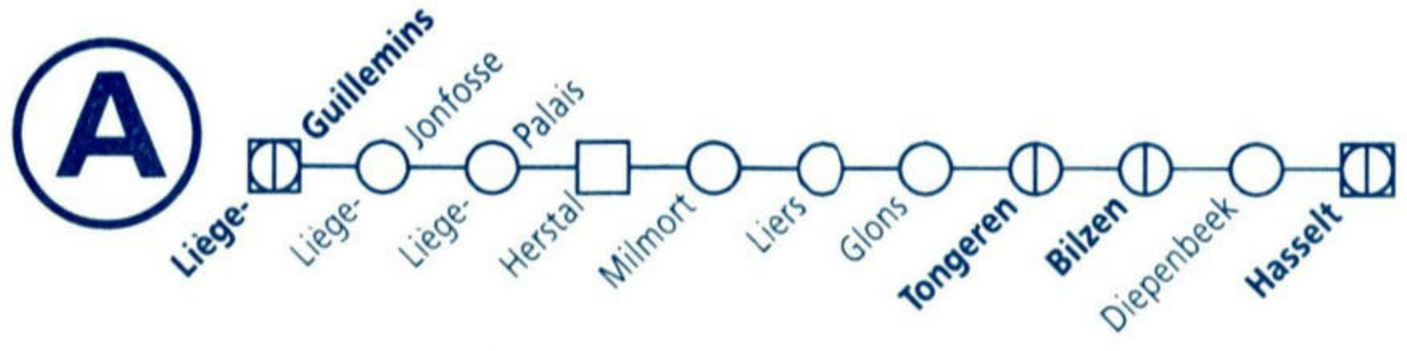

tab km			L 5381	L 5281	IC M 2410	IC D 909	IR c 2934	P 7470 ③ ●	L 5382	L 5282	IC M 2411	IC D 910	IR c 2935	L 5583	L 5383	L 5283	IC M 2412	IC D 911	IR c 2936	L 5384	L 5284	IC M 2413
36	*Bruxelles-Brussel*	*Midi/Zuid*	*10 25*	*10 25*	*10 30*	*10 30*	*10 30*	*10 54*			*11 30*	*11 30*	*11 30*	*11 54*	*12 25*	*12 25*	*12 30*	*12 30*	*12 30*			*13 30*
36		*Centr.*			*10 34*	*10 34*	*10 34*	*10 58*			*11 34*	*11 34*	*11 34*	*11 58*			*12 34*	*12 34*	*12 34*			*13 34*
36		*Nord/Noord*			*10 39*	*10 39*	*10 39*	*11 03*			*11 39*	*11 39*	*11 39*	*12 03*			*12 39*	*12 39*	*12 39*			*13 39*
36	*Leuven*				*11 03*	*11 03*	*11 03*	*11 28*			*12 03*	*12 03*	*12 03*	*12 28*			*13 03*	*13 03*	*13 03*			*14 03*
130	*Charleroi-Sud*					**11 00**	*11 00*	*11 00*				**12 00**	*12 00*	*12 00*				**13 00**	*13 00*			
125	*Namur*				**11 13**	**11 30**	*11 30*	*11 30*			**12 13**	**12 30**	*12 30*	*12 30*			**13 13**	**13 30**	*13 30*			**14 13**
40	*Maastricht*		11 10	*11 10*	*11 10*				12 10	*12 10*	*12 10*		**12 44**	*12 44*	13 10	*13 10*	*13 10*			14 10	*14 10*	*14 10*
0	**Liège-Guillemins**		11 40	11 45	**12 00**	**12 11**	**12 15**	12 20	12 40	12 45	**13 00**	**13 11**	**13 15**	13 30	13 40	13 45	**14 00**	**14 11**	**14 15**	14 40	14 45	**15 00**
1	Liège-Jonfosse		11 44	11 49	**12 04**	**12 15**	**12 19**	12 24	12 44	12 49	**13 04**	**13 15**	**13 19**	13 34	13 44	13 49	**14 04**	**14 15**	**14 19**	14 44	14 49	**15 04**
3	**Liège-Palais**		11 46	11 51	**12 07**	**12 18**	**12 22**	12 27	12 46	12 51	**13 07**	**13 18**	**13 22**	13 37	13 46	13 51	**14 07**	**14 18**	**14 22**	14 46	14 51	**15 07**
7	Herstal				**12 12**	**12 22**	**12 26**	12 31			**13 12**	**13 22**	**13 26**	13 42			**14 12**	**14 22**	**14 26**			**15 12**
11	Milmort				**12 17**			12 36			**13 17**			13 47			**14 17**					**15 17**
14	Liers				**12 21**		**12 32**	12 39			**13 21**		**13 32**	13 51			**14 21**		**14 32**			**15 21**
21	Glons						**12 39**						**13 39**						**14 39**			
27	Tongeren	○					**12 44**						**13 44**						**14 44**			
27	Tongeren						**12 44**						**13 44**						**14 44**			
37	Bilzen						**12 52**						**13 52**						**14 52**			
47	Diepenbeek						**12 59**						**13 59**						**14 59**			
53	**Hasselt**	○					**f 13 05**						**f 14 05**						**f 15 05**			
35	*Diest*	○					*13 26*						*14 26*						*15 26*			
35	*Aarschot*	○					**13 46**						**14 46**						**15 46**			
16	*Lier*	○					**14 10**						**15 10**						**16 10**			
16	*Antwerpen-Berchem*	○					**14 21**						**15 21**						**16 21**			
16	*Antwerpen-Centraal*	○					**14 26**						**15 26**						**16 26**			
21	*Genk*	○					*13 32*						*14 32*						*15 32*			
15	*Mol*	○											*14 50*									
36	*Leuven*	○					*13 56*						*14 56*						*15 56*			
36	*Bruxelles-Brussel*	*Nord/Noord* ○					*14 24*						*15 24*						*16 24*			
36		*Centr.* ○					*14 29*						*15 29*						*16 29*			
36		*Midi/Zuid* ○					*14 33*						*15 33*						*16 33*			

tab km		IC D 912	IR c 2937	L 5585	L 5385	L 5285	IC M 2414	IC D 913	IR c 2938	P 8470	L 5386	L 5286	IC M 2415	IC D 914	IR c 2939	L 5587	P 8485 ▲	L 5387	L 5287	IC M 2416	IC D 915
36	Bruxelles-Midi/Zuid	13 30	13 30	13 54	14 25	14 25	14 30	14 30	14 30	14 54			15 30	15 30	15 30	15 54	16 10	16 25	16 25	16 30	16 30
36	Bruxelles-Centr.	13 34	13 34	13 58			14 34	14 34	14 34	14 58			15 34	15 34	15 34	15 58	16 14	16 14	16 14	16 34	16 34
36	Bruxelles-Brussel Nord/Noord	13 39	13 39	14 03			14 39	14 39	14 39	15 03			15 39	15 39	15 39	16 03	16 19	16 19	16 19	16 39	16 39
36	Leuven	14 03	14 03	14 28			15 03	15 03	15 03	15 28			16 03	16 03	16 03	16 28	16 28			17 03	17 03
130	Charleroi-Sud	14 00	14 00	14 00				15 00	15 00	15 00				16 00	16 00	16 00					17 00
125	Namur	14 30	14 30	14 30			15 13	15 30	15 30	15 30			16 13	16 30	16 30	16 30				17 13	17 30
40	Maastricht		14 44	14 44	15 10	15 10	15 10				16 10	16 10	16 10		16 44	16 44	16 44	17 10	17 10	17 10	
0	**Liège-Guillemins**	15 11	15 15	15 30	15 40	15 45	16 00	16 11	16 15	16 20	16 40	16 45	17 00	17 11	17 15	17 30	17 34	17 40	17 45	18 00	18 11
1	Liège-Jonfosse	15 15	15 19	15 34	15 44	15 49	16 04	16 15	16 19	16 24	16 44	16 49	17 04	17 15	17 19	17 34	17 38	17 44	17 49	18 04	18 15
3	**Liège-Palais**	15 18	15 22	15 37	15 46	15 51	16 07	16 18	16 22	16 27	16 46	16 51	17 07	17 18	17 22	17 37	17 41	17 46	17 51	18 07	18 18
7	Herstal	15 22	15 26	15 42			16 12	16 22	16 26	16 31			17 12	17 22	17 26	17 42	17 46			18 12	18 22
11	Milmort		|	15 47			16 17		|	16 36			17 17		|	17 47	17 51			18 17	
14	Liers		15 32	15 51			16 21		16 32	16 39			17 21		17 32	17 51	17 55			18 21	
21	Glons		15 39						16 39						17 39						
27	Tongeren ○		15 44						16 44						17 44						
27	Tongeren		15 44						16 44						17 44						
37	Bilzen		15 52						16 52						17 52						
47	Diepenbeek		15 59						16 59						17 59						
53	**Hasselt** ○		🚆 16 05						🚆 17 05						🚆 18 05						
35	Diest ○		16 26						17 26						18 26						
35	Aarschot ○		16 46						17 46						18 46						
16	Lier ○		17 10						18 10						19 10						
16	Antwerpen-Berchem ○		17 21						18 21						19 21						
16	Antwerpen-Centraal ○		17 26						18 26						19 26						
21	Genk ○		16 32						17 32						18 32						
15	Mol ○		16 50						17 50						18 50						
36	Leuven ○		16 56						17 56						18 56						
36	Bruxelles-Brussel Nord/Noord ○		17 24						18 24						19 24						
36	Bruxelles-Centr. ○		17 29						18 29						19 29						
36	Bruxelles-Midi/Zuid ○		17 33						18 33						19 33						

🚆 Zie verder tabellen 35, 16, 15.

🚆 Voir tableaux 35, 16, 15.

COO
Télécoo

B-Excursion 144

34

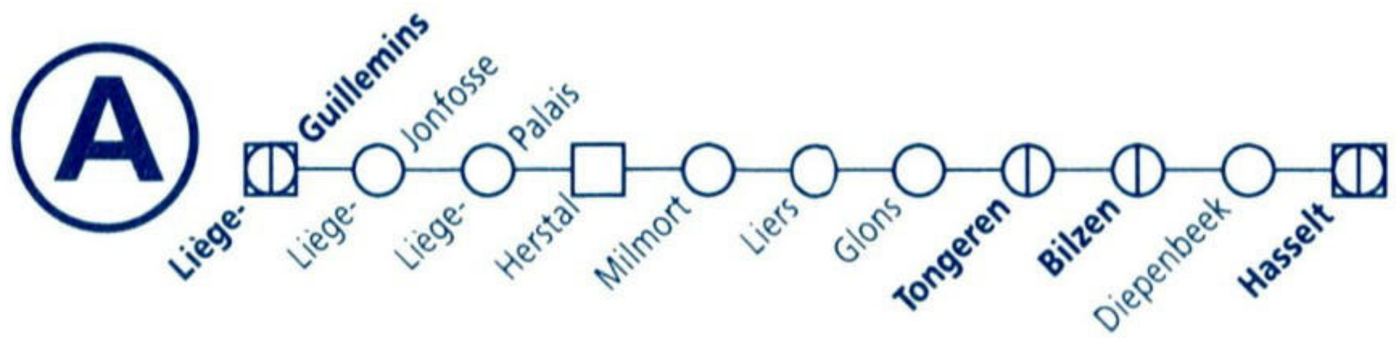

34

tab km			IR c 2940	L 5588	L 5388	L 5288	IC M 2417	IC D 916	IR c 2941	L 5589	L 5389	L 5289	IC M 2418	IC D 917	IR c 2942	L 5390	L 5290	IC M 2419	IC D 918	IR c 2943	L 5591	L 5391
36	Bruxelles-Brussel	Midi/Zuid	16 30	16 54	17 16	17 16	17 30	17 30	17 30	17 54	18 25	18 25	18 30	18 30	18 30	19 11	19 11	19 30	19 30	19 30	19 54	20 25
36		Centr.	16 34	16 58	17 20	17 20	17 34	17 34	17 34	17 58			18 34	18 34	18 34			19 34	19 34	19 34	19 58	
36		Nord/Noord	16 39	17 03	17 27	17 27	17 39	17 39	17 39	18 03			18 39	18 39	18 39	19 19	19 19	19 39	19 39	19 39	20 03	
36	Leuven		17 03	17 28			18 03	18 03	18 03	18 28			19 03	19 03	19 03	19 46	19 46	20 03	20 03	20 03	20 28	
130	Charleroi-Sud		17 00	17 00				18 00	18 00	18 00				19 00	19 00				20 00	20 00	20 00	
125	Namur		17 30	17 30			18 13	18 30	18 30	18 30			19 13	19 30	19 30			20 13	20 30	20 30	20 30	
40	Maastricht				18 10	18 10	18 10		18 44	18 44	19 10	19 10	19 10			20 10	20 10	20 10		20 44	20 44	21 10
0	**Liège-Guillemins**		**18 15**	18 30	18 41	18 45	**19 00**	**19 11**	**19 15**	19 30	19 40	19 45	**20 00**	**20 11**	**20 15**	20 40	20 45	**21 00**	**21 11**	**21 15**	21 30	21 40
1	Liège-Jonfosse		**18 19**	18 34	18 44	18 49	**19 04**	**19 15**	**19 19**	19 34	19 44	19 49	**20 04**	**20 15**	**20 19**	20 44	20 49	**21 04**	**21 15**	**21 19**	21 34	21 44
3	**Liège-Palais**		**18 22**	18 37	18 46	18 51	**19 07**	**19 18**	**19 22**	19 37	19 46	19 51	**20 07**	**20 18**	**20 22**	20 46	20 51	**21 07**	**21 18**	**21 22**	21 37	21 46
7	Herstal		**18 26**	18 42			**19 12**	**19 22**	**19 26**	19 42			**20 12**	**20 22**	**20 26**			**21 12**	**21 22**	**21 26**	21 42	
11	Milmort			18 47			**19 17**			19 47			**20 17**					**21 17**			21 47	
14	Liers		**18 32**	18 51			**19 21**		**19 32**	19 51			**20 21**		**20 32**			**21 21**		**21 32**	21 51	
21	Glons		**18 39**						**19 39**						**20 39**					**21 39**		
27	Tongeren	○	**18 44**						**19 44**						**20 44**					**21 44**		
27	Tongeren		**18 44**						**19 44**						**20 44**					**21 44**		
37	Bilzen		**18 52**						**19 52**						**20 52**					**21 52**		
47	Diepenbeek		**18 59**						**19 59**						**20 59**					**21 59**		
53	**Hasselt**	○	**19 05**						**20 05**						**21 05**					**22 05**		
35	Diest	○	19 26						20 26						21 26					22 26		
35	Aarschot	○	**19 46**						**20 46**						**21 46**					**22 46**		
16	Lier	○	**20 10**						**21 10**						**22 10**					**23 10**		
16	Antwerpen-Berchem	○	**20 21**						**21 21**						**22 21**					**23 21**		
16	Antwerpen-Centraal	○	**20 26**						**21 26**						**22 26**					**23 26**		
21	Genk	○	19 32						20 32						21 32					22 32		
15	Mol	○							20 50											22 50		
36	Leuven	○	19 56						20 56						21 56					22 56		
36	Bruxelles-Brussel	Nord/Noord ○	20 24						21 24						22 24					23 24		
36		Centr. ○	20 29						21 29						22 29					23 29		
36		Midi/Zuid ○	20 33						21 33						22 33					23 33		

tab km			L 5291	IC M 2420	IC D 919	IR c 2944	L 5392 [2]	IC M 2421	IC D 920	L 5593	L 5393 [2]	IC M 2422 [3]	IC D 921 [3]
36	*Bruxelles-Brussel*	*Midi/Zuid*	*20 25*	*20 30*	*20 30*	*20 30*		*21 30*	*21 30*	*21 54*		*22 30*	*22 54*
36		*Centr.*		*20 34*	*20 34*	*20 34*		*21 34*	*21 34*	*21 58*		*22 34*	*22 58*
36		*Nord/Noord*		*20 39*	*20 39*	*20 39*		*21 39*	*21 39*	*22 03*		*22 39*	*23 03*
36	*Leuven*			*21 03*	*21 03*	*21 03*		*22 03*	*22 03*	*22 28*		*23 03*	*23 28*
130	*Charleroi-Sud*				**21 00**	*21 00*			**22 00**	*22 00*			**23 00**
125	*Namur*			**21 13**	**21 30**	*21 30*		**22 13**	**22 30**	*22 30*		**23 13**	**23 35**
40	*Maastricht*		*21 10*	*21 10*			22 10	*22 10*			23 10	*23 10*	
0	**Liège-Guillemins**		21 45	**22 00**	**22 11**	**22 15**	22 40	**23 00**	**23 11**	23 30	23 40	**0 00**	**0 23**
1	Liège-Jonfosse		21 49	**22 04**	**22 15**	**22 19**	22 44	**23 04**	**23 15**	23 34	23 44	**0 04**	**0 27**
3	**Liège-Palais**		21 51	**22 07**	**22 18**	**22 22**	22 46	**23 07**	**23 18**	23 37	23 46	**0 07**	**0 30**
7	Herstal			**22 12**	**22 22**	**22 26**		**23 12**	**23 22**	23 42		**0 12**	**0 34**
11	Milmort			**22 17**				**23 17**		23 47		**0 17**	
14	Liers			**22 21**		**22 32**		**23 21**		23 51		**0 21**	
21	Glons					**22 39**							
27	Tongeren	○				**22 44**							
27	Tongeren					**22 44**							
37	Bilzen					**22 52**							
47	Diepenbeek					**22 59**							
53	**Hasselt**	○				**23 05**							
35	*Diest*	○											
35	*Aarschot*	○											
16	*Lier*	○											
16	*Antwerpen-Berchem*	○											
16	*Antwerpen-Centraal*	○											
21	*Genk*	○				*23 32*							
15	*Mol*	○											
36	*Leuven*	○											
36	*Bruxelles-Brussel*	*Nord/Noord* ○											
36		*Centr.* ○											
36		*Midi/Zuid* ○											

[1] Zie verder tabellen 35, 16, 15.
[2] Rijdt niet op 31 dec 98 tussen Maastricht en Wezet.
[3] Rijdt ook de nachten van vrijdag op zaterdag.
Rijdt niet de nachten van zondag op maandag.

[1] Voir tableaux 35, 16, 15.
[2] Ne circule pas le 31 déc 98 entre Maastricht et Visé.
[3] Circule également les nuits du vendredi au samedi.
Ne circule pas les nuits du dimanche au lundi.

TONGEREN - DIEST - AARSCHOT - LEUVEN - BRUSSEL → BLANKENBERGE

de weekends en op feestdagen tijdens de toeristische periode

34

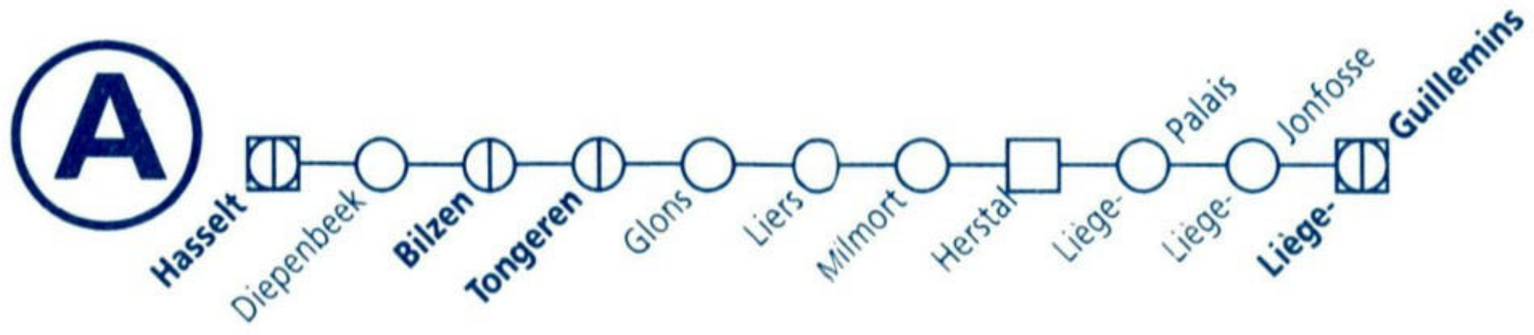

tab km		IC M 2426	L 5355	L 5555	IC D 928	IC M 2427	L 5256	L 5356	L 5556	IR c 2904	IC D 929	P 7488	IC M 2428	L 5257	L 5357	P 7481 ▲	P 7489	IR c 2905	IC D 930	IC M 2429	L 5258
36	*Bruxelles-Brussel Midi/Zuid*																	*5 27*			
36	*Bruxelles-Brussel Centr.*																	*5 31*			
36	*Bruxelles-Brussel Nord/Noord*																	*5 36*			
36	*Leuven*																	*6 04*			
15	*Mol*																	*6 10*			
21	*Genk*									*5 28*								*6 28*			
16	*Antwerpen-Centraal*																	**5 34**			
16	*Antwerpen-Berchem*																	**5 39**			
16	*Lier*																	**5 50**			
35	*Diest*																	*6 34*			
0	**Hasselt**									**5 55**								**6 55**			
7	Diepenbeek									**6 01**								**7 01**			
16	Bilzen									**6 08**								**7 08**			
26	Tongeren ○									**6 16**								**7 16**			
26	Tongeren									**6 16**								**7 16**			
32	Glons									**6 21**								**7 21**			
39	Liers		**4 37**		5 02		**5 39**			6 09	**6 28**		6 35	**6 39**			7 02	7 20	**7 28**		**7 39**	
42	Milmort		**4 41**		5 06		**5 43**			6 13			6 39	**6 43**			7 06	7 24			**7 43**	
46	Herstal		**4 47**		5 12	**5 33**	**5 49**			6 19	**6 34**	**6 38**	6 44	**6 49**			7 12	7 30	**7 34**	**7 38**	**7 49**	
50	**Liège-Palais**		**4 52**	5 14	5 17	**5 38**	**5 54**	6 09	6 14	6 24	**6 39**	**6 43**	6 48	**6 54**	7 09	7 14	7 17	7 35	**7 39**	**7 43**	**7 54**	8 09
52	Liège-Jonfosse		**4 55**	5 17	5 20	**5 41**	**5 57**	6 12	6 17	6 27	**6 42**	**6 46**	6 50	**6 57**	7 12	7 17	7 20	7 37	**7 42**	**7 46**	**7 57**	8 12
53	**Liège-Guillemins** ○	1	**4 58**	2 5 20	3 5 23	4 **5 44**	1 **6 00**	5 6 15	2 6 20	3 6 30	**6 45**	4 **6 49**	3 6 53	6 **7 00**	5 7 15	2 7 20	7 7 23	7 40	**7 45**	4 **7 49**	6 **8 00**	5 8 15
40	*Maastricht* ○		*5 49*	5 49			*6 49*	*6 49*	6 49					*7 49*	*7 49*	7 49					*8 49*	*8 49*
125	*Namur* ○		**5 47**			**6 30**	**6 47**			*7 30*	*7 30*	**7 30**	*7 47*	**7 47**				*8 30*	*8 30*	**8 30**	**8 47**	
130	*Charleroi-Sud* ○		*6 32*			**7 00**				*8 00*	*8 00*	**8 00**						*9 00*	*9 00*	**9 00**		
36	*Leuven* ○		*5 56*			*6 32*	*6 56*			*7 32*	*7 56*	*7 56*	*7 56*	*7 56*				*8 32*	*8 56*	*8 56*	*8 56*	
36	*Bruxelles-Brussel Nord/Noord* ○		*6 21*			*6 57*	*7 21*			*7 57*	*8 21*	*8 21*	*8 21*	*8 21*	*8 32*	*8 32*		*8 57*	*9 21*	*9 21*	*9 21*	
36	*Bruxelles-Brussel Centr.* ○		*6 26*			*7 02*	*7 26*			*8 02*	*8 26*	*8 26*	*8 26*	*8 26*	*8 39*	*8 39*		*9 02*	*9 26*	*9 26*	*9 26*	
36	*Bruxelles-Brussel Midi/Zuid* ○		*6 30*			*7 06*	*7 30*			*8 06*	*8 30*	*8 30*	*8 30*	*8 30*	*8 43*	*8 43*		*9 06*	*9 07*	*9 07*	*9 30*	

tab km			L 5358	L 5558	IR c 2906	IC D 931	IC M 2430	L 5259	L 5359	IR c 2907	IC D 932	IC M 2431	L 5260	L 5360	L 5560	IR c 2908	IC D 933	IC M 2432	L 5261	L 5361	IR c 2909	IC D 934
36	Bruxelles-Brussel	Midi/Zuid			*6 27*					*7 27*						*8 27*					*9 27*	
36		Centr.			*6 31*					*7 31*						*8 31*					*9 31*	
36		Nord/Noord			*6 36*					*7 36*						*8 36*					*9 36*	
36	*Leuven*				*7 04*					*8 04*						*9 04*					*10 04*	
15	*Mol*				*7 10*					*8 10*						*9 10*						
21	*Genk*				*7 28*					*8 28*						*9 28*					*10 28*	
16	*Antwerpen-Centraal*				**6 34**					**7 34**						**8 34**					**9 34**	
16	*Antwerpen-Berchem*				**6 39**					**7 39**						**8 39**					**9 39**	
16	*Lier*				**6 50**					**7 50**						**8 50**					**9 50**	
35	*Aarschot*				**7 14**					**8 14**						**9 14**					**10 14**	
35	*Diest*				*7 34*					*8 34*						*9 34*					*10 34*	
0	**Hasselt**				**7 55**					**8 55**						**9 55**					**10 55**	
7	Diepenbeek				**8 01**					**9 01**						**10 01**					**11 01**	
16	Bilzen				**8 08**					**9 08**						**10 08**					**11 08**	
26	Tongeren	○			**8 16**					**9 16**						**10 16**					**11 16**	
26	Tongeren				**8 16**					**9 16**						**10 16**					**11 16**	
32	Glons				**8 21**					**9 21**						**10 21**					**11 21**	
39	Liers			8 09	**8 28**		**8 39**			**9 28**		**9 39**			10 09	**10 28**		**10 39**			**11 28**	
42	Milmort			8 13	|		**8 43**			|		**9 43**			10 13	|		**10 43**			|	
46	Herstal			8 19	**8 34**	**8 38**	**8 49**			**9 34**	**9 38**	**9 49**			10 19	**10 34**	**10 38**	**10 49**			**11 34**	**11 38**
50	**Liège-Palais**		8 14	8 24	**8 39**	**8 43**	**8 54**	9 09	9 14	**9 39**	**9 43**	**9 54**	10 09	10 14	10 24	**10 39**	**10 43**	**10 54**	11 09	11 14	**11 39**	**11 43**
52	Liège-Jonfosse		8 17	8 27	**8 42**	**8 46**	**8 57**	9 12	9 17	**9 42**	**9 46**	**9 57**	10 12	10 17	10 27	**10 42**	**10 46**	**10 57**	11 12	11 17	**11 42**	**11 46**
53	**Liège-Guillemins**	○	[2] 8 20	[3] 8 30	**8 45**	[4] **8 49**	[1] **9 00**	[5] 9 15	[2] 9 20	[2] **9 45**	[4] **9 49**	[1] **10 00**	[5] 10 15	[2] 10 20	[3] 10 30	**10 45**	[4] **10 49**	[1] **11 00**	[5] 11 15	[2] 11 20	[2] **11 45**	[8] **11 49**
40	*Maastricht*	○	8 49				*9 49*	*9 49*	9 49	**10 14**		*10 49*	*10 49*	10 49				*11 49*	*11 49*	11 49	**12 14**	
125	*Namur*	○		*9 30*	*9 30*	**9 30**	**9 47**			*10 30*	**10 30**	**10 47**			*11 30*	*11 30*	**11 30**	**11 47**			*12 30*	**12 30**
130	*Charleroi-Sud*	○		*10 00*	*10 00*	**10 00**				*11 00*	**11 00**				*12 00*	*12 00*	**12 00**				*13 00*	**13 00**
36	*Leuven*	○		*9 32*	*9 56*	*9 56*	*9 56*			*10 56*	*10 56*	*10 56*			*11 32*	*11 56*	*11 56*	*11 56*			*12 56*	*12 56*
36	Bruxelles-Brussel	Nord/Noord ○		*9 57*	*10 21*	*10 21*	*10 21*			*11 21*	*11 21*	*11 21*			*11 57*	*12 21*	*12 21*	*12 21*			*13 21*	*13 21*
36		Centr. ○		*10 02*						*11 26*	*11 26*	*11 26*			*12 02*	*12 26*	*12 26*	*12 26*			*13 26*	*13 26*
36		Midi/Zuid ○		*10 06*	*10 30*	*10 30*	*10 30*	*10 37*	*10 37*	*11 30*	*11 30*	*11 30*			*12 06*	*12 30*	*12 30*	*12 30*	*12 37*	*12 37*	*13 30*	*13 30*

[1] Zie verder tabellen 125, 161.
[2] Zie verder tabel 40.
[3] Zie verder tabel 43.
[4] Zie verder tabellen 125, 130, 118, 78, 94.
[5] Zie verder tabel 37.
[6] Zie verder tabellen 125, 161, 50a.
[7] Zie verder tabel 125.
[8] Zie verder tabellen 125, 130, 118, 78.

[1] Voir tableaux 125, 161.
[2] Voir tableau 40.
[3] Voir tableau 43.
[4] Voir tableaux 125, 130, 118, 78, 94.
[5] Voir tableau 37.
[6] Voir tableaux 125, 161, 50a.
[7] Voir tableau 125.
[8] Voir tableaux 125, 130, 118, 78.

HERENTALS
Bobbejaanland

34

34

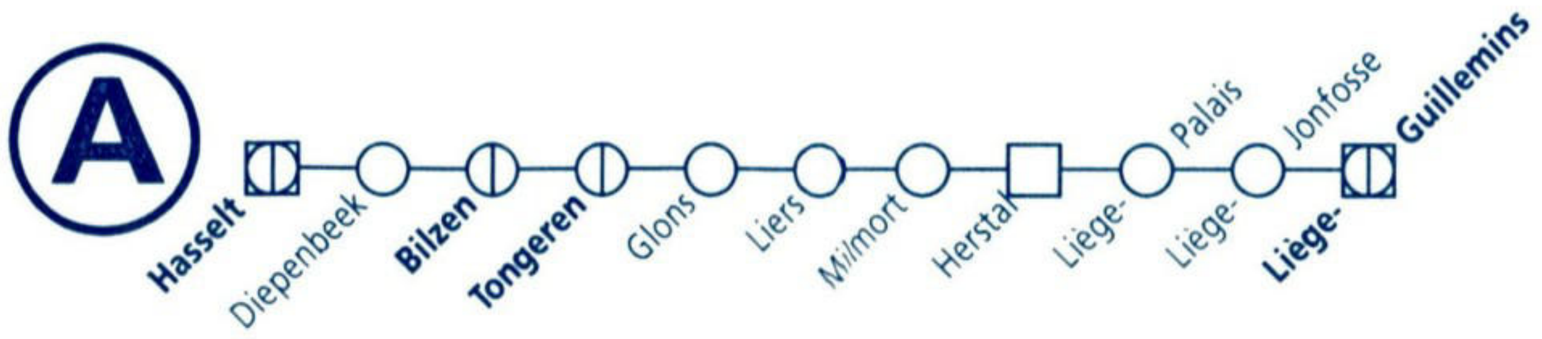

tab km			IC M 2433	L 5262	L 5362	L 5562	IR c 2910	IC D 935	IC M 2434	P 7483 ③ ●	L 5263	L 5363	IR c 2911	IC D 936	IC M 2435	L 5264	L 5364	L 5564	IR c 2912	IC D 937	IC M 2436	L 5265
36	*Bruxelles-Brussel*	*Midi/Zuid*					*10 27*						*11 27*						*12 27*			
36		*Centr.*					*10 31*						*11 31*						*12 31*			
36		*Nord/Noord*					*10 36*						*11 36*						*12 36*			
36	*Leuven*						*11 04*						*12 04*						*13 04*			
15	*Mol*						*11 10*												*13 10*			
21	*Genk*						*11 28*						*12 28*						*13 28*			
16	*Antwerpen-Centraal*						**10 34**						**11 34**						**12 34**			
16	*Antwerpen-Berchem*						**10 39**						**11 39**						**12 39**			
16	*Lier*						**10 50**						**11 50**						**12 50**			
35	*Aarschot*						**11 14**						**12 14**						**13 14**			
35	*Diest*						*11 34*						*12 34*						*13 34*			
0	**Hasselt**						**11 55**						**12 55**						**13 55**			
7	Diepenbeek						**12 01**						**13 01**						**14 01**			
16	Bilzen						**12 08**						**13 08**						**14 08**			
26	Tongeren	○					**12 16**						**13 16**						**14 16**			
26	Tongeren						**12 16**						**13 16**						**14 16**			
32	Glons						**12 21**						**13 21**						**14 21**			
39	Liers		**11 39**			12 09	**12 28**		**12 39**				**13 28**		**13 39**			14 09	**14 28**		**14 39**	
42	Milmort		**11 43**			12 13	|		**12 43**				|		**13 43**			14 13	|		**14 43**	
46	Herstal		**11 49**			12 19	**12 34**	**12 38**	**12 49**	12 53			**13 34**	**13 38**	**13 49**			14 19	**14 34**	**14 38**	**14 49**	
50	**Liège-Palais**		**11 54**	12 09	12 14	12 24	**12 39**	**12 43**	**12 54**	12 58	13 09	13 14	**13 39**	**13 43**	**13 54**	14 09	14 14	14 24	**14 39**	**14 43**	**14 54**	15 09
52	Liège-Jonfosse		**11 57**	12 12	12 17	12 27	**12 42**	**12 46**	**12 57**	13 01	13 12	13 17	**13 42**	**13 46**	**13 57**	14 12	14 17	14 27	**14 42**	**14 46**	**14 57**	15 12
53	**Liège-Guillemins**	○	1 **12 00**	2 12 15	3 12 20	4 12 30	**12 45**	5 **12 49**	1 **13 00**	4 13 04	2 13 15	3 13 20	3 **13 45**	5 **13 49**	1 **14 00**	2 14 15	3 14 20	4 14 30	**14 45**	5 **14 49**	1 **15 00**	2 15 15
40	*Maastricht*	○	*12 49*	*12 49*	12 49				*13 49*	*13 49*	*13 49*	13 49	**14 14**		*14 49*	*14 49*	14 49				*15 49*	*15 49*
125	*Namur*	○	**12 47**			*13 30*	*13 30*	**13 30**	**13 47**				*14 30*	**14 30**	**14 47**			*15 30*	*15 30*	**15 30**	**15 47**	
130	*Charleroi-Sud*	○				*14 00*	*14 00*	**14 00**					*15 00*	**15 00**				*16 00*	*16 00*	**16 00**		
36	*Leuven*	○	*12 56*			*13 32*	*13 56*	*13 56*	*13 56*				*14 56*	*14 56*	*14 56*			*15 32*	*15 39*	*15 39*	*15 56*	
36	*Bruxelles-Brussel*	*Nord/Noord* ○	*13 21*			*13 57*	*14 21*	*14 21*	*14 21*				*15 21*	*15 21*	*15 21*			*15 57*	*16 13*	*16 13*	*16 21*	
36		*Centr.* ○	*13 26*			*14 02*	*14 26*	*14 26*	*14 26*				*15 26*	*15 26*	*15 26*			*16 02*	*16 19*	*16 19*	*16 26*	
36		*Midi/Zuid* ○	*13 30*			*14 06*	*14 30*	*14 30*	*14 30*		*14 37*	*14 37*	*15 30*	*15 30*	*15 30*			*16 06*	*16 23*	*16 23*	*16 30*	*16 37*

tab km			L 5365	L 5565	IR c 2913	IC D 938	IC M 2437	L 5266	L 5366	P 8480 ▲	L 5566	P 8498	IR c 2914	IC D 939	IC M 2438	P 8482	L 5267	L 5367	L 5567	IR c 2915	IC D 940	IC M 2439
36	Bruxelles-Brussel	Midi/Zuid			*13 27*								*14 27*							*15 27*		
36		Centr.			*13 31*								*14 31*							*15 31*		
36		Nord/Noord			*13 36*								*14 36*							*15 36*		
36	*Leuven*				*14 04*								*15 04*							*16 04*		
15	*Mol*												*15 10*									
21	*Genk*				*14 28*								*15 28*							*16 28*		
16	*Antwerpen-Centraal*				**13 34**								**14 34**							**15 34**		
16	*Antwerpen-Berchem*				**13 39**								**14 39**							**15 39**		
16	*Lier*				**13 50**								**14 50**							**15 50**		
35	*Aarschot*				**14 14**								**15 14**							**16 14**		
35	*Diest*				*14 34*								*15 34*							*16 34*		
0	**Hasselt**				**14 55**								**15 55**							**16 55**		
7	Diepenbeek				**15 01**								**16 01**							**17 01**		
16	Bilzen				**15 08**								**16 08**							**17 08**		
26	Tongeren	○			**15 16**								**16 16**							**17 16**		
26	Tongeren				**15 16**								**16 16**							**17 16**		
32	Glons				**15 21**								**16 21**							**17 21**		
39	Liers			15 09	**15 28**		**15 39**			16 03	16 09	16 16	**16 28**		**16 39**				17 09	**17 28**		**17 39**
42	Milmort			15 13	|		**15 43**			16 07	16 13	16 20	|		**16 43**				17 13	|		**17 43**
46	Herstal			15 19	**15 34**	**15 38**	**15 49**			16 13	16 19	16 26	**16 34**	**16 38**	**16 49**	16 52			17 19	**17 34**	**17 38**	**17 49**
50	**Liège-Palais**		15 14	15 24	**15 39**	**15 43**	**15 54**	16 09	16 14	16 18	16 24	16 31	**16 39**	**16 43**	**16 54**	16 57	17 09	17 14	17 24	**17 39**	**17 43**	**17 54**
52	Liège-Jonfosse		15 17	15 27	**15 42**	**15 46**	**15 57**	16 12	16 17	16 21	16 27	16 34	**16 42**	**16 46**	**16 57**	17 00	17 12	17 17	17 27	**17 42**	**17 46**	**17 57**
53	**Liège-Guillemins**	○	[3] 15 20	[4] 15 30	[3] **15 45**	[5] **15 49**	[1] **16 00**	[2] 16 15	[3] 16 20	[6] 16 24	[4] 16 30	[2] 16 37	**16 45**	[5] **16 49**	[1] **17 00**	[4] 17 03	[2] 17 15	[3] 17 20	[4] 17 30	[3] **17 45**	[5] **17 49**	[1] **18 00**
40	*Maastricht*	○	15 49	*16 14*	**16 14**		*16 49*	*16 49*	16 49						*17 49*	*17 49*	*17 49*	17 49	*18 14*	**18 14**		*18 49*
125	*Namur*	○		*16 30*	*16 30*	**16 30**	**16 47**				*17 30*	*17 30*	*17 30*	**17 30**	**17 47**				*18 30*	*18 30*	**18 30**	**18 47**
130	*Charleroi-Sud*	○		*17 00*	*17 00*	**17 00**					*18 00*	*18 00*	*18 00*	**18 00**					*19 00*	*19 00*	**19 00**	
36	*Leuven*	○		*16 32*	*16 56*	*16 56*	*16 56*			*17 32*	*17 32*	*17 32*	*17 56*	*17 56*	*17 56*	*17 56*			*18 32*	*18 56*	*18 56*	*18 56*
36	Bruxelles-Brussel	Nord/Noord ○		*16 57*	*17 21*	*17 21*	*17 21*			*17 57*	*17 57*	*17 57*	*18 21*	*18 21*	*18 21*	*18 21*			*18 57*	*19 21*	*19 21*	*19 21*
36		Centr. ○		*17 02*	*17 26*	*17 26*	*17 26*			*18 02*	*18 02*	*18 02*	*18 26*	*18 26*	*18 26*	*18 26*			*19 02*	*19 26*	*19 26*	*19 26*
36		Midi/Zuid ○	*16 37*	*17 06*	*17 30*	*17 30*	*17 30*			*18 06*	*18 06*	*18 06*	*18 30*	*18 30*	*18 30*	*18 30*	*18 37*	*18 37*	*19 06*	*19 30*	*19 30*	*19 30*

[1] Zie verder tabellen 125, 161.
[2] Zie verder tabel 37.
[3] Zie verder tabel 40.
[4] Zie verder tabel 43.
[5] Zie verder tabellen 125, 130, 118, 78, 94.
[6] Zie verder tabel 125.

[1] Voir tableaux 125, 161.
[2] Voir tableau 37.
[3] Voir tableau 40.
[4] Voir tableau 43.
[5] Voir tableaux 125, 130, 118, 78, 94.
[6] Voir tableau 125.

ENGELAND

Cruise Zeebrugge - Hull met bezoek aan York

B-Dagtrip 119*-154*

34

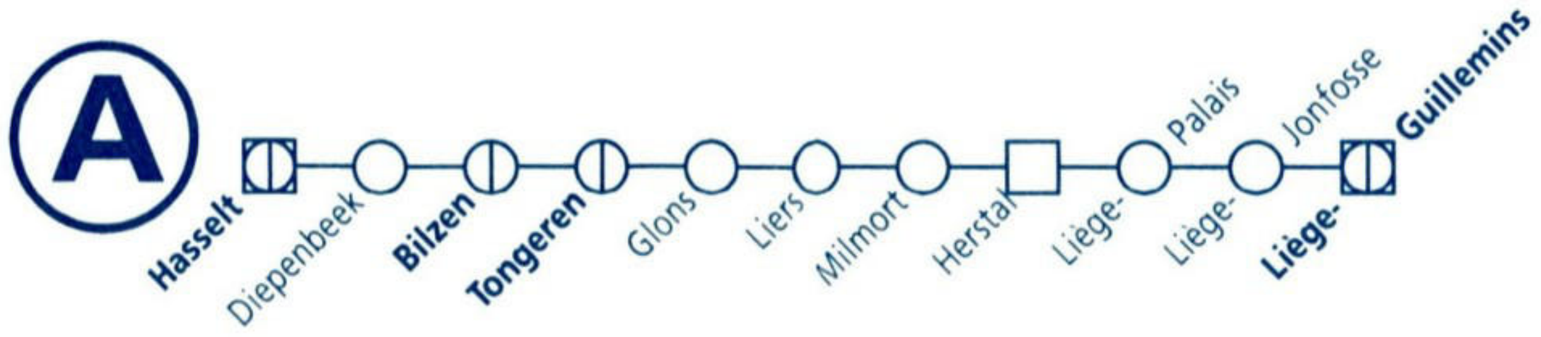

tab km		P 8483	L 5268	L 5368	L 5568	P 8484	P 8362	IR c 2916	IC D 941	IC M 2440	L 5269	L 5369	P 8364	IR c 2917	IC D 942	IC M 2441	L 5270	L 5370	L 5570	IR c 2918	IC D 943
36	*Bruxelles-Midi/Zuid*						16 13	*16 27*					17 10	*17 27*						*18 27*	
36	*Bruxelles-Centr.*						16 17	*16 31*					17 14	*17 31*						*18 31*	
36	*Brussel-Nord/Noord*						16 22	*16 36*					17 19	*17 36*						*18 36*	
36	*Leuven*						16 50	*17 04*					17 46	*18 04*						*19 04*	
15	*Mol*							*17 10*						*18 10*						*19 10*	
21	*Genk*						*17 02*	*17 28*					*18 00*	*18 28*						*19 28*	
16	*Antwerpen-Centraal*							**16 34**						**17 34**						**18 34**	
16	*Antwerpen-Berchem*							**16 39**						**17 39**						**18 39**	
16	*Lier*							**16 50**						**17 50**						**18 50**	
35	*Aarschot*						17 03	**17 15**					18 01	**18 15**						**19 14**	
35	*Diest*						17 15	*17 34*					18 20	*18 34*						*19 34*	
0	**Hasselt**						17 30	**17 55**					18 38	**18 55**						**19 55**	
7	Diepenbeek						17 38	**18 01**					18 46	**19 01**						**20 01**	
16	Bilzen						17 46	**18 08**					18 54	**19 08**						**20 08**	
26	Tongeren ○						17 55	**18 16**					19 03	**19 16**						**20 16**	
26	Tongeren							**18 16**						**19 16**						**20 16**	
32	Glons							**18 21**						**19 21**						**20 21**	
39	Liers		17 43			18 09	18 20	**18 28**		**18 39**				**19 28**		**19 39**			20 09	**20 28**	
42	Milmort		17 47			18 13	18 24			**18 43**						**19 43**			20 13		
46	Herstal		17 53			18 19	18 30	**18 34**	**18 38**	**18 49**				**19 34**	**19 38**	**19 49**			20 19	**20 34**	**20 38**
50	**Liège-Palais**		17 58	18 09	18 14	18 24	18 35	**18 39**	**18 43**	**18 54**	19 09	19 14		**19 39**	**19 43**	**19 54**	20 09	20 14	20 24	**20 39**	**20 43**
52	Liège-Jonfosse		18 01	18 12	18 17	18 27	18 38	**18 42**	**18 46**	**18 57**	19 12	19 17		**19 42**	**19 46**	**19 57**	20 12	20 17	20 27	**20 42**	**20 46**
53	**Liège-Guillemins** ○	1 18 04	2 18 15	3 18 20	1 18 30	1 18 41		**18 45**	4 **18 49**	5 **19 00**	2 19 15	3 19 20		3 **19 45**	4 **19 49**	5 **20 00**	2 20 15	3 20 20	1 20 30	**20 45**	6 **20 49**
40	*Maastricht* ○	*18 49*	*18 49*	18 49						*19 49*	*19 49*	19 49		**20 14**		*20 49*	*20 49*	20 49			
125	*Namur* ○				*19 30*	*19 30*		*19 30*	**19 30**	**19 47**				*20 30*	**20 30**	**20 47**			*21 30*	*21 30*	**21 30**
130	*Charleroi-Sud* ○				*20 00*	*20 00*		*20 00*	**20 00**					*21 00*	**21 00**				*22 00*	*22 00*	**22 00**
36	*Leuven* ○				*19 32*	*19 32*		*19 56*	*19 56*	*19 56*				*20 56*	*20 56*	*20 56*			*21 32*	*21 56*	*21 56*
36	*Bruxelles-Nord/Noord* ○				*19 57*	*19 57*		*20 21*	*20 21*	*20 21*				*21 21*	*21 21*	*21 21*			*21 57*	*22 21*	*22 21*
36	*Bruxelles-Centr.* ○				*20 02*	*20 02*		*20 26*	*20 26*	*20 26*				*21 26*	*21 26*	*21 26*			*22 02*	*22 26*	*22 26*
36	*Brussel-Midi/Zuid* ○				*20 06*	*20 06*		*20 30*	*20 30*	*20 30*	*20 37*	*20 37*		*21 30*	*21 30*	*21 30*			*22 06*	*22 30*	*22 30*

tab km			IC M 2442	L 5271	L 5371	IR c 2919	IC D 944	IC M 2443	L 5272	L 5372	L 5572	IC D 945	L 5373	IR c 2920
					7					7			7	
36	Bruxelles-Brussel	Midi/Zuid				*19 27*								*20 27*
36		Centr.				*19 31*								*20 31*
36		Nord/Noord				*19 36*								*20 36*
36	*Leuven*					*20 04*								*21 04*
15	*Mol*													*21 10*
21	*Genk*					*20 28*								*21 28*
16	*Antwerpen-Centraal*					**19 34**								**20 34**
16	*Antwerpen-Berchem*					**19 39**								**20 39**
16	*Lier*					**19 50**								**20 50**
35	*Aarschot*					**20 14**								**21 14**
35	*Diest*					*20 34*								*21 34*
0	**Hasselt**					**20 55**								**21 55**
7	Diepenbeek					**21 01**								**22 01**
16	Bilzen					**21 08**								**22 08**
26	Tongeren	○				**21 16**								**22 16**
26	Tongeren					**21 16**								
32	Glons					**21 21**								
39	Liers		**20 39**			**21 28**		**21 39**			22 09			
42	Milmort		**20 43**					**21 43**			22 13			
46	Herstal		**20 49**			**21 34**	**21 38**	**21 49**			22 19	**22 38**		
50	**Liège-Palais**		**20 54**	21 09	21 14	**21 39**	**21 43**	**21 54**	22 09	22 14	22 24	**22 43**	23 14	
52	Liège-Jonfosse		**20 57**	21 12	21 17	**21 42**	**21 46**	**21 57**	22 12	22 17	22 27	**22 46**	23 17	
53	**Liège-Guillemins**	○	5 **21 00**	2 21 15	3 21 20	3 **21 45**	8 **21 49**	9 **22 00**	2 22 15	3 22 20	1 22 30	10 **22 49**	3 23 20	
40	*Maastricht*	○	*21 49*	*21 49*	21 49	**22 14**		*22 49*	*22 49*	22 49			23 49	
125	*Namur*	○	**21 47**			*22 30*	**22 30**	**22 47**	*23 28*		*23 35*	**23 35**		
130	*Charleroi-Sud*	○				*23 00*	**23 00**				*0 11*	**0 11**		
36	*Leuven*	○	*21 56*			*22 56*	*22 56*	*22 56*	*23 52*	*23 52*		*23 56*		
36	Bruxelles-Brussel	Nord/Noord ○	*22 21*			*23 21*	*23 21*	*23 21*				*0 21*		
36		Centr. ○	*22 26*			*23 26*	*23 26*	*23 26*				*0 26*		
36		Midi/Zuid ○	*22 30*			*23 30*	*23 30*	*23 30*				*0 30*		

1 Zie verder tabel 43.
2 Zie verder tabel 37.
3 Zie verder tabel 40.
4 Zie verder tabellen 125, 130, 118, 78, 94.
5 Zie verder tabellen 125, 161.
6 Zie verder tabellen 125, 130, 118, 78.
7 Rijdt niet op 31 dec 98 tussen Wezet en Maastricht.
8 Zie verder tabellen 125, 130, 118.
9 Zie verder tabel 125.
10 Zie verder tabellen 125, 130.

1 Voir tableau 43.
2 Voir tableau 37.
3 Voir tableau 40.
4 Voir tableaux 125, 130, 118, 78, 94.
5 Voir tableaux 125, 161.
6 Voir tableaux 125, 130, 118, 78.
7 Ne circule pas le 31 déc 98 entre Visé et Maastricht.
8 Voir tableaux 125, 130, 118.
9 Voir tableau 125.
10 Voir tableaux 125, 130.

HASSELT

Bezoek aan de Japanse Tuin en 2 musea naar keuze

B-Dagtrip 163

35



tab km			L 2875	P 7365	L 2876	IR c 2905	IC E 1504	L 2877	IR c 2906	IC E 1505	L 2878	P 7350	IR c 2907	IC E 1506	L 2879	IR c 2908	IC E 1507	L 2880	IR c 2909	IC E 1508	L 2881	IR c 2910
												●	🚌									
53a	*Mechelen*									*6 29*		*7 11*		*7 29*			*8 29*			*9 29*		
36	*Brussel-Bruxelles* Zuid/Midi						**5 27**	*5 30*		**6 27**	*6 30*	*6 58*		**7 27**	*7 30*		**8 27**	*8 30*		**9 27**	*9 30*	
36	*Brussel-Bruxelles* Centr.						**5 31**	*5 34*		**6 31**	*6 34*	*7 02*		**7 31**	*7 34*		**8 31**	*8 34*		**9 31**	*9 34*	
36	*Brussel-Bruxelles* Noord/Nord						**5 36**	*5 39*		**6 36**	*6 39*	*7 06*		**7 36**	*7 39*		**8 36**	*8 39*		**9 36**	*9 39*	
0	**Leuven**		4 20	5 08	5 14		**6 04**	6 14		**7 04**	7 14	7 42		**8 04**	8 14		**9 04**	9 14		**10 04**	10 14	
9	Wezemaal		4 28	|	5 22		|	6 22		|	7 22	7 50		|	8 22		|	9 22		|	10 22	
16	**Aarschot**	○	4 33	5 19	5 27		**6 15**	6 27		**7 15**	7 27	7 55		**8 15**	8 27		**9 15**	9 27		**10 15**	10 27	
16	*Lier*	○	4 59	*5 54*	5 54		*6 54*	6 54		*7 54*	7 54			*8 54*	8 54		*9 54*	9 54		*10 54*	10 54	
16	*Antwerpen-Berchem*	○	5 12	*6 12*	6 12		*7 12*	7 12		*8 12*	8 12			*9 12*	9 12		*10 12*	10 12		*11 12*	11 12	
16	*Antwerpen-Centraal*					**5 34**	*5 34*		**6 34**	*6 34*			**7 34**	*7 34*		**8 34**	*8 34*		**9 34**	*9 34*		**10 34**
16	*Antwerpen-Berchem*					**5 39**	*5 39*		**6 39**	*6 39*			**7 39**	*7 39*		**8 39**	*8 39*		**9 39**	*9 39*		**10 39**
16	*Lier*					**5 50**	*5 50*		**6 50**	*6 50*			**7 50**	*7 50*		**8 50**	*8 50*		**9 50**	*9 50*		**10 50**
16	**Aarschot**			5 20		**6 14**	**6 17**		**7 14**	**7 17**		7 57	**8 14**	**8 17**		**9 14**	**9 17**		**10 14**	**10 17**		**11 14**
19	Langdorp			5 23		|	**6 20**		|	**7 20**		8 00	|	**8 20**		|	**9 20**		|	**10 20**		|
25	Testelt			5 28		|	**6 25**		|	**7 25**		8 05	|	**8 25**		|	**9 25**		|	**10 25**		|
28	Zichem			5 32		|	**6 29**		|	**7 29**		8 09	|	**8 29**		|	**9 29**		|	**10 29**		|
33	**Diest**			5 37		**6 26**	**6 34**		**7 26**	**7 34**		8 14	**8 26**	**8 34**		**9 26**	**9 34**		**10 26**	**10 34**		**11 26**
43	Schulen			5 44		|	**6 41**		|	**7 41**		8 21	|	**8 41**		|	**9 41**		|	**10 41**		|
54	**Hasselt**	○		5 53		🚌 **6 39**	**6 50**		🚌 **7 39**	**7 50**		8 30	🚌 **8 39**	**8 50**		🚌 **9 39**	**9 50**		🚌 **10 39**	**10 50**		🚌 **11 39**
34	*Liège-Guillemins*	○				**7 45**	*7 45*		**8 45**	*8 45*		*9 45*	**9 45**	*9 45*		**10 45**	*10 45*		**11 45**	*11 45*		**12 45**
21	*Genk*	○		*6 32*					*7 58*			*8 58*	**8 58**									

HASSELT - LANDEN - LEUVEN → OOSTENDE

alle dagen tijdens het toeristisch seizoen

tab km			IC E 1509	L 2882	IR C 2911	IC E 1510	L 2883	IR C 2912	IC E 1511	L 2884	IR C 2913	IC E 1512	L 2885	IR C 2914	IC E 1513	L 2886	P 8360	IR C 2915	IC E 1514	L 2887	P 8363	P 8362
														[5]				[5]				
53a	*Mechelen*		*10 29*			*11 29*			*12 29*			*13 29*			*14 29*		*14 53*		*15 29*		*15 53*	*16 29*
36	*Brussel-*	*Zuid/Midi*	**10 27**	*10 30*		**11 27**	*11 30*		**12 27**	*12 30*		**13 27**	*13 30*		**14 27**	*14 30*	*14 58*		**15 27**	*15 30*	*15 58*	16 13
36	*Bruxelles*	*Centr.*	**10 31**	*10 34*		**11 31**	*11 34*		**12 31**	*12 34*		**13 31**	*13 34*		**14 31**	*14 34*	*15 02*		**15 31**	*15 34*	*16 02*	16 17
36		*Noord/Nord*	**10 36**	*10 39*		**11 36**	*11 39*		**12 36**	*12 39*		**13 36**	*13 39*		**14 36**	*14 39*	*15 06*		**15 36**	*15 39*	*16 06*	16 22
0	**Leuven**		**11 04**	11 14		**12 04**	12 14		**13 04**	13 14		**14 04**	14 14		**15 04**	15 14	15 33		**16 04**	16 14	16 33	16 50
9	Wezemaal		|	11 22		|	12 22		|	13 22		|	14 22		|	15 22	|		|	16 22	16 41	|
16	**Aarschot**	○	**11 15**	[1] 11 27		**12 15**	[1] 12 27		**13 15**	[1] 13 27		**14 15**	[1] 14 27		**15 15**	[1] 15 27	15 46		**16 15**	[1] 16 27	16 47	17 02
16	*Lier*	○	*11 54*	11 54		*12 54*	12 54		*13 54*	13 54		*14 54*	14 54		*15 54*	15 54	*16 10*		*16 54*	16 54	*17 10*	
16	*Antwerpen-Berchem*	○	*12 12*	12 12		*13 12*	13 12		*14 12*	14 12		*15 12*	15 12		*16 12*	16 12	*16 21*		*17 12*	17 12	*17 21*	
16	*Antwerpen-Centraal*		*10 34*		**11 34**	*11 34*		**12 34**	*12 34*		**13 34**	*13 34*		**14 34**	*14 34*			**15 34**	*15 34*			
16	*Antwerpen-Berchem*		*10 39*		**11 39**	*11 39*		**12 39**	*12 39*		**13 39**	*13 39*		**14 39**	*14 39*		*14 48*	**15 39**	*15 39*		*15 48*	
16	*Lier*		*10 50*		**11 50**	*11 50*		**12 50**	*12 50*		**13 50**	*13 50*		**14 50**	*14 50*		*15 06*	**15 50**	*15 50*		*16 06*	
16	**Aarschot**		**11 17**		**12 14**	**12 17**		**13 14**	**13 17**		**14 14**	**14 17**		**15 14**	**15 17**		15 48	**16 14**	**16 17**		16 48	17 03
19	Langdorp		**11 20**		|	**12 20**		|	**13 20**		|	**14 20**		|	**15 20**		15 52	|	**16 20**		16 52	|
25	Testelt		**11 25**		|	**12 25**		|	**13 25**		|	**14 25**		|	**15 25**		15 57	|	**16 25**		16 57	|
28	Zichem		**11 29**		|	**12 29**		|	**13 29**		|	**14 29**		|	**15 29**		16 01	|	**16 29**		17 01	|
33	**Diest**		**11 34**		**12 26**	**12 34**		**13 26**	**13 34**		**14 26**	**14 34**		**15 26**	**15 34**		16 06	**16 26**	**16 34**		17 06	17 15
43	Schulen		**11 41**		|	**12 41**		|	**13 41**		|	**14 41**		|	**15 41**		16 13	|	**16 41**		17 13	|
54	**Hasselt**	○	**11 50**		[4] **12 39**	**12 50**		[2] **13 39**	**13 50**		[4] **14 39**	**14 50**		[2] **15 39**	**15 50**		16 22	[4] **16 39**	**16 50**		17 22	[2] 17 28
34	*Liège-Guillemins*	○	*12 45*		**13 45**	*13 45*		**14 45**	*14 45*		**15 45**	*15 45*		**16 45**	*16 45*			**17 45**	*17 45*			
21	*Genk*	○												**15 58**			*16 58*	**16 58**				*18 07*

[1] Zie verder tabellen 16, 15.
[2] Zie verder tabel 34.
[3] Rijdt ook verder naar Genk als trein P 7307.
[4] Zie verder tabellen 34, 40.
[5] Rijdt ook verder naar Genk als trein P 8314.

[6] Rijdt ook verder naar Genk als trein P 8315.

[1] Voir tableaux 16, 15.
[2] Voir tableau 34.
[3] Continue également vers Genk comme train P 7307.
[4] Voir tableaux 34, 40.
[5] Continue également vers Genk comme train P 8314.

[6] Continue également vers Genk comme train P 8315.

LEUVEN "550 jaar Stadhuis"

Dirk Bouts in het Leuven van de late Middeleeuwen

B-Dagtrip 170*

35

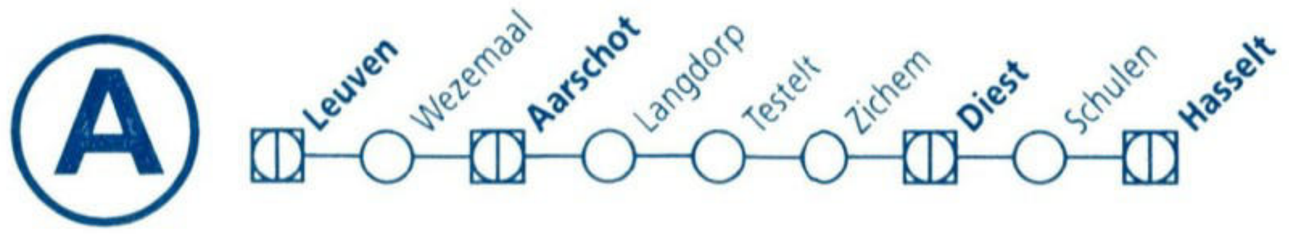

tab km			P 8349	IR c 2916	IC E 1515	P 8215	L 2888	P 8364	IR c 2917	IC E 1516	L 2889	IR c 2918	IC E 1517	L 2890	T 6764	IR c 2919	IC E 1518	L 2891	IR c 2920	IC E 1519	L 2892	IR c 2921
			1												5 ☼							
53a	*Mechelen*		*16 29*		*16 33*		*16 33*			*17 29*			*18 29*		19 32		*19 29*			*20 29*		
36	*Brussel-Bruxelles* Zuid/Midi		*16 13*		**16 27**		*16 30*	17 10		**17 27**	*17 30*		**18 27**	*18 30*			**19 27**	*19 30*		**20 27**	*20 30*	
36	*Brussel-Bruxelles* Centr.		*16 17*		**16 31**		*16 34*	17 14		**17 31**	*17 34*		**18 31**	*18 34*			**19 31**	*19 34*		**20 31**	*20 34*	
36	*Brussel-Bruxelles* Noord/Nord		*16 22*		**16 36**		*16 39*	17 19		**17 36**	*17 39*		**18 36**	*18 39*			**19 36**	*19 39*		**20 36**	*20 39*	
0	**Leuven**		16 53		**17 04**		17 14	17 46		**18 04**	18 14		**19 04**	19 14			**20 04**	20 14		**21 04**	21 14	
9	Wezemaal		17 01		|		17 22	17 55		|	18 22		|	19 22	|		|	20 22		|	21 22	
16	**Aarschot**	○	17 06		**17 15**		3 17 27	18 00		**18 15**	3 18 27		**19 15**	3 19 27	20 02		**20 15**	3 20 27		**21 15**	3 21 27	
16	*Lier*	○	*17 54*		*17 54*		17 54			*18 54*	18 54		*19 54*	19 54			*20 54*	20 54		*21 54*	21 54	
16	*Antwerpen-Berchem*	○	*18 12*		*18 12*		18 12			*19 12*	19 12		*20 12*	20 12			*21 12*	21 12		*22 12*	22 12	
16	*Antwerpen-Centraal*			**16 34**	*16 34*				**17 34**	*17 34*		**18 34**	*18 34*			**19 34**	*19 34*		**20 34**	*20 34*		**21 34**
16	*Antwerpen-Berchem*		*16 26*	**16 39**	*16 39*	16 53			**17 39**	*17 39*		**18 39**	*18 39*			**19 39**	*19 39*		**20 39**	*20 39*		**21 39**
16	*Lier*		*16 40*	**16 50**	*16 50*	17 04			**17 50**	*17 50*		**18 50**	*18 50*			**19 50**	*19 50*		**20 50**	*20 50*		**21 50**
16	**Aarschot**		17 11	**17 15**	**17 18**			18 01	**18 15**	**18 18**		**19 14**	**19 17**			**20 14**	**20 17**		**21 14**	**21 17**		**22 14**
19	Langdorp		|	|	**17 21**	17 25		18 05	|	**18 21**		|	**19 20**			|	**20 20**		|	**21 20**		|
25	Testelt		|	|	**17 26**	17 30		18 10	|	**18 26**		|	**19 25**			|	**20 25**		|	**21 25**		|
28	Zichem		|	|	**17 30**	17 34		18 14	|	**18 30**		|	**19 29**			|	**20 29**		|	**21 29**		|
33	**Diest**		17 23	**17 26**	**17 34**	17 39		18 20	**18 26**	**18 34**		**19 26**	**19 34**			**20 26**	**20 34**		**21 26**	**21 34**		**22 26**
43	Schulen		|	|	**17 41**	17 46		18 27	|	**18 41**		|	**19 41**			|	**20 41**		|	**21 41**		|
54	**Hasselt**	○	17 36	2 **17 39**	**17 50**	17 55		2 18 36	4 **18 39**	**18 50**		2 **19 39**	**19 50**			4 **20 39**	**20 50**		2 **21 39**	**21 50**		**22 39**
34	*Liège-Guillemins*	○	*18 45*	**18 45**	*18 45*			*19 45*	**19 45**	*19 45*		**20 45**	*20 45*			**21 45**	*21 45*					
21	*Genk*	○	*18 07*	*18 07*		*18 32*		*19 07*	*19 07*													

LOUVAIN "550 ans de l'Hôtel de Ville" — B-Excursion 169

Joutes Chevaleresques

tab km			IC E 1520	L 2893	IR C 2922	IC E 1521			
53a	*Mechelen*		*21 29*			*22 29*			
36	*Brussel-Bruxelles*	*Zuid/Midi*	**21 27**	*21 30*		**22 27**			
36		*Centr.*	**21 31**	*21 34*		**22 31**			
36		*Noord/Nord*	**21 36**	*21 39*		**22 36**			
0	**Leuven**		**22 04**	22 14		**23 04**			
9	Wezemaal		|	22 22		|			
16	**Aarschot**	○	**22 15**	[5] 22 27		**23 15**			
16	*Lier*	○		*23 10*					
16	*Antwerpen-Berchem*	○		*23 21*					
16	*Antwerpen-Centraal*		*21 34*		**22 34**	*22 34*			
16	*Antwerpen-Berchem*		*21 39*		**22 39**	*22 39*			
16	*Lier*		*21 50*		**22 50**	*22 50*			
16	**Aarschot**		**22 17**		**23 14**	**23 17**			
19	Langdorp		**22 20**		|	**23 20**			
25	Testelt		**22 25**		|	**23 25**			
28	Zichem		**22 29**		|	**23 29**			
33	**Diest**		**22 34**		**23 26**	**23 34**			
43	Schulen		**22 41**		|	**23 41**			
54	**Hasselt**	○	**22 50**		**23 39**	[7] **23 50**			
34	*Liège-Guillemins*	○							
21	*Genk*	○			*0 10*	**0 10**			

[1] Brussel-Schuman 16 07, Brussel-L.W. 16 10, Etterbeek 16 14.
[2] Zie verder tabel 34.
[3] Zie verder tabellen 16, 15.
[4] Zie verder tabellen 34, 40.
[5] Herkomst Blankenberge 18 10.
[6] Zie verder tabel 15.
[7] Zie verder tabel 21.

[1] Bruxelles-Schuman 16 07, Bruxelles-Q.L. 16 10, Etterbeek 16 14.
[2] Voir tableau 34.
[3] Voir tableaux 16, 15.
[4] Voir tableaux 34, 40.
[5] Origine Blankenberge 18 10.
[6] Voir tableau 15.
[7] Voir tableau 21.

BOKRIJK

Openluchtmuseum

35



tab km			P 7280	P 7359	IC E 1527	IR C 2926	P 7360	L 2855	IC E 1528	IR C 2927	P 7349	P 7362	P 7363	L 2856	P 7215	IC E 1529	IR C 2928	P 7364	L 2857	IC E 1530	T 6714	IR C 2929
										3	4							7			8 ☼	
21	*Genk*									*5 51*		*5 51*			*6 28*		*6 51*	*6 51*				**8 02**
34	*Liège-Guillemins*															*6 15*	**6 15**	*6 15*		*7 15*		**7 15**
0	**Hasselt**		4 08		**5 10**	**5 21**	5 38		**6 10**	**6 21**		6 29	6 38		6 47	**7 10**	**7 19**	7 22		**8 10**		**8 21**
11	Schulen		4 17		**5 19**		5 47		**6 19**				6 47		6 57	**7 19**		7 31		**8 19**		
21	**Diest**		4 24		**5 27**	**5 35**	5 55		**6 27**	**6 35**		6 44	6 55		7 06	**7 27**	**7 35**	7 39		**8 27**		**8 35**
26	Zichem		4 28		**5 31**		5 59		**6 31**				6 59		7 11	**7 31**		7 44		**8 31**		
29	Testelt		4 32		**5 35**		6 03		**6 35**				7 03		7 15	**7 35**		7 48		**8 35**		
35	Langdorp		4 37		**5 40**		6 08		**6 40**				7 08		1 7 20	**7 40**		7 53		**8 40**		
38	**Aarschot**	○	1 4 40		**5 43**	1 **5 46**	6 12		**6 43**	1 **6 46**		6 56	7 12			**7 43**	1 **7 46**	7 58		**8 43**		1 **8 46**
16	*Lier*	○	5 10		*6 10*	**6 10**	*6 54*		*7 10*	**7 10**			*7 54*		7 38	*8 10*	**8 10**			*9 10*		**9 10**
16	*Antwerpen-Berchem*	○	5 23		*6 21*	**6 21**	*7 12*		*7 21*	**7 21**			*8 12*		7 50	*8 21*	**8 21**			*9 21*		**9 21**
16	*Antwerpen-Centraal*	○	5 27		*6 26*	**6 26**			*7 26*	**7 26**						*8 26*	**8 26**			*9 26*		**9 26**
16	*Antwerpen-Berchem*						*5 39*	5 48	*5 48*		*5 48*		*6 39*	6 48		*6 48*			7 48	*7 48*	*7 48*	
16	*Lier*						*5 50*	6 06	*6 06*		*6 06*		*6 50*	7 06		*7 06*			8 06	*8 06*	*8 06*	
38	**Aarschot**			4 46	**5 45**		6 13	6 33	**6 45**		6 51	6 58	7 13	7 33		**7 45**		7 59	8 33	**8 45**	8 48	
45	Wezemaal			4 52			6 19	6 38			6 56		7 19	7 38				8 05	8 38		[3]	
54	**Leuven**	○		5 01	2 **5 56**		6 27	6 46	2 **6 56**		5 7 04	6 7 10	7 27	7 46		2 **7 56**		6 8 14	8 46	2 **8 56**		
36	*Brussel-Bruxelles* Noord/Nord	○		*5 41*	**6 24**		*6 54*	*7 21*	**7 24**		*7 38*	7 42	*7 54*	*8 21*		**8 24**		8 42	*9 21*	**9 24**		
36	*Brussel-Bruxelles* Centr.	○		*5 46*	**6 29**		*6 59*	*7 26*	**7 29**		*7 44*	7 47	*7 58*	*8 26*		**8 29**		8 47	*9 26*	**9 29**		
36	*Brussel-Bruxelles* Zuid/Midi	○		*5 50*	**6 33**		*7 03*	*7 30*	**7 33**		*7 48*	7 51	*8 02*	*8 30*		**8 33**		8 51	*9 30*	**9 33**		
53a	*Mechelen*	○		*5 31*	*6 31*		*7 07*	*7 29*	*7 29*		*7 31*	*7 31*	*8 07*			*8 31*				*9 31*	9 16	

LEUVEN "550 jaar Stadhuis"

Historische Praalstoet

B-Dagtrip 168

tab km			L 2858	IC E 1531	IR c 2930	L 2859	IC E 1532	IR c 2931	L 2860	IC E 1533	IR c 2932	L 2861	IC E 1534	IR c 2933	L 2862	IC E 1535	IR c 2934	L 2863	IC E 1536	IR c 2935	L 2864	IC E 1537
21	*Genk*				9 02																	
34	*Liège Guillemins*			*8 15*	8 15		*9 15*	9 15		*10 15*	10 15		*11 15*	11 15		*12 15*	12 15		*13 15*	13 15		*14 15*
0	**Hasselt**			9 10	9 21		10 10	10 21		11 10	11 21		12 10	12 21		13 10	13 21		14 10	14 21		15 10
11	Schulen			9 19	|		10 19	|		11 19	|		12 19	|		13 19	|		14 19	|		15 19
21	**Diest**			9 27	9 35		10 27	10 35		11 27	11 35		12 27	12 35		13 27	13 35		14 27	14 35		15 27
26	Zichem			9 31	|		10 31	|		11 31	|		12 31	|		13 31	|		14 31	|		15 31
29	Testelt			9 35	|		10 35	|		11 35	|		12 35	|		13 35	|		14 35	|		15 35
35	Langdorp			9 40	|		10 40	|		11 40	|		12 40	|		13 40	|		14 40	|		15 40
38	**Aarschot**	○		9 43 [1]	9 46		10 43 [1]	10 46		11 43 [1]	11 46		12 43 [1]	12 46		13 43 [1]	13 46		14 43 [1]	14 46		15 43
16	*Lier*	○		*10 10*	10 10		*11 10*	11 10		*12 10*	12 10		*13 10*	13 10		*14 10*	14 10		*15 10*	15 10		*16 10*
16	*Antwerpen-Berchem*	○		*10 21*	10 21		*11 21*	11 21		*12 21*	12 21		*13 21*	13 21		*14 21*	14 21		*15 21*	15 21		*16 21*
16	*Antwerpen-Centraal*	○		*10 26*	10 26		*11 26*	11 26		*12 26*	12 26		*13 26*	13 26		*14 26*	14 26		*15 26*	15 26		*16 26*
16	*Antwerpen-Berchem*		8 48	*8 48*		9 48	*9 48*		10 48	*10 48*		11 48	*11 48*		12 48	*12 48*		13 48	*13 48*		14 48	*14 48*
16	*Lier*		9 06	*9 06*		10 06	*10 06*		11 06	*11 06*		12 06	*12 06*		13 06	*13 06*		14 06	*14 06*		15 06	*15 06*
38	**Aarschot**		9 33	**9 45**		10 33	**10 45**		11 33	**11 45**		12 33	**12 45**		13 33	**13 45**		14 33	**14 45**		15 33	**15 45**
45	Wezemaal		9 38	|		10 38	|		11 38	|		12 38	|		13 38	|		14 38	|		15 38	|
54	**Leuven**	○	9 46 [2]	**9 56**		10 46 [2]	**10 56**		11 46 [2]	**11 56**		12 46 [2]	**12 56**		13 46 [2]	**13 56**		14 46 [2]	**14 56**		15 46 [2]	**15 56**
36	*Brussel-* *Noord/Nord*	○	*10 21*	**10 24**		*11 21*	**11 24**		*12 21*	**12 24**		*13 21*	**13 24**		*14 21*	**14 24**		*15 21*	**15 24**		*16 21*	**16 24**
36	*Bruxelles* *Centr.*	○	*10 29*	**10 29**		*11 26*	**11 29**		*12 26*	**12 29**		*13 26*	**13 29**		*14 26*	**14 29**		*15 26*	**15 29**		*16 26*	**16 29**
36	*Zuid/Midi*	○	*10 30*	**10 33**		*11 30*	**11 33**		*12 30*	**12 33**		*13 30*	**13 33**		*14 30*	**14 33**		*15 30*	**15 33**		*16 30*	**16 33**
53a	*Mechelen*	○		*10 31*			*11 31*			*12 31*			*13 31*			*14 31*			*15 31*			*16 31*

[1] Zie verder tabellen 16, 15.
[2] Zie verder tabellen 36, 50a.
[3] Rijdt ook verder naar Brussel-Schuman als trein P 7349.
[4] Stopt te Etterbeek 7 41, Brussel-L.W. 7 46, Brussel-Schuman 7 49.
[5] Zie verder tabellen 36, 26, 161.
[6] Zie verder tabel 36.
[7] Stopt te Brussel-Congres 8 45.
[8] Bestemming Blankenberge 10 40.
[9] Zie verder tabellen 53a, 53, 50a.

[1] Voir tableaux 16, 15.
[2] Voir tableaux 36, 50a.
[3] Continue également vers Bruxelles-Schuman comme train P 7349.
[4] Arrêt à Etterbeek 7 41, Bruxelles-Q.L. 7 46, Bruxelles-Schuman 7 49.
[5] Voir tableaux 36, 26, 161.
[6] Voir tableau 36.
[7] Arrêt à Bruxelles-Congrès 8 45.
[8] Destination Blankenberge 10 40.
[9] Voir tableaux 53a, 53, 50a.

GO PASS

Je doet wat je wil !

35



tab km			IR c 2936	L 2865	IC E 1538	IR c 2937	L 2866	IC E 1539	IR c 2938	L 2867	IC E 1540	IR c 2939	L 2868	IC E 1541	IR c 2940	L 2869	IC E 1542	IR c 2941	L 2870	IC E 1543	IR c 2942	L 2871
21	*Genk*					16 02			*17 02*			*18 00*			*19 00*							
34	*Liège-Guillemins*		14 15		*15 15*	15 15		*16 15*	16 15		*17 15*	17 15		*18 15*	18 15		*19 15*	19 15		*20 15*	20 15	
0	**Hasselt**		15 21		16 10	16 21		17 10	17 21		18 10	18 21		19 10	19 21		20 10	20 21		21 10	21 21	
11	Schulen				16 19			17 19			18 19			19 19			20 19			21 19		
21	**Diest**		15 35		16 27	16 35		17 27	17 35		18 27	18 35		19 27	19 35		20 27	20 35		21 27	21 35	
26	Zichem				16 31			17 31			18 31			19 31			20 31			21 31		
29	Testelt				16 35			17 35			18 35			19 35			20 35			21 35		
35	Langdorp				16 40			17 40			18 40			19 40			20 40			21 40		
38	**Aarschot**	○	🚶 15 46		16 43	🚶 16 46		17 43	🚶 17 46		18 43	🚶 18 46		19 43	🚶 19 46		20 43	🚶 20 46		21 43	🚶 21 46	
16	*Lier*	○	16 10		*17 10*	17 10		*18 10*	18 10		*19 10*	19 10		*20 10*	20 10		*21 10*	21 10		*22 10*	22 10	
16	*Antwerpen-Berchem*	○	16 21		*17 21*	17 21		*18 21*	18 21		*19 21*	19 21		*20 21*	20 21		*21 21*	21 21		*22 21*	22 21	
16	*Antwerpen-Centraal*	○	16 26		*17 26*	17 26		*18 26*	18 26		*19 26*	19 26		*20 26*	20 26		*21 26*	21 26		*22 26*	22 26	
16	*Antwerpen-Berchem*			15 48	*15 48*		16 48	*16 48*		17 48	*17 48*		18 48	*18 48*		19 48	*19 48*		20 48	*20 48*		21 48
16	*Lier*			16 06	*16 06*		17 07	*17 07*		18 06	*18 06*		19 06	*19 06*		20 06	*20 06*		21 06	*21 06*		22 06
38	**Aarschot**			16 33	16 45		17 33	17 45		18 33	18 45		19 33	19 45		20 33	20 45		21 33	21 45		22 33
45	Wezemaal			16 38			17 38			18 38			19 38			20 38			21 38			22 38
54	**Leuven**	○		16 46	🚶 16 56		17 46	🚶 17 56		18 46	🚶 18 56		19 46	🚶 19 56		20 46	🚶 20 56		21 46	🚶 21 56		22 46
36	*Brussel-Bruxelles* Noord/Nord	○		*17 21*	17 24		*18 21*	18 24		*19 21*	19 24		*20 21*	20 24		*21 21*	21 24		*22 21*	22 24		*23 21*
36	*Brussel-Bruxelles* Centr.	○		*17 26*	17 29		*18 26*	18 29		*19 26*	19 29		*20 26*	20 29		*21 26*	21 29		*22 26*	22 29		*23 26*
36	*Brussel-Bruxelles* Zuid/Midi	○		*17 30*	17 33		*18 30*	18 33		*19 30*	19 33		*20 30*	20 33		*21 30*	21 33		*22 30*	22 33		*23 30*
53a	*Mechelen*	○			*17 31*			*18 31*									*21 31*			*22 31*		

LEUVEN "550 jaar Stadhuis"

Dirk Bouts in het Leuven van de late Middeleeuwen

B-Dagtrip 170*

tab km			IC E 1544	IR C 2943	L 2872				
21	*Genk*								
34	*Liège-Guillemins*		*21 15*	**21 15**					
0	**Hasselt**		**22 10**	**22 21**					
11	Schulen		**22 19**						
21	**Diest**		**22 27**	**22 35**					
26	Zichem		**22 31**						
29	Testelt		**22 35**						
35	Langdorp		**22 40**						
38	**Aarschot**	○	**22 43**	[1] **22 46**					
16	*Lier*	○	*23 10*	**23 10**					
16	*Antwerpen-Berchem*	○	*23 21*	**23 21**					
16	*Antwerpen-Centraal*	○	*23 26*	**23 26**					
16	*Antwerpen-Berchem*		*21 48*		22 48				
16	*Lier*		*22 06*		23 06				
38	**Aarschot**		**22 45**		23 33				
45	Wezemaal				23 38				
54	**Leuven**	○	[3] **22 56**		23 46				
36	*Brussel-Bruxelles* Noord/Nord	○	**23 24**		*0 21*				
36	*Brussel-Bruxelles* Centr.	○	**23 29**		*0 26*				
36	*Brussel-Bruxelles* Zuid/Midi	○	**23 33**		*0 30*				
53a	*Mechelen*	○							

[1] Zie verder tabellen 16, 15.
[2] Zie verder tabellen 36, 50a.
[3] Zie verder tabellen 36, 50, 50a.

[1] Voir tableaux 16, 15.
[2] Voir tableaux 36, 50a.
[3] Voir tableaux 36, 50, 50a.

HASSELT

Visite du Jardin Japonais et de 2 musées au choix

B-Excursion 163

36

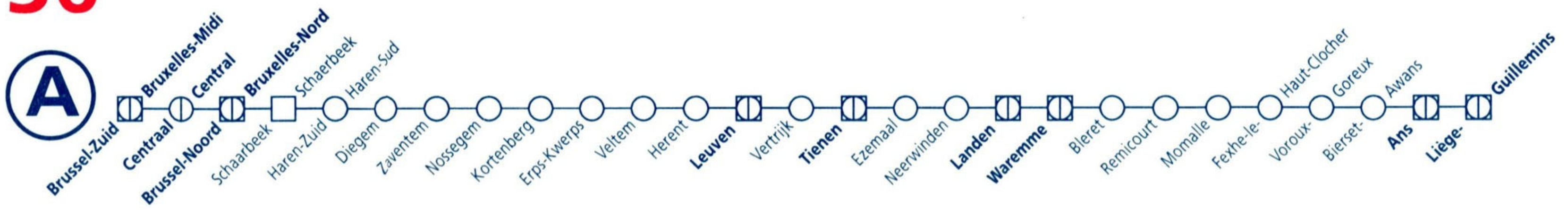

36

tab km			P 7490	L 5176	IC K 2204	IR j 3703	IC E 1504	IC F 1704	L 5177	L 3004	IC A 504	IC K 2205	P 7376	IR j 3704	IC E 1505	IC F 1705	P 7492	L 5178	L 3005	IC A 411	IC K 2206	P 7378
96	*Paris-Nord*																					
96	*Mons*							**4 42**		*4 42*				**5 07**		**5 48**			*5 48*			
50a	*Oostende*						**4 01**	*4 01*		*4 01*	**4 40**	*4 40*		*4 40*						**5 44**	*5 44*	
50a	*Knokke*																					
50a	*Blankenberge*																					
50a	*Brugge*						**4 15**	*4 15*		*4 15*	**4 55**	*4 55*		*4 55*	**5 34**	*5 34*			*5 34*	**5 59**	*5 59*	
50a	*Gent-Sint-Pieters*						**4 53**	*4 53*		*4 53*	**5 24**	*5 24*		*5 24*	**5 57**	*5 57*			*5 57*	**6 23**	*6 23*	
50	*Aalst*										*5 04*	**5 31**								*6 16*	**6 31**	
50	*Denderleeuw*						**5 10**	*5 10*		*5 10*	*5 13*	**5 39**			*6 02*	*6 02*			*6 02*	*6 34*	**6 38**	
0	**Brussel-Bruxelles** Zuid/Midi				**4 58**	**4 57**	**5 27**	**5 30**		5 34	**5 54**	**5 58**		**5 57**	**6 27**	**6 30**			6 34	**6 54**	**6 58**	
	Brussel-Bruxelles Centr.				**5 02**	**5 01**	**5 31**	**5 34**		5 38	**5 58**	**6 02**		**6 01**	**6 31**	**6 34**			6 38	**6 58**	**7 02**	
	Brussel-Bruxelles Noord/Nord				**5 06**	**5 08**	**5 36**	**5 39**		5 44	**6 03**	**6 06**		**6 08**	**6 36**	**6 39**			6 44	**7 03**	**7 06**	
6	**Schaarbeek/Schaerbeek**					**5 14**				5 49				**6 14**					6 49			
9	Haren-Zuid/Haren-Sud									5 52									6 52			
11	Diegem					**5 19**				5 55				**6 19**					6 55			
13	Zaventem					↕ **5 24**				5 58				↕ **6 24**					6 58			
15	Nossegem									6 01									7 01			
18	Kortenberg									6 04									7 04			
21	Erps-Kwerps									6 07									7 07			
25	Veltem									6 10									7 10			
27	Herent									6 13									7 13			
32	**Leuven**	○			**5 29**		3 **5 58**	**6 01**		6 18	**6 26**	**6 29**			3 **6 58**	**7 01**			7 18	**7 26**	**7 29**	
35	*Aarschot*	○					**6 15**	*6 27*							**7 15**	*7 27*						
35	*Diest*	○					**6 33**								**7 33**							
35	*Hasselt*	○					**6 50**								**7 50**							
32	**Leuven**			5 08	**5 31**			**6 03**	6 08		**6 28**	**6 31**				**7 03**		7 08		**7 28**	**7 31**	
43	Vertrijk			5 16					6 16									7 16				
51	**Tienen**			5 22	**5 42**			**6 14**	6 22			**6 42**				**7 14**		7 22			**7 42**	
57	Ezemaal			5 27					6 27									7 27				
60	Neerwinden			5 30					6 30									7 30				
64	**Landen**	○		5 34	1 **5 50**			**6 22**	6 34			1 **6 50**				**7 22**		7 34			1 **7 50**	
21	*Hasselt*	○		*6 15*	**6 15**				*7 15*			**7 15**						*8 15*			**8 15**	
21	*Genk*	○		*6 32*	**6 32**				*7 32*			**7 32**						*8 32*			**8 32**	

| | | |

36

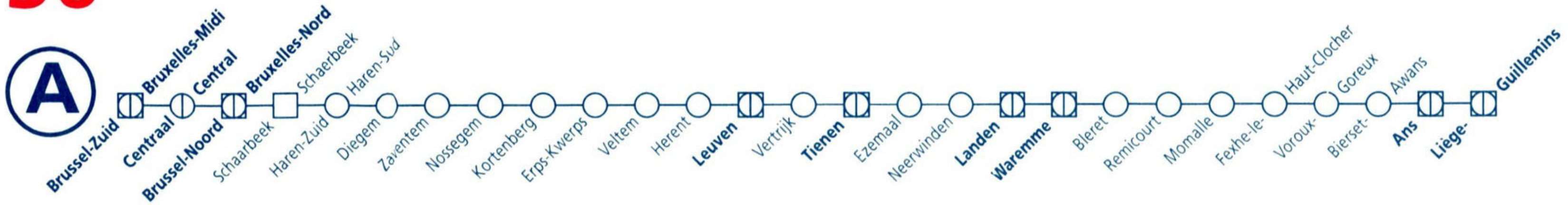

36

tab km			IR j 3705	P 7002	IC E 1506	IC F 1706	L 5179	L 3006	IC A 506	IC K 2207	IR j 3706	9409	IC E 1507	IC F 1707	L 5180	L 3007	IC A 415	IC A 507	IC K 2208	IR j 3707	IC E 1508	IC F 1708
												5										
96	*Paris-Nord*											**6 55**	*6 55*	*6 55*		*6 55*	*6 55*					
96	*Mons*		**6 07**	*6 07*	*6 23*	**6 48**		*6 48*	*6 58*	*6 58*	**7 07**	*7 29*	*7 29*	**7 48**		*7 48*	*7 48*			**8 07**		**8 48**
50a	*Oostende*		*5 44*	5 53	*5 53*	*5 53*		*6 23*	**6 44**	*6 44*	*6 44*						**7 22**	**7 44**	*7 44*	*7 44*		
50a	*Knokke*				**6 09**	*6 09*		*6 09*					**7 10**	*7 10*		*7 10*	*7 10*				**8 10**	*8 10*
50a	*Blankenberge*				**6 13**	*6 13*		*6 13*					**7 14**	*7 14*		*7 14*	*7 14*				**8 14**	*8 14*
50a	*Brugge*		*5 59*	6 07	**6 33**	*6 33*		*6 37*	**6 59**	*6 59*	*6 59*	*7 09*	**7 34**	*7 34*		*7 34*	**7 37**	**7 59**	*7 59*	*7 59*	**8 34**	*8 34*
50a	*Gent-Sint-Pieters*		*6 23*	6 47	**6 56**	*6 56*		*7 00*	**7 23**	*7 23*	*7 23*	*7 41*	**7 57**	*7 57*		*7 57*	**8 07**	**8 23**	*8 23*	*8 23*	**8 57**	*8 57*
50	*Aalst*		*6 16*	*6 43*	*6 43*	*6 43*			*7 13*	**7 31**	*7 13*	*7 45*	*7 45*	*7 45*		*7 45*	*8 04*	*8 04*	**8 32**			
50	*Denderleeuw*		*6 34*	*6 57*	*7 02*	*7 02*		*7 02*	*7 33*	**7 38**	*7 33*	*8 02*	*8 02*	*8 02*		*8 11*	*8 18*	*8 18*	**8 39**	*8 18*	*9 02*	*9 02*
0	**Brussel-Bruxelles** Zuid/Midi		**6 57**	7 18	**7 27**	**7 30**		7 34	**7 54**	**7 58**	**7 57**	**8 25**	**8 27**	**8 30**		8 34	**8 39**	**8 54**	**8 58**	**8 57**	**9 27**	**9 30**
	Centr.		**7 01**	7 22	**7 31**	**7 34**		7 38	**7 58**	**8 02**	**8 01**		**8 31**	**8 34**		8 38	**8 43**	**8 58**	**9 02**	**9 01**	**9 31**	**9 34**
	Noord/Nord		**7 08**	7 27	**7 36**	**7 39**		7 44	**8 03**	**8 07**	**8 07**		**8 36**	**8 39**		8 44	**8 50**	**9 03**	**9 06**	**9 08**	**9 36**	**9 39**
6	**Schaarbeek/Schaerbeek**		**7 14**	7 32				7 49			**8 14**					8 49				**9 14**		
9	Haren-Zuid/Haren-Sud							7 52								8 52						
11	Diegem		**7 19**					7 55			**8 19**					8 55				**9 19**		
13	Zaventem		**7 24**					7 58			**8 24**					8 58				**9 24**		
15	Nossegem							8 01								9 01						
18	Kortenberg							8 04								9 04						
21	Erps-Kwerps							8 07								9 07						
25	Veltem							8 10								9 10						
27	Herent							8 13								9 13						
32	**Leuven**	○		7 51	**7 58**	**8 01**		8 18	**8 26**	**8 29**			**8 58**	**9 01**		9 18	**9 21**	**9 26**	**9 29**		**9 58**	**10 01**
35	*Aarschot*	○		*8 15*	**8 15**	*8 27*							**9 15**	*9 27*							**10 15**	*10 27*
35	*Diest*	○		*8 33*	**8 33**								**9 33**								**10 33**	
35	*Hasselt*	○			**8 50**								**9 50**								**10 50**	
32	**Leuven**					**8 03**	8 08		**8 28**	**8 31**				**9 03**	9 08		**9 22**	**9 28**	**9 31**			**10 03**
43	Vertrijk						8 16								9 16							
51	**Tienen**					**8 14**	8 22			**8 42**				**9 14**	9 22				**9 42**			**10 14**
57	Ezemaal						8 27								9 27							
60	Neerwinden						8 30								9 30							
64	**Landen**	○				**8 22**	8 34			**8 50**				**9 22**	9 34				**9 50**			**10 22**
21	*Hasselt*	○					*9 15*			**9 15**					*10 15*				**10 15**			
21	*Genk*	○					*9 32*			**9 32**					*10 32*				**10 32**			

64	**Landen**				**8 23**	8 35								**9 23**	9 35									**10 23**
78	**Waremme**	○			**8 31**	8 43								**9 31**	9 43									**10 31**
78	**Waremme**				**8 32**	8 59								**9 32**	9 59									**10 32**
81	Bleret					9 02									10 02									
83	Remicourt					9 05									10 05									
87	Momalle					9 08									10 08									
89	Fexhe-le-Haut-Clocher					9 11									10 11									
91	Voroux-Goreux					9 14									10 14									
93	Bierset-Awans					9 17									10 17									
97	**Ans**	○			**8 45**	9 21								**9 45**	10 21									**10 45**
97	**Ans**				**8 46**	9 21								**9 46**	10 21									**10 46**
103	**Liège-Guillemins**	○			**8 52**	9 27		[3] **9 11**				[3] **9 30**		[3] **9 52**	10 27			[3] **10 04**	[3] **10 11**					**10 52**
37	*Verviers-Central*	○			*9 32*			**9 32**				*10 18*		**10 18**				**10 23**	**10 32**					*11 32*
37	*Welkenraedt*	○			*9 46*			**9 46**						*10 46*				*10 46*	**10 46**					*11 46*
37	*Eupen*	○			*9 55*			**9 55**																*11 55*
37	*Aachen-Hbf*	○				*10 11*		*10 11*				**10 11**		*10 48*				**10 48**						
37	*Düren*	○												*11 18*				**11 18**						
37	*Köln-Hbf*	○				*10 57*		*10 57*				**10 57**		*11 46*				**11 46**						
40	*Visé*	○						*9 36*										*10 36*	*10 36*					
40	*Maastricht*	○				*10 14*		*9 49*				*10 14*						*10 49*	*10 49*					

[1] Zie verder tabel 36c.
[2] Zie verder tabel 35.
[3] Zie verder tabel 37.
[4] Zie verder tabel 21.
[5] Thalys vervoerbewijs verplicht.

[1] Voir tableau 36c.
[2] Voir tableau 35.
[3] Voir tableau 37.
[4] Voir tableau 21.
[5] Billet Thalys obligatoire.

EUPEN

Vennbahn: toeristische spoorlijn van de Hoge Venen

B-Dagtrip 183

36

36

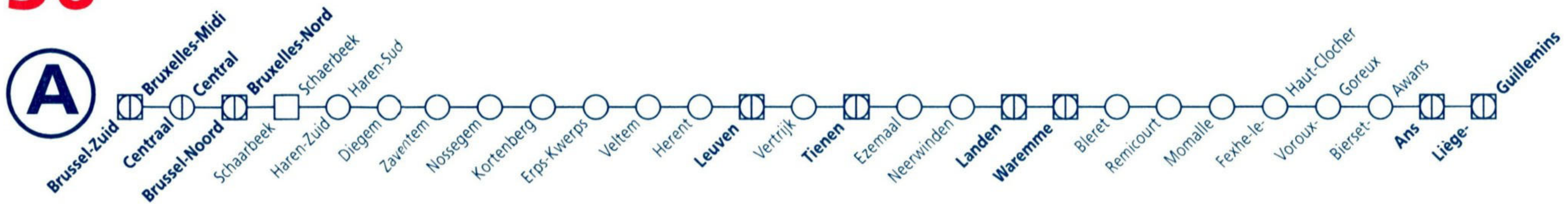

tab km			L 5181	L 3008	IC A 508	IC K 2209	IR j 3708	9417	IC E 1509	IC F 1709	L 5182	L 3009	IC A 419	P 7493	IC K 2210	IR j 3709	IC E 1510	IC F 1710	L 5183	L 3010	IC A 510	IC K 2211
								4						③								
96	*Paris-Nord*							**8 55**	*8 55*	*8 55*		*8 55*					*9 55*	*9 55*		*9 55*		
96	*Mons*			*8 48*			**9 07**			**9 48**		*9 48*				**10 07**		**10 48**		*10 48*		
50a	*Oostende*				**8 44**	*8 44*	*8 44*						**9 44**		*9 44*	*9 44*					**10 44**	*10 44*
50a	*Knokke*			*8 10*					**9 10**	*9 10*		*9 10*					**10 10**	*10 10*		*10 10*		
50a	*Blankenberge*			*8 14*					**9 14**	*9 14*		*9 14*					**10 14**	*10 14*		*10 14*		
50a	*Brugge*			*8 34*	**8 59**	*8 59*	*8 59*		**9 34**	*9 34*		*9 34*	**9 59**		*9 59*	*9 59*	**10 34**	*10 34*		*10 34*	**10 59**	*10 59*
50a	*Gent-Sint-Pieters*			*8 57*	**9 24**	*9 24*	*9 24*		**9 57**	*9 57*		*9 57*	**10 24**		*10 24*	*10 24*	**10 57**	*10 57*		*10 57*	**11 24**	*11 24*
50	*Aalst*				*9 04*	**9 32**							*10 04*		**10 32**						*11 04*	**11 32**
50	*Denderleeuw*			*9 02*	*9 13*	**9 39**		*10 02*	*10 02*	*10 02*		*10 02*	*10 13*		**10 39**		*11 02*	*11 02*		*11 02*	*11 13*	**11 39**
0	**Brussel-Bruxelles**	**Zuid/Midi**		9 34	**9 54**	**9 58**	**9 57**	**10 25**	**10 27**	**10 30**		10 34	**10 54**		**10 58**	**10 57**	**11 27**	**11 30**		11 34	**11 54**	**11 58**
		Centr.		9 38	**9 58**	**10 02**	**10 01**		**10 31**	**10 34**		10 38	**10 58**		**11 02**	**11 01**	**11 31**	**11 34**		11 38	**11 58**	**12 02**
		Noord/Nord		9 44	**10 03**	**10 06**	**10 08**		**10 36**	**10 39**		10 44	**11 03**		**11 06**	**11 08**	**11 36**	**11 39**		11 44	**12 03**	**12 06**
6	**Schaarbeek/Schaerbeek**			9 49			**10 14**					10 49				**11 14**				11 49		
9	Haren-Zuid/Haren-Sud			9 52								10 52								11 52		
11	Diegem			9 55			**10 19**					10 55				**11 19**				11 55		
13	Zaventem			9 58			3 **10 24**					10 58				3 **11 24**				11 58		
15	Nossegem			10 01								11 01								12 01		
18	Kortenberg			10 04								11 04								12 04		
21	Erps-Kwerps			10 07								11 07								12 07		
25	Veltem			10 10								11 10								12 10		
27	Herent			10 13								11 13								12 13		
32	**Leuven**	○		10 18	**10 26**	**10 29**			5 **10 58**	**11 01**		11 18	**11 26**		**11 29**		5 **11 58**	**12 01**		12 18	**12 26**	**12 29**
35	*Aarschot*	○							**11 15**	*11 27*							**12 15**	*12 27*				
35	*Diest*	○							**11 33**								**12 33**					
35	*Hasselt*	○							**11 50**								**12 50**					
32	**Leuven**			10 08		**10 28**	**10 31**			**11 03**	11 08		**11 28**		**11 31**			**12 03**	12 08		**12 28**	**12 31**
43	Vertrijk			10 16							11 16								12 16			
51	**Tienen**			10 22			**10 42**			**11 14**	11 22				**11 42**			**12 14**	12 22			**12 42**
57	Ezemaal			10 27							11 27								12 27			
60	Neerwinden			10 30							11 30								12 30			
64	**Landen**	○		10 34			2 **10 50**			**11 22**	11 34				2 **11 50**			**12 22**	12 34			2 **12 50**
21	*Hasselt*	○	*11 15*				**11 15**				*12 15*				**12 15**				*13 15*			**13 15**
21	*Genk*	○	*11 32*				**11 32**				*12 32*				**12 32**				*13 32*			**13 32**

64	**Landen**		10 35							**11 23**	11 35							**12 23**	12 35			
78	**Waremme**	○	10 43							**11 31**	11 43							**12 31**	12 43			
78	**Waremme**		10 59							**11 32**	11 59			12 20				**12 32**	12 59			
81	Bleret		11 02								12 02			12 23					13 02			
83	Remicourt		11 05								12 05			12 26					13 05			
87	Momalle		11 08								12 08			12 29					13 08			
89	Fexhe-le-Haut-Clocher		11 11								12 11			12 32					13 11			
91	Voroux-Goreux		11 14								12 14			12 35					13 14			
93	Bierset-Awans		11 17								12 17			12 38					13 17			
97	**Ans**	○	11 21							**11 45**	12 21			12 42				**12 45**	13 21			
97	**Ans**		11 21							**11 46**	12 21			12 42				**12 46**	13 21			
103	**Liège-Guillemins**	○	11 27		[1] **11 11**			[1] **11 30**		[1] **11 52**	12 27		[1] **12 11**	12 48				**12 52**	13 27		[1] **13 11**	
37	*Verviers-Central*	○			**11 32**			*12 18*		**12 18**			**12 31**					*13 32*			**13 32**	
37	*Welkenraedt*	○			**11 46**								*12 57*					*13 46*			**13 46**	
37	*Eupen*	○			**11 55**													*13 55*			**13 55**	
37	*Aachen-Hbf*	○	*12 11*		*12 11*			**12 11**		*12 55*			**12 55**						*14 11*		*14 11*	
37	*Düren*	○								*13 18*			**13 18**									
37	*Köln-Hbf*	○	*12 57*		*12 57*			**12 57**		*13 46*			**13 46**						*14 57*		*14 57*	
40	*Visé*	○			*11 36*								*12 36*								*13 36*	
40	*Maastricht*	○	*12 14*		*11 49*			*12 14*					*12 49*						*14 14*		*13 49*	

[1] Zie verder tabel 37.
[2] Zie verder tabel 21.
[3] Zie verder tabel 36c.
[4] Thalys vervoerbewijs verplicht.
[5] Zie verder tabel 35.

[1] Voir tableau 37.
[2] Voir tableau 21.
[3] Voir tableau 36c.
[4] Billet Thalys obligatoire.
[5] Voir tableau 35.

BLEGNY

Toeristisch Domein van Blegny

B-Dagtrip 132

36

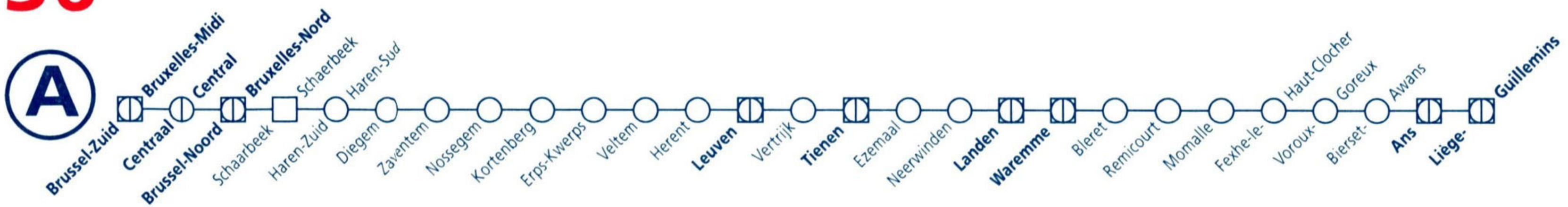

36

tab km		IR j 3710	9425	IC E 1511	IC F 1711	L 5184	L 3011	IC A 423	IC K 2212	IR j 3711	IC E 1512	IC F 1712	L 5185	L 3012	IC A 512	IC K 2213	IR j 3712	9433	IC E 1513	IC F 1713	L 5186
			2															2			
96	*Paris-Nord*		**10 55**	*10 55*	*10 55*		*10 55*				*11 55*	*11 55*		*11 55*				**12 55**	*12 55*	*12 55*	
96	*Mons*	**11 07**			**11 48**		*11 48*			**12 07**		**12 48**		*12 48*			**13 07**			**13 48**	
50a	*Oostende*	*10 44*						**11 44**	*11 44*	*11 44*					**12 44**	*12 44*	*12 44*				
50a	*Knokke*			**11 10**	*11 10*		*11 10*				**12 10**	*12 10*		*12 10*					**13 10**	*13 10*	
50a	*Blankenberge*			**11 14**	*11 14*		*11 14*				**12 14**	*12 14*		*12 14*					**13 14**	*13 14*	
50a	*Brugge*	*10 59*		**11 34**	*11 34*		*11 34*	**11 59**	*11 59*	*11 59*	**12 34**	*12 34*		*12 34*	**12 59**	*12 59*	*12 59*		**13 34**	*13 34*	
50a	*Gent-Sint-Pieters*	*11 24*		**11 57**	*11 57*		*11 57*	**12 24**	*12 24*	*12 24*	**12 57**	*12 57*		*12 57*	**13 24**	*13 24*	*13 24*		**13 57**	*13 57*	
50	*Aalst*							*12 04*	**12 32**						*13 04*	**13 32**					
50	*Denderleeuw*		*12 02*	*12 02*	*12 02*		*12 02*	*12 13*	**12 39**		*13 02*	*13 02*		*13 02*	*13 13*	**13 39**		*14 02*	*14 02*	*14 02*	
0	**Brussel-Bruxelles** Zuid/Midi	**11 57**	**12 25**	**12 27**	**12 30**		12 34	**12 54**	**12 58**	**12 57**	**13 27**	**13 30**		13 34	**13 54**	**13 58**	**13 57**	**14 25**	**14 27**	**14 30**	
	Centr.	**12 01**		**12 31**	**12 34**		12 38	**12 58**	**13 02**	**13 01**	**13 31**	**13 34**		13 38	**13 58**	**14 02**	**14 01**		**14 31**	**14 34**	
	Noord/Nord	**12 08**		**12 36**	**12 39**		12 44	**13 03**	**13 06**	**13 08**	**13 36**	**13 39**		13 44	**14 03**	**14 06**	**14 08**		**14 36**	**14 39**	
6	**Schaarbeek/Schaerbeek**	**12 14**					12 49			**13 14**				13 49			**14 14**				
9	Haren-Zuid/Haren-Sud						12 52							13 52							
11	Diegem	**12 19**					12 55			**13 19**				13 55			**14 19**				
13	Zaventem	1 **12 24**					12 58			1 **13 24**				13 58			1 **14 24**				
15	Nossegem						13 01							14 01							
18	Kortenberg						13 04							14 04							
21	Erps-Kwerps						13 07							14 07							
25	Veltem						13 10							14 10							
27	Herent						13 13							14 13							
32	**Leuven** ○			4 **12 58**	**13 01**		13 18	**13 26**	**13 29**		4 **13 58**	**14 01**		14 18	**14 26**	**14 29**			4 **14 58**	**15 01**	
35	*Aarschot* ○			**13 15**	*13 27*						**14 15**	*14 27*							**15 15**	*15 27*	
35	*Diest* ○			**13 33**							**14 33**								**15 33**		
35	*Hasselt* ○			**13 50**							**14 50**								**15 50**		
32	**Leuven**				**13 03**	13 08		**13 28**	**13 31**			**14 03**	14 08		**14 28**	**14 31**				**15 03**	15 08
43	Vertrijk					13 16							14 16								15 16
51	**Tienen**				**13 14**	13 22			**13 42**			**14 14**	14 22			**14 42**				**15 14**	15 22
57	Ezemaal					13 27							14 27								15 27
60	Neerwinden					13 30							14 30								15 30
64	**Landen** ○				**13 22**	13 34			5 **13 50**			**14 22**	14 34			5 **14 50**				**15 22**	15 34
21	*Hasselt* ○					*14 15*			**14 15**				*15 15*			**15 15**					*16 15*
21	*Genk* ○					*14 32*			**14 32**				*15 32*			**15 32**					*16 32*

64	**Landen**					**13 23**	13 35							**14 23**	14 35							**15 23**	15 35
78	**Waremme**	○				**13 31**	13 43							**14 31**	14 43							**15 31**	15 43
78	**Waremme**					**13 32**	13 59							**14 32**	14 59							**15 32**	15 59
81	Bleret						14 02								15 02								16 02
83	Remicourt						14 05								15 05								16 05
87	Momalle						14 08								15 08								16 08
89	Fexhe-le-Haut-Clocher						14 11								15 11								16 11
91	Voroux-Goreux						14 14								15 14								16 14
93	Bierset-Awans						14 17								15 17								16 17
97	**Ans**	○				**13 45**	14 21							**14 45**	15 21							**15 45**	16 21
97	**Ans**					**13 46**	14 21							**14 46**	15 21							**15 46**	16 21
103	**Liège-Guillemins**	○		[3] **13 30**		[3] **13 52**	14 27		[3] **14 11**					**14 52**	15 27		[3] **15 11**			[3] **15 30**		[3] **15 52**	16 27
37	*Verviers-Central*	○		*14 18*		**14 18**			**14 31**					*15 32*			**15 32**			*16 18*		**16 18**	*17 09*
37	*Welkenraedt*	○							*14 57*					*15 46*			**15 46**						*17 24*
37	*Eupen*	○												*15 55*			**15 55**						
37	*Aachen-Hbf*	○		**14 11**		*14 56*			**14 56**						*16 11*		*16 11*			**16 11**		*16 56*	
37	*Düren*	○				*15 18*			**15 18**													*17 18*	
37	*Köln-Hbf*	○		**14 57**		*15 46*			**15 46**						*16 57*		*16 57*			**16 57**		*17 46*	
40	*Visé*	○							*14 36*								*15 36*						
40	*Maastricht*	○		*14 14*					*14 49*						*16 14*		*15 49*			*16 14*			

[1] Zie verder tabel 36c.
[2] Thalys vervoerbewijs verplicht.
[3] Zie verder tabel 37.
[4] Zie verder tabel 35.
[5] Zie verder tabel 21.

[1] Voir tableau 36c.
[2] Billet Thalys obligatoire.
[3] Voir tableau 37.
[4] Voir tableau 35.
[5] Voir tableau 21.

EUPEN

B-Excursion 183

Vennbahn, Chemin de Fer Touristique des Hautes Fagnes

36

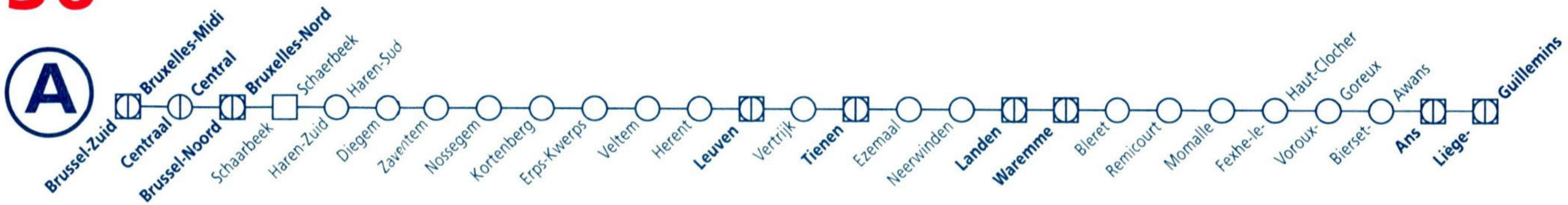

36

tab km			L 3013	IC A 427	IC K 2214	IR j 3713	IC E 1514	IC F 1714	P 8490	L 5187	L 3014	IC A 514	IC K 2215	IR j 3714	P 8400	P 8362	P 8349	9441	P 8300	IC E 1515	IC F 1715	L 5188
																	6	7				
96	*Paris-Nord*		*12 55*									⑤*14 22*	⑤*14 22*	⑤*14 22*	⑤*14 22*			**14 55**		*14 55*	*14 55*	
96	*Mons*		*13 48*			**14 07**		**14 48**			*14 48*			**15 07**	*15 07*	*15 07*						**15 48**	
50a	*Oostende*			**13 44**	*13 44*	*13 44*					*14 23*	**14 44**	*14 44*	*14 44*	*14 44*	*14 44*						
50a	*Knokke*		*13 10*				**14 10**	*14 10*			*14 10*									**15 10**	*15 10*	
50a	*Blankenberge*		*13 14*				**14 14**	*14 14*			*14 14*									**15 14**	*15 14*	
50a	*Brugge*		*13 34*	**13 59**	*13 59*	*13 59*	**14 34**	*14 34*			*14 37*	**14 59**	*14 59*	*14 59*	*14 59*	*14 59*				**15 34**	*15 34*	
50a	*Gent-Sint-Pieters*		*13 57*	**14 24**	*14 24*	*14 24*	**14 57**	*14 57*			*15 00*	**15 24**	*15 24*	*15 24*	*15 24*	*15 24*				**15 57**	*15 57*	
50	*Aalst*			*14 04*	**14 32**							*15 04*	**15 32**		*15 32*	*15 32*						
50	*Denderleeuw*		*14 02*	*14 13*	**14 39**		*15 02*	*15 02*			*15 02*	*15 13*	**15 39**		*15 48*	*15 48*		*16 02*	*16 02*	*16 02*	*16 02*	
0	**Brussel-Bruxelles** Zuid/Midi		14 34	**14 54**	**14 58**	**14 57**	**15 27**	**15 30**			15 34	**15 54**	**15 58**	**15 57**	16 10	16 13		**16 25**	16 24	**16 27**	**16 30**	
	Centr.		14 38	**14 58**	**15 02**	**15 01**	**15 31**	**15 34**			15 38	**15 58**	**16 02**	**16 01**	16 14	16 17			16 28	**16 31**	**16 34**	
	Noord/Nord		14 44	**15 03**	**15 06**	**15 08**	**15 36**	**15 39**			15 44	**16 03**	**16 06**	**16 08**	16 19	16 22			16 33	**16 36**	**16 39**	
6	**Schaarbeek/Schaerbeek**		14 49			**15 14**					15 49			**16 14**								
9	Haren-Zuid/Haren-Sud		14 52								15 52											
11	Diegem		14 55			**15 19**					15 55			**16 19**								
13	Zaventem		14 58			3 **15 24**					15 58			3 **16 24**								
15	Nossegem		15 01								16 01											
18	Kortenberg		15 04								16 04											
21	Erps-Kwerps		15 07								16 07											
25	Veltem		15 10								16 10											
27	Herent		15 13								16 13											
32	**Leuven**	○	15 18	**15 26**	**15 29**		4 **15 58**	**16 01**			16 18	**16 26**	**16 29**			5 16 43	4 16 46			4 **16 58**	**17 01**	
35	*Aarschot*	○	*15 46*	*15 46*	*15 46*		**16 15**	*16 27*			*16 47*	*16 47*	*16 47*			17 02	17 06			**17 15**	*17 27*	
35	*Diest*	○	*16 05*	*16 05*	*16 05*		**16 33**				*17 05*	*17 05*	*17 05*			17 14	*17 14*			**17 34**		
35	*Hasselt*	○					**16 50**									17 28	17 36			**17 50**		
32	**Leuven**			**15 28**	**15 31**			**16 03**		16 08		**16 28**	**16 31**								**17 03**	17 08
43	Vertrijk									16 16												17 16
51	**Tienen**				**15 42**			**16 14**		16 22			**16 42**		16 50				17 10		**17 14**	17 22
57	Ezemaal									16 27												17 27
60	Neerwinden									16 30												17 30
64	**Landen**	○			2 **15 50**			**16 22**		16 34			2 **16 50**		16 58				2 17 18		**17 22**	17 34
21	*Hasselt*	○			**16 15**					*17 15*			**17 15**		*17 48*				17 48			*18 15*
21	*Genk*	○			**16 32**					*17 32*			**17 32**		*18 07*				18 07			*18 32*

| | | |

36

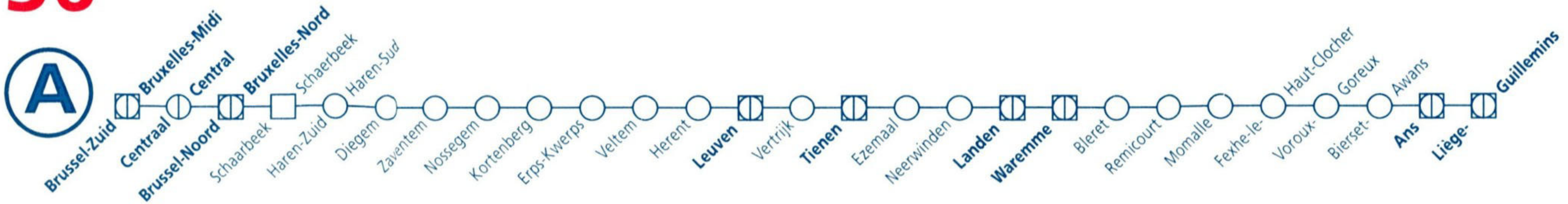

36

tab km			L 3015	P 8401	IC A 431	IC K 2216	P 8370	IR j 3715	P 8364	P 8402	P 8492	P 8310	P 8302	IC E 1516	IC F 1716	L 5189	L 3016	P 8311	IC A 516	IC K 2217	IR j 3716	9449
										5		6										8
96	*Paris-Nord*		*14 55*											*15 55*	*15 55*		*15 55*					**16 55**
96	*Mons*		*15 48*					**16 07**	*16 07*	*16 07*		*16 07*			**16 48**		*16 48*	*16 48*			**17 07**	
50a	*Oostende*				**15 44**	*15 44*		*15 44*	*15 44*	*15 44*									**16 44**	*16 44*	*16 44*	
50a	*Knokke*		*15 10*											**16 10**	*16 10*		*16 10*	*16 10*				
50a	*Blankenberge*		*15 14*											**16 14**	*16 14*		*16 14*	*16 14*				
50a	*Brugge*		*15 34*		**15 59**	*15 59*		*15 59*	*15 59*	*15 59*				**16 34**	*16 34*		*16 34*	*16 34*	**16 59**	*16 59*	*16 59*	
50a	*Gent-Sint-Pieters*		*15 57*		**16 23**	*16 23*		*16 23*	*16 23*	*16 23*				**16 57**	*16 57*		*16 57*	*17 13*	**17 23**	*17 23*	*17 23*	
50	*Aalst*				*16 04*	**16 31**			*16 31*	*16 31*		*16 31*						*17 04*	*17 04*	**17 32**		
50	*Denderleeuw*		*16 02*		*16 13*	**16 38**			*16 48*	*16 48*		*17 00*	*17 00*	*17 00*	*17 00*		*17 00*	*17 13*	*17 13*	**17 39**		*18 02*
0	**Brussel-Bruxelles** Zuid/Midi		16 34	16 49	**16 54**	**16 58**		**16 57**	17 10	17 16		17 19	17 23	**17 27**	**17 30**		17 34	17 43	**17 54**	**17 58**	**17 57**	**18 25**
	Brussel-Bruxelles Centr.		16 38	16 53	**16 58**	**17 02**		**17 01**	17 14	17 20		17 23	17 27	**17 31**	**17 34**		17 38	17 47	**17 58**	**18 02**	**18 01**	
	Brussel-Bruxelles Noord/Nord		16 44	16 58	**17 03**	**17 07**		**17 08**	17 19	17 27		17 30	17 32	**17 36**	**17 39**		17 44	17 52	**18 03**	**18 06**	**18 08**	
6	**Schaarbeek/Schaerbeek**		16 49			**17 11**		**17 14**									17 49	17 57			**18 14**	
9	Haren-Zuid/Haren-Sud		16 52														17 52					
11	Diegem		16 55					**17 19**									17 55				**18 19**	
13	Zaventem		16 58					3 **17 24**									17 58	18 05			3 **18 24**	
15	Nossegem		17 01														18 01					
18	Kortenberg		17 04														18 04					
21	Erps-Kwerps		17 07														18 07					
25	Veltem		17 10														18 10					
27	Herent		17 13														18 13					
32	**Leuven**	○	17 18	17 21	**17 26**	**17 29**			4 17 39			17 50		7 **17 58**	**18 01**		18 18	18 21	**18 26**	**18 29**		
35	*Aarschot*	○			*18 00*	*18 00*			18 00			*18 15*		**18 15**	*18 27*							
35	*Diest*	○			*18 19*	*18 19*			18 19			*18 34*		**18 34**								
35	*Hasselt*	○							18 36					**18 50**								
32	**Leuven**			17 22	**17 28**	**17 31**	17 34					17 52			**18 03**	18 08			**18 28**	**18 31**		
43	Vertrijk						17 42									18 16						
51	**Tienen**			17 33		**17 42**	17 48					18 06	18 10		**18 14**	18 22				**18 42**		
57	Ezemaal						17 53									18 27						
60	Neerwinden						17 56									18 30						
64	**Landen**	○		17 41		2 **17 50**	18 00					18 14	2 18 18		**18 22**	18 34				2 **18 50**		
21	*Hasselt*	○		*18 15*		**18 15**	*18 48*					*18 48*	18 48			*19 15*				**19 15**		
21	*Genk*	○		*18 32*		**18 32**	*19 07*					*19 07*	19 07			*19 32*				**19 32**		

| | | |

36

36

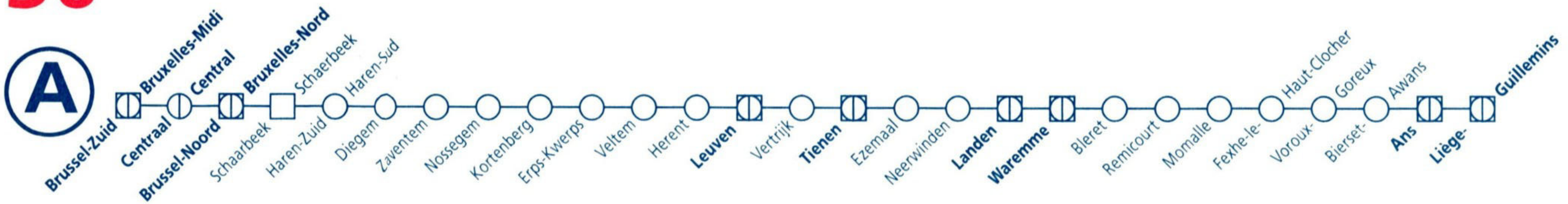

tab km			IC E 1517	IC F 1717	L 5190	L 3017	IC A 517	IC K 2218	IC K 2218	IR j 3717	EN 225	EN 225	IC E 1518	IC F 1718	L 5191	L 3018	IC A 518	IC K 2219	IC K 2219	IR j 3718	T 6853	9457
								☼	4		6 7	6 8						☼	4		☼	9
96	*Paris-Nord*		*16 55*	*16 55*		*16 55*	*17 22*	*17 22*	*17 22*	*17 22*	*17 22*	*17 22*	*17 55*	*17 55*		*17 55*	*18 22*	*18 22*	*18 22*	*18 22*	*18 22*	**18 55**
96	*Mons*			**17 48**		*17 48*				**18 07**	*18 07*	*18 07*		**18 48**		*18 48*				**19 07**	*19 07*	
50a	*Oostende*						**17 44**	*17 44*	*17 44*	*17 44*	**18 02**	*17 44*					**18 44**	*18 44*	*18 44*	*18 44*	19 01	
50a	*Knokke*		**17 10**	*17 10*		*17 10*							**18 10**	*18 10*		*18 10*						
50a	*Blankenberge*		**17 14**	*17 14*		*17 14*		**17 25**					**18 14**	*18 14*		*18 14*		**18 25**			*18 58*	
50a	*Brugge*		**17 34**	*17 34*		*17 34*	**17 59**	*17 59*	*17 59*	*17 59*	**18 17**	*17 59*	**18 34**	*18 34*		*18 34*	**18 59**	*18 59*	*18 59*	*18 59*	19 16	
50a	*Gent-Sint-Pieters*		**17 57**	*17 57*		*17 57*	**18 24**	*18 24*	*18 24*	*18 24*	**18 41**	*18 24*	**18 57**	*18 57*		*18 57*	**19 24**	*19 24*	*19 24*	*19 24*	19 38	
50	*Aalst*						*18 04*	**18 32**	**18 32**		*18 32*	*18 32*					*19 04*	**19 32**	**19 32**		*19 32*	
50	*Denderleeuw*		*18 02*	*18 02*		*18 02*	*18 13*	**18 39**	**18 39**		*18 48*	*18 48*	*19 02*	*19 02*		*19 02*	*19 13*	**19 39**	**19 39**		*19 48*	*20 02*
0	**Brussel-Bruxelles** Zuid/Midi		**18 27**	**18 30**		18 34	**18 54**	**18 58**	**18 58**	**18 57**	**19 11**	**19 11**	**19 27**	**19 30**		19 34	**19 54**	**19 58**	**19 58**	**19 57**	20 09	**20 25**
	Brussel-Bruxelles Centr.		**18 31**	**18 34**		18 38	**18 58**	**19 02**	**19 02**	**19 01**			**19 31**	**19 34**		19 38	**19 58**	**20 02**	**20 02**	**20 01**	20 13	
	Brussel-Bruxelles Noord/Nord		**18 36**	**18 39**		18 44	**19 03**	**19 06**	**19 06**	**19 08**	**19 19**	**19 19**	**19 36**	**19 39**		19 44	**20 03**	**20 06**	**20 06**	**20 08**	20 18	
6	**Schaarbeek/Schaerbeek**					18 49				**19 14**						19 49				**20 14**		
9	Haren-Zuid/Haren-Sud					18 52										19 52						
11	Diegem					18 55				**19 19**						19 55				**20 19**		
13	Zaventem					18 58				5 **19 24**						19 58				5 **20 24**		
15	Nossegem					19 01										20 01						
18	Kortenberg					19 04										20 04						
21	Erps-Kwerps					19 07										20 07						
25	Veltem					19 10										20 10						
27	Herent					19 13										20 13						
32	**Leuven**	○	1 **18 58**	**19 01**		19 18	**19 26**	**19 29**	**19 29**		**19 44**	**19 44**	1 **19 58**	**20 01**		20 18	**20 26**	**20 29**	**20 29**		20 41	
35	*Aarschot*	○	**19 15**	*19 27*							*20 15*	*20 15*	**20 15**	*20 27*							*21 15*	
35	*Diest*	○	**19 33**								*20 33*	*20 33*	**20 33**								*21 33*	
35	*Hasselt*	○	**19 50**										**20 50**									
32	**Leuven**			**19 03**	19 08		**19 28**	**19 31**	**19 31**		**19 46**	**19 46**		**20 03**	20 08		**20 28**	**20 31**	**20 31**		20 43	
43	Vertrijk				19 16										20 16							
51	**Tienen**			**19 14**	19 22			**19 42**	**19 42**					**20 14**	20 22			**20 42**	**20 42**		20 54	
57	Ezemaal				19 27										20 27							
60	Neerwinden				19 30										20 30							
64	**Landen**	○		**19 22**	19 34			3 **19 50**	3 **19 50**					**20 22**	20 34			3 **20 50**	3 **20 50**		3 21 02	
21	*Hasselt*	○			*20 15*			**20 15**	**20 15**						*21 15*			**21 15**	**21 15**		21 36	
21	*Genk*	○			*20 32*			**20 32**	**20 32**						*21 32*			**21 32**	**21 32**			

| | | |

36

36

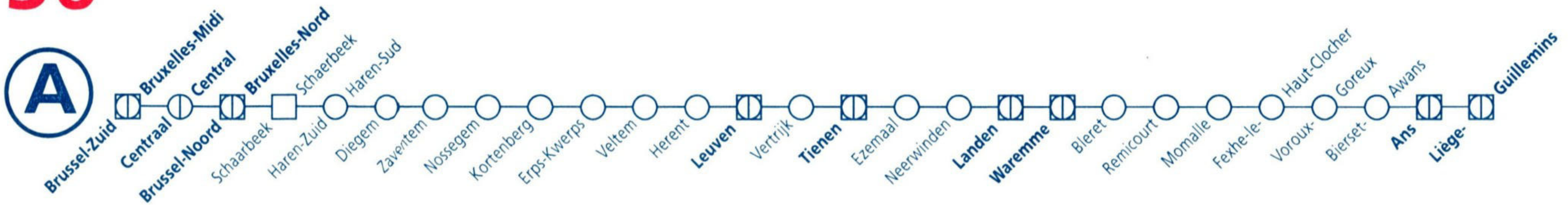

tab km			IC E 1519	IC F 1719	L 5192	L 3019	IC A 519	IC K 2220	IC K 2220	IR j 3719	IC E 1520	IC F 1720	L 5193	L 3020	IC A 520	IC K 2221	IR j 3720	IC E 1521	IC F 1721	L 3021	IC A 521	IR j 3721
								☼	4													
96	*Paris-Nord*		*18 55*	*18 55*		*18 55*					*19 55*	*19 55*		*19 55*				*20 55*	*20 55*	*20 55*		
96	*Mons*			**19 48**		*19 48*				**20 07**		**20 48**		*20 48*			**21 07**		**21 48**	*21 48*		**22 07**
50a	*Oostende*						**19 44**	*19 44*	*19 44*	*19 44*					**20 44**	*20 44*	*20 44*				**21 44**	*21 44*
50a	*Knokke*		**19 10**	*19 10*		*19 10*					**20 10**	*20 10*		*20 10*				**21 10**	*21 10*	*21 10*		
50a	*Blankenberge*		**19 14**	*19 14*		*19 14*		**19 25**			**20 14**	*20 14*		*20 14*				**21 14**	*21 14*	*21 14*		
50a	*Brugge*		**19 34**	*19 34*		*19 34*	**19 59**	*19 59*	*19 59*	*19 59*	**20 34**	*20 34*		*20 34*	**20 59**	*20 59*	*20 59*	**21 34**	*21 34*	*21 34*	**21 59**	*21 59*
50a	*Gent-Sint-Pieters*		**19 57**	*19 57*		*19 57*	**20 24**	*20 24*	*20 24*	*20 24*	**20 57**	*20 57*		*20 57*	**21 24**	*21 24*	*21 24*	**21 57**	*21 57*	*21 57*	**22 24**	*22 24*
50	*Aalst*					*20 04*	*20 04*	**20 32**	**20 32**						*21 04*	**21 32**					*22 04*	
50	*Denderleeuw*		*20 02*	*20 02*		*20 13*	*20 13*	**20 39**	**20 39**		*21 02*	*21 02*		*21 02*	*21 13*	**21 39**		*22 02*	*22 02*	*22 02*	*22 13*	
0	**Brussel-Bruxelles** Zuid/Midi		**20 27**	**20 30**		20 35	**20 54**	**20 58**	**20 58**	**20 57**	**21 27**	**21 30**		21 34	**21 54**	**21 58**	**21 57**	**22 27**	**22 30**	22 34	**22 54**	**22 57**
	Brussel-Bruxelles Centr.		**20 31**	**20 34**		20 38	**20 58**	**21 02**	**21 02**	**21 01**	**21 31**	**21 34**		21 38	**21 58**	**22 02**	**22 01**	**22 31**	**22 34**	22 38	**22 58**	**23 01**
	Brussel-Bruxelles Noord/Nord		**20 36**	**20 39**		20 44	**21 03**	**21 06**	**21 06**	**21 08**	**21 36**	**21 39**		21 44	**22 03**	**22 06**	**22 08**	**22 36**	**22 39**	22 44	**23 03**	**23 08**
6	**Schaarbeek/Schaerbeek**					20 49				**21 14**				21 49			**22 14**			22 49		**23 14**
9	Haren-Zuid/Haren-Sud					20 52								21 52						22 52		
11	Diegem					20 55				**21 19**				21 55			**22 19**			22 55		**23 19**
13	Zaventem					20 58				5 **21 24**				21 58			5 **22 24**			22 58		5 **23 24**
15	Nossegem					21 01								22 01						23 01		
18	Kortenberg					21 04								22 04						23 04		
21	Erps-Kwerps					21 07								22 07						23 07		
25	Veltem					21 10								22 10						23 10		
27	Herent					21 13								22 13						23 13		
32	**Leuven**	○	6 **20 58**	**21 01**		21 18	**21 26**	**21 29**	**21 29**		6 **21 58**	**22 01**		22 18	**22 26**	**22 29**		6 **22 58**	**23 01**	23 18	**23 26**	
35	*Aarschot*	○	**21 15**	*21 27*							**22 15**	*22 27*						**23 15**				
35	*Diest*	○	**21 33**								**22 33**							**23 33**				
35	*Hasselt*	○	**21 50**								**22 50**							**23 50**				
32	**Leuven**			**21 03**	21 08		**21 28**	**21 31**	**21 31**			**22 03**	22 08		**22 28**	**22 31**			**23 03**		**23 28**	
43	Vertrijk				21 16								22 16									
51	**Tienen**			**21 14**	21 22			**21 42**	**21 42**			**22 14**	22 22			**22 42**			**23 14**			
57	Ezemaal				21 27								22 27									
60	Neerwinden				21 30								22 30									
64	**Landen**	○		**21 22**	21 34			3 **21 50**	3 **21 50**			**22 22**	22 34			3 **22 50**			**23 22**			
21	*Hasselt*	○			*22 15*			**22 15**	**22 15**				*23 15*			**23 15**						
21	*Genk*	○			*22 32*			**22 32**	**22 32**				*23 32*			**23 32**						

| | | |

36

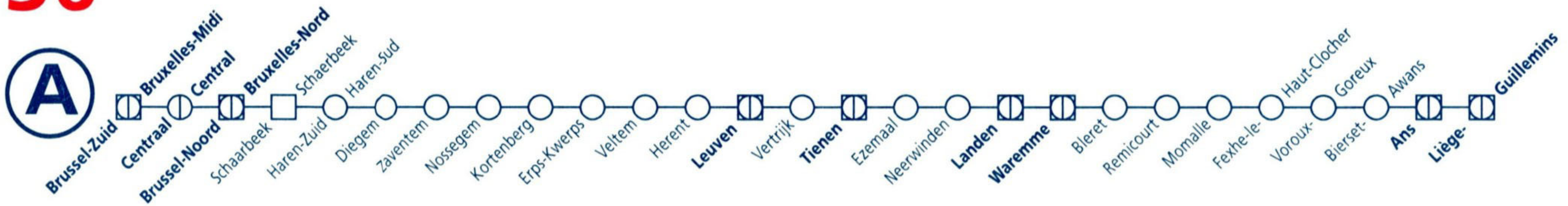

36

tab km			L 3022	IC A 522
96	*Paris-Nord*		*21 55*	
96	*Mons*		*22 48*	
50a	*Oostende*			**22 42**
50a	*Knokke*		*22 10*	
50a	*Blankenberge*		*22 14*	
50a	*Brugge*		*22 34*	**22 57**
50a	*Gent-Sint-Pieters*		*22 57*	**23 20**
50	*Aalst*			
50	*Denderleeuw*		*23 06*	**23 37**
0	**Brussel-Bruxelles**	**Zuid/Midi**	23 34	**23 54**
		Centr.	23 38	**23 58**
		Noord/Nord	23 44	**0 03**
6	**Schaarbeek/Schaerbeek**		23 49	**0 08**
9	Haren-Zuid/Haren-Sud		23 52	
11	Diegem		23 55	
13	Zaventem		23 58	
15	Nossegem		0 01	
18	Kortenberg		0 04	
21	Erps-Kwerps		0 07	
25	Veltem		0 10	
27	Herent		0 13	
32	**Leuven**	○	0 18	**0 28**
35	*Aarschot*	○		
35	*Diest*	○		
35	*Hasselt*	○		
32	**Leuven**			**0 30**
43	Vertrijk			
51	**Tienen**			**0 41**
57	Ezemaal			
60	Neerwinden			
64	**Landen**	○		**0 49**
21	*Hasselt*	○		
21	*Genk*	○		

64	**Landen**			**0 50**					
78	**Waremme**	○		**0 58**					
78	**Waremme**			**0 59**					
81	Bleret								
83	Remicourt								
87	Momalle								
89	Fexhe-le-Haut-Clocher								
91	Voroux-Goreux								
93	Bierset-Awans								
97	**Ans**	○		**1 13**					
97	**Ans**			**1 14**					
103	**Liège-Guillemins**	○		🚆 **1 21**					
37	*Verviers-Central*	○		**1 45**					
37	*Welkenraedt*	○		**1 57**					
37	*Eupen*	○							
37	*Aachen-Hbf*	○							
37	*Düren*	○							
37	*Köln-Hbf*	○							
40	*Visé*	○							
40	*Maastricht*	○							

🚆 Zie verder tabel 37.

🚆 Voir tableau 37.

BRUXELLES

Exposition "Le Monde des Baleines"

B-Excursion 172*

36

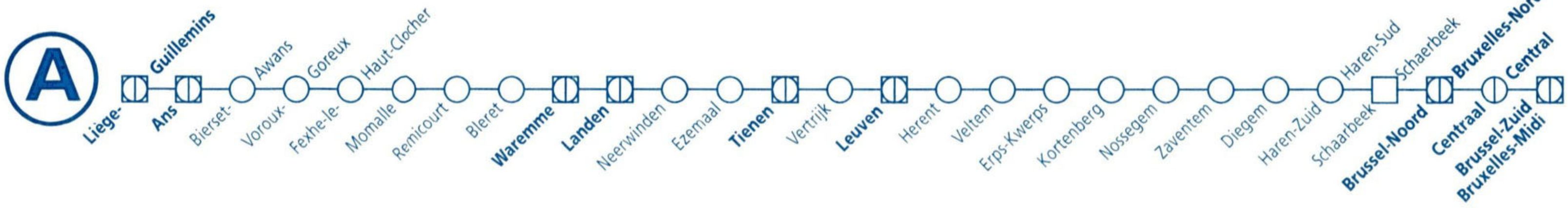

36

tab km		P 7379	IC A 527	IR j 3726	IC K 2226	L 3027	L 5154	IC F 1727	IC E 1527	IR j 3727	IC K 2227	L 5155	IC A 528	P 7310	L 3028	IC F 1728	IC E 1528	P 7300	P 7400	P 7349	P 7312
																			⑥	⑦	
40	*Maastricht*																				
40	*Visé*																				
37	*Köln-Hbf*																				
37	*Düren*																				
37	*Aachen-Hbf*																				
37	*Eupen*																				
37	*Welkenraedt*		**3 47**										**5 07**						5 40		
37	*Verviers-Central*		**3 58**					*4 43*					**5 20**			**5 42**			5 52		
0	**Liège-Guillemins**		**4 22**					**5 08**				5 33	**5 49**			**6 08**			6 16		
6	**Ans** ○		**4 28**					**5 14**				5 39				**6 14**			6 22		
6	**Ans**		**4 29**					**5 15**				5 39				**6 15**			6 24		
10	Bierset-Awans											5 43									
12	Voroux-Goreux											5 46									
14	Fexhe-le-Haut-Clocher											5 49									
16	Momalle											5 52									
20	Remicourt											5 55									
22	Bleret											5 58									
25	**Waremme** ○		**4 39**					**5 26**				6 01				**6 26**			6 35		
25	**Waremme**		**4 40**					**5 27**				6 17				**6 27**			6 37		
39	**Landen** ○		**4 49**					**5 35**				6 25				**6 35**			6 45		

ENGELAND

Cruise Zeebrugge - Hull met bezoek aan York

B-Dagtrip 119*-154*

21	*Genk*					**4 28**		*4 28*				**5 28**	*5 28*		*5 28*				5 51	*5 51*		*5 51*
21	*Hasselt*					**4 45**		*4 45*				**5 45**	*5 45*		*5 45*				6 10	*6 10*		6 23
39	**Landen**		**4 50**			**5 10**		5 26	**5 37**			**6 10**	6 26		6 16		**6 37**		6 42	6 47		6 50
43	Neerwinden		**4 54**					5 30					6 30									
46	Ezemaal		**4 58**					5 33					6 33									
52	**Tienen**		**5 04**			**5 19**		5 39	**5 46**			**6 19**	6 39		6 26		**6 46**		6 52	6 56		7 01
60	Vertrijk		**5 10**					5 44					6 44									
71	**Leuven** ○		**5 18**			**5 29**		5 52	**5 56**			**6 29**	6 52	**6 32**	6 37		**6 56**					7 11
35	*Hasselt*									**5 10**								**6 10**			6 21	
35	*Diest*									**5 27**		*5 55*		*5 55*	*5 55*	*5 55*		**6 27**			6 35	*6 27*
35	*Aarschot*	*4 46*	*4 46*							**5 45**		*6 13*		*6 13*	*6 13*	*6 13*	*6 33*	**6 45**			6 51	*6 51*
71	**Leuven**	5 07	**5 19**			**5 31**	5 42		**5 58**	**6 01**		**6 31**		**6 34**	6 39	6 42	**6 58**	**7 01**			7 10	7 13
76	Herent	5 12					5 47									6 47						
78	Veltem	5 15					5 50									6 50						
82	Erps-Kwerps	5 18					5 53									6 53						
85	Kortenberg	5 21					5 56									6 56						
88	Nossegem	5 24					5 59									6 59						
90	Zaventem	5 27		**5 37**			6 02				**6 37**					7 02						7 28
92	Diegem	5 30		**5 41**			6 05				**6 41**					7 05				[3]		
94	Haren-Zuid/Haren-Sud	5 33					6 08									7 08						
97	**Schaerbeek/Schaarbeek**	5 37	**5 41**	**5 48**			6 12				**6 47**					7 12			7 27			7 35
103	**Bruxelles-Nord/Noord** ○	5 41	**5 45**	**5 52**		**5 54**	6 17		**6 21**	**6 24**	**6 51**	**6 54**		**6 57**	7 01	7 16	**7 21**	**7 24**	7 27	7 31		7 38
	Bruxelles-Centr. ○	5 46	**5 50**	**5 59**		**5 58**	6 22		**6 26**	**6 29**	**6 55**	**6 59**		**7 02**	7 06	7 22	**7 26**	**7 29**	7 33	7 38		7 44
	Brussel Midi/Zuid ○	5 50 [1]	**5 54** [2]	**6 03** [3]		**6 02** [4]	6 26		[5] **6 30** [1]	**6 33** [2]	**6 59** [3]	**7 03**		[1] **7 06**	7 10 [4]	7 26 [5]	**7 30** [1]	**7 33**	7 37	7 42		7 48
50	*Denderleeuw* ○	*6 12*	*6 21*		**6 21**	*6 58*		*6 58*	*6 58*	*7 21*	**7 21**		*7 47*	*7 47*	*7 58*	*7 58*	*7 58*	*7 58*	*7 58*	*8 12*		*8 12*
50	*Aalst* ○	*6 28*	*6 28*		**6 28**					*7 28*	**7 28**		*7 56*	*7 56*						*8 28*		*8 28*
50a	*Gent-Sint-Pieters* ○	*6 36*	**6 36**	*6 36*	*6 36*	*7 03*		*7 03*	**7 03**	*7 36*	*7 36*		**7 36**	*7 45*	*8 03*	*8 03*	**8 03**					*8 36*
50a	*Brugge* ○	*7 01*	**7 01**	*7 01*	*7 01*	*7 26*		*7 26*	**7 26**	*8 01*	*8 01*		**8 01**		*8 26*	*8 26*	**8 26**					*9 01*
50a	*Blankenberge* ○					*7 46*		*7 46*	**7 46**						*8 46*	*8 46*	**8 46**					
50a	*Knokke* ○					*7 50*		*7 50*	**7 50**						*8 50*	*8 50*	**8 50**					
50a	*Oostende* ○	*7 16*	**7 16**	*7 16*	*7 16*					*8 16*	*8 16*		**8 16**									*9 16*
96	*Mons* ○	*6 53*	*6 53*	**6 53**		*7 12*		**7 12**		**7 53**				*8 12*	*8 12*	**8 12**			*8 53*			*8 53*
96	*Paris-Nord* ○									*8 35*	*8 35*		*8 35*		*9 05*	*9 05*	*9 05*					

[1] Zie verder tabel 50a.
[2] Zie verder tabel 96.
[3] Zie verder tabel 50.
[4] Zie verder tabellen 96, 94, 123, 91.
[5] Zie verder tabellen 96, 78, 97.
[6] Stopt te Brussel-Congres 7 35.
[7] Stopt te Etterbeek 7 41, Brussel-L.W. 7 46, Brussel-Schuman 7 49.
[8] Zie verder tabellen 26, 161.

[1] Voir tableau 50a.
[2] Voir tableau 96.
[3] Voir tableau 50.
[4] Voir tableaux 96, 94, 123, 91.
[5] Voir tableaux 96, 78, 97.
[6] Arrêt à Bruxelles-Congrès 7 35.
[7] Arrêt à Etterbeek 7 41, Bruxelles-Q.L. 7 46, Bruxelles-Schuman 7 49.
[8] Voir tableaux 26, 161.

BRUXELLES

Imax + Atomium

B-Excursion 182*

36

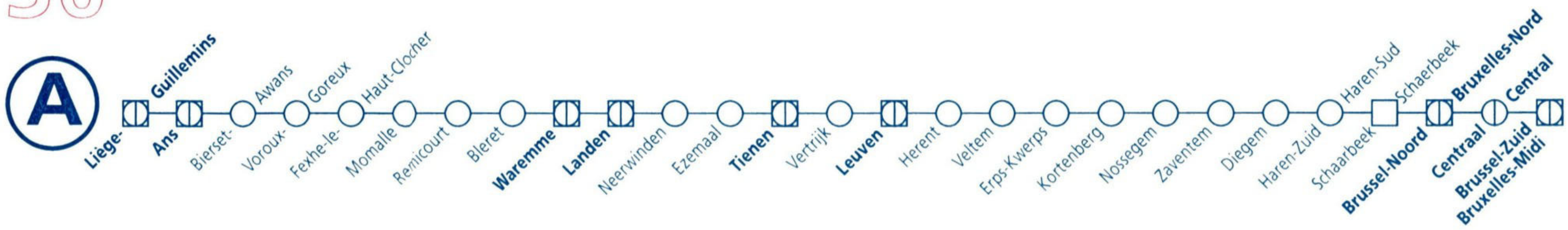

tab km		P 7362	IR j 3728	P 7370	IC K 2228	IC K 2228	L 5156	IC A 529	P 7401	L 3029	IC F 1729	IC E 1529	P 7302	P 7377	P 7402	P 7402	P 7364	IR j 3729	IC K 2229	IC K 2229	L 5157
					☼	3									☼	3 8	9		☼	3	
40	*Maastricht*							*6 10*													
40	*Visé*							*6 24*			*6 42*			*6 42*							
37	*Köln-Hbf*																				
37	*Düren*																				
37	*Aachen-Hbf*																				
37	*Eupen*							**6 05**			*6 05*			*6 05*							
37	*Welkenraedt*						*5 40*	**6 14**			*6 14*			*6 14*	6 49	6 49					*6 49*
37	*Verviers-Central*						*5 52*	**6 28**			**6 42**			*6 42*	7 01	7 01					*7 01*
0	**Liège-Guillemins**						6 33	**6 49**			**7 08**			7 11	7 26	7 26					7 33
6	**Ans** ○						6 39				**7 14**			7 17	7 32	7 32					7 39
6	**Ans**						6 39				**7 15**			7 17	7 34	7 34					7 39
10	Bierset-Awans						6 43							7 21							7 43
12	Voroux-Goreux						6 46							7 24							7 46
14	Fexhe-le-Haut-Clocher						6 49							7 27							7 49
16	Momalle						6 52							7 30							7 52
20	Remicourt						6 55							7 33							7 55
22	Bleret						6 58							7 36							7 58
25	**Waremme** ○						7 01				**7 26**			7 39	7 45	7 45					8 01
25	**Waremme**						7 17		7 08		**7 27**			7 40	7 47	7 47					8 17
39	**Landen** ○						7 25		7 16		**7 35**			7 48							8 25

HASSELT - LANDEN - LEUVEN → OOSTENDE

alle dagen tijdens het toeristisch seizoen

21	*Genk*				*5 51*	**6 28**	**6 28**	*6 28*		*6 28*				6 51							**7 28**	**7 28**	*7 28*
21	*Hasselt*				*6 23*	**6 45**	**6 45**	*6 45*		*6 45*				7 09							**7 45**	**7 45**	*7 45*
39	**Landen**				6 58	**7 10**	**7 10**	7 26		7 18		**7 37**		7 41							**8 10**	**8 10**	8 26
43	Neerwinden				7 02			7 30															8 30
46	Ezemaal				7 05			7 33															8 33
52	**Tienen**				7 11	**7 19**	**7 19**	7 39		7 28		**7 46**		7 51							**8 19**	**8 19**	8 39
60	Vertrijk				7 16			7 44															8 44
71	**Leuven**	○			7 24	**7 29**	**7 29**	7 52	**7 32**			**7 56**		8 02							**8 29**	**8 29**	8 52
35	*Hasselt*		6 29										**7 10**					7 22					
35	*Diest*		6 44			*6 55*	*6 55*		*6 55*		*6 55*		**7 27**	*7 27*				7 39			*7 39*	*7 39*	
35	*Aarschot*		6 58			*7 13*	*7 13*		*7 13*		*7 13*	*7 33*	**7 45**	*7 45*				7 59			*7 59*	*7 59*	
71	**Leuven**		7 17			**7 31**	**7 31**		**7 34**		7 42	**7 58**	**8 01**	8 04				8 21			**8 31**	**8 31**	
76	Herent										7 47												
78	Veltem										7 50												
82	Erps-Kwerps										7 53												
85	Kortenberg		7 28								7 56												
88	Nossegem										7 59												
90	Zaventem			**7 37**							8 02								**8 37**				
92	Diegem			**7 41**							8 05								**8 41**				
94	Haren-Zuid/Haren-Sud										8 08												
97	**Schaerbeek/Schaarbeek**		7 38	**7 48**							8 12							8 39	**8 48**				
103	**Bruxelles-Nord/Noord**	○	7 42	**7 52**		**7 54**	**7 54**		**7 57**	8 01	8 16	**8 21**	**8 24**	8 27		8 32	8 32	8 42	**8 52**		**8 54**	**8 54**	
	Bruxelles-Centr.	○	7 47	**7 59**		**7 58**	**7 58**		**8 02**	8 07	8 22	**8 26**	**8 29**	8 33		8 39	8 39	8 47	**8 59**		**8 58**	**8 58**	
	Brussel Midi/Zuid	○	7 51 [1]	**8 03**		[2] **8 02**	[4] **8 02**		[5] **8 06**	8 11	[6] 8 26	[7] **8 30**	[5] **8 33**	8 37		[5] 8 43	8 43	8 51 [1]	**9 03**	[2]	**9 02**	[4] **9 02**	
50	*Denderleeuw*	○	*8 12*			**8 21**	**8 21**		*8 47*	*8 47*	*8 58*	*8 58*	*8 58*	*8 58*		*9 12*	*9 12*	*9 12*			**9 21**	**9 21**	
50	*Aalst*	○	*8 28*			**8 28**	**8 28**		*8 56*	*8 56*						*9 28*	*9 28*	*9 28*			**9 28**	**9 28**	
50a	*Gent-Sint-Pieters*	○	*8 36*	*8 36*		*8 36*	*8 36*		**8 36**	*8 45*	*9 03*	*9 03*	**9 03**			9 15	*9 36*	*9 36*	*9 36*		*9 36*	*9 36*	
50a	*Brugge*	○	*9 01*	*9 01*		*9 01*	*9 01*		**9 01**	*9 26*	*9 26*	*9 26*	**9 26**			9 39	*10 01*	*10 01*	*10 01*		*10 01*	*10 01*	
50a	*Blankenberge*	○				**9 35**				*9 46*	*9 46*	*9 46*	**9 46**			9 50					**10 35**		
50a	*Knokke*	○								*9 50*	*9 50*	*9 50*	**9 50**										
50a	*Oostende*	○	*9 16*	*9 16*		*9 16*	*9 16*		**9 16**							*10 16*	*10 16*	*10 16*	*10 16*		*10 16*	*10 16*	
96	*Mons*	○	*8 53*	**8 53**						*9 12*	*9 12*	**9 12**				*9 53*	*9 53*	*9 53*	**9 53**				
96	*Paris-Nord*	○									*10 05*	*10 05*	*10 05*					*10 35*	*10 35*		*10 35*	*10 35*	

[1] Zie verder tabel 96.
[2] Zie verder tabellen 50, 50a.
[3] Rijdt niet tijdens de rijperiode van de toeristentreinen.
[4] Zie verder tabel 50.
[5] Zie verder tabel 50a.
[6] Zie verder tabellen 96, 94, 123, 91.
[7] Zie verder tabellen 96, 78, 97.
[8] Stopt te Brussel-Congres 8 37.
[9] Stopt te Brussel-Congres 8 45.

[1] Voir tableau 96.
[2] Voir tableaux 50, 50a.
[3] Ne circule pas pendant la période de circulation des trains touristiques.
[4] Voir tableau 50.
[5] Voir tableau 50a.
[6] Voir tableaux 96, 94, 123, 91.
[7] Voir tableaux 96, 78, 97.
[8] Arrêt à Bruxelles-Congrès 8 37.
[9] Arrêt à Bruxelles-Congrès 8 45.

MECHELEN

Speelgoed- en Bijenteeltmuseum

B-Dagtrip 111*

36

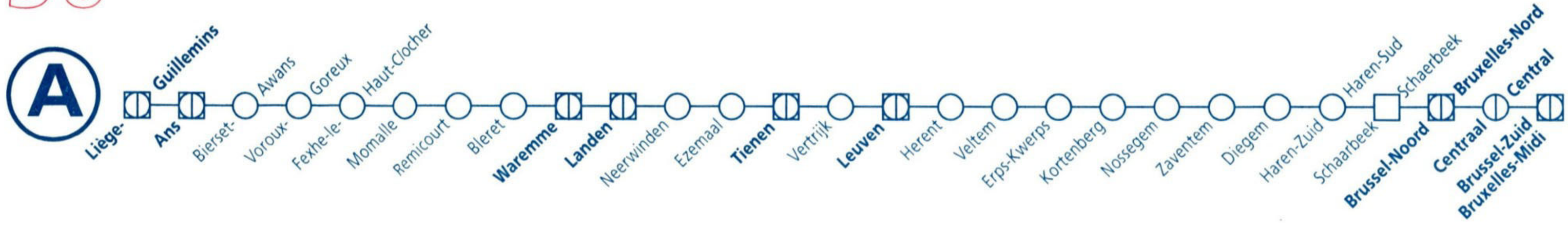

tab km		IC A 530	9414	L 3030	IC F 1730	IC E 1530	EN 224	EN 224	T 6803	IR j 3730	IC K 2230	IC K 2230	L 5158	IC A 531	L 3031	IC F 1731	IC E 1531	9320	IR j 3731	IC K 2231	L 5159
			2				6 7	6 8	☼		☼	10				12		2			
40	*Maastricht*	*7 10*	*7 10*											*8 10*				*8 44*			*8 44*
40	*Visé*	*7 24*	*7 24*		**7 42**		*7 42*	*7 42*						*8 24*							
37	*Köln-Hbf*		**6 30**		*6 30*		**6 14**	**6 14**										**8 02**			*8 02*
37	*Düren*																				
37	*Aachen-Hbf*		**7 14**		*7 14*		**7 26**	**7 26**					*7 26*					**8 49**			*8 49*
37	*Eupen*	**7 05**	*7 05*		*7 05*																
37	*Welkenraedt*	**7 14**	*7 14*		*7 14*		*7 19*	*7 19*						**8 14**		*8 14*					
37	*Verviers-Central*	**7 28**	*7 28*		*7 28*		**7 55**	**7 55**					*7 55*	**8 28**		**8 42**		*8 42*			
0	**Liège-Guillemins**	**7 49**	**7 56**		**8 08**		**8 18**	**8 18**					8 33	**8 49**		**9 08**		**9 30**			9 33
6	**Ans** ○				**8 14**								8 39			**9 14**					9 39
6	**Ans**				**8 15**								8 39			**9 15**					9 39
10	Bierset-Awans												8 43								9 43
12	Voroux-Goreux												8 46								9 46
14	Fexhe-le-Haut-Clocher												8 49								9 49
16	Momalle												8 52								9 52
20	Remicourt												8 55								9 55
22	Bleret												8 58								9 58
25	**Waremme** ○				**8 26**								9 01			**9 26**					10 01
25	**Waremme**				**8 27**								9 17			**9 27**					10 17
39	**Landen** ○				**8 35**								9 25			**9 35**					10 25

Donauwalzer

Donauwalzer

SPA

Les Thermes de Spa

B-Excursions 166*-175*

21	*Genk*												**8 28**	**8 28**	*8 28*							**9 28**	*9 28*
21	*Hasselt*										8 23		**8 45**	**8 45**	*8 45*							**9 45**	*9 45*
39	**Landen**					**8 37**					8 52		**9 10**	**9 10**	9 26			**9 37**				**10 10**	10 26
43	Neerwinden														9 30								10 30
46	Ezemaal														9 33								10 33
52	**Tienen**					**8 46**					9 02		**9 19**	**9 19**	9 39			**9 46**				**10 19**	10 39
60	Vertrijk														9 44								10 44
71	**Leuven**	○	**8 32**			**8 56**		**9 03**	**9 03**	9 12			**9 29**	**9 29**	9 52	**9 32**		**9 56**				**10 29**	10 52
35	*Hasselt*						**8 10**												**9 10**				
35	*Diest*		*7 39*				**8 27**	*8 27*	*8 27*	*8 27*									**9 27**				
35	*Aarschot*		*7 59*			*8 33*	**8 45**	*8 45*	*8 45*	*8 45*								*9 33*	**9 45**				
71	**Leuven**		**8 34**		8 42	**8 58**	**9 01**	**9 05**	**9 05**	9 14			**9 31**	**9 31**		**9 34**	9 42	**9 58**	**10 01**			**10 31**	
76	Herent				8 47												9 47						
78	Veltem				8 50												9 50						
82	Erps-Kwerps				8 53												9 53						
85	Kortenberg				8 56												9 56						
88	Nossegem				8 59												9 59						
90	Zaventem				9 02							**9 37**					10 02			**10 37**			
92	Diegem				9 05							**9 41**					10 05			**10 41**			
94	Haren-Zuid/Haren-Sud				9 08												10 08						
97	**Schaerbeek/Schaarbeek**				9 12							**9 48**					10 12			**10 48**			
103	**Bruxelles-** **Nord/Noord**	○	**8 57**		9 16	**9 21**	**9 24**	**9 27**	**9 27**	9 37		**9 52**	**9 54**	**9 54**		**9 57**	10 16	**10 21**	**10 24**		**10 52**	**10 54**	
	Brussel **Centr.**	○	**9 02**		9 22	**9 26**	**9 29**			9 44		**9 59**	**9 58**	**9 58**		**10 02**	10 22	**10 26**	**10 29**		**10 59**	**10 58**	
	Midi/Zuid	○	[1] **9 06**	[3] **9 07**	[4] 9 26	[5] **9 30**	[1] **9 33**	[1] **9 35**	**9 35**	[1] 9 48	[3] **10 03**	[9] **10 02**	[11] **10 02**		[1] **10 06**	[4] 10 26	[5] **10 30**	[1] **10 33**	[3] **10 37**	[3] **11 03**	[11] **11 02**		
50	*Denderleeuw*	○	*9 47*	*9 47*	*9 58*	*9 58*	*9 58*	*9 58*	*9 58*	*10 12*		**10 21**	**10 21**		*10 47*	*10 58*	*10 58*	*10 58*	*10 58*		**11 21**		
50	*Aalst*	○	*9 56*	*9 56*						*10 28*		**10 28**	**10 28**		*10 56*						**11 28**		
50a	*Gent Sint-Pieters*	○	**9 36**	*9 45*	*10 03*	*10 03*	**10 03**	**10 14**		10 20	*10 36*	*10 36*	*10 36*		**10 36**	*11 03*	*11 03*	**11 03**		*11 36*	*11 36*		
50a	*Brugge*	○	**10 01**		*10 26*	*10 26*	**10 26**	**10 37**		10 43	*11 01*	*11 01*	*11 01*		**11 01**	*11 26*	*11 26*	**11 26**		*12 01*	*12 01*		
50a	*Blankenberge*	○			*10 46*	*10 46*	**10 46**			*11 00*		**11 35**				*11 46*	*11 46*	**11 46**					
50a	*Knokke*	○			*10 50*	*10 50*	**10 50**									*11 50*	*11 50*	**11 50**					
50a	*Oostende*	○	**10 16**					**10 52**		10 58	*11 16*	*11 16*	*11 16*		**11 16**					*12 16*	*12 16*		
96	*Mons*	○			*10 12*	**10 12**				*10 53*	**10 53**					*11 12*	**11 12**			**11 53**			
96	*Paris-Nord*	○	*10 35*	**10 35**					*11 05*							*12 05*	*12 05*	*12 05*	**12 05**				

[1] Zie verder tabel 50a.
[2] Thalys vervoerbewijs verplicht.
[3] Zie verder tabel 96.
[4] Zie verder tabellen 96, 94, 123, 91.
[5] Zie verder tabellen 96, 78, 97.
[9] Zonder bagageruim.
[7] Rijdt van 24 mei tot 26 sept 98.
[8] Rijdt van 27 sept 98 tot 29 mei 99.
[9] Zie verder tabellen 50, 50a.
[10] Rijdt niet tijdens de rijperiode van de toeristentreinen.
[11] Zie verder tabel 50.
[12] Stopt te Brussel-Congres 10 26.

[1] Voir tableau 50a.
[2] Billet Thalys obligatoire.
[3] Voir tableau 96.
[4] Voir tableaux 96, 94, 123, 91.
[5] Voir tableaux 96, 78, 97.
[9] Pas de compartiment fourgon.
[7] Circule du 24 mai au 26 sept 98.
[8] Circule du 27 sept 98 au 29 mai 99.
[9] Voir tableaux 50, 50a.
[10] Ne circule pas pendant la période de circulation des trains touristiques.
[11] Voir tableau 50.
[12] Arrêt à Bruxelles-Congrès 10 26.

BLANKENBERGE + ZEEBRUGGE

National Sea Life Blankenberge + Havenrondvaart Zeebrugge

B-Dagtrip 187

36

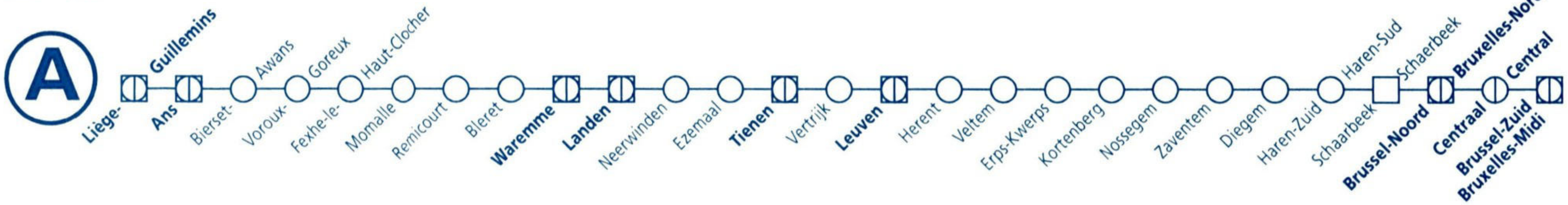

36

tab km		IC A 532	L 3032	IC F 1732	IC E 1532	IR j 3732	IC K 2232	L 5160	IC A 416	L 3033	IC F 1733	IC E 1533	9328	IR j 3733	IC K 2233	L 5161	IC A 534	L 3034	IC F 1734	IC E 1534	IR j 3734
													⑥								
40	*Maastricht*	*9 10*							*10 10*				*10 44*			*10 44*	*11 10*				
40	*Visé*	*9 24*							*10 24*								*11 24*				
37	*Köln-Hbf*	*8 02*							**9 14**		*9 14*		**10 02**			*10 02*	*10 02*				
37	*Düren*								**9 39**		*9 39*										
37	*Aachen-Hbf*	*8 49*							**10 04**		*10 04*		**10 49**			*10 49*	*10 49*				
37	*Eupen*	**9 05**		*9 05*													**11 05**		*11 05*		
37	*Welkenraedt*	**9 14**		*9 14*					*10 03*								**11 14**		*11 14*		
37	*Verviers-Central*	**9 28**		*9 28*					**10 29**		**10 42**		*10 42*				**11 28**		*11 28*		
0	**Liège-Guillemins**	**9 49**		**10 08**				10 33	**10 49**		**11 08**		**11 30**			11 33	**11 49**		**12 08**		
6	**Ans** ○			**10 14**				10 39			**11 14**					11 39			**12 14**		
6	**Ans**			**10 15**				10 39			**11 15**					11 39			**12 15**		
10	Bierset-Awans							10 43								11 43					
12	Voroux-Goreux							10 46								11 46					
14	Fexhe-le-Haut-Clocher							10 49								11 49					
16	Momalle							10 52								11 52					
20	Remicourt							10 55								11 55					
22	Bleret							10 58								11 58					
25	**Waremme** ○			**10 26**				11 01			**11 26**					12 01			**12 26**		
25	**Waremme**			**10 27**				11 17			**11 27**					12 17			**12 27**		
39	**Landen** ○			**10 35**				11 25			**11 35**					12 25			**12 35**		

LOUVAIN "550 ans de l'Hôtel de Ville" **B-Excursion 168**

Cortège Historique

21	*Genk*								**10 28**	*10 28*								**11 28**	*11 28*					
21	*Hasselt*								**10 45**	*10 45*								**11 45**	*11 45*					
39	**Landen**				**10 37**				**11 10**	11 26			**11 37**					**12 10**	12 26			**12 37**		
43	Neerwinden									11 30									12 30					
46	Ezemaal									11 33									12 33					
52	**Tienen**				**10 46**				**11 19**	11 39			**11 46**					**12 19**	12 39			**12 46**		
60	Vertrijk									11 44									12 44					
71	**Leuven** ○	**10 32**			**10 56**				**11 29**	11 52	**11 32**		**11 56**					**12 29**	12 52	**12 32**		**12 56**		
35	*Hasselt*					**10 10**								**11 10**									**12 10**	
35	*Diest*					**10 27**								**11 27**									**12 27**	
35	*Aarschot*				*10 33*	**10 45**							*11 33*	**11 45**								*12 33*	**12 45**	
71	**Leuven**	**10 34**	10 42	**10 58**	**11 01**			**11 31**		**11 34**	11 42	**11 58**	**12 01**					**12 31**		**12 34**	12 42	**12 58**	**13 01**	
76	Herent		10 47								11 47										12 47			
78	Veltem		10 50								11 50										12 50			
82	Erps-Kwerps		10 53								11 53										12 53			
85	Kortenberg		10 56								11 56										12 56			
88	Nossegem		10 59								11 59										12 59			
90	Zaventem		11 02				**11 37**				12 02					**12 37**					13 02			**13 37**
92	Diegem		11 05				**11 41**				12 05					**12 41**					13 05			**13 41**
94	Haren-Zuid/Haren-Sud		11 08								12 08										13 08			
97	**Schaerbeek/Schaarbeek**		11 12				**11 48**				12 12					**12 48**					13 12			**13 48**
103	**Bruxelles-** **Nord/Noord** ○	**10 57**	11 16	**11 21**	**11 24**	**11 52**	**11 54**		**11 57**	12 16	**12 21**	**12 24**			**12 52**	**12 54**		**12 57**	13 16	**13 21**	**13 24**	**13 52**
	Brussel **Centr.** ○	**11 02**	11 22	**11 26**	**11 29**	**11 59**	**11 58**		**12 02**	12 22	**12 26**	**12 29**			**12 59**	**12 58**		**13 02**	13 22	**13 26**	**13 29**	**13 59**
	Midi/Zuid ○	[1] **11 06**	[2] 11 26	[3] **11 30**	[1] **11 33**	[4] **12 03**	[5] **12 02**		[1] **12 06**	[2] 12 26	[3] **12 30**	[1] **12 33**	[4] **12 37**	[4] **13 03**	[5] **13 02**			[1] **13 06**	[2] 13 26	[3] **13 30**	[1] **13 33**	[4] **14 03**
50	*Denderleeuw* ○	*11 47*	*11 58*	*11 58*	*11 58*		**12 21**		*12 47*	*12 58*	*12 58*	*12 58*	*12 58*			**13 21**		*13 47*	*13 58*	*13 58*	*13 58*		
50	*Aalst* ○	*11 56*					**12 28**		*12 56*							**13 28**		*13 56*					
50a	*Gent-Sint-Pieters* ○	**11 36**	*12 00*	*12 03*	**12 03**	*12 36*	*12 36*		**12 36**	*13 03*	*13 03*	**13 03**		*13 36*	*13 36*			**13 36**	*14 03*	*14 03*	**14 03**	*14 36*	
50a	*Brugge* ○	**12 01**	*12 23*	*12 26*	**12 26**	*13 01*	*13 01*		**13 01**	*13 26*	*13 26*	**13 26**		*14 01*	*14 01*			**14 01**	*14 26*	*14 26*	**14 26**	*15 01*		
50a	*Blankenberge* ○		*12 46*	*12 46*	**12 46**					*13 46*	*13 46*	**13 46**							*14 46*	*14 46*	**14 46**			
50a	*Knokke* ○		*12 50*	*12 50*	**12 50**					*13 50*	*13 50*	**13 50**							*14 50*	*14 50*	**14 50**			
50a	*Oostende* ○	**12 16**	*12 37*			*13 16*	*13 16*		**13 16**					*14 16*	*14 16*			**14 16**				*15 16*		
96	*Mons* ○		*12 12*	**12 12**		**12 53**				*13 12*	**13 12**			**13 53**					*14 12*	**14 12**		**14 53**		
96	*Paris-Nord* ○		*13 05*	*13 05*	*13 05*					*14 05*	*14 05*	*14 05*	**14 05**											

[1] Zie verder tabel 50a.
[2] Zie verder tabellen 96, 94, 123, 91.
[3] Zie verder tabellen 96, 78, 97.
[4] Zie verder tabel 96.
[5] Zie verder tabel 50.

[·] Thalys vervoerbewijs verplicht.

[1] Voir tableau 50a.
[2] Voir tableaux 96, 94, 123, 91.
[3] Voir tableaux 96, 78, 97.
[4] Voir tableau 96.
[5] Voir tableau 50.

[·] Billet Thalys obligatoire.

ZEEBRUGGE

Seafront + Havenrondvaart

B-Dagtrip 117*

36

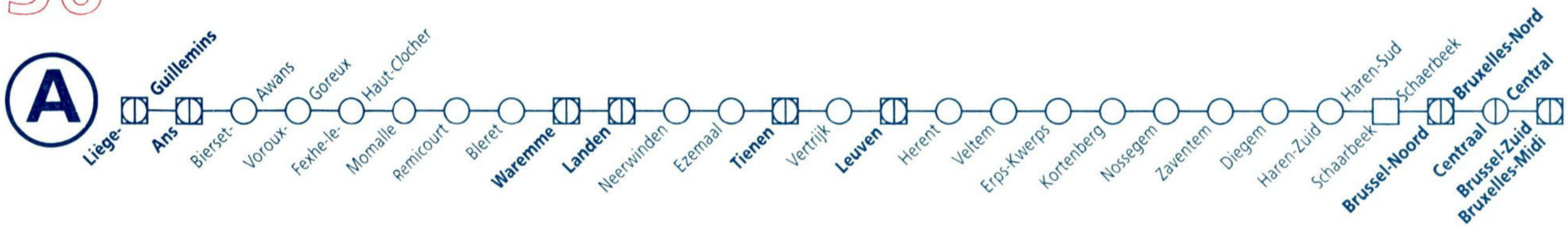

36

tab km		IC K 2234	L 5162	IC A 420	L 3035	IC F 1735	IC E 1535	9436	IR j 3735	IC K 2235	L 5163	IC A 536	L 3036	IC F 1736	IC E 1536	IR j 3736	IC K 2236	L 5164	IC A 537	IC A 424	L 3037
								S													
40	*Maastricht*			*12 10*				*12 44*			*12 44*	*13 10*							*14 10*	*14 10*	
40	*Visé*			*12 24*								*13 24*							*14 24*	*14 24*	
37	*Köln-Hbf*			**11 14**		*11 14*		**12 02**			*12 02*	*12 02*								**13 14**	
37	*Düren*			**11 39**		*11 39*														**13 39**	
37	*Aachen-Hbf*			**12 04**		*12 04*		**12 49**			*12 49*	*12 49*								**14 12**	
37	*Eupen*											**13 05**		*13 05*							
37	*Welkenraedt*			*12 03*								**13 14**		*13 14*					**14 14**	*14 14*	
37	*Verviers-Central*			**12 29**		**12 42**		*12 42*				**13 28**		*13 28*					**14 28**	**14 37**	
0	**Liège-Guillemins**		12 33	**12 49**		**13 08**		**13 30**			13 33	**13 49**		**14 08**				14 33	**14 49**	**14 57**	
6	**Ans** ○		12 39			**13 14**					13 39			**14 14**				14 39			
6	**Ans**		12 39			**13 15**					13 39			**14 15**				14 39			
10	Bierset-Awans		12 43								13 43							14 43			
12	Voroux-Goreux		12 46								13 46							14 46			
14	Fexhe-le-Haut-Clocher		12 49								13 49							14 49			
16	Momalle		12 52								13 52							14 52			
20	Remicourt		12 55								13 55							14 55			
22	Bleret		12 58								13 58							14 58			
25	**Waremme** ○		13 01			**13 26**					14 01			**14 26**				15 01			
25	**Waremme**		13 17			**13 27**					14 17			**14 27**				15 17			
39	**Landen** ○		13 25			**13 35**					14 25			**14 35**				15 25			

WELKENRAEDT - LIEGE - BRUXELLES → BLANKENBERGE

train direct tous les week-ends et jours fériés en période touristique

21	*Genk*		**12 28**	*12 28*								**13 28**	*13 28*						**14 28**	*14 28*			
21	*Hasselt*		**12 45**	*12 45*								**13 45**	*13 45*						**14 45**	*14 45*			
39	**Landen**		**13 10**	13 26			**13 37**					**14 10**	14 26			**14 37**			**15 10**	15 26			
43	Neerwinden			13 30									14 30							15 30			
46	Ezemaal			13 33									14 33							15 33			
52	**Tienen**		**13 19**	13 39			**13 46**					**14 19**	14 39			**14 46**			**15 19**	15 39			
60	Vertrijk			13 44									14 44							15 44			
71	**Leuven**	○	**13 29**	13 52	**13 32**		**13 56**					**14 29**	14 52	**14 32**		**14 56**			**15 29**	15 52	**15 32**	**15 39**	
35	*Hasselt*							**13 10**									**14 10**						
35	*Diest*							**13 27**									**14 27**						
35	*Aarschot*						*13 33*	**13 45**								*14 33*	**14 45**						
71	**Leuven**		**13 31**		**13 34**	13 42	**13 58**	**14 01**				**14 31**		**14 34**	14 42	**14 58**	**15 01**		**15 31**		**15 34**	**15 40**	15 42
76	Herent					13 47									14 47								15 47
78	Veltem					13 50									14 50								15 50
82	Erps-Kwerps					13 53									14 53								15 53
85	Kortenberg					13 56									14 56								15 56
88	Nossegem					13 59									14 59								15 59
90	Zaventem					14 02				**14 37**					15 02			**15 37**					16 02
92	Diegem					14 05				**14 41**					15 05			**15 41**					16 05
94	Haren-Zuid/Haren-Sud					14 08									15 08								16 08
97	**Schaerbeek/Schaarbeek**					14 12				**14 48**					15 12			**15 48**				**16 09**	16 12
103	**Bruxelles-** **Nord/Noord**	○	**13 54**		**13 57**	14 16	**14 21**	**14 24**		**14 52**		**14 54**		**14 57**	15 16	**15 21**	**15 24**	**15 52**	**15 54**		**15 57**	**16 13**	16 16
	Centr.	○	**13 58**		**14 02**	14 22	**14 26**	**14 29**		**14 59**		**14 58**		**15 02**	15 22	**15 26**	**15 29**	**15 59**	**15 58**		**16 02**	**16 19**	16 22
	Brussel **Midi/Zuid**	○	[1] **14 02**		[2] **14 06**	[3] 14 26	[4] **14 30**	[2] **14 33**	[5] **14 37**	[5] **15 03**	[1] **15 02**			[2] **15 06**	[3] 15 26	[4] **15 30**	[2] **15 33**	[5] **16 03**	[1] **16 02**		[2] **16 06**	[2] **16 23**	[3] 16 26
50	*Denderleeuw*	○	**14 21**		*14 47*	*14 58*	*14 58*	*14 58*	*14 58*		**15 21**			*15 47*	*15 58*	*15 58*	*15 58*	*16 25*	**16 21**		*16 32*	*16 46*	*16 49*
50	*Aalst*	○	**14 28**		*14 56*						**15 28**			*15 56*				*16 45*	**16 28**		*16 45*	*16 56*	*17 13*
50a	*Gent-Sint-Pieters*	○	*14 36*		**14 36**	*15 03*	*15 03*	**15 03**		*15 36*	*15 36*			**15 36**	*16 03*	*16 03*	**16 03**	*16 36*	*16 36*		**16 36**	**16 53**	*17 03*
50a	*Brugge*	○	*15 01*		**15 01**	*15 26*	*15 26*	**15 26**		*16 01*	*16 01*			**16 01**	*16 26*	*16 26*	**16 26**	*17 01*	*17 01*		**17 01**	**17 22**	*17 26*
50a	*Blankenberge*	○				*15 46*	*15 46*	**15 46**							*16 46*	*16 46*	**16 46**					*17 46*	*17 46*
50a	*Knokke*	○				*15 50*	*15 50*	**15 50**							*16 50*	*16 50*	**16 50**					*17 50*	*17 50*
50a	*Oostende*	○	*15 16*		**15 16**					*16 16*	*16 16*			**16 16**				*17 16*	*17 16*		**17 16**	**17 36**	
96	*Mons*	○				*15 12*	**15 12**			**15 53**					*16 12*	**16 12**		**16 53**				*17 12*	*17 12*
96	*Paris-Nord*	○				*16 05*	*16 05*	*16 05*	**16 05**						*17 05*	*17 05*	*17 05*					*18 05*	*18 05*

[1] Zie verder tabel 50.
[2] Zie verder tabel 50a.
[3] Zie verder tabellen 96, 94, 123, 91.
[4] Zie verder tabellen 96, 78, 97.
[5] Thalys vervoerbewijs verplicht.

[5] Zie verder tabel 96.

[1] Voir tableau 50.
[2] Voir tableau 50a.
[3] Voir tableaux 96, 94, 123, 91.
[4] Voir tableaux 96, 78, 97.
[5] Billet Thalys obligatoire.

[5] Voir tableau 96.

BRUSSEL

Walviswereld Greenpeace

B-Dagtrip 172*

36

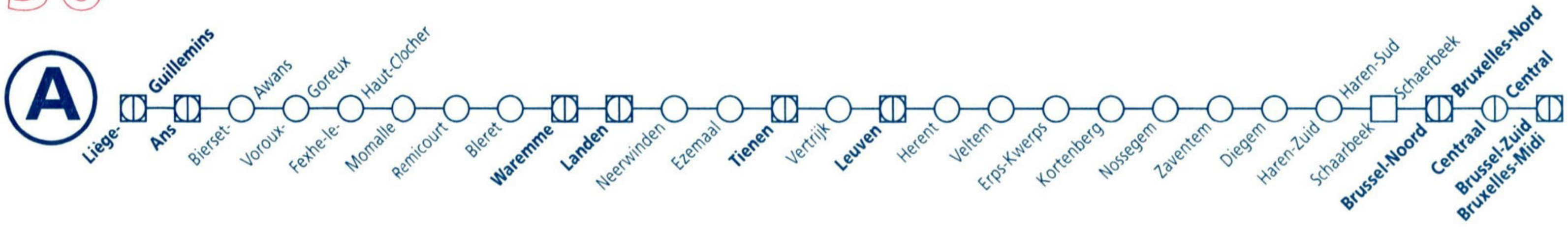

36

tab km		IC F 1737	IC E 1537	9344	IR j 3737	IC K 2237	L 5165	IC A 538	L 3038	IC F 1738	IC E 1538	IR j 3738	IC K 2238	L 5166	IC A 428	L 3039	IC F 1739	IC E 1539	P 8491	9452	IR j 3739
				B																B	
40	*Maastricht*			*14 44*			*14 44*	*15 10*							*16 10*					*16 44*	
40	*Visé*							*15 24*							*16 24*						
37	*Köln-Hbf*	*13 14*		**14 02**			*14 02*	*14 02*							**15 14**		*15 14*			**16 02**	
37	*Düren*	*13 39*													**15 39**		*15 39*				
37	*Aachen-Hbf*	*14 12*		**14 49**			*14 49*	*14 49*							**16 04**		*16 04*			**16 49**	
37	*Eupen*							**15 05**		*15 05*											
37	*Welkenraedt*	*14 14*						**15 14**		*15 14*					*16 03*						
37	*Verviers-Central*	**14 42**		*14 42*				**15 28**		*15 28*					**16 29**		**16 42**		*16 42*	*16 42*	
0	**Liège-Guillemins**	**15 08**		**15 30**			15 33	**15 49**		**16 08**				16 33	**16 49**		**17 08**		17 12	**17 30**	
6	**Ans** ○	**15 14**					15 39			**16 14**				16 39			**17 14**		17 18		
6	**Ans**	**15 15**					15 39			**16 15**				16 39			**17 15**		17 18		
10	Bierset-Awans						15 43							16 43					17 22		
12	Voroux-Goreux						15 46							16 46					17 25		
14	Fexhe-le-Haut-Clocher						15 49							16 49					17 28		
16	Momalle						15 52							16 52					17 31		
20	Remicourt						15 55							16 55					17 34		
22	Bleret						15 58							16 58					17 37		
25	**Waremme** ○	**15 26**					16 01			**16 26**				17 01			**17 26**		17 40		
25	**Waremme**	**15 27**					16 17			**16 27**				17 17			**17 27**				
39	**Landen** ○	**15 35**					16 25			**16 35**				17 25			**17 35**				

LUIK

B-Dagtrip 136*

Het aquarium ULG + wetenschap en traditie

21	*Genk*						**15 28**	*15 28*						**16 28**	*16 28*									
21	*Hasselt*						**15 45**	*15 45*						**16 45**	*16 45*									
39	**Landen**		**15 37**				**16 10**	16 26			**16 37**			**17 10**	17 26			**17 37**						
43	Neerwinden							16 30							17 30									
46	Ezemaal							16 33							17 33									
52	**Tienen**		**15 46**				**16 19**	16 39			**16 46**			**17 19**	17 39			**17 46**						
60	Vertrijk							16 44							17 44									
71	**Leuven**	○	**15 56**				**16 29**	16 52	**16 32**		**16 56**			**17 29**	17 52	**17 32**		**17 56**						
35	*Hasselt*			**15 10**								**16 10**							**17 10**					
35	*Diest*			**15 27**								**16 27**							**17 27**					
35	*Aarschot*		*15 33*	**15 45**							*16 33*	**16 45**						*17 33*	**17 45**					
71	**Leuven**		**15 58**	**16 01**			**16 31**		**16 34**	16 42	**16 58**	**17 01**		**17 31**		**17 34**	17 42	**17 58**	**18 01**					
76	Herent									16 47							17 47							
78	Veltem									16 50							17 50							
82	Erps-Kwerps									16 53							17 53							
85	Kortenberg									16 56							17 56							
88	Nossegem									16 59							17 59							
90	Zaventem					**16 37**				17 02			**17 37**				18 02						**18 37**	
92	Diegem					**16 41**				17 05			**17 41**				18 05						**18 41**	
94	Haren-Zuid/Haren-Sud									17 08							18 08							
97	**Schaerbeek/Schaarbeek**					**16 48**				17 12			**17 48**				18 12						**18 48**	
103	**Bruxelles-Nord/Noord**	○	**16 21**	**16 24**		**16 52**	**16 54**		**16 57**	17 16	**17 21**	**17 24**	**17 52**	**17 54**		**17 57**	18 16	**18 21**	**18 24**				**18 52**	
	Bruxelles-Centr.	○	**16 26**	**16 29**		**16 59**	**16 58**		**17 02**	17 22	**17 26**	**17 29**	**17 59**	**17 58**		**18 02**	18 22	**18 26**	**18 29**				**18 59**	
	Brussel Midi/Zuid	○	[1] **16 30**	[2] **16 33**	[4] **16 37**	[4] **17 03**	[5] **17 02**		[2] **17 06**	[6] 17 26	[1] **17 30**	[2] **17 33**	[4] **18 03**	[5] **18 02**		[2] **18 06**	[6] 18 26	[1] **18 30**	[2] **18 33**		[4] **18 37**	[4] **19 03**			
50	*Denderleeuw*	○	*16 58*	*16 58*	*16 58*	*17 27*	**17 21**		*17 32*	*17 50*	*17 58*	*17 58*		**18 21**		*18 47*	*18 58*	*18 58*	*18 58*		*18 58*				
50	*Aalst*	○	*17 13*	*17 13*	*17 13*	*17 36*	**17 28**		*17 56*	*18 13*				**18 28**		*18 56*									
50a	*Gent-Sint-Pieters*	○	*17 03*	**17 03**	*17 17*	*17 36*	*17 36*		**17 36**	*18 03*	*18 03*	**18 03**	*18 36*	*18 36*		**18 36**	*19 03*	*19 03*	**19 03**				*19 36*		
50a	*Brugge*	○	*17 26*	**17 26**	*17 50*	*18 01*	*18 01*		**18 01**	*18 26*	*18 26*	**18 26**	*19 01*	*19 01*		**19 01**	*19 26*	*19 26*	**19 26**				*20 01*		
50a	*Blankenberge*	○	*17 46*	**17 46**						*18 46*	*18 46*	**18 46**					*19 46*	*19 46*	**19 46**						
50a	*Knokke*	○	*17 50*	**17 50**						*18 50*	*18 50*	**18 50**					*19 50*	*19 50*	**19 50**						
50a	*Oostende*	○				*18 16*	*18 16*		**18 16**	*19 03*	*19 03*	*19 03*	*19 16*	*19 16*		**19 16**							*20 16*		
96	*Mons*	○	**17 12**	*17 38*	*17 38*	**17 53**				*18 12*	**18 12**	*18 30*	**18 53**	*19 11*		*19 11*	*19 14*	**19 14**					**19 53**		
96	*Paris-Nord*	○	*18 05*	*18 05*	**18 05**	*18 44*	*18 44*		*18 44*	*19 05*	*19 05*	*19 05*	(5)*19 35*	(5)*19 35*		(5)*19 35*	*20 05*	*20 05*	*20 05*		**20 05**				

[1] Zie verder tabellen 96, 78, 97.
[2] Zie verder tabel 50a.
[3] Thalys vervoerbewijs verplicht.
[4] Zie verder tabel 96.
[5] Zie verder tabel 50.
[6] Zie verder tabellen 96, 94, 123, 91.

[1] Voir tableaux 96, 78, 97.
[2] Voir tableau 50a.
[3] Billet Thalys obligatoire.
[4] Voir tableau 96.
[5] Voir tableau 50.
[6] Voir tableaux 96, 94, 123, 91.

EUPEN

Vennbahn: toeristische spoorlijn van de Hoge Venen

B-Dagtrip 183

36

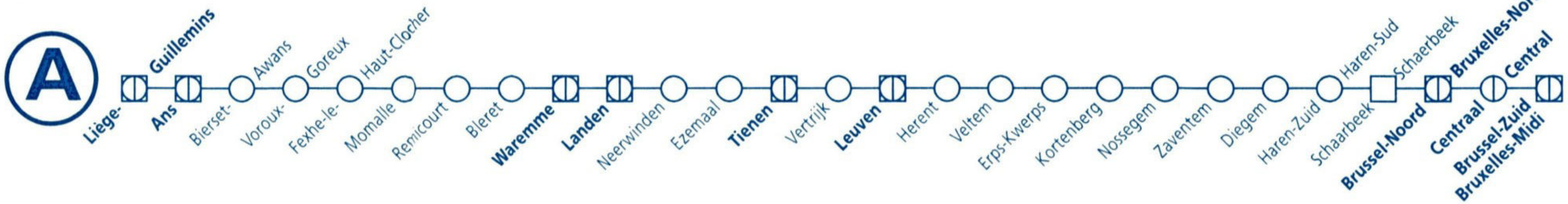

36

tab km		IC K 2239	L 5167	IC A 540	L 3040	IC F 1740	IC E 1540	IR j 3740	IC K 2240	L 5168	IC A 432	L 3041	IC F 1741	IC E 1541	9360	IR j 3741	IC K 2241	L 5169	IC A 542	L 3042	IC F 1742
															6						
40	*Maastricht*		*16 44*	*17 10*							*18 10*				*18 44*			*18 44*	*19 10*		
40	*Visé*			*17 24*							*18 24*								*19 24*		
37	*Köln-Hbf*		*16 02*	*16 02*							**17 14**		*17 14*		**18 02**			*18 02*	*18 02*		
37	*Düren*										**17 39**		*17 39*								
37	*Aachen-Hbf*		*16 49*	*16 49*							**18 04**		*18 04*		**18 49**			*18 49*	*18 49*		
37	*Eupen*			**17 05**		*17 05*													**19 05**		*19 05*
37	*Welkenraedt*			**17 14**		*17 14*					*18 03*								**19 14**		*19 14*
37	*Verviers-Central*			**17 28**		*17 28*					**18 29**		**18 42**		*18 42*				**19 28**		**19 42**
0	**Liège-Guillemins**		17 33	**17 49**		**18 08**				18 33	**18 49**		**19 08**		**19 30**			19 33	**19 49**		**20 08**
6	**Ans** ○		17 39			**18 14**				18 39			**19 14**					19 39			**20 14**
6	**Ans**		17 39			**18 15**				18 39			**19 15**					19 39			**20 15**
10	Bierset-Awans		17 43							18 43								19 43			
12	Voroux-Goreux		17 46							18 46								19 46			
14	Fexhe-le-Haut-Clocher		17 49							18 49								19 49			
16	Momalle		17 52							18 52								19 52			
20	Remicourt		17 55							18 55								19 55			
22	Bleret		17 58							18 58								19 58			
25	**Waremme** ○		18 01			**18 26**				19 01			**19 26**					20 01			**20 26**
25	**Waremme**		18 17			**18 27**				19 17			**19 27**					20 17			**20 27**
39	**Landen** ○		18 25			**18 35**				19 25			**19 35**					20 25			**20 35**

GOLDEN RAILPASS

L'entrain n'a pas d'âge.

21	*Genk*		**17 28**	*17 28*						**18 28**	*18 28*							**19 28**	*19 28*				
21	*Hasselt*		**17 45**	*17 45*						**18 45**	*18 45*							**19 45**	*19 45*				
39	**Landen**		**18 10**	18 26			**18 37**			**19 10**	19 26			**19 37**				**20 10**	20 26			**20 37**	
43	Neerwinden			18 30							19 30								20 30				
46	Ezemaal			18 33							19 33								20 33				
52	**Tienen**		**18 19**	18 39			**18 46**			**19 19**	19 39			**19 46**				**20 19**	20 39			**20 46**	
60	Vertrijk			18 44							19 44								20 44				
71	**Leuven**	○	**18 29**	18 52	**18 32**		**18 56**			**19 29**	19 52	**19 32**		**19 56**				**20 29**	20 52	**20 32**		**20 56**	
35	*Hasselt*							**18 10**							**19 10**								
35	*Diest*							**18 27**							**19 27**								
35	*Aarschot*						*18 33*	**18 45**						*19 33*	**19 45**							*20 33*	
71	**Leuven**		**18 31**		**18 34**	18 42	**18 58**	**19 01**		**19 31**		**19 34**	19 42	**19 58**	**20 01**			**20 31**		**20 34**	20 42	**20 58**	
76	Herent					18 47							19 47								20 47		
78	Veltem					18 50							19 50								20 50		
82	Erps-Kwerps					18 53							19 53								20 53		
85	Kortenberg					18 56							19 56								20 56		
88	Nossegem					18 59							19 59								20 59		
90	Zaventem					19 02			**19 37**				20 02			**20 37**					21 02		
92	Diegem					19 05			**19 41**				20 05			**20 41**					21 05		
94	Haren-Zuid/Haren-Sud					19 08							20 08								21 08		
97	**Schaerbeek/Schaarbeek**					19 12			**19 48**				20 12			**20 48**					21 12		
103	**Bruxelles-Brussel** Nord/Noord	○	**18 54**		**18 57**	19 16	**19 21**	**19 24**	**19 52**	**19 54**		**19 57**	20 16	**20 21**	**20 24**			**20 52**	**20 54**		**20 57**	21 16	**21 21**	
	Bruxelles-Brussel Centr.	○	**18 58**		**19 02**	19 22	**19 26**	**19 29**	**19 59**	**19 58**		**20 02**	20 22	**20 26**	**20 29**			**20 59**	**20 58**		**21 02**	21 22	**21 26**	
	Bruxelles-Brussel Midi/Zuid	○	[1] **19 02**		[2] **19 06**	[3] 19 26	[4] **19 30**	[2] **19 33**	[5] **20 03**	[1] **20 02**		[2] **20 06**	[3] 20 26	[4] **20 30**	[2] **20 33**	[5] **20 37**		[5] **21 03**	[1] **21 02**		[2] **21 06**	[3] 21 26	[4] **21 30**	
50	*Denderleeuw*	○	**19 21**		*19 47*	*19 58*	*19 58*	*19 58*		**20 21**		*20 47*	*20 58*	*20 58*	*20 58*	*20 58*		**21 21**		*21 47*	*21 58*	*21 58*	
50	*Aalst*	○	**19 28**		*19 56*					**20 28**		*20 56*						**21 28**		*21 56*			
50a	*Gent-Sint-Pieters*	○	*19 36*		**19 36**	*20 00*	*20 03*	**20 03**	*20 36*	*20 36*		**20 36**	*21 03*	*21 03*	**21 03**		*21 36*	*21 36*		**21 36**	*22 03*	*22 03*	
50a	*Brugge*	○	*20 01*		**20 01**	*20 23*	*20 26*	**20 26**	*21 01*	*21 01*		**21 01**	*21 26*	*21 26*	**21 26**		*22 01*	*22 01*		**22 01**	*22 26*	*22 26*	
50a	*Blankenberge*	○				*20 46*	*20 46*	**20 46**					*21 46*	*21 46*	**21 46**						*22 46*	*22 46*	
50a	*Knokke*	○				*20 50*	*20 50*	**20 50**					*21 50*	*21 50*	**21 50**						*22 50*	*22 50*	
50a	*Oostende*	○	*20 16*		**20 16**	*20 37*			*21 16*	*21 16*		**21 16**					*22 16*	*22 16*		**22 16**			
96	*Mons*	○				*20 12*	**20 12**		**20 53**				*21 12*	**21 12**			**21 53**				*22 12*	**22 12**	
96	*Paris-Nord*	○				*21 05*	*21 05*	*21 05*					*22 05*	*22 05*	*22 05*	**22 05**					⑤*23 05*	⑤*23 05*	

[1] Zie verder tabel 50.
[2] Zie verder tabel 50a.
[3] Zie verder tabellen 96, 94, 123, 91.
[4] Zie verder tabellen 96, 78, 97.
[5] Zie verder tabel 96.
[6] Thalys vervoerbewijs verplicht.

[1] Voir tableau 50.
[2] Voir tableau 50a.
[3] Voir tableaux 96, 94, 123, 91.
[4] Voir tableaux 96, 78, 97.
[5] Voir tableau 96.
[6] Billet Thalys obligatoire.

EUPEN

Vennbahn, Chemin de Fer Touristique des Hautes Fagnes

B-Excursion 183

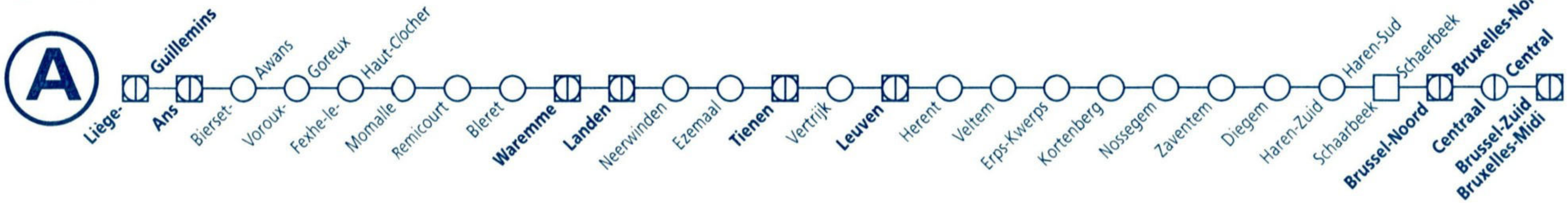

36

tab km		IC E 1542	IR j 3742	IC K 2242	L 5170	IC A 543	L 3043	IC F 1743	IC E 1543	IR j 3743	IC K 2243	L 5171	IC A 438	L 3044	IC F 1744	IC E 1544	IR j 3744	L 5172	IC F 1745
40	*Maastricht*					*20 10*						*20 44*	*21 10*						
40	*Visé*					*20 24*							*21 24*						
37	*Köln-Hbf*												**20 14**		*20 14*				
37	*Düren*												**20 39**		*20 39*				
37	*Aachen-Hbf*												**21 04**		*21 04*				
37	*Eupen*																		
37	*Welkenraedt*					**20 14**		*20 14*					*21 03*						*22 14*
37	*Verviers-Central*					**20 28**		**20 42**					**21 29**		*21 29*				*22 28*
0	**Liège-Guillemins**				20 33	**20 49**		**21 08**				21 33	**21 49**		**22 08**			22 33	**23 08**
6	**Ans** ○				20 39			**21 14**				21 39			**22 14**			22 39	**23 14**
6	**Ans**				20 39			**21 15**				21 39			**22 15**			22 39	**23 15**
10	Bierset-Awans				20 43							21 43						22 43	
12	Voroux-Goreux				20 46							21 46						22 46	
14	Fexhe-le-Haut-Clocher				20 49							21 49						22 49	
16	Momalle				20 52							21 52						22 52	
20	Remicourt				20 55							21 55						22 55	
22	Bleret				20 58							21 58						22 58	
25	**Waremme** ○				21 01			**21 26**				22 01			**22 26**			23 01	**23 26**
25	**Waremme**				21 17			**21 27**				22 17			**22 27**			23 17	**23 27**
39	**Landen** ○				21 25			**21 35**				22 25			**22 35**			23 25	**23 35**

OSTENDE

Croisière d'Ostende à Nieuport à bord du Seastar

B-Excursion 131

21	*Genk*				**20 28**	*20 28*						**21 28**	*21 28*										
21	*Hasselt*				**20 45**	*20 45*						**21 45**	*21 45*										
39	**Landen**				**21 10**	21 26			**21 37**			**22 10**	22 26			**22 37**			23 26	**23 37**			
43	Neerwinden					21 30							22 30						23 30				
46	Ezemaal					21 33							22 33						23 33				
52	**Tienen**				**21 19**	21 39			**21 46**			**22 19**	22 39			**22 46**			23 39	**23 46**			
60	Vertrijk					21 44							22 44						23 44				
71	**Leuven** ○				**21 29**	21 52	**21 32**		**21 56**			**22 29**	22 52	**22 32**		**22 56**			23 52	**23 56**			
35	*Hasselt*	**20 10**								**21 10**							**22 10**						
35	*Diest*	**20 27**								**21 27**							**22 27**						
35	*Aarschot*	**20 45**							*21 33*	**21 45**						*22 33*	**22 45**			*23 33*			
71	**Leuven**	**21 01**			**21 31**		**21 34**	21 42	**21 58**	**22 01**		**22 31**		**22 34**	22 42	**22 58**	**23 01**			**23 58**			
76	Herent							21 47							22 47								
78	Veltem							21 50							22 50								
82	Erps-Kwerps							21 53							22 53								
85	Kortenberg							21 56							22 56								
88	Nossegem							21 59							22 59								
90	Zaventem		**21 37**					22 02			**22 37**				23 02			**23 37**				
92	Diegem		**21 41**					22 05			**22 41**				23 05			**23 41**				
94	Haren-Zuid/Haren-Sud							22 08							23 08								
97	**Schaerbeek/Schaarbeek**		**21 48**					22 12			**22 48**				23 12			**23 48**				
103	**Bruxelles-Brussel** Nord/Noord ○	**21 24**	**21 52**		**21 54**		**21 57**	22 16	**22 21**	**22 24**	**22 52**	**22 54**		**22 57**	23 16	**23 21**	**23 24**	**23 52**		**0 21**			
	Centr. ○	**21 29**	**21 59**		**21 58**		**22 02**	22 22	**22 26**	**22 29**	**22 59**	**22 58**		**23 02**	23 22	**23 26**	**23 29**	**23 57**		**0 26**			
	Midi/Zuid ○	[1] **21 33**	[2] **22 03**		[3] **22 02**		[1] **22 06**	[4] 22 26	[5] **22 30**	[1] **22 33**	**23 03**	[3] **23 02**		[1] **23 06**	[6] 23 26	[5] **23 30**	[7] **23 33**	**0 01**		**0 30**			
50	*Denderleeuw* ○	*21 58*	*22 30*		**22 21**		*22 30*	*22 55*	*22 55*	*22 55*		**23 21**		*23 47*	*23 52*	*23 52*	**23 52**						
50	*Aalst* ○				**22 28**		*22 56*					**23 28**		*23 56*									
50a	*Gent-Sint-Pieters* ○	**22 03**	*22 36*		*22 36*		**22 36**	*23 03*	*23 03*	**23 03**	*23 36*	*23 36*		**23 36**	*0 09*	*0 09*	**0 09**						
50a	*Brugge* ○	**22 26**	*23 01*		*23 01*		**23 01**	*23 26*	*23 26*	**23 26**	*0 01*	*0 01*		**0 01**	*0 46*	*0 46*	**0 46**						
50a	*Blankenberge* ○	**22 46**																					
50a	*Knokke* ○	**22 50**																					
50a	*Oostende* ○		*23 16*		*23 16*		**23 16**				*0 16*	*0 16*		**0 16**	*1 03*	*1 03*	**1 03**						
96	*Mons* ○		**22 53**					*23 12*	**23 12**						*0 19*	**0 19**							
96	*Paris-Nord* ○	[5]*23 05*																					

[1] Zie verder tabel 50a.
[2] Zie verder tabel 96.
[3] Zie verder tabel 50.
[4] Zie verder tabellen 96, 94, 123, 91.
[5] Zie verder tabellen 96, 78.
[6] Zie verder tabellen 96, 94.
[7] Zie verder tabellen 50, 50a.

[1] Voir tableau 50a.
[2] Voir tableau 96.
[3] Voir tableau 50.
[4] Voir tableaux 96, 94, 123, 91.
[5] Voir tableaux 96, 78.
[6] Voir tableaux 96, 94.
[7] Voir tableaux 50, 50a.

BRUGGE

Venetië van het Noorden + Brouwerij-Mouterij Museum

B-Dagtrip 112

36c

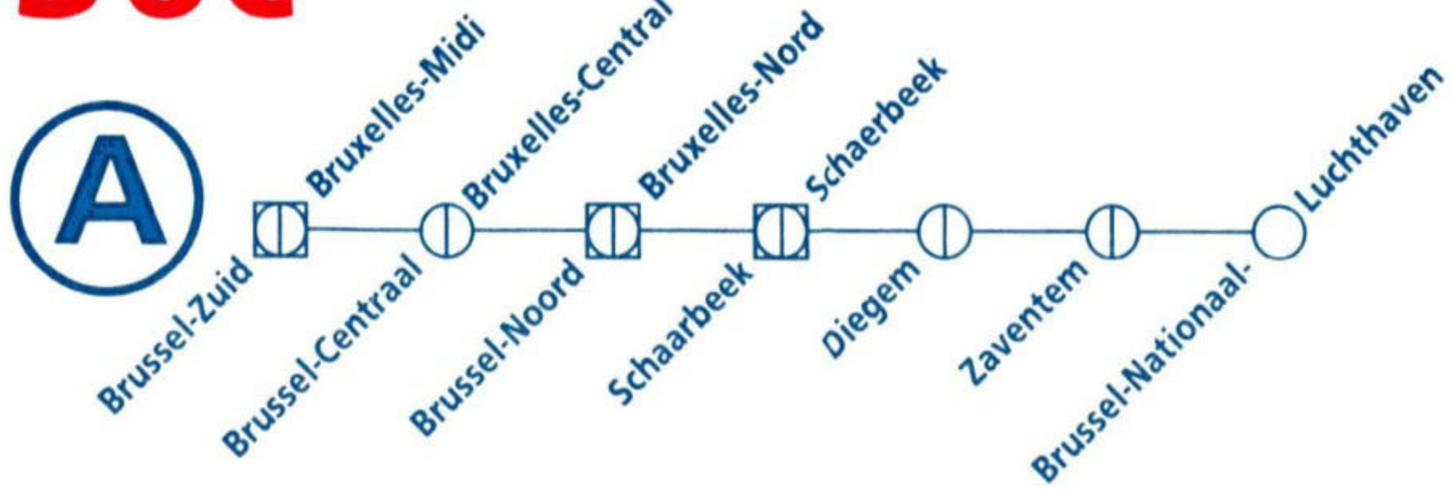

BRUSSELS AIRPORT EXPRESS

36c

tab km		IR i 3602	IR j 3703	IR h 3504	IR i 3603	IR j 3704	P 7511	IR h 3505	IR i 3604	IR j 3705	IR h 3506	IR i 3605	IR j 3706	IR h 3507	IR i 3606	IR j 3707	IR o 4209	IR h 3508	IR i 3607	IR j 3708	IR o 4210
50a	*Oostende*			*4 01*	*4 01*	*4 40*	*4 40*			*5 44*	*5 53*	*6 26*	*6 44*		*7 22*	*7 44*	*7 44*			*8 44*	*8 44*
50a	*Brugge*			*4 15*	*4 15*	*4 55*	*4 55*	*5 34*	*5 34*	*5 59*	*6 33*	*6 40*	*6 59*	*7 34*	*7 37*	*7 59*	*7 59*	*8 34*	*8 34*	*8 59*	*8 59*
50a	*Gent-Sint-Pieters*			*4 53*	**5 15**	*5 24*	*5 24*	*5 57*	**6 15**	*6 23*	*6 56*	**7 15**	*7 23*	*7 57*	**8 14**	*8 23*	*8 39*	*8 57*	**9 15**	*9 24*	*9 24*
89	*Kortrijk*							*5 13*		*5 37*	*6 17*	**6 51**	*6 36*	*7 18*	**7 45**		*7 56*	*8 18*			
124	*Charleroi-Sud*					*4 31*		*5 34*	*5 34*	*6 05*	*6 33*	*6 58*	*7 06*	*7 41*	*7 57*	*8 06*	*8 06*	*8 34*	*8 34*	*9 07*	*9 07*
96	*Mons*			*4 42*	*4 42*	**5 07**	*5 07*	*5 48*	*5 48*	**6 07**	*6 48*	*6 48*	**7 07**	*7 48*	*7 48*	**8 07**	*8 07*	*8 48*	*8 48*	**9 07**	*9 07*
94	*Tournai*				*4 23*	*4 49*	5 15	*5 15*		*5 53*	*6 28*	*6 28*	*6 53*	*7 17*		*7 53*				*8 53*	
	Brussel-Bruxelles Zuid/Midi	**4 44**	**4 57**	**5 33**	**5 44**	**5 57**	6 17	**6 33**	**6 44**	**6 57**	**7 33**	**7 44**	**7 57**	**8 33**	**8 44**	**8 57**	**9 15**	**9 33**	**9 44**	**9 57**	**10 15**
	Centr.	**4 48**	**5 01**	**5 37**	**5 48**	**6 01**	6 21	**6 37**	**6 48**	**7 01**	**7 37**	**7 48**	**8 01**	**8 37**	**8 48**	**9 01**	**9 19**	**9 37**	**9 48**	**10 01**	**10 19**
	Noord/Nord ○	**4 51**	**5 04**	**5 40**	**5 51**	**6 04**	6 24	**6 40**	**6 51**	**7 04**	**7 40**	**7 51**	**8 04**	**8 40**	**8 51**	**9 04**	**9 22**	**9 40**	**9 51**	**10 04**	**10 22**
162	*Arlon*							*4 29*	*4 29*								*6 49*	*7 03*	*7 31*		*7 49*
161	*Namur*			*4 22*	*4 22*		*5 25*	*5 52*	*5 55*	*5 55*		*6 55*	*6 55*	*7 41*	*7 55*	*7 55*	*8 25*	*8 30*	*8 55*	*8 55*	*9 25*
36	*Liège-Guillemins*				*4 22*	*4 22*	*5 08*	*5 08*		*5 49*	*6 16*	*6 16*	*6 49*	*7 26*	*7 26*	*7 49*		*8 18*		*8 49*	
21	*Hasselt*					*4 45*		*5 10*		*5 45*	*6 10*	*6 29*	*6 45*	*7 10*	*7 22*	*7 45*		*8 10*		*8 45*	
36	*Leuven*				*5 19*	*5 31*	*5 58*	*6 01*		*6 39*	*7 01*	*7 17*	*7 34*	*8 04*	*8 21*	*8 34*	*8 42*	*9 05*		*9 34*	*9 42*
25	*Antwerpen-Centraal*			*4 24*	*4 54*	*5 16*	*5 40*	*5 51*	*5 54*	*6 16*	*6 51*	*6 54*	*7 16*	*7 51*	*7 54*	*8 16*	*8 40*	*8 51*	*8 54*	*9 16*	*9 40*
25	*Antwerpen-Berchem*			*4 28*	*4 58*	*5 25*	*5 44*	*5 55*	*5 58*	*6 25*	*6 55*	*6 58*	*7 24*	*7 55*	*7 58*	*8 25*	*8 44*	*8 55*	*8 58*	*9 25*	*9 44*
25	*Mechelen*			*5 02*	*5 26*	*5 42*	*5 59*	*6 21*	*6 26*	*6 42*	*7 21*	*7 26*	*7 41*	*8 20*	*8 26*	*8 41*	*8 59*	*9 21*	*9 26*	*9 42*	*9 59*
3	**Brus./Brux.-Noord/Nord**	**4 53**	**5 08**	**5 42**	**5 53**	**6 08**	6 26	**6 42**	**6 53**	**7 08**	**7 42**	**7 53**	**8 07**	**8 42**	**8 53**	**9 08**	**9 24**	**9 42**	**9 53**	**10 08**	**10 24**
6	**Schaarbeek/Schaerbeek** ○		**5 12**			**6 12**	6 30			**7 12**			**8 12**			**9 12**	**9 28**			**10 12**	**10 28**
6	**Schaarbeek/Schaerbeek**		**5 14**			**6 14**	6 31			**7 14**			**8 14**			**9 14**	**9 29**			**10 14**	**10 29**
11	Diegem		**5 19**			**6 19**				**7 19**			**8 19**			**9 19**				**10 19**	
13	Zaventem		**5 24**			**6 24**				**7 24**			**8 24**			**9 24**				**10 24**	
17	**Brussel-Nationaal-Luchth.** ○	**5 11**	**5 28**	**5 57**	**6 11**	**6 28**	6 41	**6 57**	**7 11**	**7 28**	**7 57**	**8 11**	**8 28**	**8 57**	**9 11**	**9 28**	**9 40**	**9 57**	**10 11**	**10 28**	**10 40**

ENGELAND

Cruise Zeebrugge - Hull met bezoek aan York

B-Dagtrip 119*-154*

tab km		IR h 3509	IR i 3608	IR j 3709	IR o 4211	IR h 3510	IR i 3609	IR j 3710	IR o 4212	IR h 3511	IR i 3610	IR j 3711	IR o 4213	IR h 3512	IR i 3611	IR j 3712	IR o 4214	IR h 3513	IR i 3612	IR j 3713	IR o 4215
50a	*Oostende*			9 44	9 44			10 44	10 44			11 44	11 44			12 44	12 44			13 44	13 44
50a	*Brugge*	9 34	9 34	9 59	9 59	10 34	10 34	10 59	10 59	11 34	11 34	11 59	11 59	12 34	12 34	12 59	12 59	13 34	13 34	13 59	13 59
50a	*Gent-Sint-Pieters*	9 57	**10 15**	10 24	10 24	10 57	**11 15**	11 24	11 24	11 57	**12 15**	12 24	12 24	12 57	**13 15**	13 24	13 24	13 57	**14 15**	14 24	14 24
89	*Kortrijk*	9 18				10 18				11 18				12 18				13 18			
124	*Charleroi-Sud*	9 34	9 34	10 07	10 07	10 34	10 34	11 07	11 07	11 34	11 34	12 07	12 07	12 34	12 34	13 07	13 07	13 34	13 34	14 07	14 07
96	*Mons*	9 48	9 48	**10 07**	10 07	10 48	10 48	**11 07**	11 07	11 48	11 48	**12 07**	12 07	12 48	12 48	**13 07**	13 07	13 48	13 48	**14 07**	14 07
94	*Tournai*			9 53				10 53				11 53				12 53				13 53	
	Brussel-Bruxelles Zuid/Midi	**10 33**	**10 44**	**10 57**	**11 15**	**11 33**	**11 44**	**11 57**	**12 15**	**12 33**	**12 44**	**12 57**	**13 15**	**13 33**	**13 44**	**13 57**	**14 15**	**14 33**	**14 44**	**14 57**	**15 15**
	Centr.	**10 37**	**10 48**	**11 01**	**11 19**	**11 37**	**11 48**	**12 01**	**12 19**	**12 37**	**12 48**	**13 01**	**13 19**	**13 37**	**13 48**	**14 01**	**14 19**	**14 37**	**14 48**	**15 01**	**15 19**
	Noord/Nord ○	**10 40**	**10 51**	**11 04**	**11 22**	**11 40**	**11 51**	**12 04**	**12 22**	**12 40**	**12 51**	**13 04**	**13 22**	**13 40**	**13 51**	**14 04**	**14 22**	**14 40**	**14 51**	**15 04**	**15 22**
162	*Arlon*				8 49				9 49				10 49				11 49	12 29	12 29		12 49
161	*Namur*		9 55	9 55	10 25		10 55	10 55	11 25		11 55	11 55	12 25		12 55	12 55	13 25	13 50	13 55	13 55	14 25
36	*Liège-Guillemins*	9 08		9 49		10 08		10 49		11 08		11 49		12 08		12 49		13 08		13 49	
21	*Hasselt*	9 10		9 45		10 10		10 45		11 10		11 45		12 10		12 45		13 10		13 45	
36	*Leuven*	10 01		10 34	10 42	11 01		11 34	11 42	12 01		12 34	12 42	13 01		13 34	13 42	14 01		14 34	14 42
25	*Antwerpen-Centraal*	9 51	9 54	10 16	10 40	10 51	10 54	11 16	11 40	11 51	11 54	12 16	12 40	12 51	12 54	13 16	13 40	13 51	13 54	14 16	14 40
25	*Antwerpen-Berchem*	9 55	9 58	10 25	10 44	10 55	10 58	11 25	11 44	11 55	11 58	12 25	12 44	12 55	12 58	13 25	13 44	13 55	13 58	14 25	14 44
25	*Mechelen*	10 21	10 26	10 42	10 59	11 21	11 26	11 42	11 59	12 21	12 26	12 42	12 59	13 21	13 26	13 42	13 59	14 21	14 26	14 42	14 59
3	**Brus./Brux.-Noord/Nord**	**10 42**	**10 53**	**11 08**	**11 24**	**11 42**	**11 53**	**12 08**	**12 24**	**12 42**	**12 53**	**13 08**	**13 24**	**13 42**	**13 53**	**14 08**	**14 24**	**14 42**	**14 53**	**15 08**	**15 24**
6	**Schaarbeek/Schaerbeek** ○			**11 12**	**11 28**			**12 12**	**12 28**			**13 12**	**13 28**			**14 12**	**14 28**			**15 12**	**15 28**
6	**Schaarbeek/Schaerbeek**			**11 14**	**11 29**			**12 14**	**12 29**			**13 14**	**13 29**			**14 14**	**14 29**			**15 14**	**15 29**
11	Diegem			**11 19**				**12 19**				**13 19**				**14 19**				**15 19**	
13	Zaventem			**11 24**				**12 24**				**13 24**				**14 24**				**15 24**	
17	**Brussel-Nationaal-Luchth.** ○	**10 57**	**11 11**	**11 28**	**11 40**	**11 57**	**12 11**	**12 28**	**12 40**	**12 57**	**13 11**	**13 28**	**13 40**	**13 57**	**14 11**	**14 28**	**14 40**	**14 57**	**15 11**	**15 28**	**15 40**

KNOKKE

B-Dagtrip 128

Bezoek aan het Zwin en Vlindertuin en Heemkundig museum Sincfala

36c

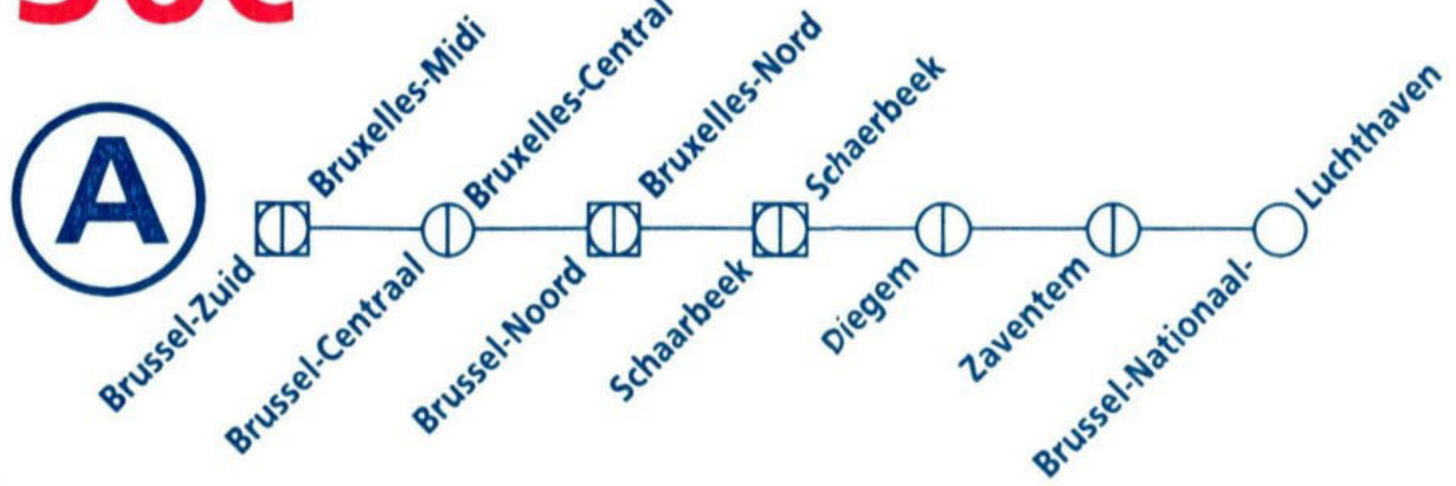

BRUSSELS AIRPORT EXPRESS

36c

tab km		IR h 3514	IR i 3613	IR j 3714	IR h 3515	IR i 3614	IR j 3715	IR h 3516	IR i 3615	IR j 3716	IR o 4218	IR h 3517	IR i 3616	IR j 3717	IR o 4219	IR h 3518	IR i 3617	IR j 3718	IR o 4220	IR h 3519	IR i 3618
50a	*Oostende*		*14 23*	*14 44*			*15 44*			*16 44*	*16 44*			*17 44*	*17 44*			*18 44*	*18 44*		
50a	*Brugge*	*14 34*	*14 37*	*14 59*		*15 34*	*15 59*		*16 34*	*16 59*	*16 59*	*17 34*	*17 34*	*17 59*	*17 59*	*18 34*	*18 34*	*18 59*	*18 59*	*19 34*	*19 34*
50a	*Gent-Sint-Pieters*	*14 57*	**15 15**	*15 24*		**16 14**	*16 23*		**17 13**	*17 23*	*17 23*	*17 57*	**18 15**	*18 24*	*18 24*	*18 57*	**19 15**	*19 24*	*19 24*	*19 57*	**20 15**
89	*Kortrijk*	*14 18*										*17 18*				*18 18*				*19 18*	
124	*Charleroi-Sud*	*14 34*	*14 34*	*15 05*		*15 33*	*16 05*		*16 33*	*17 05*	*17 05*	*17 34*	*17 34*	*18 07*	*18 07*	*18 34*	*18 34*	*19 07*	*19 07*	*19 34*	*19 34*
96	*Mons*	*14 48*	*14 48*	**15 07**		*15 48*	**16 07**		*16 48*	**17 07**	*17 07*	*17 48*	*17 48*	**18 07**	*18 07*	*18 48*	*18 48*	**19 07**	*19 07*	*19 48*	*19 48*
94	*Tournai*			*14 53*			*15 53*			*16 53*				*17 53*				*18 53*			
	Brussel-Bruxelles Zuid/Midi	**15 33**	**15 44**	**15 57**	**16 33**	**16 44**	**16 57**	**17 33**	**17 46**	**17 57**	**18 15**	**18 33**	**18 44**	**18 57**	**19 15**	**19 33**	**19 44**	**19 57**	**20 15**	**20 33**	**20 44**
	Brussel-Bruxelles Centr.	**15 37**	**15 48**	**16 01**	**16 37**	**16 48**	**17 01**	**17 37**	**17 50**	**18 01**	**18 19**	**18 37**	**18 48**	**19 01**	**19 19**	**19 37**	**19 48**	**20 01**	**20 19**	**20 37**	**20 48**
	Brussel-Bruxelles Noord/Nord ○	**15 40**	**15 51**	**16 04**	**16 40**	**16 51**	**17 04**	**17 40**	**17 53**	**18 04**	**18 22**	**18 40**	**18 51**	**19 04**	**19 22**	**19 40**	**19 51**	**20 04**	**20 22**	**20 40**	**20 51**
162	*Arlon*										*15 49*				*16 49*	*17 29*	*17 29*		*17 49*		
161	*Namur*		*14 55*	*14 55*		*15 55*	*15 55*		*16 55*	*16 55*	*17 25*		*17 55*	*17 55*	*18 25*	*18 50*	*18 55*	*18 55*	*19 25*		*19 55*
36	*Liège-Guillemins*	*14 08*		*14 49*			*15 49*			*16 49*		*17 08*		*17 49*		*18 08*		*18 49*		*19 08*	
21	*Hasselt*	*14 10*		*14 45*			*15 45*			*16 45*		*17 10*		*17 45*		*18 10*		*18 45*		*19 10*	
36	*Leuven*	*15 01*		*15 34*			*16 34*			*17 34*	*17 42*	*18 01*		*18 34*	*18 42*	*19 01*		*19 34*	*19 42*	*20 01*	
25	*Antwerpen-Centraal*	*14 51*	*14 54*	*15 16*		*15 54*	*16 16*		*16 54*	*17 16*	*17 40*	*17 51*	*17 54*	*18 16*	*18 40*	*18 51*	*18 54*	*19 16*	*19 40*	*19 51*	*19 54*
25	*Antwerpen-Berchem*	*14 55*	*14 58*	*15 25*		*15 58*	*16 25*		*16 58*	*17 25*	*17 44*	*17 55*	*17 58*	*18 25*	*18 44*	*18 55*	*18 58*	*19 25*	*19 44*	*19 55*	*19 58*
25	*Mechelen*	*15 21*	*15 26*	*15 42*		*16 26*	*16 41*		*17 26*	*17 41*	*17 58*	*18 21*	*18 26*	*18 42*	*18 59*	*19 21*	*19 26*	*19 42*	*19 59*	*20 21*	*20 26*
3	**Brus./Brux.-Noord/Nord**	**15 42**	**15 53**	**16 08**	**16 42**	**16 53**	**17 08**	**17 42**	**17 55**	**18 08**	**18 24**	**18 42**	**18 53**	**19 08**	**19 24**	**19 42**	**19 53**	**20 08**	**20 24**	**20 42**	**20 53**
6	**Schaarbeek/Schaerbeek** ○			**16 12**		**16 57**	**17 12**			**18 12**	**18 28**			**19 12**	**19 28**			**20 12**	**20 28**		
6	**Schaarbeek/Schaerbeek**			**16 14**		**17 03**	**17 14**			**18 14**	**18 29**			**19 14**	**19 29**			**20 14**	**20 29**		
11	Diegem			**16 19**			**17 19**			**18 19**				**19 19**				**20 19**			
13	Zaventem			**16 24**			**17 24**			**18 24**				**19 24**				**20 24**			
17	**Brussel-Nationaal-Luchth.** ○	**15 57**	**16 11**	**16 28**	**16 57**	**17 13**	**17 28**	**17 57**	**18 12**	**18 28**	**18 40**	**18 57**	**19 11**	**19 28**	**19 40**	**19 57**	**20 11**	**20 28**	**20 40**	**20 57**	**21 11**

BRUSSEL

Atomium + Imax

B-Dagtrip 182*

tab km		IR j 3719	IR o 4221	IR h 3520	IR i 3619	IR j 3720	IR o 4222	IR h 3521	IR i 3620	IR j 3721	IR o 4223
50a	*Oostende*	*19 44*	*19 44*			*20 44*	*20 44*			*21 44*	*21 44*
50a	*Brugge*	*19 59*	*19 59*	*20 34*	*20 34*	*20 59*	*20 59*	*21 34*	*21 34*	*21 59*	*21 59*
50a	*Gent-Sint-Pieters*	*20 24*	*20 24*	*20 57*	**21 15**	*21 24*	*21 24*	*21 57*	**22 15**	*22 24*	*22 24*
89	*Kortrijk*			*20 18*				*21 18*			
124	*Charleroi-Sud*	*20 07*	*20 07*	*20 34*	*20 34*	*21 07*	*21 07*	*21 34*	*21 34*	*22 07*	*22 07*
96	*Mons*	**20 07**	*20 07*	*20 48*	*20 48*	**21 07**	*21 07*	*21 48*	*21 48*	**22 07**	*22 07*
94	*Tournai*	*19 53*				*20 53*				*21 53*	
	Brussel-Bruxelles Zuid/Midi	**20 57**	**21 15**	**21 33**	**21 44**	**21 57**	**22 15**	**22 33**	**22 44**	**22 57**	**23 15**
	Brussel-Bruxelles Centr.	**21 01**	**21 19**	**21 37**	**21 48**	**22 01**	**22 19**	**22 37**	**22 48**	**23 01**	**23 19**
	Brussel-Bruxelles Noord/Nord ○	**21 04**	**21 22**	**21 40**	**21 51**	**22 04**	**22 22**	**22 40**	**22 51**	**23 04**	**23 22**
162	*Arlon*		*18 49*				*19 49*	*20 29*	*20 29*		*20 49*
161	*Namur*	*19 55*	*20 25*		*20 55*	*20 55*	*21 25*	*21 50*	*21 55*	*21 55*	*22 25*
36	*Liège-Guillemins*	*19 49*		*20 08*		*20 49*		*21 08*		*21 49*	
21	*Hasselt*	*19 45*		*20 10*		*20 45*		*21 10*		*21 45*	
36	*Leuven*	*20 34*	*20 42*	*21 01*		*21 34*	*21 42*	*22 01*		*22 34*	*22 42*
25	*Antwerpen-Centraal*	*20 16*	*20 40*	*20 51*	*20 54*	*21 16*	*21 40*	*21 51*	*21 54*	*22 16*	*22 40*
25	*Antwerpen-Berchem*	*20 25*	*20 44*	*20 55*	*20 58*	*21 25*	*21 44*	*21 55*	*21 58*	*22 25*	*22 44*
25	*Mechelen*	*20 42*	*20 59*	*21 21*	*21 26*	*21 42*	*21 59*	*22 21*	*22 26*	*22 42*	*22 59*
3	**Brus./Brux.-Noord/Nord**	**21 08**	**21 24**	**21 42**	**21 53**	**22 08**	**22 24**	**22 43**	**22 53**	**23 08**	**23 24**
6	**Schaarbeek/Schaerbeek** ○	**21 12**	**21 28**			**22 12**	**22 28**			**23 12**	**23 28**
6	**Schaarbeek/Schaerbeek**	**21 14**	**21 29**			**22 14**	**22 29**			**23 14**	**23 29**
11	Diegem	**21 19**				**22 19**				**23 19**	
13	Zaventem	**21 24**				**22 24**				**23 24**	
17	**Brussel-Nationaal-Luchth.** ○	**21 28**	**21 40**	**21 57**	**22 11**	**22 28**	**22 40**	**22 57**	**23 11**	**23 28**	**23 40**

BRUSSEL

Walviswereld Greenpeace

B-Dagtrip 172*

36c

36c

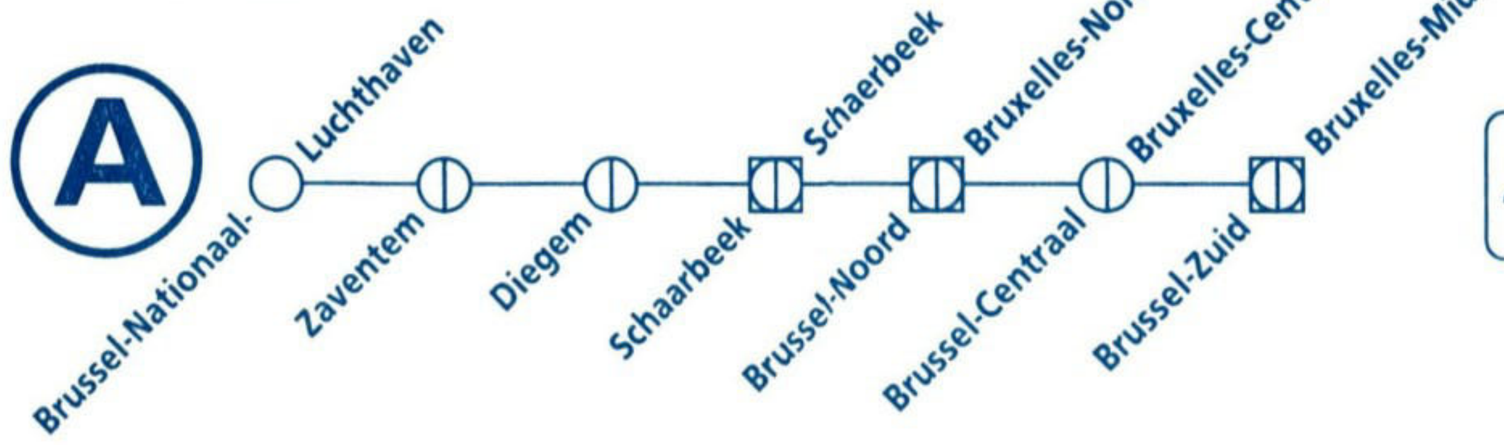

BRUSSELS AIRPORT EXPRESS

tab km			IR j 3726	IR i 3628	IR h 3527	IR j 3727	IR i 3629	IR h 3528	IR j 3728	IR i 3630	IR h 3529	IR j 3729	IR i 3631	IR h 3530	IR o 4229	IR j 3730	IR i 3632	IR h 3531	IR o 4230	IR j 3731	IR i 3633	IR h 3532
0	**Brussel-Nationaal-Luchth.**		5 32	5 49	6 03	6 32	6 49	7 03	7 32	7 49	8 03	8 32	8 49	9 03	9 20	9 32	9 49	10 03	10 20	10 32	10 49	11 03
4	Zaventem		5 37	|	|	6 37	|	|	7 37	|	|	8 37	|	|	|	9 37	|	|	|	10 37	|	|
6	Diegem		5 41	|	|	6 41	|	|	7 41	|	|	8 41	|	|	|	9 41	|	|	|	10 41	|	|
11	**Schaarbeek/Schaerbeek**	○	5 46	|	|	6 46	|	|	7 46	|	|	8 46	|	|	9 31	9 46	|	|	10 31	10 46	|	|
11	**Schaarbeek/Schaerbeek**		5 48	|	|	6 47	|	|	7 48	|	|	8 48	|	|	9 32	9 48	|	|	10 32	10 48	|	|
14	**Brus./Brux.-Noord/Nord**	○	5 52	6 07	6 18	6 51	7 07	7 18	7 52	8 07	8 18	8 52	9 07	9 18	9 36	9 52	10 07	10 18	10 36	10 52	11 07	11 18
25	*Mechelen*	○	6 18	6 34	6 39	7 18	7 34	7 39	8 18	8 34	8 39	9 18	9 34	9 39	10 01	10 18	10 34	10 39	11 01	11 18	11 34	11 39
25	*Antwerpen-Berchem*	○	6 35	7 02	7 05	7 35	8 02	8 05	8 35	9 02	9 05	9 35	10 02	10 05	10 16	10 35	11 02	11 05	11 16	11 35	12 02	12 05
25	*Antwerpen-Centraal*	○	6 44	7 06	7 09	7 44	8 06	8 09	8 44	9 06	9 09	9 44	10 06	10 09	10 20	10 44	11 06	11 09	11 20	11 44	12 06	12 09
36	*Leuven*	○	6 26	|	6 58	7 26	7 51	7 51	8 26	|	8 58	9 26	|	9 58	10 18	10 26	|	10 58	11 18	11 26	|	11 58
21	*Hasselt*	○	7 15	|	7 50	8 15	|	8 50	9 15	|	9 50	10 15	|	10 50	|	11 15	|	11 50	|	12 15	|	12 50
36	*Liège-Guillemins*	○	7 11	|	7 52	8 11	|	8 52	9 11	|	9 52	10 11	|	10 52	|	11 11	|	11 52	|	12 11	|	12 52
161	*Namur*	○	7 05	7 05	|	8 05	8 05	8 10	9 05	9 05	|	10 05	10 05	|	10 35	11 05	11 05	|	11 35	12 05	12 05	|
162	*Arlon*	○	|	|	|	|	9 31	9 31	|	|	|	|	|	12 11	|	|	|	13 11	|	|	|
	Brussel-Bruxelles Noord/Nord		5 56	6 09	6 20	6 52	7 09	7 20	7 56	8 10	8 20	8 56	9 09	9 20	9 38	9 56	10 09	10 20	10 38	10 56	11 09	11 20
	Brussel-Bruxelles Centr.	○	5 59	6 12	6 23	6 55	7 12	7 23	7 59	8 13	8 23	8 59	9 12	9 23	9 41	9 59	10 12	10 23	10 41	10 59	11 12	11 23
	Brussel-Bruxelles Zuid/Midi	○	1 6 03	2 6 16	3 6 27	1 6 59	2 7 16	3 7 27	1 8 03	2 8 17	3 8 27	1 9 03	2 9 16	3 9 27	9 45	1 10 03	2 10 16	3 10 27	10 45	1 11 03	2 11 16	3 11 27
94	*Tournai*	○	7 07	|	7 40	8 07	|	|	9 07	|	|	10 07	|	|	|	11 07	|	|	|	12 07	|	|
96	*Mons*	○	6 53	7 12	7 12	7 53	8 12	8 12	8 53	9 12	9 12	9 53	10 12	10 12	10 53	10 53	11 12	11 12	11 53	11 53	12 12	12 12
124	*Charleroi-Sud*	○	6 53	7 26	7 26	7 53	8 26	8 26	8 53	|	9 28	9 53	10 26	10 26	10 53	10 53	11 26	11 26	11 53	11 53	12 26	12 26
89	*Kortrijk*	○	|	|	7 42	|	|	8 42	|	9 42	|	|	10 42	|	|	11 42	|	|	|	12 42
50a	*Gent-Sint-Pieters*	○	6 36	6 45	7 03	7 36	7 45	8 03	8 36	8 45	9 03	9 36	9 45	10 03	10 36	10 36	10 45	11 03	11 36	11 36	11 45	12 03
50a	*Brugge*	○	7 01	7 26	7 26	8 01	8 26	8 26	9 01	9 26	9 26	10 01	10 26	10 26	11 01	11 01	11 26	11 26	12 01	12 01	12 23	12 26
50a	*Oostende*	○	7 16	|	|	8 16	|	|	9 16	|	|	10 16	|	|	11 16	11 16	|	|	12 16	12 16	12 37	|

MECHELEN

Planckendael met de boot

B-Dagtrip 147

tab km			IR o 4231	IR j 3732	IR i 3634	IR h 3533	IR o 4232	IR j 3733	IR i 3635	IR h 3534	IR o 4233	IR j 3734	IR i 3636	IR h 3535	IR o 4234	IR j 3735	IR i 3637	IR h 3536	IR o 4235	IR j 3736	IR i 3638	IR h 3537
0	**Brussel-Nationaal-Luchth.**		**11 20**	**11 32**	**11 49**	**12 03**	**12 20**	**12 32**	**12 49**	**13 03**	**13 20**	**13 32**	**13 49**	**14 03**	**14 20**	**14 32**	**14 49**	**15 03**	**15 20**	**15 32**	**15 49**	**16 03**
4	Zaventem		|	**11 37**	|	|	|	**12 37**	|	|	|	**13 37**	|	|	|	**14 37**	|	|	|	**15 37**	|	|
6	Diegem		|	**11 41**	|	|	|	**12 41**	|	|	|	**13 41**	|	|	|	**14 41**	|	|	|	**15 41**	|	|
11	**Schaarbeek/Schaerbeek**	○	**11 31**	**11 46**	|	|	**12 31**	**12 46**	|	|	**13 31**	**13 46**	|	|	**14 31**	**14 46**	|	|	**15 31**	**15 46**	|	|
11	**Schaarbeek/Schaerbeek**		**11 32**	**11 48**	|	|	**12 32**	**12 48**	|	|	**13 32**	**13 48**	|	|	**14 32**	**14 48**	|	|	**15 32**	**15 48**	|	|
14	**Brus./Brux.-Noord/Nord**	○	**11 36**	**11 52**	**12 07**	**12 18**	**12 36**	**12 52**	**13 07**	**13 18**	**13 36**	**13 52**	**14 07**	**14 18**	**14 36**	**14 52**	**15 07**	**15 18**	**15 36**	**15 52**	**16 07**	**16 18**
25	*Mechelen*	○	*12 01*	*12 18*	*12 34*	*12 39*	*13 01*	*13 18*	*13 34*	*13 39*	*14 01*	*14 18*	*14 34*	*14 39*	*15 01*	*15 18*	*15 34*	*15 39*	*16 01*	*16 18*	*16 34*	*16 39*
25	*Antwerpen-Berchem*	○	*12 16*	*12 35*	*13 02*	*13 05*	*13 16*	*13 35*	*14 02*	*14 05*	*14 16*	*14 35*	*15 02*	*15 05*	*15 16*	*15 35*	*16 02*	*16 05*	*16 16*	*16 35*	*17 02*	*17 05*
25	*Antwerpen-Centraal*	○	*12 20*	*12 44*	*13 06*	*13 09*	*13 20*	*13 44*	*14 06*	*14 09*	*14 20*	*14 44*	*15 06*	*15 09*	*15 20*	*15 44*	*16 06*	*16 09*	*16 20*	*16 44*	*17 06*	*17 09*
36	*Leuven*	○	*12 18*	*12 26*	|	*12 58*	*13 18*	*13 26*	|	*13 58*	*14 18*	*14 26*	|	*14 58*	*15 18*	*15 26*	|	*15 58*	*16 18*	*16 26*	*16 43*	*16 58*
21	*Hasselt*	○	|	*13 15*	|	*13 50*	|	*14 15*	|	*14 50*	|	*15 15*	|	*15 50*	|	*16 15*	|	*16 50*	|	*17 15*	*17 28*	*17 48*
36	*Liège-Guillemins*	○	|	*13 11*	|	*13 52*	|	*14 11*	|	*14 52*	|	*15 11*	|	*15 52*	|	*16 11*	|	*16 52*	|	*17 11*	*17 27*	*17 52*
161	*Namur*	○	*12 35*	*13 05*	*13 05*	*13 10*	*13 35*	*14 05*	*14 05*	|	*14 35*	*15 05*	*15 05*	|	*15 35*	*16 05*	*16 05*	|	*16 35*	*17 02*	*17 05*	*17 20*
162	*Arlon*	○	*14 11*	|	*14 31*	*14 31*	*15 11*	|	|	|	*16 11*	|	|	|	*17 11*	|	|	|	*18 11*	|	*18 41*	|
	Brussel-Bruxelles Noord/Nord		**11 38**	**11 56**	**12 09**	**12 20**	**12 38**	**12 56**	**13 09**	**13 20**	**13 38**	**13 56**	**14 09**	**14 20**	**14 38**	**14 56**	**15 09**	**15 20**	**15 38**	**15 56**	**16 09**	**16 20**
	Brussel-Bruxelles Centr.	○	**11 41**	**11 59**	**12 12**	**12 23**	**12 41**	**12 59**	**13 12**	**13 23**	**13 41**	**13 59**	**14 12**	**14 23**	**14 41**	**14 59**	**15 12**	**15 23**	**15 41**	**15 59**	**16 12**	**16 23**
	Brussel-Bruxelles Zuid/Midi	○	**11 45**	[1] **12 03**	[2] **12 16**	[3] **12 27**	**12 45**	[1] **13 03**	[2] **13 16**	[3] **13 27**	**13 45**	[1] **14 03**	[2] **14 16**	[3] **14 27**	**14 45**	[1] **15 03**	[2] **15 16**	[3] **15 27**	**15 45**	[1] **16 03**	[2] **16 16**	[3] **16 27**
94	*Tournai*	○	|	*13 07*	|	|	|	*14 07*	|	|	|	*15 07*	|	|	|	*16 07*	|	|	|	*17 07*	|	*17 45*
96	*Mons*	○	*12 53*	**12 53**	*13 12*	*13 12*	*13 53*	**13 53**	*14 12*	*14 12*	*14 53*	**14 53**	*15 12*	*15 12*	*15 53*	**15 53**	*16 12*	*16 12*	*16 53*	**16 53**	*17 12*	*17 12*
124	*Charleroi-Sud*	○	*12 53*	*12 53*	*13 26*	*13 26*	*13 53*	*13 53*	*14 26*	*14 26*	*14 53*	*14 53*	*15 26*	*15 26*	*15 53*	*15 53*	*16 26*	*16 26*	*16 53*	*16 53*	*17 03*	*17 26*
89	*Kortrijk*	○	|	|	|	*13 42*	|	|	|	*14 42*	|	|	|	*15 42*	|	|	|	*16 42*	*17 06*	*17 23*	**17 14**	*17 42*
50a	*Gent-Sint-Pieters*	○	*12 36*	*12 36*	**12 45**	*13 03*	*13 36*	*13 36*	**13 45**	*14 03*	*14 36*	*14 36*	**14 45**	*15 03*	*15 36*	*15 36*	**15 45**	*16 03*	*16 28*	*16 36*	**16 45**	*17 03*
50a	*Brugge*	○	*13 01*	*13 01*	*13 26*	*13 26*	*14 01*	*14 01*	*14 26*	*14 26*	*15 01*	*15 01*	*15 26*	*15 26*	*16 01*	*16 01*	*16 26*	*16 26*	*17 01*	*17 01*	*17 22*	*17 26*
50a	*Oostende*	○	*13 16*	*13 16*	|	|	*14 16*	*14 16*	|	|	*15 16*	*15 16*	|	|	*16 16*	*16 16*	|	|	*17 16*	*17 16*	*17 36*	|

[1] Zie verder tabel 96.
[2] Zie verder tabellen 50a, 75, 73.
[3] Zie verder tabel 50.

[1] Voir tableau 96.
[2] Voir tableaux 50a, 75, 73.
[3] Voir tableau 50.

GAND

La Cité des Comtes

B-Excursion 121

36c

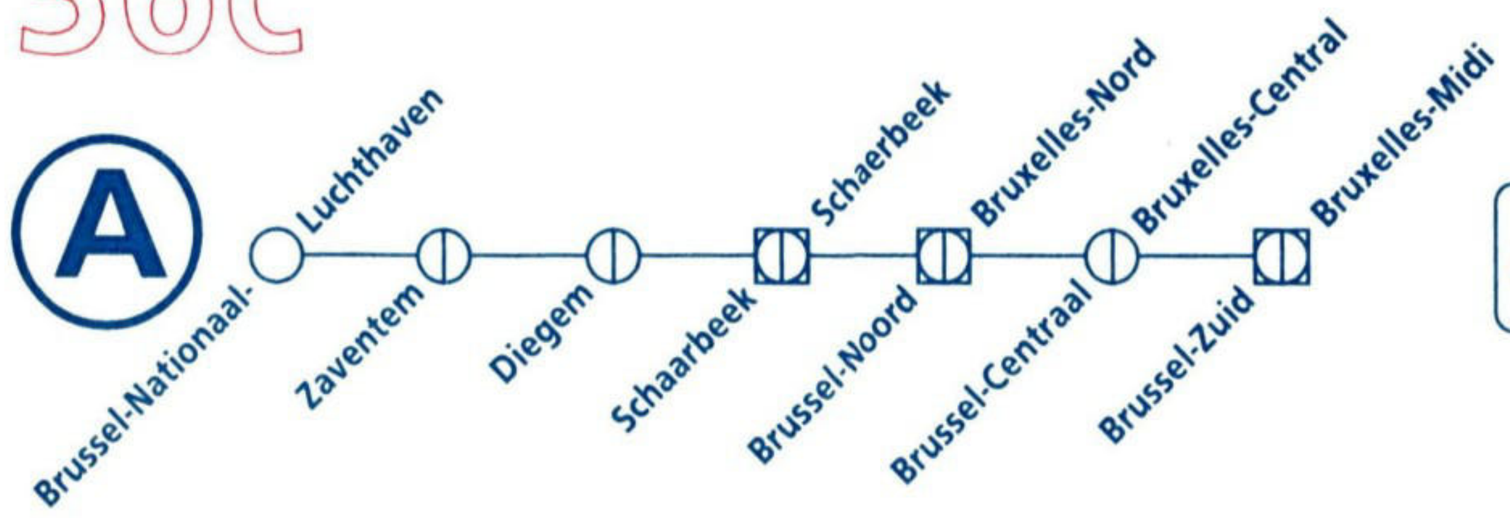

BRUSSELS AIRPORT EXPRESS

36c

tab km			IR j 3737	IR i 3639	IR h 3538	IR j 3738	IR i 3640	IR h 3539	IR o 4238	IR j 3739	IR i 3641	IR h 3540	IR o 4239	IR j 3740	IR i 3642	IR h 3541	IR o 4240	IR j 3741	IR i 3643	IR h 3542	IR o 4241	IR j 3742
0	**Brussel-Nationaal-Luchth.**		**16 32**	**16 49**	**17 03**	**17 32**	**17 49**	**18 03**	**18 20**	**18 32**	**18 49**	**19 03**	**19 20**	**19 32**	**19 49**	**20 03**	**20 20**	**20 32**	**20 49**	**21 03**	**21 20**	**21 32**
4	Zaventem		**16 37**	|	|	**17 37**	|	|	|	**18 37**	|	|	|	**19 37**	|	|	|	**20 37**	|	|	|	**21 37**
6	Diegem		**16 41**	|	|	**17 41**	|	|	|	**18 41**	|	|	|	**19 41**	|	|	|	**20 41**	|	|	|	**21 41**
11	**Schaarbeek/Schaerbeek**	○	**16 46**	|	|	**17 46**	|	|	**18 31**	**18 46**	|	|	**19 31**	**19 46**	|	|	**20 31**	**20 46**	|	|	**21 31**	**21 46**
11	**Schaarbeek/Schaerbeek**		**16 48**	|	|	**17 48**	|	|	**18 32**	**18 48**	|	|	**19 32**	**19 48**	|	|	**20 32**	**20 48**	|	|	**21 32**	**21 48**
14	**Brus./Brux.-Noord/Nord**	○	**16 52**	**17 07**	**17 18**	**17 52**	**18 06**	**18 18**	**18 36**	**18 52**	**19 07**	**19 18**	**19 36**	**19 52**	**20 07**	**20 18**	**20 36**	**20 52**	**21 07**	**21 18**	**21 36**	**21 52**
25	*Mechelen*	○	*17 18*	*17 34*		*18 18*	*18 34*		*19 01*	*19 18*	*19 34*	*19 39*	*20 01*	*20 18*	*20 34*	*20 39*	*21 01*	*21 18*	*21 34*	*21 39*	*22 01*	*22 18*
25	*Antwerpen-Berchem*	○	*17 35*	*18 02*		*18 35*	*19 02*		*19 16*	*19 35*	*20 02*	*20 05*	*20 16*	*20 35*	*21 02*	*21 05*	*21 16*	*21 35*	*22 02*	*22 05*	*22 16*	*22 35*
25	*Antwerpen-Centraal*	○	*17 44*	*18 06*		*18 44*	*19 06*		*19 20*	*19 44*	*20 06*	*20 09*	*20 20*	*20 44*	*21 06*	*21 09*	*21 20*	*21 44*	*22 06*	*22 09*	*22 20*	*22 44*
36	*Leuven*	○	*17 21*	*17 39*		*18 26*			*19 18*	*19 26*	*19 44*	*19 58*	*20 18*	*20 26*		*20 58*	*21 18*	*21 26*		*21 58*	*22 18*	*22 26*
21	*Hasselt*	○	*18 15*	*18 36*		*19 15*				*20 15*		*20 50*		*21 15*		*21 50*		*22 15*		*22 50*		*23 15*
36	*Liège-Guillemins*	○	*18 11*	*18 32*		*19 11*				*20 11*	*20 30*	*20 52*		*21 11*		*21 52*		*22 11*		*22 52*		*23 11*
161	*Namur*	○	*18 02*	*18 05*		*19 05*	*19 05*		*19 35*	*20 05*	*20 05*	*20 10*	*20 35*	*21 05*	*21 05*		*21 35*	*22 05*	*22 05*		*22 35*	*23 05*
162	*Arlon*	○					*20 32*		*21 11*		*21 31*	*21 31*	*22 11*				*23 11*				*0 11*	
	Brussel-Bruxelles Noord/Nord		**16 56**	**17 09**	**17 20**	**17 56**	**18 08**	**18 20**	**18 38**	**18 56**	**19 09**	**19 20**	**19 38**	**19 56**	**20 09**	**20 20**	**20 38**	**20 56**	**21 09**	**21 20**	**21 38**	**21 56**
	Centr.	○	**16 59**	**17 12**	**17 23**	**17 59**	**18 11**	**18 23**	**18 41**	**18 59**	**19 12**	**19 23**	**19 41**	**19 59**	**20 12**	**20 23**	**20 41**	**20 59**	**21 12**	**21 23**	**21 41**	**21 59**
	Zuid/Midi	○	1 **17 03**	2 **17 16**	3 **17 27**	1 **18 03**	2 **18 15**	3 **18 27**	**18 45**	1 **19 03**	2 **19 16**	3 **19 27**	**19 45**	1 **20 03**	2 **20 16**	3 **20 27**	**20 45**	1 **21 03**	2 **21 16**	3 **21 27**	**21 45**	1 **22 03**
94	*Tournai*	○	*18 07*	*18 24*		*19 07*				*20 07*				*21 07*				*22 07*				*23 07*
96	*Mons*	○	**17 53**	*18 12*		**18 53**	*19 14*		*19 53*	**19 53**	*20 12*	*20 12*	*20 53*	**20 53**	*21 12*	*21 12*	*21 53*	**21 53**	*22 12*	*22 12*	*22 53*	**22 53**
124	*Charleroi-Sud*	○	*17 55*	*18 05*		*18 53*			*19 53*	*19 53*	*20 26*	*20 26*	*20 53*	*20 53*	*21 26*	*21 26*	*21 53*	*21 53*	*22 26*	*22 26*	*22 53*	*22 53*
89	*Kortrijk*	○	*18 33*	**18 14**								*20 42*				*21 42*				*22 42*		
50a	*Gent-Sint-Pieters*	○	*17 36*	**17 45**		*18 36*	**18 45**		*19 36*	*19 36*	**19 45**	*20 00*	*20 36*	*20 36*	**20 45**	*21 03*	*21 36*	*21 36*	**21 45**	*22 03*	*22 36*	*22 36*
50a	*Brugge*	○	*18 01*	*18 22*		*19 01*	*19 26*		*20 01*	*20 01*	*20 23*	*20 23*	*21 01*	*21 01*	*21 26*	*21 26*	*22 01*	*22 01*	*22 26*	*22 26*	*23 01*	*23 01*
50a	*Oostende*	○	*18 16*	*18 36*		*19 16*			*20 16*	*20 16*	*20 37*	*20 37*	*21 16*	*21 16*			*22 16*	*22 16*			*23 16*	*23 16*

ANVERS

Zoo d'Anvers

B-Excursion 101*

tab km			IR i 3644	IR h 3543	IR o 4242	IR j 3743	IR i 3645	IR h 3544	IR o 4243	IR j 3744	IR i 3646	IR o 4244
												[5]
0	**Brussel-Nationaal-Luchth.**		**21 49**	**22 03**	**22 14**	**22 32**	**22 49**	**23 03**	**23 20**	**23 32**	**23 49**	**0 20**
4	Zaventem					**22 37**				**23 37**		
6	Diegem					**22 41**				**23 41**		
11	**Schaarbeek/Schaerbeek**	○			**22 25**	**22 46**			**23 31**	**23 46**		**0 31**
11	**Schaarbeek/Schaerbeek**				**22 26**	**22 48**			**23 32**	**23 48**		**0 32**
14	**Brus./Brux.-Noord/Nord**	○	**22 07**	**22 18**	**22 30**	**22 52**	**23 07**	**23 18**	**23 36**	**23 52**	**0 07**	**0 36**
25	*Mechelen*	○	*22 34*	*22 39*	*22 58*	*23 18*		*23 58*	*0 01*			
25	*Antwerpen-Berchem*	○	*23 02*	*23 05*	*23 16*	*23 35*			*0 16*			
25	*Antwerpen-Centraal*	○	*23 06*	*23 09*	*23 20*	*23 44*			*0 20*			
36	*Leuven*	○		*22 58*	*22 58*	*23 26*			*0 18*	*0 28*		
21	*Hasselt*	○		*23 50*	*23 50*							
36	*Liège-Guillemins*	○		*23 52*	*23 52*	*0 11*				*1 21*		
161	*Namur*	○	*23 05*	*23 27*	*23 27*							
162	*Arlon*	○		*0 49*	*0 49*							
	Brussel-Bruxelles Noord/Nord		**22 09**	**22 20**	**22 38**	**22 56**	**23 09**	**23 20**	**23 38**	**23 54**	**0 09**	**0 38**
	Brussel-Bruxelles Centr.	○	**22 12**	**22 23**	**22 41**	**22 59**	**23 12**	**23 23**	**23 41**	**23 57**	**0 12**	**0 41**
	Brussel-Bruxelles Zuid/Midi	○	[4] **22 16**	[3] **22 27**	**22 45**	**23 03**	**23 16**	[3] **23 27**	**23 45**	**0 01**	**0 16**	**0 45**
94	*Tournai*	○				*0 07*						
96	*Mons*	○	*23 12*	*23 12*			*0 19*	*0 19*				
124	*Charleroi-Sud*	○	*23 26*	*23 26*	*23 53*	*23 53*			*1 23*	*1 23*		
89	*Kortrijk*	○	*23 45*	*23 45*								
50a	*Gent-Sint-Pieters*	○	**22 45**	*23 03*	*23 36*	*23 36*	*0 09*	*0 09*				
50a	*Brugge*	○	*23 26*	*23 26*	*0 01*	*0 01*	*0 46*	*0 46*				
50a	*Oostende*	○			*0 16*	*0 16*	*1 03*	*1 03*				

[1] Zie verder tabel 96.
[2] Zie verder tabellen 50a, 75, 73.
[3] Zie verder tabel 50.
[4] Zie verder tabel 50a.
[5] Rijdt ook de nachten van vrijdag op zaterdag.
Rijdt niet de nachten van zondag op maandag.

[1] Voir tableau 96.
[2] Voir tableaux 50a, 75, 73.
[3] Voir tableau 50.
[4] Voir tableau 50a.
[5] Circule également les nuits du vendredi au samedi.
Ne circule pas les nuits du dimanche au lundi.

LOUVAIN "550 ans de l'Hôtel de Ville" B-Excursion 168

Cortège Historique

37

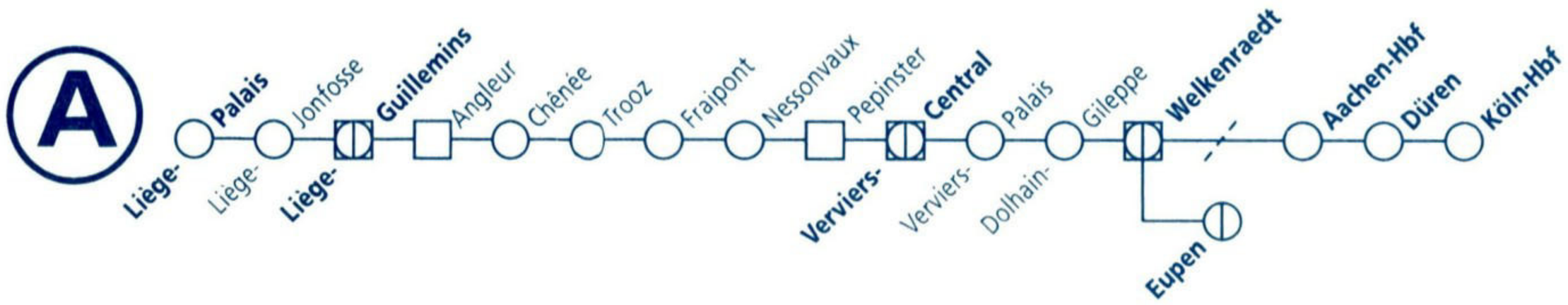

tab km			IC A 503	L 5455	L 5256	L 5456	IC A 504	L 5257	P 7494	L 5457	IC F 1705	IC A 411	L 5058	L 5258	L 5458	IC A 506	L 5259	9409	L 5459	IC F 1707	IC A 415	IC A 507
0	**Liège-Palais**				6 09			7 09						8 09			9 09					
2	Liège-Jonfosse				6 12			7 12						8 12			9 12					
3	**Liège-Guillemins**	○			6 15			7 15						8 15			9 15					
118	*Mons*						*4 42*				**5 48**	*6 28*		*6 28*		*7 28*	*7 28*	*7 28*		**7 48**	*7 48*	*8 28*
130	*Charleroi-Sud*						*6 00*	*6 00*				*7 00*		*7 00*		*8 00*	*8 00*	*8 00*				*9 00*
125	*Namur*				*4 45*		*6 30*	*6 30*				*7 30*		*7 30*		*8 30*	*8 30*	*8 30*			*9 13*	*9 30*
36	*Bruxelles-Brussel* Midi/Zuid						**5 54**	*5 54*			**6 30**	**6 54**		*6 54*		**7 54**	*7 54*	**8 25**		**8 30**	**8 39**	**8 54**
36	*Bruxelles-Brussel* Centr.						**5 58**	*5 58*			**6 34**	**6 58**		*6 58*		**7 58**	*7 58*	*7 58*		**8 34**	**8 43**	**8 58**
36	*Bruxelles-Brussel* Nord/Noord						**6 03**	*6 03*			**6 39**	**7 03**		*7 03*		**8 03**	*8 03*	*8 03*		**8 39**	**8 50**	**9 03**
36	*Leuven*						**6 28**	*6 28*			**7 03**	**7 28**		*7 28*		**8 28**	*8 28*	*8 28*		**9 03**	**9 22**	**9 28**
0	**Liège-Guillemins**				6 18		**7 14**	7 18			**7 55**	**8 14**		8 18		**9 14**	9 18	**9 32**		**9 55**	**10 06**	**10 14**
3	Angleur				6 22			7 22			**8 00**			8 22			9 22			**10 00**		
4	Chênée				6 24			7 24						8 24			9 24					
11	Trooz				6 29			7 29						8 29			9 29					
14	Fraipont				6 32			7 32						8 32			9 32					
15	Nessonvaux				6 35			7 35						8 35			9 35					
20	Pepinster			6 09	6 39	7 05		7 39	7 51	8 09	**8 14**			8 39	9 09		9 39		10 09	**10 14**		
24	**Verviers-Central**	○		6 13	6 43	7 09	**7 32**	7 43	7 55	8 13	**8 18**	**8 31**		8 43	9 13	**9 32**	9 43		10 13	**10 18**	**10 23**	**10 32**
24	**Verviers-Central**				6 44		**7 34**	7 44	7 57			**8 32**	8 40	8 44		**9 34**	9 51				**10 24**	**10 34**
25	Verviers-Palais				6 46			7 46	8 00					8 46			9 53					
32	Dolhain-Gileppe				6 51			7 51	8 05					8 51			9 58					
38	**Welkenraedt**	○			6 57		**7 46**	7 57	8 11				8 51	8 57		**9 46**	10 04					**10 46**
	Welkenraedt																					
	Aachen-Hbf	○										**8 56**						**10 11**			**10 48**	
	Düren	○										**9 18**									**11 18**	
	Köln-Hbf	○										**9 46**						**10 57**			**11 46**	
38	**Welkenraedt**		**6 38**				**7 48**		8 12				8 53			**9 48**						
43	**Eupen**	○	**6 45**				**7 55**		8 19				9 00			**9 55**						

tab km			L 5060	L 5260	L 5460	IC A 508	L 5261	9417	L 5461	IC F 1709	IC A 419	L 5062	L 5262	L 5462	IC A 510	L 5263	9425	L 5463	IC F 1711	IC A 423	L 5064	L 5264
0	**Liège-Palais**			10 09			11 09						12 09			13 09						14 09
2	Liège-Jonfosse			10 12			11 12						12 12			13 12						14 12
3	**Liège-Guillemins**	○		10 15			11 15						12 15			13 15						14 15
118	*Mons*			*8 28*		*9 28*	*9 28*	*9 28*		**9 48**	*10 28*		*10 28*		*11 28*	*11 28*	*11 28*		**11 48**	*12 28*		*12 28*
130	*Charleroi-Sud*			*9 00*		*10 00*	*10 00*	*10 00*			*11 00*		*11 00*		*12 00*	*12 00*	*12 00*			*13 00*		*13 00*
125	*Namur*			*9 30*		*10 30*	*10 30*	*10 30*			*11 30*		*11 30*		*12 30*	*12 30*	*12 30*			*13 30*		*13 30*
36	*Bruxelles-Brussel*	*Midi/Zuid*		*8 54*		**9 54**	*9 54*	**10 25**		**10 30**	**10 54**		*10 54*		**11 54**	*11 54*	**12 25**		**12 30**	**12 54**		*12 54*
36		*Centr.*		*8 58*		**9 58**	*9 58*	*9 58*		**10 34**	**10 58**		*10 58*		**11 58**	*11 58*	*11 58*		**12 34**	**12 58**		*12 58*
36		*Nord/Noord*		*9 03*		**10 03**	*10 03*	*10 03*		**10 39**	**11 03**		*11 03*		**12 03**	*12 03*	*12 03*		**12 39**	**13 03**		*13 03*
36	*Leuven*			*9 28*		**10 28**	*10 28*	*10 28*		**11 03**	**11 28**		*11 28*		**12 28**	*12 28*	*12 28*		**13 03**	**13 28**		*13 28*
0	**Liège-Guillemins**			10 18		**11 14**	11 18	**11 32**		**11 55**	**12 14**		12 18		**13 14**	13 18	**13 32**		**13 55**	**14 14**		14 18
3	Angleur			10 22		|	11 22	|		**12 00**	|		12 22	|	|	13 22	|		**14 00**	|		14 22
4	Chênée			10 24		|	11 24	|		|	|		12 24	|	|	13 24	|		|	|		14 24
11	Trooz			10 29		|	11 29	|		|	|		12 29	|	|	13 29	|		|	|		14 29
14	Fraipont			10 32		|	11 32	|		|	|		12 32	|	|	13 32	|		|	|		14 32
15	Nessonvaux			10 35		|	11 35	|		|	|		12 35	|	|	13 35	|		|	|		14 35
20	Pepinster			10 39	11 09	|	11 39	|	12 09	**12 14**	|	|	12 39	13 09	|	13 39	|	14 09	**14 14**	|	|	14 39
24	**Verviers-Central**	○		10 43	11 13	**11 32**	11 43	|	12 13	**12 18**	**12 31**	|	12 43	13 13	**13 32**	13 43	|	14 13	**14 18**	**14 31**	|	14 43
24	**Verviers-Central**		10 40	10 44		**11 34**	11 51	|	12 14	|	**12 32**	12 40	12 44	|	**13 34**	13 51	|	|	|	**14 32**	14 40	14 44
25	Verviers-Palais		|	10 46		|	11 53	|	12 16	|	|	|	12 46	|	|	13 53	|	|	|	|	|	14 46
32	Dolhain-Gileppe		|	10 51		|	11 58	|	12 21	|	|	|	12 51	|	|	13 58	|	|	|	|	|	14 51
38	**Welkenraedt**	○	10 51	10 57		**11 46**	12 04	|	12 27	|	|	12 51	12 57	|	**13 46**	14 04	|	|	|	|	14 51	14 57
	Welkenraedt																					
	Aachen-Hbf	○						**12 11**			**12 55**						**14 11**			**14 56**		
	Düren	○						|			**13 18**					|			**15 18**		
	Köln-Hbf	○						**12 57**			**13 46**						**14 57**			**15 46**		
38	**Welkenraedt**		10 53			**11 48**						12 53			**13 48**						14 53	
43	**Eupen**	○	11 00			**11 55**						13 00			**13 55**						15 00	

Thalys vervoerbewijs verplicht.

Billet Thalys obligatoire.

WELKENRAEDT - LIEGE - BRUXELLES → BLANKENBERGE

train direct tous les week-ends et jours fériés en période touristique

37

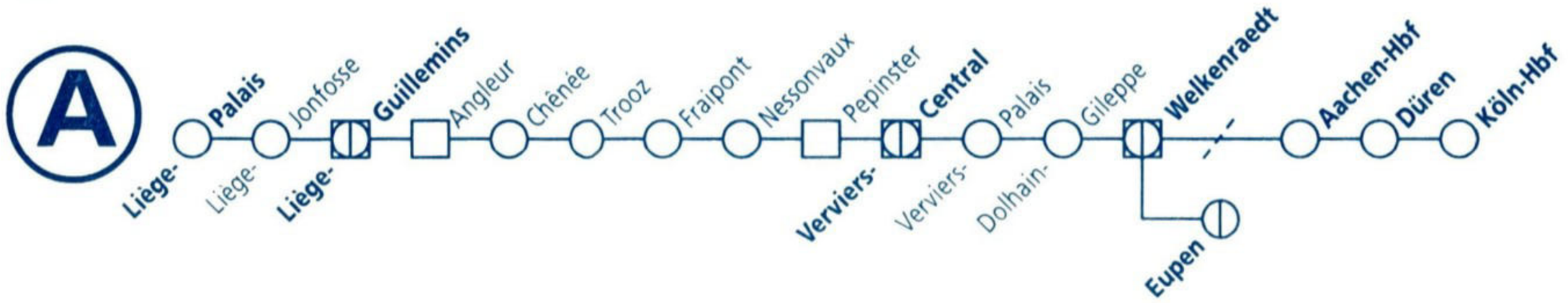

tab km			L 5464	IC A 512	L 5265	9433	L 5465	IC F 1713	IC A 427	L 5066	L 5266	P 8498	L 5466	IC A 514	L 5267	9441	P 8400	L 5467	IC F 1715	IC A 431	P 8401	L 5068
0	**Liège-Palais**				15 09						16 09	16 31			17 09							
2	Liège-Jonfosse				15 12						16 12	16 34			17 12							
3	**Liège-Guillemins**	○			15 15						16 15	16 37			17 15							
118	*Mons*			*13 28*	*13 28*	*13 28*		**13 48**	*14 28*		*14 28*			*15 28*	*15 28*	*15 28*			**15 48**	*16 28*	*16 28*	
130	*Charleroi-Sud*			*14 00*	*14 00*	*14 00*			*15 00*		*15 00*			*16 00*	*16 00*	*16 00*				*17 00*	*17 00*	
125	*Namur*			*14 30*	*14 30*	*14 30*			*15 30*		*15 30*			*16 30*	*16 30*	*16 30*				*17 30*	*17 30*	
36	*Bruxelles-Brussel* *Midi/Zuid*			**13 54**	*13 54*	**14 25**		**14 30**	**14 54**		*14 54*			**15 54**	*15 54*	**16 25**	16 10		**16 30**	**16 54**	16 49	
36	*Centr.*			**13 58**	*13 58*	*13 58*		**14 34**	**14 58**		*14 58*			**15 58**	*15 58*	*16 14*	16 14		**16 34**	**16 58**	16 53	
36	*Nord/Noord*			**14 03**	*14 03*	*14 03*		**14 39**	**15 03**		*15 03*			**16 03**	*16 03*	*16 19*	16 19		**16 39**	**17 03**	16 58	
36	*Leuven*			**14 28**	*14 28*	*14 28*		**15 03**	**15 28**		*15 28*			**16 28**	*16 28*	*16 28*	*16 28*		**17 03**	**17 28**	**17 22**	
0	**Liège-Guillemins**			**15 14**	15 18	**15 32**		**15 55**	**16 14**		16 18	16 39		**17 14**	17 18	**17 32**	17 36		**17 55**	**18 14**	18 17	
3	Angleur				15 22			**16 00**			16 22	16 44			17 22		17 41		**18 00**			
4	Chênée				15 24						16 24	16 47			17 24		17 44					
11	Trooz				15 29						16 29	16 53			17 29		17 50					
14	Fraipont				15 32						16 32	16 57			17 32		17 54					
15	Nessonvaux				15 35						16 35	17 00			17 35		17 57					
20	Pepinster		15 09		15 39		16 09	**16 14**			16 39	17 05	17 09		17 39		18 02	18 09	**18 14**			
24	**Verviers-Central**	○	15 13	**15 32**	15 43		16 13	**16 18**	**16 31**		16 43	17 09	17 13	**17 32**	17 43		18 05	18 13	**18 18**	**18 31**	18 36	
24	**Verviers-Central**			**15 34**	15 51		16 14		**16 32**	16 40	16 44	17 10		**17 34**	17 51		18 07			**18 32**	18 37	18 40
25	Verviers-Palais				15 53		16 16				16 46	17 13			17 53		18 10					
32	Dolhain-Gileppe				15 58		16 21				16 51	17 19			17 58		18 16					
38	**Welkenraedt**	○		**15 46**	16 04		16 27			16 51	16 57	17 24		**17 46**	18 04		18 21				18 48	18 51
	Welkenraedt																					
	Aachen-Hbf	○				**16 11**			**16 56**							**18 11**				**18 56**		
	Düren	○							**17 18**											**19 18**		
	Köln-Hbf	○				**16 57**			**17 46**							**18 57**				**19 46**		
38	**Welkenraedt**			**15 48**						16 53				**17 48**								18 53
43	**Eupen**	○		**15 55**						17 00				**17 55**								19 00

tab km		L 5268	P 8402	L 5468	IC F 1716	IC A 516	L 5069	L 5269	9449	L 5469	IC F 1717	IC A 517	L 5270	EN 225	L 5470	IC A 518	L 5271	9457	L 5471	IC F 1719	IC A 519
			2						1					3				1			
0	**Liège-Palais**	18 09						19 09					20 09				21 09				
2	Liège-Jonfosse	18 12						19 12					20 12				21 12				
3	**Liège-Guillemins** ○	18 15						19 15					20 15				21 15				
118	*Mons*	*16 28*			**16 48**	*17 28*		*17 28*	*17 28*		**17 48**	*18 28*	*18 28*	*18 28*		*19 28*	*19 28*	*19 28*		**19 48**	*20 28*
130	*Charleroi-Sud*	*17 00*				*18 00*		*18 00*	*18 00*			*19 00*	*19 00*	*19 00*		*20 00*	*20 00*	*20 00*			*21 00*
125	*Namur*	*17 30*				*18 30*		*18 30*	*18 30*			*19 30*	*19 30*	*19 30*		*20 30*	*20 30*	*20 30*			*21 30*
36	*Bruxelles-Brussel* *Midi/Zuid*	*16 54*	17 16		**17 30**	**17 54**		*17 54*	**18 25**		**18 30**	**18 54**	*18 54*	**19 11**		**19 54**	*19 54*	**20 25**		**20 30**	**20 54**
36	*Centr.*	*16 58*	17 20		**17 34**	**17 58**		*17 58*	*17 58*		**18 34**	**18 58**	*18 58*			**19 58**	*19 58*	*19 58*		**20 34**	**20 58**
36	*Nord/Noord*	*17 03*	17 27		**17 39**	**18 03**		*18 03*	*18 03*		**18 39**	**19 03**	*19 03*	**19 19**		**20 03**	*20 03*	*20 03*		**20 39**	**21 03**
36	*Leuven*	*17 28*	*17 28*		**18 03**	**18 28**		*18 28*	*18 28*		**19 03**	**19 28**	*19 28*	**19 46**		**20 28**	*20 28*	*20 28*		**21 03**	**21 28**
0	**Liège-Guillemins**	18 20	18 34		**18 55**	**19 14**		19 18	**19 32**		**19 55**	**20 14**	20 18	**20 32**		**21 14**	21 18	**21 32**		**21 55**	**22 14**
3	Angleur	18 24	18 39		**19 00**	|		19 22	|		**20 00**	|	20 22	|		|	21 22	|		**22 00**	|
4	Chênée	18 26	|		|	|		19 24	|			|	20 24	|		|	21 24	|		|	|
11	Trooz	18 31	|		|	|		19 29	|			|	20 29	|		|	21 29	|		|	|
14	Fraipont	18 34	|		|	|		19 32	|			|	20 32	|		|	21 32	|		|	|
15	Nessonvaux	18 37	|		|	|		19 35	|			|	20 35	|		|	21 35	|		|	|
20	Pepinster	18 41	18 52	19 17	**19 14**	|		19 39	|	20 09	**20 14**	|	20 39	|	21 09	|	21 39	|	22 09	**22 14**	|
24	**Verviers-Central** ○	18 45	18 56	19 21	**19 18**	**19 32**		19 43	|	20 13	**20 18**	**20 32**	20 43	**20 50**	21 13	**21 32**	21 43	|	22 13	**22 18**	**22 32**
24	**Verviers-Central**	18 46	18 58			**19 34**		19 51	|			**20 34**	20 44	**20 51**		**21 34**	21 51	|			**22 34**
25	Verviers-Palais	18 48	|			|		19 53	|			|	20 46	|		|	21 53	|			|
32	Dolhain-Gileppe	18 53	|			|		19 58	|			|	20 51	|		|	21 58	|			|
38	**Welkenraedt** ○	18 59	19 09			**19 46**		20 04	|			**20 46**	20 57	|		**21 46**	22 04	|			**22 46**
	Welkenraedt																				
	Aachen-Hbf ○								**20 11**					**21 16**				**22 11**			
	Düren ○								|					|			|			
	Köln-Hbf ○								**20 57**					**22 19**				**22 57**			
38	**Welkenraedt**						19 53					**20 48**				**21 48**					
43	**Eupen** ○						20 00					**20 55**				**21 55**					

1 Thalys vervoerbewijs verplicht.
2 Stopt te Brussel-Congres 17 23.
3 Zonder bagageruim.

1 Billet Thalys obligatoire.
2 Arrêt à Bruxelles-Congrès 17 23.
3 Pas de compartiment fourgon.

EUPEN

Vennbahn, Chemin de Fer Touristique des Hautes Fagnes

B-Excursion 183

37

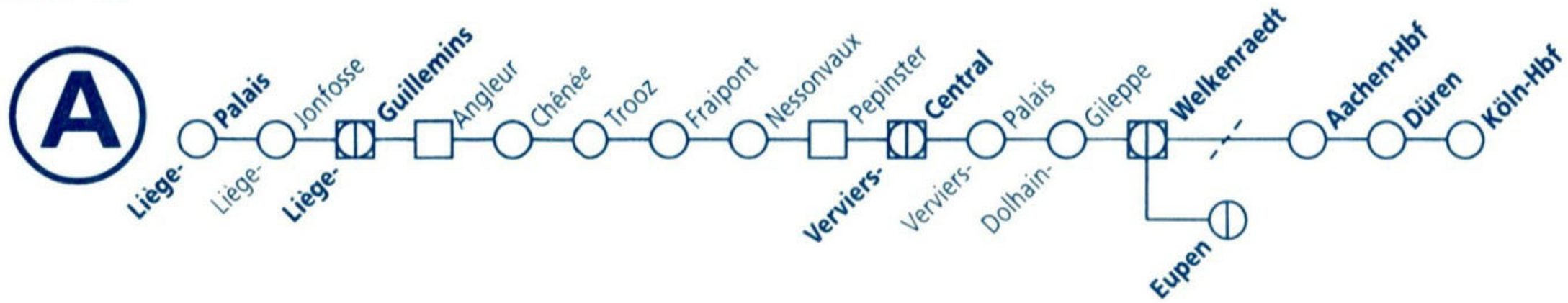

tab km			L 5272	IC A 520	IC A 521	INT 243	IC A 522		
						1	2		
0	**Liège-Palais**		22 09						
2	Liège-Jonfosse		22 12						
3	**Liège-Guillemins**	○	22 15						
118	*Mons*		*20 28*	*21 28*	*21 48*				
130	*Charleroi-Sud*		*21 00*	*22 00*		**23 28**			
125	*Namur*		*21 30*	*22 30*	*23 13*	**23 58**			
36	*Bruxelles-Brussel*	*Midi/Zuid*	*20 54*	**21 54**	**22 54**		**23 54**		
36		*Centr.*	*20 58*	**21 58**	**22 58**		**23 58**		
36		*Nord/Noord*	*21 03*	**22 03**	**23 03**		**0 03**		
36	*Leuven*		*21 28*	**22 28**	**23 28**		**0 30**		
0	**Liège-Guillemins**		22 18	**23 14**	**0 14**	**0 53**	**1 23**		
3	Angleur		22 22		**0 19**		**1 28**		
4	Chênée		22 24						
11	Trooz		22 29						
14	Fraipont		22 32						
15	Nessonvaux		22 35						
20	Pepinster		22 39		**0 32**		**1 41**		
24	**Verviers-Central**	○	22 43	**23 32**	**0 36**	**1 11**	**1 45**		
24	**Verviers-Central**		22 44	**23 34**	**0 37**		**1 46**		
25	Verviers-Palais		22 46						
32	Dolhain-Gileppe		22 51						
38	**Welkenraedt**	○	22 57	**23 46**	**0 48**		**1 57**		
	Welkenraedt								
	Aachen-Hbf	○							
	Düren	○							
	Köln-Hbf	○							
38	**Welkenraedt**								
43	**Eupen**	○							

1 Zonder bagageruim.
Zitplaatsen enkel in tweede klas.
2 Rijdt ook de nachten van vrijdag op zaterdag.
Rijdt niet de nachten van zondag op maandag.

1 Pas de compartiment fourgon.
Places assises uniquement en deuxième classe.
2 Circule également les nuits du vendredi au samedi.
Ne circule pas les nuits du dimanche au lundi.

37

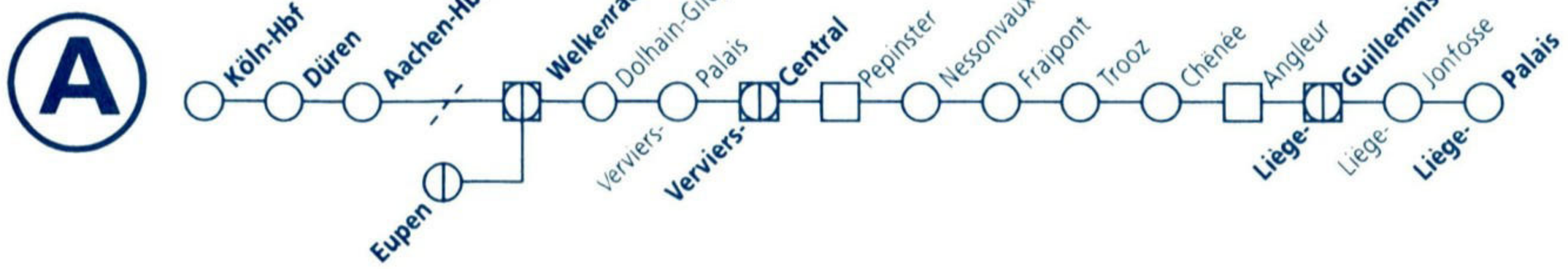

tab km			IC A 527	INT 242	L 5275	IC A 528	IC F 1728	L 5476	P 7400	L 5276	IC A 529	IC F 1729	L 5477	P 7402	P 7402	L 5277	IC A 530	9414	P 7498	L 5478	EN 224	L 5278
				[2]					[6]					☼	[8] [9]			[10]			[13]	
0	**Eupen**										**6 05**						**7 05**					
5	**Welkenraedt**	○									**6 12**						**7 12**					
	Köln-Hbf																	**6 30**			**6 14**	
	Düren																					
	Aachen-Hbf																	**7 14**			**7 26**	
	Welkenraedt	○																				
5	**Welkenraedt**		**3 47**		4 56	**5 07**			5 40	6 03	**6 14**		6 24	6 49	6 49	7 03	**7 14**		7 19			8 03
11	Dolhain-Gileppe				5 02					6 09			6 30			7 09			7 25			8 09
18	Verviers-Palais				5 07					6 14			6 35			7 14			7 30			8 14
19	**Verviers-Central**	○	**3 57**		5 09	**5 18**			5 50	6 16	**6 25**		6 37	6 59	6 59	7 16	**7 25**		7 32		**7 53**	8 16
19	**Verviers-Central**		**3 58**	**4 43**	5 10	**5 20**	**5 42**	5 47	5 52	6 17	**6 28**	**6 42**	6 39	7 01	7 01	7 17	**7 28**		7 38	7 47	**7 55**	8 17
23	Pepinster		**4 03**		5 14		**5 47** [5]	5 52	5 58	6 21		**6 47** [5]	6 45	7 06	7 06	7 21			7 43 [5]	7 52		8 21
28	Nessonvaux				5 18					6 25						7 25			7 47		Donau-walzer	8 25
29	Fraipont				5 21					6 28						7 28			7 50			8 28
32	Trooz				5 24					6 31						7 31			7 53			8 31
39	Chênée				5 29					6 36						7 36			7 58			8 36
40	Angleur		**4 15**		5 31		**6 01**		6 09	6 38		**7 01**		7 19	7 19	7 38			8 00			8 38
43	**Liège-Guillemins**	○	[1] **4 19**	[3] **5 03**	5 35	[1] **5 38**	[4] **6 05**		[7] 6 13	6 42	[1] **6 46**	[4] **7 05**		[1] 7 23	[7] 7 23	7 42	[1] **7 46**	[11] **7 53**	8 04		[1] **8 14**	8 42
36	*Leuven*	○	**5 18**	*5 56*	*6 32*	**6 32**	**6 56**			*7 32*	**7 32**	**7 56**				*8 32*	**8 32**	*8 56*	*9 03*		**9 03**	*9 32*
36	*Bruxelles-* Nord/Noord	○	**5 45**	*6 21*	*6 57*	**6 57**	**7 21**		7 31	*7 57*	**7 57**	**8 21**		8 32	8 32	*8 57*	**8 57**	*9 21*	*9 27*		**9 27**	*9 57*
36	*Brussel* Centr.	○	**5 50**	*6 26*	*7 02*	**7 02**	**7 26**		7 38	*8 02*	**8 02**	**8 26**		8 39	8 39	*9 02*	**9 02**	*9 26*				*10 02*
36	Midi/Zuid	○	**5 54**	*6 30*	*7 06*	**7 06**	**7 30**		7 42	*8 06*	**8 06**	**8 30**		8 43	8 43	*9 06*	**9 06**	**9 07**	*9 35*		**9 35**	*10 06*
125	*Namur*	○		**6 01**	*6 30*	*6 30*				*7 30*	*7 30*					*8 30*	*8 30*	*8 47*				*9 30*
130	*Charleroi-Sud*	○		**6 32**	*7 00*	*7 00*				*8 00*	*8 00*					*9 00*	*9 00*					*10 00*
118	*Mons*	○		*7 12*	*7 32*	*7 32*	**8 12**			*8 32*	*8 32*	**9 12**				*9 32*	*9 32*	*10 12*				*10 32*
0	**Liège-Guillemins**				5 45					6 45						7 45			8 06			8 45
1	Liège-Jonfosse	○			5 48					6 48						7 48			8 09			8 48
3	**Liège-Palais**	○			5 51					6 51						7 51			[12] 8 12			8 51

[1] Zie verder tabellen 36, 50a.
[2] Zonder bagageruim.
Zitplaatsen enkel in tweede klas.
[3] Zie verder tabellen 125, 130, 130a.
[4] Zie verder tabellen 36, 96, 78, 97.
[5] Zie verder tabel 44.
[6] Stopt te Brussel-Congres 7 35.
[7] Zie verder tabel 36.
[8] Stopt te Brussel-Congres 8 37.
[9] Rijdt niet tijdens de rijperiode van de toeristentreinen.
[10] Thalys vervoerbewijs verplicht.
[11] Zie verder tabellen 36, 96.
[12] Zie verder tabel 34.
[13] Zonder bagageruim.

[1] Voir tableaux 36, 50a.
[2] Pas de compartiment fourgon.
Places assises uniquement en 2e classe.
[3] Voir tableaux 125, 130, 130a.
[4] Voir tableaux 36, 96, 78, 97.
[5] Voir tableau 44.
[6] Arrêt à Bruxelles-Congrès 7 35.
[7] Voir tableau 36.
[8] Arrêt à Bruxelles-Congrès 8 37.
[9] Ne circule pas pendant la période de circulation des trains touristiques.
[10] Billet Thalys obligatoire.
[11] Voir tableaux 36, 96.
[12] Voir tableau 34.
[13] Pas de compartiment fourgon.

37

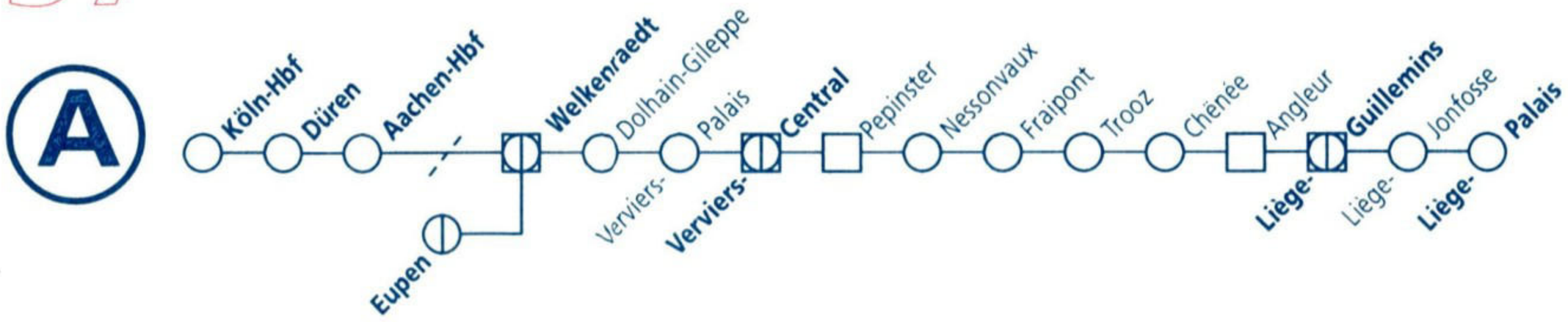

tab km			L 5078	IC A 531	IC F 1731	L 5479	P 7495	9320	L 5279	IC A 532	L 5480	L 5280	L 5080	IC A 416	IC F 1733	L 5481	9328	L 5281	IC A 534	L 5482	L 5282	L 5082
					2			5									5					
0	**Eupen**	○	8 00				8 43			**9 05**			10 00						**11 05**			12 00
5	**Welkenraedt**	○	8 07				8 50			**9 12**			10 07						**11 12**			12 07
	Köln-Hbf							**8 02**						**9 14**			**10 02**					
	Düren							|						**9 39**			|					
	Aachen-Hbf							**8 49**						**10 04**			**10 49**					
	Welkenraedt	○						|					|			|					
5	**Welkenraedt**		8 09	**8 14**				|	8 56	**9 14**		10 03	10 09	|				|	10 56	**11 14**		12 03	12 09
11	Dolhain-Gileppe		|	|				|	9 02	|		10 09	|				|	11 02	|		12 09	|
18	Verviers-Palais		|	|				|	9 07	|		10 14	|				|	11 07	|		12 14	|
19	**Verviers-Central**	○	8 20	**8 25**					|	9 09	**9 25**		10 16	10 20	**10 28**				|	11 09	**11 25**		12 16	12 20
19	**Verviers-Central**			**8 28**	**8 42**	8 47			|	9 17	**9 28**	9 47	10 17		**10 29**	**10 42**	10 47		|	11 17	**11 28**	11 47	12 17	
23	Pepinster			|	**8 47**	4 8 52			|	9 21	|	4 9 52	10 21		|	**10 47**	4 10 52		|	11 21	|	4 11 52	12 21	
28	Nessonvaux			|	|			|	9 25	|	|	10 25		|	|	|		|	11 25	|	|	12 25	
29	Fraipont			|	|			|	9 28	|	|	10 28		|	|	|		|	11 28	|	|	12 28	
32	Trooz			|	|			|	9 31	|	|	10 31		|	|	|		|	11 31	|	|	12 31	
39	Chênée			|	|			|	9 36	|	|	10 36		|	|	|		|	11 36	|	|	12 36	
40	Angleur			|	**9 01**				|	9 38	|	|	10 38		|	**11 01**	|		|	11 38	|	|	12 38	
43	**Liège-Guillemins**	○		1 **8 46**	3 **9 05**			6 **9 28**		9 42	1 **9 46**		10 42		1 **10 46**	3 **11 05**		6 **11 28**		11 42	1 **11 46**		12 42	
36	*Leuven*	○		**9 32**	**9 56**			*10 32*	*10 32*	**10 32**			*11 32*		**11 32**	**11 56**		*12 32*	*12 32*		**12 32**			*13 32*	
36	*Bruxelles-Brussel* Nord/Noord	○		**9 57**	**10 21**			*10 57*	*10 57*	**10 57**			*11 57*		**11 57**	**12 21**		*12 57*	*12 57*		**12 57**			*13 57*	
36	*Bruxelles-Brussel* Centr.	○		**10 02**	**10 26**			*11 02*	*11 02*	**11 02**			*12 02*		**12 02**	**12 26**		*13 02*	*13 02*		**13 02**			*14 02*	
36	*Bruxelles-Brussel* Midi/Zuid	○		**10 06**	**10 30**			**10 37**	*11 06*	**11 06**			*12 06*		**12 06**	**12 30**		**12 37**	*13 06*		**13 06**			*14 06*	
125	*Namur*	○		*9 30*				*10 30*	*10 30*	*10 30*			*11 30*		*11 30*			*12 30*	*12 30*		*12 30*			*13 30*	
130	*Charleroi-Sud*	○		*10 00*				*11 00*	*11 00*	*11 00*			*12 00*		*12 00*			*13 00*	*13 00*		*13 00*			*14 00*	
118	*Mons*	○		*10 32*	**11 12**			*11 32*	*11 32*	*11 32*			*12 32*		*12 32*	**13 12**		*13 32*	*13 32*		*13 32*			*14 32*	
0	**Liège-Guillemins**								9 45				10 45						11 45				12 45	
1	Liège-Jonfosse	○							9 48				10 48						11 48				12 48	
3	**Liège-Palais**	○							9 51				10 51						11 51				12 51	

tab km			IC A 420	IC F 1735	L 5483	5 9436	L 5283	IC A 536	L 5484	L 5284	L 5084	IC A 537	IC A 424	IC F 1737	L 5485	5 9344	L 5285	IC A 538	L 5486	L 5286	L 5086	IC A 428
0	**Eupen**							**13 05**			14 00							**15 05**			16 00	
5	**Welkenraedt**	○						**13 12**			14 07							**15 12**			16 07	
	Köln-Hbf		**11 14**			**12 02**							**13 14**			**14 02**						**15 14**
	Düren		**11 39**										**13 39**									**15 39**
	Aachen-Hbf		**12 04**			**12 49**							**14 12**			**14 49**						**16 04**
	Welkenraedt	○																				
5	**Welkenraedt**				12 33		12 56	**13 14**		14 03	14 09	**14 14**					14 56	**15 14**		16 03	16 09	
11	Dolhain-Gileppe				12 39		13 02			14 09							15 02			16 09		
18	Verviers-Palais				12 44		13 07			14 14							15 07			16 14		
19	**Verviers-Central**	○	**12 28**		12 46		13 09	**13 25**		14 16	14 20	**14 25**	**14 36**				15 09	**15 25**		16 16	16 20	**16 28**
19	**Verviers-Central**		**12 29**	**12 42**	12 47		13 17	**13 28**	13 47	14 17		**14 28**	**14 37**	**14 42**	14 47		15 17	**15 28**	15 47	16 17		**16 29**
23	Pepinster			**12 47**	4 12 52		13 21		4 13 52	14 21				**14 47**	4 14 52		15 21		4 15 52	16 21		
28	Nessonvaux						13 25			14 25							15 25			16 25		
29	Fraipont						13 28			14 28							15 28			16 28		
32	Trooz						13 31			14 31							15 31			16 31		
39	Chênée						13 36			14 36							15 36			16 36		
40	Angleur			**13 01**			13 38			14 38				**15 01**			15 38			16 38		
43	**Liège-Guillemins**	○	1 **12 46**	3 **13 05**		6 **13 28**	13 42	1 **13 46**		14 42		1 **14 46**	1 **14 54**	3 **15 05**		6 **15 28**	15 42	1 **15 46**		16 42		1 **16 46**
36	*Leuven*	○	**13 32**	**13 56**		*14 32*	*14 32*	**14 32**		*15 32*		**15 32**	**15 39**	**15 56**		*16 32*	*16 32*	**16 32**		*17 32*		**17 32**
36	*Bruxelles-Brussel* Nord/Noord	○	**13 57**	**14 21**		*14 57*	*14 57*	**14 57**		*15 57*		**15 57**	**16 13**	**16 21**		*16 57*	*16 57*	**16 57**		*17 57*		**17 57**
36	*Bruxelles-Brussel* Centr.	○	**14 02**	**14 26**		*15 02*	*15 02*	**15 02**		*16 02*		**16 02**	**16 19**	**16 26**		*17 02*	*17 02*	**17 02**		*18 02*		**18 02**
36	*Bruxelles-Brussel* Midi/Zuid	○	**14 06**	**14 30**		**14 37**	*15 06*	**15 06**		*16 06*		**16 06**	**16 23**	**16 30**		**16 37**	*17 06*	**17 06**		*18 06*		**18 06**
125	*Namur*	○	*13 30*			*14 30*	*14 30*	*14 30*		*15 30*		*15 30*	*15 47*			*16 30*	*16 30*	*16 30*		*17 30*		*17 30*
130	*Charleroi-Sud*	○	*14 00*			*15 00*	*15 00*	*15 00*		*16 00*		*16 00*				*17 00*	*17 00*	*17 00*		*18 00*		*18 00*
118	*Mons*	○	*14 32*	**15 12**		*15 32*	*15 32*	*15 32*		*16 32*		*16 32*	*17 12*	**17 12**		*17 32*	*17 32*	*17 32*		*18 32*		*18 32*
0	**Liège-Guillemins**						13 45			14 45							15 45			16 45		
1	Liège-Jonfosse	○					13 48			14 48							15 48			16 48		
3	**Liège-Palais**	○					13 51			14 51							15 51			16 51		

1 Zie verder tabellen 36, 50a.
2 Stopt te Brussel-Congres 10 26.
3 Zie verder tabellen 36, 96, 78, 97.
4 Zie verder tabel 44.
5 Thalys vervoerbewijs verplicht.
6 Zie verder tabellen 36, 96.

1 Voir tableaux 36, 50a.
2 Arrêt à Bruxelles-Congrès 10 26.
3 Voir tableaux 36, 96, 78, 97.
4 Voir tableau 44.
5 Billet Thalys obligatoire.
6 Voir tableaux 36, 96.

LIEGE

Aquarium ULG + Sciences et Traditions

B-Excursion 136*

37

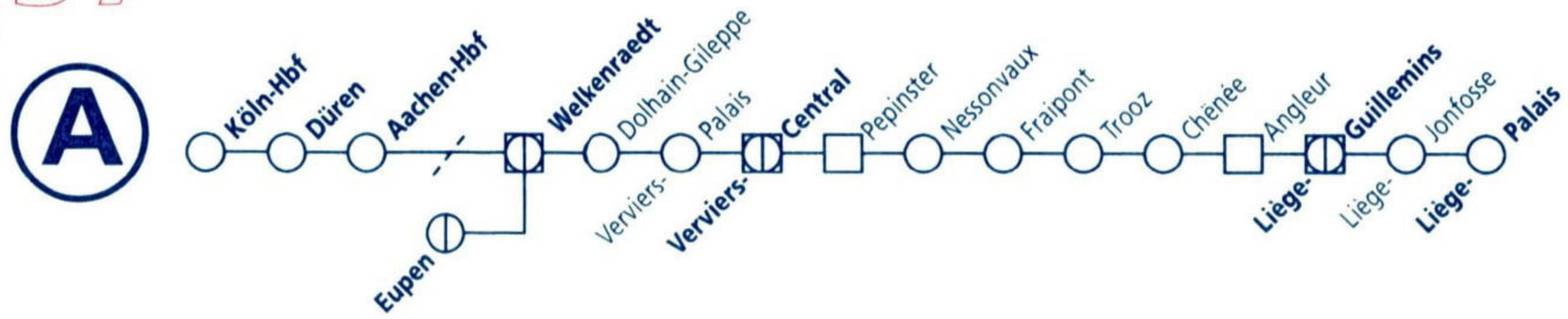

tab km			IC F 1739	L 5487	9452	L 5287	IC A 540	L 5488	L 5288	L 5088	IC A 432	IC F 1741	L 5489	9360	L 5289	IC A 542	IC F 1742	L 5490	L 5290	L 5090	IC A 543	IC F 1743
0	**Eupen**	○					**17 05**			18 00						**19 05**				20 01		
5	**Welkenraedt**	○					**17 12**			18 07						**19 12**				20 08		
	Köln-Hbf				**16 02**						**17 14**			**18 02**								
	Düren				|						**17 39**			|							
	Aachen-Hbf				**16 49**						**18 04**			**18 49**								
	Welkenraedt	○			|						|			|							
5	**Welkenraedt**			16 33	|	16 56	**17 14**		18 03	18 09	|			|	18 56	**19 14**			20 03		**20 14**	
11	Dolhain-Gileppe			16 39	|	17 02	|		18 09	|	|			|	19 02	|			20 09		|	
18	Verviers-Palais			16 44	|	17 07	|		18 14	|	|			|	19 07	|			20 14		|	
19	**Verviers-Central**	○		16 46	|	17 09	**17 25**		18 16	18 20	**18 28**			|	19 09	**19 25**				20 16		**20 25**	
19	**Verviers-Central**		**16 42**	16 47	|	17 17	**17 28**	17 47	18 17	|	**18 29**	**18 42**	18 51	|	19 17	**19 28**	**19 42**	19 47	20 17	|	**20 28**	**20 42**
23	Pepinster		**16 47**	2 16 52	|	17 21	|	2 17 52	18 21	|	|	**18 47**	2 18 57	|	19 21	|	**19 47**	2 19 52	20 21	|	|	**20 47**
28	Nessonvaux		|	|	|	17 25	|	|	18 25	|	|	|	|	|	19 25	|	|	|	20 25	|	|	|
29	Fraipont		|	|	|	17 28	|	|	18 28	|	|	|	|	|	19 28	|	|	|	20 28	|	|	|
32	Trooz		|	|	|	17 31	|	|	18 31	|	|	|	|	|	19 31	|	|	|	20 31	|	|	|
39	Chênée		|	|	|	17 36	|	|	18 36	|	|	|	|	|	19 36	|	|	|	20 36	|	|	|
40	Angleur		**17 01**	|	|	17 38	|	|	18 38	|	**19 01**	|	|	|	19 38	|	**20 01**	|	20 38	|	**21 01**	|
43	**Liège-Guillemins**	○	1 **17 05**		4 **17 28**	17 42	5 **17 46**		18 42		5 **18 46**	1 **19 05**		4 **19 28**	19 42	5 **19 46**	1 **20 05**		20 42		5 **20 46**	6 **21 05**
36	*Leuven*	○	**17 56**		*18 32*	*18 32*	**18 32**		*19 32*		**19 32**	**19 56**		*20 32*	*20 32*	**20 32**	**20 56**		*21 32*		**21 32**	**21 56**
36	*Bruxelles-Brussel* Nord/Noord	○	**18 21**		*18 57*	*18 57*	**18 57**		*19 57*		**19 57**	**20 21**		*20 57*	*20 57*	**20 57**	**21 21**		*21 57*		**21 57**	**22 21**
36	*Bruxelles-Brussel* Centr.	○	**18 26**		*19 02*	*19 02*	**19 02**		*20 02*		**20 02**	**20 26**		*21 02*	*21 02*	**21 02**	**21 26**		*22 02*		**22 02**	**22 26**
36	*Bruxelles-Brussel* Midi/Zuid	○	**18 30**		**18 37**	*19 06*	**19 06**		*20 06*		**20 06**	**20 30**		**20 37**	*21 06*	**21 06**	**21 30**		*22 06*		**22 06**	**22 30**
125	*Namur*	○			*18 30*	*18 30*	*18 30*		*19 30*		*19 30*			*20 30*	*20 30*	*20 30*			*21 30*		*21 30*	
130	*Charleroi-Sud*	○			*19 00*	*19 00*	*19 00*		*20 00*		*20 00*			*21 00*	*21 00*	*21 00*			*22 00*		*22 00*	
118	*Mons*	○	**19 14**		*19 32*	*19 32*	*19 32*		*20 32*		*20 32*	**21 12**		*21 32*	*21 32*	*21 32*	**22 12**		*22 32*		*22 32*	**23 12**
0	**Liège-Guillemins**					17 45			18 45						19 45				20 45			
1	Liège-Jonfosse	○				17 48			18 48						19 48				20 48			
3	**Liège-Palais**	○				17 51			18 51						19 51				20 51			

LUIK

Het aquarium ULG + wetenschap en traditie

B-Dagtrip 136*

tab km			L 5491	L 5291	L 5091	IC A 438	L 5492	L 5092	IC A 545
0	**Eupen**				21 00			22 00	
5	**Welkenraedt**	○			21 07			22 07	
	Köln-Hbf					**20 14**			
	Düren					**20 39**			
	Aachen-Hbf					**21 04**			
	Welkenraedt	○							
5	**Welkenraedt**			21 03	21 09				**22 14**
11	Dolhain-Gileppe			21 09					
18	Verviers-Palais			21 14					
19	**Verviers-Central**	○		21 16	21 20	**21 28**			**22 25**
19	**Verviers-Central**		20 47	21 17		**21 29**	21 47		**22 28**
23	Pepinster		2 20 52	21 21			2 21 52		**22 32**
28	Nessonvaux			21 25					
29	Fraipont			21 28					
32	Trooz			21 31					
39	Chênée			21 36					
40	Angleur			21 38					**22 43**
43	**Liège-Guillemins**	○		21 42		5 **21 46**			**22 47**
36	*Leuven*	○		*22 32*		**22 32**			*23 56*
36	*Bruxelles-Brussel* Nord/Noord	○		*22 57*		**22 57**			*0 21*
36	*Bruxelles-Brussel* Centr.	○		*23 02*		**23 02**			*0 26*
36	*Bruxelles-Brussel* Midi/Zuid	○		*23 06*		**23 06**			*0 30*
125	*Namur*	○		*22 30*		*22 30*			*23 35*
130	*Charleroi-Sud*	○		*23 00*		*23 00*			*0 11*
118	*Mons*	○		*23 32*		*23 32*			
0	**Liège-Guillemins**			21 45					
1	Liège-Jonfosse	○		21 48					
3	**Liège-Palais**	○		21 51					

1 Zie verder tabellen 36, 96, 78, 97.
2 Zie verder tabel 44.
3 Thalys vervoerbewijs verplicht.
4 Zie verder tabellen 36, 96.
5 Zie verder tabellen 36, 50a.
6 Zie verder tabellen 36, 96, 78.

1 Voir tableaux 36, 96, 78, 97.
2 Voir tableau 44.
3 Billet Thalys obligatoire.
4 Voir tableaux 36, 96.
5 Voir tableaux 36, 50a.
6 Voir tableaux 36, 96, 78.

EUPEN

Vennbahn: toeristische spoorlijn van de Hoge Venen

B-Dagtrip 183

VENNBAHN V.o.E. - Bahnhofstraße 70 - B - 4730 Raeren - TEL.: 087/85 82 85

VERKEHRSTAGE 1998 - DATES DE CIRCULATION 1998

INFORMATION + RESERVIERUNG:

VENNBAHN V.o.E.,
Bahnhofstraße 70,
B-4730 RAEREN

Tel. : 087/85 82 85
Fax. : 087/85 82 89

Öffnungszeiten:

mo - fr :	09.00 - 12.00
samedi :	10.00 - 12.00
Betriebstage :	09.30 - 11.30

Dampfbetrieb
Vapeur

Dieselbetrieb
Diesel

* Triebwagen
Autorail

Minibar

Bistro Café

FAHRPLAN 1998 / HORAIRES 1998

1	2	3	4 *	Bahnhof / Gare	1	2	3	4 *
9 45	9 45	9 45		Eupen	19 15	19 15	19 20	
10 00	10 00	10 00		Raeren	19 00	19 00	19 05	
10 35	10 35	10 35	13 45	Raeren	18 40	18 40	18 48	19 52
10 52	10 52	10 52	14 01	Roetgen	18 20	18 20	18 33	19 37
11 13	11 13	11 13	14 20	Lammersdorf	18 05	18 05	18 13	19 18
|	|	|	14 29	Konzen	|	|	|	19 10
11 30	11 30	11 30	14 37	Monschau	17 44	17 44	17 56	19 00
11 33	11 33	11 32		Monschau	17 41	17 41	17 53	
11 48	11 48	|		Kaltenberg	17 28	17 28	|	
12 07	12 07	11 59		Sourbrodt	17 14	17 14	17 32	
12 17	12 17	|		Robertville	17 03	17 03	|	
|	12 25	|		Weywertz	|	16 53	|	
	12 40			Weywertz		16 38		
	12 48			Bütgenbach		16 30		
12 45		12 35		Malmedy	16 30		16 48	
		12 37		Malmedy			16 46	
		12 55		Stavelot			16 26	
		13 05		Trois-Ponts			16 10	

1 Am 17.5, 21.6, 19, 21.7, 16.8, 20.9 und 18.10..
2 Am 1, 3, 21, 31.5, 1, 7, 14, 28.6, 5, 12, 26.7, 2.8, 6.9 und 4.10.
3 Am 2, 30.5, 4.7, 1.8, 5.9 und 3.10.
4 Am 9, 23.8, 13, 27.9, 11 und 25.10.

1 Le 17.5, 21.6, 19, 21.7, 16.8, 20.9 et 18.10..
2 Le 1, 3, 21, 31.5, 1, 7, 14, 28.6, 5, 12, 26.7, 2.8, 6.9 et 4.10.
3 Le 2, 30.5, 4.7, 1.8, 5.9 et 3.10.
4 Le 9, 23.8, 13, 27.9, 11 et 25.10.

WEEKENDBILJET

Tot 60*% korting op uw treinuitstapjes.

Met het Weekendbiljet, zullen zelfs de verlengde weekends te kort lijken.

Meer informatie ? Raadpleeg snel de algemene inlichtingen vooraan in uw spoorboekje.

* Behalve op de vaste vergoeding van 25 BEF in 2de klas en 38,5 BEF in 1ste klas per traject.

BILLET WEEK-END

Jusqu'à -60*% pour une escapade en train.

Avec le Billet Week-end, même les longs week-ends vous sembleront trop courts.

Pour en savoir plus, consultez vite les renseignements généraux au début de votre indicateur.

* A l'exception de la redevance fixe par trajet de 25 BEF en 2e classe et 38,5 BEF en 1re classe.

40

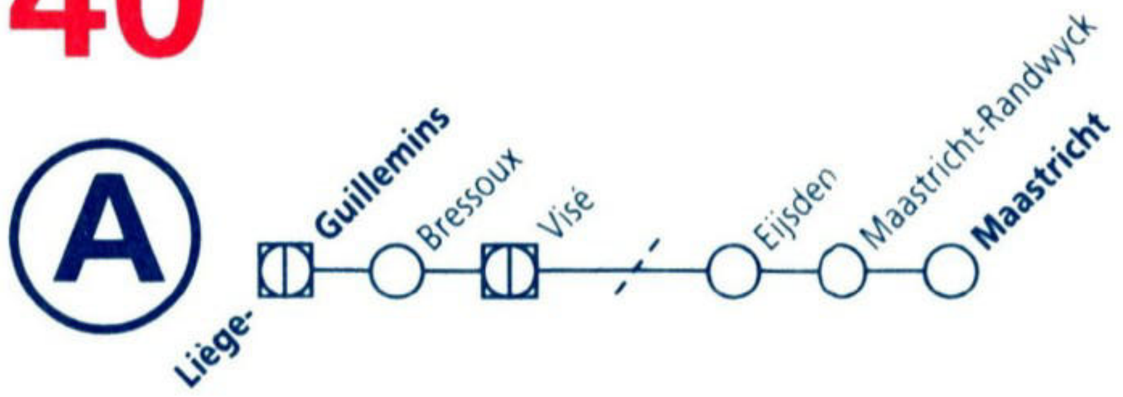

tab km			L 5355	L 5356	IC F 1704	L 5357	L 5358	L 5359	IR C 2907	L 5360	L 5361	IR C 2909	L 5362	L 5363	IR C 2911	L 5364	L 5365	IR C 2913	L 5366	L 5367	IR C 2915	L 5368
50a	*Oostende*					*4 40*	*5 44*	*6 44*		*7 44*	*8 44*		*9 44*	*10 44*		*11 44*	*12 44*		*13 44*	*14 44*		*15 44*
50a	*Brugge*					*4 55*	*5 59*	*6 59*		*7 59*	*8 59*		*9 59*	*10 59*		*11 59*	*12 59*		*13 59*	*14 59*		*15 59*
50a	*Gent-Sint-Pieters*					*5 24*	*6 23*	*7 23*		*8 23*	*9 24*		*10 24*	*11 24*		*12 24*	*13 24*		*14 24*	*15 24*		*16 23*
36	*Bruxelles-Midi/Zuid*				**5 30**	*5 54*	*6 54*	*7 54*	*8 25*	*8 54*	*9 54*	*10 25*	*10 54*	*11 54*	*12 25*	*12 54*	*13 54*	*14 25*	*14 54*	*15 54*	*16 25*	*16 54*
36	*Brussel Centr.*				**5 34**	*5 58*	*6 58*	*7 58*		*8 58*	*9 58*		*10 58*	*11 58*		*12 58*	*13 58*		*14 58*	*15 58*	*16 14*	*16 58*
36	*Nord/Noord*				**5 39**	*6 03*	*7 03*	*8 03*		*9 03*	*10 03*		*11 03*	*12 03*		*13 03*	*14 03*		*15 03*	*16 03*	*16 19*	*17 03*
36	*Leuven*				**6 03**	*6 28*	*7 28*	*8 28*		*9 28*	*10 28*		*11 28*	*12 28*		*13 28*	*14 28*		*15 28*	*16 28*		*17 28*
130	*Charleroi-Sud*					*6 00*	*7 00*	*8 00*		*9 00*	*10 00*		*11 00*	*12 00*		*13 00*	*14 00*		*15 00*	*16 00*		*17 00*
125	*Namur*				*6 13*	*6 30*	*7 30*	*8 30*		*9 30*	*10 30*		*11 30*	*12 30*		*13 30*	*14 30*		*15 30*	*16 30*		*17 30*
125	*Huy*				*6 38*	*6 50*	*7 50*	*8 50*		*9 50*	*10 50*		*11 50*	*12 50*		*13 50*	*14 50*		*15 50*	*16 50*		*17 50*
34	*Liège-Palais*		5 14	6 14	*6 54*	7 14	8 14	9 14	**9 39**	10 14	11 14	**11 39**	12 14	13 14	**13 39**	14 14	15 14	**15 39**	16 14	17 14	**17 39**	18 14
0	**Liège-Guillemins**		5 21	6 21	**7 05**	7 21	8 21	9 21	**9 50**	10 21	11 21	**11 50**	12 21	13 21	**13 50**	14 21	15 21	**15 50**	16 21	17 21	**17 50**	18 21
5	Bressoux		5 28	6 28	**7 12**	7 28	8 28	9 28	|	10 28	11 28	|	12 28	13 28	|	14 28	15 28	|	16 28	17 28	|	18 28
19	Visé	○	5 36	6 36	**7 20**	7 36	8 36	9 36	|	10 36	11 36	|	12 36	13 36	|	14 36	15 36	|	16 36	17 36	|	18 36
	Eijsden	○	5 40	6 40		7 40	8 40	9 40	|	10 40	11 40	|	12 40	13 40	|	14 40	15 40	|	16 40	17 40	|	18 40
	Maastricht-Randwyck	○	5 45	6 45		7 45	8 45	9 45	|	10 45	11 45	|	12 45	13 45	|	14 45	15 45	|	16 45	17 45	|	18 45
	Maastricht	○	5 49	6 49		7 49	8 49	9 49	**10 14**	10 49	11 49	**12 14**	12 49	13 49	**14 14**	14 49	15 49	**16 14**	16 49	17 49	**18 14**	18 49

BLEGNY

Le Domaine Touristique de Blégny

B-Excursion 132

tab km			L 5369	IR c 2917	L 5370	L 5371	IR c 2919	L 5372	L 5373
						1		1	1
50a	*Oostende*		*16 44*		*17 44*	*18 44*		*19 44*	*20 44*
50a	*Brugge*		*16 59*		*17 59*	*18 59*		*19 59*	*20 59*
50a	*Gent-Sint-Pieters*		*17 23*		*18 24*	*19 24*		*20 24*	*21 24*
36	*Bruxelles-Brussel*	*Midi/Zuid*	*17 54*	*18 25*	*18 54*	*19 54*	*20 25*	*20 54*	*21 54*
36		*Centr.*	*17 58*		*18 58*	*19 58*		*20 58*	*21 58*
36		*Nord/Noord*	*18 03*		*19 03*	*20 03*		*21 03*	*22 03*
36	*Leuven*		*18 28*		*19 28*	*20 28*		*21 28*	*22 28*
130	*Charleroi-Sud*		*18 00*		*19 00*	*20 00*		*21 00*	*22 00*
125	*Namur*		*18 30*		*19 30*	*20 30*		*21 30*	*22 30*
125	*Huy*		*18 50*		*19 50*	*20 50*		*21 50*	*22 50*
34	*Liège-Palais*		19 14	**19 39**	20 14	21 14	**21 39**	22 14	23 14
0	**Liège-Guillemins**		19 21	**19 50**	20 21	21 21	**21 50**	22 21	23 21
5	Bressoux		19 28	|	20 28	21 28	|	22 28	23 28
19	Visé	○	19 36	|	20 36	21 36	|	22 36	23 36
	Eijsden	○	19 40	|	20 40	21 40	|	22 40	23 40
	Maastricht-Randwyck	○	19 45	|	20 45	21 45	|	22 45	23 45
	Maastricht	○	19 49	**20 14**	20 49	21 49	**22 14**	22 49	23 49

1 Rijdt niet op 31 dec 98 tussen Wezet en Maastricht.

1 Ne circule pas le 31 déc 98 entre Visé et Maastricht.

40

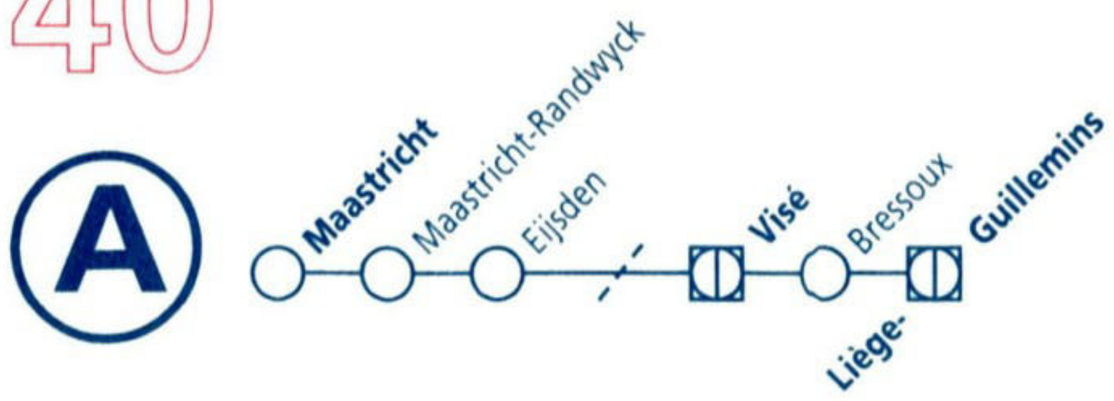

tab km			L 5376	P 7496	L 5377	IC F 1730	L 5378	IR C 2931	L 5379	L 5380	IR C 2933	L 5381	L 5382	IR C 2935	L 5383	L 5384	IR C 2937	L 5385	L 5386	IR C 2939	L 5387	L 5388
	Maastricht		6 10		7 10		8 10	**8 44**	9 10	10 10	**10 44**	11 10	12 10	**12 44**	13 10	14 10	**14 44**	15 10	16 10	**16 44**	17 10	18 10
	Maastricht-Randwyck		6 13		7 13		8 13	|	**9 13**	10 13	|	11 13	12 13	|	13 13	14 13	|	15 13	16 13	|	17 13	18 13
	Eijsden		6 19		7 19		8 19	|	9 19	10 19	|	11 19	12 19	|	13 19	14 19	|	15 19	16 19	|	17 19	18 19
0	Visé		6 24	6 42	7 24	**7 42**	8 24	|	9 24	10 24	|	11 24	12 24	|	13 24	14 24	|	15 24	16 24	|	17 24	18 24
14	Bressoux		6 32	6 50	7 32	**7 50**	8 32	|	9 32	10 32	|	11 32	12 32	|	13 32	14 32	|	15 32	16 32	|	17 32	18 32
19	**Liège-Guillemins**	○	1 6 39	6 57	1 7 39	2 **7 57**	1 8 39	3 **9 10**	1 9 39	1 10 39	3 **11 10**	1 11 39	1 12 39	3 **13 10**	1 13 39	1 14 39	3 **15 10**	1 15 39	1 16 39	3 **17 10**	1 17 39	1 18 39
34	*Liège-Palais*	○	6 46	*7 17*	7 46	*8 12*	8 46	**9 21**	9 46	10 46	**11 21**	11 46	12 46	**13 21**	13 46	14 46	**15 21**	15 46	16 46	**17 21**	17 46	18 46
125	*Huy*	○	*7 10*	*7 22*	*8 10*	*8 22*	*9 10*	|	*10 10*	*11 10*	|	*12 10*	*13 10*	|	*14 10*	*15 10*	|	*16 10*	*17 10*	|	*18 10*	*19 10*
125	*Namur*	○	*7 30*	*7 47*	*8 30*	*8 47*	*9 30*	|	*10 30*	*11 30*	|	*12 30*	*13 30*	|	*14 30*	*15 30*	|	*16 30*	*17 30*	|	*18 30*	*19 30*
130	*Charleroi-Sud*	○	*8 00*		*9 00*		*10 00*	|	*11 00*	*12 00*	|	*13 00*	*14 00*	|	*15 00*	*16 00*	|	*17 00*	*18 00*	|	*19 00*	*20 00*
36	*Leuven*	○	*7 32*	*7 56*	*8 32*	**8 56**	*9 32*	|	*10 32*	*11 32*	|	*12 32*	*13 32*	|	*14 32*	*15 32*	|	*16 32*	*17 32*	|	*18 32*	*19 32*
36	*Bruxelles-Brussel* Nord/Noord	○	*7 57*	*8 21*	*8 57*	**9 21**	*9 57*	|	*10 57*	*11 57*	|	*12 57*	*13 57*	|	*14 57*	*15 57*	|	*16 57*	*17 57*	|	*18 57*	*19 57*
36	*Bruxelles-Brussel* Centr.	○	*8 02*	*8 26*	*9 02*	**9 26**	*10 02*	|	*11 02*	*12 02*	|	*13 02*	*14 02*	|	*15 02*	*16 02*	|	*17 02*	*18 02*	|	*19 02*	*20 02*
36	*Bruxelles-Brussel* Midi/Zuid	○	*8 06*	*8 30*	*9 06*	**9 30**	*10 06*	*10 37*	*11 06*	*12 06*	*12 37*	*13 06*	*14 06*	*14 37*	*15 06*	*16 06*	*16 37*	*17 06*	*18 06*	*18 37*	*19 06*	*20 06*
50a	*Gent-Sint-Pieters*	○	*8 36*		*9 36*		*10 36*	|	*11 36*	*12 36*	|	*13 36*	*14 36*	|	*15 36*	*16 36*	|	*17 36*	*18 36*	|	*19 36*	*20 36*
50a	*Brugge*	○	*9 01*		*10 01*		*11 01*	|	*12 01*	*13 01*	|	*14 01*	*15 01*	|	*16 01*	*17 01*	|	*18 01*	*19 01*	|	*20 01*	*21 01*
50a	*Oostende*	○	*9 16*		*10 16*		*11 16*	|	*12 16*	*13 16*	|	*14 16*	*15 16*	|	*16 16*	*17 16*	|	*18 16*	*19 16*	|	*20 16*	*21 16*

GENT

Kennismaking met de Arteveldestad

B-Dagtrip 121

tab km			IR c 2941	L 5389	L 5390	IR c 2943	L 5391	L 5392	L 5393	L 5394
								4	4	4
	Maastricht		**18 44**	19 10	20 10	**20 44**	21 10	22 10	23 10	0 10
	Maastricht-Randwyck		|	19 13	20 13	|	21 13	22 13	23 13	0 13
	Eijsden		|	19 19	20 19	|	21 19	22 19	23 19	0 19
0	Visé		|	19 24	20 24	|	21 24	22 24	23 24	0 24
14	Bressoux		|	19 32	20 32	|	21 32	22 32	23 32	0 32
19	**Liège-Guillemins**	○	3 **19 10**	1 19 39	1 20 39	3 **21 10**	1 21 39	1 22 39	1 23 39	0 39
34	*Liège-Palais*	○	**19 21**	19 46	20 46	**21 21**	21 46	22 46	23 46	
125	*Huy*	○		*20 10*	*21 10*		*22 10*	*23 12*		
125	*Namur*	○		*20 30*	*21 30*		*22 30*	*23 35*		
130	*Charleroi-Sud*	○		*21 00*	*22 00*		*23 00*	*0 11*		
36	*Leuven*	○		*20 32*	*21 32*		*22 32*			
36	*Bruxelles-Brussel* Nord/Noord	○		*20 57*	*21 57*		*22 57*			
36	*Bruxelles-Brussel* Centr.	○		*21 02*	*22 02*		*23 02*			
36	*Bruxelles-Brussel* Midi/Zuid	○	*20 37*	*21 06*	*22 06*		*23 06*			
50a	*Gent-Sint-Pieters*	○		*21 36*	*22 36*		*23 36*			
50a	*Brugge*	○		*22 01*	*23 01*		*0 01*			
50a	*Oostende*	○		*22 16*	*23 16*		*0 16*			

1 Zie verder tabel 34.
2 Zie verder tabellen 36, 96, 78, 97.
3 Zie verder tabellen 34, 35, 16, 15.
4 Rijdt niet op 31 dec 98 tussen Maastricht en Wezet.

1 Voir tableau 34.
2 Voir tableaux 36, 96, 78, 97.
3 Voir tableaux 34, 35, 16, 15.
4 Ne circule pas le 31 déc 98 entre Maastricht et Visé.

LIEGE
Aquarium ULG + Sciences et Traditions

B-Excursion 136*

43

A

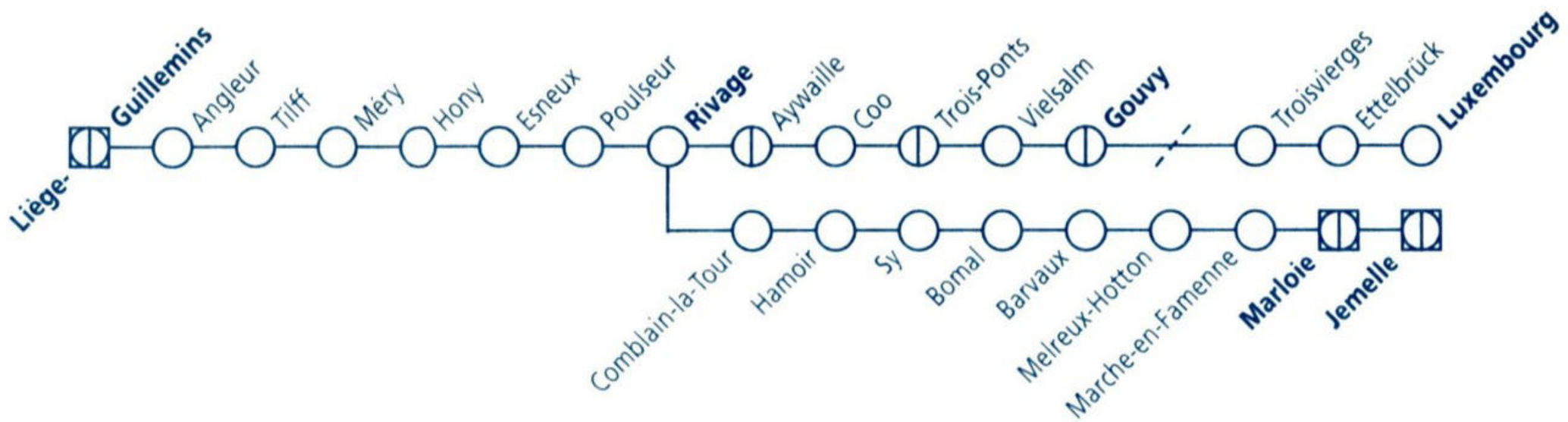

43

tab km			L 6306	L 6308	L 5555	L 5556	P 7488	IR m 111	L 5558	IR m 113	L 5560	IR m 115	L 5562	P 7483 ③ ●	IR m 117	L 5564	IR m 119	L 5565	IR m 4016	L 5566	P 8482	IR m 121
36	*Bruxelles-Brussel*	*Midi/Zuid*						*5 54*	*6 54*	*7 54*	*8 54*	*9 54*	*10 54*	*11 30*	*11 54*	*12 54*	*13 54*	*13 54*	*14 54*	*14 54*	*15 30*	*15 54*
36		*Centr.*						*5 58*	*6 58*	*7 58*	*8 58*	*9 58*	*10 58*	*11 34*	*11 58*	*12 58*	*13 58*	*13 58*	*14 58*	*14 58*	*15 34*	*15 58*
36		*Nord/Noord*						*6 03*	*7 03*	*8 03*	*9 03*	*10 03*	*11 03*	*11 39*	*12 03*	*13 03*	*14 03*	*14 03*	*15 03*	*15 03*	*15 39*	*16 03*
125	*Namur*							*6 30*	*7 30*	*8 30*	*9 30*	*10 30*	*11 30*	*12 13*	*12 30*	*13 30*	*14 30*	*14 30*	*15 30*	*15 30*	*16 13*	*16 30*
34	*Liège-Palais*				5 17	6 24	6 48	*6 54*	8 24	*8 54*	10 24	*10 54*	12 24	12 58	*12 54*	14 24	*14 54*	15 24	*15 54*	16 24	16 57	*16 57*
0	**Liège-Guillemins**				5 25	6 32	6 54	**7 18**	8 32	**9 18**	10 32	**11 18**	12 32	13 06	**13 18**	14 32	**15 18**	15 32	**16 18**	16 32	17 04	**17 18**
3	Angleur				5 30	6 37	6 59	**7 22**	8 37	**9 22**	10 37	**11 22**	12 37	13 11	**13 22**	14 37	**15 22**	15 37	**16 22**	16 37	17 08	**17 22**
9	Tilff				5 36	6 43	7 05	|	8 43	|	10 43	|	12 43	13 17	|	14 43	|	15 43	|	16 43	17 14	|
13	Méry				5 40	6 47	7 09	|	8 47	|	10 47	|	12 47	13 21	|	14 47	|	15 47	|	16 47	17 18	|
14	Hony				5 43	6 50	7 12	|	8 50	|	10 50	|	12 50	13 24	|	14 50	|	15 50	|	16 50	17 21	|
15	Esneux				5 46	6 53	7 15	|	8 53	|	10 53	|	12 53	13 27	|	14 53	|	15 53	|	16 53	17 23	|
19	Poulseur				5 50	6 57	7 19	**7 35**	8 57	**9 35**	10 57	**11 35**	12 57	13 31	**13 35**	14 57	**15 35**	15 57	**16 35**	16 57	17 27	**17 35**
23	**Rivage**	○			5 54	7 01	7 23	**7 39**	9 01	**9 39**	11 01	**11 39**	13 01	13 35	**13 39**	15 01	**15 39**	16 01	**16 39**	17 01	17 31	**17 39**
23	**Rivage**				5 54	7 01	7 23	|	9 01	|	11 01	|	13 01	|	|	15 01	|	16 01	|	17 01	17 31	|
27	Comblain-la-Tour				5 58	7 05	7 27	|	9 05	|	11 05	|	13 05	|	|	15 05	|	16 05	|	17 05	17 35	|
32	Hamoir				6 03	7 10	7 32	|	9 10	|	11 10	|	13 10	|	|	15 10	|	16 10	|	17 10	17 40	|
36	Sy				6 07	7 14	7 36	|	9 14	|	11 14	|	13 14	|	|	15 14	|	16 14	|	17 14	17 44	|
40	Bomal	○			6 11	7 18	7 40	|	9 18	|	11 18	|	13 18	|	|	15 18	|	16 18	|	17 18	17 48	|
40	Bomal				6 12	7 19	7 41	|	9 19	|	11 19	|	13 19	|	|	15 19	|	16 19	|	17 19	17 48	|
43	Barvaux				6 16	7 23	7 45	|	9 23	|	11 23	|	13 23	|	|	15 23	|	16 23	|	17 23	17 52	|
51	Melreux-Hotton				6 23	7 30	7 51	|	9 30	|	11 30	|	13 30	|	|	15 30	|	16 30	|	17 30	17 58	|
61	Marche-en-Famenne				6 31	7 38	7 59	|	9 38	|	11 38	|	13 38	|	|	15 38	|	16 38	|	17 38	18 06	|
65	**Marloie**	○			6 35	7 42	8 03	|	9 42	|	11 42	|	13 42	|	|	15 42	|	16 42	|	17 42	18 10	|
162	*Namur*	○			*7 20*	*8 20*		|	*10 20*	|	*12 20*	|	*14 20*	|	|	*16 20*	|	*17 20*	|	*18 20*		|
65	**Marloie**				6 36	7 43	8 04	|	9 43	|	11 43	|	13 44	|	|	15 43	|	16 43	|	17 43	18 11	|
71	**Jemelle**	○			6 41	7 48	8 08	|	9 48	|	11 48	|	13 48	|	|	15 48	|	16 48	|	17 48	18 16	|
23	**Rivage**							**7 39**	|	**9 39**	|	**11 39**	|	|	**13 39**	|	**15 39**	|	**16 39**	|	|	**17 39**
31	Aywaille							**7 48**	|	**9 48**	|	**11 48**	|	|	**13 48**	|	**15 48**	|	**16 48**	|	|	**17 48**
55	Coo							**8 11**	|	**10 11**	|	**12 11**	|	|	**14 11**	|	**16 11**	|	**17 10**	|	|	**18 11**
57	Trois-Ponts							**8 16**	|	**10 16**	|	**12 16**	|	|	**14 16**	|	**16 16**	|	**17 14**	|	|	**18 16**
69	Vielsalm							**8 26**	|	**10 26**	|	**12 26**	|	|	**14 26**	|	**16 26**	|	**17 24**	|	|	**18 26**
81	**Gouvy**	○	5 51	6 45				**8 36**	|	**10 36**	|	**12 36**	|	|	**14 36**	|	**16 36**	|	**17 34**	|	|	**18 36**
	Troisvierges	○	6 00	6 54				**8 47**	|	**10 47**	|	**12 47**	|	|	**14 47**	|	**16 47**	|	|	|	**18 47**
	Ettelbruck	○	6 35	7 34				**9 21**	|	**11 21**	|	**13 21**	|	|	**15 21**	|	**17 21**	|	|	|	**19 21**
	Luxembourg	○	7 03	8 03				**9 47**	|	**11 47**	|	**13 47**	|	|	**15 47**	|	**17 47**	|	|	|	**19 47**

tab km			L 5567	P 8483	L 5568	P 8484	IR m 123	L 5570	IR m 125	L 5572	IR m 4022
36	Bruxelles- Midi/Zuid		16 10	16 30	16 54	17 16	17 54	18 54	19 54	20 54	21 30
36	Bruxelles- Centr.		16 14	16 34	16 58	17 20	17 58	18 58	19 58	20 58	21 34
36	Brussel Nord/Noord		16 19	16 39	17 03	17 27	18 03	19 03	20 03	21 03	21 39
125	Namur		16 30	17 13	17 30		18 30	19 30	20 30	21 30	22 13
34	Liège-Palais		17 24	17 58	18 24	18 35	18 54	20 24	20 54	22 24	22 43
0	**Liège-Guillemins**		17 32	18 06	18 32	18 44	**19 18**	20 32	**21 18**	22 32	**23 06**
3	Angleur		17 37	18 11	18 37	18 50	**19 22**	20 37	**21 22**	22 37	**23 10**
9	Tilff		17 43	18 17	18 43			20 43		22 43	
13	Méry		17 47	18 21	18 47			20 47		22 47	
14	Hony		17 50	18 24	18 50			20 50		22 50	
15	Esneux		17 53	18 26	18 53			20 53		22 53	
19	Poulseur		17 57	18 30	18 57	19 04	**19 35**	20 57	**21 35**	22 57	**23 23**
23	**Rivage**	○	18 01	18 34	19 01	19 08	**19 39**	21 01	**21 39**	23 01	**23 27**
23	**Rivage**		18 01		19 01			21 01		23 01	
27	Comblain-la-Tour		18 05		19 05			21 05		23 05	
32	Hamoir		18 10		19 10			21 10		23 10	
36	Sy		18 14		19 14			21 14		23 14	
40	Bomal	○	18 18		19 18			21 18		23 18	
40	Bomal		18 19		19 19			21 19		23 19	
43	Barvaux		18 23		19 23			21 23		23 23	
51	Melreux-Hotton		18 30		19 30			21 30		23 30	
61	Marche-en-Famenne		18 38		19 38			21 38		23 38	
65	**Marloie**	○	18 42		19 42			21 42		23 42	
162	*Namur*	○	*19 20*		*20 20*			*22 20*			
65	**Marloie**		18 43		19 43			21 43		23 43	
71	**Jemelle**	○	18 48		19 48			21 48		23 48	
23	**Rivage**			18 35		19 09	**19 39**		**21 39**		**23 27**
31	Aywaille			18 42		19 18	**19 48**		**21 48**		**23 36**
55	Coo			19 01		19 40	**20 11**		**22 11**		**23 58**
57	Trois-Ponts			19 05		19 44	**20 16**		**22 16**		**0 02**
69	Vielsalm			19 17		19 54	**20 26**		**22 26**		**0 12**
81	**Gouvy**	○		19 27		20 04	**20 36**		**22 36**		**0 22**
	Troisvierges	○					**20 47**		**22 47**		
	Ettelbruck	○					**21 21**		**23 21**		
	Luxembourg	○					**21 47**		**23 47**		

IR Rijdt niet op 23 juni en 2 nov 98.

IR Ne circule pas les 23 juin et 2 nov 98.

AYWAILLE

B-Excursion 103*

Visite du Monde Sauvage et des Grottes de Remouchamps

43

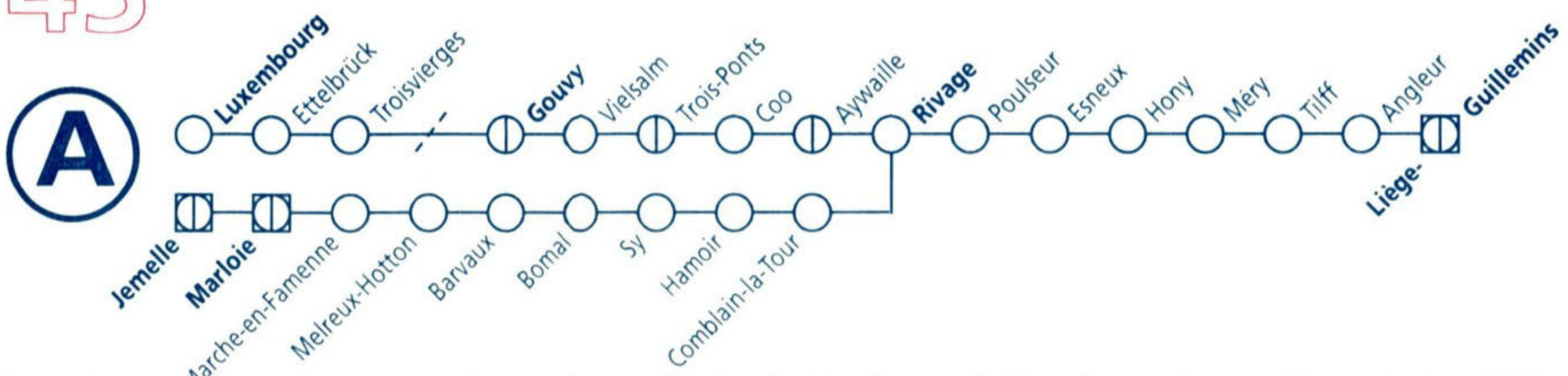

43

tab km			L 5575	P 7484	L 5577	P 7485	L 5578	IR m 108	L 5579	P 7486	IR m 110	L 5581	IR m 112	L 5583	IR m 114	L 5585	IR m 116	L 5587	L 5588	IR m 118	L 5589	L 6342
										●												2
	Luxembourg							**6 13**			**8 13**		**10 13**		**12 13**		**14 13**			**16 13**		17 13
	Ettelbruck							**6 39**			**8 39**		**10 39**		**12 39**		**14 39**			**16 39**		17 39
	Troisvierges							**7 13**			**9 13**		**11 13**		**13 13**		**15 13**			**17 13**		18 15
0	**Gouvy**			5 10		6 19		**7 24**		7 50	**9 24**		**11 24**		**13 24**		**15 24**			**17 24**		18 24
12	Vielsalm			5 21		6 30		**7 35**		8 01	**9 35**		**11 35**		**13 35**		**15 35**			**17 35**		
24	Trois-Ponts			5 32		6 41		**7 45**		8 11	**9 45**		**11 45**		**13 45**		**15 45**			**17 45**		
26	Coo			5 35		6 44		**7 48**			**9 48**		**11 48**		**13 48**		**15 48**			**17 48**		
50	Aywaille			5 55		7 04		**8 15**			**10 15**		**12 15**		**14 15**		**16 15**			**18 15**		
58	**Rivage**	○		6 03		7 12		**8 23**			**10 23**		**12 23**		**14 23**		**16 23**			**18 23**		
0	**Jemelle**		4 12		6 04		7 12		8 12			10 12		12 12		14 12		16 12	17 12		18 10	
6	**Marloie**	○	4 17		6 09		7 17		8 17			10 17		12 17		14 17		16 17	17 17		18 15	
162	*Namur*						*6 40*		*7 40*			*9 40*		*11 40*		*13 40*		*15 40*	*16 40*		*17 40*	
6	**Marloie**		4 18		6 10		7 18		**8 18**			10 18		12 18		14 18		16 18	17 18		18 18	
10	Marche-en-Famenne		4 22		6 14		7 22		**8 22**			10 22		12 22		14 22		16 22	17 22		18 22	
20	Melreux-Hotton		4 31		6 23		7 31		**8 31**			10 31		12 31		14 31		16 31	17 31		18 31	
28	Barvaux		4 37		6 29		7 37		**8 37**			10 37		12 37		14 37		16 37	17 37		18 37	
31	Bomal	○	4 41		6 33		7 41		**8 41**			10 41		12 41		14 41		16 41	17 41		18 41	
31	Bomal		4 42		6 34		7 42		**8 42**			10 42		12 42		14 42		16 42	17 42		18 42	
35	Sy		4 46		6 38		7 46		**8 46**			10 46		12 46		14 46		16 46	17 46		18 46	
39	Hamoir		4 50		6 42		7 50		8 50			10 50		12 50		14 50		16 50	17 50		18 50	
44	Comblain-la-Tour		4 55		6 47		7 55		8 55			10 55		12 55		14 55		16 55	17 55		18 55	
48	**Rivage**	○	4 59		6 51		7 59		8 59			10 59		12 59		14 59		16 59	17 59		18 59	
48	**Rivage**		4 59	6 04	6 51	7 13	7 59	**8 23**	8 59		**10 23**	10 59	**12 23**	12 59	**14 23**	14 59	**16 23**	16 59	17 59	**18 23**	18 59	
52	Poulseur		5 03	6 09	6 55	7 18	8 03	**8 27**	9 03		**10 27**	11 03	**12 27**	13 03	**14 27**	15 03	**16 27**	17 03	18 03	**18 27**	19 03	
56	Esneux		5 08	6 14	7 00	7 23	8 08	|	9 08		|	11 08	|	13 08	|	15 08	|	17 08	18 08	|	19 08	
57	Hony		5 10	6 16	7 02	7 25	8 10	|	9 10		|	11 10	|	13 10	|	15 10	|	17 10	18 10	|	19 10	
58	Méry		5 13	6 19	7 05	7 28	8 13	|	9 13		|	11 13	|	13 13	|	15 13	|	17 13	18 13	|	19 13	
62	Tilff		5 17	6 23	7 09	7 32	8 17	|	9 17		|	11 17	|	13 17	|	15 17	|	17 17	18 17	|	19 17	
68	Angleur		5 24	6 30	7 16	7 39	8 24	**8 40**	9 24		**10 40**	11 24	**12 40**	13 24	**14 40**	15 24	**16 40**	17 24	18 24	**18 40**	19 24	
71	**Liège-Guillemins**	○	5 28	6 34	7 20	7 43	8 28	**8 44**	9 28		**10 44**	11 28	**12 44**	13 28	**14 44**	15 28	**16 44**	17 28	18 28	**18 44**	19 28	
34	*Liège-Palais*	○	5 36	6 42	7 29	7 54	8 36	*9 06*	9 36		*11 06*	11 36	*13 06*	13 36	*15 06*	15 36	*17 06*	17 36	18 36	*19 06*	19 36	
125	*Namur*	○	*6 30*	*7 30*		*8 30*	*9 30*	*9 30*	*10 30*		*11 30*	*12 30*	*13 30*	*14 30*	*15 30*	*16 30*	*17 30*	*18 30*	*19 30*	*19 30*	*20 30*	
36	*Bruxelles-Brussel* Nord/Noord	○	*6 57*	*7 57*	*8 32*	*8 57*	*9 57*	*9 57*	*10 57*		*11 57*	*12 57*	*13 57*	*14 57*	*15 57*	*16 57*	*17 57*	*18 57*	*19 57*	*19 57*	*20 57*	
36	*Bruxelles-Brussel* Centr.	○	*7 02*	*8 02*	*8 39*	*9 02*	*10 02*	*10 02*	*11 02*		*12 02*	*13 02*	*14 02*	*15 02*	*16 02*	*17 02*	*18 02*	*19 02*	*20 02*	*20 02*	*21 02*	
36	*Bruxelles-Brussel* Midi/Zuid	○	*7 06*	*8 06*	*8 43*	*9 06*	*10 06*	*10 06*	*11 06*		*12 06*	*13 06*	*14 06*	*15 06*	*16 06*	*17 06*	*18 06*	*19 06*	*20 06*	*20 06*	*21 06*	

tab km			IR m 120	L 5591	IR m 122	L 5593			
	Luxembourg		**18 13**		**20 13**				
	Ettelbruck		**18 38**		**20 39**				
	Troisvierges		**19 13**		**21 13**				
0	**Gouvy**		**19 24**		**21 24**				
12	Vielsalm		**19 35**		**21 35**				
24	Trois-Ponts		**19 45**		**21 45**				
26	Coo		**19 48**		**21 48**				
50	Aywaille		**20 15**		**22 15**				
58	**Rivage**	○	**20 23**		**22 23**				
0	**Jemelle**			20 12		22 12			
6	**Marloie**	○		20 17		22 17			
162	*Namur*			*19 40*		*21 40*			
6	**Marloie**			20 18		22 18			
10	Marche-en-Famenne			20 22		22 22			
20	Melreux-Hotton			20 31		22 31			
28	Barvaux			20 37		22 37			
31	Bomal	○		20 41		22 41			
31	Bomal			20 42		22 42			
35	Sy			20 46		22 46			
39	Hamoir			20 50		22 50			
44	Comblain-la-Tour			20 55		22 55			
48	**Rivage**	○		20 59		22 59			
48	**Rivage**		**20 23**	20 59	**22 23**	22 59			
52	Poulseur		**20 27**	21 03	**22 27**	23 03			
56	Esneux			21 08		23 08			
57	Hony			21 10		23 10			
58	Méry			21 13		23 13			
62	Tilff			21 17		23 17			
68	Angleur		**20 40**	21 24	**22 40**	23 24			
71	**Liège-Guillemins**	○	**20 44**	[1] 21 28	**22 44**	[1] 23 28			
34	*Liège-Palais*	○	*21 06*	21 36	*23 06*	23 36			
125	*Namur*	○	*21 30*	*22 30*	*23 35*				
36	*Bruxelles-Brussel* *Nord/Noord*	○	*21 57*	*22 57*	*0 21*				
36	*Centr.*	○	*22 02*	*23 02*	*0 26*				
36	*Midi/Zuid*	○	*22 06*	*23 06*	*0 30*				

[1] Zie verder tabel 34.
[2] Rijdt niet op 23 juni en 2 nov 98.

[1] Voir tableau 34.
[2] Ne circule pas les 23 juin et 2 nov 98.

BARVAUX

Durbuy Aventure

B-Excursion 156*/164*

44

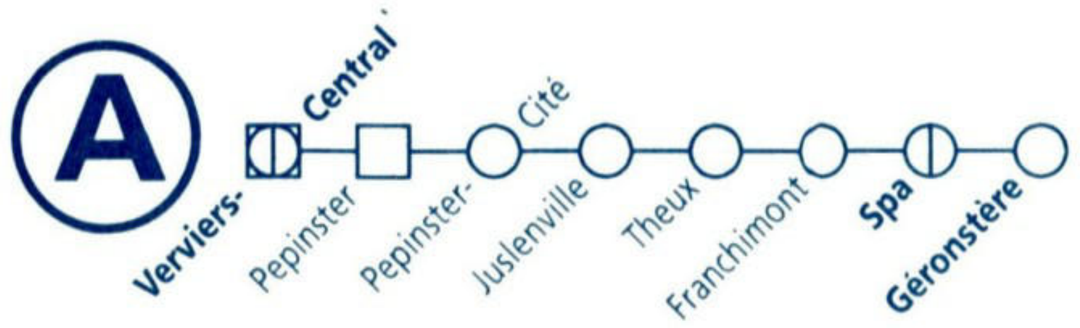

tab km			L 5476	L 5477	L 5478	L 5479	L 5480	L 5481	L 5482	L 5483	L 5484	L 5485	L 5486	L 5487	L 5488	L 5489	L 5490	L 5491	L 5492
37	*Köln-Hbf*							*9 14*		*11 14*		*13 14*		*15 14*		*17 14*			*20 14*
37	*Eupen*			*6 05*	*7 05*		*9 05*		*11 05*		*13 05*		*15 05*		*17 05*		*19 05*		
37	*Welkenraedt*			*6 14*	*7 19*	*8 14*	*9 14*		*11 14*	12 33	*13 14*	*14 14*	*15 14*	16 33	*17 14*		*19 14*	*20 14*	
50a	*Oostende*				*4 40*	*5 44*	*6 44*	*7 44*	*8 44*	*9 44*	*10 44*	*11 44*	*12 44*	*13 44*	*14 44*	*15 44*	*16 44*	*17 44*	*18 44*
50a	*Brugge*				*4 55*	*5 59*	*6 59*	*7 59*	*8 59*	*9 59*	*10 59*	*11 59*	*12 59*	*13 59*	*14 59*	*15 59*	*16 59*	*17 59*	*18 59*
50a	*Gent-Sint-Pieters*				*5 24*	*6 23*	*7 23*	*8 23*	*9 24*	*10 24*	*11 24*	*12 24*	*13 24*	*14 24*	*15 24*	*16 23*	*17 23*	*18 24*	*19 24*
36	*Bruxelles-Brussel*	*Midi/Zuid*			*5 54*	*6 54*	*7 54*	*8 54*	*9 54*	*10 54*	*11 54*	*12 54*	*13 54*	*14 54*	*15 54*	*16 54*	*17 54*	*18 54*	*19 54*
36		*Centr.*			*5 58*	*6 58*	*7 58*	*8 58*	*9 58*	*10 58*	*11 58*	*12 58*	*13 58*	*14 58*	*15 58*	*16 58*	*17 58*	*18 58*	*19 58*
36		*Nord/Noord*			*6 03*	*7 03*	*8 03*	*9 03*	*10 03*	*11 03*	*12 03*	*13 03*	*14 03*	*15 03*	*16 03*	*17 03*	*18 03*	*19 03*	*20 03*
36	*Leuven*				*6 28*	*7 28*	*8 28*	*9 28*	*10 28*	*11 28*	*12 28*	*13 28*	*14 28*	*15 28*	*16 28*	*17 28*	*18 28*	*19 28*	*20 28*
37	*Liège-Guillemins*			*6 18*	*7 18*	*8 18*	*9 18*	*10 18*	*11 18*	*12 18*	*13 18*	*14 18*	*15 18*	*16 18*	*17 18*	*18 17*	*19 18*	*20 18*	*21 18*
0	**Verviers-Central**		5 47	6 39	7 47	**8 47**	9 47	10 47	11 47	12 47	**13 47**	14 47	15 47	**16 47**	17 47	18 51	19 47	20 47	21 47
4	Pepinster		5 52	6 45	7 52	**8 52**	9 52	10 52	**11 52**	12 52	**13 52**	14 52	15 52	**16 52**	17 52	18 57	19 52	20 52	21 52
5	Pepinster-Cité		5 54	6 47	7 54	**8 54**	9 54	10 54	**11 54**	12 54	**13 54**	14 54	15 54	**16 54**	17 54	18 59	19 54	20 54	21 54
7	Juslenville		5 57	6 50	7 57	**8 57**	9 57	10 57	**11 57**	12 57	**13 57**	**14 57**	15 57	16 57	17 57	19 02	19 57	20 57	21 57
8	Theux		6 01	6 54	8 01	**9 01**	10 01	11 01	**12 01**	**13 01**	**14 01**	**15 01**	16 01	**17 01**	18 01	19 06	20 01	21 01	22 01
10	Franchimont		6 03	6 56	8 03	**9 03**	10 03	11 03	**12 03**	**13 03**	**14 03**	**15 03**	16 03	**17 03**	18 03	19 08	20 03	21 03	22 03
16	**Spa**		6 09	7 02	8 09	**9 09**	10 09	11 09	**12 09**	**13 09**	**14 09**	**15 09**	16 09	**17 09**	18 09	19 14	20 09	21 09	22 09
17	**Géronstère**	○	6 12	7 05	8 12	9 12	10 12	11 12	**12 12**	13 12	14 12	**15 12**	16 12	17 12	18 12	19 17	20 12	21 12	22 12

SPA

Thermen van Spa

B-Dagtrip 166*-175*

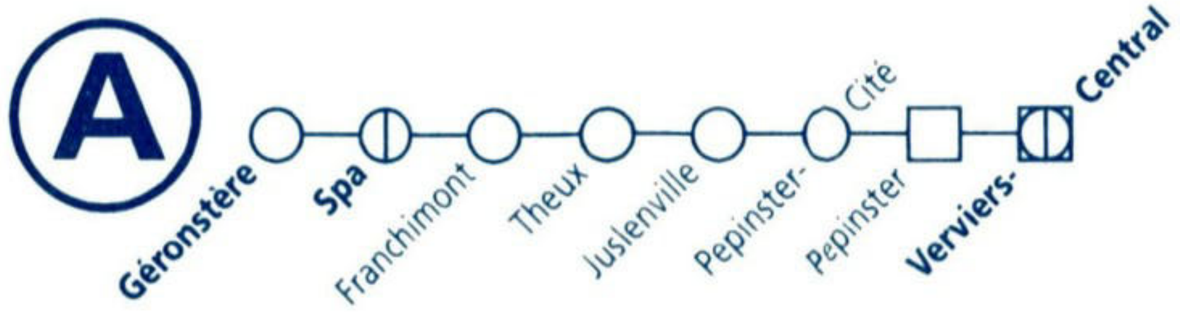

tab km			L 5455	L 5456	P 7494	L 5457	L 5458	L 5459	L 5460	L 5461	L 5462	L 5463	L 5464	L 5465	L 5466	L 5467	L 5468	L 5469	L 5470	L 5471
0	**Géronstère**		5 48	6 41	7 30	7 48	8 48	9 48	10 48	11 48	12 48	13 48	14 48	15 48	16 48	17 48	18 53	19 48	20 48	21 48
1	**Spa**		5 51	6 44	7 33	7 51	8 51	9 51	**10 51**	**11 51**	**12 51**	13 51	14 51	15 51	16 51	17 51	18 56	19 51	20 51	21 51
7	Franchimont		5 57	6 50	7 39	7 57	8 57	**9 57**	10 57	11 57	12 57	**13 57**	14 57	15 57	16 57	17 57	19 02	19 57	20 57	21 57
9	Theux		6 01	6 54	7 43	8 01	9 01	**10 01**	11 01	12 01	13 01	14 01	15 01	16 01	17 01	18 01	19 06	20 01	21 01	22 01
10	Juslenville		6 03	6 56	7 45	8 03	9 03	10 03	11 03	12 03	13 03	14 03	**15 03**	16 03	17 03	18 03	19 08	20 03	21 03	22 03
12	Pepinster-Cité		6 06	6 59	7 48	8 06	**9 06**	10 06	11 06	**12 06**	**13 06**	14 06	**15 06**	16 06	17 06	18 06	19 11	20 06	21 06	22 06
13	Pepinster		6 09	7 05	7 51	8 09	**9 09**	10 09	11 09	**12 09**	**13 09**	14 09	15 09	16 09	17 09	18 09	19 17	20 09	21 09	22 09
17	**Verviers-Central**	○	6 13	7 09	7 55	8 13	**9 13**	10 13	11 13	**12 13**	**13 13**	14 13	15 13	16 13	17 13	18 13	19 21	20 13	21 13	22 13
37	*Liège-Guillemins*	○	*6 42*	*7 42*	*8 42*	*8 42*	*9 42*	*10 42*	*11 42*	*12 42*	*13 42*	*14 42*	*15 42*	*16 42*	*17 42*	*18 42*	*19 42*	*20 42*	*21 42*	*22 47*
36	*Leuven*	○	*7 32*	*8 32*		*9 32*	*10 32*	*11 32*	*12 32*	*13 32*	*14 32*	*15 32*	*16 32*	*17 32*	*18 32*	*19 32*	*20 32*	*21 32*	*22 32*	
36	*Bruxelles-Brussel* Nord/Noord	○	*7 57*	*8 57*		*9 57*	*10 57*	*11 57*	*12 57*	*13 57*	*14 57*	*15 57*	*16 57*	*17 57*	*18 57*	*19 57*	*20 57*	*21 57*	*22 57*	
36	*Bruxelles-Brussel* Centr.	○	*8 02*	*9 02*		*10 02*	*11 02*	*12 02*	*13 02*	*14 02*	*15 02*	*16 02*	*17 02*	*18 02*	*19 02*	*20 02*	*21 02*	*22 02*	*23 02*	
36	*Bruxelles-Brussel* Midi/Zuid	○	*8 06*	*9 06*		*10 06*	*11 06*	*12 06*	*13 06*	*14 06*	*15 06*	*16 06*	*17 06*	*18 06*	*19 06*	*20 06*	*21 06*	*22 06*	*23 06*	
50a	*Gent-Sint-Pieters*	○	*8 36*	*9 36*		*10 36*	*11 36*	*12 36*	*13 36*	*14 36*	*15 36*	*16 36*	*17 36*	*18 36*	*19 36*	*20 36*	*21 36*	*22 36*	*23 36*	
50a	*Brugge*	○	*9 01*	*10 01*		*11 01*	*12 01*	*13 01*	*14 01*	*15 01*	*16 01*	*17 01*	*18 01*	*19 01*	*20 01*	*21 01*	*22 01*	*23 01*	*0 01*	
50a	*Oostende*	○	*9 16*	*10 16*		*11 16*	*12 16*	*13 16*	*14 16*	*15 16*	*16 16*	*17 16*	*18 16*	*19 16*	*20 16*	*21 16*	*22 16*	*23 16*	*0 16*	
37	*Welkenraedt*	○		*7 46*	8 11		*9 46*	*10 46*	*11 46*	12 27	*13 46*		*15 46*	16 27	*17 46*	*18 48*	*19 46*	*20 46*	*21 46*	*22 46*
37	*Eupen*	○		*7 55*	8 19		*9 55*		*11 55*		*13 55*		*15 55*		*17 55*			*20 55*	*21 55*	
37	*Köln-Hbf*	○				*9 46*		*11 46*		*13 46*		*15 46*		*17 46*		*19 46*				

[1] Zie verder tabel 37.

[1] Voir tableau 37.

COO
Télécoo

B-Excursion 144

50

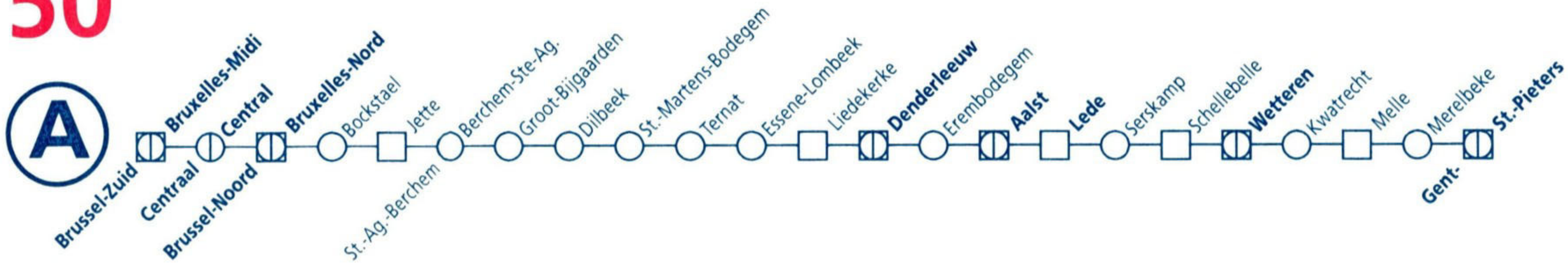

50

tab km			P 7949	L 2055	IR h 3526	IC L 2327	L 1776	L 2276	IC K 2226	L 2056	IR h 3527	IC L 2328	L 1777	L 2277	IC K 2227	P 7953	P 7070	L 2057	IR h 3528	IC L 2329	P 7954	L 1778
														3			▲					
0	**Brussel-Bruxelles**	**Zuid/Midi**		5 06						6 06								7 05				
		Centr.		5 10						6 10								7 09				
		Noord/Nord		5 15						6 15								7 15				
6	Bockstael			5 19						6 19								7 19				
8	Jette			5 21						6 21								7 21				
11	St.-Ag.-Berchem-Ste-Ag.			5 24						6 24								7 24				
12	Groot-Bijgaarden			5 26						6 26								7 26				
15	Dilbeek			5 29						6 29								7 29				
17	Sint-Martens-Bodegem			5 32						6 32								7 32				
20	Ternat			5 35						6 35								7 35				
24	Essene-Lombeek			5 39						6 39								7 39				
25	Liedekerke			5 41						6 41								7 41				
26	**Denderleeuw**	○		5 44						6 44								7 44				
36	*Leuven*							*5 07*	**5 31**			*6 01*		*6 01*	**6 31**				*6 39*	*7 01*		
36c	*Brussel-Nationaal-Luchth.*										**6 03**	*6 03*			*6 32*				**7 03**	*7 03*		
0	**Brussel-Bruxelles**	**Noord/Nord**				**5 32**		5 47	**5 55**		**6 20**	**6 34**		6 47	**6 56**				**7 20**	**7 34**		
		Centr.				**5 36**		5 51	**5 59**		**6 24**	**6 38**		6 51	**7 00**				**7 24**	**7 38**		
		Zuid/Midi				**5 40**		5 57	**6 04**		**6 30**	**6 44**		6 56	**7 04**				**7 30**	**7 44**		
24	Liedekerke								**6 18**		**6 44**				**7 18**				**7 44**			
25	**Denderleeuw**	○				1 **5 54**		2 6 12	**6 21**		**6 47**	1 **6 58**		2 7 12	**7 21**				**7 47**	1 **7 58**		
25	**Denderleeuw**		5 04	5 45	**5 49**		6 11		**6 22**	6 45	**6 49**		7 11		**7 22**	7 38		7 45	**7 49**		8 02	8 11
29	Erembodegem		5 08	5 49	**5 53**		6 15			6 49	**6 53**		7 15					7 49	**7 53**		8 06	8 15
32	**Aalst**	○	5 11	5 52	**5 56**		6 19		**6 28**	6 52	**6 56**		7 19		**7 28**			7 52	**7 56**		8 10	8 19
32	**Aalst**		5 12		**5 57**				**6 29**		**6 57**				**7 29**		7 33		**7 57**			
37	**Lede**		5 16		**6 02**				**6 34**		**7 02**				**7 34**		7 37		**8 02**			
39	Serskamp		5 19		**6 05**						**7 05**						7 40		**8 05**			
43	Schellebelle		5 23		**6 09**						**7 09**						7 44		**8 09**			
45	**Wetteren**		5 26		**6 12**				**6 41**		**7 12**				**7 41**		7 47		**8 12**			
49	Kwatrecht		5 30		**6 16**						**7 16**						7 51		**8 16**			
52	Melle		5 33		**6 19**						**7 19**						7 54		**8 19**			
55	Merelbeke		5 36		**6 22**						**7 22**						7 58		**8 22**			
60	**Gent-Sint-Pieters**	○	5 41		**6 27**				**6 51**		**7 27**				**7 51**	7 58	8 03		**8 27**			
50a	*Brugge*	○			*6 52*				*7 26*		*7 52*				*8 26*	*8 26*			*8 52*			
50a	*Oostende*	○			*7 06*						*8 06*								*9 06*			
50a	*Blankenberge*	○							*7 46*						*8 46*	*8 46*						
50a	*Knokke*	○							*7 50*						*8 50*	*8 50*						

tab km			L 2278	L 2157	IC K 2228	IC K 2228	P 7955	L 2058	IR h 3529	IC J 2128	IC L 2330	L 1779	L 2279	L 2158	IC K 2229	IC K 2229	L 2059	IR h 3530	IC L 2331	L 1780	L 2280	L 2159
			[4]	[5]	☼	[7]				[8] ☼ [9]			[11]	[12]	☼	[7]						[13]
0	**Brussel-Bruxelles**	**Zuid/Midi**						8 06									9 06					
		Centr.						8 10									9 10					
		Noord/Nord						8 16									9 15					
6	Bockstael			7 49				8 20						8 48			9 19					9 49
8	Jette			7 51				8 22						8 51			9 21					9 51
11	St.-Ag.-Berchem-Ste-Ag.			7 54				8 25						8 54			9 24					9 54
12	Groot-Bijgaarden			7 56				8 27						8 56			9 26					9 56
15	Dilbeek			7 59				8 30						8 59			9 29					9 59
17	Sint-Martens-Bodegem			8 02				8 33						9 02			9 32					10 02
20	Ternat			8 05				8 36						9 05			9 35					10 05
24	Essene-Lombeek			8 09				8 40						9 09			9 39					10 09
25	Liedekerke			8 11				8 42						9 11			9 41					10 11
26	**Denderleeuw**	○		8 14				8 45						9 14			9 44					10 14
36	*Leuven*		*7 17*		**7 31**	**7 31**			*7 34*	*7 34*	*8 04*		*8 21*		**8 31**	**8 31**		*8 34*	*9 05*		*9 05*	
36c	*Brussel-Nationaal-Luchth.*								**8 03**	*7 49*	*8 03*							**9 03**	*9 03*		*9 20*	
0	**Brussel-Bruxelles**	**Noord/Nord**	7 47		**7 55**	**7 55**			**8 20**	**8 17**	**8 34**		8 47		**8 55**	**8 55**		**9 20**	**9 34**		9 47	
		Centr.	7 51		**7 59**	**7 59**			**8 24**	**8 21**	**8 38**		8 51		**8 59**	**8 59**		**9 24**	**9 38**		9 51	
		Zuid/Midi	7 56		**8 04**	**8 04**			**8 30**	**8 31**	**8 44**		8 57		**9 04**	**9 04**		**9 30**	**9 44**		9 57	
24	Liedekerke		|		**8 18**	**8 18**			**8 44**	|	|		|		**9 18**	**9 18**		**9 44**	|		|	
25	**Denderleeuw**	○	[2] 8 12		**8 21**	**8 21**			**8 47**	**8 50**	[1] **8 58**		[2] 9 12		**9 21**	**9 21**		**9 47**	[1] **9 58**		[2] 10 12	
25	**Denderleeuw**			8 16	**8 22**	**8 22**	8 38	8 46	**8 49**	**8 51**		9 11		9 16	**9 22**	**9 22**	9 45	**9 49**		10 11		10 16
29	Erembodegem			8 20	|	|	8 42	8 50	**8 53**	|		9 15	|	9 20	|	|	9 49	**9 53**		10 15		10 20
32	**Aalst**	○		8 23	**8 28**	**8 28**	8 46	8 53	**8 56**				9 19		9 23	**9 28**	**9 28**	9 52	**9 56**		10 19		10 23
32	**Aalst**				**8 29**	**8 29**			**8 57**							**9 29**	**9 29**		**9 57**				
37	**Lede**				**8 34**	**8 34**			**9 02**							**9 34**	**9 34**		**10 02**				
39	Serskamp				|	|			**9 05**							|	|		**10 05**				
43	Schellebelle				|	|			**9 09**							|	|		**10 09**				
45	**Wetteren**				**8 41**	**8 41**			**9 12**							**9 41**	**9 41**		**10 12**				
49	Kwatrecht				|	|			**9 16**							|	|		**10 16**				
52	Melle				|	|			**9 19**							|	|		**10 19**				
55	Merelbeke				|	|			**9 22**							|	|		**10 22**				
60	**Gent-Sint-Pieters**	○			[6] **8 51**	**8 51**			**9 27**	[10] **9 07**						[6] **9 51**	**9 51**		**10 27**				
50a	*Brugge*	○			**9 23**	*9 26*			*9 52*	**9 33**						**10 23**	*10 26*		*10 52*				
50a	*Oostende*	○			*9 48*				*10 06*	**9 48**									*11 06*				
50a	*Blankenberge*	○			**9 35**	*9 46*				*9 50*						**10 35**	*10 46*						
50a	*Knokke*	○			*9 50*	*9 50*										*10 50*	*10 50*						

[1] Zie verder tabellen 89, 69.
[2] Zie verder tabel 89.
[3] Rijdt ook verder naar Geraardsbergen als trein P 5227.
[4] Rijdt ook verder naar Geraardsbergen als trein P 5228.
[5] Etterbeek 7 35, Brussel-L.W. 7 39, Brussel-Schuman 7 42.
[6] Zie verder tabel 50a.
[7] Rijdt niet tijdens de rijperiode van de toeristentreinen.
[8] Bestemming De Panne 10 10, evenals Oostende 9 48 als trein T 6828 (Gent-Sint-Pieters V. 9 11).
[9] Brussel-L.W. 8 06, Brussel-Schuman 8 09.
[10] Zie verder tabel 73.
[11] Rijdt ook verder naar Geraardsbergen als trein P 5229.
[12] Etterbeek 8 35, Brussel-L.W. 8 39, Brussel-Schuman 8 42.
[13] Etterbeek 9 35, Brussel-L.W. 9 39, Brussel-Schuman 9 42.

[1] Voir tableaux 89, 69.
[2] Voir tableau 89.
[3] Continue également vers Grammont comme train P 5227.
[4] Continue également vers Grammont comme train P 5228.
[5] Etterbeek 7 35, Bruxelles-Q.L. 7 39, Bruxelles-Schuman 7 42.
[6] Voir tableau 50a.
[7] Ne circule pas pendant la période de circulation des trains touristiques.
[8] Destination La Panne 10 10, ainsi que Ostende 9 48 comme train T 6828 (Gand-Saint-Pierre D. 9 11).
[9] Bruxelles-Q.L. 8 06, Bruxelles-Schuman 8 09.
[10] Voir tableau 73.
[11] Continue également vers Grammont comme train P 5229.
[12] Etterbeek 8 35, Bruxelles-Q.L. 8 39, Bruxelles-Schuman 8 42.
[13] Etterbeek 9 35, Bruxelles-Q.L. 9 39, Bruxelles-Schuman 9 42.

50

50

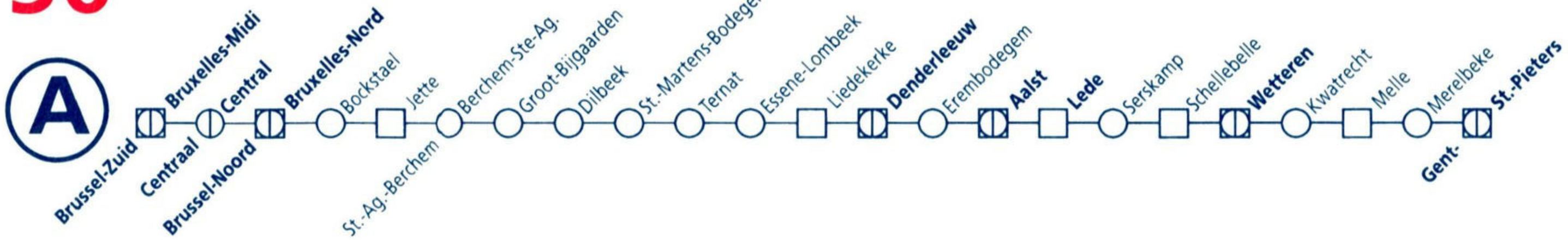

tab km			IC K 2230 ☼	IC K 2230 2	L 2060	IR h 3531	IC L 2332	L 1781	L 2281	L 2160 5	IC K 2231	L 2061	IR h 3532	P 7076 ●	IC L 2333	L 1782	L 2282	L 2161 6	IC K 2232	L 2062	IR h 3533	IC L 2334
0	**Brussel-Bruxelles**	**Zuid/Midi**			10 06							11 06								12 06		
		Centr.			10 10							11 10								12 10		
		Noord/Nord			10 15							11 15								12 15		
6	Bockstael				10 19					10 49		11 19						11 49		12 19		
8	Jette				10 21					10 51		11 21						11 51		12 21		
11	St.-Ag.-Berchem-Ste-Ag.				10 24					10 54		11 24						11 54		12 24		
12	Groot-Bijgaarden				10 26					10 56		11 26						11 56		12 26		
15	Dilbeek				10 29					10 59		11 29						11 59		12 29		
17	Sint-Martens-Bodegem				10 32					11 02		11 32						12 02		12 32		
20	Ternat				10 35					11 05		11 35						12 05		12 35		
24	Essene-Lombeek				10 39					11 09		11 39						12 09		12 39		
25	Liedekerke				10 41					11 11		11 41						12 11		12 41		
26	**Denderleeuw**	○			10 44					11 14		11 44						12 14		12 44		
36	*Leuven*		**9 31**	**9 31**		*9 34*	*10 01*		*10 01*		**10 31**	*10 34*		*11 01*		*11 01*		**11 31**		*11 34*	*12 01*
36c	*Brussel-Nationaal-Luchth.*		*9 20*	*9 20*		**10 03**	*10 03*		*10 20*		*10 20*	**11 03**		*11 03*		*11 20*		*11 20*		**12 03**	*12 03*
0	**Brussel-Bruxelles**	**Noord/Nord**	**9 55**	**9 55**		**10 20**	**10 34**		10 47		**10 55**		**11 20**		**11 34**		11 47		**11 55**		**12 20**	**12 34**
		Centr.	**9 59**	**9 59**		**10 24**	**10 38**		10 51		**10 59**		**11 24**		**11 38**		11 51		**11 59**		**12 24**	**12 38**
		Zuid/Midi	**10 04**	**10 04**		**10 30**	**10 44**		10 57		**11 04**		**11 30**		**11 44**		11 57		**12 04**		**12 30**	**12 44**
24	Liedekerke		**10 18**	**10 18**		**10 44**	|		|		**11 18**		**11 44**		|		|		**12 18**		**12 44**	|
25	**Denderleeuw**	○	**10 21**	**10 21**		**10 47**	3 **10 58**		4 11 12		**11 21**		**11 47**		3 **11 58**		4 12 12		**12 21**		**12 47**	3 **12 58**
25	**Denderleeuw**		**10 22**	**10 22**	10 45	**10 49**		11 11		11 16	**11 22**	11 45	**11 49**			12 11		12 16	**12 22**	12 45	**12 49**	
29	Erembodegem		|	|	10 49	**10 53**		11 15		11 20	|	11 49	**11 53**			12 15		12 20	|	12 49	**12 53**	
32	**Aalst**	○	**10 28**	**10 28**	10 52	**10 56**		11 19		11 23	**11 28**	11 52	**11 56**			12 19		12 23	**12 28**	12 52	**12 56**	
32	**Aalst**		**10 29**	**10 29**		**10 57**					**11 29**		**11 57**	12 18					**12 29**		**12 57**	
37	**Lede**		**10 34**	**10 34**		**11 02**					**11 34**		**12 02**	12 23					**12 34**		**13 02**	
39	Serskamp		|	|		**11 05**				|		**12 05**	12 26					|		**13 05**	
43	Schellebelle		|	|		**11 09**				|		**12 09**	12 30					|		**13 09**	
45	**Wetteren**		**10 41**	**10 41**		**11 12**					**11 41**		**12 12**	12 34					**12 41**		**13 12**	
49	Kwatrecht		|	|		**11 16**				|		**12 16**	12 38					|		**13 16**	
52	Melle		|	|		**11 19**				|		**12 19**	12 42					|		**13 19**	
55	Merelbeke		|	|		**11 22**				|		**12 22**	12 52					|		**13 22**	
60	**Gent-Sint-Pieters**	○	1 **10 51**	**10 51**		**11 27**					**11 51**		**12 27**	12 58					**12 51**		**13 27**	
50a	*Brugge*	○	**11 23**	*11 26*		*11 52*					*12 23*		*12 52*	*13 26*					*13 26*		*13 52*	
50a	*Oostende*	○				*12 06*					*12 37*		*13 06*								*14 06*	
50a	*Blankenberge*	○	**11 35**	*11 46*							*12 46*			*13 46*					*13 46*			
50a	*Knokke*	○	*11 50*	*11 50*							*12 50*			*13 50*					*13 50*			

tab km			L 1783	L 2283	L 2162	IC K 2233	L 2063	IR h 3534	IC L 2335	L 1784	L 2284	L 2163	IC K 2234	L 2064	IR h 3535	IC L 2336	L 1785	L 2285	L 2164	IC K 2235	L 2065	IR h 3536
					[7]							[8]							[9]			
0	**Brussel-Bruxelles**	**Zuid/Midi**					13 06							14 06							15 06	
		Centr.					13 10							14 10							15 10	
		Noord/Nord					13 15							14 15							15 15	
6	Bockstael				12 49		13 19					13 49		14 19					14 49		15 19	
8	Jette				12 51		13 21					13 51		14 21					14 51		15 21	
11	St.-Ag.-Berchem-Ste-Ag.				12 54		13 24					13 54		14 24					14 54		15 24	
12	Groot-Bijgaarden				12 56		13 26					13 56		14 26					14 56		15 26	
15	Dilbeek				12 59		13 29					13 59		14 29					14 59		15 29	
17	Sint-Martens-Bodegem				13 02		13 32					14 02		14 32					15 02		15 32	
20	Ternat				13 05		13 35					14 05		14 35					15 05		15 35	
24	Essene-Lombeek				13 09		13 39					14 09		14 39					15 09		15 39	
25	Liedekerke				13 11		13 41					14 11		14 41					15 11		15 41	
26	**Denderleeuw**	○			13 14		13 44					14 14		14 44					15 14		15 44	
36	*Leuven*			*12 01*		**12 31**		*12 34*	*13 01*		*13 01*		**13 31**		*13 34*	*14 01*		*14 01*		**14 31**		*14 34*
36c	*Brussel-Nationaal-Luchth.*			*12 20*		*12 20*		**13 03**	*13 03*		*13 20*		*13 20*		**14 03**	*14 03*		*14 20*		*14 20*		**15 03**
0	**Brussel-Bruxelles**	**Noord/Nord**		12 47		**12 55**		**13 20**	**13 34**		13 47		**13 55**		**14 20**	**14 34**		14 47		**14 55**		**15 20**
		Centr.		12 51		**12 59**		**13 24**	**13 38**		13 51		**13 59**		**14 24**	**14 38**		14 51		**14 59**		**15 24**
		Zuid/Midi		12 57		**13 04**		**13 30**	**13 44**		13 57		**14 04**		**14 30**	**14 44**		14 57		**15 04**		**15 30**
24	Liedekerke			|		**13 18**		**13 44**	|		|		**14 18**		**14 44**	|		|		**15 18**		**15 44**
25	**Denderleeuw**	○		[4] 13 12		**13 21**		**13 47**	[3] **13 58**		[4] 14 12		**14 21**		**14 47**	[3] **14 58**		[4] 15 12		**15 21**		**15 47**
25	**Denderleeuw**		13 11		13 16	**13 22**	13 45	**13 49**		14 11		14 16	**14 22**	14 45	**14 49**		15 11		15 16	**15 22**	15 45	**15 49**
29	Erembodegem		13 15		13 20	|	13 49	**13 53**		14 15		14 20	|	14 49	**14 53**		15 15		15 20	|	15 49	**15 53**
32	**Aalst**	○	13 19		13 23	**13 28**	13 52	**13 56**		14 19		14 23	**14 28**	14 52	**14 56**		15 19		15 23	**15 28**	15 52	**15 56**
32	**Aalst**					**13 29**		**13 57**					**14 29**		**14 57**					**15 29**		**15 57**
37	**Lede**					**13 34**		**14 02**					**14 34**		**15 02**					**15 34**		**16 02**
39	Serskamp					|		**14 05**					|		**15 05**					|		**16 05**
43	Schellebelle					|		**14 09**					|		**15 09**					|		**16 09**
45	**Wetteren**					**13 41**		**14 12**					**14 41**		**15 12**					**15 41**		**16 12**
49	Kwatrecht					|		**14 16**					|		**15 16**					|		**16 16**
52	Melle					|		**14 19**					|		**15 19**					|		**16 19**
55	Merelbeke					|		**14 22**					|		**15 22**					|		**16 22**
60	**Gent-Sint-Pieters**	○				**13 51**		**14 27**					**14 51**		**15 27**					**15 51**		**16 27**
50a	*Brugge*	○				*14 26*		*14 52*					*15 26*		*15 52*					*16 26*		*16 52*
50a	*Oostende*	○						*15 06*							*16 06*							*17 06*
50a	*Blankenberge*	○				*14 46*							*15 46*							*16 46*		
50a	*Knokke*	○				*14 50*							*15 50*							*16 50*		

[1] Zie verder tabel 50a.
[2] Rijdt niet tijdens de rijperiode van de toeristentreinen.
[3] Zie verder tabellen 89, 69.
[4] Zie verder tabel 89.
[5] Etterbeek 10 35, Brussel-L.W. 10 39, Brussel-Schuman 10 42.
[6] Etterbeek 11 35, Brussel-L.W. 11 39, Brussel-Schuman 11 42.
[7] Etterbeek 12 35, Brussel-L.W. 12 39, Brussel-Schuman 12 42.
[8] Etterbeek 13 35, Brussel-L.W. 13 39, Brussel-Schuman 13 42.
[9] Etterbeek 14 35, Brussel-L.W. 14 39, Brussel-Schuman 14 42.

[1] Voir tableau 50a.
[2] Ne circule pas pendant la période de circulation des trains touristiques.
[3] Voir tableaux 89, 69.
[4] Voir tableau 89.
[5] Etterbeek 10 35, Bruxelles-Q.L. 10 39, Bruxelles-Schuman 10 42.
[6] Etterbeek 11 35, Bruxelles-Q.L. 11 39, Bruxelles-Schuman 11 42.
[7] Etterbeek 12 35, Bruxelles-Q.L. 12 39, Bruxelles-Schuman 12 42.
[8] Etterbeek 13 35, Bruxelles-Q.L. 13 39, Bruxelles-Schuman 13 42.
[9] Etterbeek 14 35, Bruxelles-Q.L. 14 39, Bruxelles-Schuman 14 42.

50

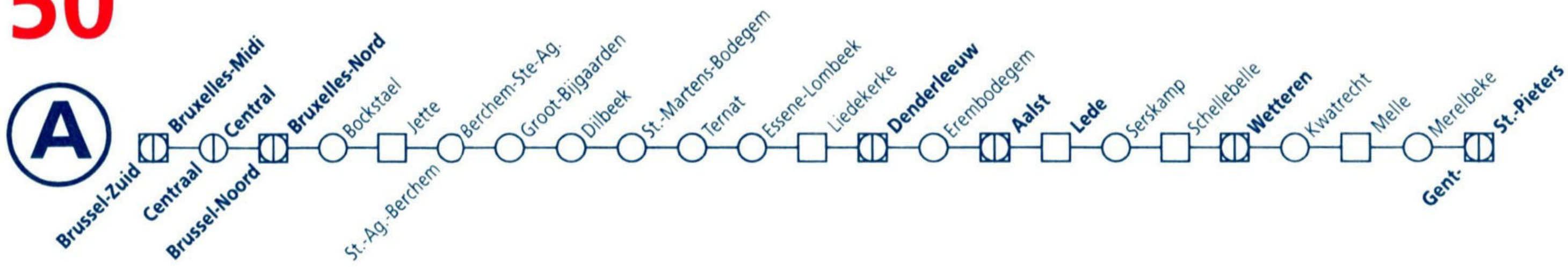

50

tab km		IC L 2337	P 8966	P 8011	L 1786	L 2286	L 2165	IC K 2236	P 8901	P 8066	P 8902	P 8012	L 2066	IR h 3537	P 8903	P 8969	IC L 2338	P 8021	P 8013	L 1787	P 8904
						3	4			▲		5			6	▲		7	8		9
0	**Brussel-Bruxelles Zuid/Midi**		15 26							15 48			16 06			16 16					
0	**Brussel-Bruxelles Centr.**		15 30							15 52			16 10			16 20					
0	**Brussel-Bruxelles Noord/Nord**		15 35							15 58			16 15			16 25					
6	Bockstael		15 40				15 49			16 04			16 19			16 29		16 40			
8	Jette		15 43				15 51			16 07			16 21			16 32		16 43			
11	St.-Ag.-Berchem-Ste-Ag.		|				15 54			16 10			16 24			16 35		|			
12	Groot-Bijgaarden		|				15 56			16 12			16 26			16 37		|			
15	Dilbeek		15 48				15 59			16 15			16 29			16 40		16 48			
17	Sint-Martens-Bodegem		|				16 02			16 18			16 32			16 43		|			
20	Ternat		15 53				16 05			16 21			16 35			16 46		16 53			
24	Essene-Lombeek		|				16 09			16 25			16 39			16 50		|			
25	Liedekerke		15 58				16 11			16 27			16 41			16 52		16 58			
26	**Denderleeuw** ○		2 16 01				16 14			16 30			16 44			2 16 55		17 01			
36	*Leuven*	*15 01*				*15 01*		**15 31**	*15 31*		*15 34*	*15 34*		*15 40*	*15 42*		*16 01*		*16 01*		*16 01*
36c	*Brussel-Nationaal-Luchth.*	*15 03*				*15 20*		*15 20*	*15 32*		*15 32*	*15 32*		**16 03**	*15 49*		*16 03*		*16 03*		
0	**Brussel-Bruxelles Noord/Nord**	**15 34**				15 47		**15 55**	15 59		16 02	16 11		**16 20**	16 22		**16 34**		16 37		16 44
0	**Brussel-Bruxelles Centr.**	**15 38**				15 51		**15 59**	16 03		16 06	16 15		**16 24**	16 26		**16 38**		16 41		16 48
0	**Brussel-Bruxelles Zuid/Midi**	**15 44**				15 57		**16 04**	16 09		16 12	16 21		**16 30**	16 33		**16 44**		16 47		16 53
24	Liedekerke	|				|		**16 18**	|		16 29	|	**16 43**	|		|		17 00		17 06
25	**Denderleeuw** ○	1 **15 58**				2 16 12		**16 21**	2 16 25		2 16 32	16 36		**16 46**	2 16 49		1 **16 58**		17 02		2 17 09
25	**Denderleeuw**			16 06	16 11		16 16	**16 22**		16 31		16 38	16 45	**16 48**				17 02	17 05	17 11	
29	Erembodegem			|	16 15		16 20	|		|		16 42	16 49	**16 52**				|	17 09	17 15	
32	**Aalst** ○			16 12	16 19		16 23	**16 28**		16 37		16 45	16 52	**16 56**				17 08	17 13	17 19	
32	**Aalst**			16 14				**16 29**		16 38		16 47		**16 57**					17 14		
37	**Lede**			16 19				**16 34**		16 42		16 52		**17 02**					17 19		
39	Serskamp			16 22				|		16 45	|		**17 05**					|		
43	Schellebelle			16 26				|		16 49	|		**17 09**					17 25		
45	**Wetteren**			16 29				**16 41**		16 52		17 00		**17 12**					17 29		
49	Kwatrecht			16 33				|		|		|	**17 16**					|		
52	Melle			16 36				|		|		|	**17 19**					|		
55	Merelbeke			16 39				|		|		|	**17 22**					17 35		
60	**Gent-Sint-Pieters** ○			16 44				**16 51**		17 03		17 11		**17 27**					17 40		
50a	*Brugge* ○			*17 22*				*17 22*		*17 46*		*17 50*		*17 52*					*18 19*		
50a	*Oostende* ○			*17 36*				*17 36*		*18 01*		*18 06*		*18 06*					*18 36*		
50a	*Blankenberge* ○			*17 46*				*17 46*											*18 46*		
50a	*Knokke* ○			*17 50*				*17 50*											*18 50*		

tab km			L 2287	L 2166	IC K 2237	P 8067	P 8014	P 8022	P 8905	P 8906	L 2067	IR h 3538	P 8907	IC L 2339	P 8068	L 1788	L 2288	L 2167	IC K 2238	P 8908	L 2068	IR h 3539
			[10]	[11]			[12]	[13] ▲	[15]	[16]							[17]	[18]		▲		
0	**Brussel-Bruxelles**	**Zuid/Midi**				16 47					17 06				17 31						18 06	
		Centr.				16 51					17 10				17 35						18 10	
		Noord/Nord				16 56					17 15				17 40						18 15	
6	Bockstael			16 49		17 00		17 07			17 19				17 45			17 49			18 19	
8	Jette			16 51		17 02		17 10			17 21				17 48			17 51			18 21	
11	St.-Ag.-Berchem-Ste-Ag.			16 54		17 05		|			17 24			|			17 54			18 24	
12	Groot-Bijgaarden			16 56		17 07		|			17 26			|			17 56			18 26	
15	Dilbeek			16 59		17 10		17 16				17 29			17 53			17 59			18 29	
17	Sint-Martens-Bodegem			17 02		17 13		|			17 32			|			18 02			18 32	
20	Ternat			17 05		17 16		17 21				17 35			17 58			18 05			18 35	
24	Essene-Lombeek			17 09		17 19		|			17 39			|			18 09			18 39	
25	Liedekerke			17 11		17 22		17 27				17 41			18 03			18 11			18 41	
26	**Denderleeuw**	○		17 14		17 25		[14] 17 30				17 44			18 06			18 14			18 44	
36	*Leuven*		*16 01*		**16 31**		*16 31*		*16 34*	*16 34*		*16 34*	*16 42*	*17 01*			*17 01*		**17 31**	*17 34*		*17 34*
36c	*Brussel-Nationaal-Luchth.*						*16 32*		*16 32*	*16 49*		*17 03*	*16 49*							*17 32*		*18 03*
0	**Brussel-Bruxelles**	**Noord/Nord**	16 47		**16 55**		17 00		17 06	17 17		**17 20**	17 23	**17 34**			17 47		**17 55**	18 10		**18 20**
		Centr.	16 51		**16 59**		17 04		17 10	17 21		**17 24**	17 27	**17 38**			17 51		**17 59**	18 14		**18 24**
		Zuid/Midi	16 57		**17 04**		17 09		17 15	17 27		**17 30**	17 33	**17 44**			17 57		**18 05**	18 20		**18 30**
24	Liedekerke		|		**17 18**		|		17 29	|		**17 44**	17 47	|			|		**18 18**	|		**18 44**
25	**Denderleeuw**	○	[2] 17 12		**17 21**		17 27		[2] 17 32	[2] 17 42		**17 47**	[2] 17 50	[1] **17 58**			[2] 18 12		**18 21**	[2] 18 36		**18 47**
25	**Denderleeuw**			17 16	**17 22**	17 26	17 29				17 45	**17 49**			18 07	18 11		18 16	**18 22**		18 45	**18 49**
29	Erembodegem			17 20		|	17 32				17 49	**17 53**			|	18 15		|		18 49	**18 53**
32	**Aalst**	○		17 23	**17 28**	17 32	17 36				17 52	**17 56**			18 13	18 19		18 23	**18 28**		18 52	**18 56**
32	**Aalst**				**17 29**		17 37					**17 57**			18 14				**18 29**			**18 57**
37	**Lede**				**17 34**		17 42					**18 02**			18 19				**18 34**			**19 02**
39	Serskamp				|		17 45				**18 05**			|				|			**19 05**
43	Schellebelle				|		17 49				**18 09**			18 24				|			**19 09**
45	**Wetteren**				**17 41**		17 52					**18 12**			18 28				**18 41**			**19 12**
49	Kwatrecht				|		|				**18 16**			|				|			**19 16**
52	Melle				|		|				**18 19**			18 33				|			**19 19**
55	Merelbeke				|		|				**18 22**			18 36				|			**19 22**
60	**Gent-Sint-Pieters**	○			**17 51**		18 02					**18 27**			18 41				**18 51**			**19 27**
50a	*Brugge*	○			*18 22*		*18 49*					*18 52*			*19 26*				*19 26*			*19 52*
50a	*Oostende*	○			*18 36*		*19 03*					*19 06*										*20 06*
50a	*Blankenberge*	○			*18 46*										*19 46*				*19 46*			
50a	*Knokke*	○			*18 50*										*19 50*				*19 50*			

[1] Zie verder tabellen 89, 69.
[2] Zie verder tabel 89.
[3] Rijdt ook verder naar Geraardsbergen als trein P 5236.
[4] Etterbeek 15 35, Brussel-L.W. 15 39, Brussel-Schuman 15 42.
[5] Etterbeek 15 54, Brussel-L.W. 15 59, Brussel-Schuman 16 02.
[6] Schaarbeek 16 15.
[7] Etterbeek 16 20, Brussel-L.W. 16 27, Brussel-Schuman 16 31.
[8] Schaarbeek 16 31.
[9] Schaarbeek 16 37.
[10] Rijdt ook verder naar Geraardsbergen als trein P 5237.
[11] Etterbeek 16 35, Brussel-L.W. 16 39, Brussel-Schuman 16 42.
[12] Schaarbeek 16 52.
[13] Etterbeek 16 51, Brussel-L.W. 16 55, Brussel-Schuman 16 58.
[14] Zie verder tabel 90.
[15] Schaarbeek 17 00.
[16] Schaarbeek 17 11.
[17] Rijdt ook verder naar Geraardsbergen als trein P 5238.
[18] Etterbeek 17 35, Brussel-L.W. 17 39, Brussel-

[1] Voir tableaux 89, 69.
[2] Voir tableau 89.
[3] Continue également vers Grammont comme train P 5236.
[4] Etterbeek 15 35, Bruxelles-Q.L. 15 39, Bruxelles-Schuman 15 42.
[5] Etterbeek 15 54, Bruxelles-Q.L. 15 59, Bruxelles-Schuman 16 02.
[6] Schaerbeek 16 15.
[7] Etterbeek 16 20, Bruxelles-Q.L. 16 27, Bruxelles-Schuman 16 31.
[8] Schaerbeek 16 31.
[9] Schaerbeek 16 37.
[10] Continue également vers Grammont comme train P 5237.
[11] Etterbeek 16 35, Bruxelles-Q.L. 16 39, Bruxelles-Schuman 16 42.
[12] Schaerbeek 16 52.
[13] Etterbeek 16 51, Bruxelles-Q.L. 16 55, Bruxelles-Schuman 16 58.
[14] Voir tableau 90.
[15] Schaerbeek 17 00.
[16] Schaerbeek 17 11.
[17] Continue également vers Grammont comme train P 5238.
[18] Etterbeek 17 35, Bruxelles-Q.L. 17 39,

50

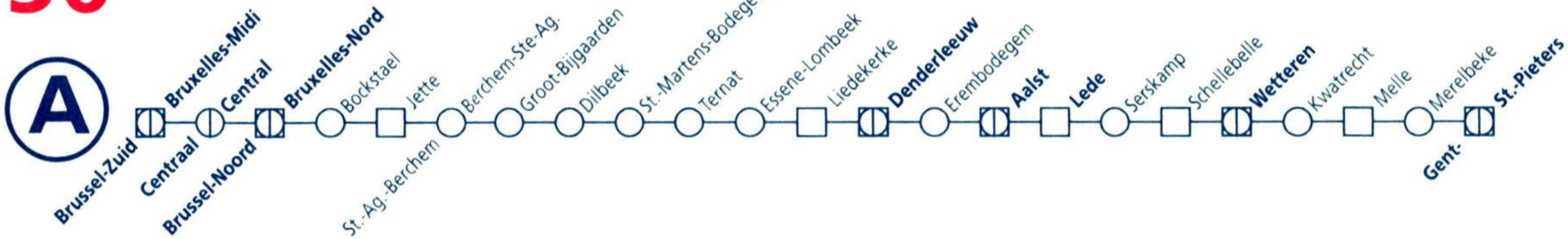

50

tab km		IC L 2340	L 1789	L 2289	L 2168	IC K 2239	L 2069	IR h 3540	IC L 2341	L 1790	L 2290	L 2169	IC K 2240	L 2070	IR h 3541	IC L 2342	L 1791	L 2291	IC K 2241	L 2071	IR h 3542
				2	4							5									
0	**Brussel-Bruxelles** Zuid/Midi						19 06							20 06						21 06	
	Brussel-Bruxelles Centr.						19 10							20 10						21 10	
	Brussel-Bruxelles Noord/Nord						19 15							20 15						21 15	
6	Bockstael				18 49		19 19					19 49		20 19						21 19	
8	Jette				18 51		19 21					19 51		20 21						21 21	
11	St.-Ag.-Berchem-Ste-Ag.				18 54		19 24					19 54		20 24						21 24	
12	Groot-Bijgaarden				18 56		19 26					19 56		20 26						21 26	
15	Dilbeek				18 59		19 29					19 59		20 29						21 29	
17	Sint-Martens-Bodegem				19 02		19 32					20 02		20 32						21 32	
20	Ternat				19 05		19 35					20 05		20 35						21 35	
24	Essene-Lombeek				19 09		19 39					20 09		20 39						21 39	
25	Liedekerke				19 11		19 41					20 11		20 41						21 41	
26	**Denderleeuw** ○				19 14		19 44					20 14		20 44						21 44	
36	*Leuven*	*18 01*		*18 01*		**18 31**		*18 34*	*19 01*		*19 01*		**19 31**		*19 34*	*20 01*		*20 01*	**20 31**		*20 34*
36c	*Brussel-Nationaal-Luchth.*			*18 20*		*18 20*		**19 03**	*19 03*		*19 20*		*19 20*		**20 03**	*20 03*		*20 20*	*20 20*		**21 03**
0	**Brussel-Bruxelles** Noord/Nord	**18 34**		18 47		**18 55**		**19 20**	**19 34**		19 47		**19 55**		**20 20**	**20 34**		20 47	**20 55**		**21 20**
	Brussel-Bruxelles Centr.	**18 38**		18 51		**18 59**		**19 24**	**19 38**		19 51		**19 59**		**20 24**	**20 38**		20 51	**20 59**		**21 24**
	Brussel-Bruxelles Zuid/Midi	**18 44**		18 57		**19 04**		**19 30**	**19 44**		19 57		**20 04**		**20 30**	**20 44**		20 57	**21 04**		**21 30**
24	Liedekerke	|		|		**19 18**		**19 44**	|	|		**20 18**		**20 44**	|		|	**21 18**		**21 44**
25	**Denderleeuw** ○	**18 58**		19 12		**19 21**		**19 47**	**19 58**		20 12		**20 21**		**20 47**	**20 58**		21 12	**21 21**		**21 47**
25	**Denderleeuw**		19 11		19 16	**19 22**	19 45	**19 49**		20 11		20 16	**20 22**	20 45	**20 49**		21 11		**21 22**	21 45	**21 49**
29	Erembodegem		19 15		19 20	|	19 49	**19 53**		20 15		20 20	|	20 49	**20 53**		21 15		|	21 49	**21 53**
32	**Aalst** ○		19 19		19 23	**19 28**	19 52	**19 56**		20 19		20 23	**20 28**	20 52	**20 56**		21 19		**21 28**	21 52	**21 56**
32	**Aalst**					**19 29**		**19 57**					**20 29**		**20 57**				**21 29**		**21 57**
37	**Lede**					**19 34**		**20 02**					**20 34**		**21 02**				**21 34**		**22 02**
39	Serskamp					|		**20 05**					|		**21 05**				|		**22 05**
43	Schellebelle					|		**20 09**					|		**21 09**				|		**22 09**
45	**Wetteren**					**19 41**		**20 12**					**20 41**		**21 12**				**21 41**		**22 12**
49	Kwatrecht					|		**20 16**					|		**21 16**				|		**22 16**
52	Melle					|		**20 19**					|		**21 19**				|		**22 19**
55	Merelbeke					|		**20 22**					|		**21 22**				|		**22 22**
60	**Gent-Sint-Pieters** ○					**19 51**		**20 27**					**20 51**		**21 27**				**21 51**		**22 27**
50a	*Brugge* ○					*20 23*		*20 52*					*21 26*		*21 52*				*22 26*		*22 52*
50a	*Oostende* ○					*20 37*		*21 06*							*22 06*						*23 06*
50a	*Blankenberge* ○					*20 46*							*21 46*						*22 46*		
50a	*Knokke* ○					*20 50*							*21 50*						*22 50*		

tab km			IC L 2343	L 1792	IC K 2242	L 2292	L 2072	IR h 3543	IC L 2344	L 1793	IC K 2243	L 2073	IR h 3544	IC E 1544
0	**Brussel-Bruxelles**	**Zuid/Midi**					22 06					23 06		
		Centr.					22 10					23 10		
		Noord/Nord					22 15					23 15		
6	Bockstael						22 19					23 19		
8	Jette						22 21					23 21		
11	St.-Ag.-Berchem-Ste-Ag.						22 24					23 24		
12	Groot-Bijgaarden						22 26					23 26		
15	Dilbeek						22 29					23 29		
17	Sint-Martens-Bodegem						22 32					23 32		
20	Ternat						22 35					23 35		
24	Essene-Lombeek						22 39					23 39		
25	Liedekerke						22 41					23 41		
26	**Denderleeuw**	○					22 44					23 44		
36	*Leuven*		*21 01*		**21 31**			*21 34*	*22 01*		**22 31**		*22 34*	**23 01**
36c	*Brussel-Nationaal-Luchth.*		*21 03*		*21 20*			**22 03**	*22 03*		*22 14*		**23 03**	*23 03*
0	**Brussel-Bruxelles**	**Noord/Nord**	**21 34**		**21 55**			**22 20**	**22 32**		**22 55**		**23 20**	**23 26**
		Centr.	**21 38**		**21 59**			**22 24**	**22 36**		**22 59**		**23 24**	**23 30**
		Zuid/Midi	**21 44**		**22 04**	22 15		**22 30**	**22 41**		**23 05**		**23 30**	**23 38**
24	Liedekerke		|		**22 18**	|		**22 44**	|		**23 18**		**23 44**	|
25	**Denderleeuw**	○	[1] **21 58**		**22 21**	[3] 22 30		**22 47**	[3] **22 55**		**23 21**		**23 47**	**23 52**
25	**Denderleeuw**			22 11	**22 22**		22 45	**22 49**		23 11	**23 22**	23 45	**23 49**	**23 53**
29	Erembodegem			22 15	|		22 49	**22 53**		23 15	|	23 49	**23 53**	|
32	**Aalst**	○		22 19	**22 28**		22 52	**22 56**		23 19	**23 28**	23 52	**23 56**	
32	**Aalst**				**22 29**			**22 57**			**23 29**		**23 57**	
37	**Lede**				**22 34**			**23 02**			**23 34**		**0 02**	
39	Serskamp				|			**23 05**				**0 05**	
43	Schellebelle				|			**23 09**				**0 09**	
45	**Wetteren**				**22 41**			**23 12**			**23 41**		**0 12**	
49	Kwatrecht				|			**23 16**				**0 16**	
52	Melle				|			**23 19**				**0 19**	
55	Merelbeke				|			**23 22**				**0 22**	
60	**Gent-Sint-Pieters**	○			**22 51**			**23 27**			**23 51**		**0 27**	[6] **0 09**
50a	*Brugge*	○			*23 26*			*0 01*			*0 46*			**0 46**
50a	*Oostende*	○						*0 16*			*1 03*			**1 03**
50a	*Blankenberge*	○												
50a	*Knokke*	○												

[1] Zie verder tabellen 89, 69.
[2] Rijdt ook verder naar Geraardsbergen als trein P 5239.
[3] Zie verder tabel 89.
[4] Etterbeek 18 35, Brussel-L.W. 18 39, Brussel-Schuman 18 42.
[5] Etterbeek 19 35, Brussel-L.W. 19 39, Brussel-Schuman 19 42.
[6] Zie verder tabel 50a.

[1] Voir tableaux 89, 69.
[2] Continue également vers Grammont comme train P 5239.
[3] Voir tableau 89.
[4] Etterbeek 18 35, Bruxelles-Q.L. 18 39, Bruxelles-Schuman 18 42.
[5] Etterbeek 19 35, Bruxelles-Q.L. 19 39, Bruxelles-Schuman 19 42.
[6] Voir tableau 50a.

50

50

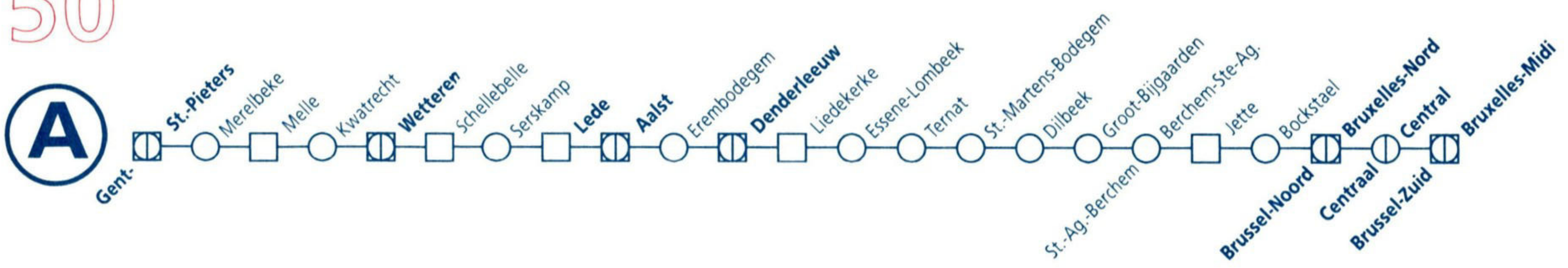

tab km		P 7071	L 2254	IR h 3504	IC E 1504	L 2075	IC K 2205	P 7072 ▲	L 2255	L 1755	IC L 2304	IR h 3505	L 2076	P 7901	P 7011	P 7021 [6]	P 7902	P 7073	IC K 2206	L 2177 [8]	L 2256
50a	*Knokke*																				
50a	*Blankenberge*																				
50a	*Oostende*				**4 01**		*4 01*					*4 40*									
50a	*Brugge*				**4 15**		*4 15*					*4 55*						*5 15*	*5 34*		
0	**Gent-Sint-Pieters**	4 06		**4 33**	**4 53**		**5 03**					**5 33**			5 49			5 57	**6 08**		
5	Merelbeke	4 11		**4 38**	|		**5 08**					**5 38**			|			6 02	|		
8	Melle	4 14		**4 41**	|		**5 12**					**5 41**			5 55			|	|		
11	Kwatrecht	4 17		**4 44**	|		|				**5 44**			|			6 06	|		
15	**Wetteren**	4 21		**4 48**	|		**5 17**					**5 48**			6 01			6 11	**6 19**		
17	Schellebelle	4 24		**4 51**	|		**5 20**					**5 51**			|			6 14	|		
21	Serskamp	4 27		**4 55**	|		|				**5 55**			|			6 18	|		
23	**Lede**	4 30		**4 58**	|		**5 26**					**5 58**			6 09			6 21	**6 26**		
28	**Aalst** ○	4 34		**5 02**	|		**5 30**					**6 02**			6 14			6 25	**6 30**		
28	**Aalst**	4 35		**5 04**	|	5 08	**5 31**	5 38		5 41		**6 04**	6 08		6 16	6 23		6 26	**6 31**	6 35	
31	Erembodegem	4 38		**5 07**	|	5 11	**5 34**	|		5 45		**6 07**	6 11		6 20	|		6 29	|	6 38	
35	**Denderleeuw** ○	4 42		**5 11**	**5 09**	5 15	**5 38**	5 44		[4] 5 49		**6 11**	6 15		6 24	6 29		6 33	**6 37**	6 42	
35	**Denderleeuw**		4 46	**5 13**	**5 10**		**5 39**		5 48		**6 02**	**6 13**		6 20	6 27		6 34		**6 38**		6 47
36	Liedekerke		4 50	**5 17**	|		**5 43**		|		|	**6 17**		|	6 31		|		**6 42**		|
60	**Brussel-Bruxelles** Zuid/Midi ○		5 03	**5 30**	**5 24**		**5 56**		6 03		**6 16**	**6 30**		6 35	6 45		6 49		**6 56**		7 03
	Brussel-Bruxelles Centr. ○		5 09	**5 36**	**5 30**		**6 01**		6 09		**6 22**	**6 36**		6 40	6 51		6 57		**7 01**		7 08
	Brussel-Bruxelles Noord/Nord ○		5 13	[1] **5 40**	[2] **5 34**		[3] **6 05**		6 13		[5] **6 26**	[1] **6 40**		6 44	6 55		7 01		[3] **7 05**		7 12
36c	*Brussel-Nationaal-Luchth.* ○			**5 57**	*5 57*		*6 41*		*6 41*		*6 57*	**6 57**		*7 11*	*7 28*		*7 28*				
36	*Leuven* ○		*5 58*	*6 26*	**5 58**		**6 29**		*6 58*		*6 58*	*7 26*		*7 26*	*7 26*		*7 29*		**7 29**		*7 51*
0	**Denderleeuw**					5 16		5 45					6 16			6 30		6 35		6 46	
1	Liedekerke					5 19		5 48					6 19			6 33		6 38		6 49	
2	Essene-Lombeek					5 21		5 50					6 21			|		6 40		6 51	
6	Ternat					5 25		5 54					6 25			6 38		6 44		6 55	
9	Sint-Martens-Bodegem					5 28		5 57					6 28			|		6 47		6 58	
11	Dilbeek					5 31		6 00					6 31			6 44		6 50		7 01	
14	Groot-Bijgaarden					5 34		6 03					6 34			|		6 53		7 04	
15	St.-Ag.-Berchem-Ste-Ag.					5 36		6 05					6 36			6 47		|		7 06	
18	Jette					5 39		6 08					6 39			6 50		6 57		7 09	
20	Bockstael					5 41		6 10					6 41			[7] 6 52		6 59		[9] 7 11	
26	**Brussel-Bruxelles** Noord/Nord ○					5 45		6 14					6 45					7 04			
	Brussel-Bruxelles Centr. ○					5 50		6 19					6 50					7 09			
	Brussel-Bruxelles Zuid/Midi ○					5 54		6 23					6 54					7 13			

tab km		P 7012	L 1756	P 7903	P 7967	IC L 2305	IR h 3506	L 2077	P 7904	P 7013	P 7905	P 7022	P 7906	P 7074	IC K 2207	L 2178	L 2257	L 1757	P 7014	P 7968	IC L 2306
		[10]		[11]	▲				[12]			[13] ▲	[14]	▲		[15]					
50a	*Knokke*														*6 09*				*6 09*		
50a	*Blankenberge*														*6 13*				*6 13*		
50a	*Oostende*						*5 50*			*5 53*		*5 53*			*6 23*				*6 26*		
50a	*Brugge*	*5 34*					*6 04*			*6 07*		*6 07*			*6 37*				*6 40*		
0	**Gent-Sint-Pieters**	6 20					**6 32**			6 49		6 57			**7 08**				7 16		
5	Merelbeke	|					**6 37**			|		7 02			|				|		
8	Melle	|					**6 40**			|		|			|			7 23		
11	Kwatrecht	|					**6 43**			|		|			|			|		
15	**Wetteren**	6 31					**6 47**			7 00		7 09			**7 19**				7 29		
17	Schellebelle	|					**6 50**			|		7 12			|				7 32		
21	Serskamp	|					**6 54**			|		|			|				7 36		
23	**Lede**	6 38					**6 57**			7 08		7 17			**7 26**				7 40		
28	**Aalst** ○	6 42					**7 01**			7 12		7 21			**7 30**				7 44		
28	**Aalst**	6 43	6 38				**7 03**	7 07		7 13		7 22		7 26	**7 31**	7 37		7 41	7 45		
31	Erembodegem	|	6 42				**7 06**	7 10		7 17		|		7 30	|	7 40		7 45	7 49		
35	**Denderleeuw** ○	6 49	[4] 6 48				**7 10**	7 14		7 20		7 28		7 34	**7 37**	7 44		[4] 7 49	7 53		
35	**Denderleeuw**	6 50		6 57		**7 02**	**7 12**		7 18	7 22	7 27		7 33		**7 38**		7 48		7 55		**8 02**
36	Liedekerke	6 53		|		**7 16**		|	7 26	7 31		|		**7 42**		|		7 59		|
60	**Brussel-Bruxelles** **Zuid/Midi** ○	7 07		7 12		**7 18**	**7 30**		7 33	7 39	7 45		7 49		**7 56**		8 03		8 13		**8 16**
	Centr. ○	7 12		7 17		**7 23**	**7 36**		7 40	7 44	7 50		7 54		**8 01**		8 09		8 18		**8 21**
	Noord/Nord ○	7 16		7 21		[5] **7 27**	[1] **7 40**		7 44	7 48	7 54		7 58		[3] **8 06**		8 14		8 22		[5] **8 25**
36c	*Brussel-Nationaal-Luchth.* ○			*7 57*		*7 57*	**7 57**		*8 11*	*8 11*	*8 28*		*8 28*						*8 57*		*8 57*
36	*Leuven* ○	*7 51*		*7 51*		*7 58*	*8 26*		*8 26*	*8 26*	*8 26*		*8 26*		**8 29**		*8 58*		*8 58*		*8 58*
0	**Denderleeuw**				7 00			7 15				7 29		7 35		7 46				7 59	
1	Liedekerke				7 03			7 18				|		7 38		7 49				8 02	
2	Essene-Lombeek				7 06			7 20				|		7 40		7 51				8 04	
6	Ternat				7 10			7 24				7 35		|		7 55				8 08	
9	Sint-Martens-Bodegem				7 14			7 27				|		7 46		7 58				8 11	
11	Dilbeek				7 18			7 30				7 40		|		8 01				8 14	
14	Groot-Bijgaarden				7 21			7 33				|		7 51		8 04				|	
15	St.-Ag.-Berchem-Ste-Ag.				7 24			7 35				|		7 53		8 06				8 17	
18	Jette				7 28			7 38				7 47			7 57		8 09				8 21	
20	Bockstael				7 30			7 40				[7] |			7 59		[9] 8 11				8 23	
26	**Brussel-Bruxelles** **Noord/Nord** ○				7 35			7 45							8 04						8 27	
	Centr. ○				7 40			7 50							8 10						8 32	
	Zuid/Midi ○				7 44			7 54							8 14						8 36	

[1] Zie verder tabel 36c.
[2] Zie verder tabellen 36, 35.
[3] Zie verder tabellen 36, 21.
[4] Zie verder tabel 90.
[5] Zie verder tabellen 60, 59.
[6] Stopt te Brussel-Schuman 7 02, Brussel-L.W. 7 05, Etterbeek 7 15.
[7] Zie verder tabel 161.
[8] Stopt te Brussel-Schuman 7 19, Brussel-L.W. 7 22, Etterbeek 7 26.
[9] Zie verder tabellen 161, 26, 124.
[10] Schaarbeek 7 21.
[11] Schaarbeek 7 28.
[12] Schaarbeek 7 52.
[13] Stopt te Brussel-Schuman 7 55, Brussel-L.W. 7 58, Etterbeek 8 02.
[14] Schaarbeek 8 03.
[15] Stopt te Brussel-Schuman 8 18, Brussel-L.W. 8 21, Etterbeek 8 25.

[1] Voir tableau 36c.
[2] Voir tableaux 36, 35.
[3] Voir tableaux 36, 21.
[4] Voir tableau 90.
[5] Voir tableaux 60, 59.
[6] Arrêt à Bruxelles-Schuman 7 02, Bruxelles-Q.L. 7 05, Etterbeek 7 15.
[7] Voir tableau 161.
[8] Arrêt à Bruxelles-Schuman 7 19, Bruxelles-Q.L. 7 22, Etterbeek 7 26.
[9] Voir tableaux 161, 26, 124.
[10] Schaerbeek 7 21.
[11] Schaerbeek 7 28.
[12] Schaerbeek 7 52.
[13] Arrêt à Bruxelles-Schuman 7 55, Bruxelles-Q.L. 7 58, Etterbeek 8 02.
[14] Schaerbeek 8 03.
[15] Arrêt à Bruxelles-Schuman 8 18, Bruxelles-Q.L. 8 21, Etterbeek 8 25.

50

50

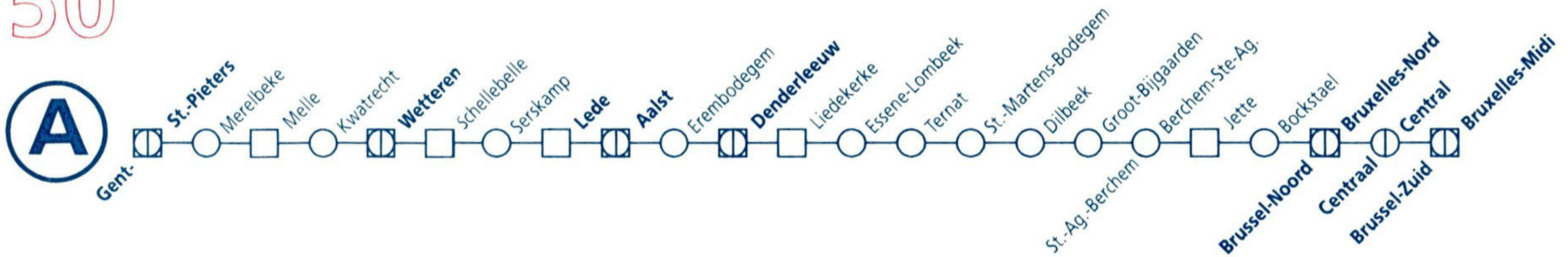

tab km		P 7907	IR h 3507	L 2078	P 7917	P 7023	P 7908	P 7075	IC K 2208	L 2179	L 2258	L 1758	IC L 2307	IR h 3508	L 2079	IC K 2209	L 2180	L 2259	L 1759	IC L 2308	IR h 3509
						3 ▲	▲			6							10				
50a	*Knokke*								*7 10*							*8 10*					
50a	*Blankenberge*								*7 14*							*8 14*					
50a	*Oostende*		*6 52*						*7 22*					*7 54*							*8 54*
50a	*Brugge*		*7 07*					*7 12*	*7 37*					*8 08*		*8 34*					*9 08*
0	**Gent-Sint-Pieters**		**7 33**					7 57	**8 09**					**8 33**		**9 09**					**9 33**
5	Merelbeke		**7 38**					8 02	|					**8 38**		|					**9 38**
8	Melle		**7 41**					8 05	|					**8 41**		|					**9 41**
11	Kwatrecht		**7 44**					8 08	|					**8 44**		|					**9 44**
15	**Wetteren**		**7 48**					8 12	**8 20**					**8 48**		**9 20**					**9 48**
17	Schellebelle		**7 51**					8 15	|					**8 51**		|					**9 51**
21	Serskamp		**7 55**					8 18	|					**8 55**		|					**9 55**
23	**Lede**		**7 58**					8 21	**8 27**					**8 58**		**9 27**					**9 58**
28	**Aalst** ○		**8 02**					8 25	**8 31**					**9 02**		**9 31**					**10 02**
28	**Aalst**		**8 04**	8 07				8 26	**8 32**	8 37		8 41		**9 04**	9 08	**9 32**	9 37		9 41		**10 04**
31	Erembodegem		**8 07**	8 10				8 29	|	8 40		8 45		**9 07**	9 11	|	9 40		9 45		**10 07**
35	**Denderleeuw** ○		**8 11**	8 14				8 33	**8 38**	8 44		8 49		**9 11**	9 15	**9 38**	9 44		9 49		**10 11**
35	**Denderleeuw**	8 11	**8 14**		8 18		8 30		**8 39**		8 48		**9 02**	**9 13**		**9 39**		9 48		**10 02**	**10 13**
36	Liedekerke	|	**8 17**		|		8 33		**8 43**		|		|	**9 17**		**9 43**		|		|	**10 17**
60	**Brussel-Bruxelles** Zuid/Midi ○	8 29	**8 30**		8 33		8 46		**8 56**		9 03		**9 16**	**9 30**		**9 56**		10 03		**10 16**	**10 30**
	Brussel-Bruxelles Centr. ○	8 34	**8 36**		8 40		8 51		**9 01**		9 09		**9 22**	**9 36**		**10 01**		10 09		**10 22**	**10 36**
	Brussel-Bruxelles Noord/Nord ○	8 38	**8 40**		8 44		8 55		**9 05**		9 13		**9 26**	**9 40**		**10 05**		10 13		**10 26**	**10 40**
36c	*Brussel-Nationaal-Luchth.* ○	*9 11*	**8 57**		*9 11*		*9 28*		*9 40*		*9 40*		*9 57*	**9 57**		*10 40*		*10 40*		*10 57*	**10 57**
36	*Leuven* ○	*9 18*	*9 21*		*9 21*		*9 26*		**9 29**		*9 58*		*9 58*	*10 26*		**10 29**		*10 58*		*10 58*	*11 26*
0	**Denderleeuw**			8 15		8 26		8 34		8 46					9 16		9 46				
1	Liedekerke			8 18		8 29		8 37		8 49					9 19		9 49				
2	Essene-Lombeek			8 20		|		8 39		8 51				9 21		9 51				
6	Ternat			8 24		8 33		8 43		8 55					9 25		9 55				
9	Sint-Martens-Bodegem			8 27		|		8 46		8 58				9 28		9 58				
11	Dilbeek			8 30		8 38		8 49		9 01					9 31		10 01				
14	Groot-Bijgaarden			8 33		|		8 52		9 04				9 34		10 04				
15	St.-Ag.-Berchem-Ste-Ag.			8 35		|		8 54		9 06				9 36		10 06				
18	Jette			8 38		8 43		8 58		9 09					9 39		10 09				
20	Bockstael			8 40		8 45		9 00		9 11					9 41		10 11				
26	**Brussel-Bruxelles** Noord/Nord ○			8 45				9 04							9 45						
	Brussel-Bruxelles Centr. ○			8 50				9 09							9 50						
	Brussel-Bruxelles Zuid/Midi ○			8 54				9 13							9 54						

tab km		L 2080	IC K 2210	L 2181	L 2260	L 1760	IC L 2309	IR h 3510	L 2081	IC K 2211	L 2182	L 2261	L 1761	IC L 2310	IR h 3511	L 2082	IC K 2212	L 2183	L 2262	L 1762	IC L 2311
				[1]							[2]							[3]			
50a	*Knokke*		*9 10*							*10 10*							*11 10*				
50a	*Blankenberge*		*9 14*							*10 14*							*11 14*				
50a	*Oostende*							*9 54*							*10 54*						
50a	*Brugge*		*9 34*					*10 08*		*10 34*					*11 08*		*11 34*				
0	**Gent-Sint-Pieters**		**10 09**					**10 33**		**11 09**					**11 33**		**12 09**				
5	Merelbeke							**10 38**							**11 38**						
8	Melle							**10 41**							**11 41**						
11	Kwatrecht							**10 44**							**11 44**						
15	**Wetteren**		**10 20**					**10 48**		**11 20**					**11 48**		**12 20**				
17	Schellebelle							**10 51**							**11 51**						
21	Serskamp							**10 55**							**11 55**						
23	**Lede**		**10 27**					**10 58**		**11 27**					**11 58**		**12 27**				
28	**Aalst** ○		**10 31**					**11 02**		**11 31**					**12 02**		**12 31**				
28	**Aalst**	10 08	**10 32**	10 37		10 41		**11 04**	11 08	**11 32**	11 37		11 41		**12 04**	12 08	**12 32**	12 37		12 41	
31	Erembodegem	10 11		10 40		10 45		**11 07**	11 11		11 40		11 45		**12 07**	12 11		12 40		12 45	
35	**Denderleeuw** ○	10 15	**10 38**	10 44		[3] 10 49		**11 11**	11 15	**11 38**	11 44		[3] 11 49		**12 11**	12 15	**12 38**	12 44		[3] 12 49	
35	**Denderleeuw**		**10 39**		10 48		**11 02**	**11 13**		**11 39**		11 48		**12 02**	**12 13**		**12 39**		12 48		**13 02**
36	Liedekerke		**10 43**					**11 17**		**11 43**					**12 17**		**12 43**				
60	**Brussel-Bruxelles** **Zuid/Midi** ○		**10 56**		11 03		**11 16**	**11 30**		**11 56**		12 03		**12 16**	**12 30**		**12 56**		13 03		**13 16**
	Centr. ○		**11 01**		11 09		**11 22**	**11 36**		**12 01**		12 09		**12 22**	**12 36**		**13 01**		13 09		**13 22**
	Noord/Nord ○		[5] **11 05**		11 13		[9] **11 26**	[2] **11 40**		[5] **12 05**		12 13		[9] **12 26**	[2] **12 40**		[5] **13 05**		13 13		[9] **13 26**
36c	*Brussel-Nationaal-Luchth.* ○		*11 40*		*11 40*		*11 57*	**11 57**		*12 40*		*12 40*		*12 57*	**12 57**		*13 40*		*13 40*		*13 57*
36	*Leuven* ○		**11 29**		*11 58*		*11 58*	*12 26*		**12 29**		*12 58*		*12 58*	*13 26*		**13 29**		*13 58*		*13 58*
0	**Denderleeuw**	10 16		10 46					11 16		11 46					12 16		12 46			
1	Liedekerke	10 19		10 49					11 19		11 49					12 19		12 49			
2	Essene-Lombeek	10 21		10 51					11 21		11 51					12 21		12 51			
6	Ternat	10 25		10 55					11 25		11 55					12 25		12 55			
9	Sint-Martens-Bodegem	10 28		10 58					11 28		11 58					12 28		12 58			
11	Dilbeek	10 31		11 01					11 31		12 01					12 31		13 01			
14	Groot-Bijgaarden	10 34		11 04					11 34		12 04					12 34		13 04			
15	St.-Ag.-Berchem-Ste-Ag.	10 36		11 06					11 36		12 06					12 36		13 06			
18	Jette	10 39		11 09					11 39		12 09					12 39		13 09			
20	Bockstael	10 41		[7] 11 11					11 41		[7] 12 11					12 41		[7] 13 11			
26	**Brussel-Bruxelles** **Noord/Nord** ○	10 45							11 45							12 45					
	Centr. ○	10 50							11 50							12 50					
	Zuid/Midi ○	10 54							11 54							12 54					

[1] Schaarbeek 8 44.
[2] Zie verder tabel 36c.
[3] Stopt te Brussel-Schuman 8 55, Brussel-L.W. 8 58, Etterbeek 9 02.
[4] Zie verder tabel 161.
[5] Zie verder tabellen 36, 21.
[6] Stopt te Brussel-Schuman 9 18, Brussel-L.W. 9 21, Etterbeek 9 25.
[7] Zie verder tabellen 161, 26, 124.
[8] Zie verder tabel 90.
[9] Zie verder tabellen 60, 59.
[10] Stopt te Brussel-Schuman 10 18, Brussel-L.W. 10 21, Etterbeek 10 25.
[11] Stopt te Brussel-Schuman 11 18, Brussel-L.W. 11 21, Etterbeek 11 25.
[12] Stopt te Brussel-Schuman 12 18, Brussel-L.W. 12 21, Etterbeek 12 25.
[13] Stopt te Brussel-Schuman 13 18, Brussel-L.W. 13 21, Etterbeek 13 25.

[1] Schaerbeek 8 44.
[2] Voir tableau 36c.
[3] Arrêt à Bruxelles-Schuman 8 55, Bruxelles-Q.L. 8 58, Etterbeek 9 02.
[4] Voir tableau 161.
[5] Voir tableaux 36, 21.
[6] Arrêt à Bruxelles-Schuman 9 18, Bruxelles-Q.L. 9 21, Etterbeek 9 25.
[7] Voir tableaux 161, 26, 124.
[8] Voir tableau 90.
[9] Voir tableaux 60, 59.
[10] Arrêt à Bruxelles-Schuman 10 18, Bruxelles-Q.L. 10 21, Etterbeek 10 25.
[11] Arrêt à Bruxelles-Schuman 11 18, Bruxelles-Q.L. 11 21, Etterbeek 11 25.
[12] Arrêt à Bruxelles-Schuman 12 18, Bruxelles-Q.L. 12 21, Etterbeek 12 25.
[13] Arrêt à Bruxelles-Schuman 13 18, Bruxelles-Q.L. 13 21, Etterbeek 13 25.

50

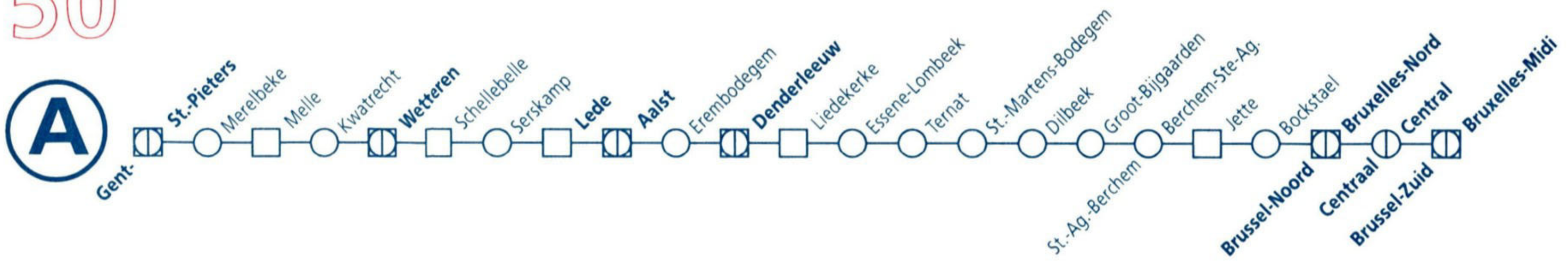

50

tab km		IR h 3512	L 2083	IC K 2213	L 2184	L 2263	L 1763	IC L 2312	IR h 3513	L 2084	IC K 2214	L 2185	L 2264	L 1764	IC L 2313	IR h 3514	L 2085	IC K 2215	L 2186	L 2265	L 1765
					3							7							8		
50a	*Knokke*			*12 10*							*13 10*							*14 10*			
50a	*Blankenberge*			*12 14*							*13 14*							*14 14*			
50a	*Oostende*	*11 54*							*12 54*							*13 54*		*14 23*			
50a	*Brugge*	*12 08*		*12 34*					*13 08*		*13 34*					*14 08*		*14 37*			
0	**Gent-Sint-Pieters**	**12 33**		**13 09**					**13 33**		**14 09**					**14 33**		**15 09**			
5	Merelbeke	**12 38**							**13 38**							**14 38**					
8	Melle	**12 41**							**13 41**							**14 41**					
11	Kwatrecht	**12 44**							**13 44**							**14 44**					
15	**Wetteren**	**12 48**		**13 20**					**13 48**		**14 20**					**14 48**		**15 20**			
17	Schellebelle	**12 51**							**13 51**							**14 51**					
21	Serskamp	**12 55**							**13 55**							**14 55**					
23	**Lede**	**12 58**		**13 27**					**13 58**		**14 27**					**14 58**		**15 27**			
28	**Aalst** ○	**13 02**		**13 31**					**14 02**		**14 31**					**15 02**		**15 31**			
28	**Aalst**	**13 04**	13 08	**13 32**	13 37		13 41		**14 04**	14 08	**14 32**	14 37		14 41		**15 04**	15 08	**15 32**	15 37		15 41
31	Erembodegem	**13 07**	13 11		13 40		13 45		**14 07**	14 11		14 40		14 45		**15 07**	15 11		15 40		15 45
35	**Denderleeuw** ○	**13 11**	13 15	**13 38**	13 44		5 13 49		**14 11**	14 15	**14 38**	14 44		5 14 49		**15 11**	15 15	**15 38**	15 44		5 15 49
35	**Denderleeuw**	**13 13**		**13 39**		13 48		**14 02**	**14 13**		**14 39**		14 48		**15 02**	**15 13**		**15 39**		15 48	
36	Liedekerke	**13 17**		**13 43**					**14 17**		**14 43**					**15 17**		**15 42**			
60	**Brussel-Bruxelles** Zuid/Midi ○	**13 30**		**13 56**		14 03		**14 16**	**14 30**		**14 56**		15 03		**15 16**	**15 30**		**15 56**		16 05	
	Brussel-Bruxelles Centr. ○	**13 36**		**14 01**		14 09		**14 22**	**14 36**		**15 01**		15 09		**15 22**	**15 36**		**16 01**		16 09	
	Brussel-Bruxelles Noord/Nord ○	1 **13 40**		2 **14 05**		14 13		6 **14 26**	1 **14 40**		2 **15 05**		15 13		6 **15 26**	1 **15 40**		2 **16 05**		16 13	
36c	*Brussel-Nationaal-Luchth.* ○	**13 57**		*14 40*		*14 40*		*14 57*	**14 57**		*15 40*		*15 40*		*15 57*	**15 57**					
36	*Leuven* ○	*14 26*		**14 29**		*14 58*		*14 58*	*15 26*		**15 29**		*15 58*		*15 58*	*16 26*		**16 29**		*16 43*	
0	**Denderleeuw**		13 16		13 46					14 16		14 46					15 16		15 46		
1	Liedekerke		13 19		13 49					14 19		14 49					15 19		15 49		
2	Essene-Lombeek		13 21		13 51					14 21		14 51					15 21		15 51		
6	Ternat		13 25		13 55					14 25		14 55					15 25		15 55		
9	Sint-Martens-Bodegem		13 28		13 58					14 28		14 58					15 28		15 58		
11	Dilbeek		13 31		14 01					14 31		15 01					15 31		16 01		
14	Groot-Bijgaarden		13 34		14 04					14 34		15 04					15 34		16 04		
15	St.-Ag.-Berchem-Ste-Ag.		13 36		14 06					14 36		15 06					15 36		16 06		
18	Jette		13 39		14 09					14 39		15 09					15 39		16 09		
20	Bockstael		13 41		4 14 11					14 41		4 15 11					15 41		4 16 11		
26	**Brussel-Bruxelles** Noord/Nord ○		13 45							14 45							15 45				
	Brussel-Bruxelles Centr. ○		13 50							14 50							15 50				
	Brussel-Bruxelles Zuid/Midi ○		13 54							14 54							15 54				

tab km		IC L 2314	IR h 3515	L 2086	P 8951	IC K 2216	L 2187	L 2266	L 1766	IC L 2315	IR h 3516	P 8952	L 2087	P 8065	IC K 2217	L 2188	L 2267	L 1767	IC L 2316	IR h 3517	L 2088
						[9]	[10]							▲		[11]					
50a	*Knokke*					*15 10*									*16 10*						
50a	*Blankenberge*					*15 14*									*16 14*						
50a	*Oostende*		*14 54*								*15 54*	*15 54*								*16 54*	
50a	*Brugge*		*15 08*			*15 34*					*16 08*	*16 08*		*16 16*	*16 34*					*17 08*	
0	**Gent-Sint-Pieters**		**15 33**			**16 08**					**16 33**	16 42		16 57	**17 09**					**17 33**	
5	Merelbeke		**15 38**			|					**16 38**	|		17 02	|					**17 38**	
8	Melle		**15 41**			|					**16 41**	|		17 06	|					**17 41**	
11	Kwatrecht		**15 44**			|					**16 44**	|		17 09	|					**17 44**	
15	**Wetteren**		**15 48**			**16 19**					**16 48**	|		17 13	**17 20**						**17 48**	
17	Schellebelle		**15 51**			|					**16 51**	|		17 16	|					**17 51**	
21	Serskamp		**15 55**			|					**16 55**	|		17 19	|					**17 55**	
23	**Lede**		**15 58**			**16 26**					**16 58**	|		17 22	**17 27**						**17 58**	
28	**Aalst** ○		**16 02**			**16 30**					**17 02**	|		17 26	**17 31**						**18 02**	
28	**Aalst**		**16 04**	16 07	16 14	**16 31**	16 37		16 41		**17 04**	|	17 08		**17 32**	17 37		17 41		**18 04**	18 08
31	Erembodegem		**16 07**	16 10	16 18	|	16 40		16 45		**17 07**	|	17 11		|	17 40		17 45		**18 07**	18 11
35	**Denderleeuw** ○		**16 11**	16 14	[5] 16 22	**16 37**	16 44		[5] 16 49		**17 11**	[5] 17 00	17 15		**17 38**	17 44		[5] 17 49		**18 11**	18 15
35	**Denderleeuw**	**16 02**	**16 13**			**16 38**		16 48		**17 00**	**17 13**				**17 39**		17 50		**18 02**	**18 13**	
36	Liedekerke	|	**16 17**			**16 42**		|		|	**17 17**				**17 43**		|		|	**18 17**	
60	**Brussel-Bruxelles** Zuid/Midi ○	**16 16**	**16 30**			**16 56**		17 03		**17 14**	**17 30**				**17 56**		18 04		**18 16**	**18 30**	
	Brussel-Bruxelles Centr. ○	**16 22**	**16 36**			**17 01**		17 09		**17 20**	**17 36**				**18 01**		18 09		**18 22**	**18 36**	
	Brussel-Bruxelles Noord/Nord ○	[6] **16 26**	**16 40**			[2] **17 06**		17 13		[6] **17 24**	**17 40**				[2] **18 05**		18 13		[6] **18 26**	[1] **18 40**	
36c	*Brussel-Nationaal-Luchth.* ○		*16 57*								*17 57*				*18 40*		*18 40*		*18 57*	**18 57**	
36	*Leuven* ○	*16 58*	*17 21*			**17 29**		*17 39*		*17 50*	*18 23*				**18 29**		*18 58*		*18 58*	*19 26*	
0	**Denderleeuw**			16 15			16 46						17 16			17 46					18 16
1	Liedekerke			16 18			16 49						17 19			17 49					18 19
2	Essene-Lombeek			16 20			16 51						17 21			17 51					18 21
6	Ternat			16 24			16 55						17 25			17 55					18 25
9	Sint-Martens-Bodegem			16 27			16 58						17 28			17 58					18 28
11	Dilbeek			16 30			17 01						17 31			18 01					18 31
14	Groot-Bijgaarden			16 33			17 04						17 34			18 04					18 34
15	St.-Ag.-Berchem-Ste-Ag.			16 35			17 06						17 36			18 06					18 36
18	Jette			16 38			17 09						17 39			18 09					18 39
20	Bockstael			16 40			[4] 17 11						17 41			[4] 18 11					18 41
26	**Brussel-Bruxelles** Noord/Nord ○			16 45									17 45								18 45
	Brussel-Bruxelles Centr. ○			16 50									17 50								18 50
	Brussel-Bruxelles Zuid/Midi ○			16 54									17 54								18 54

[1] Zie verder tabel 36c.
[2] Zie verder tabellen 36, 21.
[3] Stopt te Brussel-Schuman 14 18, Brussel-L.W. 14 21, Etterbeek 14 25.
[4] Zie verder tabellen 161, 26, 124.
[5] Zie verder tabel 90.
[6] Zie verder tabellen 60, 59.
[7] Stopt te Brussel-Schuman 15 18, Brussel-L.W. 15 21, Etterbeek 15 25.
[8] Stopt te Brussel-Schuman 16 19, Brussel-L.W. 16 22, Etterbeek 16 26.
[9] Schaarbeek 17 09.
[10] Stopt te Brussel-Schuman 17 19, Brussel-L.W. 17 22, Etterbeek 17 26.
[11] Stopt te Brussel-Schuman 18 18, Brussel-L.W. 18 21, Etterbeek 18 25.

[1] Voir tableau 36c.
[2] Voir tableaux 36, 21.
[3] Arrêt à Bruxelles-Schuman 14 18, Bruxelles-Q.L. 14 21, Etterbeek 14 25.
[4] Voir tableaux 161, 26, 124.
[5] Voir tableau 90.
[6] Voir tableaux 60, 59.
[7] Arrêt à Bruxelles-Schuman 15 18, Bruxelles-Q.L. 15 21, Etterbeek 15 25.
[8] Arrêt à Bruxelles-Schuman 16 19, Bruxelles-Q.L. 16 22, Etterbeek 16 26.
[9] Schaerbeek 17 09.
[10] Arrêt à Bruxelles-Schuman 17 19, Bruxelles-Q.L. 17 22, Etterbeek 17 26.
[11] Arrêt à Bruxelles-Schuman 18 18, Bruxelles-Q.L. 18 21, Etterbeek 18 25.

50

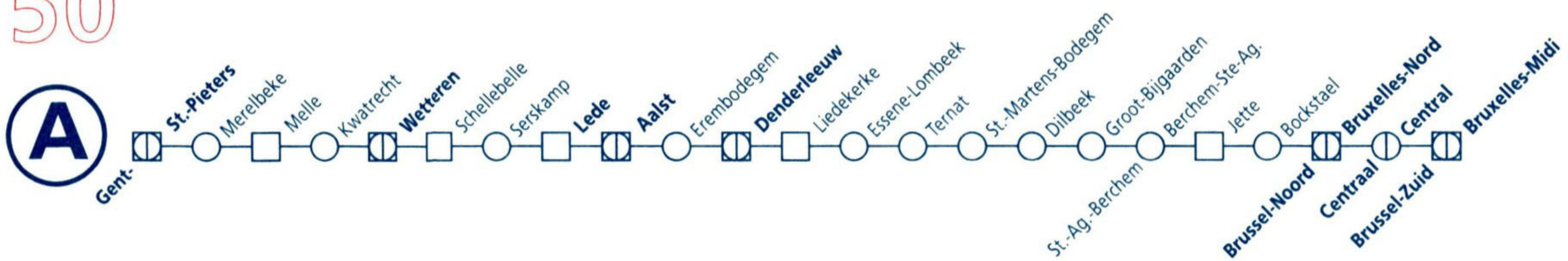

50

tab km		IC K 2218	IC K 2218	L 2189	L 2268	L 1768	IC L 2317	IR h 3518	IC J 2119	L 2089	IC K 2219	IC K 2219	L 2269	L 1769	IC L 2318	IR h 3519	IC J 2120	L 2090	IC K 2220	IC K 2220	L 2270
		☼	2	3					8 ☼		☼	2					10 ☼		☼	2	
50a	*Knokke*	*17 10*	*17 10*								*18 10*	*18 10*							*19 10*	*19 10*	
50a	*Blankenberge*	**17 25**	*17 14*						*18 10*		**18 25**	*18 14*					*19 10*		**19 25**	*19 14*	
50a	*Oostende*							*17 54*	**18 14**		*18 14*					*18 54*	*19 01*				
50a	*Brugge*	**17 37**	*17 34*					*18 08*	**18 29**		**18 37**	*18 34*				*19 08*	*19 22*		**19 37**	*19 34*	
0	**Gent-Sint-Pieters**	**18 09**	**18 09**					**18 33**	**18 52**		**19 09**	**19 09**				**19 33**	**19 52**		**20 09**	**20 09**	
5	Merelbeke							**18 38**								**19 38**					
8	Melle							**18 41**								**19 41**					
11	Kwatrecht							**18 44**								**19 44**					
15	**Wetteren**	**18 20**	**18 20**					**18 48**			**19 20**	**19 20**				**19 48**			**20 20**	**20 20**	
17	Schellebelle							**18 51**								**19 51**					
21	Serskamp							**18 55**								**19 55**					
23	**Lede**	**18 27**	**18 27**					**18 58**			**19 27**	**19 27**				**19 58**			**20 27**	**20 27**	
28	**Aalst** ○	**18 31**	**18 31**					**19 02**			**19 31**	**19 31**				**20 02**			**20 31**	**20 31**	
28	**Aalst**	**18 32**	**18 32**	18 37		18 41		**19 04**		19 08	**19 32**	**19 32**		19 41		**20 04**		20 08	**20 32**	**20 32**	
31	Erembodegem			18 40		18 45		**19 07**		19 11				19 45		**20 07**		20 11			
35	**Denderleeuw** ○	**18 38**	**18 38**	18 44		5 18 49		**19 11**	**19 09**	19 15	**19 38**	**19 38**		5 19 49		**20 11**	**20 09**	20 15	**20 38**	**20 38**	
35	**Denderleeuw**	**18 39**	**18 39**		18 48		**19 02**	**19 13**	**19 10**		**19 39**	**19 39**	19 48		**20 02**	**20 13**	**20 10**		**20 39**	**20 39**	20 48
36	Liedekerke	**18 43**	**18 43**					**19 17**			**19 43**	**19 43**				**20 17**			**20 43**	**20 43**	
60	**Brussel-Bruxelles** Zuid/Midi ○	**18 56**	**18 56**		19 03		**19 16**	**19 30**	**19 27**		**19 56**	**19 56**	20 03		**20 16**	**20 30**	**20 27**		**20 56**	**20 56**	21 03
	Centr. ○	**19 01**	**19 01**		19 09		**19 22**	**19 36**	**19 39**		**20 01**	**20 01**	20 09		**20 22**	**20 36**	**20 39**		**21 01**	**21 01**	21 09
	Noord/Nord ○	1 **19 05**	1 **19 05**		19 13		6 **19 26**	7 **19 40**	9 **19 43**		1 **20 05**	1 **20 05**	20 13		6 **20 26**	7 **20 40**	9 **20 43**		1 **21 05**	1 **21 05**	21 13
36c	*Brussel-Nationaal-Luchth.* ○	*19 40*	*19 40*		*19 40*		*19 57*	**19 57**	*20 11*		*20 40*	*20 40*	*20 40*		*20 57*	**20 57**	*21 11*		*21 40*	*21 40*	*21 40*
36	*Leuven* ○	**19 29**	**19 29**		*19 44*		*19 58*	*20 26*	*20 26*		**20 29**	**20 29**	*20 58*		*20 58*	*21 26*	*21 26*		**21 29**	**21 29**	*21 58*
0	**Denderleeuw**			18 46						19 16								20 16			
1	Liedekerke			18 49						19 19								20 19			
2	Essene-Lombeek			18 51						19 21								20 21			
6	Ternat			18 55						19 25								20 25			
9	Sint-Martens-Bodegem			18 58						19 28								20 28			
11	Dilbeek			19 01						19 31								20 31			
14	Groot-Bijgaarden			19 04						19 34								20 34			
15	St.-Ag.-Berchem-Ste-Ag.			19 06						19 36								20 36			
18	Jette			19 09						19 39								20 39			
20	Bockstael			4 19 11						19 41								20 41			
26	**Brussel-Bruxelles** Noord/Nord ○									19 45								20 45			
	Centr. ○									19 50								20 50			
	Zuid/Midi ○									19 54								20 54			

tab km		L 1770	IC L 2319	IR h 3520	L 2091	IC K 2221	L 2271	L 1771	IC L 2320	IR h 3521	L 2092	IC K 2222	L 1772	IC L 2321	IR h 3522	L 2093	IC A 522 [12]	P 8956
50a	*Knokke*					*20 10*						*21 10*					*22 10*	
50a	*Blankenberge*					*20 14*						*21 14*					*22 14*	
50a	*Oostende*			*19 54*						*20 54*					*21 54*		**22 42**	*22 42*
50a	*Brugge*			*20 08*		*20 34*				*21 08*		*21 34*			*22 08*		**22 57**	*22 57*
0	**Gent-Sint-Pieters**			**20 33**		**21 09**				**21 33**		**22 09**			**22 33**		**23 20**	23 25
5	Merelbeke			**20 38**		|			**21 38**		|			**22 38**		|	23 30
8	Melle			**20 41**		|			**21 41**		|			**22 41**		|	23 33
11	Kwatrecht			**20 44**		|			**21 44**		|			**22 44**		|	23 36
15	**Wetteren**			**20 48**		**21 20**				**21 48**		**22 20**			**22 48**		|	23 40
17	Schellebelle			**20 51**		|			**21 51**		|			**22 51**		|	23 43
21	Serskamp			**20 55**		|			**21 55**		|			**22 55**		|	23 47
23	**Lede**			**20 58**		**21 27**				**21 58**		**22 27**			**22 58**		|	23 50
28	**Aalst** ○			**21 02**		**21 31**				**22 02**		**22 31**			**23 02**		|	23 55
28	**Aalst**	20 41		**21 04**	21 08	**21 32**		21 41		**22 04**	22 08	**22 32**	22 41		**23 04**	23 08	|	23 56
31	Erembodegem	20 45		**21 07**	21 11	|		21 45		**22 07**	22 11	|	22 45		**23 07**	23 11	|	23 59
35	**Denderleeuw** ○	[5] 20 49		**21 11**	21 15	**21 38**		[5] 21 49		**22 11**	22 15	**22 38**	[5] 22 49		**23 11**	23 15	**23 36**	[5] 0 03
35	**Denderleeuw**		**21 02**	**21 13**		**21 39**	21 48		**22 02**	**22 13**		**22 39**		**23 06**			**23 37**	
36	Liedekerke			**21 17**		**21 43**	|		|	**22 17**		**22 43**		|			|	
60	**Brussel-Bruxelles** Zuid/Midi ○		**21 16**	**21 30**		**21 56**	22 03		**22 16**	**22 30**		**22 56**		**23 20**			**23 52**	
	Brussel-Bruxelles Centr. ○		**21 22**	**21 36**		**22 01**	22 09		**22 22**	**22 36**		**23 01**		**23 24**			**23 57**	
	Brussel-Bruxelles Noord/Nord ○		[6] **21 26**	[7] **21 40**		[1] **22 05**	22 13		[6] **22 26**	[7] **22 40**		**23 05**		[11] **23 28**			[13] **0 01**	
36c	*Brussel-Nationaal-Luchth.* ○		*21 57*	**21 57**		*22 40*	*22 40*		*22 57*	**22 57**		*23 40*						
36	*Leuven* ○		*21 58*	*22 26*		**22 29**	*22 58*		*22 58*	*23 26*				*0 18*			**0 28**	
0	**Denderleeuw**				21 16						22 16					23 16		
1	Liedekerke				21 19						22 19					23 19		
2	Essene-Lombeek				21 21						**22 21**					23 21		
6	Ternat				21 25						22 25					23 25		
9	Sint-Martens-Bodegem				21 28						22 28					23 28		
11	Dilbeek				21 31						22 31					23 31		
14	Groot-Bijgaarden				21 34						22 34					23 34		
15	St.-Ag.-Berchem-Ste-Ag.				21 36						22 36					23 36		
18	Jette				21 39						22 39					23 39		
20	Bockstael				21 41						22 41					23 41		
26	**Brussel-Bruxelles** Noord/Nord ○				21 45						22 45					23 45		
	Brussel-Bruxelles Centr. ○				21 50						22 50					23 50		
	Brussel-Bruxelles Zuid/Midi ○				21 54						22 54					23 54		

[1] Zie verder tabellen 36, 21.
[2] Rijdt niet tijdens de rijperiode van de toeristentreinen.
[3] Stopt te Brussel-Schuman 19 18, Brussel-L.W. 19 21, Etterbeek 19 25.
[4] Zie verder tabellen 161, 26, 124.
[5] Zie verder tabel 90.
[6] Zie verder tabellen 60, 59.
[7] Zie verder tabel 36c.
[8] Stopt te Brussel-Schuman 19 51, Brussel-L.W. 19 55.
[9] Zie verder tabellen 161, 162.
[10] Stopt te Brussel-Schuman 20 51, Brussel-L.W. 20 55.
[11] Zie verder tabel 60.
[12] Schaarbeek 0 07.
[13] Zie verder tabellen 36, 37.

[1] Voir tableaux 36, 21.
[2] Ne circule pas pendant la période de circulation des trains touristiques.
[3] Arrêt à Bruxelles-Schuman 19 18, Bruxelles-Q.L. 19 21, Etterbeek 19 25.
[4] Voir tableaux 161, 26, 124.
[5] Voir tableau 90.
[6] Voir tableaux 60, 59.
[7] Voir tableau 36c.
[8] Arrêt à Bruxelles-Schuman 19 51, Bruxelles-Q.L. 19 55.
[9] Voir tableaux 161, 162.
[10] Arrêt à Bruxelles-Schuman 20 51, Bruxelles-Q.L. 20 55.
[11] Voir tableau 60.
[12] Schaerbeek 0 07.
[13] Voir tableaux 36, 37.

50a

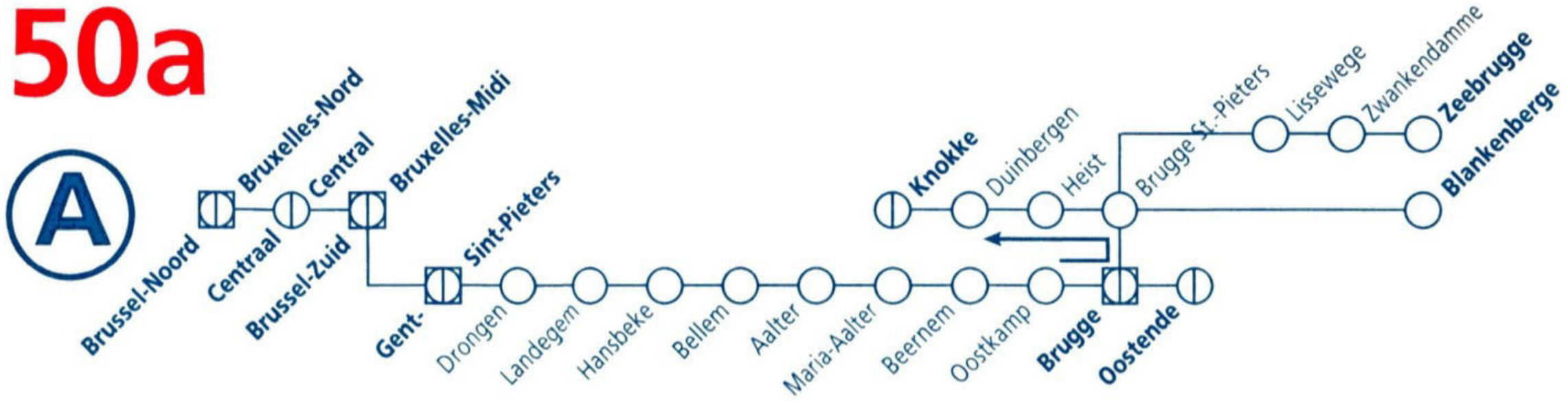

50a

tab km		P 7050	IC C 825	L 955	IC E 1525	L 956	L 555	IC C 826	IC E 1526	P 7052	IC G 1827	IC A 527	P 7060	L 957	L 556	IR i 3628	IC E 1527	IC C 827	P 7057	P 7054	IC G 1828
												1	▲						▲		
37	*Köln-Hbf*																				
36	*Liège-Guillemins*											4 22				*4 22*	*5 08*				
35	*Hasselt*															*4 45*	5 10				
36	*Leuven*											5 19				*5 31*	6 01				
36c	*Brussel-Nationaal-Luchth.*															5 49	*6 03*				
0	**Brussel-Bruxelles** Noord/Nord											5 47				6 09	6 26				
	Centr.											5 51				6 13	6 30				
	Zuid/Midi											6 08				6 18	6 36				
56	**Gent-Sint-Pieters** ○											6 36				2 6 45	7 03				
59	*Antwerpen-Centraal*									*5 01*	5 37	*5 37*			*5 37*		*6 06*			*6 06*	6 37
56	**Gent-Sint-Pieters**	4 54					5 44			6 10	6 31	6 39			6 44		7 05			7 10	7 31
60	Drongen	4 58					5 48			6 14	|	|			6 48		|			7 14	|
66	Landegem	5 03					5 53			6 19	|	|			6 53		|			7 19	|
69	Hansbeke	5 06					5 56			6 22	|	|			6 56		|			7 22	|
72	Bellem	5 09					5 59			6 25	|	|			6 59		|			7 25	|
75	Aalter	5 12					6 02			6 29	|	|			7 02		|			7 29	|
80	Maria-Aalter	5 15					6 06			6 33	|	|			7 06		|			7 33	|
85	Beernem	5 19					6 10			6 37	|	|			7 10		|			7 38	|
90	Oostkamp	5 23					6 15			6 42	|	|			7 15		|			7 43	|
96	**Brugge** ○	5 28					6 19			6 47	6 52	7 01			7 19		7 26			7 48	7 52
96	**Brugge**		5 31					6 31			6 53	7 03						7 31			7 53
119	**Oostende** ○		5 44					6 44			7 06	7 16						7 44			8 06
96	**Brugge**				5 42				6 36				7 05				7 36				
99	Brugge-Sint-Pieters				|				|			|				|				
111	**Blankenberge** ○				5 52				6 46				7 15				7 46				
96	**Brugge**				5 36				6 33								7 33				
99	Brugge-Sint-Pieters				|				|							|				
115	Heist				5 48				6 45								7 45				
116	Duinbergen				5 50				6 47								7 47				
118	**Knokke** ○				5 53				6 50								7 50				
96	**Brugge**			5 38		6 08								7 08					7 49		
99	Brugge-Sint-Pieters			5 41		6 11								7 11					|		
108	Lissewege			5 48		6 18								7 18					7 58		
109	Zwankendamme			5 50		6 20								7 20					8 00		
111	**Zeebrugge** ○			5 54		6 23								7 23					8 03		

tab km			P 7062	IC A 528	L 958	L 557	IR i 3629	IC E 1528	IC C 828	IC G 1829	T 6729	IC A 529	L 959	T 6629	L 558	IR i 3630	IC K 2228	IC E 1529	IC C 829	IC J 2128	T 6828	P 7402
											☼			☼			☼			[3] ☼ [4]	☼	[5] ☼
37	*Köln-Hbf*																					
36	*Liège-Guillemins*			**5 49**			*5 49*	*6 08*				**6 49**				*6 49*		*7 08*		*6 49*		7 26
35	*Hasselt*			*5 45*			*5 45*	**6 10**				*6 45*				*6 45*		**7 10**		*6 45*		*7 10*
36	*Leuven*			**6 34**			*6 39*	**7 01**				**7 34**				*7 34*		**8 01**		*7 34*		*8 04*
36c	*Brussel-Nationaal-Luchth.*			*6 32*			**6 49**	*7 03*				*7 32*				**7 49**		*8 03*		*7 49*		*8 03*
0	**Brussel-Bruxelles** Noord/Nord			**6 59**			**7 09**	**7 26**				**7 59**				**8 10**		**8 26**		**8 17**		8 36
	Brussel-Bruxelles Centr.			**7 03**			**7 13**	**7 30**				**8 03**				**8 14**		**8 30**		**8 21**		8 40
	Brussel-Bruxelles Zuid/Midi			**7 08**			**7 18**	**7 36**				**8 08**				**8 18**		**8 36**		**8 31**		8 47
56	**Gent-Sint-Pieters**	○		**7 36**			[2] **7 45**	**8 03**				**8 36**				[2] **8 45**		**9 03**		[5] **9 07**		9 15
59	*Antwerpen-Centraal*			*6 37*		*6 37*		*7 06*		**7 37**		*7 37*			*7 37*			*8 06*			*8 06*	*8 06*
56	**Gent-Sint-Pieters**			**7 39**		7 44		**8 05**		**8 31**		**8 39**			8 44		**8 58**	**9 05**			9 11	9 17
60	Drongen					7 48									8 48							
66	Landegem					7 53									8 53							
69	Hansbeke					7 56									8 56							
72	Bellem					7 59									8 59							
75	Aalter					8 02									9 02		**9 11**					
80	Maria-Aalter					8 06									9 06							
85	Beernem					8 10									9 10							
90	Oostkamp					8 15									9 15							
96	**Brugge**	○		**8 01**		8 19		**8 26**		**8 52**		**9 01**			9 19		**9 23**	**9 26**			9 33	9 39
96	**Brugge**			**8 03**					**8 31**	**8 53**		**9 03**							**9 31**		9 35	
119	**Oostende**	○		**8 16**					**8 44**	**9 06**		**9 16**							**9 44**		9 48	
96	**Brugge**		8 00					**8 36**			8 58						**9 25**	**9 36**				9 40
99	Brugge-Sint-Pieters		8 03																			
111	**Blankenberge**	○	8 12					**8 46**			9 08						**9 35**	**9 46**				9 50
96	**Brugge**							**8 33**						9 06				**9 33**				
99	Brugge-Sint-Pieters																					
115	Heist							**8 45**						9 18				**9 45**				
116	Duinbergen							**8 47**						9 20				**9 47**				
118	**Knokke**	○						**8 50**						9 23				**9 50**				
96	**Brugge**				8 08								9 08									
99	Brugge-Sint-Pieters				8 11								9 11									
108	Lissewege				8 18								9 18									
109	Zwankendamme				8 20								9 20									
111	**Zeebrugge**	○			8 23								9 24									

[1] Schaarbeek 5 41.
[2] Zie verder tabellen 75, 73.
[3] Bestemming De Panne 10 10, evenals Oostende 9 48 als trein T 6828 (Gent-Sint-Pieters V. 9 11).
[4] Brussel-L.W. 8 06, Brussel-Schuman 8 09.
[5] Zie verder tabel 73.

[5] Stopt te Brussel-Congres 8 37.

[1] Schaerbeek 5 41.
[2] Voir tableaux 75, 73.
[3] Destination La Panne 10 10, ainsi que Ostende 9 48 comme train T 6828 (Gand-Saint-Pierre D. 9 11).
[4] Bruxelles-Q.L. 8 06, Bruxelles-Schuman 8 09.
[5] Voir tableau 73.

[5] Arrêt à Bruxelles-Congrès 8 37.

50a

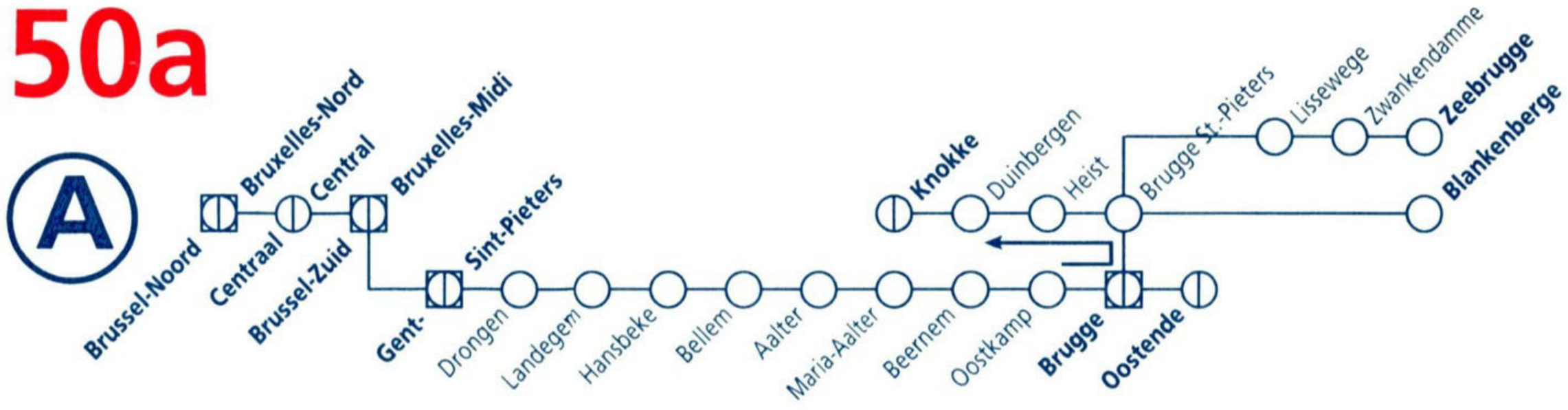

50a

tab km		IC M 2428	IC G 1830	T 6730	T 6610	IC A 530	T 6712	L 960	T 6630	T 6804	L 559	IR i 3631	IC K 2229	IC E 1530	IC C 830	T 6714	EN 224	T 6706	T 6803	IC M 2429	IC G 1831
		1 ☼		☼	☼		☼		☼	☼			☼			☼	3 4	☼	☼	5 ☼	
37	*Köln-Hbf*																**6 14**		*6 14*	*6 14*	
36	*Liège-Guillemins*	*7 26*				**7 49**						*7 49*		*8 08*			**8 18**		*8 18*	*8 18*	
35	*Hasselt*	*7 22*				*7 45*						*7 45*		**8 10**			*8 10*		8 23	*8 23*	
36	*Leuven*	*8 21*				**8 34**						*8 34*		**9 01**			**9 05**		9 14	*9 14*	
36c	*Brussel-Nationaal-Luchth.*					*8 32*						**8 49**		*9 03*			*9 03*		*9 20*	*9 20*	
0	**Brussel-Bruxelles** Noord/Nord	**8 47**				**8 59**						**9 09**		**9 26**			**9 29**		9 41	**9 47**	
	Centr.	**8 51**				**9 03**						**9 13**		**9 30**			|		9 45	**9 51**	
	Zuid/Midi	**9 00**				**9 08**						**9 18**		**9 36**			**9 46**		9 52	**10 00**	
56	**Gent-Sint-Pieters** ○	**9 27**				**9 36**						2 **9 45**		**10 03**			**10 14**		10 20	**10 27**	
59	*Antwerpen-Centraal*		**8 37**		*8 37*	*8 37*	*8 37*				*8 37*			*9 06*		*9 06*	*9 06*	*9 06*			**9 37**
56	**Gent-Sint-Pieters**	**9 28**	**9 31**		9 35	**9 39**	9 41				9 44		**9 58**	**10 05**		10 08	**10 16**	10 19	10 22	**10 28**	**10 31**
60	Drongen	|	|		|	|	|				9 48		|		|					
66	Landegem	|	|		|	|	|				9 53		|		|					
69	Hansbeke	|	|		|	|	|				9 56		|		|					
72	Bellem	|	|		|	|	|				9 59		|		|					
75	Aalter	|	|		|	|	|				10 02	**10 11**	|		|					
80	Maria-Aalter	|	|		|	|	|				10 06	|	|		|					
85	Beernem	|	|		|	|	|				10 10	|	|		|					
90	Oostkamp	|	|		|	|	|				10 15	|	|		|					
96	**Brugge** ○	**9 48**	**9 52**		9 57	**10 01**	10 05				10 19		**10 23**	**10 26**		10 29	**10 37**	10 40	10 43	**10 48**	**10 52**
96	**Brugge**		**9 53**			**10 03**				10 16					**10 31**		**10 39**		10 45		**10 53**
119	**Oostende** ○		**10 06**			**10 16**				10 29					**10 44**		**10 52**		10 58		**11 06**
96	**Brugge**	**9 50**		9 57	10 03		10 06						**10 25**	**10 36**		10 30		10 42		**10 50**	
99	Brugge-Sint-Pieters	|		|	|		|					|	|		|			|		
111	**Blankenberge** ○	**10 00**		10 08	10 13		10 17						**10 35**	**10 46**		10 40		10 52		**11 00**	
96	**Brugge**				10 00				10 12					**10 33**							
99	Brugge-Sint-Pieters				|				|				|							
115	Heist				10 12				10 25					**10 45**							
116	Duinbergen				10 14				10 27					**10 47**							
118	**Knokke** ○				10 17				10 30					**10 50**							
96	**Brugge**							10 08													
99	Brugge-Sint-Pieters							10 11													
108	Lissewege							10 18													
109	Zwankendamme							10 20													
111	**Zeebrugge** ○							10 23													

Donauwalzer

tab km		T 6731	IC A 531	T 6716	L 961	T 6631	L 560	IR i 3632	IC K 2230	IC E 1531	IC C 831	IC G 1832	T 6732	IC A 532	L 962	T 6632	L 561	IR i 3633	9321	IC E 1532	IC C 832
		☼		☼		☼			☼				☼			☼			[6] [7]		
37	*Köln-Hbf*																				
36	*Liège-Guillemins*		**8 49**					*8 49*		*9 08*				**9 49**				*9 49*		*10 08*	
35	*Hasselt*		*8 45*					*8 45*		**9 10**				*9 45*				*9 45*		**10 10**	
36	*Leuven*		**9 34**					*9 34*		**10 01**				**10 34**				*10 34*		**11 01**	
36c	*Brussel-Nationaal-Luchth.*		*9 32*					**9 49**		*10 03*				*10 32*				**10 49**		*11 03*	
0	**Brussel-Bruxelles** Noord/Nord		**9 59**					**10 09**		**10 26**				**10 59**				**11 09**		**11 26**	
	Brussel-Bruxelles Centr.		**10 03**					**10 13**		**10 30**				**11 03**				**11 13**		**11 30**	
	Brussel-Bruxelles Zuid/Midi		**10 08**					**10 18**		**10 36**				**11 08**				**11 18**	**11 31**	**11 36**	
56	**Gent-Sint-Pieters** ○		**10 36**					[2] **10 45**		**11 03**				**11 36**				[2] **11 45**	**12 00**	**12 03**	
59	*Antwerpen-Centraal*		*9 37*	*9 37*			*9 37*			*10 06*		**10 37**		*10 37*			*10 37*		*11 06*	*11 06*	
56	**Gent-Sint-Pieters**		**10 39**	10 41			10 44		**10 58**	**11 05**		**11 31**		**11 39**			11 44		**12 02**	**12 05**	
60	Drongen						10 48										11 48				
66	Landegem						10 53										11 53				
69	Hansbeke						10 56										11 56				
72	Bellem						10 59										11 59				
75	Aalter						11 02		**11 11**								12 02				
80	Maria-Aalter						11 06										12 06				
85	Beernem						11 10										12 10				
90	Oostkamp						11 15										12 15				
96	**Brugge** ○		**11 01**	11 04			11 19		**11 23**	**11 26**		**11 52**		**12 01**			12 19		**12 23**	**12 26**	
96	**Brugge**		**11 03**								**11 31**	**11 53**		**12 03**					**12 25**		**12 31**
119	**Oostende** ○		**11 16**								**11 44**	**12 06**		**12 16**					**12 37**		**12 44**
96	**Brugge**	10 58		11 06					**11 25**	**11 36**			11 58							**12 36**	
99	Brugge-Sint-Pieters	|		|					|			|								
111	**Blankenberge** ○	11 08		11 16					**11 35**	**11 46**			12 08							**12 46**	
96	**Brugge**					11 12				**11 33**					12 06					**12 33**	
99	Brugge-Sint-Pieters					|				|					|					
115	Heist					11 25				**11 45**					12 18					**12 45**	
116	Duinbergen					11 27				**11 47**					12 20					**12 47**	
118	**Knokke** ○					11 30				**11 50**					12 23					**12 50**	
96	**Brugge**				11 08											12 08					
99	Brugge-Sint-Pieters				11 11											12 11					
108	Lissewege				11 18											12 18					
109	Zwankendamme				11 20											12 20					
111	**Zeebrugge** ○				11 23											12 23					

[1] Brussel-L.W. 8 35, Brussel-Schuman 8 38.
[2] Zie verder tabellen 75, 73.
[3] Zonder bagageruim.
[4] Rijdt van 24 mei tot 26 sept 98.
[5] Brussel-L.W. 9 35, Brussel-Schuman 9 39.
[6] Rijdt niet op 14 mei 99.
[7] Thalys vervoerbewijs verplicht.

[1] Bruxelles-Q.L. 8 35, Bruxelles-Schuman 8 38.
[2] Voir tableaux 75, 73.
[3] Pas de compartiment fourgon.
[4] Circule du 24 mai au 26 sept 98.
[5] Bruxelles-Q.L. 9 35, Bruxelles-Schuman 9 39.
[6] e circule pas le 14 mai 99.
[7] Billet Thalys obligatoire.

50a

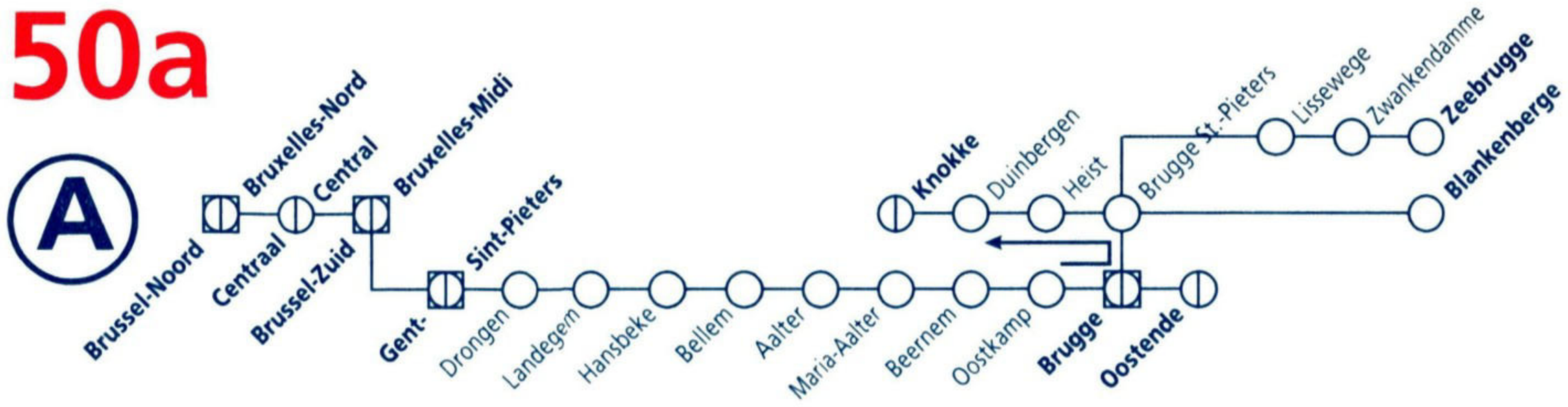

50a

tab km		P 7066 ▲	IC G 1833	T 6733 ☼	IC A 416	L 963	T 6633 ☼	L 562	IR i 3634	IC E 1533	IC C 833	IC G 1834	T 6734 ☼	IC A 534	L 964	T 6634 ☼	L 563	IR i 3635	IC E 1534	IC C 834	IC G 1835
37	*Köln-Hbf*				**9 14**				*9 14*												
36	*Liège-Guillemins*				**10 49**				*10 49*	*11 08*				**11 49**				*11 49*	*12 08*		
35	*Hasselt*				*10 45*				*10 45*	**11 10**				*11 45*				*11 45*	**12 10**		
36	*Leuven*				**11 34**				*11 34*	**12 01**				**12 34**				*12 34*	**13 01**		
36c	*Brussel-Nationaal-Luchth.*				*11 32*				**11 49**	*12 03*				*12 32*				**12 49**	*13 03*		
0	**Brussel-Bruxelles** Noord/Nord				**11 59**				**12 09**	**12 26**				**12 59**				**13 09**	**13 26**		
	Centr.				**12 03**				**12 13**	**12 30**				**13 03**				**13 13**	**13 30**		
	Zuid/Midi				**12 08**				**12 18**	**12 36**				**13 08**				**13 18**	**13 36**		
56	**Gent-Sint-Pieters** ○				**12 36**				▯ **12 45**	**13 03**				**13 36**				▯ **13 45**	**14 03**		
59	*Antwerpen-Centraal*	*11 06*	**11 37**		*11 37*			*11 37*		*12 06*		**12 37**		*12 37*			*12 37*		*13 06*		**13 37**
56	**Gent-Sint-Pieters**	12 14	**12 31**		**12 39**			12 44		**13 05**		**13 31**		**13 39**			13 44		**14 05**		**14 31**
60	Drongen	12 18	|		|			12 48		|	|		|			13 48		|		|
66	Landegem	12 23	|		|			12 53		|	|		|			13 53		|		|
69	Hansbeke	12 26	|		|			12 56		|	|		|			13 56		|		|
72	Bellem	12 29	|		|			12 59		|	|		|			13 59		|		|
75	Aalter	12 32	|		|			13 02		|	|		|			14 02		|		|
80	Maria-Aalter	12 36	|		|			13 06		|	|		|			14 06		|		|
85	Beernem	12 40	|		|			13 10		|	|		|			14 10		|		|
90	Oostkamp	12 45	|		|			13 15		|	|		|			14 15		|		|
96	**Brugge** ○	12 49	**12 52**		**13 01**			13 19		**13 26**		**13 52**		**14 01**			14 19		**14 26**		**14 52**
96	**Brugge**		**12 53**		**13 03**						**13 31**	**13 53**		**14 03**						**14 31**	**14 53**
119	**Oostende** ○		**13 06**		**13 16**						**13 44**	**14 06**		**14 16**						**14 44**	**15 06**
96	**Brugge**			12 58						**13 36**			13 58						**14 36**		
99	Brugge-Sint-Pieters			|						|			|					|		
111	**Blankenberge** ○			13 08						**13 46**			14 08						**14 46**		
96	**Brugge**						13 06			**13 33**						14 06			**14 33**		
99	Brugge-Sint-Pieters						|			|					|			|		
115	Heist						13 18			**13 45**						14 18			**14 45**		
116	Duinbergen						13 20			**13 47**						14 20			**14 47**		
118	**Knokke** ○						13 23			**13 50**						14 23			**14 50**		
96	**Brugge**					13 08									14 08						
99	Brugge-Sint-Pieters					13 11									14 11						
108	Lissewege					13 18									14 18						
109	Zwankendamme					13 20									14 20						
111	**Zeebrugge** ○					13 24									14 24						

tab km		T 6735	IC A 420	L 965	T 6635	L 564	IR i 3636	IC E 1535	IC C 835	IC G 1836	T 6736	IC A 536	L 966	T 6636	L 565	IR i 3637	IC E 1536	IC C 836	P 8054	P 8050	P 8001
		☼			☼						☼			☼					▲		[2]
37	*Köln-Hbf*		**11 14**				*11 14*														
36	*Liège-Guillemins*		**12 49**				*12 49*	*13 08*				**13 49**				*13 49*	*14 08*				
35	*Hasselt*		*12 45*				*12 45*	**13 10**				*13 45*				*13 45*	**14 10**				
36	*Leuven*		**13 34**				*13 34*	**14 01**				**14 34**				*14 34*	**15 01**				
36c	*Brussel-Nationaal-Luchth.*		*13 32*				**13 49**	*14 03*				*14 32*				**14 49**	*15 03*				*15 20*
0	**Brussel-Bruxelles** Noord/Nord		**13 59**				**14 09**	**14 26**				**14 59**				**15 09**	**15 26**				15 50
	Brussel-Bruxelles Centr.		**14 03**				**14 13**	**14 30**				**15 03**				**15 13**	**15 30**				15 54
	Brussel-Bruxelles Zuid/Midi		**14 08**				**14 18**	**14 36**				**15 08**				**15 18**	**15 36**				16 00
56	**Gent-Sint-Pieters** ○		**14 36**				[1] **14 45**	**15 03**				**15 36**				[1] **15 45**	**16 03**				[3] 16 28
59	*Antwerpen-Centraal*		*13 37*			*13 37*		*14 06*		**14 37**		*14 37*			*14 37*		*15 06*			*15 06*	
56	**Gent-Sint-Pieters**		**14 39**			14 44		**15 05**		**15 31**		**15 39**			15 44		**16 05**			16 11	
60	Drongen					14 48									15 48					16 15	
66	Landegem					14 53									15 53					16 20	
69	Hansbeke					14 56									15 56					16 23	
72	Bellem					14 59									15 59					16 26	
75	Aalter					15 02									16 02					16 30	
80	Maria-Aalter					15 06									16 06					16 34	
85	Beernem					15 10									16 10					16 38	
90	Oostkamp					15 15									16 15					16 43	
96	**Brugge** ○		**15 01**			15 19		**15 26**		**15 52**		**16 01**			16 19		**16 26**			16 48	
96	**Brugge**		**15 03**						**15 31**	**15 53**		**16 03**						**16 31**			
119	**Oostende** ○		**15 16**						**15 44**	**16 06**		**16 16**						**16 44**			
96	**Brugge**	14 58						**15 36**			15 58						**16 36**				
99	Brugge-Sint-Pieters	|						|			|					|				
111	**Blankenberge** ○	15 08						**15 46**			16 08						**16 46**				
96	**Brugge**				15 06			**15 33**						16 06			**16 33**				
99	Brugge-Sint-Pieters				|			|					|			|				
115	Heist				15 18			**15 45**						16 18			**16 45**				
116	Duinbergen				15 20			**15 47**						16 20			**16 47**				
118	**Knokke** ○				15 23			**15 50**						16 23			**16 50**				
96	**Brugge**			15 08									16 08						16 39		
99	Brugge-Sint-Pieters			15 11									16 11						16 42		
108	Lissewege			15 18									16 18						16 49		
109	Zwankendamme			15 20									16 20						16 51		
111	**Zeebrugge** ○			15 23									16 23						16 54		

[1] Zie verder tabellen 75, 73.
[2] Etterbeek 15 26, Brussel-L.W. 15 31, Brussel-Schuman 15 34.
[3] Zie verder tabellen 75, 69.

[1] Voir tableaux 75, 73.
[2] Etterbeek 15 26, Bruxelles-Q.L. 15 31, Bruxelles-Schuman 15 34.
[3] Voir tableaux 75, 69.

50a

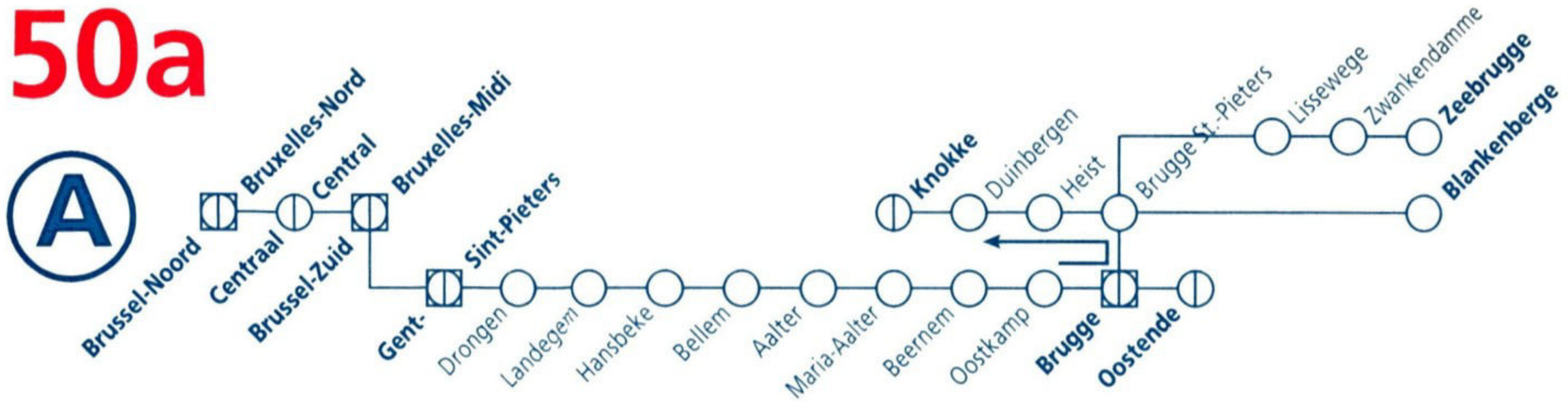

50a

tab km		IC G 1837	P 8055	IC A 537	L 967	P 8057	L 566	IR i 3638	IC A 424	IC E 1537	IC C 837	P 8003	P 8003	P 8004	P 8005	IC G 1838	T 6738	IC A 538	L 968	T 6638	P 8058
								1				3 ▲	4	5	6		☼			☼	8
37	*Köln-Hbf*								13 14	*13 14*		*13 14*									
36	*Liège-Guillemins*			14 49				*14 49*	14 57	*15 08*		*15 08*		*15 08*				15 49			
35	*Hasselt*			*14 45*				*14 45*	*14 45*	15 10				*15 10*				*15 45*			
36	*Leuven*			15 34				*15 34*	15 40	16 01		*15 58*		*16 01*				16 34			
36c	*Brussel-Nationaal-Luchth.*			*15 32*				15 49	*15 49*	*16 03*		*16 03*		*16 03*				*16 32*			
0	**Brussel-Bruxelles** Noord/Nord			15 59				16 09	16 16	16 26		16 28		16 39	16 50			16 59			
	Centr.			16 03				16 13	16 20	16 30		16 33		16 45	16 54			17 03			
	Zuid/Midi			16 08				16 18	16 26	16 36		16 41		16 50	17 00			17 08			
56	**Gent-Sint-Pieters** ○			16 36				2 16 45	16 53	17 03		17 08		17 17	7 17 28			17 36			
59	*Antwerpen-Centraal*	15 37		*15 37*			*15 37*			*16 06*		*16 06*	*16 06*	*16 06*		16 37		*16 37*			
56	**Gent-Sint-Pieters**	16 31		16 39			16 44		16 55	17 05		17 10	17 10	17 19		17 31		17 39			
60	Drongen						16 48					17 14	17 14								
66	Landegem						16 53							17 27							
69	Hansbeke						16 56					17 21	17 21								
72	Bellem						16 59					17 25	17 25								
75	Aalter						17 02		17 08			17 29	17 29	17 35							
80	Maria-Aalter						17 06					17 33	17 33								
85	Beernem						17 10		17 15					17 42							
90	Oostkamp						17 15					17 41	17 41								
96	**Brugge** ○	16 52		17 01			17 19		17 22	17 26		17 46	17 46	17 50		17 52		18 01			
96	**Brugge**	16 53		17 03					17 23		17 31	17 48				17 53		18 03			
119	**Oostende** ○	17 06		17 16					17 36		17 44	18 01				18 06		18 16			
96	**Brugge**		17 00							17 36							17 58				
99	Brugge-Sint-Pieters		17 03																		
111	**Blankenberge** ○		17 12							17 46							18 08				
96	**Brugge**					17 11				17 33										18 06	18 11
99	Brugge-Sint-Pieters					17 14															18 14
115	Heist					17 24				17 45										18 18	18 24
116	Duinbergen					17 27				17 47										18 20	18 27
118	**Knokke** ○					17 29				17 50										18 23	18 29
96	**Brugge**				17 08														18 08		
99	Brugge-Sint-Pieters				17 11														18 11		
108	Lissewege				17 18														18 18		
109	Zwankendamme				17 20														18 20		
111	**Zeebrugge** ○				17 23														18 23		

tab km		L 567	IR i 3639	P 8006	IC E 1538	IC C 838	P 8007	IC G 1839	T 6739	P 8008	IC A 428	L 969	P 8059	L 568	IR i 3640	IC E 1539	IC C 839	P 8052	IC G 1840	T 6740	IC A 540
			9	10			11		☼	12										☼	
37	*Köln-Hbf*										**15 14**				*15 14*						
36	*Liège-Guillemins*		*15 49*	*15 49*	*16 08*		*16 08*				**16 49**				*16 49*	*17 08*					**17 49**
35	*Hasselt*		*15 45*	*15 45*	**16 10**		*16 10*				*16 45*				*16 45*	**17 10**					*17 45*
36	*Leuven*		*16 34*	*16 34*	**17 01**		*17 01*				**17 34**				*17 34*	**18 01**					**18 34**
36c	*Brussel-Nationaal-Luchth.*		**16 49**	*16 49*	*16 49*		*16 49*				*17 32*				**17 49**	*17 49*					*18 32*
0	**Brussel-Bruxelles** Noord/Nord		**17 09**	17 14	**17 26**		17 31			17 50	**17 59**				**18 08**	**18 26**					**18 59**
	Brussel-Bruxelles Centr.		**17 13**	17 18	**17 30**		17 35			17 54	**18 03**				**18 12**	**18 30**					**19 03**
	Brussel-Bruxelles Zuid/Midi		**17 18**	17 24	**17 36**		17 41			18 00	**18 08**				**18 18**	**18 36**					**19 08**
56	**Gent-Sint-Pieters** ○		1 **17 45**	17 53	**18 03**		18 08			7 18 29	**18 36**				2 **18 45**	**19 03**					**19 36**
59	*Antwerpen-Centraal*	*16 37*			*17 06*		*17 06*	**17 37**			*17 37*			*17 37*		*18 06*		*18 06*	**18 37**		*18 37*
56	**Gent-Sint-Pieters**	17 44		17 55	**18 05**		18 10	**18 31**			**18 39**			18 44		**19 05**		19 08	**19 31**		**19 39**
60	Drongen	17 48					18 14							18 48				19 12			
66	Landegem	17 53					18 19							18 53				19 17			
69	Hansbeke	17 56					18 22							18 56				19 20			
72	Bellem	17 59					18 26							18 59				19 23			
75	Aalter	18 02		18 08			18 30							19 02				19 27			
80	Maria-Aalter	18 06					18 34							19 06				19 31			
85	Beernem	18 10		18 15			18 39							19 10				19 35			
90	Oostkamp	18 15					18 44							19 15				19 40			
96	**Brugge** ○	18 19		18 22	**18 26**		18 49	**18 52**			**19 01**			19 19		**19 26**		19 45	**19 52**		**20 01**
96	**Brugge**			18 23		**18 31**	18 50	**18 53**			**19 03**						**19 31**		**19 53**		**20 03**
119	**Oostende** ○			18 36		**18 44**	19 03	**19 06**			**19 16**						**19 44**		**20 06**		**20 16**
96	**Brugge**				**18 36**				18 58							**19 36**				19 58	
99	Brugge-Sint-Pieters																				
111	**Blankenberge** ○				**18 46**				19 08							**19 46**				20 08	
96	**Brugge**				**18 33**								19 06			**19 33**					
99	Brugge-Sint-Pieters																				
115	Heist				**18 45**								19 18			**19 45**					
116	Duinbergen				**18 47**								19 21			**19 47**					
118	**Knokke** ○				**18 50**								19 23			**19 50**					
96	**Brugge**											19 08									
99	Brugge-Sint-Pieters											19 11									
108	Lissewege											19 18									
109	Zwankendamme											19 20									
111	**Zeebrugge** ○											19 23									

1 Rijdt ook verder naar Kortrijk als trein P 8015.
2 Zie verder tabellen 75, 73.
3 Schaarbeek 16 19.
4 Rijdt enkel tijdens de jaarlijkse vakantie.
5 Brussel-L.W. 16 24, Brussel-Schuman 16 27. Stopt te Brussel-Congres 16 42.
6 Schaarbeek 16 44.
7 Zie verder tabel 75.
8 Rijdt niet tijdens de rijperiode van de toeristentreinen.
9 Rijdt ook verder naar Kortrijk als trein P 8016.
10 Schaarbeek 17 09.
11 Schaarbeek 17 25.
12 Etterbeek 17 26, Brussel-L.W. 17 31, Brussel-Schuman 17 34.

1 Continue également vers Courtrai comme train P 8015.
2 Voir tableaux 75, 73.
3 Schaerbeek 16 19.
4 Circule uniquement pendant les congés annuels.
5 Bruxelles-Q.L. 16 24, Bruxelles-Schuman 16 27. Arrêt à Bruxelles-Congrès 16 42.
6 Schaerbeek 16 44.
7 Voir tableau 75.
8 Ne circule pas pendant la période de circulation des trains touristiques.
9 Continue également vers Courtrai comme train P 8016.
10 Schaerbeek 17 09.
11 Schaerbeek 17 25.
12 Etterbeek 17 26, Bruxelles-Q.L. 17 31, Bruxelles-Schuman 17 34.

50a

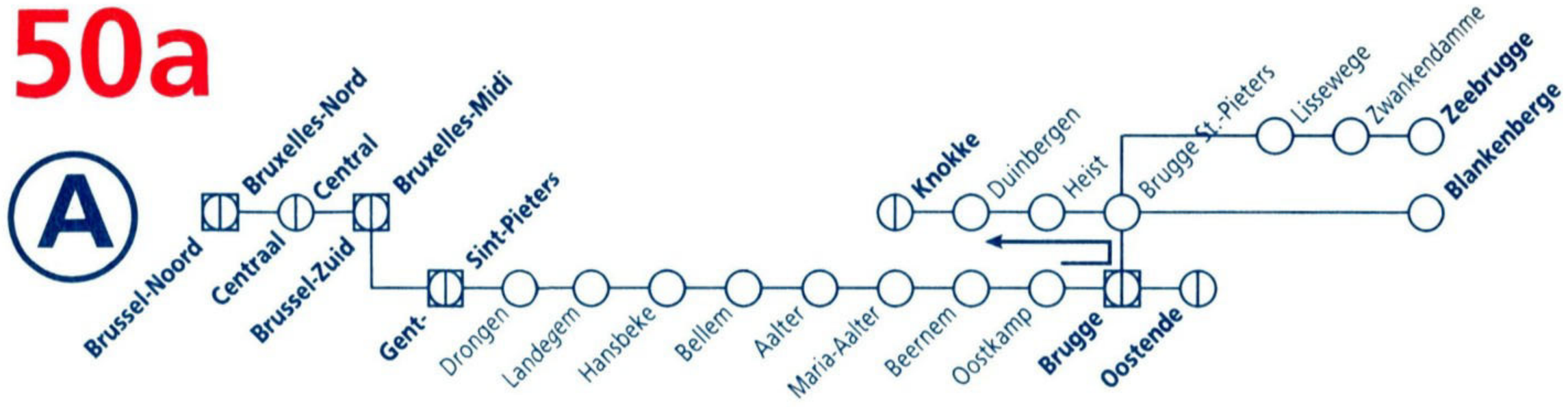

50a

tab km		L 970	T 6640 ☼	L 569	IR i 3641	9353 2	IC E 1540	IC C 840	IC G 1841	IC A 432	L 971	L 570	IR i 3642	IC E 1541	IC C 841	IC G 1842	IC A 542	L 972	L 571	IR i 3643	IC E 1542
37	*Köln-Hbf*									**17 14**			*17 14*								
36	*Liège-Guillemins*				*17 49*		*18 08*			**18 49**			*18 49*	*19 08*			**19 49**			*19 49*	*20 08*
35	*Hasselt*				*17 45*		**18 10**			*18 45*			*18 45*	**19 10**			*19 45*			*19 45*	**20 10**
36	*Leuven*				*18 34*		**19 01**			**19 34**			*19 34*	**20 01**			**20 34**			*20 34*	**21 01**
36c	*Brussel-Nationaal-Luchth.*				**18 49**		*19 03*			*19 32*			**19 49**	*20 03*			*20 32*			**20 49**	*21 03*
0	**Brussel-Bruxelles** Noord/Nord				**19 09**		**19 26**			**19 59**			**20 09**	**20 26**			**20 59**			**21 09**	**21 26**
	Centr.				**19 13**		**19 30**			**20 03**			**20 13**	**20 30**			**21 03**			**21 13**	**21 30**
	Zuid/Midi				**19 18**	**19 32**	**19 36**			**20 08**			**20 18**	**20 36**			**21 08**			**21 18**	**21 36**
56	**Gent-Sint-Pieters** ○				f **19 45**	**20 00**	**20 03**			**20 36**			f **20 45**	**21 03**			**21 36**			f **21 45**	**22 03**
59	*Antwerpen-Centraal*			*18 37*		*19 06*	*19 06*		**19 37**	*19 37*		*19 37*		*20 06*		**20 37**	*20 37*		*20 37*		*21 06*
56	**Gent-Sint-Pieters**			19 44		**20 02**	**20 05**		**20 31**	**20 39**		20 44		**21 05**		**21 31**	**21 39**		21 44		**22 05**
60	Drongen			19 48								20 48							21 48		
66	Landegem			19 53								20 53							21 53		
69	Hansbeke			19 56								20 56							21 56		
72	Bellem			19 59								20 59							21 59		
75	Aalter			20 02								21 02							22 02		
80	Maria-Aalter			20 06								21 06							22 06		
85	Beernem			20 10								21 10							22 10		
90	Oostkamp			20 15								21 15							22 15		
96	**Brugge** ○			20 19		**20 23**	**20 26**		**20 52**	**21 01**		21 19		**21 26**		**21 52**	**22 01**		22 19		**22 26**
96	**Brugge**					**20 25**		**20 31**	**20 53**	**21 03**					**21 31**	**21 53**	**22 03**				
119	**Oostende** ○					**20 37**		**20 44**	**21 06**	**21 16**					**21 44**	**22 06**	**22 16**				
96	**Brugge**						**20 36**							**21 36**							**22 36**
99	Brugge-Sint-Pieters																				
111	**Blankenberge** ○						**20 46**							**21 46**							**22 46**
96	**Brugge**		20 06				**20 33**							**21 33**							**22 33**
99	Brugge-Sint-Pieters																				
115	Heist		20 18				**20 45**							**21 45**							**22 45**
116	Duinbergen		20 20				**20 47**							**21 47**							**22 47**
118	**Knokke** ○		20 23				**20 50**							**21 50**							**22 50**
96	**Brugge**	20 08									21 08							22 08			
99	Brugge-Sint-Pieters	20 11									21 11							22 11			
108	Lissewege	20 18									21 18							22 18			
109	Zwankendamme	20 20									21 20							22 20			
111	**Zeebrugge** ○	20 23									21 23							22 23			

tab km		IC C 842	IC G 1843	IC A 543	L 572	IR i 3644	IC E 1543	IC A 438	L 573	IC E 1544
37	*Köln-Hbf*							20 14		
36	*Liège-Guillemins*			20 49		*20 49*	*21 08*	21 49		*22 08*
35	*Hasselt*			*20 45*		*20 45*	21 10	*21 45*		22 10
36	*Leuven*			21 34		*21 34*	22 01	22 34		23 01
36c	*Brussel-Nationaal-Luchth.*			*21 32*		21 49	*22 03*	*22 32*		*23 03*
0	**Brussel-Bruxelles** Noord/Nord			21 59		22 09	22 26	22 59		23 26
	Brussel-Bruxelles Centr.			22 03		22 13	22 30	23 03		23 30
	Brussel-Bruxelles Zuid/Midi			22 08		22 18	22 36	23 08		23 38
56	**Gent-Sint-Pieters** ○			22 36		22 45	23 03	23 36		0 09
59	*Antwerpen-Centraal*		21 37	*21 37*	*21 37*		*22 06*			*23 06*
56	**Gent-Sint-Pieters**		22 31	22 39	22 44		23 05	23 39	23 44	0 11
60	Drongen				22 48				23 48	0 15
66	Landegem				22 53				23 53	0 20
69	Hansbeke				22 56				23 56	0 23
72	Bellem				22 59				23 59	0 26
75	Aalter				23 02				0 02	0 29
80	Maria-Aalter				23 06				0 06	0 33
85	Beernem				23 10				0 10	0 37
90	Oostkamp				23 15				0 15	0 41
96	**Brugge** ○		22 52	23 01	23 19		23 26	0 01	0 19	0 46
96	**Brugge**	22 31	22 53	23 03				0 03		0 51
119	**Oostende** ○	22 44	23 06	23 16				0 16		1 03
96	**Brugge**									
99	Brugge-Sint-Pieters									
111	**Blankenberge** ○									
96	**Brugge**									
99	Brugge-Sint-Pieters									
115	Heist									
116	Duinbergen									
118	**Knokke** ○									
96	**Brugge**									
99	Brugge-Sint-Pieters									
108	Lissewege									
109	Zwankendamme									
111	**Zeebrugge** ○									

[1] Zie verder tabellen 75, 73.
[2] Thalys vervoerbewijs verplicht.

[1] Voir tableaux 75, 73.
[2] Billet Thalys obligatoire.

BLANKENBERGE

National Sea Life

B-Dagtrip 155*

50a

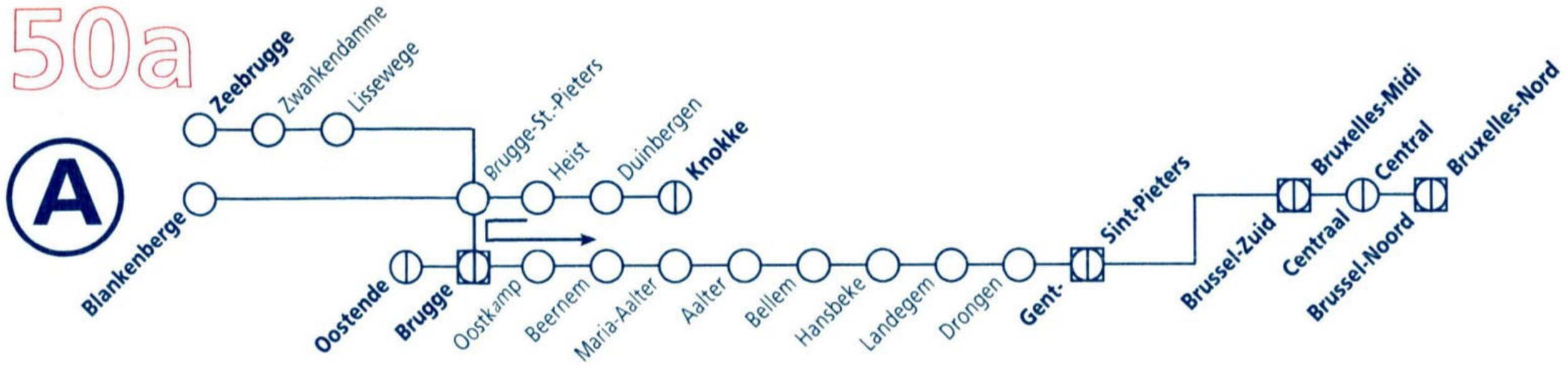

50a

tab km			IC E 1504	IR i 3603	IC A 504	P 7051	IC C 805	IC E 1505	IR i 3604	L 576	IC A 411	P 7001	IC G 1805	P 7002	L 975	IC C 806	IC E 1506	9308	P 7003	IR i 3605	L 577	L 976
												5		8				10	12			
0	**Zeebrugge**														6 04							6 37
2	Zwankendamme														6 08							6 40
3	Lissewege														6 10							6 42
12	Brugge-Sint-Pieters														6 17							6 49
15	**Brugge**	○													6 20							6 52
0	**Knokke**																**6 09**					
2	Duinbergen																**6 12**					
3	Heist																**6 14**					
19	Brugge-Sint-Pieters																‖					
22	**Brugge**	○															**6 26**					
0	**Blankenberge**																**6 13**					
12	Brugge-Sint-Pieters																‖					
15	**Brugge**	○															**6 23**					
0	**Oostende**		**4 01**		**4 40**		**5 14**				**5 44**		**5 50**	5 53		**6 14**		**6 23**	6 26			
23	**Brugge**	○	**4 13**		**4 53**		4 **5 27**				**5 57**		**6 03**	6 06		4 **6 27**		**6 35**	6 39			
23	**Brugge**		**4 15**		**4 55**	5 15		**5 34**		5 42	**5 59**		**6 04**	6 07			**6 33**	**6 37**	6 40		6 42	
29	Oostkamp		**4 19**		‖	5 19		‖		5 47	‖		‖	6 12			‖	‖	‖		6 47	
34	Beernem		**4 24**		**5 03**	5 24		‖		5 52	‖		‖	6 17			‖	‖	6 48		6 52	
39	Maria-Aalter		**4 28**		‖	5 28		‖		5 56	‖		‖	6 21			‖	‖	‖		6 56	
44	Aalter		**4 32**		**5 10**	5 32		‖		6 00	‖		**6 16**	6 25			‖	‖	6 55		7 00	
47	Bellem		**4 35**		‖	5 35		‖		6 03	‖		‖	6 28			‖	‖	‖		7 03	
50	Hansbeke		**4 38**		‖	5 38		‖		6 06	‖		‖	6 32			‖	‖	‖		7 06	
53	Landegem		**4 41**		‖	5 41		‖		6 09	‖		‖	6 36			‖	‖	‖		7 09	
59	Drongen		**4 46**		‖	5 46		‖		6 14	‖		‖	6 41			‖	‖	‖		7 14	
63	**Gent-Sint-Pieters**	○	**4 50**		**5 22**	5 50		**5 55**		6 18	**6 21**		7 **6 27**	6 45			**6 54**	**6 58**	7 07		7 18	
59	*Antwerpen-Centraal*	○	*5 54*			*6 54*		*6 54*		*7 23*	*7 23*		**7 23**	*7 54*			*7 54*	*7 54*	*8 23*		*8 23*	
63	**Gent-Sint-Pieters**		**4 53**	**5 15**	**5 24**			**5 57**	**6 15**		**6 23**	6 29		6 47			**6 56**	**7 00**	7 09	**7 15**		
119	**Brussel-Bruxelles** Zuid/Midi	○	**5 24**	**5 42**	**5 52**			**6 24**	**6 42**		**6 52**	6 59		7 15			**7 24**	15 **7 29**	7 36	**7 42**		
	Brussel-Bruxelles Centr.	○	**5 30**	**5 47**	**5 57**			**6 30**	**6 47**		**6 57**	7 04		7 21			**7 30**		7 42	**7 47**		
	Brussel-Bruxelles Noord/Nord	○	1 **5 34**	2 **5 51**	3 **6 01**			1 **6 34**	2 **6 51**		3 **7 01**	6 7 08		9 7 25			1 **7 34**		7 46	2 **7 51**		
36c	*Brussel-Nationaal-Luchth.*	○	*5 57*	**6 11**	*6 28*			*6 57*	**7 11**		*7 28*			*7 57*			*7 57*		*8 11*	**8 11**		
36	*Leuven*	○	**5 58**	*6 26*	**6 26**			**6 58**	*7 26*		**7 26**	*7 51*		7 51			**7 58**		*8 26*	*8 26*		
35	*Hasselt*	○	**6 50**	*7 15*	*7 15*			**7 50**	*8 15*		*8 15*			*8 50*			**8 50**		*9 15*	*9 15*		
36	*Liège-Guillemins*	○	*6 52*	*7 11*	**7 11**			*7 52*	*8 11*		**8 11**			*8 52*			*8 52*		*9 11*	*9 11*		
37	*Köln-Hbf*	○							*9 46*		**9 46**											

tab km			P 7064	IC A 506	IC G 1806	P 7004	P 7005	P 7006	P 7006	IC C 807	IC E 1507	IC A 415	IR i 3606	L 578	L 977	P 7061	P 7065	IC A 507	IC G 1807	P 7008	P 7053	P 7058
			▲			[13]	[14]	▲	[15]							▲				[17]		▲
0	**Zeebrugge**														7 37							8 07
2	Zwankendamme														7 40							8 10
3	Lissewege														7 42							8 12
12	Brugge-Sint-Pieters														7 49							|
15	**Brugge**	○													7 52							8 21
0	**Knokke**		6 36								**7 10**						7 36					
2	Duinbergen		6 38								**7 13**						7 38					
3	Heist		6 41								**7 15**						7 41					
19	Brugge-Sint-Pieters		6 52								|						7 52					
22	**Brugge**	○	6 54								**7 27**						7 55					
0	**Blankenberge**										**7 14**					7 33						
12	Brugge-Sint-Pieters										|					7 42					
15	**Brugge**	○									**7 24**					7 45						
0	**Oostende**			**6 44**	**6 52**			6 57		**7 14**		**7 22**						**7 44**	**7 54**			
23	**Brugge**	○		**6 57**	**7 05**			7 10		[16] **7 27**		**7 35**						**7 57**	**8 07**			
23	**Brugge**			**6 59**	**7 07**		7 09	7 12	7 12		**7 34**	**7 37**		7 41				**7 59**	**8 08**		8 12	
29	Oostkamp			|	|		|	7 17	7 17		|		7 45				|	|		8 16	
34	Beernem			|	|	7 18	|	|	|		**7 45**		7 50				|	|		8 21	
39	Maria-Aalter			|	|	|	|	7 24	7 24		|		7 54				|	|		8 25	
44	Aalter			|	|	7 25	|	7 29	7 29		**7 53**		7 58				|	|		8 29	
47	Bellem			|	|	|	|	7 32	7 32		|		8 01				|	|		8 32	
50	Hansbeke			|	|	|	|	7 36	7 36		|		8 04				|	|		8 35	
53	Landegem			|	|	7 32	|	|	|		|		8 07				|	|		8 38	
59	Drongen			|	|	|	|	7 44	7 44		|		8 12				|	|		8 43	
63	**Gent-Sint-Pieters**	○		**7 21**	[7] **7 28**		7 39	7 48	7 48		**7 55**	**8 05**		8 16				**8 21**	[7] **8 29**		8 47	
59	*Antwerpen-Centraal*	○		*8 23*	**8 23**			*8 54*	*8 54*		*8 54*			*9 23*				*9 23*	**9 23**		*9 54*	
63	**Gent-Sint-Pieters**			**7 23**		7 32	7 41	7 50			**7 57**	**8 07**	**8 14**					**8 23**		8 39		
119	**Brussel-Bruxelles** Zuid/Midi	○		**7 52**		8 00	8 09	8 19			**8 24**	**8 36**	**8 42**					**8 52**		9 06		
	Brussel-Bruxelles Centr.	○		**7 57**		8 06	8 16	8 25			**8 30**	**8 42**	**8 47**					**8 57**		9 12		
	Brussel-Bruxelles Noord/Nord	○	[3]	**8 01**		8 10	[6] 8 20	8 30			[1] **8 34**	[3] **8 46**	[2] **8 51**					[3] **9 01**		[6] 9 16		
36c	*Brussel-Nationaal-Luchth.*	○		*8 28*			*8 57*	*8 57*			*8 57*	*9 11*	**9 11**					*9 28*		*9 40*		
36	*Leuven*	○		**8 26**			*8 58*	*8 58*			**8 58**	**9 21**	*9 26*					*9 26*		*9 58*		
35	*Hasselt*	○		*9 15*			*9 50*	*9 50*			**9 50**	*10 15*	*10 15*					*10 15*		*10 50*		
36	*Liège-Guillemins*	○		**9 11**			*9 52*	*9 52*			*9 52*	**10 04**	*10 11*					**10 11**		*10 52*		
37	*Köln-Hbf*	○						*11 46*			*11 46*	**11 46**										

[1] Zie verder tabellen 36, 35.
[2] Zie verder tabel 36c.
[3] Zie verder tabellen 36, 37.
[4] Zie verder tabel 66.
[5] Stopt te Brussel-Schuman 7 16, Brussel-L.W. 7 19, Etterbeek 7 23.
[6] Zie verder tabel 161.
[7] Zie verder tabel 59.
[8] Schaarbeek 7 31.
[9] Zie verder tabel 36.
[10] Thalys vervoerbewijs verplicht.
[11] Zie verder tabel 96.
[12] Schaarbeek 7 52.
[13] Schaarbeek 8 16.
[14] Stopt te Brussel-Schuman 8 31, Brussel-L.W. 8 34.
[15] Rijdt enkel tijdens de jaarlijkse vakantie.
[16] Zie verder tabellen 66, 75.
[17] Stopt te Brussel-Schuman 9 26, Brussel-L.W. 9 29, Etterbeek 9 34.

[1] Voir tableaux 36, 35.
[2] Voir tableau 36c.
[3] Voir tableaux 36, 37.
[4] Voir tableau 66.
[5] Arrêt à Bruxelles-Schuman 7 16, Bruxelles-Q.L. 7 19, Etterbeek 7 23.
[6] Voir tableau 161.
[7] Voir tableau 59.
[8] Schaerbeek 7 31.
[9] Voir tableau 36.
[10] Billet Thalys obligatoire.
[11] Voir tableau 96.
[12] Schaerbeek 7 52.
[13] Schaerbeek 8 16.
[14] Arrêt à Bruxelles-Schuman 8 31, Bruxelles-Q.L. 8 34.
[15] Circule uniquement pendant les congés annuels.
[16] Voir tableaux 66, 75.
[17] Arrêt à Bruxelles-Schuman 9 26, Bruxelles-Q.L. 9 29, Etterbeek 9 34.

50a

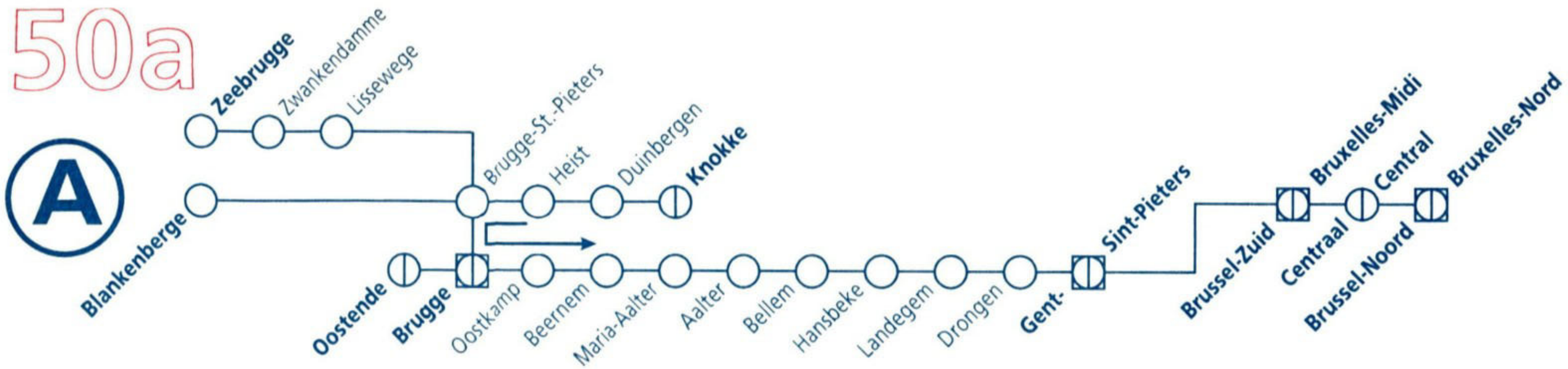

50a

tab km			IC C 808	IC E 1508	IR i 3607	L 579	L 978	P 7063	IC A 508	IC G 1808	IC C 809	IC E 1509	IR i 3608	L 580	L 979	T 6679	IC A 419	T 6779	IC G 1809	IC C 810	IC E 1510	IR i 3609
																☼		☼				
0	**Zeebrugge**						8 37								9 37							
2	Zwankendamme						8 40								9 40							
3	Lissewege						8 42								9 42							
12	Brugge-Sint-Pieters						8 49								9 49							
15	**Brugge**	○					8 52								9 52							
0	**Knokke**			**8 10**								**9 10**				9 37					**10 10**	
2	Duinbergen			**8 13**								**9 13**				9 40					**10 13**	
3	Heist			**8 15**								**9 15**				9 42					**10 15**	
19	Brugge-Sint-Pieters																					
22	**Brugge**	○		**8 27**								**9 27**				9 54					**10 27**	
0	**Blankenberge**			**8 14**				8 36				**9 14**						9 52			**10 14**	
12	Brugge-Sint-Pieters							8 45														
15	**Brugge**	○		**8 24**				8 48				**9 24**						10 02			**10 24**	
0	**Oostende**		**8 14**						**8 44**	**8 54**	**9 14**						**9 44**		**9 54**	**10 14**		
23	**Brugge**	○	1 **8 27**						**8 57**	**9 07**	1 **9 27**						**9 57**		**10 07**	1 **10 27**		
23	**Brugge**			**8 34**		8 41			**8 59**	**9 08**		**9 34**		9 41			**9 59**		**10 08**		**10 34**		
29	Oostkamp					8 45								9 45								
34	Beernem					8 50								9 50								
39	Maria-Aalter					8 54								9 54								
44	Aalter					8 58								9 58								
47	Bellem					9 01								10 01								
50	Hansbeke					9 04								10 04								
53	Landegem					9 07								10 07								
59	Drongen					9 12								10 12								
63	**Gent-Sint-Pieters**	○		**8 55**		9 16			**9 21**	5 **9 29**		**9 55**		10 16			**10 21**		5 **10 29**		**10 55**	
59	*Antwerpen-Centraal*	○		*9 54*		*10 23*			*10 23*	**10 23**		*10 54*		*11 23*			*11 23*		**11 23**		*11 54*	
63	**Gent-Sint-Pieters**			**8 57**	**9 15**				**9 24**			**9 57**	**10 15**				**10 24**				**10 57**	**11 15**
119	**Brussel-Bruxelles** Zuid/Midi	○		**9 24**	**9 42**				**9 52**			**10 24**	**10 42**				**10 52**				**11 24**	**11 42**
	Brussel-Bruxelles Centr.	○		**9 30**	**9 47**				**9 57**			**10 30**	**10 47**				**10 57**				**11 30**	**11 47**
	Brussel-Bruxelles Noord/Nord	○		2 **9 34**	3 **9 51**				4 **10 01**			2 **10 34**	3 **10 51**				4 **11 01**				2 **11 34**	3 **11 51**
36c	*Brussel-Nationaal-Luchth.*	○		*9 57*	**10 11**				*10 28*			*10 57*	**11 11**				*11 28*				*11 57*	**12 11**
36	*Leuven*	○		**9 58**	*10 26*				**10 26**			**10 58**	*11 26*				**11 26**				**11 58**	*12 26*
35	*Hasselt*	○		**10 50**	*11 15*				*11 15*			**11 50**	*12 15*				*12 15*				**12 50**	*13 15*
36	*Liège-Guillemins*	○		*10 52*	*11 11*				**11 11**			*11 52*	*12 11*				**12 11**				*12 52*	*13 11*
37	*Köln-Hbf*	○											*13 46*				**13 46**					

tab km			L 581	L 980	T 6680	IC A 510	T 6780	IC G 1810	IC C 811	IC E 1511	IR i 3610	L 582	L 981	T 6681	IC A 423	T 6781	IC G 1811	P 7067	IC C 812	IC E 1512	IR i 3611	L 583
					☼		☼							☼		☼		▲				
0	**Zeebrugge**			10 37									11 37									
2	Zwankendamme			10 40									11 40									
3	Lissewege			10 42									11 42									
12	Brugge-Sint-Pieters			10 49									11 49									
15	**Brugge**	○		10 52									11 52									
0	**Knokke**				10 37					**11 10**				11 37						**12 10**		
2	Duinbergen				10 40					**11 13**				11 40						**12 13**		
3	Heist				10 42					**11 15**				11 42						**12 15**		
19	Brugge-Sint-Pieters				|					|			|						|		
22	**Brugge**	○			10 54					**11 27**				11 54						**12 27**		
0	**Blankenberge**						10 53			**11 14**						11 52				**12 14**		
12	Brugge-Sint-Pieters						|			|					|				|		
15	**Brugge**	○					11 03			**11 24**						12 02				**12 24**		
0	**Oostende**					**10 44**		**10 54**	**11 14**						**11 44**		**11 54**		**12 14**			
23	**Brugge**	○				**10 57**		**11 07**	[6] **11 27**						**11 57**		**12 07**		[1] **12 27**			
23	**Brugge**		10 41			**10 59**		**11 08**		**11 34**		11 41			**11 59**		**12 08**	12 17		**12 34**		12 41
29	Oostkamp		10 45			|		|	|	|	11 45			|		|	12 21		|		12 45
34	Beernem		10 50			|		|	|	|	11 50			|		|	12 26		|		12 50
39	Maria-Aalter		10 54			|		|	|	|	11 54			|		|	12 30		|		12 54
44	Aalter		10 58			|		|	|	|	11 58			|		|	12 34		|		12 58
47	Bellem		11 01			|		|	|	|	12 01			|		|	12 37		|		13 01
50	Hansbeke		11 04			|		|	|	|	12 04			|		|	12 40		|		13 04
53	Landegem		11 07			|		|	|	|	12 07			|		|	12 43		|		13 07
59	Drongen		11 12			|		|	|	|	12 12			|		|	12 48		|		13 12
63	**Gent-Sint-Pieters**	○	11 16			**11 21**		[5] **11 29**		**11 55**		12 16			**12 21**		[5] **12 29**	12 52		**12 55**		13 16
59	*Antwerpen-Centraal*	○	*12 23*			*12 23*		**12 23**		*12 54*		*13 23*			*13 23*		**13 23**	*13 54*		*13 54*		*14 23*
63	**Gent-Sint-Pieters**					**11 24**				**11 57**	**12 15**				**12 24**					**12 57**	**13 15**	
119	**Brussel-Bruxelles** Zuid/Midi	○				**11 52**				**12 24**	**12 42**				**12 52**					**13 24**	**13 42**	
	Brussel-Bruxelles Centr.	○				**11 57**				**12 30**	**12 47**				**12 57**					**13 30**	**13 47**	
	Brussel-Bruxelles Noord/Nord	○				[4] **12 01**				[2] **12 34**	[3] **12 51**				[4] **13 01**					[2] **13 34**	[3] **13 51**	
36c	*Brussel-Nationaal-Luchth.*	○				*12 28*				*12 57*	**13 11**				*13 28*					*13 57*	**14 11**	
36	*Leuven*	○				**12 26**				**12 58**	*13 26*				**13 26**					**13 58**	*14 26*	
35	*Hasselt*	○				*13 15*				**13 50**	*14 15*				*14 15*					**14 50**	*15 15*	
36	*Liège-Guillemins*	○				**13 11**				*13 52*	*14 11*				**14 11**					*14 52*	*15 11*	
37	*Köln-Hbf*	○									*15 46*				**15 46**							

[1] Zie verder tabel 66.
[2] Zie verder tabellen 36, 35.
[3] Zie verder tabel 36c.
[4] Zie verder tabellen 36, 37.
[5] Zie verder tabel 59.
[6] Zie verder tabellen 66, 75.

[1] Voir tableau 66.
[2] Voir tableaux 36, 35.
[3] Voir tableau 36c.
[4] Voir tableaux 36, 37.
[5] Voir tableau 59.
[6] Voir tableaux 66, 75.

50a

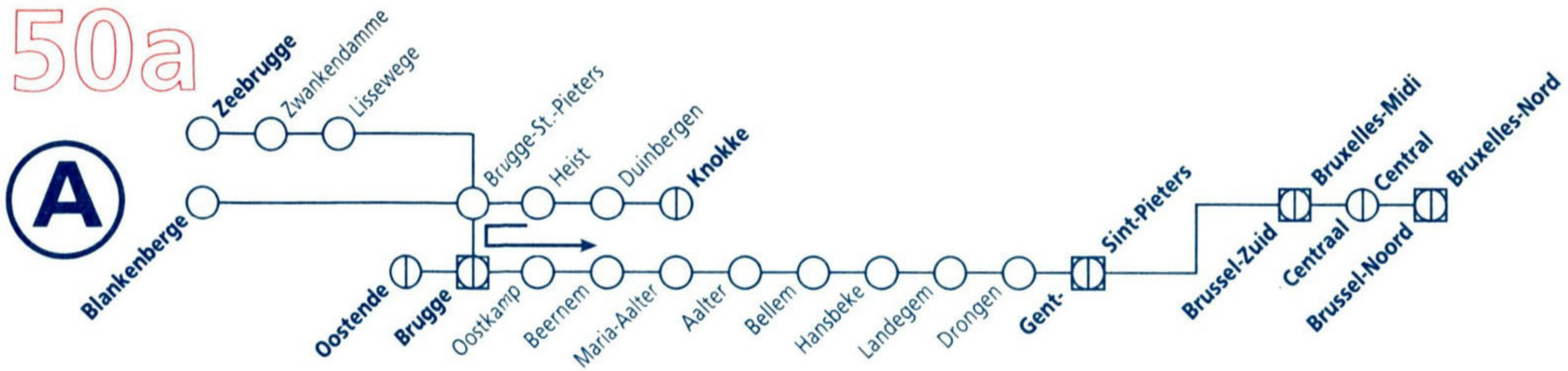

50a

tab km			L 982	T 6682	IC A 512	T 6782	IC G 1812	IC C 813	IC E 1513	IR i 3612	L 584	L 983	T 6683	IC A 427	T 6783	IC G 1813	IC C 814	IC E 1514	9340	IR i 3613	L 585	L 984
				☼		☼							☼		☼				5 7			
0	**Zeebrugge**		12 37									13 36										14 36
2	Zwankendamme		12 40									13 40										14 40
3	Lissewege		12 42									13 42										14 42
12	Brugge-Sint-Pieters		12 49									13 49										14 49
15	**Brugge**	○	12 52									13 52										14 52
0	**Knokke**			12 37					**13 10**				13 37					**14 10**				
2	Duinbergen			12 40					**13 13**				13 40					**14 13**				
3	Heist			12 42					**13 15**				13 42					**14 15**				
19	Brugge-Sint-Pieters																					
22	**Brugge**	○		12 54					**13 27**				13 54					**14 27**				
0	**Blankenberge**					12 52			**13 14**						13 52			**14 14**				
12	Brugge-Sint-Pieters																					
15	**Brugge**	○				13 02			**13 24**						14 02			**14 24**				
0	**Oostende**				**12 44**		**12 54**	**13 14**						**13 44**		**13 54**	**14 14**		**14 23**			
23	**Brugge**	○			**12 57**		**13 07**	3 **13 27**						**13 57**		**14 07**	3 **14 27**		**14 35**			
23	**Brugge**				**12 59**		**13 08**		**13 34**		13 41			**13 59**		**14 08**		**14 34**	**14 37**			14 41
29	Oostkamp										13 45											14 45
34	Beernem										13 50											14 50
39	Maria-Aalter										13 54											14 54
44	Aalter										13 58											14 58
47	Bellem										14 01											15 01
50	Hansbeke										14 04											15 04
53	Landegem										14 07											15 07
59	Drongen										14 12											15 12
63	**Gent-Sint-Pieters**	○			**13 21**		2 **13 29**		**13 55**		14 16			**14 21**		2 **14 29**		**14 55**	**14 58**			15 16
59	*Antwerpen-Centraal*	○			*14 23*		**14 23**		*14 54*		*15 23*			*15 23*		**15 23**		*15 54*	*15 54*			*16 23*
63	**Gent-Sint-Pieters**				**13 24**				**13 57**	**14 15**				**14 24**				**14 57**	**15 00**	**15 15**		
119	**Brussel-Bruxelles** Zuid/Midi	○			**13 52**				**14 24**	**14 42**				**14 52**				**15 24**	3 **15 29**	**15 42**		
	Brussel-Bruxelles Centr.	○			**13 57**				**14 30**	**14 47**				**14 57**				**15 30**		**15 47**		
	Brussel-Bruxelles Noord/Nord	○			1 **14 01**				4 **14 34**	5 **14 51**				1 **15 01**				4 **15 34**		5 **15 51**		
36c	*Brussel-Nationaal-Luchth.*	○			*14 28*				*14 57*	**15 11**				*15 28*				*15 57*		**16 11**		
36	*Leuven*	○			**14 26**				**14 58**	*15 26*				**15 26**				**15 58**		*16 26*		
35	*Hasselt*	○			*15 15*				**15 50**	*16 15*				*16 15*				**16 50**		*17 15*		
36	*Liège-Guillemins*	○			**15 11**				*15 52*	*16 11*				**16 11**				*16 52*		*17 11*		
37	*Köln-Hbf*	○								*17 46*				**17 46**								

tab km			T 6684	IC A 514	T 6784	IC G 1814	IC C 815	IC E 1515	IR i 3614	L 586	L 985	T 6685	IC A 431	T 6785	IC G 1815	P 8051	IC C 816	IC E 1516	IR i 3615	L 587	L 986	T 6686
			☼		☼							☼		☼		▲						☼
0	**Zeebrugge**										15 37										16 37	
2	Zwankendamme										15 40										16 40	
3	Lissewege										15 42										16 42	
12	Brugge-Sint-Pieters										15 49										16 49	
15	**Brugge**	○									15 52										16 52	
0	**Knokke**		14 37					**15 10**				15 37						**16 10**				16 37
2	Duinbergen		14 40					**15 13**				15 40						**16 13**				16 40
3	Heist		14 42					**15 15**				15 42						**16 15**				16 42
19	Brugge-Sint-Pieters		|					|				|					|				|
22	**Brugge**	○	14 54					**15 27**				15 54						**16 27**				16 54
0	**Blankenberge**				14 52			**15 14**						15 52				**16 14**				
12	Brugge-Sint-Pieters				|			|					|				|				
15	**Brugge**	○			15 02			**15 24**						16 02				**16 24**				
0	**Oostende**			**14 44**		**14 54**	**15 14**						**15 44**		**15 54**		**16 14**					
23	**Brugge**	○		**14 57**		**15 07**	[9] **15 27**						**15 57**		**16 07**		[3] **16 27**					
23	**Brugge**			**14 59**		**15 08**		**15 34**		15 41			**15 59**		**16 08**	16 16		**16 34**		16 41		
29	Oostkamp			|		|		|	15 45			|		|	16 21		|		16 45		
34	Beernem			|		|		|	15 50			|		|	16 26		|		16 50		
39	Maria-Aalter			|		|		|	15 54			|		|	16 30		|		16 54		
44	Aalter			|		|		|	15 58			|		|	16 34		|		16 58		
47	Bellem			|		|		|	16 01			|		|	16 37		|		17 01		
50	Hansbeke			|		|		|	16 04			|		|	16 40		|		17 04		
53	Landegem			|		|		|	16 07			|		|	16 43		|		17 07		
59	Drongen			|		|		|	16 12			|		|	16 48		|		17 12		
63	**Gent-Sint-Pieters**	○		**15 21**		[2] **15 29**		**15 55**		16 16			**16 21**		[2] **16 29**	16 52		**16 55**		17 16		
59	*Antwerpen-Centraal*	○		*16 23*		**16 23**		*16 54*		*17 23*			*17 23*		**17 23**	*17 54*		*17 54*		*18 23*		
63	**Gent-Sint-Pieters**			**15 24**				**15 57**	**16 14**				**16 23**					**16 57**	**17 13**			
119	**Brussel-Bruxelles** Zuid/Midi	○		**15 52**				**16 24**	**16 42**				**16 52**					**17 24**	**17 41**			
	Brussel-Bruxelles Centr.	○		**15 57**				**16 30**	**16 47**				**16 57**					**17 30**	**17 46**			
	Brussel-Bruxelles Noord/Nord	○		[1] **16 01**				[4] **16 34**	[5] **16 51**				[1] **17 01**					[4] **17 34**	[5] **17 50**			
36c	*Brussel-Nationaal-Luchth.*	○		*16 28*				*17 11*	**17 11**				*17 28*					*18 11*	**18 11**			
36	*Leuven*	○		**16 26**				**16 58**	*17 21*				**17 26**					**17 58**	*18 23*			
35	*Hasselt*	○		*17 15*				**17 50**	*18 15*				*18 15*					**18 50**	*19 15*			
36	*Liège-Guillemins*	○		**17 11**				*17 52*	*18 11*				**18 11**					*18 52*	*19 11*			
37	*Köln-Hbf*	○							*19 46*				**19 46**									

[1] Zie verder tabellen 36, 37.
[2] Zie verder tabel 59.
[3] Zie verder tabel 66.
[4] Zie verder tabellen 36, 35.
[5] Zie verder tabel 36c.
[6] Rijdt niet op 14 mei 99.
[7] Thalys vervoerbewijs verplicht.
[8] Zie verder tabel 96.
[9] Zie verder tabellen 66, 75.

[1] Voir tableaux 36, 37.
[2] Voir tableau 59.
[3] Voir tableau 66.
[4] Voir tableaux 36, 35.
[5] Voir tableau 36c.
[6] e circule pas le 14 mai 99.
[7] Billet Thalys obligatoire.
[8] Voir tableau 96.
[9] Voir tableaux 66, 75.

50a

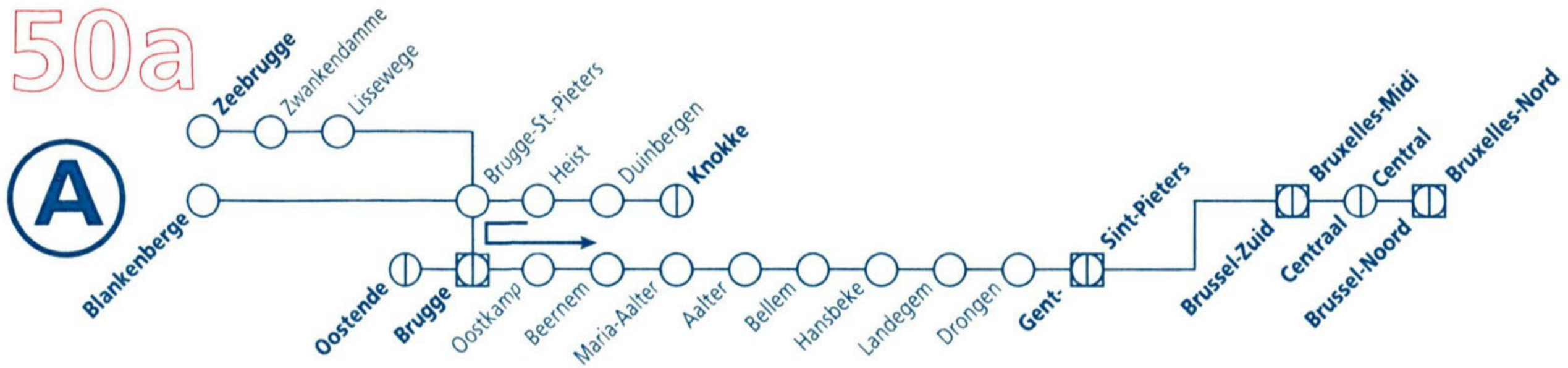

50a

tab km			IC A 516	T 6786	IC G 1816	P 8053	P 8053	IC C 817	IC E 1517	IC K 2218	IR i 3616	L 588	L 987	T 6687	P 8056	IC A 517	T 6660	IC G 1817	IC M 2419	EN 225	T 6764	IC J 2119
				☼		▲	3			☼				☼			☼		8 ☼	10 11	☼	13 ☼
0	**Zeebrugge**					16 58							17 37									
2	Zwankendamme					17 01							17 40									
3	Lissewege					17 03							17 42									
12	Brugge-Sint-Pieters					17 10							17 49									
15	**Brugge**	○				17 13							17 52									
0	**Knokke**								**17 10**					17 37			17 43					
2	Duinbergen								**17 13**					17 40			17 46					
3	Heist								**17 15**					17 42			17 48					
19	Brugge-Sint-Pieters																					
22	**Brugge**	○							**17 27**					17 54			18 00					
0	**Blankenberge**			16 52					**17 14**	**17 25**					17 35		17 47		**17 58**		18 10	
12	Brugge-Sint-Pieters														17 44							
15	**Brugge**	○		17 02					**17 24**	**17 35**					17 47		17 57		**18 08**		18 20	
0	**Oostende**		**16 44**		**16 54**			**17 14**								**17 44**		**17 54**		**18 02**		**18 14**
23	**Brugge**	○	**16 57**		**17 07**			4 **17 27**								**17 57**		**18 07**		**18 15**		**18 27**
23	**Brugge**		**16 59**		**17 08**	17 15	17 15		**17 34**	**17 37**		17 41				**17 59**	18 05	**18 08**	**18 12**	**18 17**	18 21	**18 29**
29	Oostkamp					17 20	17 20					17 45										
34	Beernem					17 26	17 26					17 50										
39	Maria-Aalter					17 30	17 30					17 54										
44	Aalter					17 34	17 34			**17 50**		17 58										
47	Bellem					17 37	17 37					18 01										
50	Hansbeke					17 40	17 40					18 04										
53	Landegem					17 43	17 43					18 07										
59	Drongen					17 48	17 48					18 12										
63	**Gent-Sint-Pieters**	○	**17 21**		2 **17 29**	17 52	17 52		**17 55**	6 **18 02**		18 16				**18 21**	2 18 26	2 **18 29**	**18 32**	**18 39**	12 18 43	**18 51**
59	*Antwerpen-Centraal*	○	*18 23*		**18 23**	*18 54*	*18 54*		*18 54*			*19 23*				*19 23*	*19 23*	**19 23**			*19 54*	*19 54*
63	**Gent-Sint-Pieters**		**17 23**						**17 57**		**18 15**					**18 24**			**18 33**	**18 41**		**18 52**
119	**Brussel-Bruxelles** Zuid/Midi	○	**17 52**						**18 24**		**18 42**					**18 52**			**19 00**	**19 08**		**19 27**
	Brussel-Bruxelles Centr.	○	**17 57**						**18 30**		**18 47**					**18 57**			**19 09**			**19 39**
	Brussel-Bruxelles Noord/Nord	○	1 **18 01**						5 **18 34**		7 **18 51**					1 **19 01**			9 **19 13**	1 **19 17**		14 **19 43**
36c	*Brussel-Nationaal-Luchth.*	○	*18 28*						*18 57*		**19 11**					*19 28*			*19 40*	*19 40*		*20 11*
36	*Leuven*	○	**18 26**						**18 58**		*19 26*					**19 26**			*19 44*	**19 44**		*20 26*
35	*Hasselt*	○	*19 15*						**19 50**		*20 15*					*20 15*			*20 50*	*20 50*		*21 15*
36	*Liège-Guillemins*	○	**19 11**						*19 52*		*20 11*					*20 11*			*20 30*	**20 30**		*21 11*
37	*Köln-Hbf*	○														*22 19*			*22 19*	**22 19**		

Donauwalzer

tab km			IC C 818	IC E 1518	IC K 2219	IR i 3617	L 589	L 988	T 6688	T 6762	IC A 518	T 6788	IC G 1818	IC M 2420	T 6853	T 6766	T 6756	IC J 2120	IC C 819	IC E 1519	IC K 2220	IR i 3618
					☼				☼	☼		☼		[16] ☼	☼	☼	☼	[19] ☼			☼	
0	**Zeebrugge**							18 37														
2	Zwankendamme							18 40														
3	Lissewege							18 42														
12	Brugge-Sint-Pieters							18 49														
15	**Brugge**	○						18 52														
0	**Knokke**			**18 10**					18 30											**19 10**		
2	Duinbergen			**18 13**					18 33											**19 13**		
3	Heist			**18 15**					18 35											**19 15**		
19	Brugge-Sint-Pieters			|					|											|	
22	**Brugge**	○		**18 27**					18 48											**19 27**		
0	**Blankenberge**			**18 14**	**18 25**					18 43		18 52		**18 58**		19 04	19 10			**19 14**	**19 25**	
12	Brugge-Sint-Pieters			|	|				|		|		|		|	|		|	|	
15	**Brugge**	○		**18 24**	**18 35**					18 54		19 02		**19 08**		19 15	19 20			**19 24**	**19 35**	
0	**Oostende**		**18 17**								**18 44**		**18 54**		19 01				**19 14**			
23	**Brugge**	○	[4] **18 30**								**18 57**		**19 07**		19 14				[20] **19 27**			
23	**Brugge**			**18 34**	**18 37**		18 41			18 55	**18 59**		**19 08**	**19 12**	19 16	19 19	19 22			**19 34**	**19 37**	
29	Oostkamp			|	|		18 45														
34	Beernem			|	|		18 50														
39	Maria-Aalter			|	|		18 54														
44	Aalter			|	**18 50**		18 58														**19 50**	
47	Bellem			|	|		19 01													|	
50	Hansbeke			|	|		19 04													|	
53	Landegem			|	|		19 07													|	
59	Drongen			|	|		19 12													|	
63	**Gent-Sint-Pieters**	○		**18 55**	[6] **19 02**		19 16			[15] 19 19	**19 21**		[2] **19 29**	**19 32**	19 37	[15] 19 41	[18] 19 44			**19 55**	[6] **20 02**	
59	*Antwerpen-Centraal*	○		*19 54*			*20 23*			*20 23*	*20 23*		**20 23**			*20 54*	*20 54*			*20 54*		
63	**Gent-Sint-Pieters**			**18 57**		**19 15**					**19 24**			**19 33**	19 38			**19 52**		**19 57**		**20 15**
119	**Brussel-Bruxelles** Zuid/Midi	○		**19 24**		**19 42**					**19 52**			**20 00**	20 07			**20 27**		**20 24**		**20 42**
	Brussel-Bruxelles Centr.	○		**19 30**		**19 47**					**19 57**			**20 09**	20 12			**20 39**		**20 30**		**20 47**
	Brussel-Bruxelles Noord/Nord	○		[5] **19 34**		[7] **19 51**					[1] **20 01**			[9] **20 13**	[17] 20 16			[14] **20 43**		[5] **20 34**		[7] **20 51**
36c	*Brussel-Nationaal-Luchth.*	○		*19 57*		**20 11**					*20 28*			*20 40*	*20 40*			*21 11*		*20 57*		**21 11**
36	*Leuven*	○		**19 58**		*20 26*					**20 26**			*20 41*	20 41			*21 26*		**20 58**		*21 26*
35	*Hasselt*	○		**20 50**		*21 15*					*21 15*			*21 36*	21 36			*22 15*		**21 50**		*22 15*
36	*Liège-Guillemins*	○		*20 52*		*21 11*					**21 11**				*21 52*			*22 11*		*21 52*		*22 11*
37	*Köln-Hbf*	○																				

[1] Zie verder tabellen 36, 37.
[2] Zie verder tabel 59.
[3] Rijdt enkel tijdens de jaarlijkse vakantie.
[4] Zie verder tabel 66.
[5] Zie verder tabellen 36, 35.
[6] Zie verder tabellen 50, 36, 21.
[7] Zie verder tabel 36c.
[8] Stopt te Brussel-Schuman 19 21, Brussel-L.W. 19 25.
[9] Zie verder tabellen 161, 154, 125, 34.
[10] Zonder bagageruim.
[11] Rijdt van 24 mei tot 26 sept 98.
[12] Zie verder tabellen 53, 53a, 35.
[13] Stopt te Brussel-Schuman 19 51, Brussel-L.W. 19 55.
[14] Zie verder tabellen 161, 162.
[15] Zie verder tabellen 53, 15.
[16] Stopt te Brussel-Schuman 20 21, Brussel-L.W. 20 25.
[17] Zie verder tabellen 36, 21.
[18] Zie verder tabellen 59, 12.
[19] Stopt te Brussel-Schuman 20 51, Brussel-L.W. 20 55.
[20] Zie verder tabellen 66, 75.

[1] Voir tableaux 36, 37.
[2] Voir tableau 59.
[3] Circule uniquement pendant les congés annuels.
[4] Voir tableau 66.
[5] Voir tableaux 36, 35.
[6] Voir tableaux 50, 36, 21.
[7] Voir tableau 36c.
[8] Arrêt à Bruxelles-Schuman 19 21, Bruxelles-Q.L. 19 25.
[9] Voir tableaux 161, 154, 125, 34.
[10] Pas de compartiment fourgon.
[11] Circule du 24 mai au 26 sept 98.
[12] Voir tableaux 53, 53a, 35.
[13] Arrêt à Bruxelles-Schuman 19 51, Bruxelles-Q.L. 19 55.
[14] Voir tableaux 161, 162.
[15] Voir tableaux 53, 15.
[16] Arrêt à Bruxelles-Schuman 20 21, Bruxelles-Q.L. 20 25.
[17] Voir tableaux 36, 21.
[18] Voir tableaux 59, 12.
[19] Arrêt à Bruxelles-Schuman 20 51, Bruxelles-Q.L. 20 55.
[20] Voir tableaux 66, 75.

50a

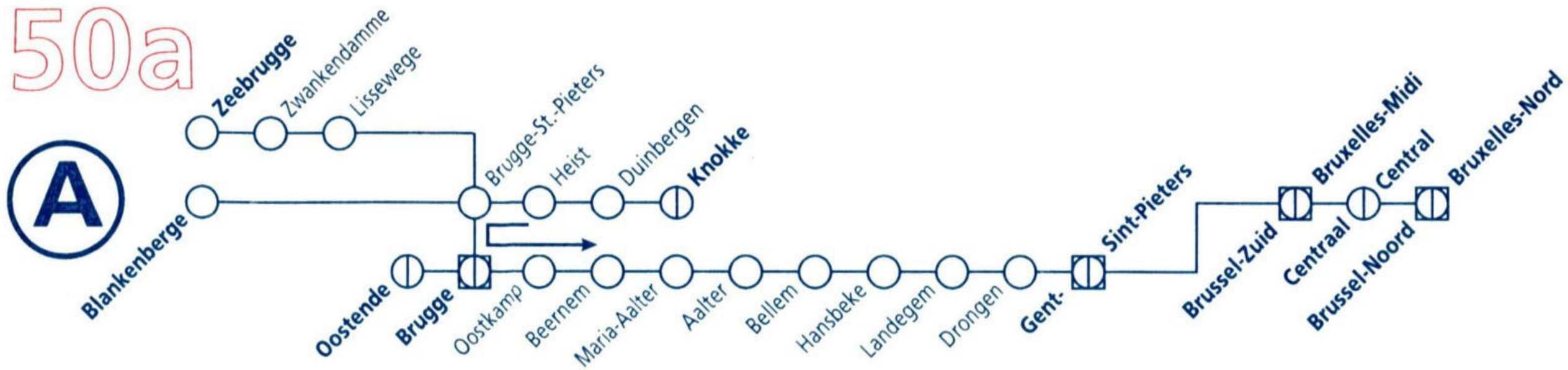

50a

tab km			L 590	L 989	T 6689	T 6854	IC A 519	T 6789	IC G 1819	IC C 820	IC E 1520	IR i 3619	L 591	L 990	T 6690	IC A 520	T 6790	IC G 1820	IC C 821	IC E 1521	IR i 3620	L 592
					☼	☼		☼							☼		☼					
0	**Zeebrugge**			19 37										20 37								
2	Zwankendamme			19 40										20 40								
3	Lissewege			19 42										20 42								
12	Brugge-Sint-Pieters			19 49										20 49								
15	**Brugge**	○		19 52										20 52								
0	**Knokke**				19 37						**20 10**				20 37					**21 10**		
2	Duinbergen				19 40						**20 13**				20 40					**21 13**		
3	Heist				19 42						**20 15**				20 42					**21 15**		
19	Brugge-Sint-Pieters				|					|				|					|		
22	**Brugge**	○			19 54						**20 27**				20 54					**21 27**		
0	**Blankenberge**							19 52			**20 14**						20 52			**21 14**		
12	Brugge-Sint-Pieters							|			|					|			|		
15	**Brugge**	○						20 02			**20 24**						21 02			**21 24**		
0	**Oostende**					19 31	**19 44**		**19 54**	**20 14**						**20 44**		**20 54**	**21 14**			
23	**Brugge**	○				1 19 44	**19 57**		**20 07**	1 **20 27**						**20 57**		**21 07**	1 **21 27**			
23	**Brugge**		19 41				**19 59**		**20 08**		**20 34**		20 41			**20 59**		**21 08**		**21 34**		21 41
29	Oostkamp		19 45				|		|		|		20 45			|		|		21 45
34	Beernem		19 50				|		|		|		20 50			|		|		21 50
39	Maria-Aalter		19 54				|		|		|		20 54			|		|		21 54
44	Aalter		19 58				|		|		|		20 58			|		|		21 58
47	Bellem		20 01				|		|		|		21 01			|		|		22 01
50	Hansbeke		20 04				|		|		|		21 04			|		|		22 04
53	Landegem		20 07				|		|		|		21 07			|		|		22 07
59	Drongen		20 12				|		|		|		21 12			|		|		22 12
63	**Gent-Sint-Pieters**	○	20 16				**20 21**		3 **20 29**		**20 55**		21 16			**21 21**		3 **21 29**		**21 55**		22 16
59	*Antwerpen-Centraal*	○	*21 23*				*21 23*		**21 23**		*21 54*		*22 23*			*22 23*		**22 23**		*22 54*		*23 23*
63	**Gent-Sint-Pieters**						**20 24**				**20 57**	**21 15**				**21 24**				**21 57**	**22 15**	
119	**Brussel-Bruxelles** Zuid/Midi	○					**20 52**				**21 24**	**21 42**				**21 52**				**22 24**	**22 42**	
	Brussel-Bruxelles Centr.	○					**20 57**				**21 30**	**21 47**				**21 57**				**22 30**	**22 47**	
	Brussel-Bruxelles Noord/Nord	○					2 **21 01**				4 **21 34**	5 **21 51**				2 **22 01**				6 **22 34**	5 **22 51**	
36c	*Brussel-Nationaal-Luchth.*	○					*21 28*				*21 57*	**22 11**				*22 28*				*22 57*	**23 11**	
36	*Leuven*	○					**21 26**				**21 58**	*22 26*				**22 26**				**22 58**	*23 26*	
35	*Hasselt*	○					*22 15*				**22 50**	*23 15*				*23 15*				**23 50**		
36	*Liège-Guillemins*	○					**22 11**				*22 52*	*23 11*				**23 11**				*23 52*	*0 11*	
37	*Köln-Hbf*	○																				

tab km			L 991	IC A 521	IC G 1821	IC C 822	IC E 1522	L 593	L 992	IC A 522	IC E 1523	L 594				
										7						
0	**Zeebrugge**		21 36						22 36							
2	Zwankendamme		21 40						22 40							
3	Lissewege		21 42						22 42							
12	Brugge-Sint-Pieters		21 49						22 49							
15	**Brugge**	○	21 52						22 52							
0	**Knokke**						**22 10**				**23 10**					
2	Duinbergen						**22 13**				**23 13**					
3	Heist						**22 15**				**23 15**					
19	Brugge-Sint-Pieters						|				|				
22	**Brugge**	○					**22 27**				**23 27**					
0	**Blankenberge**						**22 14**				**23 14**					
12	Brugge-Sint-Pieters						|				|				
15	**Brugge**	○					**22 24**				**23 24**					
0	**Oostende**			**21 44**	**21 54**	**22 14**				**22 42**						
23	**Brugge**	○		**21 57**	**22 07**	1 **22 29**				**22 55**						
23	**Brugge**			**21 59**	**22 08**		**22 34**	22 39		**22 57**		23 32				
29	Oostkamp			|	|		22 43		|		23 36					
34	Beernem			|	|		22 48		|		23 41					
39	Maria-Aalter			|	|		22 52		|		23 45					
44	Aalter			|	|		22 56		|		23 49					
47	Bellem			|	|		22 59		|		23 52					
50	Hansbeke			|	|		23 02		|		23 55					
53	Landegem			|	|		23 05		|		23 58					
59	Drongen			|	|		23 10		|		0 03					
63	**Gent-Sint-Pieters**	○		**22 21**	3 **22 29**		**22 55**	23 14		**23 18**		0 07				
59	*Antwerpen-Centraal*	○		*23 23*	**23 23**		*23 54*									
63	**Gent-Sint-Pieters**			**22 24**			**22 57**			**23 20**						
119	**Brussel-Bruxelles** Zuid/Midi	○		**22 52**			**23 24**			**23 52**						
	Brussel-Bruxelles Centr.	○		**22 57**						**23 57**						
	Brussel-Bruxelles Noord/Nord	○		2 **23 01**						2 **0 01**						
36c	*Brussel-Nationaal-Luchth.*	○		*23 28*												
36	*Leuven*	○		**23 26**						**0 28**						
35	*Hasselt*	○														
36	*Liège-Guillemins*	○		**0 11**						**1 21**						
37	*Köln-Hbf*	○														

1 Zie verder tabel 66.
2 Zie verder tabellen 36, 37.
3 Zie verder tabel 59.
4 Zie verder tabellen 36, 35.
5 Zie verder tabel 36c.
6 Zie verder tabellen 36, 35, 21.
7 Schaarbeek 0 07.

1 Voir tableau 66.
2 Voir tableaux 36, 37.
3 Voir tableau 59.
4 Voir tableaux 36, 35.
5 Voir tableau 36c.
6 Voir tableaux 36, 35, 21.
7 Schaerbeek 0 07.

BRUGGE

Boudewijnpark

B-Dagtrip 142

52

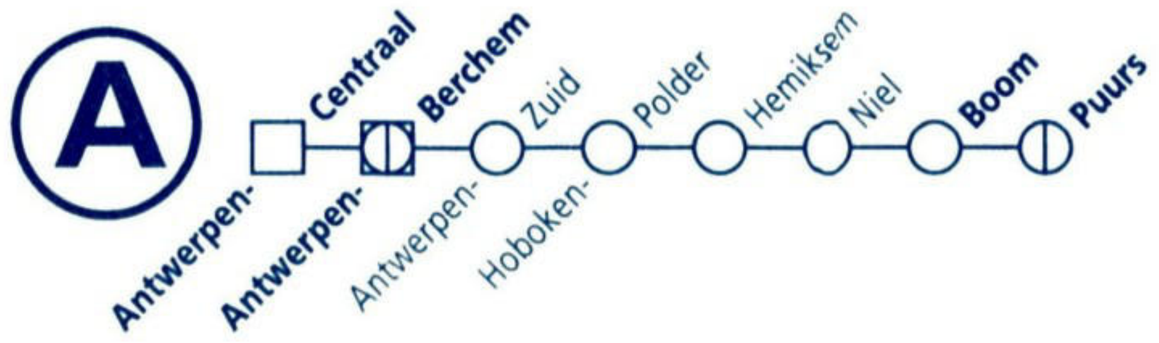

tab km			L 2555	L 2556	L 2557	L 2558	L 2559	L 2560	L 2561	L 2562	L 2563	L 2564	L 2565	L 2566	P 8250	L 2567	L 2568	L 2569	L 2570	L 2571	L 2572
0	**Antwerpen-Centraal**		5 20	6 20	7 20	8 20	9 20	10 20	11 20	12 20	13 20	14 20	15 20	16 20		17 20	18 20	19 20	20 20	21 20	22 20
3	**Antwerpen-Berchem**	○	5 23	6 23	7 23	8 23	9 23	10 23	11 23	12 23	13 23	14 23	15 23	16 23		17 23	18 23	19 23	20 23	21 23	22 23
25	*Brussel-Bruxelles Zuid/Midi*			*5 09*	*6 40*	*7 40*	*8 40*	*9 40*	*10 40*	*11 40*	*12 40*	*13 40*	*14 40*	*15 40*	*15 52*	*16 40*	*17 40*	*18 40*	*19 40*	*20 40*	*21 40*
25	*Brussel-Bruxelles Centr.*			*5 13*	*6 44*	*7 44*	*8 44*	*9 44*	*10 44*	*11 44*	*12 44*	*13 44*	*14 44*	*15 44*	*15 56*	*16 44*	*17 44*	*18 44*	*19 44*	*20 44*	*21 44*
25	*Brussel-Bruxelles Noord/Nord*			*5 18*	*6 49*	*7 49*	*8 49*	*9 49*	*10 49*	*11 49*	*12 49*	*13 49*	*14 49*	*15 49*	*16 02*	*16 49*	*17 49*	*18 49*	*19 49*	*20 49*	*21 49*
3	**Antwerpen-Berchem**		5 24	6 24	7 24	8 24	**9 24**	10 24	11 24	**12 24**	13 24	14 24	15 24	16 24	16 48	17 24	18 24	19 24	20 24	21 24	22 24
7	Antwerpen-Zuid		5 29	6 29	7 29	8 29	**9 29**	10 29	11 29	**12 29**	13 29	14 29	15 29	16 29	16 53	17 29	18 29	19 29	20 29	21 29	22 29
11	Hoboken-Polder		5 33	6 33	7 33	8 33	9 33	10 33	11 33	**12 33**	13 33	14 33	15 33	**16 33**	16 58	17 33	18 33	19 33	20 33	21 33	22 33
17	Hemiksem		5 38	6 38	7 38	8 38	9 38	10 38	**11 38**	**12 38**	**13 38**	14 38	15 38	**16 38**	17 03	17 38	18 38	19 38	20 38	21 38	22 38
20	Niel		5 41	6 41	7 41	8 41	9 41	10 41	**11 41**	**12 41**	**13 41**	14 41	15 41	**16 41**	17 08	17 41	18 41	19 41	20 41	21 41	22 41
23	**Boom**		5 46	6 46	7 46	8 46	9 46	10 46	**11 46**	12 46	**13 46**	14 46	15 46	**16 46**	17 14	17 46	18 46	19 46	20 46	21 46	22 46
29	**Puurs**	○	5 52	6 52	7 52	8 52	9 52	10 52	**11 52**	12 52	**13 52**	14 52	15 52	**16 52**	▮ 17 20	17 52	18 52	19 52	20 52	21 52	▮ 22 52
54	*Sint-Niklaas*	○	*6 16*	*7 16*	*8 16*	*9 16*	*10 16*	*11 16*	*12 16*	*13 16*	*14 16*	*15 16*	*16 16*	*17 16*	18 00	*18 16*	*19 16*	*20 16*	*21 16*	*22 16*	23 08
54	*Willebroek*	○	*6 06*	*7 05*	*8 06*	*9 06*	*10 06*	*11 06*	*12 06*	*13 06*	*14 06*	*15 06*	*16 06*	*17 05*	*17 43*	*18 06*	*19 06*	*20 06*	*21 06*	*22 06*	
54	*Mechelen*	○	*6 16*	*7 15*	*8 16*	*9 16*	*10 16*	*11 16*	*12 16*	*13 16*	*14 16*	*15 16*	*16 16*	*17 15*	*17 53*	*18 16*	*19 16*	*20 16*	*21 16*	*22 16*	

▮ Zie verder tabel 54.

▮ Voir tableau 54.

ANTWERPEN

Zoo + Boottocht op de Schelde

B-Dagtrip 105

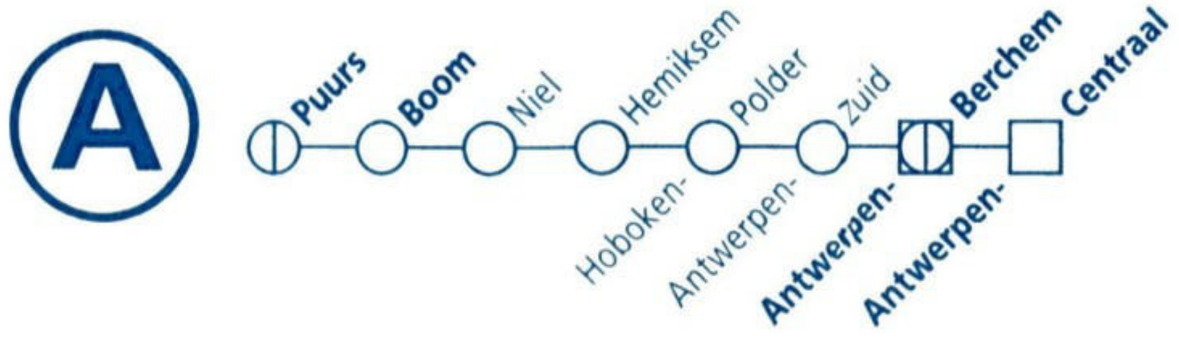

52

tab km			L 2575	L 2576	L 2577	P 7250	L 2578	L 2579	L 2580	L 2581	L 2582	L 2583	L 2584	L 2585	L 2586	L 2587	L 2588	L 2589	L 2590	L 2591	L 2592
54	*Mechelen*			*5 44*	*6 44*	*7 07*	*7 45*	*8 44*	*9 44*	*10 44*	*11 44*	*12 44*	*13 44*	*14 44*	*15 44*	*16 44*	*17 45*	*18 44*	*19 44*	*20 44*	*21 44*
54	*Willebroek*			*5 54*	*6 54*	*7 17*	*7 55*	*8 54*	***9 54***	*10 54*	*11 54*	*12 54*	*13 54*	*14 54*	*15 54*	*16 54*	*17 55*	*18 54*	*19 54*	*20 54*	*21 54*
54	*Sint-Niklaas*		4 52	*5 44*	*6 44*	7 00	*7 44*	*8 **44***	*9 44*	*10 44*	*11 44*	*12 **44***	*13 44*	*14 44*	*15 44*	*16 44*	*17 44*	*18 44*	*19 44*	*20 44*	*21 44*
0	**Puurs**		5 08	6 08	7 08	7 40	8 08	**9** 08	10 08	11 08	12 08	13 08	**14** 08	15 08	16 08	17 08	18 08	19 08	20 08	21 08	22 08
6	**Boom**		5 14	6 14	7 14	7 47	8 **14**	9 14	10 14	11 14	12 14	13 14	**14 14**	15 14	16 14	17 14	18 14	19 14	20 14	21 14	22 14
9	Niel		5 19	6 19	7 19	7 51	**8 19**	9 19	10 19	**11 19**	**12** 19	13 19	14 **19**	15 19	16 19	17 19	18 19	19 19	20 19	21 19	22 19
12	Hemiksem		5 22	6 22	7 22	7 54	**8** 22	9 22	10 22	**11 22**	**12 22**	13 22	14 22	15 22	16 22	17 22	18 22	19 22	20 22	21 22	22 22
18	Hoboken-Polder		5 27	6 27	7 27	7 59	8 27	9 27	10 27	**11 27**	**12 27**	13 27	14 27	**15** 27	16 27	17 27	18 27	19 27	20 27	21 27	22 27
22	Antwerpen-Zuid		5 31	6 31	7 31	8 03	8 31	9 31	10 **31**	**11 31**	**12 31**	13 31	14 31	**15** 31	16 31	17 31	18 31	19 31	20 31	21 31	22 31
26	**Antwerpen-Berchem**	○	5 36	6 36	7 36	8 08	8 36	9 36	10 **36**	**11 36**	**12 36**	13 36	14 36	**15** 36	16 36	17 36	18 36	19 36	20 36	21 36	22 36
25	*Brussel-Bruxelles Noord/Nord*	○	*6 11*	*7 16*	*8 15*	*8 58*	*9 11*	*10 11*	*11 **11***	*12 11*	*13 **11***	*14 11*	*15 11*	*16 **11***	*17 11*	*18 11*	*19 11*	*20 11*	*21 11*	*22 11*	*23 11*
25	*Brussel-Bruxelles Centr.*	○	*6 16*	*7 21*	*8 20*	*9 **04***	*9 16*	*10 16*	*11 **16***	*12 16*	*13 **16***	*14 16*	*15 16*	*16 **16***	*17 16*	*18 16*	*19 16*	*20 16*	*21 16*	*22 16*	*23 16*
25	*Brussel-Bruxelles Zuid/Midi*	○	*6 20*	*7 26*	*8 24*	*9 08*	*9 20*	*10 20*	*11 **20***	*12 20*	*13 **20***	*14 20*	*15 20*	*16 **20***	*17 20*	*18 20*	*19 20*	*20 20*	*21 20*	*22 20*	*23 20*
26	**Antwerpen-Berchem**		5 37	6 37	7 37		8 37	9 37	10 **37**	11 37	12 **37**	13 37	14 37	15 37	16 37	17 37	18 37	19 37	20 37	21 37	22 37
29	**Antwerpen-Centraal**	○	5 40	6 40	7 40		8 40	9 40	10 40	11 40	12 40	13 40	14 40	15 40	16 40	17 40	18 40	19 40	20 40	21 40	22 40

ANTWERPEN/BERCHEM - ST NIKLAAS - LOKEREN → KNOKKE

alle dagen tijdens de toeristische periode

53



53

tab km		IR f 4125	IR f 4126	L 876	IR f 4127	L 877	P 7296	IR f 4128	L 878	IR f 4129	L 879	T 6712	T 6714	IR f 4130	L 880	T 6716	IR f 4131	L 881	IR f 4132	L 882	IR f 4133
							▲					☼	☼			☼					
25	*Antwerpen-Centraal*			*4 54*	*6 03*	*6 03*		*7 03*	*7 03*	*8 03*	*8 03*	*8 16*	*8 51*	*9 03*	*9 03*	*9 16*	*10 03*	*10 03*	*11 03*	*11 03*	*12 03*
25	*Brussel-Bruxelles Zuid/Midi*			*4 52*	*5 52*	*5 52*		*6 52*	*6 55*	*7 52*	*7 52*	*8 20*	*8 40*	*8 52*	*8 52*	*9 15*	*9 52*	*9 52*	*10 52*	*10 52*	*11 52*
25	*Brussel-Bruxelles Centr.*			*4 56*	*5 56*	*5 56*		*6 56*	*7 00*	*7 56*	*7 56*	*8 24*	*8 44*	*8 56*	*8 56*	*9 19*	*9 56*	*9 56*	*10 56*	*10 56*	*11 56*
25	*Brussel-Bruxelles Noord/Nord*			*5 02*	*6 02*	*6 02*		*7 02*	*7 06*	*8 02*	*8 02*	*8 30*	*8 49*	*9 02*	*9 02*	*9 24*	*10 02*	*10 02*	*11 02*	*11 02*	*12 02*
0	**Mechelen**			5 33	**6 28**	6 33		**7 28**	7 33	**8 28**	8 33	8 59	9 17	**9 28**	9 33	9 48	**10 28**	10 33	**11 28**	11 33	**12 28**
8	Kapelle-op-den-Bos			5 40	|	6 40		|	7 40	|	8 40	|	|	|	9 40	|	|	10 40	|	11 40	|
13	Londerzeel			5 44	|	6 44		|	7 44	|	8 44	|	9 26	|	9 44	9 59	|	10 44	|	11 44	|
18	Malderen			5 49	|	6 49		|	7 49	|	8 49	|	|	|	9 49	|	|	10 49	|	11 49	|
19	Buggenhout			5 52	|	6 52		|	7 52	|	8 52	|	9 32	|	9 52	10 06	|	10 52	|	11 52	|
23	Baasrode-Zuid			5 55	|	6 55		|	7 55	|	8 55	|	|	|	9 55	|	|	10 55	|	11 55	|
27	**Dendermonde** ○			5 59	**6 45**	6 59		**7 45**	7 59	**8 45**	8 59	9 16	9 39	**9 45**	9 59	10 12	**10 45**	10 59	**11 45**	11 59	**12 45**
27	**Dendermonde**	**4 45**	**5 45**	6 04	**6 46**	7 04	7 25	**7 46**	8 04	**8 46**	9 04	9 18	9 40	**9 46**	10 04	10 15	**10 46**	11 04	**11 46**	12 04	**12 46**
29	Oudegem	|	|	6 07	|	7 07	7 29	|	8 07	|	9 07	|	|	|	10 07	|	|	11 07	|	12 07	|
33	Schoonaarde	|	|	6 11	|	7 11	7 33	|	8 11	|	9 11	|	|	|	10 11	|	|	11 11	|	12 11	|
36	Wichelen	|	|	6 14	|	7 14	7 36	|	8 14	|	9 14	|	|	|	10 14	|	|	11 14	|	12 14	|
40	Schellebelle	|	|	6 17	|	7 17	7 41	|	8 17	|	9 17	|	9 49	|	10 17	10 26	|	11 17	|	12 17	|
42	**Wetteren**	**4 56**	**5 56**	6 20	**6 56**	7 20	7 44	**7 56**	8 20	**8 56**	9 20	|	|	**9 56**	10 20	|	**10 56**	11 20	**11 56**	12 20	**12 56**
49	Melle	|	|	|	|	|	|	|	|	|	|	|	|	|	|	|	|	|	|	|
52	Merelbeke	|	|	6 27	|	7 27	7 53	|	8 27	|	9 27	|	|	|	10 27	|	|	11 27	|	12 27	|
57	**Gent-Sint-Pieters** ○	1 **5 06**	1 **6 06**	6 33	1 **7 06**	7 33	7 58	1 **8 06**	8 33	1 **9 06**	9 33	2 9 39	2 10 03	1 **10 06**	10 33	2 10 39	1 **11 06**	11 33	1 **12 06**	12 33	1 **13 06**
50a	*Brussel-Bruxelles Zuid/Midi* ○	*5 42*	*6 42*	*7 15*	*7 42*	*8 09*	*8 36*	*8 42*	*9 06*	*9 42*	*10 24*	*10 24*	*10 42*	*10 42*	*11 24*	*11 24*	*11 42*	*12 24*	*12 42*	*13 24*	*13 42*
50a	*Brussel-Bruxelles Centr.* ○	*5 47*	*6 47*	*7 21*	*7 47*	*8 16*	*8 42*	*8 47*	*9 12*	*9 47*	*10 30*	*10 30*	*10 47*	*10 47*	*11 30*	*11 30*	*11 47*	*12 30*	*12 47*	*13 30*	*13 47*
50a	*Brussel-Bruxelles Noord/Nord* ○	*5 51*	*6 51*	*7 25*	*7 51*	*8 20*	*8 46*	*8 51*	*9 16*	*9 51*	*10 34*	*10 34*	*10 51*	*10 51*	*11 34*	*11 34*	*11 51*	*12 34*	*12 51*	*13 34*	*13 51*
50a	*Brugge* ○		*6 47*	*7 01*	*7 48*	*8 01*	*8 26*	*8 52*	*9 01*	*9 52*	*10 01*	10 05	10 29	*10 52*	*11 01*	11 04	*11 52*	*12 01*	*12 52*	*13 01*	*13 52*
50a	*Oostende* ○		*7 06*	*7 16*	*8 06*	*8 16*		*9 06*	*9 16*	*10 06*	*10 16*		*10 58*	*11 06*	*11 16*		*12 06*	*12 16*	*13 06*	*13 16*	*14 06*
75	*Kortrijk* ○	**5 39**	**6 39**	*7 17*	**7 39**	*8 17*	*8 39*	**8 39**	*9 17*	**9 39**	*10 17*	*10 17*	*10 39*	**10 39**	*11 17*	*11 17*	**11 39**	*12 17*	**12 39**	*13 17*	**13 39**

MECHELEN

B-Dagtrip 148*

Planckendael te voet van het station van Muizen

tab km			L 883	P 7093 ③ ●	IR f 4134	L 884	IR f 4135	L 885	IR f 4136	L 886	IR f 4137	L 887	P 8388	IR f 4138	L 888	P 8097	IR f 4139	L 889	IR f 4140	L 890	IR f 4141	L 891
25	*Antwerpen-Centraal*		*12 03*	*12 40*	*13 03*	*13 03*	*14 03*	*14 03*	*15 03*	*15 03*	*16 03*	*16 03*	*16 40*	*17 03*	*17 03*	*17 40*	*18 03*	*18 03*	*19 03*	*19 03*	*20 03*	*20 03*
25	*Brussel-Bruxelles*	*Zuid/Midi*	*11 52*	*12 40*	*12 52*	*12 52*	*13 52*	*13 52*	*14 52*	*14 52*	*15 52*	*15 52*	*16 35*	*16 52*	*16 52*	*17 40*	*17 52*	*17 52*	*18 52*	*18 52*	*19 52*	*19 52*
25		*Centr.*	*11 56*	*12 44*	*12 56*	*12 56*	*13 56*	*13 56*	*14 56*	*14 56*	*15 56*	*15 56*	*16 39*	*16 56*	*16 56*	*17 44*	*17 56*	*17 56*	*18 56*	*18 56*	*19 56*	*19 56*
25		*Noord/Nord*	*12 02*	*12 49*	*13 02*	*13 02*	*14 02*	*14 02*	*15 02*	*15 02*	*16 02*	*16 02*	*16 44*	*17 02*	*17 02*	*17 49*	*18 02*	*18 02*	*19 02*	*19 02*	*20 02*	*20 02*
0	**Mechelen**		12 33	13 05	**13 28**	13 33	**14 28**	14 33	**15 28**	15 33	**16 28**	16 33	17 03	**17 28**	17 33	18 05	**18 28**	18 33	**19 28**	19 33	**20 28**	20 33
8	Kapelle-op-den-Bos		12 40	13 12	|	13 40	|	14 40	|	15 40	|	16 40	17 10	|	17 40	18 12	|	18 40	|	19 40	|	20 40
13	Londerzeel		12 44	13 16	|	13 44	|	14 44	|	15 44	|	16 44	17 15	|	17 44	18 16	|	18 44	|	19 44	|	20 44
18	Malderen		12 49	13 21	|	13 49	|	14 49	|	15 49	|	16 49	17 20	|	17 49	18 21	|	18 49	|	19 49	|	20 49
19	Buggenhout		12 52	13 24	|	13 52	|	14 52	|	15 52	|	16 52	17 23	|	17 52	18 24	|	18 52	|	19 52	|	20 52
23	Baasrode-Zuid		12 55	13 27	|	13 55	|	14 55	|	15 55	|	16 55	17 26	|	17 55	18 27	|	18 55	|	19 55	|	20 55
27	**Dendermonde**	○	12 59	13 31	**13 45**	13 59	**14 45**	14 59	**15 45**	15 59	**16 45**	16 59	17 30	**17 45**	17 59	18 31	**18 45**	18 59	**19 45**	19 59	**20 45**	20 59
27	**Dendermonde**		13 04		**13 46**	14 04	**14 46**	15 04	**15 46**	16 04	**16 46**	17 04	17 31	**17 46**	18 04		**18 46**	19 04	**19 46**	20 04	**20 46**	21 04
29	Oudegem		13 07		|	14 07	|	15 07	|	16 07	|	17 07	17 34	|	18 07		|	19 07	|	20 07	|	21 07
33	Schoonaarde		13 11		|	14 11	|	15 11	|	16 11	|	17 11	17 38	|	18 11		|	19 11	|	20 11	|	21 11
36	Wichelen		13 14		|	14 14	|	15 14	|	16 14	|	17 14	17 42	|	18 14		|	19 14	|	20 14	|	21 14
40	Schellebelle		13 17		|	14 17	|	15 17	|	16 17	|	17 17	17 45	|	18 17		|	19 17	|	20 17	|	21 17
42	**Wetteren**		13 20		**13 56**	14 20	**14 56**	15 20	**15 56**	16 20	**16 56**	17 20	17 48	**17 56**	18 20		**18 56**	19 20	**19 56**	20 20	**20 56**	21 20
49	Melle		|		|		|		|		|		|			|		|		|		|
52	Merelbeke		13 27		|	14 27	|	15 27	|	16 27	|	17 27	17 54	|	18 27		|	19 27	|	20 27	|	21 27
57	**Gent-Sint-Pieters**	○	13 33		[1] **14 06**	14 33	[1] **15 06**	15 33	[1] **16 06**	16 33	[1] **17 06**	17 33	17 59	[1] **18 06**	18 33		[1] **19 06**	19 33	[1] **20 06**	20 33	[1] **21 06**	21 33
50a	*Brussel-Bruxelles*	*Zuid/Midi* ○	*14 24*		*14 42*	*15 24*	*15 42*	*16 24*	*16 42*	*17 24*	*17 41*	*18 24*	*18 42*	*18 42*	*19 24*		*19 42*	*20 24*	*20 42*	*21 24*	*21 42*	*22 24*
50a		*Centr.* ○	*14 30*		*14 47*	*15 30*	*15 47*	*16 30*	*16 47*	*17 30*	*17 46*	*18 30*	*18 47*	*18 47*	*19 30*		*19 47*	*20 30*	*20 47*	*21 30*	*21 47*	*22 30*
50a		*Noord/Nord* ○	*14 34*		*14 51*	*15 34*	*15 51*	*16 34*	*16 51*	*17 34*	*17 50*	*18 34*	*18 51*	*18 51*	*19 34*		*19 51*	*20 34*	*20 51*	*21 34*	*21 51*	*22 34*
50a	*Brugge*	○	*14 01*		*14 52*	*15 01*	*15 52*	*16 01*	*16 48*	*17 01*	*17 46*	*18 01*	*18 26*	*18 49*	*19 01*		*19 52*	*20 01*	*20 52*	*21 01*	*21 52*	*22 01*
50a	*Oostende*	○	*14 16*		*15 06*	*15 16*	*16 06*	*16 16*	*17 06*	*17 16*	*18 06*	*18 16*	*19 03*	*19 03*	*19 16*		*20 06*	*20 16*	*21 06*	*21 16*	*22 06*	*22 16*
75	*Kortrijk*	○	*14 17*		**14 39**	*15 17*	**15 39**	*16 17*	**16 39**	*17 14*	**17 39**	*18 14*	*18 39*	**18 39**	*19 17*		**19 39**	*20 17*	**20 39**	*21 17*	**21 39**	*22 17*

[1] Zie verder tabel 75.
[2] Zie verder tabel 50a.

[1] Voir tableau 75.
[2] Voir tableau 50a.

GAND

Croisère sur La Vieille Lys

B-Excursion 123

53

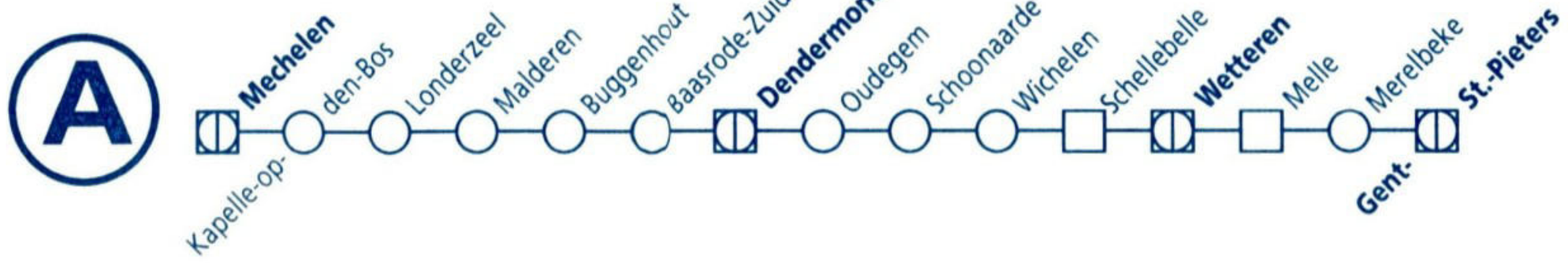

tab km			IR f 4142	L 892	IR f 4143	L 893	IR f 4144		
25	*Antwerpen-Centraal*		*21 03*	*21 03*	*22 03*	*22 03*	*22 54*		
25	*Brussel-Bruxelles*	*Zuid/Midi*	*20 52*	*20 52*	*21 52*	*21 52*	*22 52*		
25		*Centr.*	*20 56*	*20 56*	*21 56*	*21 56*	*22 56*		
25		*Noord/Nord*	*21 02*	*21 02*	*22 02*	*22 02*	*23 02*		
0	**Mechelen**		**21 28**	21 33	**22 28**	22 33	**23 28**		
8	Kapelle-op-den-Bos			21 40		22 40	**23 36**		
13	Londerzeel			21 44		22 44	**23 40**		
18	Malderen			21 49		22 49	**23 45**		
19	Buggenhout			21 52		22 52	**23 48**		
23	Baasrode-Zuid			21 55		22 55	**23 51**		
27	**Dendermonde**	○	**21 45**	21 59	**22 45**	22 59	**23 55**		
27	**Dendermonde**		**21 46**	22 04	**22 46**	23 04			
29	Oudegem			22 07		23 07			
33	Schoonaarde			22 11		23 11			
36	Wichelen			22 14		23 14			
40	Schellebelle			22 17		23 17			
42	**Wetteren**		**21 56**	22 20	**22 56**	23 20			
49	Melle								
52	Merelbeke			22 27		23 27			
57	**Gent-Sint-Pieters**	○	**1 22 06**	22 33	**1 23 06**	23 33			
50a	*Brussel-Bruxelles*	*Zuid/Midi* ○	*22 42*	*23 24*	*23 52*				
50a		*Centr.* ○	*22 47*		*23 57*				
50a		*Noord/Nord* ○	*22 51*		*0 01*				
50a	*Brugge*	○	*22 52*	*23 01*		*0 01*			
50a	*Oostende*	○	*23 06*	*23 16*		*0 16*			
75	*Kortrijk*	○	**22 39**	*23 17*	**23 39**	*0 28*			

1 Zie verder tabel 75.

1 Voir tableau 75.

GENT

Gent en op de Leie (met maaltijd)

B-Dagtrip 118

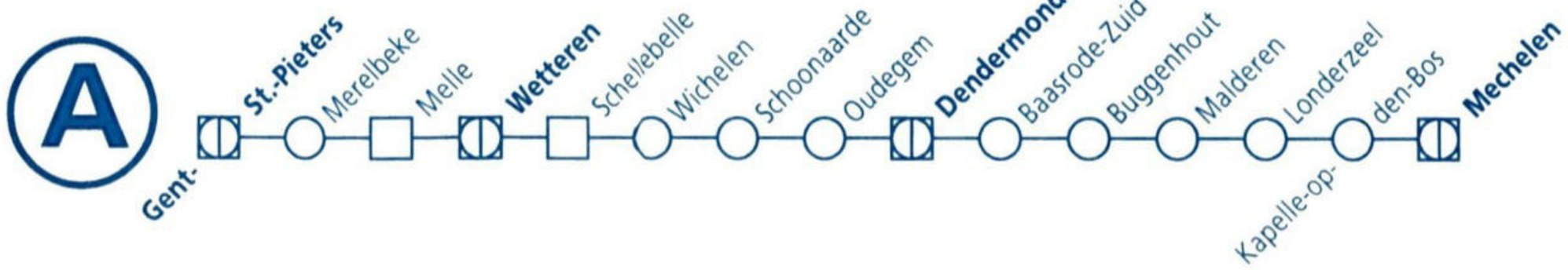

tab km		L 854	IR f 4104	L 855	IR f 4105	P 7096	L 856	IR f 4106	P 7097	L 857	IR f 4107	L 858	IR f 4108	L 859	IR f 4109	L 860	IR f 4110	L 861	IR f 4111	P 7091 ③ ●	L 862
75	*Kortrijk*		**4 17**		**5 21**		*5 43*	**6 21**		*6 51*	**7 15**	*7 45*	**8 21**	*8 43*	**9 21**	*9 43*	**10 21**	*10 43*	**11 21**		*11 43*
50a	*Oostende*		*4 01*	*4 40*			*5 44*	*5 53*		*6 44*		*7 44*	*7 54*	*8 44*	*8 54*	*9 44*	*9 54*	*10 44*	*10 54*		*11 44*
50a	*Brugge*		*4 15*	*4 55*	*5 15*		*5 59*	*6 07*		*6 59*	*7 12*	*7 59*	*8 12*	*8 59*	*9 08*	*9 59*	*10 08*	*10 59*	*11 08*		*11 59*
50a	*Brussel-Bruxelles Noord/Nord*							*6 09*		*6 26*	*7 09*	*7 26*	*8 10*	*8 26*	*9 09*	*9 26*	*10 09*	*10 26*	*11 09*		*11 26*
50a	*Brussel-Bruxelles Centr.*							*6 13*		*6 30*	*7 13*	*7 30*	*8 14*	*8 30*	*9 13*	*9 30*	*10 13*	*10 30*	*11 13*		*11 30*
50a	*Brussel-Bruxelles Zuid/Midi*							*6 18*		*6 36*	*7 18*	*7 36*	*8 18*	*8 36*	*9 18*	*9 36*	*10 18*	*10 36*	*11 18*		*11 36*
0	**Gent-Sint-Pieters**		**4 54**	5 27	**5 54**		6 27	**6 54**		7 27	**7 54**	8 27	**8 54**	9 27	**9 54**	10 27	**10 54**	11 27	**11 54**		12 27
5	Merelbeke			5 33			6 33			7 33		8 33		9 33		10 33		11 33			12 33
8	Melle																				
15	**Wetteren**		**5 04**	5 40	**6 04**		6 40	**7 04**		7 40	**8 06**	8 40	**9 04**	9 40	**10 04**	10 40	**11 04**	11 40	**12 04**		12 40
17	Schellebelle			5 43			6 43			7 43		8 43		9 43		10 43		11 43			12 43
21	Wichelen			5 46			6 46			7 46		8 46		9 46		10 46		11 46			12 46
24	Schoonaarde			5 49			6 49			7 49		8 49		9 49		10 49		11 49			12 49
28	Oudegem			5 53			6 53			7 53		8 53		9 53		10 53		11 53			12 53
30	**Dendermonde** ○		**5 14**	5 56	**6 14**		6 56	**7 14**		7 56	**8 17**	8 56	**9 14**	9 56	**10 14**	10 56	**11 14**	11 56	**12 14**		12 56
30	**Dendermonde**	4 55	**5 15**	6 01	**6 15**	6 38	7 01	**7 15**	7 31	8 01	**8 18**	9 01	**9 15**	10 01	**10 15**	11 01	**11 15**	12 01	**12 15**	12 25	13 01
34	Baasrode-Zuid	4 59		6 05		6 42	7 05		7 35	8 05		9 05		10 05		11 05		12 05		12 29	13 05
38	Buggenhout	5 02		6 08		6 46	7 08		7 40	8 08		9 08		10 08		11 08		12 08		12 32	13 08
39	Malderen	5 05		6 11		6 49	7 11		7 43	8 11		9 11		10 11		11 11		12 11		12 35	13 11
44	Londerzeel	5 10		6 16		6 55	7 16		7 49	8 16		9 16		10 16		11 16		12 16		12 40	13 16
49	Kapelle-op-den-Bos	5 14		6 20		6 59	7 20		7 53	8 20		9 20		10 20		11 20		12 20		12 44	13 20
57	**Mechelen** ○	5 21	**5 32**	6 27	**6 32**	7 06	7 27	**7 32**	8 00	8 27	**8 37**	9 27	**9 32**	10 27	**10 32**	11 27	**11 32**	12 27	**12 32**	12 51	13 27
25	*Brussel-Bruxelles Noord/Nord* ○	*5 42*	*5 58*	*6 58*	*6 58*	*7 30*	*7 53*	*7 58*	*8 32*	*8 58*	*8 58*	*9 58*	*9 58*	*10 58*	*10 58*	*11 58*	*11 58*	*12 58*	*12 58*	*13 11*	*13 58*
25	*Brussel-Bruxelles Centr.* ○	*5 47*	*6 04*	*7 03*	*7 03*	*7 35*	*7 59*	*8 04*	*8 36*	*9 04*	*9 04*	*10 04*	*10 04*	*11 04*	*11 04*	*12 04*	*12 04*	*13 04*	*13 04*	*13 16*	*14 04*
25	*Brussel-Bruxelles Zuid/Midi* ○	*5 51*	*6 08*	*7 07*	*7 07*	*7 39*	*8 04*	*8 08*	*8 40*	*9 08*	*9 08*	*10 08*	*10 08*	*11 08*	*11 08*	*12 08*	*12 08*	*13 08*	*13 08*	*13 20*	*14 08*
25	*Antwerpen-Centraal* ○	*5 57*	*5 57*	*6 57*	*6 57*	*7 44*	*7 57*	*7 57*	*8 44*	*8 57*	*9 09*	*9 57*	*9 57*	*10 57*	*10 57*	*11 57*	*11 57*	*12 57*	*12 57*	*13 20*	*13 57*

MECHELEN

Met de bus naar het Dierenpark Planckendael

B-Dagtrip 146*

53

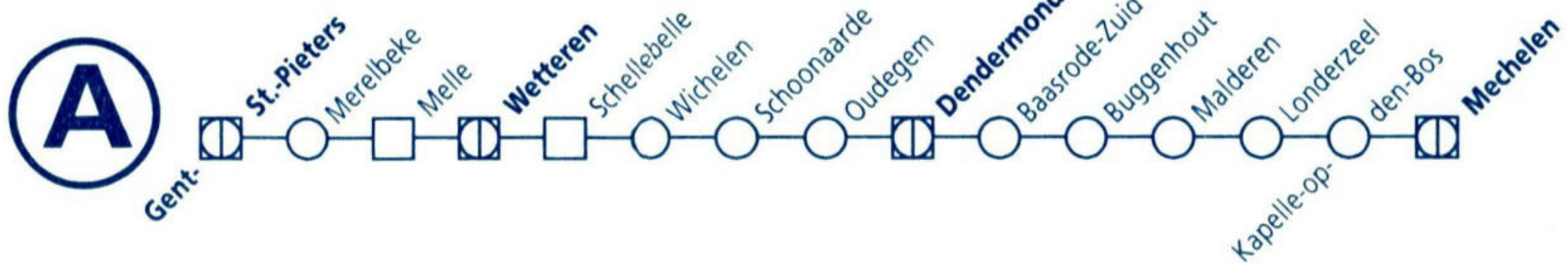

tab km			IR f 4112	L 863	IR f 4113	L 864	IR f 4114	L 865	IR f 4115	P 8098 ▲	L 866	IR f 4116	P 8099 ▲	L 867	IR f 4117	L 868	T 6764 ☼	IR f 4118	T 6762 ☼	L 869	T 6766 ☼	IR f 4119 ☼
75	*Kortrijk*		**12 21**	*12 43*	**13 21**	*13 43*	**14 21**	*14 43*	**15 21**		*15 43*	**16 21**	*16 21*	*16 42*	**17 21**	*17 43*		**18 21**	*18 43*	*18 43*		**19 21**
50a	*Oostende*		*11 54*	*12 44*	*12 54*	*13 44*	*13 54*	*14 44*	*14 54*		*15 44*	*15 54*		*16 44*	*16 54*	*17 44*	*17 54*	*17 54*		*18 44*	*19 01*	*19 01*
50a	*Brugge*		*12 08*	*12 59*	*13 08*	*13 59*	*14 08*	*14 59*	*15 08*		*15 59*	*16 08*	*16 34*	*16 59*	*17 08*	*17 59*	18 21	*18 08*	18 55	*18 59*	19 19	*19 22*
50a	*Brussel-Bruxelles*	*Noord/Nord*	*12 09*	*12 26*	*13 09*	*13 26*	*14 09*	*14 26*	*15 09*		*15 26*	*16 09*	*16 16*	*16 39*	*17 09*	*17 31*	*17 59*	*18 08*	*18 26*	*18 26*	*18 59*	*19 09*
50a		*Centr.*	*12 13*	*12 30*	*13 13*	*13 30*	*14 13*	*14 30*	*15 13*		*15 30*	*16 13*	*16 20*	*16 45*	*17 13*	*17 35*	*18 03*	*18 12*	*18 30*	*18 30*	*19 03*	*19 13*
50a		*Zuid/Midi*	*12 18*	*12 36*	*13 18*	*13 36*	*14 18*	*14 36*	*15 18*		*15 36*	*16 18*	*16 26*	*16 50*	*17 18*	*17 41*	*18 08*	*18 18*	*18 36*	*18 36*	*19 08*	*19 18*
0	**Gent-Sint-Pieters**		**12 54**	13 27	**13 54**	14 27	**14 54**	15 27	**15 54**		16 27	**16 54**	17 01	17 27	**17 54**	18 27	18 44	**18 54**	19 21	19 27	19 43	**19 54**
5	Merelbeke			13 33		14 33		15 33			16 33		17 07	17 33		18 33				19 33		
8	Melle																					
15	**Wetteren**		**13 04**	13 40	**14 04**	14 40	**15 04**	15 40	**16 04**		16 40	**17 04**	17 16	17 40	**18 04**	18 40		**19 04**		19 40		**20 04**
17	Schellebelle			13 43		14 43		15 43			16 43		17 20	17 43		18 43	18 57			19 43	19 57	
21	Wichelen			13 46		14 46		15 46			16 46		17 24	17 46		18 46				19 46		
24	Schoonaarde			13 49		14 49		15 49			16 49		17 28	17 49		18 49				19 49		
28	Oudegem			13 53		14 53		15 53			16 53		17 32	17 53		18 53				19 53		
30	**Dendermonde**	○	**13 14**	13 56	**14 14**	14 56	**15 14**	15 56	**16 14**		16 56	**17 14**	17 36	17 56	**18 14**	18 56	19 06	**19 14**	19 42	19 56	20 07	**20 14**
30	**Dendermonde**		**13 15**	14 01	**14 15**	15 01	**15 15**	16 01	**16 15**	16 25	17 01	**17 15**		18 01	**18 15**	19 01	19 07	**19 15**	19 43	20 01	20 08	**20 16**
34	Baasrode-Zuid			14 05		15 05		16 05		16 29	17 05			18 05		19 05				20 05		
38	Buggenhout			14 08		15 08		16 08		16 32	17 08			18 08		19 08	19 13			20 08	20 14	
39	Malderen			14 11		15 11		16 11		16 35	17 11			18 11		19 11				20 11		
44	Londerzeel			14 16		15 16		16 16		16 40	17 16			18 16		19 16	19 19			20 16	20 19	
49	Kapelle-op-den-Bos			14 20		15 20		16 20		16 44	17 20			18 20		19 20				20 20		
57	**Mechelen**	○	**13 32**	14 27	**14 32**	15 27	**15 32**	16 27	**16 32**	16 51	17 27	**17 32**		18 27	**18 32**	19 27	f 19 30	**19 32**	↕ 20 01	20 27	↕ 20 30	**20 33**
25	*Brussel-Bruxelles*	*Noord/Nord*	○ *13 58*	*14 58*	*14 58*	*15 58*	*15 58*	*16 59*	*16 59*	*17 11*	*17 58*	*17 58*		*18 58*	*18 58*	*19 58*	*19 58*	*19 58*	*20 30*	*20 58*	*20 58*	*20 58*
25		*Centr.*	○ *14 04*	*15 04*	*15 04*	*16 03*	*16 03*	*17 04*	*17 04*	*17 16*	*18 03*	*18 03*		*19 04*	*19 04*	*20 04*	*20 04*	*20 04*	*20 35*	*21 04*	*21 04*	*21 04*
25		*Zuid/Midi*	○ *14 08*	*15 08*	*15 08*	*16 07*	*16 07*	*17 08*	*17 08*	*17 20*	*18 07*	*18 07*		*19 08*	*19 08*	*20 08*	*20 08*	*20 08*	*20 39*	*21 08*	*21 08*	*21 08*
25	*Antwerpen-Centraal*		○ *13 57*	*14 57*	*14 57*	*15 57*	*15 57*	*16 57*	*16 57*	*17 20*	*17 57*	*17 57*		*18 57*	*18 57*	*19 57*	*19 57*	*19 57*	*20 44*	*20 57*	*20 57*	*20 57*

GAND

Croisère sur La Vieille Lys

B-Excursion 123

tab km			IR f 4119 [3]	L 870	IR f 4120	L 871	IR f 4121	L 872	IR f 4122
75	*Kortrijk*		**19 21**	*19 43*	**20 21**	*20 43*	**21 21**	*21 43*	**22 21**
50a	*Oostende*		*18 54*	*19 44*	*19 54*	*20 44*	*20 54*	*21 44*	*21 54*
50a	*Brugge*		*19 08*	*19 59*	*20 08*	*20 59*	*21 08*	*21 59*	*22 08*
50a	*Brussel-Bruxelles*	*Noord/Nord*	*19 09*	*19 26*	*20 09*	*20 26*	*21 09*	*21 26*	*22 09*
50a		*Centr.*	*19 13*	*19 30*	*20 13*	*20 30*	*21 13*	*21 30*	*22 13*
50a		*Zuid/Midi*	*19 18*	*19 36*	*20 18*	*20 36*	*21 18*	*21 36*	*22 18*
0	**Gent-Sint-Pieters**		**19 54**	20 27	**20 54**	21 27	**21 54**	22 27	**22 54**
5	Merelbeke			20 33		21 33		22 33	
8	Melle								
15	**Wetteren**		**20 04**	20 40	**21 04**	21 40	**22 04**	22 40	**23 04**
17	Schellebelle			20 43		21 43		22 43	
21	Wichelen			20 46		21 46		22 46	
24	Schoonaarde			20 49		21 49		22 49	
28	Oudegem			20 53		21 53		22 53	
30	**Dendermonde**	○	**20 14**	20 56	**21 14**	21 56	**22 14**	22 56	**23 14**
30	**Dendermonde**		**20 15**	21 01	**21 15**	22 01	**22 15**		
34	Baasrode-Zuid			21 05		22 05			
38	Buggenhout			21 08		22 08			
39	Malderen			21 11		22 11			
44	Londerzeel			21 16		22 16			
49	Kapelle-op-den-Bos			21 20		22 20			
57	**Mechelen**	○	**20 32**	21 27	**21 32**	22 27	**22 32**		
25	*Brussel-Bruxelles*	*Noord/Nord* ○	*20 58*	*21 58*	*21 58*	*22 58*	*22 58*		
25		*Centr.* ○	*21 04*	*22 04*	*22 04*	*23 04*	*23 04*		
25		*Zuid/Midi* ○	*21 08*	*22 08*	*22 08*	*23 08*	*23 08*		
25	*Antwerpen-Centraal*	○	*20 57*	*21 57*	*21 57*	*22 57*	*22 57*		

[1] Zie verder tabellen 53a, 35.
[2] Zie verder tabel 15.
[3] Rijdt niet tijdens de rijperiode van de toeristentreinen.

[1] Voir tableaux 53a, 35.
[2] Voir tableau 15.
[3] Ne circule pas pendant la période de circulation des trains touristiques.

MALINES

B-Excursion 122

Le Parc animalier de Planckendael + Le Musée du Jouet et de l'Apiculture

(en bateau de Malines à Planckendael)

BELGISCHE VRIENDEN VAN DE STOOMLOKOMOTIEF v.z.w.

Fabrieksstraat 118 • Station Baasrode-Noord • B-9200 Dendermonde-Baasrode

DIENSTREGELING 1998 van de TOERISTISCHE MUSEUMLIJN - HORAIRE 1998 de la LIGNE MUSEE TOURISTIQUE "STOOMSPOORLIJN DENDERMONDE-PUURS" (SDP)

SDP-Trein / Train SDP	1	3	5
Dendermonde NMBS / SNCB . .		14.10	18.10
Baasrode-Noord . . . . . A/A		14.25	18.25
V/D	10.40	14.40	18.40
Sint-Amands	10.55	14.55	18.55
Oppuurs	11.05	15.05	19.05
Puurs SDP	11.15	15.15	19.15
SDP-Trein / Train SDP	2	4	6
Puurs SDP	11.20	16.20	19.20
Oppuurs	11.30	16.30	19.30
Sint Amands	11.40	16.40	19.40
Baasrode-Noord . . . . . A/A	11.55	16.55	19.55
V/D	13.10	17.10	20.10
Dendermonde NMBS . . . .A/A	13.35	17.35	20.35

- Andere halten / Autres Arrêts: Sint-Gillis-Noord. Oppuurs.

INFO: v.z.w. B.V.S.

op zaterdag en tijdens de exploitatie

le samedi et pendant l'exploitation

Station **Baasrode-Noord ☎ 052/33.02.23**

(antwoordapparaat / répondeur)

of/ou p/a Ten Berg, 101, B-9300 AALST

☎. + fax: 053/70.38.37

EXPLOITATIEDAGEN 1998 - JOURS D'EXPLOITATION 1998:

- alle zon- en feestdagen van juli en augustus / tous les dimanches et jours fériés de juillet et d'août: 05/07, 11/07, 12/07, 19/07, 21/07, 26/07, 02/08, 09/08, 15/08, 16/08, 23/08, 30/08.

11/07 + 12/07: 10de Weekend van de Trein / 10ième Week-end du Train.

- 19/09 Pukema, de Puurse kermismarkt / kermesse folklorique à Puurs.

-Journée TTB-dag

- Op elke exploitatiedag is een stoom- en dieseltraktie voorzien, maar de voorziene aard van de traktie kan gewijzigd worden.
- Aansluitingen met de NMBS: IN het NMBS-IR-STATION van DENDERMONDE (L.60 Brussel-Dendermonde-Lokeren-St.-Niklaas en L.53 Gent-Dendermonde-Mechelen); te PUURS (L.54/53bis St.-Niklaas-Puurs-Mechelen-Leuven) ligt het NMBS-IR-station op slechts 150m van de terminushalte van de SDP.
- Buffetrijtuig in de gesleepte treinen.
- Gratis fietsevervoer mits reservatie vooraf.
- BVS-Spoorwegboekenshop in het station van Baasrode-Noord.
- SPECIALE TREINEN met een dienstregeling op "maat", ook in de week !
- NMBS-fietsenverhuur: Dendermonde (052/21.23.21) en Puurs (03/889.00.53).

- *Chaque jour d'exploitation la traction à vapeur et la traction diesel sont prévues, mais le mode de traction peut être changé.*
- *Correspondances avec la SNCB: DANS LA GARE-IR de la SNCB de TERMONDE (L.60 Bruxelles-Termonde-Lokeren-St.-Nicolas et L.53 Gand-Termonde-Malines); à PUURS (L.54/53 bis St.-Nicolas-Puurs-Malines-Louvain) la gare IR de la SNCB se trouve à 150 m du quai-terminus de la ligne du SDP.*
- *Voiture-buffet incorporée dans les trains, excepté les autorails.*
- *Transport gratuit de bicyclettes à condition de réserver au préalable.*
- *Le B.V.S.-shop (librairie ferroviaire) est installé en gare de Baasrode.*
- *TRAINS SPECIAUX POUR GROUPES, aussi aux jours ouvrables!*
- *SNCB-location de bicyclettes dans les gares de Termonde (tél. 052/21.23.21) et de Puurs (tél. 03/889.00.53).*

Dagje uit, laat je rijden.

35 verhuurstations.

B-Dagtrip Trein + Fiets vanaf 335 BEF

Verhuur ter plaatse: - toerfiets: 325 BEF

- terreinfiets: 645 BEF

Zie algemene inlichtingen.



Un jour d'entrain en train.

35 gares de location.

B-Excursion Train + Vélo à partir de 335 BEF

Location sur place:

- vélo de tourisme : 325 BEF
- V.T.T.: 645 BEF

Voir renseignements généraux.

53a

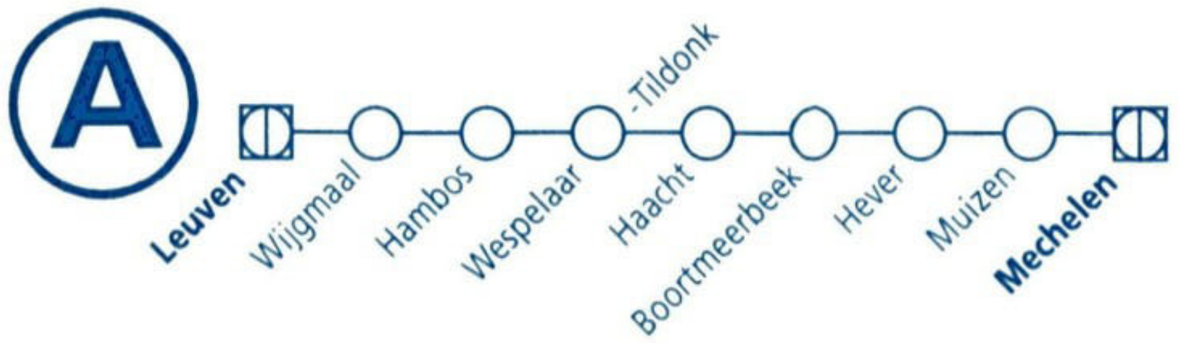

53a

tab km			IR a 2605	L 3155	IR a 2606	L 3156	P 7387	IR a 2607	P 7388 ▲	L 3157	IR a 2608	L 3158	T 6714 ⓑ ☼	IR a 2609	L 3159	IR a 2610	L 3160	IR a 2611	L 3161	IR a 2612	L 3162	IR a 2613
36	*Liège-Guillemins*			*4 22*	*5 08*	*5 49*	*6 08*	*6 08*	*6 08*	*6 49*	*7 08*	*7 49*		*8 18*	*8 49*	*9 08*	*9 49*	*10 08*	*10 49*	*11 08*	*11 49*	*12 08*
36	*Brussel-Bruxelles* Zuid/Midi			*4 58*	*5 30*	*5 58*	8 04	*6 30*	**8 28**	*6 58*	*7 30*	*7 58*		*8 30*	*8 58*	*9 30*	*9 58*	*10 30*	*10 58*	*11 30*	*11 58*	*12 30*
36	*Brussel-Bruxelles* Centr.			*5 02*	*5 34*	*6 02*	8 00	*6 34*	8 25	*7 02*	*7 34*	***8 02***		*8 34*	*9 02*	*9 34*	*10 02*	*10 34*	*11 02*	*11 34*	*12 02*	*12 34*
36	*Brussel-Bruxelles* Noord/Nord			*5 06*	*5 39*	*6 06*	7 55	*6 39*	8 21	*7 06*	*7 39*	*8 07*		*8 39*	*9 06*	*9 39*	*10 06*	*10 39*	*11 06*	*11 39*	*12 06*	*12 39*
0	**Leuven**		**5 15**	5 34	**6 15**	6 41	7 01	**7 15**	7 20	7 41	**8 15**	8 41		**9 15**	9 41	**10 15**	10 41	**11 15**	11 41	**12 15**	12 41	**13 15**
5	Wijgmaal			5 38		6 45	7 05		7 25	7 45		8 45			9 45		10 45		11 45		12 45	
9	Hambos			5 41		6 48	7 08		7 29	7 48		8 48			9 48		10 48		11 48		12 48	
11	Wespelaar-Tildonk			5 44		6 51	7 11		7 32	7 51		8 51			9 51		10 51		11 51		12 51	
13	Haacht			5 47		6 54	7 14		7 36	7 54		8 54	9 04		9 54		10 54		11 54		12 54	
16	Boortmeerbeek			5 50		6 57	7 18		7 40	7 57		8 57	9 08		9 57		10 57		11 57		12 57	
19	Hever			5 53		7 00	7 21		7 44	8 00		9 00			10 00		11 00		12 00		13 00	
21	Muizen			5 56		7 03	7 24		7 47	8 03		9 03			10 03		11 03		12 03		13 03	
25	**Mechelen**	○	ⓕ **5 31**	6 00	ⓕ **6 31**	7 07	ⓓ 7 29	ⓕ **7 31**	ⓓ 7 51	8 07	ⓕ **8 31**	9 07	ⓓ 9 16	ⓕ **9 31**	10 07	ⓕ **10 31**	11 07	ⓕ **11 31**	12 07	ⓕ **12 31**	13 07	ⓕ **13 31**
54	*Sint-Niklaas*	○	**6 16**		**7 16**		*8 16*	**8 16**			**9 16**			**10 16**		**11 16**		**12 16**		**13 16**		**14 16**
25	*Antwerpen-Centraal*	○	**5 57**	*6 44*	**6 57**	*7 44*	*7 57*	**7 57**	*8 20*	*8 44*	**8 57**	*9 44*	*9 44*	**9 57**	*10 44*	**10 57**	*11 44*	**11 57**	*12 44*	**12 57**	*13 44*	**13 57**
25	*Brussel-Bruxelles* Noord/Nord	○	*5 58*	*6 30*	*6 58*	*7 30*	7 53	*7 58*	*8 10*	*8 32*	*8 58*	*9 30*	*9 36*	*9 58*	*10 30*	*10 58*	*11 30*	*11 58*	*12 30*	*12 58*	*13 30*	*13 58*
25	*Brussel-Bruxelles* Centr.	○	*6 04*	*6 35*	*7 03*	*7 35*	7 59	*8 04*	*8 15*	*8 36*	*9 04*	*9 35*	*9 41*	*10 04*	*10 35*	*11 04*	*11 35*	*12 04*	*12 35*	*13 04*	*13 35*	*14 04*
25	*Brussel-Bruxelles* Zuid/Midi	○	*6 08*	*6 39*	*7 07*	*7 39*	8 04	*8 08*	*8 19*	*8 40*	*9 08*	*9 39*	*9 45*	*10 08*	*10 39*	*11 08*	*11 39*	*12 08*	*12 39*	*13 08*	*13 39*	*14 08*

MALINES

B-Excursion 148*

A pied au départ de la gare de Muizen vers le parc animalier Planckendael

tab km			L 3163	IR a 2614	L 3164	IR a 2615	L 3165	IR a 2616	P 8388	L 3166	IR a 2617	P 8397	L 3167	IR a 2618	L 3168	IR a 2619	IR a 2619	L 3169	IR a 2620	IR a 2620	L 3170	IR a 2621
																☼	[6]		☼	[6]		
36	*Liège-Guillemins*		*12 49*	*13 08*	*13 49*	*14 08*	*14 49*	*15 08*	*15 08*	*15 49*	*16 08*	*16 08*	*16 49*	*17 08*	*17 49*	*18 08*	*18 08*	*18 49*	*19 08*	*19 08*	*19 49*	*20 08*
36	*Brussel-Bruxelles* Zuid/Midi		*12 58*	*13 30*	*13 58*	*14 30*	*14 58*	*15 30*	*15 30*	*15 58*	*16 30*	*16 30*	*16 58*	*17 30*	*17 58*	*18 30*	*18 30*	*18 58*	*19 30*	*19 30*	*19 58*	*20 30*
36	*Brussel-Bruxelles* Centr.		*13 02*	*13 34*	*14 02*	*14 34*	*15 02*	*15 34*	*15 34*	*16 02*	*16 34*	*16 34*	*17 02*	*17 34*	*18 02*	*18 34*	*18 34*	*19 02*	*19 34*	*19 34*	*20 02*	*20 34*
36	*Brussel-Bruxelles* Noord/Nord		*13 06*	*13 39*	*14 06*	*14 39*	*15 06*	*15 39*	*15 39*	*16 06*	*16 39*	*16 39*	*17 07*	*17 39*	*18 06*	*18 39*	*18 39*	*19 06*	*19 39*	*19 39*	*20 06*	*20 39*
0	**Leuven**		13 41	**14 15**	14 41	**15 15**	15 41	**16 15**	16 20	16 40	**17 15**	17 20	17 41	**18 15**	18 41	**19 12**	**19 15**	19 41	**20 12**	**20 15**	20 41	**21 15**
5	Wijgmaal		13 45	|	14 45	|	15 45	|	16 25	**16 44**	|	17 25	17 45	|	18 45	|	|	19 45	|	|	20 45	|
9	Hambos		13 48	|	14 48	|	15 48	|	16 29	**16 47**	|	17 29	17 48	|	18 48	|	|	19 48	|	|	20 48	|
11	Wespelaar-Tildonk		13 51	|	14 51	|	15 51	|	16 32	**16 50**	|	17 32	17 51	|	18 51	|	|	19 51	|	|	20 51	|
13	Haacht		13 54	|	14 54	|	15 54	|	16 35	**16 53**	|	17 35	17 54	|	18 54	|	|	19 54	|	|	20 54	|
16	Boortmeerbeek		13 57	|	14 57	|	15 57	|	16 39	**16 56**	|	17 39	17 57	|	18 57	|	|	19 57	|	|	20 57	|
19	Hever		14 00	|	15 00	|	16 00	|	16 42	**16 59**	|	17 42	18 00	|	19 00	|	|	20 00	|	|	21 00	|
21	Muizen		14 03	|	15 03	|	16 03	|	16 45	**17 02**	|	17 45	18 03	|	19 03	|	|	20 03	|	|	21 03	|
25	**Mechelen**	○	14 07	[1] **14 31**	15 07	[1] **15 31**	16 07	[1] **16 31**	[5] 16 49	17 06	[1] **17 31**	17 49	18 07	[1] **18 31**	19 07	[1] **19 28**	[1] **19 31**	20 07	[1] **20 28**	[1] **20 31**	21 07	[1] **21 31**
54	*Sint-Niklaas*	○		**15 16**		**16 16**		**17 16**	*17 38*		**18 16**	*18 43*	*18 43*	**19 16**		**20 16**	**20 16**		**21 16**	**21 16**		**22 16**
25	*Antwerpen-Centraal*	○	*14 44*	**14 57**	*15 44*	**15 57**	*16 44*	**16 57**	*17 20*	*17 44*	**17 57**	*18 20*	*18 44*	**18 57**	*19 44*	**19 57**	**19 57**	*20 44*	**20 57**	**20 57**	*21 44*	**21 57**
25	*Brussel-Bruxelles* Noord/Nord	○	*14 30*	*14 58*	*15 30*	*15 58*	*16 30*	*16 59*	*17 11*	*17 30*	*17 58*	*18 11*	*18 30*	*18 58*	*19 30*	*19 58*	*19 58*	*20 30*	*20 58*	*20 58*	*21 30*	*21 58*
25	*Brussel-Bruxelles* Centr.	○	*14 35*	*15 04*	*15 35*	*16 03*	*16 35*	*17 04*	*17 16*	*17 35*	*18 03*	*18 16*	*18 35*	*19 04*	*19 35*	*20 04*	*20 04*	*20 35*	*21 04*	*21 04*	*21 35*	*22 04*
25	*Brussel-Bruxelles* Zuid/Midi	○	*14 39*	*15 08*	*15 39*	*16 07*	*16 39*	*17 08*	*17 20*	*17 39*	*18 07*	*18 20*	*18 39*	*19 08*	*19 39*	*20 08*	*20 08*	*20 39*	*21 08*	*21 08*	*21 39*	*22 08*

[1] Zie verder tabellen 25, 54.
[2] Zie verder tabel 25.
[3] Bestemming Blankenberge 10 40.
[4] Zie verder tabellen 53, 50a.
[5] Zie verder tabel 53.
[6] Rijdt niet tijdens de rijperiode van de toeristentreinen.

[1] Voir tableaux 25, 54.
[2] Voir tableau 25.
[3] Destination Blankenberge 10 40.
[4] Voir tableaux 53, 50a.
[5] Voir tableau 53.
[6] Ne circule pas pendant la période de circulation des trains touristiques.

LEUVEN "550 jaar Stadhuis"

Middeleeuwse steekspelen

B-Dagtrip 169

53a

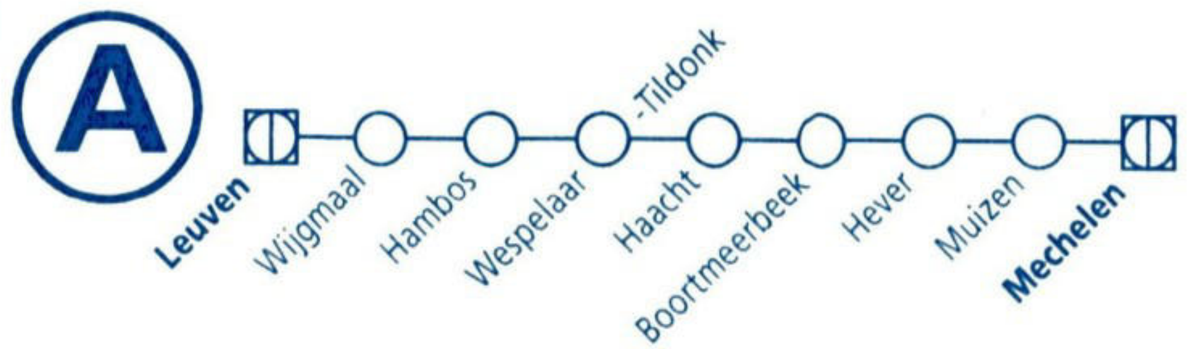

tab km			L 3171	IR a 2622	L 3172
36	*Liège-Guillemins*		*20 49*	*21 08*	*21 49*
36	*Brussel-Bruxelles*	*Zuid/Midi*	*20 58*	*21 30*	*21 58*
36		*Centr.*	*21 02*	*21 34*	*22 02*
36		*Noord/Nord*	*21 06*	*21 39*	*22 06*
0	**Leuven**		21 41	**22 15**	22 41
5	Wijgmaal		21 45		22 45
9	Hambos		21 48		22 48
11	Wespelaar-Tildonk		21 51		22 51
13	Haacht		21 54		22 54
16	Boortmeerbeek		21 57		22 57
19	Hever		22 00		23 00
21	Muizen		22 03		23 03
25	**Mechelen**	○	22 07	‖ **22 31**	23 07
54	*Sint-Niklaas*	○			
25	*Antwerpen-Centraal*	○	*22 44*	**22 57**	*23 44*
25	*Brussel-Bruxelles*	*Noord/Nord* ○	*22 30*	*22 58*	*23 44*
25		*Centr.* ○	*22 35*	*23 04*	*23 49*
25		*Zuid/Midi* ○	*22 39*	*23 08*	*23 53*

ℹ Zie verder tabel 25.

ℹ Voir tableau 25.

53a

TONGEREN - DIEST - AARSCHOT - LEUVEN - BRUSSEL → BLANKENBERGE

de weekends en op feestdagen tijdens de toeristische periode

53a

53a

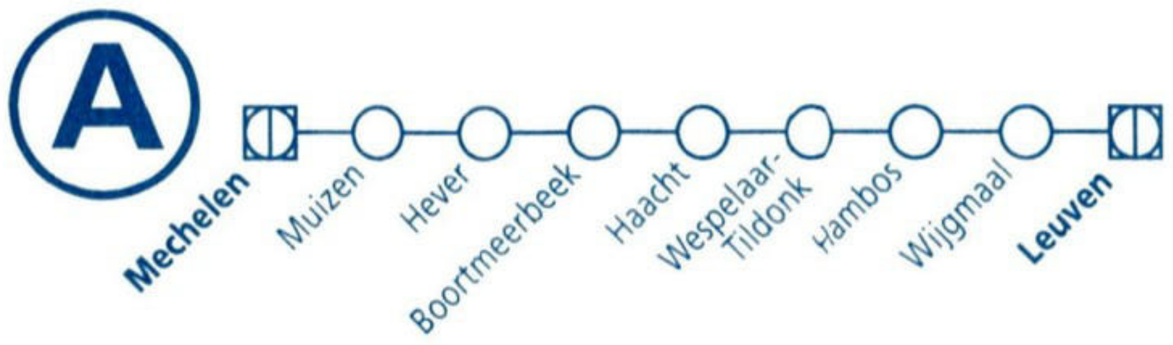

tab km			L 3176	P 7395	IR a 2626	L 3177	P 7396	IR a 2627	L 3178	P 7397	IR a 2628	L 3179	IR a 2629	L 3180	IR a 2630	L 3181	IR a 2631	L 3182	IR a 2632	L 3183	IR a 2633	L 3184
25	*Brussel-Bruxelles*	*Zuid/Midi*	*5 15*	*5 52*	*5 52*	*6 21*	*6 40*	*6 52*	*7 21*	*7 40*	*7 52*	*8 20*	*8 52*	*9 21*	*9 52*	*10 21*	*10 52*	*11 21*	*11 52*	*12 21*	*12 52*	*13 21*
25		*Centr.*	*5 19*	*5 56*	*5 56*	*6 25*	*6 44*	*6 56*	*7 25*	*7 44*	*7 56*	*8 24*	*8 56*	*9 25*	*9 56*	*10 25*	*10 56*	*11 25*	*11 56*	*12 25*	*12 56*	*13 25*
25		*Noord/Nord*	*5 24*	*6 02*	*6 02*	*6 30*	*6 49*	*7 02*	*7 30*	*7 49*	*8 02*	*8 30*	*9 02*	*9 30*	*10 02*	*10 30*	*11 02*	*11 30*	*12 02*	*12 30*	*13 02*	*13 30*
25	*Antwerpen-Centraal*		*5 16*	*5 51*	**6 03**	*6 16*	*6 40*	**7 03**	*7 16*	*7 40*	**8 03**	*8 16*	**9 03**	*9 16*	**10 03**	*10 16*	**11 03**	*11 16*	**12 03**	*12 16*	**13 03**	*13 16*
54	*Sint-Niklaas*			*5 44*	**5 44**	*6 18*	*6 18*	**6 44**		*7 23*	**7 44**		**8 44**		**9 44**		**10 44**		**11 44**		**12 44**	
0	**Mechelen**		5 53	6 24	**6 29**	6 53	7 11	**7 29**	7 56	8 09	**8 29**	8 53	**9 29**	9 53	**10 29**	10 53	**11 29**	11 53	**12 29**	12 53	**13 29**	13 53
4	Muizen		5 57	6 35	|	6 57	7 15	|	8 00	|	|	8 57	|	9 57	|	10 57	|	11 57	|	12 57	|	13 57
6	Hever		6 00	6 38	|	7 00	7 18	|	8 03	|	|	9 00	|	10 00	|	11 00	|	12 00	|	13 00	|	14 00
9	Boortmeerbeek		6 03	6 42	|	7 03	7 22	|	8 06	|	|	9 03	|	10 03	|	11 03	|	12 03	|	13 03	|	14 03
12	Haacht		6 06	6 46	|	7 06	7 24	|	8 09	|	|	9 06	|	10 06	|	11 06	|	12 06	|	13 06	|	14 06
14	Wespelaar-Tildonk		6 09	6 50	|	7 09	7 27	|	8 12	|	|	9 09	|	10 09	|	11 09	|	12 09	|	13 09	|	14 09
16	Hambos		6 12	6 53	|	7 12	7 30	|	8 15	|	|	9 12	|	10 12	|	11 12	|	12 12	|	13 12	|	14 12
20	Wijgmaal		6 15	6 57	|	7 15	7 33	|	8 18	|	|	9 15	|	10 15	|	11 15	|	12 15	|	13 15	|	14 15
25	**Leuven**	○	6 19	7 02	**6 45**	7 19	7 37	**7 45**	8 22	8 25	**8 45**	9 19	**9 45**	10 19	**10 45**	11 19	**11 45**	12 19	**12 45**	13 19	**13 45**	14 19
36	*Brussel-Bruxelles*	*Noord/Nord* ○	*6 54*	*7 38*	*7 21*	*7 54*	*8 16*	*8 21*	*8 54*	*8 54*	*9 21*	*9 54*	*10 21*	*10 54*	*11 21*	*11 54*	*12 21*	*12 54*	*13 21*	*13 54*	*14 21*	*14 54*
36		*Centr.* ○	*6 59*	*7 44*	*7 26*	*7 58*	*8 22*	*8 26*	*8 58*	*8 58*	*9 26*	*9 58*	*10 29*	*10 58*	*11 26*	*11 58*	*12 26*	*12 58*	*13 26*	*13 58*	*14 26*	*14 58*
36		*Zuid/Midi* ○	*7 03*	*7 48*	*7 30*	*8 02*	*8 26*	*8 30*	*9 02*	*9 02*	*9 30*	*10 02*	*10 30*	*11 02*	*11 30*	*12 02*	*12 30*	*13 02*	*13 30*	*14 02*	*14 30*	*15 02*
36	*Liège-Guillemins*	○	*7 11*		*7 52*	*8 11*		*8 52*	*9 11*		*9 52*	*10 11*	*10 52*	*11 11*	*11 52*	*12 11*	*12 52*	*13 11*	*13 52*	*14 11*	*14 52*	*15 11*

MALINES

B-Excursion 148*

A pied au départ de la gare de Muizen vers le parc animalier Planckendael

53a

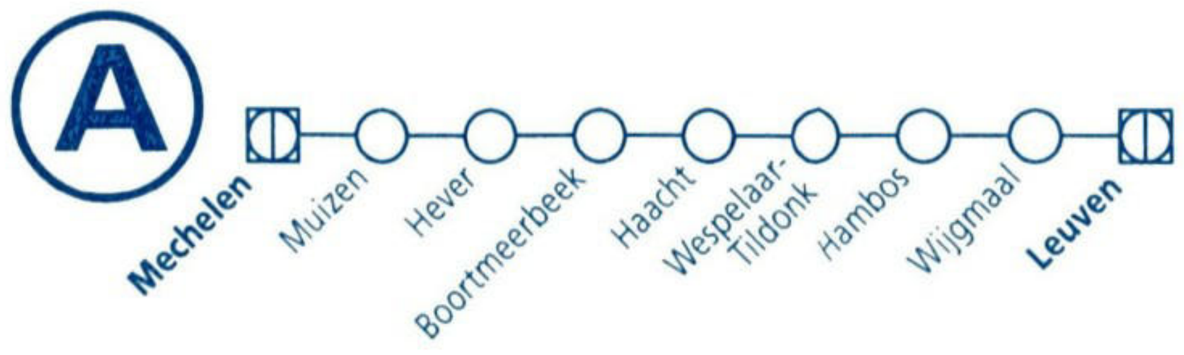

53a

tab km		IR a 2634	L 3185	IR a 2635	L 3186	IR a 2636	P 8255	L 3187	P 8087 ▲	IR a 2637	P 8387 ▲	L 3188	IR a 2638	L 3189	IR a 2639	T 6764 ⓕ ☼	L 3190	IR a 2640	L 3191	IR a 2641	L 3192
25	*Brussel-Zuid/Midi*	*13 52*	*14 21*	*14 52*	*15 21*	*15 52*	15 56	*16 21*	*16 40*	*16 52*	*16 52*	*17 21*	*17 52*	*18 21*	*18 52*	*18 52*	*19 21*	*19 52*	*20 21*	*20 52*	*21 21*
25	*Brussel-Centr.*	*13 56*	*14 25*	*14 56*	*15 25*	*15 56*	16 01	*16 25*	*16 44*	*16 56*	*16 56*	*17 25*	*17 56*	*18 25*	*18 56*	*18 56*	*19 25*	*19 56*	*20 25*	*20 56*	*21 25*
25	*Bruxelles Noord/Nord*	*14 02*	*14 30*	*15 02*	*15 30*	*16 02*	16 07	*16 30*	*16 49*	*17 02*	*17 02*	*17 30*	*18 02*	*18 30*	*19 02*	*19 02*	*19 30*	*20 02*	*20 30*	*21 02*	*21 30*
25	*Antwerpen-Centraal*	**14 03**	*14 16*	**15 03**	*15 16*	**16 03**	*16 03*	*16 16*	*16 40*	**17 03**	*17 03*	*17 16*	**18 03**	*18 16*	**19 03**	*19 03*	*19 16*	**20 03**	*20 16*	**21 03**	*21 16*
54	*Sint-Niklaas*	**13 44**		**14 44**		**15 44**	*15 44*		16 25	**16 44**	*16 44*		**17 44**		**18 44**	*18 44*		**19 44**		**20 44**	
0	**Mechelen**	**14 29**	14 53	**15 29**	15 53	**16 29**	16 33	16 53	17 08	**17 29**	17 33	17 56	**18 29**	18 53	**19 29**	19 32	19 53	**20 29**	20 53	**21 29**	21 53
4	Muizen	|	14 57	|	15 57	|	16 37	16 57	|	|	17 37	18 00	|	18 57	|	|	19 57	|	20 57	|	21 57
6	Hever	|	15 00	|	16 00	|	16 40	17 00	|	|	17 40	18 03	|	19 00	|	|	20 00	|	21 00	|	22 00
9	Boortmeerbeek	|	15 03	|	16 03	|	16 43	17 03	|	|	17 43	18 06	|	19 03	|	19 41	20 03	|	21 03	|	22 03
12	Haacht	|	15 06	|	16 06	|	16 47	17 06	|	|	17 47	18 09	|	19 06	|	19 46	20 06	|	21 06	|	22 06
14	Wespelaar-Tildonk	|	15 09	|	16 09	|	16 50	17 09	|	|	17 50	18 12	|	19 09	|	|	20 09	|	21 09	|	22 09
16	Hambos	|	15 12	|	16 12	|	16 53	17 12	|	|	17 53	18 15	|	19 12	|	|	20 12	|	21 12	|	22 12
20	Wijgmaal	|	15 15	|	16 15	|	16 56	17 15	|	|	17 56	18 18	|	19 15	|	ⓕ	20 15	|	21 15	|	22 15
25	**Leuven** ○	**14 45**	15 19	**15 45**	16 19	**16 45**	17 00	17 19	17 25	**17 45**	18 00	18 22	**18 45**	19 19	**19 45**		20 19	**20 45**	21 19	**21 45**	22 19
36	*Brussel-Noord/Nord* ○	*15 21*	*15 54*	*16 21*	*16 54*	*17 21*	16 05	*17 54*	*17 54*	*18 21*		*18 54*	*19 21*	*19 54*	*20 21*		*20 54*	*21 21*	*21 54*	*22 21*	*22 54*
36	*Brussel-Centr.* ○	*15 26*	*15 58*	*16 26*	*16 58*	*17 26*	16 00	*17 58*	*17 58*	*18 26*		*18 58*	*19 26*	*19 58*	*20 26*		*20 58*	*21 26*	*21 58*	*22 26*	*22 58*
36	*Bruxelles Zuid/Midi* ○	*15 30*	*16 02*	*16 30*	*17 02*	*17 30*	15 56	*18 02*	*18 02*	*18 30*		*19 02*	*19 30*	*20 02*	*20 30*		*21 02*	*21 30*	*22 02*	*22 30*	*23 02*
36	*Liège-Guillemins* ○	*15 52*	*16 11*	*16 52*	*17 11*	*17 52*		*18 11*		*18 52*		*19 11*	*19 52*	*20 11*	*20 52*		*21 11*	*21 52*	*22 11*	*22 52*	*23 11*

Niets dan troeven in ons

TREINKAARTSPEL !

B

tab km			IR a 2642	L 3193					
25	Brussel-Bruxelles	Zuid/Midi	21 52	22 21					
25		Centr.	21 56	22 25					
25		Noord/Nord	22 02	22 30					
25	Antwerpen-Centraal		**22 03**	22 16					
54	Sint-Niklaas		**21 44**						
0	**Mechelen**		**22 29**	22 53					
4	Muizen			22 57					
6	Hever			23 00					
9	Boortmeerbeek			23 03					
12	Haacht			23 06					
14	Wespelaar-Tildonk			23 09					
16	Hambos			23 12					
20	Wijgmaal			23 15					
25	**Leuven**	○	**22 45**	23 19					
36	Brussel-Bruxelles	Noord/Nord ○	23 21						
36		Centr. ○	23 26						
36		Zuid/Midi ○	23 30						
36	Liège-Guillemins	○	23 52	0 11					

1 Herkomst Blankenberge 18 10.
2 Zie verder tabel 35.

1 Origine Blankenberge 18 10.
2 Voir tableau 35.

MECHELEN

Planckendael met de boot + Speelgoed- en Bijenteeltmuseum

B-Dagtrip 122

54



54

tab km			IR a 2605	IR a 2606	P 7087	IR a 2607	IR a 2608	IR a 2609	IR a 2610	IR a 2611	IR a 2612	IR a 2613	IR a 2614	IR a 2615	P 8088	IR a 2616	P 8089	P 8250	IR a 2617	P 8091	IR a 2618	IR a 2619
																						☼
25	*Antwerpen-Centraal*		*5 16*	*6 16*	*6 40*	*7 16*	*8 16*	*9 16*	*10 16*	*11 16*	*12 16*	*13 16*	*14 16*	*15 16*	*15 40*	*16 16*	*16 40*		*17 16*	*17 40*	*18 16*	*19 16*
25	*Brussel-Zuid/Midi*		*5 15*	*6 15*	*6 40*	*7 15*	*8 15*	*9 15*	*10 15*	*11 15*	*12 15*	*13 15*	*14 15*	*15 15*	*15 40*	*16 15*	*16 40*		*17 15*	*17 40*	*18 15*	*19 15*
25	*Brussel-Centr.*		*5 19*	*6 19*	*6 44*	*7 19*	*8 19*	*9 19*	*10 19*	*11 19*	*12 19*	*13 19*	*14 19*	*15 19*	*15 44*	*16 19*	*16 44*		*17 19*	*17 44*	*18 19*	*19 19*
25	*Bruxelles Noord/Nord*		*5 24*	*6 24*	*6 49*	*7 24*	*8 24*	*9 24*	*10 24*	*11 24*	*12 24*	*13 24*	*14 24*	*15 24*	*15 49*	*16 24*	*16 49*		*17 24*	*17 49*	*18 24*	*19 24*
53a	*Leuven*		**5 15**	**6 15**		**7 15**	**8 15**	**9 15**	**10 15**	**11 15**	**12 15**	**13 15**	**14 15**	**15 15**		**16 15**	*16 20*		**17 15**	*17 41*	**18 15**	**19 12**
0	**Mechelen**		**5 44**	**6 40**	7 07	**7 45**	**8 44**	**9 44**	**10 44**	**11 44**	**12 44**	**13 44**	**14 44**	**15 44**	16 09	**16 44**	17 07		**17 45**	18 11	**18 44**	**19 44**
13	Willebroek		**5 54**	**6 52**	7 17	**7 55**	**8 54**	**9 54**	**10 54**	**11 54**	**12 54**	**13 54**	**14 54**	**15 54**	16 19	**16 54**	17 17		**17 55**	18 22	**18 54**	**19 54**
18	**Puurs**	○	**5 59**	**6 57**	7 22	**8 00**	**8 59**	**9 59**	**10 59**	**11 59**	**12 59**	**13 59**	**14 59**	**15 59**	16 24	**16 59**	17 22		**18 00**	18 27	**18 59**	**19 59**
52	*Antwerpen-Centraal*	○	*6 40*	*7 40*		*8 40*	*9 40*	*10 40*	*11 40*	*12 40*	*13 40*	*14 40*	*15 40*	*16 40*		*17 40*			*18 40*		*19 40*	*20 40*
52	*Antwerpen-Centraal*		*5 20*	*6 20*		*7 20*	*8 20*	*9 20*	*10 20*	*11 20*	*12 20*	*13 20*	*14 20*	*15 20*		*16 20*			*17 20*		*18 20*	*19 20*
18	**Puurs**		**6 01**	**7 00**	7 22	**8 01**	**9 01**	**10 01**	**11 01**	**12 01**	**13 01**	**14 01**	**15 01**	**16 01**	16 24	**17 01**	17 22	17 38	**18 01**	18 28	**19 01**	**20 01**
22	Bornem		**6 05**	**7 04**	7 26	**8 05**	**9 05**	**10 05**	**11 05**	**12 05**	**13 05**	**14 05**	**15 05**	**16 05**	16 28	**17 05**	17 26	17 43	**18 05**	18 32	**19 05**	**20 05**
25	Temse		**6 09**	**7 08**	7 31	**8 09**	**9 09**	**10 09**	**11 09**	**12 09**	**13 09**	**14 09**	**15 09**	**16 09**	16 32	**17 09**	17 31	17 53	**18 09**	18 36	**19 09**	**20 09**
34	**Sint-Niklaas**	○	**6 16**	**7 15**	7 38	**8 16**	**9 16**	**10 16**	**11 16**	**12 16**	**13 16**	**14 16**	**15 16**	**16 16**	16 39	**17 16**	17 38	18 00	**18 16**	18 43	**19 16**	**20 16**
59	*Antwerpen-Centraal*	○	*6 54*	*7 54*	*8 23*	*8 54*	*9 54*	*10 54*	*11 54*	*12 54*	*13 54*	*14 54*	*15 54*	*16 54*	*17 23*	*17 54*	*18 23*		*18 54*	*19 23*	*19 54*	*20 54*
59	*Gent-Sint-Pieters*	○	*6 55*	*7 55*	*8 28*	*8 55*	*9 55*	*10 55*	*11 55*	*12 55*	*13 55*	*14 55*	*15 55*	*16 55*	*17 28*	*17 55*	*18 28*		*18 55*	*19 28*	*19 55*	*20 55*

ANTWERPEN/BERCHEM - ST NIKLAAS - LOKEREN → KNOKKE

alle dagen tijdens de toeristische periode

tab km		IR a 2619	IR a 2620	IR a 2620	IR a 2621	L 2572		
		🚂	☼	🚂				
25	*Antwerpen-Centraal*	*19 16*	*20 16*	*20 16*	*21 16*			
25	*Brussel-Bruxelles Zuid/Midi*	*19 15*	*20 15*	*20 15*	*21 15*			
25	*Brussel-Bruxelles Centr.*	*19 19*	*20 19*	*20 19*	*21 19*			
25	*Brussel-Bruxelles Noord/Nord*	*19 24*	*20 24*	*20 24*	*21 24*			
53a	*Leuven*	**19 15**	**20 12**	**20 15**	**21 15**			
0	**Mechelen**	**19 44**	**20 44**	**20 44**	**21 44**			
13	Willebroek	**19 54**	**20 54**	**20 54**	**21 54**			
18	**Puurs** ○	**19 59**	**20 59**	**20 59**	**21 59**			
52	*Antwerpen-Centraal* ○	*20 40*	*21 40*	*21 40*	*22 40*			
52	*Antwerpen-Centraal*	*19 20*	*20 20*	*20 20*	*21 20*	22 20		
18	**Puurs**	**20 01**	**21 01**	**21 01**	**22 01**	22 53		
22	Bornem	**20 05**	**21 05**	**21 05**	**22 05**	22 57		
25	Temse	**20 09**	**21 09**	**21 09**	**22 09**	23 01		
34	**Sint-Niklaas** ○	**20 16**	**21 16**	**21 16**	**22 16**	23 08		
59	*Antwerpen-Centraal* ○	*20 54*	*21 54*	*21 54*	*22 54*			
59	*Gent-Sint-Pieters* ○	*20 55*	*21 55*	*21 55*	*22 55*	*23 55*		

🚂 Rijdt niet tijdens de rijperiode van de toeristentreinen.

🚂 Ne circule pas pendant la période de circulation des trains touristiques.

LOKEREN

B-Dagtrip 127

Lokeren en Provinciaal Domein Puyenbroeck te Wachtebeke

54

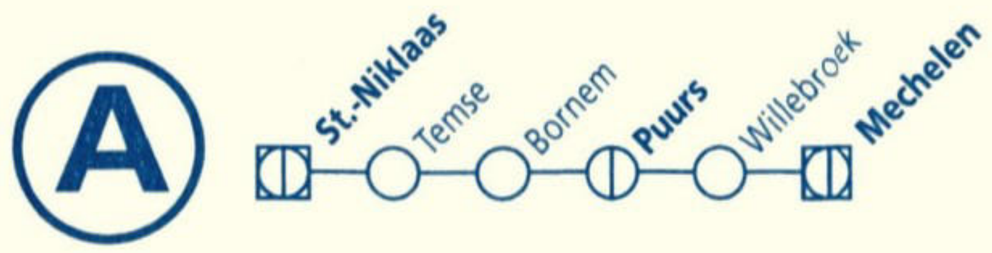

tab km			L 2575	IR a 2626	P 7088	IR a 2627	P 7250	P 7089	IR a 2628	IR a 2629	IR a 2630	IR a 2631	IR a 2632	P 7090 ③ ●	IR a 2633	IR a 2634	IR a 2635	IR a 2636	P 8087 ▲	IR a 2637	P 8086	IR a 2638
59	*Gent-Sint-Pieters*			*4 55*		*6 05*		*6 32*	*7 05*	*8 05*	*9 05*	*10 05*	*11 05*	*11 32*	*12 05*	*13 05*	*14 05*	*15 05*		*16 05*	*16 32*	*17 05*
59	*Antwerpen-Centraal*			*5 01*	*5 37*	*6 06*		*6 37*	*7 06*	*8 06*	*9 06*	*10 06*	*11 06*	*11 37*	*12 06*	*13 06*	*14 06*	*15 06*		*16 06*	*16 37*	*17 11*
0	**Sint-Niklaas**		4 52	**5 44**	6 18	**6 44**	7 00	7 23	**7 44**	**8 44**	**9 44**	**10 44**	**11 44**	12 18	**12 44**	**13 44**	**14 44**	**15 44**	16 25	**16 44**	17 23	**17 45**
9	Temse		4 59	**5 51**	6 25	**6 51**	7 11	7 30	**7 51**	**8 51**	**9 51**	**10 51**	**11 51**	12 25	**12 51**	**13 51**	**14 51**	**15 51**	16 34	**16 51**	17 30	**17 52**
12	Bornem		5 03	**5 55**	6 29	**6 55**	7 15	7 34	**7 55**	**8 55**	**9 55**	**10 55**	**11 55**	12 29	**12 55**	**13 55**	**14 55**	**15 55**	16 40	**16 55**	17 34	**17 56**
16	**Puurs**	○ 🚆	5 07	**5 59**	6 33	**6 59**	🚆 7 20	7 38	**7 59**	**8 59**	**9 59**	**10 59**	**11 59**	12 33	**12 59**	**13 59**	**14 59**	**15 59**	16 44	**16 59**	17 38	**18 00**
52	*Antwerpen-Centraal*	○	5 40	*6 40*		*7 40*			*8 40*	*9 40*	*10 40*	*11 40*	*12 40*		*13 40*	*14 40*	*15 40*	*16 40*	*17 40*	*17 40*		*18 40*
52	*Antwerpen-Centraal*			*5 20*		*6 20*			*7 20*	*8 20*	*9 20*	*10 20*	*11 20*		*12 20*	*13 20*	*14 20*	*15 20*		*16 20*		*17 20*
16	**Puurs**			**6 01**	6 33	**7 00**		7 38	**8 01**	**9 01**	**10 01**	**11 01**	**12 01**	12 33	**13 01**	**14 01**	**15 01**	**16 01**	16 46	**17 00**	17 38	**18 02**
21	Willebroek			**6 06**	6 38	**7 05**		7 43	**8 06**	**9 06**	**10 06**	**11 06**	**12 06**	12 38	**13 06**	**14 06**	**15 06**	**16 06**	16 54	**17 05**	17 43	**18 09**
34	**Mechelen**	○		🚆 **6 16**	6 48	🚆 **7 15**		🚆 7 53	🚆 **8 16**	🚆 **9 16**	🚆 **10 16**	🚆 **11 16**	🚆 **12 16**	12 48	🚆 **13 16**	🚆 **14 16**	🚆 **15 16**	🚆 **16 16**	🚆 17 04	🚆 **17 15**	17 53	🚆 **18 19**
53a	*Leuven*	○		**6 45**	*7 19*	**7 45**		*8 25*	**8 45**	**9 45**	**10 45**	**11 45**	**12 45**	*13 19*	**13 45**	**14 45**	**15 45**	**16 45**	17 25	**17 45**		**18 45**
25	*Brussel-Bruxelles* Noord/Nord	○		*6 36*	*7 11*	*7 36*		*8 15*	*8 36*	*9 36*	*10 36*	*11 36*	*12 36*	*13 11*	*13 36*	*14 36*	*15 36*	*16 36*	*17 30*	*17 36*	*18 11*	*18 36*
25	*Brussel-Bruxelles* Centr.	○		*6 41*	*7 16*	*7 41*		*8 20*	*8 42*	*9 41*	*10 41*	*11 41*	*12 41*	*13 16*	*13 41*	*14 41*	*15 41*	*16 42*	*17 35*	*17 41*	*18 16*	*18 41*
25	*Brussel-Bruxelles* Zuid/Midi	○		*6 45*	*7 20*	*7 45*		*8 24*	*8 46*	*9 45*	*10 45*	*11 45*	*12 45*	*13 20*	*13 45*	*14 45*	*15 45*	*16 46*	*17 39*	*17 45*	*18 20*	*18 45*
25	*Antwerpen-Centraal*	○		*6 44*	*7 20*	*7 44*		*8 20*	*8 44*	*9 44*	*10 44*	*11 44*	*12 44*	*13 20*	*13 44*	*14 44*	*15 44*	*16 44*	*17 44*	*17 44*	*18 20*	*18 44*

B-Dagtrips **meer dan 100 attracties - trein inbegrepen**

tab km			IR a 2639	IR a 2640	IR a 2641	IR a 2642			
59	*Gent-Sint-Pieters*		*18 05*	*19 05*	*20 05*	*21 05*			
59	*Antwerpen-Centraal*		*18 06*	*19 06*	*20 06*	*21 06*			
0	**Sint-Niklaas**		**18 44**	**19 44**	**20 44**	**21 44**			
9	Temse		**18 51**	**19 51**	**20 51**	**21 51**			
12	Bornem		**18 55**	**19 55**	**20 55**	**21 55**			
16	**Puurs**	○	**18 59**	**19 59**	**20 59**	**21 59**			
52	*Antwerpen-Centraal*	○	*19 40*	*20 40*	*21 40*	*22 40*			
52	*Antwerpen-Centraal*		*18 20*	*19 20*	*20 20*	*21 20*			
16	**Puurs**		**19 01**	**20 01**	**21 01**	**22 01**			
21	Willebroek		**19 06**	**20 06**	**21 06**	**22 06**			
34	**Mechelen**	○	2 **19 16**	2 **20 16**	2 **21 16**	2 **22 16**			
53a	*Leuven*	○	**19 45**	**20 45**	**21 45**	**22 45**			
25	*Brussel-Bruxelles* *Noord/Nord*	○	*19 36*	*20 36*	*21 36*	*22 36*			
25	*Brussel-Bruxelles* *Centr.*	○	*19 41*	*20 41*	*21 41*	*22 41*			
25	*Brussel-Bruxelles* *Zuid/Midi*	○	*19 45*	*20 45*	*21 45*	*22 45*			
25	*Antwerpen-Centraal*	○	*19 44*	*20 44*	*21 44*	*22 44*			

1 Zie verder tabel 52.
2 Zie verder tabel 53a.
3 Zie verder tabel 25.

1 Voir tableau 52.
2 Voir tableau 53a.
3 Voir tableau 25.

LOKEREN

B-Dagtrip 127

Lokeren en Provinciaal Domein Puyenbroeck te Wachtebeke

58

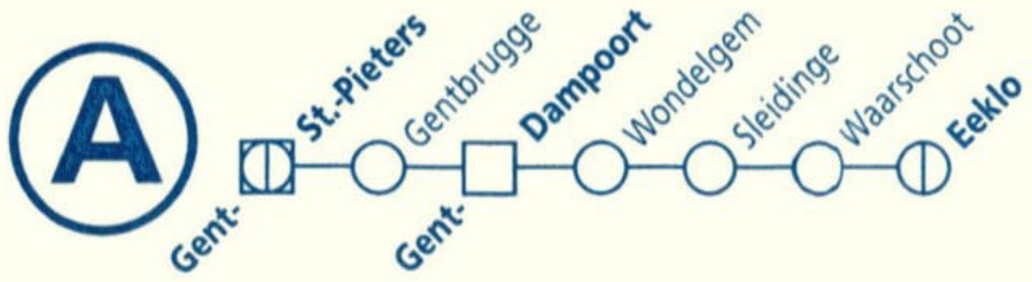

58

tab km		L 756	L 757	L 758	L 759	L 760	L 761	L 762	L 763	L 764	L 765	L 766	L 767	P 8085	L 768	L 769	L 770	L 771
75	*Kortrijk*	5 43	6 51	7 45	8 43	9 43	10 43	11 43	12 43	13 43	14 43	15 43	16 42	16 55	17 43	18 43	19 43	20 43
73	*De Panne*	4 59	5 59	6 59	7 59	8 59	9 59	10 59	11 59	12 59	13 59	14 59	15 59		16 59	17 59	18 59	19 59
50a	*Brugge*	5 34	6 59	7 37	8 34	9 34	10 34	11 34	12 34	13 34	14 37	15 34	16 34	17 08	17 34	18 34	19 34	20 34
50a	*Brussel- Noord/Nord*		6 26	7 26	8 26	9 26	10 26	11 26	12 26	13 26	14 26	15 26	16 26	16 59	17 31	18 26	19 26	20 26
50a	*Bruxelles Centr.*		6 30	7 30	8 30	9 30	10 30	11 30	12 30	13 30	14 30	15 30	16 30	17 03	17 35	18 30	19 30	20 30
50a	*Zuid/Midi*		6 36	7 36	8 36	9 36	10 36	11 36	12 36	13 36	14 36	15 36	16 36	17 08	17 41	18 36	19 36	20 36
0	**Gent-Sint-Pieters**	6 16	7 25	8 16	9 16	10 16	11 16	12 16	13 16	14 16	15 16	16 16	17 16	17 42	18 16	19 16	20 16	21 16
4	Gentbrugge	6 22	7 31	8 22	9 22	10 22	11 22	12 22	13 22	14 22	15 22	16 22	17 22	17 48	18 22	19 22	20 22	21 22
7	**Gent-Dampoort** ○	6 25	7 34	8 25	9 25	10 25	11 25	12 25	13 25	14 25	15 25	16 25	17 25	17 51	18 25	19 25	20 25	21 25
59	*Antwerpen-Centraal*	5 37	6 37	7 37	8 37	9 37	10 37	11 37	12 37	13 37	14 37	15 37	16 37	17 06	17 37	18 37	19 37	20 37
59	*Antwerpen-Berchem*	5 43	6 43	7 43	8 43	9 43	10 43	11 43	12 43	13 43	14 43	15 43	16 43	17 10	17 43	18 43	19 43	20 43
7	**Gent-Dampoort**	6 26	7 35	8 26	9 26	10 26	11 26	12 26	13 26	14 26	15 26	16 26	17 26	17 52	18 26	19 26	20 26	21 26
11	Wondelgem	6 35	7 44	8 35	9 35	10 35	11 35	12 35	13 35	14 35	15 35	16 35	17 35	18 00	18 35	19 35	20 35	21 35
17	Sleidinge	6 41	7 50	8 41	9 41	10 41	11 41	12 41	13 41	14 41	15 41	16 41	17 41	18 06	18 41	19 41	20 41	21 41
22	Waarschoot	6 46	7 55	8 46	9 46	10 46	11 46	12 46	13 46	14 46	15 46	16 46	17 46	18 11	18 46	19 46	20 46	21 46
26	**Eeklo** ○	6 51	8 00	8 51	9 51	10 51	11 51	12 51	13 51	14 51	15 51	16 51	17 51	18 17	18 51	19 51	20 51	21 51

GAND

Croisère sur La Vieille Lys

B-Excursion 123

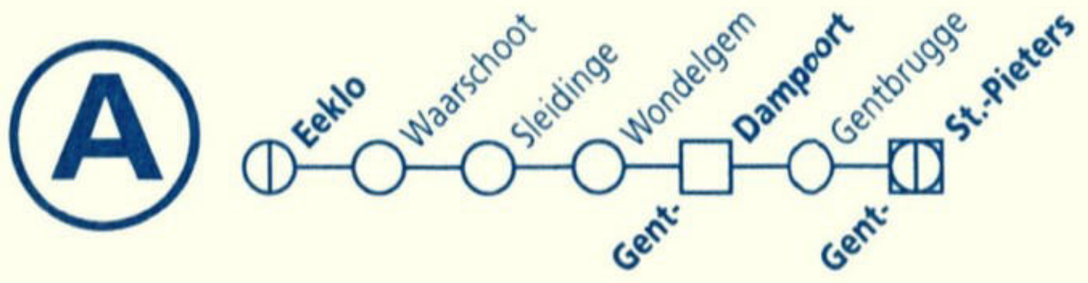

tab km			L 775	L 776	L 777	P 7085	L 778	L 779	L 780	L 781	L 782	L 783	L 784	L 785	L 786	L 787	L 788	L 789	L 790	L 791
0	**Eeklo**		5 09	6 09	7 09	7 27	8 11	9 09	10 09	11 09	12 09	13 09	14 09	15 09	16 09	17 09	18 17	19 09	20 09	21 09
4	Waarschoot		5 14	6 14	7 14	7 32	8 16	9 14	10 14	11 14	12 14	13 14	14 14	15 14	16 14	17 14	18 22	19 14	20 14	21 14
9	Sleidinge		5 19	6 19	7 19	7 37	8 21	9 19	10 19	11 19	12 19	13 19	14 19	15 19	16 19	17 19	18 27	19 19	20 19	21 19
15	Wondelgem		5 26	6 26	7 26	7 44	8 28	9 26	10 26	11 26	12 26	13 26	14 26	15 26	16 26	17 26	18 34	19 26	20 26	21 26
19	**Gent-Dampoort**	○	5 34	6 34	7 34	7 52	8 36	9 34	10 34	11 34	12 34	13 34	14 34	15 34	16 34	17 34	18 42	19 34	20 34	21 34
59	*Antwerpen-Berchem*	○		*7 17*	*8 17*	*8 50*		*10 17*	*11 17*	*12 17*	*13 17*	*14 17*	*15 17*	*16 17*	*17 17*	*18 17*		*20 17*	*21 17*	*22 17*
59	*Antwerpen-Centraal*	○		*7 23*	*8 23*	*8 54*		*10 23*	*11 23*	*12 23*	*13 23*	*14 23*	*15 23*	*16 23*	*17 23*	*18 23*		*20 23*	*21 23*	*22 23*
19	**Gent-Dampoort**		5 35	6 35	7 35	7 53	8 37	9 35	10 35	11 35	12 35	13 35	14 35	15 35	16 35	17 35	18 43	19 35	20 35	21 35
22	Gentbrugge		5 38	6 38	7 38	7 56	8 40	9 38	10 38	11 38	12 38	13 38	14 38	15 38	16 38	17 38	18 46	19 38	20 38	21 38
26	**Gent-Sint-Pieters**	○	5 44	6 44	7 44	8 02	8 46	9 44	10 44	11 44	12 44	13 44	14 44	15 44	16 44	17 44	18 52	19 44	20 44	21 44
50a	*Brussel-Bruxelles* *Zuid/Midi*	○	*6 24*	*7 24*	*8 24*	*8 36*	*9 24*	*10 24*	*11 24*	*12 24*	*13 24*	*14 24*	*15 24*	*16 24*	*17 24*	*18 24*	*19 24*	*20 24*	*21 24*	*22 24*
50a	*Brussel-Bruxelles* *Centr.*	○	*6 30*	*7 30*	*8 30*	*8 42*	*9 30*	*10 30*	*11 30*	*12 30*	*13 30*	*14 30*	*15 30*	*16 30*	*17 30*	*18 30*	*19 30*	*20 30*	*21 30*	*22 30*
50a	*Brussel-Bruxelles* *Noord/Nord*	○	*6 34*	*7 34*	*8 34*	*8 46*	*9 34*	*10 34*	*11 34*	*12 34*	*13 34*	*14 34*	*15 34*	*16 34*	*17 34*	*18 34*	*19 34*	*20 34*	*21 34*	*22 34*
50a	*Brugge*	○		*7 26*	*8 26*		*9 26*	*10 26*	*11 26*	*12 23*	*13 26*	*14 26*	*15 26*	*16 26*	*17 22*	*18 22*	*19 26*	*20 23*	*21 26*	*22 26*
73	*De Panne*	○	*7 01*	*8 01*	*9 01*		*10 01*	*11 01*	*12 01*	*13 01*	*14 01*	*15 01*	*16 01*	*17 01*	*18 01*	*19 01*		*21 01*	*22 01*	*23 01*
75	*Kortrijk*	○	*6 12*	*7 17*	*8 17*	*8 39*	*9 17*	*10 17*	*11 17*	*12 17*	*13 17*	*14 17*	*15 17*	*16 17*	*17 14*	*18 14*	*19 17*	*20 17*	*21 17*	*22 17*

BLANKENBERGE + ZEEBRUGGE

B-Dagtrip 187

National Sea Life Blankenberge + Havenrondvaart Zeebrugge

59

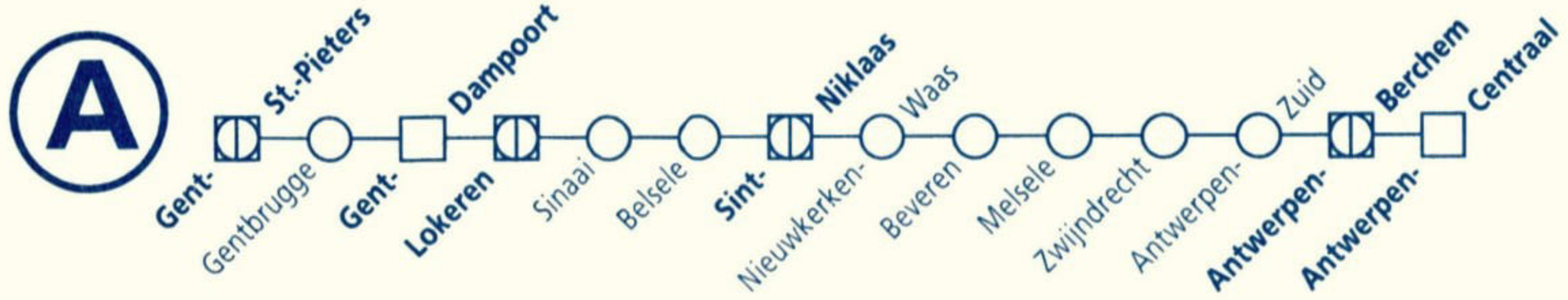

59

tab km			L 2675	IC L 2302	IC C 725	L 2676	IC L 2303	IC C 726	P 7290	P 7380	L 756	IC G 1805	L 2677	P 7291	IC L 2304	P 7390	IC C 727	P 7292	P 7392	L 757	IC G 1806	L 2678
75	*Lille Flandres*																					
75	*Kortrijk*				*4 17*			**5 43**			*5 43*	*5 50*				*5 50*	**6 43**		*6 43*	*6 51*	*6 55*	
50a	*Knokke*																*6 09*		*6 09*			
50a	*Blankenberge*																*6 13*		*6 13*			
50a	*Oostende*				*4 01*							**5 50**				*5 50*	*6 23*		*6 26*	*6 44*	**6 52**	
50a	*Brugge*				*4 15*			*5 34*			*5 34*	**6 04**				*6 04*	*6 37*		*6 40*	*6 59*	**7 07**	
50a	*Brussel-Noord/Nord*															*5 47*	*6 09*		*6 26*	*6 26*		
50a	*Bruxelles Centr.*															*5 51*	*6 13*		*6 30*	*6 30*		
50a	*Zuid/Midi*															*6 08*	*6 18*		*6 36*	*6 36*		
0	**Gent-Sint-Pieters**		4 19		**4 55**			**6 05**			6 16	**6 32**				6 42	**7 05**		7 12	7 25	**7 32**	
4	Gentbrugge										6 22					6 48			7 20	7 31		
7	**Gent-Dampoort**	○	4 26		**5 01**			**6 12**			1 6 25	**6 38**				6 50	**7 12**		7 23	1 7 34	**7 38**	
58	*Eeklo*											*6 09*									*7 09*	
7	**Gent-Dampoort**		4 27		**5 02**			**6 13**				**6 39**					**7 13**				**7 39**	
27	**Lokeren**	○	4 40		**5 13**			**6 24**				**6 50**					**7 24**				**7 50**	
27	**Lokeren**		4 41	**5 08**	**5 14**		**6 15**	**6 25**	6 32	6 44		**6 51**			**7 15**		**7 25**	7 32			**7 51**	
34	Sinaai		4 46	**5 13**			**6 20**		6 37	6 49					**7 20**			7 37				
35	Belsele		4 48	**5 15**			**6 22**		6 39	6 51					**7 22**			7 39				
40	**Sint-Niklaas**	○	4 53	**5 19**	**5 22**		**6 26**	**6 33**	6 43	6 55		**6 59**			**7 26**		**7 33**	7 43			**7 59**	
40	**Sint-Niklaas**		4 54		**5 23**	6 04		**6 35**	6 44			**7 01**	7 04	7 19			**7 35**	7 44			**8 01**	8 04
43	Nieuwkerken-Waas		4 57			6 07			6 47				7 07	7 22				7 47				8 07
49	Beveren		5 03			6 13			6 53				7 13	7 28				7 53				8 13
51	Melsele		5 05			6 15			6 55				7 15	7 30				7 55				8 15
54	Zwijndrecht		5 09			6 19			6 59				7 19	7 34				7 59				8 19
59	Antwerpen-Zuid		5 14			6 24			7 04			**7 12**	7 24	7 39				8 06			**8 12**	8 24
63	**Antwerpen-Berchem**	○	5 19		**5 40**	6 29		**6 50**	7 08			**7 17**	7 29	7 44			**7 50**	8 11			**8 17**	8 29
66	**Antwerpen-Centraal**	○			**5 54**			**6 54**				**7 23**		7 48			**7 54**				**8 23**	
12	*Roosendaal*	○			*6 50*			*7 50*				*7 53*					*8 50*				*8 53*	

ANTWERPEN/BERCHEM - ST NIKLAAS - LOKEREN → KNOKKE

alle dagen tijdens de toeristische periode

tab km			P 7084	IC L 2305	IC C 728	L 758	IC G 1807	L 2679	IC L 2306	IC C 729	IC C 729	L 759	IC G 1808	L 2680	IC L 2307	IC C 730	L 760	IC G 1809	L 2681	IC L 2308	IC C 731	L 761
			▲		2					3	4											
75	*Lille Flandres*				**7 07**	*7 07*				**8 14**	**8 00**	*8 00*									**10 09**	*10 09*
75	*Kortrijk*		*6 55*		**7 42**	*7 45*	*7 56*			**8 43**	**8 43**	*8 43*				**9 43**	*9 43*				**10 43**	*10 43*
50a	*Knokke*				*7 10*	*7 10*				*8 10*	*8 10*	*8 10*				*9 10*	*9 10*				*10 10*	*10 10*
50a	*Blankenberge*				*7 14*	*7 14*				*8 14*	*8 14*	*8 14*				*9 14*	*9 14*				*10 14*	*10 14*
50a	*Oostende*		*6 52*			*7 22*	**7 54**						**8 54**					**9 54**				
50a	*Brugge*		*7 09*		*7 34*	*7 37*	**8 08**			*8 34*	*8 34*	*8 34*	**9 08**			*9 34*	*9 34*	**10 08**			*10 34*	*10 34*
50a	*Brussel-* { *Noord/Nord*		*6 59*		*7 09*	*7 26*				*8 10*	*8 10*	*8 26*				*9 09*	*9 26*				*10 09*	*10 26*
50a	*Bruxelles* { *Centr.*		*7 03*		*7 13*	*7 30*				*8 14*	*8 14*	*8 30*				*9 13*	*9 30*				*10 13*	*10 30*
50a	{ *Zuid/Midi*		*7 08*		*7 18*	*7 36*				*8 18*	*8 18*	*8 36*				*9 18*	*9 36*				*10 18*	*10 36*
0	**Gent-Sint-Pieters**		7 46		**8 05**	8 16	**8 32**			**9 05**	**9 05**	9 16	**9 32**			**10 05**	10 16	**10 32**			**11 05**	11 16
4	Gentbrugge		7 52		|	8 22	|			|	|	9 22	|			|	10 22	|			|	11 22
7	**Gent-Dampoort**	○	7 55		**8 12** 1	8 25	**8 38**			**9 12**	**9 12** 1	9 25	**9 38**			**10 12**	1 10 25	**10 38**			**11 12**	1 11 25
58	*Eeklo*		*7 27*		*7 27*								*9 09*					*10 09*				
7	**Gent-Dampoort**		7 56		**8 13**		**8 39**			**9 13**	**9 13**		**9 39**			**10 13**		**10 39**			**11 13**	
27	**Lokeren**	○	8 07		**8 24**		**8 50**			**9 24**	**9 24**		**9 50**			**10 24**		**10 50**			**11 24**	
27	**Lokeren**		8 08	**8 15**	**8 25**		**8 51**		**9 15**	**9 25**	**9 25**		**9 51**		**10 15**	**10 25**		**10 51**		**11 15**	**11 25**	
34	Sinaai		8 13	**8 20**	|		|		**9 20**	|		|		**10 20**	|		|		**11 20**	|	
35	Belsele		8 15	**8 22**	|		|		**9 22**	|		|		**10 22**	|		|		**11 22**	|	
40	**Sint-Niklaas**	○	8 20	**8 26**	**8 33**		**8 59**		**9 26**	**9 33**	**9 33**		**9 59**		**10 26**	**10 33**		**10 59**		**11 26**	**11 33**	
40	**Sint-Niklaas**		8 21		**8 35**		**9 01**	9 04		**9 35**	**9 35**		**10 01**	10 04		**10 35**		**11 01**	11 04		**11 35**	
43	Nieuwkerken-Waas		8 24		|		|	9 07		|	|	|		10 07	|		|	11 07		|	
49	Beveren		8 30		|		|	9 13		|	|	|		10 13	|		|	11 13		|	
51	Melsele		8 33		|		|	9 15		|	|	|		10 15	|		|	11 15		|	
54	Zwijndrecht		8 37		|		|	9 19		|	|	|		10 19	|		|	11 19		|	
59	Antwerpen-Zuid		8 42		|		**9 12**	9 24			|	|	**10 12**	10 24		|		**11 12**	11 24		|	
63	**Antwerpen-Berchem**	○	8 47		**8 50**		**9 17**	9 29		**9 50**	**9 50**		**10 17**	10 29		**10 50**		**11 17**	11 29		**11 50**	
66	**Antwerpen-Centraal**	○			**8 54**		**9 23**			**9 54**	**9 54**		**10 23**			**10 54**		**11 23**			**11 54**	
12	*Roosendaal*	○			*9 50*		*9 53*			*10 50*	*10 50*		*10 53*			*11 50*		*11 53*			*12 50*	

1 Zie verder tabel 58.
2 Op 14 juli 98 herkomst Moeskroen.
3 Rijdt enkel op 14 juli 98.
4 Rijdt niet op 14 juli 98.

1 Voir tableau 58.
2 Le 14 juill 98 origine Mouscron.
3 Circule uniquement le 14 juill 98.
4 Ne circule pas le 14 juill 98.

ANTWERPEN

Zoo

B-Dagtrip 101*

59

59

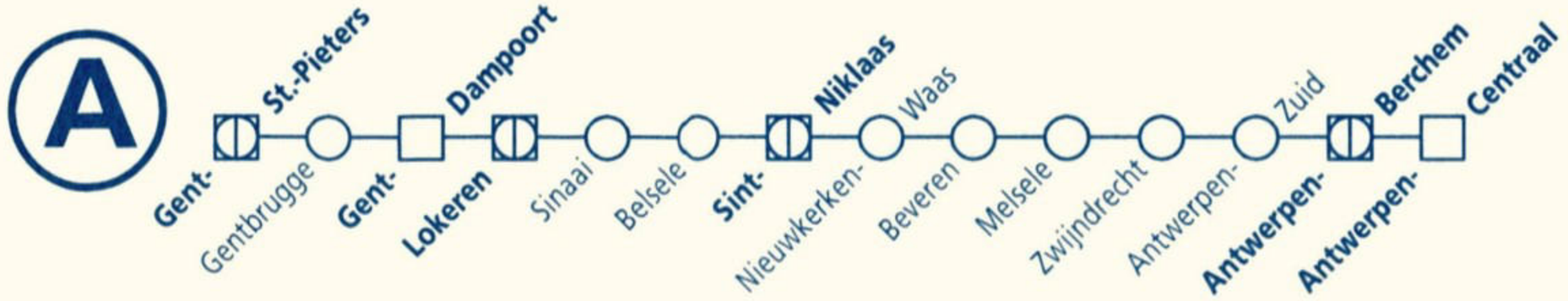

tab km		IC G 1810	L 2682	P 7295 ③ ●	IC L 2309	IC C 732 1	IC C 732 2	P 7384 ●	L 762	IC G 1811	L 2683	IC L 2310	IC C 733	L 763	IC G 1812	L 2684	IC L 2311	IC C 734	L 764	IC G 1813	L 2685
75	*Lille Flandres*					**11 14**	**11 09**		*11 09*				**12 08**	*12 08*							
75	*Kortrijk*					**11 43**	**11 43**		*11 43*				**12 43**	*12 43*				**13 43**	*13 43*		
50a	*Knokke*					*11 10*	*11 10*		*11 10*				*12 10*	*12 10*				*13 10*	*13 10*		
50a	*Blankenberge*					*11 14*	*11 14*		*11 14*				*12 14*	*12 14*				*13 14*	*13 14*		
50a	*Oostende*	**10 54**								**11 54**					**12 54**					**13 54**	
50a	*Brugge*	**11 08**				*11 34*	*11 34*		*11 34*	**12 08**			*12 34*	*12 34*	**13 08**			*13 34*	*13 34*	**14 08**	
50a	*Brussel-Noord/Nord*					*11 09*	*11 09*		*11 26*				*12 09*	*12 26*				*13 09*	*13 26*		
50a	*Bruxelles-Centr.*					*11 13*	*11 13*		*11 30*				*12 13*	*12 30*				*13 13*	*13 30*		
50a	*Zuid/Midi*					*11 31*	*11 31*		*11 36*				*12 18*	*12 36*				*13 18*	*13 36*		
0	**Gent-Sint-Pieters**	**11 32**				**12 05**	**12 05**		12 16	**12 32**			**13 05**	13 16	**13 32**			**14 05**	14 16	**14 32**	
4	Gentbrugge	|				|	|		12 22	|			|	13 22	|			|	14 22	|	
7	**Gent-Dampoort** ○	**11 38**				**12 12**	**12 12**		3 12 25	**12 38**			**13 12**	3 13 25	**13 38**			**14 12**	3 14 25	**14 38**	
58	*Eeklo*	*11 09*								*12 09*					*13 09*					*14 09*	
7	**Gent-Dampoort**	**11 39**				**12 13**	**12 13**			**12 39**			**13 13**		**13 39**			**14 13**		**14 39**	
27	**Lokeren** ○	**11 50**				**12 24**	**12 24**			**12 50**			**13 24**		**13 50**			**14 24**		**14 50**	
27	**Lokeren**	**11 51**			**12 15**	**12 25**	**12 25**	12 45		**12 51**		**13 15**	**13 25**		**13 51**		**14 15**	**14 25**		**14 51**	
34	Sinaai	|			**12 20**	|	|	12 50	|		**13 20**	|		|		**14 20**	|		|	
35	Belsele	|			**12 22**	|	|	12 52	|		**13 22**	|		|		**14 22**	|		|	
40	**Sint-Niklaas** ○	**11 59**			**12 26**	**12 33**	**12 33**	12 56		**12 59**		**13 26**	**13 33**		**13 59**		**14 26**	**14 33**		**14 59**	
40	**Sint-Niklaas**	**12 01**	12 04	12 23		**12 35**	**12 35**			**13 01**	13 04		**13 35**		**14 01**	14 04		**14 35**		**15 01**	15 04
43	Nieuwkerken-Waas	|	12 07	12 26		|	|		|	13 07		|		|	14 07			|		15 07
49	Beveren	|	12 13	12 32		|	|		|	13 13		|		|	14 13			|		15 13
51	Melsele	|	12 15	12 34		|	|		|	13 15		|		|	14 15			|		15 15
54	Zwijndrecht	|	12 19	12 37		|	|		|	13 19		|		|	14 19			|		15 19
59	Antwerpen-Zuid	**12 12**	12 24	12 42		|	|			**13 12**	13 24		|		**14 12**	14 24			|		**15 12**	15 24
63	**Antwerpen-Berchem** ○	**12 17**	12 29	12 47		**12 50**	**12 50**			**13 17**	13 29		**13 50**		**14 17**	14 29		**14 50**		**15 17**	15 29
66	**Antwerpen-Centraal** ○	**12 23**				**12 54**	**12 54**			**13 23**			**13 54**		**14 23**			**14 54**		**15 23**	
12	*Roosendaal* ○	*12 53*				*13 50*	*13 50*			*13 53*			*14 50*		*14 53*			*15 50*		*15 53*	

tab km		IC L 2312	IC C 735	L 765	IC G 1814	L 2686	IC L 2313	P 8390	IC C 736	P 8286	P 8380	L 766	IC G 1815	L 2687	P 8392	IC L 2314	IC C 737	L 767	P 8084	IC G 1816	L 2688
									[4]	▲											
75	*Lille Flandres*		**14 08**	*14 08*													**16 08**	*16 08*	*16 08*		
75	*Kortrijk*		**14 43**	*14 43*				*15 21*	**15 43**			*15 43*					**16 42**	*16 42*	*16 42*	*16 55*	
50a	*Knokke*		*14 10*	*14 10*				*15 10*	*15 10*			*15 10*					*16 10*	*16 10*			
50a	*Blankenberge*		*14 14*	*14 14*				*15 14*	*15 14*			*15 14*					*16 14*	*16 14*			
50a	*Oostende*		*14 23*	*14 23*	**14 54**								**15 54**		*15 54*					**16 54**	
50a	*Brugge*		*14 37*	*14 37*	**15 08**			*15 34*	*15 34*			*15 34*	**16 08**		*16 08*		*16 34*	*16 34*	*16 41*	**17 08**	
50a	*Brussel-Bruxelles* Noord/Nord		*14 09*	*14 26*				*15 09*	*15 09*			*15 26*	*15 50*		*16 09*		*16 16*	*16 26*	*16 39*	*16 50*	
50a	*Brussel-Bruxelles* Centr.		*14 13*	*14 30*				*15 13*	*15 13*			*15 30*	*15 54*		*16 13*		*16 20*	*16 30*	*16 45*	*16 54*	
50a	*Brussel-Bruxelles* Zuid/Midi		*14 18*	*14 36*				*15 18*	*15 18*			*15 36*	*16 00*		*16 18*		*16 26*	*16 36*	*16 50*	*17 00*	
0	**Gent-Sint-Pieters**		**15 05**	15 16	**15 32**			16 00	**16 05**			16 16	**16 32**		16 50		**17 05**	17 16	17 22	**17 32**	
4	Gentbrugge		|	15 22	|			16 06	|			16 22	|		16 56		|	17 22	17 27	|	
7	**Gent-Dampoort** ○		**15 12**	[3] 15 25	**15 38**			16 08	**16 12**			[3] 16 25	**16 38**		16 58		**17 12**	[3] 17 25	17 30	**17 38**	
58	*Eeklo*				*15 09*								*16 09*		*16 09*					*17 09*	
7	**Gent-Dampoort**		**15 13**		**15 39**				**16 13**				**16 39**		16 59		**17 13**		17 31	**17 39**	
27	**Lokeren** ○		**15 24**		**15 50**				**16 24**				**16 50**		17 10		**17 24**		17 42	**17 50**	
27	**Lokeren**	**15 15**	**15 25**		**15 51**		**16 15**		**16 25**		16 45		**16 51**			**17 15**	**17 25**		17 43	**17 51**	
34	Sinaai	**15 20**	|		|		**16 20**		|		16 50	|			**17 20**	|		17 48	|	
35	Belsele	**15 22**	|		|		**16 22**		|		16 52	|			**17 22**	|		17 50	|	
40	**Sint-Niklaas** ○	**15 26**	**15 33**		**15 59**		**16 26**		**16 33**		16 56		**16 59**			**17 26**	**17 33**		17 55	**17 59**	
40	**Sint-Niklaas**		**15 35**		**16 01**	16 04			**16 35**	16 38			**17 01**	17 04			**17 35**			**18 01**	18 04
43	Nieuwkerken-Waas		|		|	16 07			|	16 41			|	17 07		|			|	18 07
49	Beveren		|		|	16 13			|	16 46			|	17 13		|			|	18 13
51	Melsele		|		|	16 15			|	16 48			|	17 15		|			|	18 15
54	Zwijndrecht		|		|	16 19			|	16 51			|	17 19		|			|	18 19
59	Antwerpen-Zuid		|		**16 12**	16 24			|	16 56			**17 12**	17 24			|			**18 12**	18 24
63	**Antwerpen-Berchem** ○		**15 50**		**16 17**	16 29			**16 50**	17 01			**17 17**	17 29			**17 50**			**18 17**	18 29
66	**Antwerpen-Centraal** ○		**15 54**		**16 23**				**16 54**				**17 23**				**17 54**			**18 23**	
12	*Roosendaal* ○		*16 50*		*16 53*				*17 50*				*17 53*				*18 50*			*18 53*	

[1] Rijdt enkel op 14 juli 98.
[2] Rijdt niet op 14 juli 98.
[3] Zie verder tabel 58.
[4] Op 14 juli 98 herkomst Lille Flandres: Lille Flandres 15 14, Moeskroen 15 30.

[1] Circule uniquement le 14 juill 98.
[2] Ne circule pas le 14 juill 98.
[3] Voir tableau 58.
[4] Le 14 juill 98 origine Lille Flandres: Lille Flandres 15 14, Mouscron 15 30.

RAILFLEX... deeltijds sporen en werken

59

59

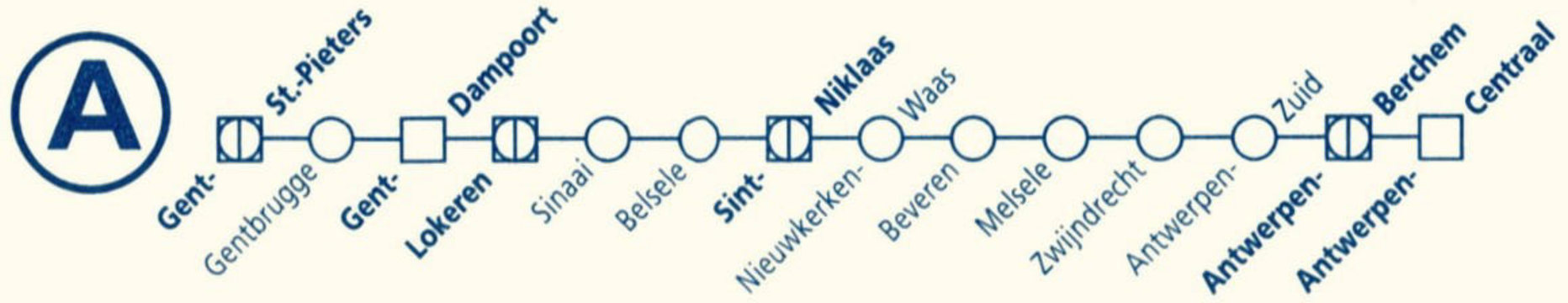

tab km		IC L 2315	P 8085	P 8394 ▲	IC C 738	L 768	T 6660 ☼	IC G 1817	L 2689	IC L 2316	P 8396 ▲	IC C 739 7	IC C 739 8	L 769	IC G 1818	L 2690	T 6756 ☼	IC L 2317	IC C 740	L 770	IC G 1819
75	*Lille Flandres*											**18 08**	**18 05**	*18 05*					**19 05**	*19 05*	
75	*Kortrijk*		*16 55*	*17 21*	**17 43**	*17 43*	*17 43*					**18 43**	**18 43**	*18 43*					**19 43**	*19 43*	
50a	*Knokke*				*17 10*	*17 10*	17 43					*18 10*	*18 10*	*18 10*					*19 10*	*19 10*	
50a	*Blankenberge*				*17 14*	*17 14*	17 47					*18 14*	*18 14*	*18 14*			19 10		*19 14*	*19 14*	
50a	*Oostende*		*16 54*				*17 44*	**17 54**			*17 54*				**18 54**		*19 01*				**19 54**
50a	*Brugge*		*17 08*	*17 15*	*17 34*	*17 34*	18 05	**18 08**			*18 08*	*18 34*	*18 34*	*18 34*	**19 08**		19 22		*19 34*	*19 34*	**20 08**
50a	*Brussel-Noord/Nord*		*16 59*	*17 14*	*17 14*	*17 31*	*17 31*	*17 31*			*18 08*	*18 08*	*18 08*	*18 26*			*18 59*		*19 09*	*19 26*	
50a	*Brussel-Centr.*		*17 03*	*17 18*	*17 18*	*17 35*	*17 35*	*17 35*			*18 12*	*18 12*	*18 12*	*18 30*			*19 03*		*19 13*	*19 30*	
50a	*Bruxelles-Zuid/Midi*		*17 08*	*17 24*	*17 24*	*17 41*	*17 41*	*17 41*			*18 18*	*18 18*	*18 18*	*18 36*			*19 08*		*19 32*	*19 36*	
0	**Gent-Sint-Pieters**		17 42	17 58	**18 05**	18 16	18 28	**18 32**			18 52	**19 05**	**19 05**	19 16	**19 32**		19 46		**20 05**	20 16	**20 32**
4	Gentbrugge		17 48	18 04		18 22					18 58			19 22						20 22	
7	**Gent-Dampoort** ○		1 17 51	18 06	**18 12**	1 18 25	18 34	**18 38**			19 00	**19 12**	**19 12**	1 19 25	**19 38**		19 52		**20 12**	1 20 25	**20 38**
58	*Eeklo*														*19 09*		*19 09*				*20 09*
7	**Gent-Dampoort**				**18 13**		18 35	**18 39**				**19 13**	**19 13**		**19 39**		19 53		**20 13**		**20 39**
27	**Lokeren** ○				**18 24**		18 46	**18 50**				**19 24**	**19 24**		**19 50**		20 04		**20 24**		**20 50**
27	**Lokeren**	**18 15**			**18 25**		18 47	**18 51**		**19 15**		**19 25**	**19 25**		**19 51**		20 05	**20 15**	**20 25**		**20 51**
34	Sinaai	**18 20**								**19 20**								**20 20**			
35	Belsele	**18 22**								**19 22**								**20 22**			
40	**Sint-Niklaas** ○	**18 26**			**18 33**		18 55	**18 59**		**19 26**		**19 33**	**19 33**		**19 59**		20 13	**20 26**	**20 33**		**20 59**
40	**Sint-Niklaas**				**18 35**		18 56	**19 01**	19 04			**19 35**	**19 35**		**20 01**	20 04	20 16		**20 35**		**21 01**
43	Nieuwkerken-Waas								19 07							20 07					
49	Beveren								19 13							20 13	20 22				
51	Melsele								19 15							20 15					
54	Zwijndrecht								19 19							20 19	20 27				
59	Antwerpen-Zuid							**19 12**	19 24						**20 12**	20 24					**21 12**
63	**Antwerpen-Berchem** ○				**18 50**		19 11	**19 17**	19 29			**19 50**	**19 50**		**20 17**	20 29	4 20 36		**20 50**		**21 17**
66	**Antwerpen-Centraal** ○				**18 54**			**19 23**				**19 54**	**19 54**		**20 23**				**20 54**		**21 23**
12	*Roosendaal* ○				*19 50*			*19 53*				*20 50*	*20 50*		*20 53*				*21 50*		*21 53*

tab km		L 2691	IC L 2318	IC C 741	IC C 741	L 771	IC G 1820	L 2692	IC L 2319	IC C 742	IC G 1821	L 2693	IC L 2320	IC C 743
				2	3									5
75	*Lille Flandres*			**20 08**	**20 15**	*20 15*								**22 09**
75	*Kortrijk*			**20 43**	**20 43**	*20 43*				**21 43**				**22 43**
50a	*Knokke*			*20 10*	*20 10*	*20 10*				*21 10*				*22 10*
50a	*Blankenberge*			*20 14*	*20 14*	*20 14*				*21 14*				*22 14*
50a	*Oostende*						**20 54**				**21 54**			
50a	*Brugge*			*20 34*	*20 34*	*20 34*	**21 08**			*21 34*	**22 08**			*22 34*
50a	*Brussel-* *Noord/Nord*			*20 09*	*20 09*	*20 26*				*21 09*				*22 09*
50a	*Bruxelles* *Centr.*			*20 13*	*20 13*	*20 30*				*21 13*				*22 13*
50a	*Zuid/Midi*			*20 18*	*20 18*	*20 36*				*21 18*				*22 18*
0	**Gent-Sint-Pieters**			**21 05**	**21 05**	21 16	**21 32**			**22 05**	**22 32**			**23 05**
4	Gentbrugge			|	|	21 22	|		|	|			|
7	**Gent-Dampoort** ○			**21 12**	**21 12**	1 21 25	**21 38**			**22 12**	**22 38**			**23 12**
58	*Eeklo*						*21 09*							
7	**Gent-Dampoort**			**21 13**	**21 13**		**21 39**			**22 13**	**22 39**			**23 13**
27	**Lokeren** ○			**21 24**	**21 24**		**21 50**			**22 24**	**22 50**			**23 24**
27	**Lokeren**		**21 15**	**21 25**	**21 25**		**21 51**		**22 15**	**22 25**	**22 51**		**23 15**	**23 25**
34	Sinaai		**21 20**	|	|		|		**22 20**	|	|		**23 20**	|
35	Belsele		**21 22**	|	|		|		**22 22**	|	|		**23 22**	|
40	**Sint-Niklaas** ○		**21 26**	**21 33**	**21 33**		**21 59**		**22 26**	**22 33**	**22 59**		**23 26**	**23 33**
40	**Sint-Niklaas**	21 04		**21 35**	**21 35**		**22 01**	22 04		**22 35**	**23 01**	23 04		**23 35**
43	Nieuwkerken-Waas	21 07		|	|		|	22 07		|	|	23 07		|
49	Beveren	21 13		|	|		|	22 13		|	|	23 13		|
51	Melsele	21 15		|	|		|	22 15		|	|	23 15		|
54	Zwijndrecht	21 19		|	|		|	22 19		|	|	23 19		|
59	Antwerpen-Zuid	21 24		|	|		**22 12**	22 24		|	**23 12**	23 24		|
63	**Antwerpen-Berchem** ○	21 29		**21 50**	**21 50**		**22 17**	22 29		**22 50**	**23 17**	23 29		**23 50**
66	**Antwerpen-Centraal** ○			**21 54**	**21 54**		**22 23**			**22 54**	**23 23**			**23 54**
12	*Roosendaal* ○						*22 53*				*23 53*			

1 Zie verder tabel 58.
2 Rijdt enkel op 14 juli 98.
3 Rijdt niet op 14 juli 98.
4 Zie verder tabel 12.
5 Op 14 juli 98: Lille Flandres 22 05.

1 Voir tableau 58.
2 Circule uniquement le 14 juill 98.
3 Ne circule pas le 14 juill 98.
4 Voir tableau 12.
5 Le 14 juill 98: Lille Flandres 22 05.

GENT

Kennismaking met de Arteveldestad

B-Dagtrip 121

59

59

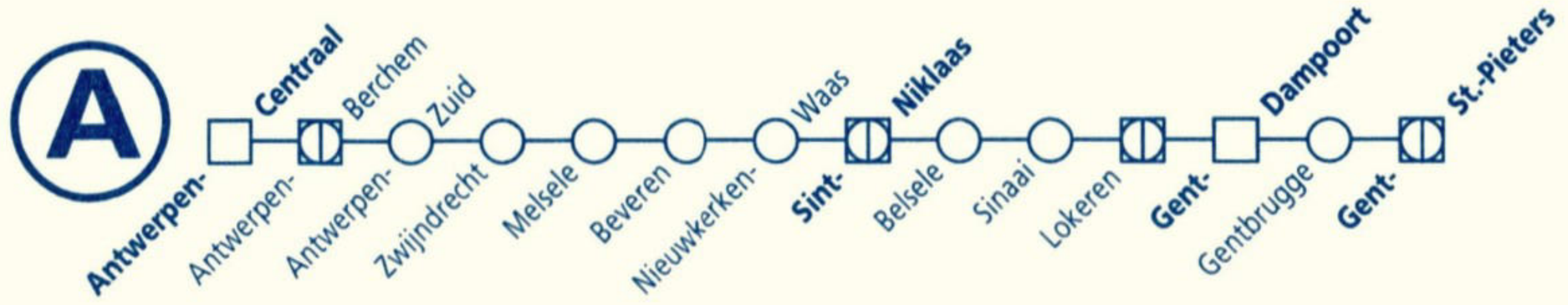

tab km			L 775	IC C 705	IC L 2328	IC G 1827	L 776	P 7285	IC C 706	P 7391	IC L 2329	L 2656	IC G 1828	P 7393	L 777	P 7381	P 7288	IC C 707	P 7085	IC L 2330	P 7286	L 2657
				1																		
12	*Roosendaal*																					
0	**Antwerpen-Centraal**			**5 01**		**5 37**			**6 06**				**6 37**					**7 06**				
3	**Antwerpen-Berchem**			**5 05**		**5 43**			**6 10**			6 31	**6 43**					**7 10**			7 13	7 31
7	Antwerpen-Zuid			|		**5 48**			|			6 36	**6 48**					|			7 18	7 36
12	Zwijndrecht			|		|					6 41	|					|			7 23	7 41
15	Melsele			|		|					6 45						|			7 27	7 45
17	Beveren			|		|					6 47						|			7 30	7 47
23	Nieuwkerken-Waas			|		|					6 53						|			7 36	7 53
26	**Sint-Niklaas**	○		**5 20**		**5 59**			**6 25**			6 56	**6 59**					**7 25**			7 39	7 56
26	**Sint-Niklaas**			**5 22**	**5 34**	**6 01**		6 12	**6 27**		**6 34**		**7 01**			7 04	7 14	**7 27**		**7 34**	7 40	
31	Belsele			|	**5 38**	|		6 16	|		**6 38**		|			7 08	7 18	|		**7 38**	7 44	
32	Sinaai			|	**5 40**	|		6 18	|		**6 40**		|			7 10	7 20	|		**7 40**	7 46	
39	**Lokeren**	○		**5 30**	3 **5 45**	**6 09**		6 23	**6 35**		3 **6 45**		**7 09**			5 7 15	7 25	**7 35**		3 **7 45**	7 50	
39	**Lokeren**			**5 31**		**6 10**			**6 36**				**7 10**				7 26	**7 36**			7 51	
59	**Gent-Dampoort**	○		**5 42**		**6 21**			**6 47**				**7 21**				7 38	**7 47**			8 02	
58	*Eeklo*	○				*6 51*							*8 00*								*8 51*	
59	**Gent-Dampoort**		5 35	**5 43**		**6 22**	6 35		**6 48**	6 55			**7 22**	7 27	7 35		7 39	**7 48**	7 53		8 03	
62	Gentbrugge		5 38	|		|	6 38		|	6 58			|	7 30	7 38		7 42	|	7 56		8 06	
66	**Gent-Sint-Pieters**	○	5 44	2 **5 50**		4 **6 28**	6 44		2 **6 55**	7 03			4 **7 28**	7 35	7 44		7 47	2 **7 55**	8 02		8 11	
50a	*Brussel-Bruxelles Zuid/Midi*	○	*6 24*	*6 24*		*7 15*	*7 24*		*7 29*	*7 36*			*8 00*	*8 09*	*8 24*		*8 24*	*8 36*	*8 36*		*8 52*	
50a	*Brussel-Bruxelles Centr.*	○	*6 30*	*6 30*		*7 21*	*7 30*		*7 42*	*7 42*			*8 06*	*8 16*	*8 30*		*8 30*	*8 42*	*8 42*		*8 57*	
50a	*Brussel-Bruxelles Noord/Nord*	○	*6 34*	*6 34*		*7 25*	*7 34*		*7 46*	*7 46*			*8 10*	*8 20*	*8 34*		*8 34*	*8 46*	*8 46*		*9 01*	
50a	*Brugge*	○		*6 47*		**6 52**	*7 26*		*7 26*	*7 48*			**7 52**	*8 01*	*8 26*		*8 26*	*8 26*			*8 52*	
50a	*Oostende*	○				**7 06**							**8 06**	*8 16*							*9 06*	
50a	*Blankenberge*	○					*7 46*		*7 46*						*8 46*		*8 46*	*8 46*				
50a	*Knokke*	○					*7 50*		*7 50*						*8 50*		*8 50*	*8 50*				
75	*Kortrijk*	○	*6 12*	**6 12**			*7 17*		**7 17**	*7 39*				*8 17*	*8 17*		*8 17*	**8 17**	*8 39*			
75	*Lille Flandres*	○	*6 43*	**6 43**			*7 51*		**7 51**													

tab km			IC G 1829	L 778	P 7287 ▲	IC C 708	IC L 2331	L 2658	IC G 1830	T 6610 ☼	L 779	IC C 709 6	IC L 2332	T 6706 ☼	L 2659	IC G 1831	L 780	IC C 710	IC L 2333	L 2660	IC G 1832	L 781
12	*Roosendaal*					*7 10*			*8 07*			*8 10*				*9 07*		*9 10*			*10 07*	
0	**Antwerpen-Centraal**		**7 37**			**8 06**			**8 37**			**9 06**				**9 37**		**10 06**			**10 37**	
3	**Antwerpen-Berchem**		**7 43**		7 52	**8 10**		8 31	**8 43**	8 51		**9 10**		9 28	9 31	**9 43**		**10 10**		10 31	**10 43**	
7	Antwerpen-Zuid		**7 48**		7 57	|		8 36	**8 48**	|		|		|	9 36	**9 48**		|		10 36	**10 48**	
12	Zwijndrecht		|		8 02	|		8 41	|		|		9 36	9 41	|		|		10 41	|	
15	Melsele		|		8 06	|		8 45	|		|		|	9 45	|		|		10 45	|	
17	Beveren		|		8 08	|		8 47	|		|		9 40	9 47	|		|		10 47	|	
23	Nieuwkerken-Waas		|		8 14	|		8 53	|		|		|	9 53	|		|		10 53	|	
26	**Sint-Niklaas**	○	**7 59**		8 17	**8 25**		8 56	**8 59**	9 07		**9 25**		9 46	9 56	**9 59**		**10 25**		10 56	**10 59**	
26	**Sint-Niklaas**		**8 01**			**8 27**	**8 34**		**9 01**	9 08		**9 27**	**9 34**	9 47		**10 01**		**10 27**	**10 34**		**11 01**	
31	Belsele		|			|	**8 38**		|	|		|	**9 38**	|		|		|		|	
32	Sinaai		|			|	**8 40**		|	|		|	**9 40**	|		|		**10 40**	|	
39	**Lokeren**	○	**8 09**			**8 35** 3	**8 45**		**9 09**	9 15		**9 35** 3	**9 45**	9 55		**10 09**		**10 35**	**3 10 45**		**11 09**	
39	**Lokeren**		**8 10**			**8 36**			**9 10**	9 16		**9 36**		9 56		**10 10**		**10 36**			**11 10**	
59	**Gent-Dampoort**	○	**8 21**			**8 47**			**9 21**	9 27		**9 47**		10 08		**10 21**		**10 47**			**11 21**	
58	*Eeklo*	○	*8 51*						*9 51*					*10 51*		*10 51*					*11 51*	
59	**Gent-Dampoort**		**8 22**	8 37		**8 48**			**9 22**	9 27	9 35	**9 48**		10 09		**10 22**	10 35	**10 48**			**11 22**	11 35
62	Gentbrugge		|	8 40		|			|	|	9 38	|		|		10 38	|			|	11 38
66	**Gent-Sint-Pieters**	○	4 **8 28**	8 46		2 **8 55**			4 **9 28**	4 9 33	9 44	2 **9 55**		4 10 17		4 **10 28**	10 44	2 **10 55**			4 **11 28**	11 44
50a	*Brussel-Bruxelles Zuid/Midi*	○	*9 06*	*9 24*		*9 42*				*10 24*	*10 24*	*10 42*		*10 52*			*11 24*	*11 42*				*12 24*
50a	*Brussel-Bruxelles Centr.*	○	*9 12*	*9 30*		*9 47*				*10 30*	*10 30*	*10 47*		*10 57*			*11 30*	*11 47*				*12 30*
50a	*Brussel-Bruxelles Noord/Nord*	○	*9 16*	*9 34*		*9 51*				*10 34*	*10 34*	*10 51*		*11 01*			*11 34*	*11 51*				*12 34*
50a	*Brugge*	○	**8 52**	*9 26*		*9 26*			**9 52**	9 57	*10 26*	*10 26*		10 40		**10 52**	*11 26*	*11 26*			**11 52**	*12 23*
50a	*Oostende*	○	**9 06**						**10 06**	*10 16*				*10 58*		**11 06**					**12 06**	*12 37*
50a	*Blankenberge*	○		*9 46*		*9 46*				10 13	*10 46*	*10 46*		10 52			*11 46*	*11 46*				*12 46*
50a	*Knokke*	○		*9 50*		*9 50*				10 17	*10 50*	*10 50*					*11 50*	*11 50*				*12 50*
75	*Kortrijk*	○		*9 17*		**9 17**				*10 17*	*10 17*	**10 17**					*11 17*	**11 17**				*12 17*
75	*Lille Flandres*	○		*9 51*		**9 51**											*11 55*	**11 55**				

1 Op 14 juli 98 bestemming Moeskroen.
2 Zie verder tabel 75.
3 Zie verder tabellen 60, 50, 89, 69.
4 Zie verder tabel 50a.
5 Zie verder tabel 60.

6 Op 14 juli 98 bestemming Lille Flandres: Moeskroen 10 30, Lille Flandres 10 46.

1 Le 14 juill 98 destination Mouscron.
2 Voir tableau 75.
3 Voir tableaux 60, 50, 89, 69.
4 Voir tableau 50a.
5 Voir tableau 60.

6 Le 14 juill 98 destination Lille Flandres: Mouscron 10 30, Lille Flandres 10 46.

LOKEREN

Lokeren en Provinciaal Domein Puyenbroeck te Wachtebeke

B-Dagtrip 127

59

59

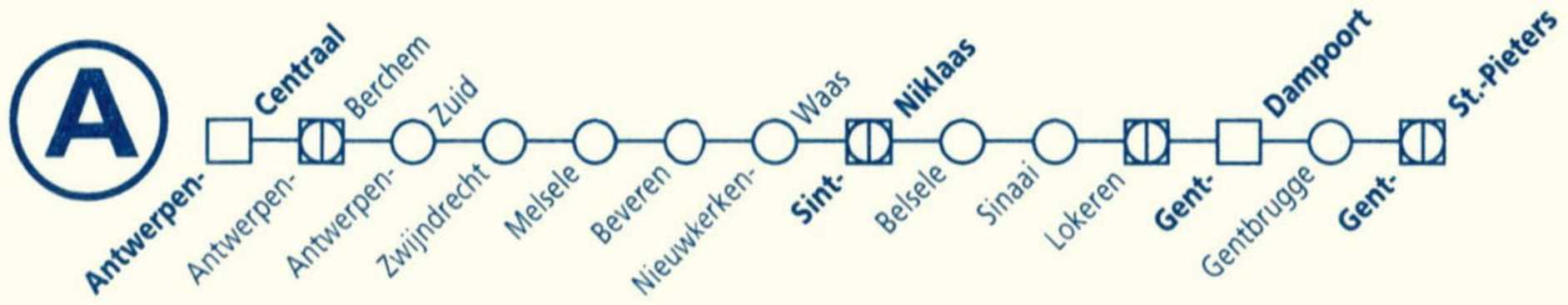

tab km			IC C 711	IC L 2334	L 2661	IC G 1833	L 782	P 7385	IC C 712	IC L 2335	P 7289 ③	L 2662	IC G 1834	L 783	IC C 713	IC L 2336	L 2663	IC G 1835	L 784	IC C 714	IC L 2337	L 2664
12	*Roosendaal*		*10 10*			*11 07*			*11 10*				*12 07*		*12 10*			*13 07*		*13 10*		
0	**Antwerpen-Centraal**		**11 06**			**11 37**			**12 06**				**12 37**		**13 06**			**13 37**		**14 06**		
3	**Antwerpen-Berchem**		**11 10**		11 31	**11 43**			**12 10**		12 15	12 31	**12 43**		**13 10**		13 31	**13 43**		**14 10**		14 31
7	Antwerpen-Zuid		|		11 36	**11 48**			|		12 21	12 36	**12 48**		|		13 36	**13 48**		|		14 36
12	Zwijndrecht		|		11 41	|			|		12 26	12 41	|		|		13 41	|		|		14 41
15	Melsele		|		11 45	|			|		12 30	12 45	|		|		13 45	|		|		14 45
17	Beveren		|		11 47	|			|		12 32	12 47	|		|		13 47	|		|		14 47
23	Nieuwkerken-Waas		|		11 53	|			|		12 38	12 53	|		|		13 53	|		|		14 53
26	**Sint-Niklaas**	○	**11 25**		11 56	**11 59**			**12 25**		12 41	12 56	**12 59**		**13 25**		13 56	**13 59**		**14 25**		14 56
26	**Sint-Niklaas**		**11 27**	**11 34**		**12 01**		12 04	**12 27**	**12 34**			**13 01**		**13 27**	**13 34**		**14 01**		**14 27**	**14 34**	
31	Belsele		|	**11 38**		|		12 08	|	**12 38**			|		|	**13 38**		|		|	**14 38**	
32	Sinaai		|	**11 40**		|		12 10	|	**12 40**			|		|	**13 40**		|		|	**14 40**	
39	**Lokeren**	○	**11 35**	[2] **11 45**		**12 09**		[4] 12 15	**12 35**	[2] **12 45**			**13 09**		**13 35**	[2] **13 45**		**14 09**		**14 35**	[2] **14 45**	
39	**Lokeren**		**11 36**			**12 10**			**12 36**				**13 10**		**13 36**			**14 10**		**14 36**		
59	**Gent-Dampoort**	○	**11 47**			**12 21**			**12 47**				**13 21**		**13 47**			**14 21**		**14 47**		
58	*Eeklo*	○				*12 51*							*13 51*					*14 51*				
59	**Gent-Dampoort**		**11 48**			**12 22**	12 35		**12 48**				**13 22**	13 35	**13 48**			**14 22**	14 35	**14 48**		
62	Gentbrugge		|			|	12 38		|				|	13 38	|			|	14 38	|		
66	**Gent-Sint-Pieters**	○	[1] **11 55**			[3] **12 28**	12 44		[1] **12 55**				[3] **13 28**	13 44	[1] **13 55**			[3] **14 28**	14 44	[1] **14 55**		
50a	*Brussel-Bruxelles Zuid/Midi*	○	*12 42*				*13 24*		*13 42*					*14 24*	*14 42*				*15 24*	*15 29*		
50a	*Brussel-Bruxelles Centr.*	○	*12 47*				*13 30*		*13 47*					*14 30*	*14 47*				*15 30*	*15 47*		
50a	*Brussel-Bruxelles Noord/Nord*	○	*12 51*				*13 34*		*13 51*					*14 34*	*14 51*				*15 34*	*15 51*		
50a	*Brugge*	○	*12 23*			**12 52**	*13 26*		*13 26*				**13 52**	*14 26*	*14 26*			**14 52**	*15 26*	*15 26*		
50a	*Oostende*	○	*12 37*			**13 06**							**14 06**					**15 06**				
50a	*Blankenberge*	○	*12 46*				*13 46*		*13 46*					*14 46*	*14 46*				*15 46*	*15 46*		
50a	*Knokke*	○	*12 50*				*13 50*		*13 50*					*14 50*	*14 50*				*15 50*	*15 50*		
75	*Kortrijk*	○	**12 17**				*13 17*		**13 17**					*14 17*	**14 17**				*15 17*	**15 17**		
75	*Lille Flandres*	○					*13 52*		**13 52**					*14 55*	**14 55**				*15 52*	**15 52**		

tab km			IC G 1836	L 785	IC C 715	P 8391	IC L 2338	L 2665	IC G 1837	L 786	P 8379	P 8290 ▲	IC C 716	IC L 2339	P 8291	L 2666	IC G 1838	L 787	P 8381	P 8393	P 8292	IC C 717
12	*Roosendaal*		*14 07*		*14 10*				*15 07*				*15 10*				*16 07*					*16 10*
0	**Antwerpen-Centraal**		**14 37**		**15 06**				**15 37**				**16 06**				**16 37**					**17 06**
3	**Antwerpen-Berchem**		**14 43**		**15 10**			15 31	**15 43**			15 55	**16 10**		16 16	16 31	**16 43**				16 51	**17 10**
7	Antwerpen-Zuid		**14 48**		|			15 36	**15 48**			16 00	|		16 21	16 36	**16 48**				16 56	|
12	Zwijndrecht		|		|			15 41	|			16 05	|		16 26	16 41	|				17 02	|
15	Melsele		|		|			15 45	|			16 09	|		16 30	16 45	|				17 06	|
17	Beveren		|		|			15 47	|			16 11	|		16 32	16 47	|				17 09	|
23	Nieuwkerken-Waas		|		|			15 53	|			16 17	|		16 38	16 53	|				17 15	|
26	**Sint-Niklaas**	○	**14 59**		**15 25**			15 56	**15 59**			16 20	**16 25**		16 41	16 56	**16 59**				17 18	**17 25**
26	**Sint-Niklaas**		**15 01**		**15 27**		**15 34**		**16 01**		16 04		**16 27**	**16 34**			**17 01**		17 04		17 19	**17 27**
31	Belsele		|		|		**15 38**		|		16 08	|	**16 38**			|		17 08		17 23	|
32	Sinaai		|		|		**15 40**		|		16 10	|	**16 40**			|		17 10		17 25	|
39	**Lokeren**	○	**15 09**		**15 35**		[2] **15 45**		**16 09**		[4] 16 15		**16 35**	[2] **16 45**			**17 09**		[4] 17 15		17 30	**17 35**
39	**Lokeren**		**15 10**		**15 36**				**16 10**				**16 36**				**17 10**			17 28		**17 36**
59	**Gent-Dampoort**	○	**15 21**		**15 47**				**16 21**				**16 47**				**17 21**			17 39		**17 47**
58	*Eeklo*	○	*15 51*						*16 51*								*17 51*			*18 17*		*18 17*
59	**Gent-Dampoort**		**15 22**	15 35	**15 48**	16 13			**16 22**	16 35			**16 48**				**17 22**	17 35		17 40		**17 48**
62	Gentbrugge		|	15 38	|	16 16			|	16 38			|				|	17 38		17 43		|
66	**Gent-Sint-Pieters**	○	[3] **15 28**	15 44	[1] **15 55**	16 22			[3] **16 28**	16 44			[1] **16 55**				[3] **17 28**	17 44		17 48		[1] **17 55**
50a	*Brussel-Bruxelles* *Zuid/Midi*	○		*16 24*	*16 42*					*17 24*			*17 41*					*18 24*		*18 24*		*18 42*
50a	*Brussel-Bruxelles* *Centr.*	○		*16 30*	*16 47*					*17 30*			*17 46*					*18 30*		*18 30*		*18 47*
50a	*Brussel-Bruxelles* *Noord/Nord*	○		*16 34*	*16 51*					*17 34*			*17 50*					*18 34*		*18 34*		*18 51*
50a	*Brugge*	○	**15 52**	*16 26*	*16 26*	*16 52*			**16 52**	*17 22*			*17 26*				**17 52**	*18 22*		*18 22*		*18 26*
50a	*Oostende*	○	**16 06**			*17 06*			**17 06**	*17 36*							**18 06**	*18 36*		*18 36*		*19 03*
50a	*Blankenberge*	○		*16 46*	*16 46*					*17 46*			*17 46*					*18 46*		*18 46*		*18 46*
50a	*Knokke*	○		*16 50*	*16 50*					*17 50*			*17 50*					*18 50*		*18 50*		*18 50*
75	*Kortrijk*	○		*16 17*	**16 17**	*17 06*			*17 06*	*17 14*			**17 17**				*18 06*	*18 14*		*18 17*		**18 17**
75	*Lille Flandres*	○								*17 51*			**17 51**					*18 51*		*18 51*		**18 51**

[1] Zie verder tabel 75.
[2] Zie verder tabellen 60, 50, 89, 69.
[3] Zie verder tabel 50a.
[4] Zie verder tabel 60.

[1] Voir tableau 75.
[2] Voir tableaux 60, 50, 89, 69.
[3] Voir tableau 50a.
[4] Voir tableau 60.

B-Dagtrips **meer dan 100 attracties - trein inbegrepen**

59

59

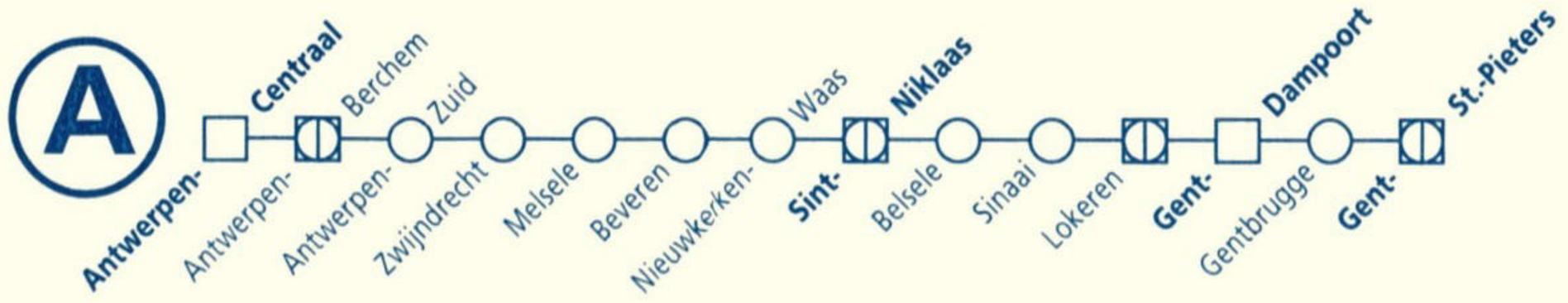

tab km			P 8395	IC L 2340	L 2667	P 8293	IC G 1839	L 788	P 8294	IC C 718	IC L 2341	P 8295	L 2668	IC G 1840	L 789	P 8296	IC C 719	IC L 2342	L 2669	IC G 1841	L 790	IC C 720
			▲									▲				▲						
12	*Roosendaal*					*16 10*	*17 07*			*17 10*				*18 07*			*18 10*			*19 07*		*19 10*
0	**Antwerpen-Centraal**					17 11	**17 37**			**18 06**				**18 37**			**19 06**			**19 37**		**20 06**
3	**Antwerpen-Berchem**				17 31	17 15	**17 43**		17 52	**18 10**		18 16	18 31	**18 43**		18 51	**19 10**		19 31	**19 43**		**20 10**
7	Antwerpen-Zuid				17 36	17 19	**17 48**		17 57	|		18 21	18 36	**18 48**		18 56	|		19 36	**19 48**		|
12	Zwijndrecht				17 41	17 24	|		18 03	|		18 26	18 41	|		19 02	|		19 41	|		|
15	Melsele				17 45	17 27	|		18 07	|		18 30	18 45	|		19 06	|		19 45	|		|
17	Beveren				17 47	17 29	|		18 09	|		18 32	18 47	|		19 08	|		19 47	|		|
23	Nieuwkerken-Waas				17 53	17 34	|		18 15	|		18 38	18 53	|		19 14	|		19 53	|		|
26	**Sint-Niklaas**	○			17 56	17 37	**17 59**		18 18	**18 25**		18 41	18 56	**18 59**		19 17	**19 25**		19 56	**19 59**		**20 25**
26	**Sint-Niklaas**			**17 34**		17 39	**18 01**		18 19	**18 27**	**18 34**			**19 01**			**19 27**	**19 34**		**20 01**		**20 27**
31	Belsele			**17 38**		17 43	|		18 23	|	**18 38**			|		|	**19 38**		|		|
32	Sinaai			**17 40**		17 45	|		18 25	|	**18 40**			|		|	**19 40**		|		|
39	**Lokeren**	○		**1 17 45**		17 50	**18 09**		18 30	**18 35**	**1 18 45**			**19 09**			**19 35**	**1 19 45**		**20 09**		**20 35**
39	**Lokeren**						**18 10**			**18 36**				**19 10**			**19 36**			**20 10**		**20 36**
59	**Gent-Dampoort**	○					**18 21**			**18 47**				**19 21**			**19 47**			**20 21**		**20 47**
58	*Eeklo*	○					*18 51*							*19 51*						*20 51*		
59	**Gent-Dampoort**		18 10				**18 22**	18 43		**18 48**				**19 22**	19 35		**19 48**			**20 22**	20 35	**20 48**
62	Gentbrugge		18 13				|	18 46		|				|	19 38				|	20 38	|
66	**Gent-Sint-Pieters**	○	18 18				**2 18 28**	18 52		**3 18 55**				**2 19 28**	19 44		**3 19 55**			**2 20 28**	20 44	**3 20 55**
50a	Brussel-Bruxelles Zuid/Midi	○	*18 52*					*19 24*		*19 42*					*20 24*		*20 42*				*21 24*	*21 42*
50a	Brussel-Bruxelles Centr.	○	*18 57*					*19 30*		*19 47*					*20 30*		*20 47*				*21 30*	*21 47*
50a	Brussel-Bruxelles Noord/Nord	○	*19 01*					*19 34*		*19 51*					*20 34*		*20 51*				*21 34*	*21 51*
50a	*Brugge*	○	*18 52*				**18 52**	*19 26*		*19 26*				**19 52**	*20 23*		*20 23*			**20 52**	*21 26*	*21 26*
50a	*Oostende*	○	*19 06*				**19 06**							**20 06**	*20 37*		*20 37*			**21 06**		
50a	*Blankenberge*	○						*19 46*		*19 46*					*20 46*		*20 46*				*21 46*	*21 46*
50a	*Knokke*	○						*19 50*		*19 50*					*20 50*		*20 50*				*21 50*	*21 50*
75	*Kortrijk*	○	*19 09*				*19 09*	*19 17*		**19 17**					*20 17*		**20 17**				*21 17*	**21 17**
75	*Lille Flandres*	○						*19 51*		**19 51**											*21 46*	**21 46**

tab km			IC L 2343	L 2670	IC G 1842	L 791	IC C 721	IC L 2344	L 2671	IC G 1843	IC C 722	IC L 2345	P 8297	L 2672	IC C 723	IC L 2346	L 2674
							[4]										
12	*Roosendaal*				*20 07*		*20 10*			*21 07*	*21 10*				*22 10*		
0	**Antwerpen-Centraal**				**20 37**		**21 06**			**21 37**	**22 06**				**23 06**		
3	**Antwerpen-Berchem**			20 31	**20 43**		**21 10**		21 31	**21 43**	**22 10**		22 28	22 31	**23 10**		23 54
7	Antwerpen-Zuid			20 36	**20 48**		|		21 36	**21 48**	|	|	22 36	|		23 59
12	Zwijndrecht			20 41	|		|		21 41	|	|	|	22 41	|		0 04
15	Melsele			20 45	|		|		21 45	|	|	|	22 45	|		0 08
17	Beveren			20 47	|		|		21 47	|	|	|	22 47	|		0 10
23	Nieuwkerken-Waas			20 53	|		|		21 53	|	|	|	22 53	|		0 16
26	**Sint-Niklaas**	○		20 56	**20 59**		**21 25**		21 56	**21 59**	**22 25**		22 43	22 56	**23 25**		0 19
26	**Sint-Niklaas**		**20 34**		**21 01**		**21 27**	**21 34**		**22 01**	**22 27**	**22 34**	22 44		**23 27**	**23 34**	
31	Belsele		**20 38**		|		|	**21 38**		|	|	**22 38**	|	|	**23 38**	
32	Sinaai		**20 40**		|		|	**21 40**		|	|	**22 40**	|	|	**23 40**	
39	**Lokeren**	○	[1] **20 45**		**21 09**		**21 35**	[5] **21 45**		**22 09**	**22 35**	[6] **22 45**	22 52		**23 35**	[6] **23 45**	
39	**Lokeren**				**21 10**		**21 36**			**22 10**	**22 36**		22 53		**23 36**		
59	**Gent-Dampoort**	○			**21 21**		**21 47**			**22 21**	**22 47**		23 04		**23 47**		
58	*Eeklo*	○			*21 51*												
59	**Gent-Dampoort**				**21 22**	21 35	**21 48**			**22 22**	**22 48**		23 05		**23 48**		
62	Gentbrugge				|	21 38	|			|	|		|				
66	**Gent-Sint-Pieters**	○			[2] **21 28**	21 44	[3] **21 55**			[2] **22 28**	[3] **22 55**		23 12		[3] **23 55**		
50a	*Brussel-Bruxelles* Zuid/Midi	○				*22 24*	*22 42*				*23 52*		*23 52*				
50a	*Brussel-Bruxelles* Centr.	○				*22 30*	*22 47*				*23 57*		*23 57*				
50a	*Brussel-Bruxelles* Noord/Nord	○				*22 34*	*22 51*				*0 01*		*0 01*				
50a	*Brugge*	○			**21 52**	*22 26*	*22 26*			**22 52**	*23 26*				*0 46*		
50a	*Oostende*	○			**22 06**					**23 06**					*1 03*		
50a	*Blankenberge*	○				*22 46*	*22 46*										
50a	*Knokke*	○				*22 50*	*22 50*										
75	*Kortrijk*	○				*22 17*	**22 17**				**23 17**				**0 28**		
75	*Lille Flandres*	○				*22 46*	**22 46**										

[1] Zie verder tabellen 60, 50, 89, 69.
[2] Zie verder tabel 50a.
[3] Zie verder tabel 75.
[4] Op 14 juli 98 bestemming Moeskroen.
[5] Zie verder tabellen 60, 50, 89.
[6] Zie verder tabel 60.

[1] Voir tableaux 60, 50, 89, 69.
[2] Voir tableau 50a.
[3] Voir tableau 75.
[4] Le 14 juill 98 destination Mouscron.
[5] Voir tableaux 60, 50, 89.
[6] Voir tableau 60.

60

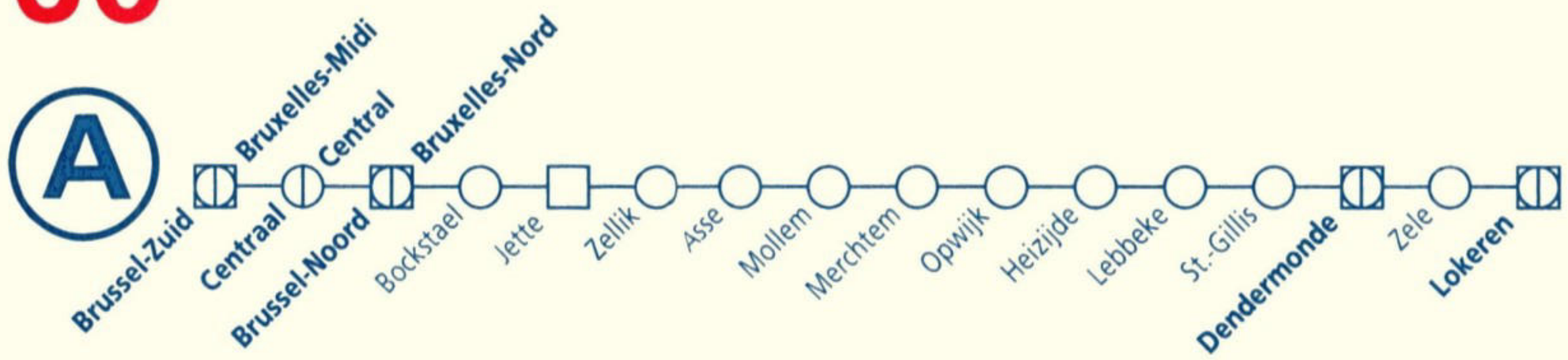

tab km			IC L 2302	IC L 2303	L 1555	P 7380	P 5306	IC L 2304	L 1556	P 7382	P 5307	IC L 2305	P 7156	L 1557	P 5308	IC L 2306	L 1558	P 5309	IC L 2307	L 1559	IC L 2308	L 1560
0	**Brussel-Bruxelles** Zuid/Midi				5 40		6 11	**6 19**	6 40		6 54	**7 20**	7 17	7 41	7 58	**8 18**	8 40	8 57	**9 19**	9 40	**10 19**	10 40
	Brussel-Bruxelles Centr.				5 44		6 15	**6 23**	6 44			**7 24**	7 21	7 45		**8 22**	8 44		**9 23**	9 44	**10 23**	10 44
	Brussel-Bruxelles Noord/Nord				5 49		6 20	**6 29**	6 49			**7 29**	7 34	7 50		**8 28**	8 49		**9 29**	9 49	**10 29**	10 49
6	Bockstael				5 53		6 25	|	6 53		|	|	7 40	7 55	|	|	8 53	|	|	9 53	|	10 53
8	Jette				5 56		6 27	|	6 56		7 08	|	7 42	7 59	8 11	|	8 56	9 09	|	9 56	|	10 56
12	Zellik				6 00		|	|	7 00		|	|	7 46	8 03	|	|	9 00	|	|	10 00	|	11 00
18	Asse				6 05		6 34	|	7 05		7 15	|	7 51	8 09	8 19	|	9 05	9 16	|	|	10 05	|	11 05
21	Mollem				6 08		|	|	7 08		|	|	7 54	8 13	|	|	9 08	|	|	10 08	|	11 08
23	Merchtem				6 11		6 38	|	7 11		7 21	|	7 57	8 16	8 25	|	9 11	9 22	|	|	10 11	|	11 11
27	Opwijk				6 16		6 41	|	7 16		7 25	|	8 02	8 21	8 29	|	9 16	9 26	|	|	10 16	|	11 16
30	Heizijde				6 19		|	|	7 19		|	|	8 05	8 24	|	|	9 19	|	|	|	10 19	|	11 19
32	Lebbeke				6 22		|	|	7 22		|	|	8 08	8 27	|	|	9 22	|	|	|	10 22	|	11 22
34	Sint-Gillis				6 25		|	|	7 25		|	|	8 11	8 30	|	|	9 25	|	|	|	10 25	|	11 25
36	**Dendermonde**	○			6 27		6 48	**6 52**	7 27		7 32	**7 52**	8 14	8 33	8 36	**8 51**	9 27	9 33	**9 52**	10 27	**10 52**	11 27
53	*Gent-Sint-Pieters*	○			*7 06*		*7 33*	*7 33*	*8 06*		*8 06*	*8 33*		*9 06*	*9 06*	*9 33*	*10 06*	*10 06*	*10 33*	*11 06*	*11 33*	*12 06*
36	**Dendermonde**		**4 55**	**6 01**		6 30		**7 01**		7 32		**8 01**				**9 01**			**10 01**		**11 01**	
44	Zele		**5 03**	**6 09**		6 38		**7 09**		7 40		**8 09**				**9 09**			**10 09**		**11 09**	
50	**Lokeren**	○	🚶 **5 08**	🚶 **6 14**		🚶 6 43		🚶 **7 14**		7 45		🚶 **8 14**				🚶 **9 14**			🚶 **10 14**		🚶 **11 14**	
59	*Sint-Niklaas*	○	**5 19**	**6 26**		6 55		**7 26**		*7 59*		**8 26**				**9 26**			**10 26**		**11 26**	
59	*Antwerpen-Berchem*	○	*5 40*	*6 50*		*7 17*		*7 50*		*8 17*		*8 50*				*9 50*			*10 50*		*11 50*	
59	*Antwerpen-Centraal*	○	*5 54*	*6 54*		*7 23*		*7 54*		*8 23*		*8 54*				*9 54*			*10 54*		*11 54*	
59	*Gent-Sint-Pieters*	○	*5 50*	*6 55*				*7 47*		*8 11*		*8 55*				*9 55*			*10 55*		*11 55*	

LOKEREN + WACHTEBEKE — B-Excursion 127

Visite de Lokeren et le Domaine Puyenbroeck à Wachtebeke

tab km			IC L 2309	L 1561	P 7384 ●	P 7157	IC L 2310	L 1562	IC L 2311	L 1563	IC L 2312	L 1564	P 5315	IC L 2313	P 8090 ▲	L 1565	P 8380	P 5316	IC L 2314	P 8092	L 1566	P 8382
0	**Brussel-Bruxelles**	**Zuid/Midi**	**11 19**	11 40		12 11	**12 19**	12 40	**13 19**	13 40	**14 19**	14 40	15 01	**15 19**	15 31	15 40		16 02	**16 19**	16 28	16 40	
		Centr.	**11 23**	11 44		12 15	**12 23**	12 44	**13 23**	13 44	**14 23**	14 44	15 05	**15 23**	15 35	15 44		16 06	**16 23**	16 32	16 44	
		Noord/Nord	**11 29**	11 49		12 19	**12 29**	12 49	**13 29**	13 49	**14 29**	14 49	15 10	**15 29**	15 40	15 49		16 10	**16 29**	16 38	16 49	
6	Bockstael			11 53		12 24		12 53		13 53		14 53	15 15		15 45	15 53		16 15		16 43	16 53	
8	Jette			11 56		12 26		12 56		13 56		14 56	15 17		15 47	15 56		16 18		16 46	16 56	
12	Zellik			12 00		12 29		13 00		14 00		15 00				16 00				16 51	17 00	
18	Asse			12 05		12 34		13 05		14 05		15 05	15 24		15 55	16 05		16 26		16 57	17 05	
21	Mollem			12 08		12 37		13 08		14 08		15 08				16 08				17 00	17 08	
23	Merchtem			12 11		12 40		13 11		14 11		15 11	15 29		16 00	16 11		16 31		17 03	17 11	
27	Opwijk			12 16		12 48		13 16		14 16		15 16	15 33		16 04	16 16		16 35		17 08	17 16	
30	Heizijde			12 19		12 51		13 19		14 19		15 19				16 19				17 12	17 19	
32	Lebbeke			12 22		12 54		13 22		14 22		15 22			16 08	16 22		16 39		17 15	17 22	
34	Sint-Gillis			12 25		12 57		13 25		14 25		15 25				16 25				17 18	17 25	
36	**Dendermonde**	○	**11 52**	12 27		13 00	**12 52**	13 27	**13 52**	14 27	**14 52**	15 27	15 40	**15 52**	16 12	16 27		16 43	**16 52**	17 21	17 27	
53	*Gent-Sint-Pieters*	○	*12 33*	*13 06*		*13 33*	*13 33*	*14 06*	*14 33*	*15 06*	*15 33*	*16 06*	*16 06*	*16 33*		*17 06*		*17 33*	*17 33*	*17 59*	*17 59*	
36	**Dendermonde**		**12 01**		12 32		**13 01**		**14 01**		**15 01**			**16 01**			16 32		**17 01**			17 32
44	Zele		**12 09**		12 39		**13 09**		**14 09**		**15 09**			**16 09**			16 39		**17 09**			17 39
50	**Lokeren**	○	1 **12 14**		1 12 44		1 **13 14**		1 **14 14**		1 **15 14**			1 **16 14**			1 16 44		1 **17 14**			17 45
59	*Sint-Niklaas*	○	**12 26**		12 56		**13 26**		**14 26**		**15 26**			**16 26**			16 56		**17 26**			*17 59*
59	*Antwerpen-Berchem*	○	*12 50*		*13 17*		*13 50*		*14 50*		*15 50*			*16 50*			*17 17*		*17 50*			*18 17*
59	*Antwerpen-Centraal*	○	*12 54*		*13 23*		*13 54*		*14 54*		*15 54*			*16 54*			*17 23*		*17 54*			*18 23*
59	*Gent-Sint-Pieters*	○	*12 55*				*13 55*		*14 55*		*15 55*			*16 55*					*17 48*			*18 28*

1 Zie verder tabel 59.

1 Voir tableau 59.

BRUSSEL

Mini-Europe + Atomium

B-Dagtrip 181*

60

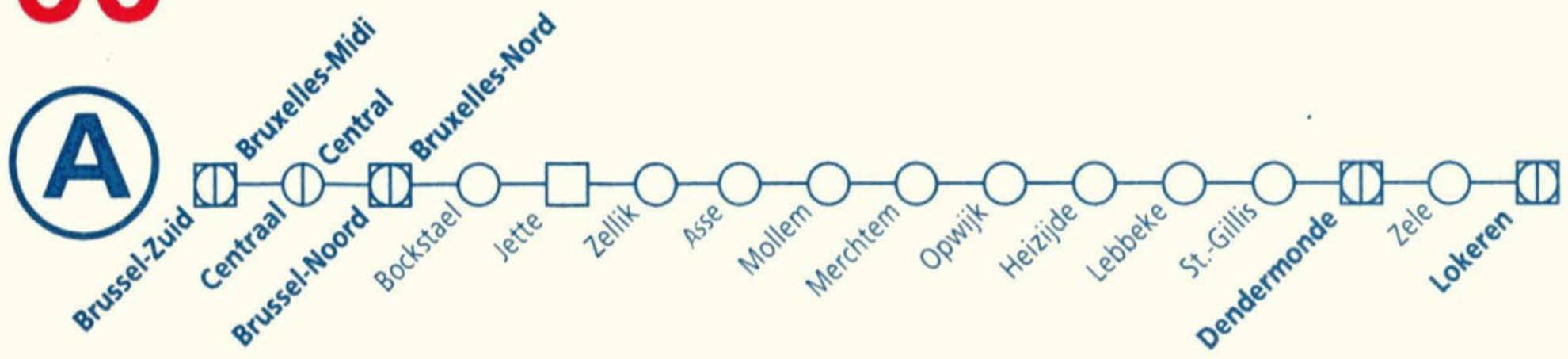

tab km			P 5317	P 8094	IC L 2315	P 8095 ▲	L 1567	P 8384	P 5318	IC L 2316	L 1568	IC L 2317	L 1569	IC L 2318	L 1570	IC L 2319	L 1571	IC L 2320	L 1572	IC L 2321
0	**Brussel-Bruxelles** Zuid/Midi		16 54	17 00	**17 17**	17 20	17 40		18 02	**18 19**	18 40	**19 19**	19 40	**20 19**	20 40	**21 19**	21 40	**22 19**	22 40	**23 21**
	Brussel-Bruxelles Centr.		16 58	17 04	**17 21**	17 24	17 44		18 06	**18 23**	18 44	**19 23**	19 44	**20 23**	20 44	**21 23**	21 44	**22 23**	22 44	**23 25**
	Brussel-Bruxelles Noord/Nord		17 03	17 09	**17 27**	17 30	17 49		18 10	**18 29**	18 49	**19 29**	19 49	**20 29**	20 49	**21 29**	21 49	**22 29**	22 49	**23 29**
6	Bockstael		17 09	17 14		17 35	17 53		18 16		18 53		19 53		20 53		21 53		22 53	
8	Jette		17 12	17 17		17 37	17 56		18 18		18 56		19 56		20 56		21 56		22 56	**23 35**
12	Zellik			17 21		17 41	18 00				19 00		20 00		21 00		22 00		23 00	
18	Asse		17 22	17 28		17 48	18 05		18 26		19 05		20 05		21 05		22 05		23 05	**23 42**
21	Mollem			17 32		17 52	18 08				19 08		20 08		21 08		22 08		23 08	
23	Merchtem		17 27			17 55	18 11		18 30		19 11		20 11		21 11		22 11		23 11	**23 48**
27	Opwijk		17 32	17 39		18 00	18 16		18 33		19 16		20 16		21 16		22 16		23 16	**23 51**
30	Heizijde			17 42		18 03	18 19				19 19		20 19		21 19		22 19		23 19	
32	Lebbeke			17 45		18 06	18 22		18 38		19 22		20 22		21 22		22 22		23 22	**23 55**
34	Sint-Gillis					18 09	18 25				19 25		20 25		21 25		22 25		23 25	
36	**Dendermonde**	○	17 39	17 49	**17 51**	18 11	18 27		18 42	**18 52**	19 27	**19 52**	20 27	**20 52**	21 27	**21 52**	22 27	**22 52**	23 27	**23 59**
53	*Gent-Sint-Pieters*	○	*18 06*	*18 33*	*18 33*		*19 06*		*19 06*	*19 33*	*20 06*	*20 33*	*21 06*	*21 33*	*22 06*	*22 33*	*23 06*	*23 33*		
36	**Dendermonde**				**18 01**			18 32		**19 01**		**20 01**		**21 01**		**22 01**		**23 01**		
44	Zele				**18 09**			18 39		**19 09**		**20 09**		**21 09**		**22 09**		**23 09**		
50	**Lokeren**	○			**1 18 14**			18 44		**1 19 14**		**1 20 14**		**1 21 14**		**1 22 14**		**1 23 14**		
59	*Sint-Niklaas*	○			**18 26**			*18 59*		**19 26**		**20 26**		**21 26**		**22 26**		**23 26**		
59	*Antwerpen-Berchem*	○			*18 50*			*19 17*		*19 50*		*20 50*		*21 50*		*22 50*		*23 50*		
59	*Antwerpen-Centraal*	○			*18 54*			*19 23*		*19 54*		*20 54*		*21 54*		*22 54*		*23 54*		
59	*Gent-Sint-Pieters*	○			*18 55*					*19 55*		*20 55*		*21 55*		*22 55*		*23 55*		

1 Zie verder tabel 59.

1 Voir tableau 59.

BRUSSEL

Walviswereld Greenpeace

B-Dagtrip 172*

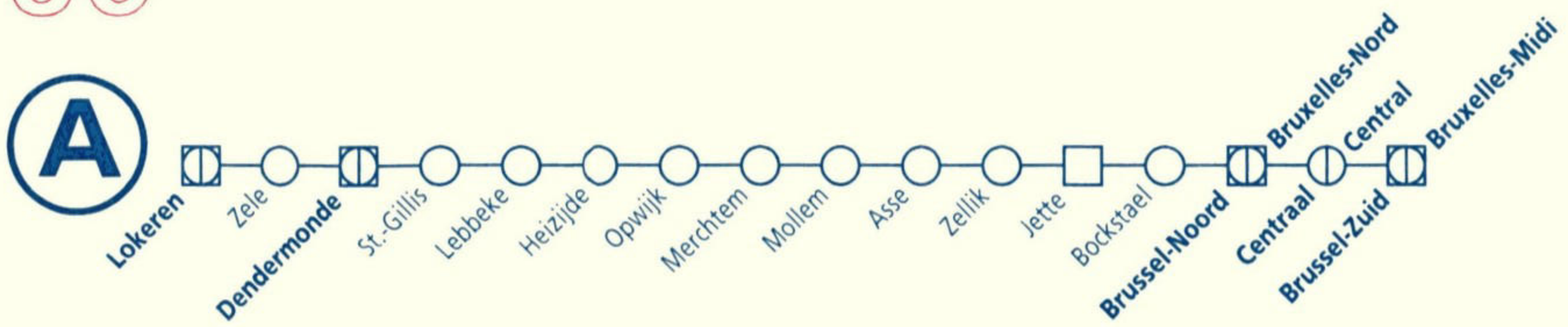

tab km		L 1575	IC L 2327	L 1576	IC L 2328	P 5325	L 1577	P 7092	IC L 2329	P 5326	P 7094	P 7381	L 1578	P 7095 ▲	IC L 2330	P 5327	P 7383	L 1579	IC L 2331	P 5328	L 1580
59	*Gent-Sint-Pieters*								*6 05*			*6 32*			*7 05*		*7 32*		*8 05*		
59	*Antwerpen-Centraal*				*5 01*				*6 06*			*6 37*			*7 06*				*8 06*		
59	*Antwerpen-Berchem*				*5 05*				*6 10*			*6 43*			*7 10*		*7 13*		*8 10*		
59	*Sint-Niklaas*				**5 34**				**6 34**			7 04			**7 34**		*7 40*		**8 34**		
0	**Lokeren**				**5 46**				**6 46**			7 15			**7 46**		8 03		**8 46**		
6	Zele				**5 52**				**6 52**			7 21			**7 52**		8 09		**8 52**		
14	**Dendermonde** ○				**5 59**				**6 59**			7 28			**7 59**		8 16		**8 59**		
53	*Gent-Sint-Pieters*			*4 54*	*5 27*	*5 27*	*5 54*		*6 27*	*6 27*	*6 27*		*6 54*		*7 27*	*7 27*		*7 54*	*8 27*	*8 27*	*8 54*
14	**Dendermonde**	4 33	**4 58**	5 33	**6 08**	6 11	6 32	6 43	**7 06**	7 08	7 14		7 32	7 45	**8 06**	8 09		8 33	**9 08**	9 11	9 33
16	Sint-Gillis	4 35		5 35			6 34				7 16		7 34	7 48				8 35			9 35
18	Lebbeke	4 38	**5 02**	5 38			6 37	6 47			7 19		7 37	7 51		8 13		8 38			9 38
20	Heizijde	4 41		5 41			6 40	6 51			7 22		7 40	7 54				8 41			9 41
23	Opwijk	4 45	**5 08**	5 45		6 18	6 44	6 56		7 15	7 27		7 44	7 58		8 18		8 45		9 19	9 45
27	Merchtem	4 49	**5 12**	5 49		6 22	6 48	7 00		7 19	7 31		7 48			8 21		8 49		9 22	9 49
29	Mollem	4 52		5 52			6 51	7 04			7 34		7 51					8 52			9 52
32	Asse	4 55	**5 17**	5 55		6 27	6 54	7 08		7 24	7 38		7 54			8 26		8 55		9 27	9 55
38	Zellik	5 00		6 00			6 59				7 44		7 59					9 00			10 00
42	Jette	5 05	**5 25**	6 05		6 34	7 04	7 17		7 32	7 49		8 04	8 12		8 33		9 05		9 34	10 05
44	Bockstael	5 07		6 07		6 36	7 06	7 19		7 34	7 51		8 06	8 14		8 35		9 07		9 36	10 07
50	**Brussel-Bruxelles** **Noord/Nord** ○	5 11	**5 31**	6 11	**6 31**	6 40	7 11	7 25	**7 31**	7 39	7 57		8 11	8 19	**8 32**	8 40		9 11	**9 31**	9 40	10 11
	Centr. ○	5 16	**5 35**	6 16	**6 37**	6 45	7 16	7 30	**7 37**	7 43	8 02		8 16	8 25	**8 37**	8 45		9 16	**9 37**	9 45	10 16
	Zuid/Midi ○	5 20	**5 39**	6 20	**6 41**	6 49	7 20	7 34	**7 41**	7 47	8 06		8 20	8 29	**8 41**	8 49		9 20	**9 41**	9 49	10 20

◧ Zie verder tabellen 50, 89, 69.

◧ Voir tableaux 50, 89, 69.

B-Dagtrips

Dagje uit, laat je rijden.

60

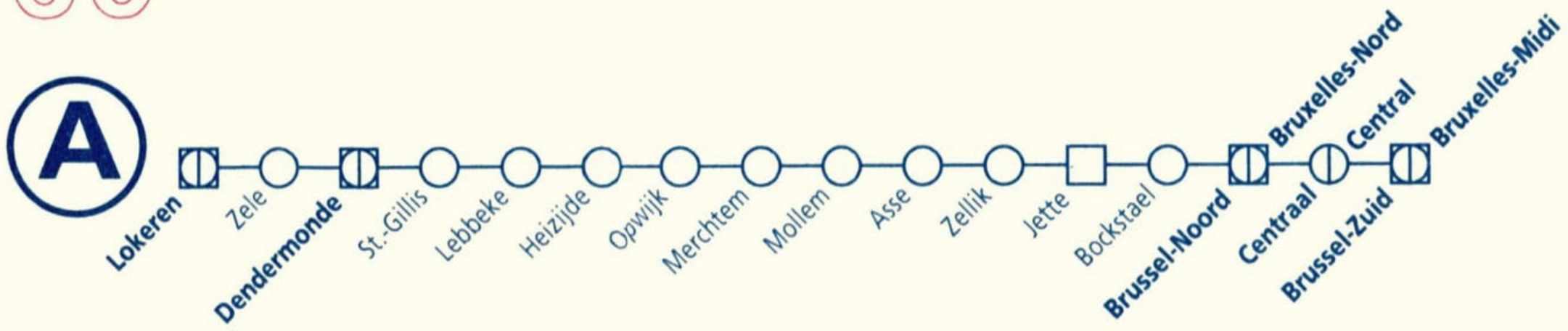

tab km		IC L 2332	L 1581	IC L 2333	L 1582	IC L 2334	P 7385 ●	L 1583	IC L 2335	L 1584	IC L 2336	L 1585	IC L 2337	P 5335	L 1586	IC L 2338	P 5336	L 1587 2	P 8379	IC L 2339	P 5337
59	*Gent-Sint-Pieters*	*9 05*		*10 05*		*11 05*			*12 05*		*13 05*		*14 05*			*15 05*				*16 05*	
59	*Antwerpen-Centraal*	*9 06*		*10 06*		*11 06*	*11 37*		*12 06*		*13 06*		*14 06*			*15 06*			*15 37*	*16 06*	
59	*Antwerpen-Berchem*	*9 10*		*10 10*		*11 10*	*11 43*		*12 10*		*13 10*		*14 10*			*15 10*			*15 43*	*16 10*	
59	*Sint-Niklaas*	**9 34**		**10 34**		**11 34**	12 04		**12 34**		**13 34**		**14 34**			**15 34**			16 04	**16 34**	
0	**Lokeren**	**9 46**		**10 46**		**11 46**	12 16		**12 46**		**13 46**		**14 46**			**15 46**			16 16	**16 46**	
6	Zele	**9 52**		**10 52**		**11 52**	12 21		**12 52**		**13 52**		**14 52**			**15 52**			16 21	**16 52**	
14	**Dendermonde** ○	**9 59**		**10 59**		**11 59**	12 28		**12 59**		**13 59**		**14 59**			**15 59**			16 28	**16 59**	
53	*Gent-Sint-Pieters*	*9 27*	*9 54*	*10 27*	*10 54*	*11 27*		*11 54*	*12 27*	*12 54*	*13 27*	*13 54*	*14 27*	*14 54*	*14 54*	*15 27*	*15 27*	*15 54*		*16 27*	*16 54*
14	**Dendermonde**	**10 08**	10 33	**11 08**	11 33	**12 08**		12 33	**13 08**	13 33	**14 08**	14 33	**15 08**	15 18	15 33	**16 08**	16 12	16 30		**17 08**	17 18
16	Sint-Gillis		10 35		11 35			12 35		13 35		14 35			15 35			16 33			
18	Lebbeke		10 38		11 38			12 38		13 38		14 38			15 38			16 36			
20	Heizijde		10 41		11 41			12 41		13 41		14 41			15 41			16 39			
23	Opwijk		10 45		11 45			12 45		13 45		14 45		15 25	15 44		16 19	16 42			17 26
27	Merchtem		10 49		11 49			12 49		13 49		14 49		15 28	15 48		16 21	16 45			17 30
29	Mollem		10 52		11 52			12 52		13 52		14 52			15 51			16 49			
32	Asse		10 55		11 55			12 55		13 55		14 55		15 33	15 54		16 27	16 55			17 34
38	Zellik		11 00		12 00			13 00		14 00		15 00			15 59			17 00			
42	Jette		11 05		12 05			13 05		14 05		15 05		15 40	16 04		16 35	17 05			17 42
44	Bockstael		11 07		12 07			13 07		14 07		15 07			16 06			17 07			
50	**Brussel-Bruxelles** **Noord/Nord** ○	**10 31**	11 11	**11 31**	12 11	**12 31**		13 11	**13 31**	14 11	**14 31**	15 11	**15 31**		16 11	**16 31**		17 13		**17 31**	
	Centr. ○	**10 37**	11 16	**11 37**	12 16	**12 37**		13 16	**13 37**	14 16	**14 37**	15 16	**15 37**		16 16	**16 37**		17 16		**17 37**	
	Zuid/Midi ○	**10 41**	11 20	**11 41**	12 20	**12 41**		13 20	**13 41**	14 20	**14 41**	15 20	**15 41**	15 53	16 20	**16 41**	16 46	17 20		**17 41**	17 55

DE TREINKAART... **De juiste keuze.**

tab km			P 8381	L 1588	IC L 2340	P 5338	P 8383	L 1589	IC L 2341	P 8385	L 1590	IC L 2342	L 1591	IC L 2343	L 1592	IC L 2344	IC L 2345	IC L 2346
59	*Gent-Sint-Pieters*		*16 50*		*17 22*		*17 32*		*18 05*	*18 32*		*19 05*		*20 05*		*21 05*	*22 05*	*23 05*
59	*Antwerpen-Centraal*		*16 37*		*17 06*		*17 37*		*18 06*	*18 37*		*19 06*		*20 06*		*21 06*	*22 06*	*23 06*
59	*Antwerpen-Berchem*		*16 43*		*17 10*		*17 43*		*18 10*	*18 43*		*19 10*		*20 10*		*21 10*	*22 10*	*23 10*
59	*Sint-Niklaas*		17 04		**17 34**		*18 01*		**18 34**	*19 01*		**19 34**		**20 34**		**21 34**	**22 34**	**23 34**
0	**Lokeren**		17 15		**17 46**		18 15		**18 46**	19 15		**19 46**		**20 46**		**21 46**	**22 46**	**23 46**
6	Zele		17 21		**17 52**		18 21		**18 52**	19 21		**19 52**		**20 52**		**21 52**	**22 52**	**23 52**
14	**Dendermonde**	○	17 28		**17 59**		18 28		**18 59**	19 28		**19 59**		**20 59**		**21 59**	**22 59**	**23 59**
53	*Gent-Sint-Pieters*			*16 54*	*17 27*	*17 27*		*17 54*	*18 27*		*18 54*	*19 27*	*19 54*	*20 27*	*20 54*	*21 27*		
14	**Dendermonde**			17 33	**18 08**	18 11		18 33	**19 08**		19 33	**20 08**	20 33	**21 08**	21 33	**22 08**		
16	Sint-Gillis			17 35				18 35			19 35		20 35		21 35			
18	Lebbeke			17 38				18 38			19 38		20 38		21 38			
20	Heizijde			17 41				18 41			19 41		20 41		21 41			
23	Opwijk			17 45		18 19		18 45			19 45		20 45		21 45			
27	Merchtem			17 49		18 22		18 49			19 49		20 49		21 49			
29	Mollem			17 52				18 52			19 52		20 52		21 52			
32	Asse			17 55		18 27		18 55			19 55		20 55		21 55			
38	Zellik			18 00				19 00			20 00		21 00		22 00			
42	Jette			18 05		18 34		19 05			20 05		21 05		22 05			
44	Bockstael			18 07		18 36		19 07			20 07		21 07		22 07			
50	**Brussel-Bruxelles** Noord/Nord	○		18 11	**18 31**	18 40		19 11	**19 31**		20 11	**20 31**	21 11	**21 31**	22 11	**22 31**		
	Brussel-Bruxelles Centr.	○		18 16	**18 37**	18 45		19 16	**19 37**		20 16	**20 37**	21 16	**21 37**	22 16	**22 35**		
	Brussel-Bruxelles Zuid/Midi	○		18 20	[1] **18 41**	18 49		19 20	[1] **19 41**		20 20	[1] **20 41**	21 20	[1] **21 41**	22 20	[3] **22 39**		

[1] Zie verder tabellen 50, 89, 69.
[2] Rijdt verder naar Doornik als trein P 8513.
[3] Zie verder tabellen 50, 89.

[1] Voir tableaux 50, 89, 69.
[2] Continue vers Tournai comme train P 8513.
[3] Voir tableaux 50, 89.

Je doet wat je wil !

GO PASS

66

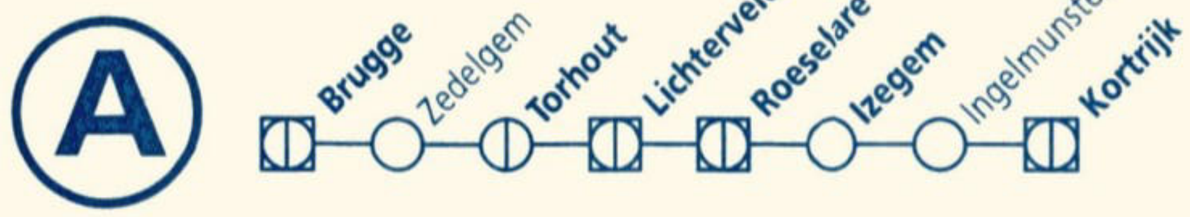

tab km			P 7998	L 675	P 7992	IC C 805	L 676	P 7994	IC C 806	P 7990	L 677	IC C 807	P 7991	L 678	IC C 808	L 679	IC C 809	L 680	IC C 810	L 681	IC C 811	L 682
					2			3					▲									
50a	Brussel-Bruxelles	Noord/Nord									5 47	6 26	6 26	6 59	7 26	7 59	8 26	8 59	9 26	9 59	10 26	10 59
50a		Centr.									5 51	6 30	6 30	7 03	7 30	8 03	8 30	9 03	9 30	10 03	10 30	11 03
50a		Zuid/Midi									6 08	6 36	6 36	7 08	7 36	8 08	8 36	9 08	9 36	10 08	10 36	11 08
50a	Knokke								6 09	6 09		7 10	7 10	7 36	8 10		9 10		10 10		11 10	
50a	Blankenberge								6 13	6 13		7 14	7 14		8 14	8 36	9 14		10 14		11 14	
50a	Zeebrugge								6 04	6 04	6 37			7 37		8 37		9 37		10 37		11 37
50a	Oostende			4 40		5 14	5 50		6 14	6 26	6 44	7 14	7 22	7 44	8 14	8 44	9 14	9 44	10 14	10 44	11 14	11 44
0	**Brugge**		4 51	5 07		5 32	6 07		6 32	6 44	7 07	7 32	7 45	8 07	8 32	9 07	9 32	10 07	10 32	11 07	11 32	12 07
9	Zedelgem		4 59	5 15		|	6 15	|	6 52	7 15	|	7 54	8 15	|	9 15	|	10 15	|	11 15	|	12 15
17	**Torhout**		5 06	5 22		5 46	6 22		6 46	6 59	7 22	7 46	8 01	8 22	8 46	9 22	9 46	10 22	10 46	11 22	11 46	12 22
22	**Lichtervelde**	○ 1	5 10	5 26		|	6 26		|	7 03	7 26	|	8 06	8 26	|	9 26	|	10 26	|	11 26	|	12 26
73	De Panne	○					7 01				8 01		9 01	9 01		10 01		11 01		12 01		13 01
73	Gent-Sint-Pieters	○	5 46	6 09			7 09				8 08			9 09		10 09		11 09		12 09		13 09
73	De Panne			4 59			5 59			6 26	6 59		7 15	7 59		8 59		9 59		10 59		11 59
73	Gent-Sint-Pieters						5 54				6 51			7 51		8 51		9 51		10 51		11 51
22	**Lichtervelde**			5 34		|	6 34		|	7 04	7 34	|	8 07	8 34	|	9 34	|	10 34	|	11 34	|	12 34
30	**Roeselare**			5 41	5 50	5 56	6 41	6 50	6 56	7 11	7 41	7 56	8 14	8 41	8 56	9 41	9 56	10 41	10 56	11 41	11 56	12 41
37	**Izegem**			5 46	5 56	6 02	6 46	6 56	7 02	7 16	7 46	8 02	8 20	8 46	9 02	9 46	10 02	10 46	11 02	11 46	12 02	12 46
40	Ingelmunster			5 49	5 59	|	6 49	6 59	|	7 19	7 49	|	8 23	8 49	|	9 49	|	10 49	|	11 49	|	12 49
51	**Kortrijk**	○		5 58	6 08	6 14	6 58	7 08	7 14	7 28	7 58	4 8 14	8 32	8 58	9 14	9 58	10 14	10 58	11 14	11 58	4 12 14	12 58
75	Gent-Sint-Pieters	○		6 52	6 52	6 52	7 52	7 52		8 02	8 52	8 52	9 03	9 52	9 52	10 52	10 52	11 52	11 52	12 52	12 52	13 52
89	Brussel-Bruxelles	Zuid/Midi ○		7 18	7 18	7 18	8 16	8 16	8 16		9 16	9 16		10 16	10 16	11 16	11 16	12 16	12 16	13 16	13 16	14 16
89		Centr. ○		7 23	7 23	7 23	8 21	8 21	8 21		9 22	9 22		10 22	10 22	11 22	11 22	12 22	12 22	13 22	13 22	14 22
89		Noord/Nord ○		7 27	7 27	7 27	8 25	8 25	8 25		9 26	9 26		10 26	10 26	11 26	11 26	12 26	12 26	13 26	13 26	14 26
75	Lille Flandres	○		6 43	6 43		7 44	7 44	7 51		8 52	8 52		9 51	9 51			11 55	11 55	12 51	12 51	13 52

BRUGGE

Boottocht van Brugge naar Damme

B-Dagtrip 110

tab km			IC C 812	L 683	IC C 813	L 684	IC C 814	L 685	IC C 815	L 686	IC C 816	P 8993	L 687	IC C 817	L 688	IC C 818	L 689	IC C 819	T 6954 ☼	T 6854 6 ☼	L 690	IC C 820
50a	Brussel-Bruxelles Noord/Nord		11 26	11 59	12 26	12 59	13 26	13 59	14 26	14 59	15 26	15 26	15 59	16 26	16 59	17 26	17 59	18 26		18 26	18 59	19 26
50a	Brussel-Bruxelles Centr.		11 30	12 03	12 30	13 03	13 30	14 03	14 30	15 03	15 30	15 30	16 03	16 30	17 03	17 30	18 03	18 30		18 30	19 03	19 30
50a	Brussel-Bruxelles Zuid/Midi		11 36	12 08	12 36	13 08	13 36	14 08	14 36	15 08	15 36	15 36	16 08	16 36	17 08	17 36	18 08	18 36		18 36	19 08	19 36
50a	Knokke		12 10		13 10		14 10		15 10		16 10	16 10		17 10		18 10		19 10		19 10		20 10
50a	Blankenberge		12 14		13 14		14 14		15 14		16 14	16 14		17 14	17 35	18 14		19 14		19 25		20 14
50a	Zeebrugge			12 37		13 36		14 36		15 37			16 37		17 37		18 37				19 37	
50a	Oostende		**12 14**	12 44	**13 14**	13 44	**14 14**	14 44	**15 14**	15 44	**16 14**	16 14	16 44	**17 14**	17 44	**18 17**	18 44	**19 14**		19 31	19 44	**20 14**
0	**Brugge**		**12 32**	13 07	**13 32**	14 07	**14 32**	15 07	**15 32**	16 07	**16 32**	16 45	17 07	**17 32**	18 07	**18 32**	19 07	**19 32**		19 46	20 07	**20 32**
9	Zedelgem			13 15		14 15		15 15		16 15		16 54	17 15		18 15		19 15				20 15	
17	**Torhout**		**12 46**	13 22	**13 46**	14 22	**14 46**	15 22	**15 46**	16 22	**16 46**	17 01	17 22	**17 46**	18 22	**18 46**	19 22	**19 46**			20 22	**20 46**
22	**Lichtervelde**	○		13 26		14 26		15 26		16 26		17 05	17 26		18 26		19 26			20 00	20 26	
73	*De Panne*	○		*14 01*		*15 01*		*16 01*		*17 01*		*18 01*	*18 01*		*19 01*		*20 01*				*21 01*	
73	*Gent-Sint-Pieters*	○		*14 09*		*15 09*		*16 08*		*17 07*			*18 09*		*19 09*		*20 09*				*21 09*	
73	*De Panne*			*12 59*		*13 59*		*14 59*		*15 59*			*16 59*		*17 59*		*18 59*		19 28		*19 59*	
73	*Gent-Sint-Pieters*			*12 51*		*13 51*		*14 51*		*15 51*			*16 51*		*17 51*		*18 51*				*19 51*	
22	**Lichtervelde**			13 34		14 34		15 34		16 34		17 08	17 34		18 34		19 34			20 02	20 34	
30	**Roeselare**		**12 56**	13 41	**13 56**	14 41	**14 56**	15 41	**15 56**	16 41	**16 56**	17 16	17 41	**17 56**	18 41	**18 56**	19 41	**19 56**			20 41	**20 56**
37	**Izegem**		**13 02**	13 46	**14 02**	14 46	**15 02**	15 46	**16 02**	16 46	**17 02**	17 22	17 46	**18 02**	18 46	**19 02**	19 46	**20 02**			20 46	**21 02**
40	Ingelmunster			13 49		14 49		15 49		16 49		17 26	17 49		18 49		19 49				20 49	
51	**Kortrijk**	○	**13 14**	13 58	**14 14**	14 58	**15 14**	15 58 4	**16 14**	16 58	**17 14**	17 36	17 58	**18 14**	18 58	**19 14**	19 58	4 **20 14**	5 20 17	20 20	20 58	**21 14**
75	*Gent-Sint-Pieters*	○	*13 52*	*14 52*	*14 52*	*15 52*	*15 52*	*16 52*	*16 52*	*17 52*	*17 52*	*18 03*	*18 52*	*18 52*	*19 52*	*19 52*	*20 52*	*20 52*	*20 52*	*21 03*	*21 52*	*21 52*
89	*Brussel-Bruxelles Zuid/Midi*	○	*14 16*	*15 16*	*15 16*	*16 16*	*16 16*	*17 14*	*17 14*	*18 16*	*18 16*		*19 16*	*19 16*	*20 16*	*20 16*	*21 16*	*21 16*			*22 16*	*22 16*
89	*Brussel-Bruxelles Centr.*	○	*14 22*	*15 22*	*15 22*	*16 22*	*16 22*	*17 20*	*17 20*	*18 22*	*18 22*		*19 22*	*19 22*	*20 22*	*20 22*	*21 22*	*21 22*			*22 22*	*22 22*
89	*Brussel-Bruxelles Noord/Nord*	○	*14 26*	*15 26*	*15 26*	*16 26*	*16 26*	*17 24*	*17 24*	*18 26*	*18 26*		*19 26*	*19 26*	*20 26*	*20 26*	*21 26*	*21 26*			*22 26*	*22 26*
75	*Lille Flandres*	○	*13 52*	*14 55*	*14 55*	*15 52*	*15 52*	*16 51*	**16 51**	*17 51*	*17 51*		*18 51*	*18 51*	*19 51*	*19 51*	*20 55*	**20 55**	*20 55*		*21 46*	*21 46*

1 Zie verder tabellen 73, 75.
2 Rijdt verder naar Brussel-Noord als trein IC 2305.
3 Rijdt verder naar Brussel-Noord als trein IC 2306.
4 Zie verder tabel 75.
5 Zie verder tabellen 75, 94, 78, 118.
6 Rijdt verder naar Charleroi-Zuid als trein T 6954.

1 Voir tableaux 73, 75.
2 Continue vers Bruxelles-Nord comme train IC 2305.
3 Continue vers Bruxelles-Nord comme train IC 2306.
4 Voir tableau 75.
5 Voir tableaux 75, 94, 78, 118.
6 Continue vers Charleroi-Sud comme train T 6954.

BRUGES

La Venise du Nord et Musée de la Bière

B-Excursion 112

66

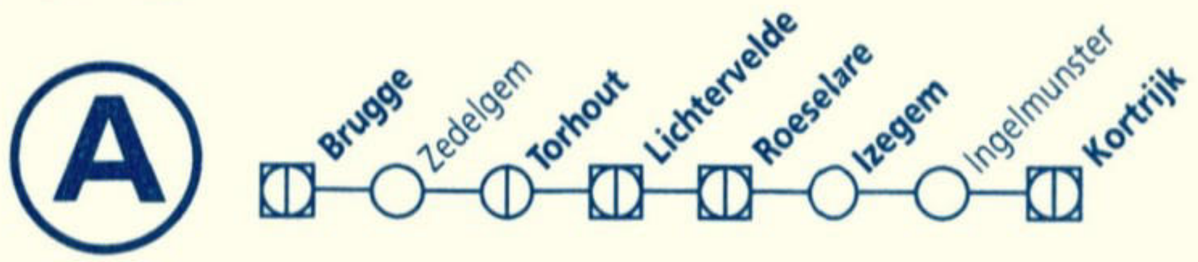

tab km			L 691	IC C 821	L 692	IC C 822
50a	Brussel-Noord/Nord		*19 59*	*20 26*	*20 59*	*21 26*
50a	Bruxelles-Centr.		*20 03*	*20 30*	*21 03*	*21 30*
50a	Bruxelles-Zuid/Midi		*20 08*	*20 36*	*21 08*	*21 36*
50a	*Knokke*			*21 10*		*22 10*
50a	*Blankenberge*			*21 14*		*22 14*
50a	*Zeebrugge*		*20 37*		*21 36*	
50a	*Oostende*		*20 44*	**21 14**	*21 44*	**22 14**
0	**Brugge**		21 07	**21 32**	22 07	**22 32**
9	Zedelgem		21 15	|	22 15	**22 40**
17	**Torhout**		21 22	**21 46**	22 22	**22 47**
22	**Lichtervelde**	○	21 26	|	22 26	**22 51**
73	*De Panne*	○	*22 01*		*23 01*	
73	*Gent-Sint-Pieters*	○	*22 09*			
73	*De Panne*		*20 59*			
73	*Gent-Sint-Pieters*		*20 51*		*21 51*	*21 51*
22	**Lichtervelde**		21 34	|	22 34	**22 52**
30	**Roeselare**		21 41	**21 56**	22 41	**22 59**
37	**Izegem**		21 46	**22 02**	22 46	**23 05**
40	Ingelmunster		21 49	|	22 49	**23 08**
51	**Kortrijk**	○	21 58	**22 14**	22 58	**23 17**
75	*Gent-Sint-Pieters*	○	*22 52*	*22 52*		*0 03*
89	Brussel-Zuid/Midi	○	*23 20*	*23 20*		
89	Bruxelles-Centr.	○	*23 24*	*23 24*		
89	Bruxelles-Noord/Nord	○	*23 28*	*23 28*		
75	*Lille Flandres*	○	*22 46*	*22 46*		

RAILFLEX... **deeltijds sporen en werken**

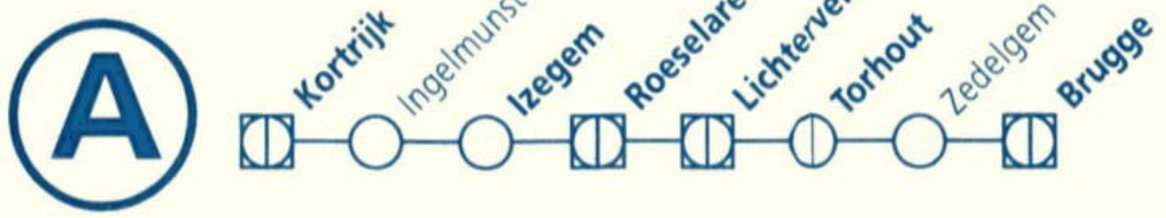

tab km		IC C 825	L 655	IC C 826	L 656	IC C 827	L 657	P 7993	IC C 828	L 658	IC C 829	L 659	T 6804 ☼	T 6904 ☼	IC C 830	L 660	IC C 831	L 661	IC C 832	L 662	IC C 833
75	*Lille Flandres*								*7 07*	*7 07*	*8 00*	*8 00*		*9 05*	**9 05**	*9 05*	*10 09*	*10 09*	*11 09*	*11 09*	*12 08*
89	*Brussel-Bruxelles Noord/Nord*					*5 32*	*5 32*		*6 34*	*6 34*	*7 34*	*7 34*			*8 34*	*8 34*	*9 34*	*9 34*	*10 34*	*10 34*	*11 34*
89	*Brussel-Bruxelles Centr.*					*5 36*	*5 36*		*6 38*	*6 38*	*7 38*	*7 38*			*8 38*	*8 38*	*9 38*	*9 38*	*10 38*	*10 38*	*11 38*
89	*Brussel-Bruxelles Zuid/Midi*					*5 40*	*5 40*		*6 44*	*6 44*	*7 44*	*7 44*			*8 44*	*8 44*	*9 44*	*9 44*	*10 44*	*10 44*	*11 44*
75	*Gent-Sint-Pieters*			*5 08*	*5 08*	*6 08*	*6 08*		*7 08*	*7 08*	*8 08*	*8 08*	*8 57*	*9 08*	*9 08*	*9 08*	*10 08*	*10 08*	*11 08*	*11 08*	*12 08*
0	**Kortrijk**	**4 44**	5 02	**5 44**	6 02	**6 46**	7 02	7 18	**7 46**	8 02	**8 46**	9 02	9 40	9 43	**9 46**	10 02	**10 46**	11 02	**11 46**	12 02	**12 46**
11	Ingelmunster	**4 54**	5 11	|	6 11	|	7 11	7 27	|	8 11	|	9 11	|	|	|	10 11	|	11 11	|	12 11	|
14	**Izegem**	**4 58**	5 14	**5 57**	6 14	**6 59**	7 14	7 31	**7 59**	8 14	**8 59**	9 14	|	|	**9 59**	10 14	**10 59**	11 14	**11 59**	12 14	**12 59**
21	**Roeselare**	**5 04**	5 20	**6 03**	6 20	**7 05**	7 20	7 38	**8 05**	8 20	**9 05**	9 20	|	|	**10 05**	10 20	**11 05**	11 20	**12 05**	12 20	**13 05**
29	**Lichtervelde** ○	**5 10**	5 26	|	6 26	|	7 26	7 45	|	8 26	|	9 26	9 58 [2]	|	|	10 26	|	11 26	|	12 26	|
73	*Gent-Sint-Pieters* ○	*6 09*	*6 09*		*7 09*		*8 08*			*9 09*		*10 09*				*11 09*		*12 09*		*13 09*	
73	*De Panne* ○				*7 01*		*8 01*			*9 01*		*10 01*		10 32		*11 01*		*12 01*		*13 01*	
73	*Gent-Sint-Pieters*				*5 54*		*6 51*	*6 51*		*7 51*		*8 51*				*9 51*		*10 51*		*11 51*	
73	*De Panne*		*4 59*		*5 59*		*6 59*	*6 59*		*7 59*		*8 59*				*9 59*		*10 59*		*11 59*	
29	**Lichtervelde**	**5 11**	5 34	|	6 34	|	7 34	7 50	|	8 34	|	9 34	10 00		|	10 34	|	11 34	|	12 34	|
34	**Torhout**	**5 16**	5 39	**6 13**	6 39	**7 15**	7 39	7 56	**8 15**	8 39	**9 15**	9 39	|		**10 15**	10 39	**11 15**	11 39	**12 15**	12 39	**13 15**
42	Zedelgem	**5 22**	5 45	|	6 45	|	7 45	8 03	|	8 45	|	9 45	|		|	10 45	|	11 45	|	12 45	|
51	**Brugge** ○	[1] **5 30**	5 53	[1] **6 26**	6 53	[1] **7 28**	7 53	8 11	[1] **8 28**	8 53	[1] **9 28**	9 53	[1] 10 14		[1] **10 28**	10 53	[1] **11 28**	11 53	[1] **12 28**	12 53	[1] **13 28**
50a	*Oostende* ○	**5 44**		**6 44**	*7 16*	**7 44**	*8 16*	*8 44*	**8 44**	*9 16*	**9 44**	*10 16*	10 29		**10 44**	*11 16*	**11 44**	*12 16*	**12 44**	*13 16*	**13 44**
50a	*Zeebrugge* ○	*5 54*	*6 23*		*7 23*		*8 23*			*9 24*		*10 23*				*11 23*		*12 23*		*13 24*	
50a	*Blankenberge* ○	*5 52*		*6 46*		*7 46*	*8 12*	*8 46*	*8 46*		*9 46*		*10 35*		*10 46*		*11 46*		*12 46*		*13 46*
50a	*Knokke* ○	*5 53*		*6 50*		*7 50*		*8 50*	*8 50*		*9 50*		*10 50*		*10 50*		*11 50*		*12 50*		*13 50*
50a	*Brussel-Bruxelles Zuid/Midi* ○	*6 24*	*6 52*	*7 24*	*7 52*	*8 24*	*8 52*	*9 24*	*9 24*	*9 52*	*10 24*	*10 52*	*11 24*		*11 24*	*11 52*	*12 24*	*12 52*	*13 24*	*13 52*	*14 24*
50a	*Brussel-Bruxelles Centr.* ○	*6 30*	*6 57*	*7 30*	*7 57*	*8 30*	*8 57*	*9 30*	*9 30*	*9 57*	*10 30*	*10 57*	*11 30*		*11 30*	*11 57*	*12 30*	*12 57*	*13 30*	*13 57*	*14 30*
50a	*Brussel-Bruxelles Noord/Nord* ○	*6 34*	*7 01*	*7 34*	*8 01*	*8 34*	*9 01*	*9 34*	*9 34*	*10 01*	*10 34*	*11 01*	*11 34*		*11 34*	*12 01*	*12 34*	*13 01*	*13 34*	*14 01*	*14 34*

[1] Zie verder tabel 50a.
[2] Zie verder tabel 73.

[1] Voir tableau 50a.
[2] Voir tableau 73.

GOLDEN RAILPASS **Op reislust staat geen leeftijd.**

66

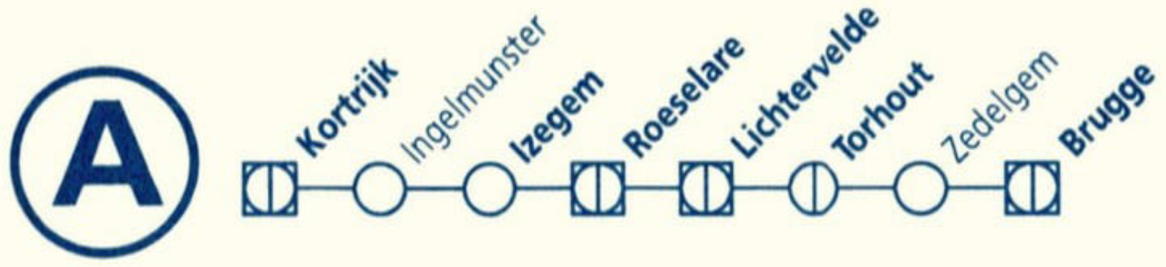

tab km		L 663	IC C 834	L 664	IC C 835	L 665	IC C 836	L 666	P 8990	IC C 837	L 667	P 8991 ▲	IC C 838	P 8992	L 668	P 8998	IC C 839	P 8994	L 669	IC C 840	L 670
75	*Lille Flandres*	*12 08*	**13 05**	*13 05*	*14 08*	*14 08*				*16 08*	*16 08*		**17 08**	*17 08*	*17 08*		*18 05*	*18 05*	*18 05*	*19 05*	*19 05*
89	*Brussel-Bruxelles Noord/Nord*	*11 34*	*12 34*	*12 34*	*13 34*	*13 34*	*14 34*	*14 34*		*15 34*	*15 34*	*15 50*	*16 34*	16 34	*16 34*		*17 34*	17 34	*17 34*	*18 34*	*18 34*
89	*Brussel-Bruxelles Centr.*	*11 38*	*12 38*	*12 38*	*13 38*	*13 38*	*14 38*	*14 38*		*15 38*	*15 38*	*15 54*	*16 38*	16 38	*16 38*		*17 38*	17 38	*17 38*	*18 38*	*18 38*
89	*Brussel-Bruxelles Zuid/Midi*	*11 44*	*12 44*	*12 44*	*13 44*	*13 44*	*14 44*	*14 44*		*15 44*	*15 44*	*16 00*	*16 44*	16 44	*16 44*		*17 44*	17 44	*17 44*	*18 44*	*18 44*
75	*Gent-Sint-Pieters*	*12 08*	*13 08*	*13 08*	*14 08*	*14 08*	*15 08*	*15 08*	*15 57*	*16 08*	*16 08*	*16 57*	*17 08*	*17 08*	*17 08*		*18 08*	*18 08*	*18 08*	*19 08*	*19 08*
0	**Kortrijk**	13 02	**13 46**	14 02	**14 46**	15 02	**15 46**	16 02	16 20	**16 46**	17 02	17 20	**17 46**	17 52	18 02		**18 46**	18 52	19 02	**19 46**	20 02
11	Ingelmunster	13 11	|	14 11	|	15 11	|	16 11	16 29	|	17 11	17 29	|	18 01	18 11		|	19 01	19 11	|	20 11
14	**Izegem**	13 14	**13 59**	14 14	**14 59**	15 14	**15 59**	16 14	16 33	**16 59**	17 14	17 33	**17 59**	18 05	18 14		**18 59**	19 05	19 14	**19 59**	20 14
21	**Roeselare**	13 20	**14 05**	14 20	**15 05**	15 20	**16 05**	16 20	16 39	**17 05**	17 20	17 39	**18 05**	18 10	18 20		**19 05**	19 10	19 20	**20 05**	20 20
29	**Lichtervelde** ○	13 26	|	14 26	|	15 26	|	16 26	16 45	|	17 26	17 45	|	|	18 26		|	|	19 26	|	20 26
73	*Gent-Sint-Pieters* ○	*14 09*		*15 09*		*16 08*		*17 07*			*18 09*				*19 09*				*20 09*		*21 09*
73	*De Panne* ○	*14 01*		*15 01*		*16 01*		*17 01*			*18 01*	*18 37*			*19 01*				*20 01*		*21 01*
73	*Gent-Sint-Pieters*	*12 51*		*13 51*		*14 51*		*15 51*	*15 51*		*16 51*	*16 51*			*17 51*	18 15			*18 51*		*19 51*
73	*De Panne*	*12 59*		*13 59*		*14 59*		*15 59*	*15 59*		*16 59*	*16 59*			*17 59*	*17 59*			*18 59*		*19 59*
29	**Lichtervelde**	13 34	|	14 34	|	15 34	|	16 34	16 47	|	17 34	17 47	|		18 34	18 52	|		19 34	|	20 34
34	**Torhout**	13 39	**14 15**	14 39	**15 15**	15 39	**16 15**	16 39	16 52	**17 15**	17 39	17 52	**18 15**		18 39	18 57	**19 15**		19 39	**20 15**	20 39
42	Zedelgem	13 45	|	14 45	|	15 45	|	16 45	16 59	|	17 45	17 59	|		18 45	19 03	|		19 45	|	20 45
51	**Brugge** ○	13 53	▮ **14 28**	14 53	▮ **15 28**	15 53	▮ **16 28**	16 53	17 07	▮ **17 28**	17 53	18 07	▮ **18 28**		18 53	19 11	▮ **19 28**		19 53	▮ **20 28**	20 53
50a	*Oostende* ○	*14 16*	**14 44**	*15 16*	**15 44**	*16 16*	**16 44**	*17 16*	*17 36*	**17 44**	*18 16*	*18 36*	**18 44**		*19 16*	*19 44*	**19 44**		*20 16*	**20 44**	*21 16*
50a	*Zeebrugge* ○	*14 24*		*15 23*		*16 23*		*17 23*			*18 23*				*19 23*				*20 23*		*21 23*
50a	*Blankenberge* ○		*14 46*		*15 46*		*16 46*	*17 12*		*17 46*			*18 46*			*19 46*	*19 46*			*20 46*	
50a	*Knokke* ○		*14 50*		*15 50*		*16 50*	*17 29*	*17 29*	*17 50*			*18 50*		*19 23*	*19 50*	*19 50*			*20 50*	
50a	*Brussel-Bruxelles Zuid/Midi* ○	*14 52*	*15 24*	*15 52*	*16 24*	*16 52*	*17 24*	*17 52*		*18 24*	*18 52*		*19 24*		*19 52*	*20 24*	*20 24*		*20 52*	*21 24*	*21 52*
50a	*Brussel-Bruxelles Centr.* ○	*14 57*	*15 30*	*15 57*	*16 30*	*16 57*	*17 30*	*17 57*		*18 30*	*18 57*		*19 30*		*19 57*	*20 30*	*20 30*		*20 57*	*21 30*	*21 57*
50a	*Brussel-Bruxelles Noord/Nord* ○	*15 01*	*15 34*	*16 01*	*16 34*	*17 01*	*17 34*	*18 01*		*18 34*	*19 01*		*19 34*		*20 01*	*20 34*	*20 34*		*21 01*	*21 34*	*22 01*

tab km			IC C 841	L 671	IC C 842	L 672			
					2				
75	*Lille Flandres*		*20 15*	*20 15*	**21 05**	*21 05*			
89	*Brussel-Bruxelles* Noord/Nord		*19 34*	*19 34*	*20 34*	*20 34*			
89	*Brussel-Bruxelles* Centr.		*19 38*	*19 38*	*20 38*	*20 38*			
89	*Brussel-Bruxelles* Zuid/Midi		*19 44*	*19 44*	*20 44*	*20 44*			
75	*Gent-Sint-Pieters*		*20 08*	*20 08*	*21 08*	*21 08*			
0	**Kortrijk**		**20 46**	21 02	**21 46**	22 02			
11	Ingelmunster		|	21 11	|	22 11			
14	**Izegem**		**20 59**	21 14	**21 59**	22 14			
21	**Roeselare**		**21 05**	21 20	**22 05**	22 20			
29	**Lichtervelde**	○	|	21 26	|	22 26			
73	*Gent-Sint-Pieters*	○		*22 09*					
73	*De Panne*	○		*22 01*		*23 01*			
73	*Gent-Sint-Pieters*			*20 51*		*21 51*			
73	*De Panne*			*20 59*					
29	**Lichtervelde**		|	21 34	|	22 34			
34	**Torhout**		**21 15**	21 39	**22 15**	22 39			
42	Zedelgem		|	21 45	|	22 45			
51	**Brugge**	○	1 **21 28**	21 53	1 **22 28**	22 53			
50a	*Oostende*	○	**21 44**	*22 16*	**22 44**	*23 16*			
50a	*Zeebrugge*	○		*22 23*					
50a	*Blankenberge*	○	*21 46*		*22 46*				
50a	*Knokke*	○	*21 50*		*22 50*				
50a	*Brussel-Bruxelles* Zuid/Midi	○	*22 24*	*22 52*	*23 24*	*23 52*			
50a	*Brussel-Bruxelles* Centr.	○	*22 30*	*22 57*		*23 57*			
50a	*Brussel-Bruxelles* Noord/Nord	○	*22 34*	*23 01*		*0 01*			

1 Zie verder tabel 50a.
2 Op 14 juli 98: Lille Flandres 21 09.

1 Voir tableau 50a.
2 Le 14 juill 98: Lille Flandres 21 09.

Niets dan troeven in ons

TREINKAARTSPEL !

B

69



tab km		IC L 2326	IC L 2327	P 7080 ▲	IC L 2328	IC L 2329	IC L 2330	IC L 2331	IC L 2332	IC L 2333	IC L 2334	IC L 2335	IC L 2336	P 8081	IC L 2337
89	*Brussel-Bruxelles Noord/Nord*		5 32		6 34	7 34	8 34	9 34	10 34	11 34	12 34	13 34	14 34		15 34
89	*Brussel-Bruxelles Centr.*		5 36		6 38	7 38	8 38	9 38	10 38	11 38	12 38	13 38	14 38		15 38
89	*Brussel-Bruxelles Zuid/Midi*		5 40		6 44	7 44	8 44	9 44	10 44	11 44	12 44	13 44	14 44		15 44
53	*Mechelen*				*6 28*	*7 28*	*8 28*	*9 28*	*10 28*	*11 28*	*12 28*	*13 28*	*14 28*		*15 28*
75	*Gent-Sint-Pieters*	*5 08*	*6 08*	*6 57*	*7 08*	*8 08*	*9 08*	*10 08*	*11 08*	*12 08*	*13 08*	*14 08*	*15 08*	*15 57*	*16 08*
75	*Lille Flandres*				*7 07*	*8 00*	*9 05*	*10 09*	*11 09*	*12 08*	*13 05*	*14 08*			*16 08*
0	**Kortrijk**	**5 46**	**6 50**	7 31	**7 50**	**8 50**	**9 50**	**10 50**	**11 50**	**12 50**	**13 50**	**14 50**	**15 50**	16 29	**16 50**
4	Bissegem	**5 50**	**6 54**	7 35	**7 54**	**8 54**	**9 54**	**10 54**	**11 54**	**12 54**	**13 54**	**14 54**	**15 54**	16 33	**16 54**
7	Wevelgem	**5 53**	**6 57**	7 38	**7 57**	**8 57**	**9 57**	**10 57**	**11 57**	**12 57**	**13 57**	**14 57**	**15 57**	16 37	**16 57**
11	**Menen**	**5 58**	**7 02**	7 43	**8 02**	**9 02**	**10 02**	**11 02**	**12 02**	**13 02**	**14 02**	**15 02**	**16 02**	16 42	**17 02**
17	Wervik	**6 02**	**7 06**	7 47	**8 06**	**9 06**	**10 06**	**11 06**	**12 06**	**13 06**	**14 06**	**15 06**	**16 06**	16 46	**17 06**
20	Comines/Komen	**6 06**	**7 10**	7 51	**8 10**	**9 10**	**10 10**	**11 10**	**12 10**	**13 10**	**14 10**	**15 10**	**16 10**	16 51	**17 10**
33	**Ieper**	**6 16**	**7 20**	8 01	**8 20**	**9 20**	**10 20**	**11 20**	**12 20**	**13 20**	**14 20**	**15 20**	**16 20**	17 01	**17 20**
43	**Poperinge** ○	**6 23**	**7 27**	8 08	**8 27**	**9 27**	**10 27**	**11 27**	**12 27**	**13 27**	**14 27**	**15 27**	**16 27**	17 08	**17 27**

tab km		P 8001	IC L 2338	P 8083 ▲	IC L 2339	IC L 2340	IC L 2341	IC L 2342	IC L 2343
89	*Brussel-Bruxelles Noord/Nord*	15 50	**16 34**	*16 50*	**17 34**	**18 34**	**19 34**	**20 34**	**21 34**
89	*Brussel-Bruxelles Centr.*	15 54	**16 38**	*16 54*	**17 38**	**18 38**	**19 38**	**20 38**	**21 38**
89	*Brussel-Bruxelles Zuid/Midi*	16 00	**16 44**	*17 00*	**17 44**	**18 44**	**19 44**	**20 44**	**21 44**
53	*Mechelen*		*16 28*		*17 28*	*18 28*	*19 28*	*20 28*	*21 28*
75	*Gent-Sint-Pieters*	16 32	*17 08*	*17 32*	*18 08*	*19 08*	*20 08*	*21 08*	*22 08*
75	*Lille Flandres*		*17 08*		*18 05*	*19 05*	*20 15*	*21 05*	*22 09*
0	**Kortrijk**	17 09	**17 50**	18 09	**18 50**	**19 50**	**20 50**	**21 50**	**22 50**
4	Bissegem	17 13	**17 54**	18 13	**18 54**	**19 54**	**20 54**	**21 54**	**22 54**
7	Wevelgem	17 17	**17 57**	18 17	**18 57**	**19 57**	**20 57**	**21 57**	**22 57**
11	**Menen**	17 22	**18 02**	18 22	**19 02**	**20 02**	**21 02**	**22 02**	**23 02**
17	Wervik	17 26	**18 06**	18 26	**19 06**	**20 06**	**21 06**	**22 06**	**23 06**
20	Comines/Komen	17 31	**18 10**	18 31	**19 10**	**20 10**	**21 10**	**22 10**	**23 10**
33	**Ieper**	17 41	**18 20**	18 41	**19 20**	**20 20**	**21 20**	**22 20**	**23 20**
43	**Poperinge** ○	17 49	**18 27**	18 49	**19 27**	**20 27**	**21 27**	**22 27**	**23 27**

69

A

Poperinge – Ieper – Comines/Komen – Wervik – **Menen** – Wevelgem – Bissegem – **Kortrijk**

tab km			IC L 2304	IC L 2305	P 7079 ▲	IC L 2306	P 7008	IC L 2307	P 7083	IC L 2308	IC L 2309	IC L 2310	IC L 2311	IC L 2312	IC L 2313	IC L 2314
0	**Poperinge**		**4 33**	**5 33**	6 07	**6 33**	7 11	**7 33**	7 51	**8 33**	**9 33**	**10 33**	**11 33**	**12 33**	**13 33**	**14 33**
10	**Ieper**		**4 41**	**5 41**	6 16	**6 41**	7 20	**7 41**	8 00	**8 41**	**9 41**	**10 41**	**11 41**	**12 41**	**13 41**	**14 41**
23	Comines/Komen		**4 51**	**5 51**	6 26	**6 51**	7 30	**7 51**	8 10	**8 51**	**9 51**	**10 51**	**11 51**	**12 51**	**13 51**	**14 51**
26	Wervik		**4 54**	**5 54**	6 29	**6 54**	7 34	**7 54**	8 13	**8 54**	**9 54**	**10 54**	**11 54**	**12 54**	**13 54**	**14 54**
32	**Menen**		**4 59**	**5 59**	6 34	**6 59**	7 39	**7 59**	8 18	**8 59**	**9 59**	**10 59**	**11 59**	**12 59**	**13 59**	**14 59**
36	Wevelgem		**5 03**	**6 03**	6 38	**7 03**	7 44	**8 03**	8 22	**9 03**	**10 03**	**11 03**	**12 03**	**13 03**	**14 03**	**15 03**
39	Bissegem		**5 06**	**6 06**	6 42	**7 06**	7 48	**8 06**	8 26	**9 06**	**10 06**	**11 06**	**12 06**	**13 06**	**14 06**	**15 06**
43	**Kortrijk**	○	**1 5 10**	**1 6 10**	6 46	**1 7 10**	2 7 52	**1 8 10**	8 30	**1 9 10**	**1 10 10**	**1 11 10**	**1 12 10**	**1 13 10**	**1 14 10**	**1 15 10**
75	*Lille Flandres*	○		*6 43*		*7 44*		*8 52*		*9 51*		*11 55*	*12 51*	*13 52*	*14 55*	*15 52*
75	*Gent-Sint-Pieters*	○	*5 52*	*6 52*	*7 12*	*7 52*	8 28	*8 52*	*9 03*	*9 52*	*10 52*	*11 52*	*12 52*	*13 52*	*14 52*	*15 52*
53	*Mechelen*	○	*6 32*	*7 32*		*8 37*		*9 32*		*10 32*	*11 32*	*12 32*	*13 32*	*14 32*	*15 32*	*16 32*
89	*Brussel-Bruxelles* *Zuid/Midi*	○	**6 16**	**7 18**	*8 00*	**8 16**	9 06	**9 16**		**10 16**	**11 16**	**12 16**	**13 16**	**14 16**	**15 16**	**16 16**
89	*Brussel-Bruxelles* *Centr.*	○	**6 22**	**7 23**	*8 06*	**8 21**	9 12	**9 22**		**10 22**	**11 22**	**12 22**	**13 22**	**14 22**	**15 22**	**16 22**
89	*Brussel-Bruxelles* *Noord/Nord*	○	**6 26**	**7 27**	*8 10*	**8 25**	9 16	**9 26**		**10 26**	**11 26**	**12 26**	**13 26**	**14 26**	**15 26**	**16 26**

tab km			IC L 2315	P 8080	IC L 2316	IC L 2317	IC L 2318	IC L 2319	IC L 2320	IC L 2321
0	**Poperinge**		**15 33**	16 11	**16 33**	**17 33**	**18 33**	**19 33**	**20 33**	**21 33**
10	**Ieper**		**15 41**	16 20	**16 41**	**17 41**	**18 41**	**19 41**	**20 41**	**21 41**
23	Comines/Komen		**15 51**	16 30	**16 51**	**17 51**	**18 51**	**19 51**	**20 51**	**21 51**
26	Wervik		**15 54**	16 34	**16 54**	**17 54**	**18 54**	**19 54**	**20 54**	**21 54**
32	**Menen**		**15 59**	16 39	**16 59**	**17 59**	**18 59**	**19 59**	**20 59**	**21 59**
36	Wevelgem		**16 03**	16 44	**17 03**	**18 03**	**19 03**	**20 03**	**21 03**	**22 03**
39	Bissegem		**16 06**	16 48	**17 06**	**18 06**	**19 06**	**20 06**	**21 06**	**22 06**
43	**Kortrijk**	○	**1 16 10**	**3** 16 52	**1 17 10**	**1 18 10**	**1 19 10**	**1 20 10**	**1 21 10**	**4 22 10**
75	*Lille Flandres*	○	*16 51*		*17 51*	*18 51*	*19 51*	*20 55*	*21 46*	*22 46*
75	*Gent-Sint-Pieters*	○	*16 52*	17 26	*17 52*	*18 52*	*19 52*	*20 52*	*21 52*	*22 52*
53	*Mechelen*	○	*17 32*		*18 32*	*19 32*		*21 32*	*22 32*	
89	*Brussel-Bruxelles* *Zuid/Midi*	○	**17 14**		**18 16**	**19 16**	**20 16**	**21 16**	**22 16**	**23 20**
89	*Brussel-Bruxelles* *Centr.*	○	**17 20**		**18 22**	**19 22**	**20 22**	**21 22**	**22 22**	**23 24**
89	*Brussel-Bruxelles* *Noord/Nord*	○	**17 24**		**18 26**	**19 26**	**20 26**	**21 26**	**22 26**	**23 28**

1 Zie verder tabellen 89, 50, 60, 59.
2 Zie verder tabellen 75, 50a, 161.
3 Zie verder tabel 75.
4 Zie verder tabellen 89, 50, 60.

1 Voir tableaux 89, 50, 60, 59.
2 Voir tableaux 75, 50a, 161.
3 Voir tableau 75.
4 Voir tableaux 89, 50, 60.

73

A

Gent-St.-Pieters – De Pinte – Deinze – Aarsele – Tielt – Lichtervelde – Kortemark – Diksmuide – Veurne – Koksijde – De Panne

73

tab km			IR i 3627	IR i 3628	IR i 3629	IR i 3630	IC J 2128 ☼	T 6904 ☼	IR i 3631	IR i 3632	IR i 3633	IR i 3634	IR i 3635	IR i 3636	IR i 3637	P 8995 ▲	IR i 3638	P 8996	IR i 3639	P 8998	IR i 3640	IR i 3641
36c	*Brussel-Nationaal-Luchth.*			5 49	6 49	7 49			8 49	9 49	10 49	11 49	12 49	13 49	14 49		15 49		16 49		17 49	18 49
50a	*Brussel-Noord/Nord*			6 09	7 09	8 10	*8 26*		9 09	10 09	11 09	12 09	13 09	14 09	15 09	*15 26*	16 09	*16 39*	17 09	*17 31*	18 08	19 09
50a	*Brussel-Centr.*			6 13	7 13	8 14	*8 30*		9 13	10 13	11 13	12 13	13 13	14 13	15 13	*15 30*	16 13	*16 45*	17 13	*17 35*	18 12	19 13
50a	*Brussel-Zuid/Midi*			6 18	7 18	8 18	8 31		9 18	10 18	11 18	12 18	13 18	14 18	15 18	*15 36*	16 18	*16 50*	17 18	*17 41*	18 18	19 18
0	**Gent-Sint-Pieters**		5 54	6 51	7 51	8 51	9 14		9 51	10 51	11 51	12 51	13 51	14 51	15 51	16 26	16 51	17 25	17 51	18 15	18 51	19 51
7	**De Pinte**		6 00	6 57	7 57	8 57			9 57	10 57	11 57	12 57	13 57	14 57	15 57	16 33	16 57	17 33	17 57		18 57	19 57
15	**Deinze**		6 06	7 04	8 04	9 04			10 04	11 04	12 04	13 04	14 04	15 04	16 04	16 42	17 04	17 40	18 04	18 26	19 04	20 04
23	Aarsele			|	|	|			|	|	|	|	|	|	16 48	|	17 46	|	18 32	|	|
30	**Tielt**		6 16	7 16	8 16	9 16			10 16	11 16	12 16	13 16	14 16	15 16	16 16	16 54	17 16	17 52	18 16	18 38	19 16	20 16
47	**Lichtervelde**	○	6 27	7 27	8 27	9 27			10 27	11 27	12 27	13 27	14 27	15 27	16 27	17 05	17 27	18 03	18 27	▮ 18 49	19 27	20 27
66	*Kortrijk*	○	*6 58*	*7 58*	*8 58*	*9 58*			*10 58*	*11 58*	*12 58*	*13 58*	*14 58*	*15 58*	*16 58*		*17 58*		*18 58*		*19 58*	*20 58*
66	*Brugge*	○	*6 53*	*7 53*	*8 53*	*9 53*			*10 53*	*11 53*	*12 53*	*13 53*	*14 53*	*15 53*	*16 53*		*17 53*		*18 53*	19 11	*19 53*	*20 53*
66	*Kortrijk*		*6 02*	*7 02*	*8 02*	*9 02*		9 43	*10 02*	*11 02*	*12 02*	*13 02*	*14 02*	*15 02*	*16 02*	*16 20*	*17 02*		*18 02*		*19 02*	*20 02*
66	*Brugge*		*6 07*	*7 07*	*8 07*	*9 07*			*10 07*	*11 07*	*12 07*	*13 07*	*14 07*	*15 07*	*16 07*		*17 07*		*18 07*		*19 07*	*20 07*
47	**Lichtervelde**		6 30	7 30	8 30	9 30			10 30	11 30	12 30	13 30	14 30	15 30	16 30	17 08	17 30	18 04	18 30		19 30	20 30
53	Kortemark		6 36	7 36	8 36	9 36			10 36	11 36	12 36	13 36	14 36	15 36	16 36	17 14	17 36	18 10	18 36		19 36	20 36
65	Diksmuide		6 45	7 45	8 45	9 45		10 16	10 45	11 45	12 45	13 45	14 45	15 45	16 45	17 23	17 45	18 19	18 45		19 45	20 45
81	**Veurne**		6 56	7 56	8 56	9 56	10 05	10 27	10 56	11 56	12 56	13 56	14 56	15 56	16 56	17 34	17 56	18 30	18 56		19 56	20 56
82	Koksijde		6 58	7 58	8 58	9 58	10 07	10 29	10 58	11 58	12 58	13 58	14 58	15 58	16 58	17 37	17 58	18 33	18 58		19 58	20 58
85	**De Panne**	○	7 01	8 01	9 01	10 01	10 10	10 32	11 01	12 01	13 01	14 01	15 01	16 01	17 01	17 41	18 01	18 37	19 01		20 01	21 01

DE PANNE

Meli Park

B-Dagtrip 143

tab km			IR i 3642	IR i 3643					
36c	*Brussel-Nationaal-Luchth.*		**19 49**	**20 49**					
50a	*Brussel-Bruxelles*	*Noord/Nord*	**20 09**	**21 09**					
50a		*Centr.*	**20 13**	**21 13**					
50a		*Zuid/Midi*	**20 18**	**21 18**					
0	**Gent-Sint-Pieters**		**20 51**	**21 51**					
7	**De Pinte**		**20 57**	**21 57**					
15	**Deinze**		**21 04**	**22 04**					
23	Aarsele		|	|					
30	**Tielt**		**21 16**	**22 16**					
47	**Lichtervelde**	○	**21 27**	**22 27**					
66	*Kortrijk*	○	*21 58*	*22 58*					
66	*Brugge*	○	*21 53*	*22 53*					
66	*Kortrijk*		*21 02*	*22 02*					
66	*Brugge*		*21 07*	*22 07*					
47	**Lichtervelde**		**21 30**	**22 30**					
53	Kortemark		**21 36**	**22 36**					
65	Diksmuide		**21 45**	**22 45**					
81	**Veurne**		**21 56**	**22 56**					
82	Koksijde		**21 58**	**22 58**					
85	**De Panne**	○	**22 01**	**23 01**					

ℹ Zie verder tabel 66.

ℹ Voir tableau 66.

Op reislust staat geen leeftijd.
L'entrain n'a pas d'âge.

GOLDEN RAILPASS

73

73

A

De Panne – Koksijde – Veurne – Diksmuide – Kortemark – Lichtervelde – Tielt – Aarsele – Deinze – De Pinte – Gent-St.-Pieters

tab km			P 7998	IR i 3604	IR i 3605	P 7995	IR i 3606	P 7996 ▲	IR i 3607	IR i 3608	IR i 3609	IR i 3610	IR i 3611	IR i 3612	IR i 3613	IR i 3614	IR i 3615	IR i 3616	IR i 3617	IC J 2120 ☼	IR i 3618	T 6954 ☼
0	**De Panne**			**4 59**	**5 59**	6 26	**6 59**	7 15	**7 59**	**8 59**	**9 59**	**10 59**	**11 59**	**12 59**	**13 59**	**14 59**	**15 59**	**16 59**	**17 59**	**18 50**	**18 59**	19 28
3	Koksijde			**5 02**	**6 02**	6 31	**7 02**	7 19	**8 02**	**9 02**	**10 02**	**11 02**	**12 02**	**13 02**	**14 02**	**15 02**	**16 02**	**17 02**	**18 02**	**18 53**	**19 02**	19 31
4	**Veurne**			**5 05**	**6 05**	6 34	**7 05**	7 22	**8 05**	**9 05**	**10 05**	**11 05**	**12 05**	**13 05**	**14 05**	**15 05**	**16 05**	**17 05**	**18 05**	**18 56**	**19 05**	19 34
20	Diksmuide			**5 16**	**6 16**	6 45	**7 16**	7 33	**8 16**	**9 16**	**10 16**	**11 16**	**12 16**	**13 16**	**14 16**	**15 16**	**16 16**	**17 16**	**18 16**		**19 16**	19 45
32	Kortemark			**5 25**	**6 25**	6 54	**7 25**	7 42	**8 25**	**9 25**	**10 25**	**11 25**	**12 25**	**13 25**	**14 25**	**15 25**	**16 25**	**17 25**	**18 25**		**19 25**	
38	**Lichtervelde**	○		**5 30**	**6 30**	6 59	**7 30**	7 47	**8 30**	**9 30**	**10 30**	**11 30**	**12 30**	**13 30**	**14 30**	**15 30**	**16 30**	**17 30**	**18 30**		**19 30**	3
66	*Brugge*	○		*5 53*	*6 53*		*7 53*		*8 53*	*9 53*	*10 53*	*11 53*	*12 53*	*13 53*	*14 53*	*15 53*	*16 53*	*17 53*	*18 53*		*19 53*	
66	*Kortrijk*	○		*5 58*	*6 58*	*7 28*	*7 58*	*8 32*	*8 58*	*9 58*	*10 58*	*11 58*	*12 58*	*13 58*	*14 58*	*15 58*	*16 58*	*17 58*	*18 58*		*19 58*	20 17
66	*Brugge*		4 51	*5 07*	*6 07*		*7 07*	*7 07*	*8 07*	*9 07*	*10 07*	*11 07*	*12 07*	*13 07*	*14 07*	*15 07*	*16 07*	*17 07*	*18 07*		*19 07*	
66	*Kortrijk*			*5 02*	*6 02*		*7 02*	*7 02*	*8 02*	*9 02*	*10 02*	*11 02*	*12 02*	*13 02*	*14 02*	*15 02*	*16 02*	*17 02*	*18 02*		*19 02*	
38	**Lichtervelde**		5 11	**5 33**	**6 33**	7 00	**7 32**	7 48	**8 33**	**9 33**	**10 33**	**11 33**	**12 33**	**13 33**	**14 33**	**15 33**	**16 32**	**17 33**	**18 33**		**19 33**	
55	**Tielt**		5 22	**5 45**	**6 45**	7 12	**7 44**	8 00	**8 45**	**9 45**	**10 45**	**11 45**	**12 45**	**13 45**	**14 45**	**15 45**	**16 44**	**17 45**	**18 45**		**19 45**	
62	Aarsele					7 17		8 05														
70	**Deinze**		5 34	**5 58**	**6 58**	7 24	**7 57**	8 12	**8 58**	**9 58**	**10 58**	**11 58**	**12 58**	**13 58**	**14 58**	**15 57**	**16 56**	**17 58**	**18 58**		**19 58**	
78	**De Pinte**			**6 04**	**7 04**	7 31	**8 03**	8 18	**9 04**	**10 04**	**11 04**	**12 04**	**13 04**	**14 04**	**15 04**	**16 03**	**17 02**	**18 04**	**19 04**		**20 04**	
85	**Gent-Sint-Pieters**	○	5 46	**6 09**	**7 09**	7 37	**8 08**	8 25	**9 09**	**10 09**	**11 09**	**12 09**	**13 09**	**14 09**	**15 09**	**16 08**	**17 07**	**18 09**	**19 09**	2 19 46	**20 09**	
50a	*Brussel-Bruxelles* Zuid/Midi	○	*6 24*	**6 42**	**7 42**	*8 09*	**8 42**	*9 06*	**9 42**	**10 42**	**11 42**	**12 42**	**13 42**	**14 42**	**15 42**	**16 42**	**17 41**	**18 42**	**19 42**	**20 27**	**20 42**	
50a	*Brussel-Bruxelles* Centr.	○	*6 30*	**6 47**	**7 47**	*8 16*	**8 47**	*9 12*	**9 47**	**10 47**	**11 47**	**12 47**	**13 47**	**14 47**	**15 47**	**16 47**	**17 46**	**18 47**	**19 47**	*20 30*	**20 47**	
50a	*Brussel-Bruxelles* Noord/Nord	○	*6 34*	**6 51**	**7 51**	*8 20*	**8 51**	*9 16*	**9 51**	**10 51**	**11 51**	**12 51**	**13 51**	**14 51**	**15 51**	**16 51**	**17 50**	**18 51**	**19 51**	*20 34*	**20 51**	
36c	*Brussel-Nationaal-Luchth.*	○		**7 11**	**8 11**		**9 11**	*9 57*	**10 11**	**11 11**	**12 11**	**13 11**	**14 11**	**15 11**	**16 11**	**17 11**	**18 11**	**19 11**	**20 11**		**21 11**	

IEPER

Bellewaerde

B-Dagtrip 137

tab km			IR i 3619	IR i 3620					
0	**De Panne**		**19 59**	**20 59**					
3	Koksijde		**20 02**	**21 02**					
4	**Veurne**		**20 05**	**21 05**					
20	Diksmuide		**20 16**	**21 16**					
32	Kortemark		**20 25**	**21 25**					
38	**Lichtervelde**	○	**20 30**	**21 30**					
66	*Brugge*	○	*20 53*	*21 53*					
66	*Kortrijk*	○	*20 58*	*21 58*					
66	*Brugge*		*20 07*	*21 07*					
66	*Kortrijk*		*20 02*	*21 02*					
38	**Lichtervelde**		**20 33**	**21 33**					
55	**Tielt**		**20 45**	**21 45**					
62	Aarsele		|	|					
70	**Deinze**		**20 58**	**21 58**					
78	**De Pinte**		**21 04**	**22 04**					
85	**Gent-Sint-Pieters**	○	**1** **21 09**	**1** **22 09**					
50a	*Brussel-Bruxelles* Zuid/Midi	○	**21 42**	**22 42**					
50a	*Brussel-Bruxelles* Centr.	○	**21 47**	**22 47**					
50a	*Brussel-Bruxelles* Noord/Nord	○	**21 51**	**22 51**					
36c	*Brussel-Nationaal-Luchth.*	○	**22 11**	**23 11**					

1 Zie verder tabellen 50a, 36c.
2 Zie verder tabellen 50, 50a, 161, 162.
3 Zie verder tabellen 66, 75, 94, 78, 118.

1 Voir tableaux 50a, 36c.
2 Voir tableaux 50, 50a, 161, 162.
3 Voir tableaux 66, 75, 94, 78, 118.

LA PANNE

Meli Park

B-Excursion 143

75

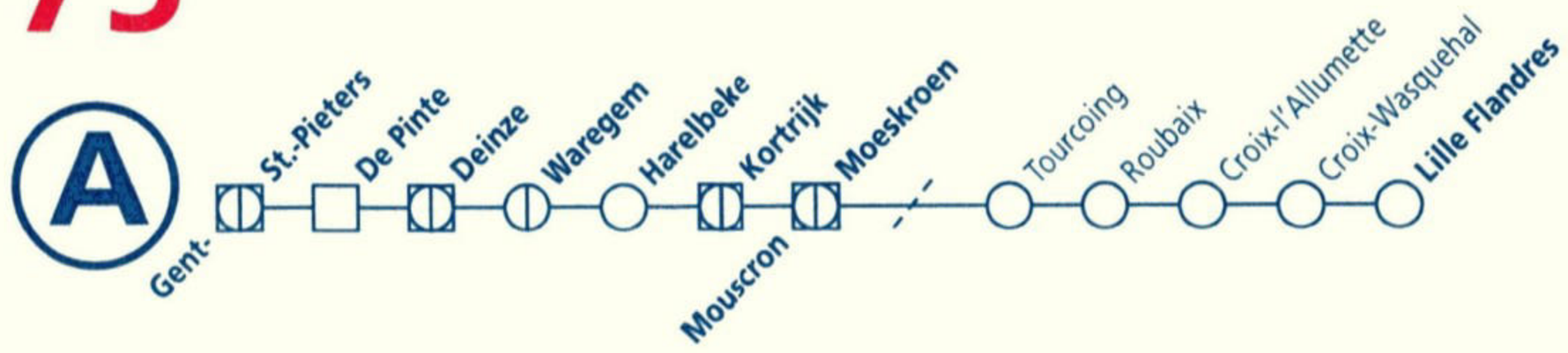

tab km			IR f 4125	IC C 705	IR i 3627	L 1956	IR f 4126	IC 4706	IR i 3628	IC C 706	L 1957	IR f 4127	P 7960	P 7082	IR i 3629	L 1958	IC C 707	IC C 807	IR f 4128	IR i 3630	IC C 708	L 1959
				1				4						▲								
50a	Brussel-Noord/Nord								6 09	6 09	6 09	6 26	6 26		7 09	7 09	7 09		7 26	8 10	8 10	8 10
50a	Brussel-Centr./Bruxelles								6 13	6 13	6 13	6 30	6 30		7 13	7 13	7 13		7 30	8 14	8 14	8 14
50a	Brussel-Zuid/Midi								6 18	6 18	6 18	6 36	6 36		7 18	7 18	7 18		7 36	8 18	8 18	8 18
53	Mechelen								5 33	5 33		6 28	6 28		6 33	6 33	6 33		7 28	7 33	7 33	
59	Antwerpen-Centraal			5 01	5 01	5 01	5 01		5 37	6 06	6 06	6 06		6 37	6 37		7 06		7 06	7 37	8 06	8 06
0	**Gent-Sint-Pieters**		5 08	5 51	5 54	6 00	6 08		6 51	6 57	7 00	7 08	7 26	7 35	7 51	7 54	7 57		8 08	8 51	8 57	9 00
7	**De Pinte**		5 15	|	6 00	3 6 08	6 15		6 57	|	3 7 08	7 15	3 7 33	7 41	7 57	3 8 01	|		8 15	8 57	|	3 9 08
15	**Deinze**		5 21	|	2 6 06		6 21		2 7 04	|		7 21		7 48	2 8 04		|		8 21	2 9 04	|	
27	**Waregem**		5 29	|			6 29			|		7 29		7 56			|		8 29		|	
36	**Harelbeke**		5 35	|			6 35			|		7 35		8 02			|		8 35		|	
42	**Kortrijk**	○	5 39	6 12			6 39			7 17		7 39		8 07			8 17		8 39		9 17	
69	*Ieper*	○	6 15				7 19					8 19							9 19			
69	*Poperinge*	○	6 23				7 27					8 27							9 27			
66	*Brugge*	○	6 28				7 28					8 28							9 28			
50a	*Oostende*	○	6 44				7 44					8 44							9 44			
42	**Kortrijk**			6 13				7 13		7 22								8 22			9 22	
55	**Mouscron/Moeskroen**	○		6 21				7 21		7 30								8 30			9 30	
	Mouscron/Moeskroen			6 22				7 22		7 35								8 30			9 30	
	Tourcoing	○		6 27				7 27		|							8 35			9 35	
	Roubaix	○		6 31				7 31		|							8 39			9 39	
	Croix-l'Allumette	○		|			7 33		|							8 41			|	
	Croix-Wasquehal	○		6 34				7 35		|							8 43			9 42	
	Lille Flandres	○		6 43				7 44		7 51								8 52			9 51	

IEPER
Bellewaerde

B-Dagtrip 137

tab km			IR f 4129	IR i 3631	IC C 709	L 1960	IR f 4130	IR i 3632	IC C 710	L 1961	IR f 4131	IR i 3633	IC C 711	IC C 811	L 1962	IR f 4132	P 7997	IR i 3634	IC C 712	L 1963	IR f 4133	IR i 3635
					[5]												▲					
50a	Brussel- Noord/Nord		*8 26*	**9 09**	*9 09*	*9 09*	*9 26*	**10 09**	*10 09*	*10 09*	*10 26*	**11 09**	*11 09*		*11 09*	*11 26*		**12 09**	*12 09*	*12 09*	*12 26*	**13 09**
50a	Bruxelles Centr.		*8 30*	**9 13**	*9 13*	*9 13*	*9 30*	**10 13**	*10 13*	*10 13*	*10 30*	**11 13**	*11 13*		*11 13*	*11 30*		**12 13**	*12 13*	*12 13*	*12 30*	**13 13**
50a	Zuid/Midi		*8 36*	**9 18**	*9 18*	*9 18*	*9 36*	**10 18**	*10 18*	*10 18*	*10 36*	**11 18**	*11 18*		*11 18*	*11 36*		**12 18**	*12 18*	*12 18*	*12 36*	**13 18**
53	*Mechelen*		**8 28**	*8 33*	*8 33*		**9 28**	*9 33*	*9 33*		**10 28**	*10 33*	*10 33*			**11 28**		*11 33*	*11 33*		**12 28**	*12 33*
59	*Antwerpen-Centraal*		*8 06*	*8 37*	**9 06**	*9 06*	*9 06*	*9 37*	**10 06**	*10 06*	*10 06*	*10 37*	**11 06**		*11 06*	*11 06*	*11 37*	*11 37*	**12 06**	*12 06*	*12 06*	*12 37*
0	**Gent-Sint-Pieters**		**9 08**	**9 51**	**9 57**	10 00	**10 08**	**10 51**	**10 57**	11 00	**11 08**	**11 51**	**11 57**		12 00	**12 08**	12 34	**12 51**	**12 57**	13 00	**13 08**	**13 51**
7	**De Pinte**		**9 15**	**9 57**	|	[3] 10 08	**10 15**	**10 57**	|	[3] 11 08	**11 15**	**11 57**	|		[3] 12 08	**12 15**	12 41	**12 57**	|	[3] 13 08	**13 15**	**13 57**
15	**Deinze**		**9 21**	[2] **10 04**	|		**10 21**	[2] **11 04**	|		**11 21**	[2] **12 04**	|			**12 21**	12 47	[2] **13 04**	|		**13 21**	[2] **14 04**
27	**Waregem**		**9 29**		|		**10 29**		|		**11 29**		|			**12 29**	12 55		|		**13 29**	
36	**Harelbeke**		**9 35**		|		**10 35**		|		**11 35**		|			**12 35**	13 02		|		**13 35**	
42	**Kortrijk**	○	**9 39**		**10 17**		**10 39**		**11 17**		**11 39**		**12 17**			**12 39**	13 06		**13 17**		**13 39**	
69	*Ieper*	○	*10 19*				*11 19*				*12 19*					*13 19*					*14 19*	
69	*Poperinge*	○	*10 27*				*11 27*				*12 27*					*13 27*					*14 27*	
66	*Brugge*	○	*10 28*				*11 28*				*12 28*					*13 28*					*14 28*	
50a	*Oostende*	○	*10 44*				*11 44*				*12 44*					*13 44*					*14 44*	
42	**Kortrijk**				**10 22**				**11 22**					**12 22**					**13 22**			
55	**Mouscron/Moeskroen**	○			**10 30**				**11 30**					**12 30**					**13 30**			
	Mouscron/Moeskroen								**11 39**					**12 30**					**13 30**			
	Tourcoing	○							|					**12 35**					**13 35**			
	Roubaix	○							|					**12 39**					**13 39**			
	Croix-l'Allumette	○							|					|					**13 41**			
	Croix-Wasquehal	○							|					**12 42**					**13 43**			
	Lille Flandres	○							**11 55**					**12 51**					**13 52**			

[1] Op 14 juli 98 bestemming Moeskroen.
[2] Zie verder tabel 73.
[3] Zie verder tabel 86.
[4] Rijdt niet op 14 juli 98.
[5] Op 14 juli 98 bestemming Lille Flandres: Moeskroen 10 30, Lille Flandres 10 46.

[1] Le 14 juill 98 destination Mouscron.
[2] Voir tableau 73.
[3] Voir tableau 86.
[4] Ne circule pas le 14 juill 98.
[5] Le 14 juill 98 destination Lille Flandres: Mouscron 10 30, Lille Flandres 10 46.

B-Excursions **plus de 100 attractions - train compris**

75

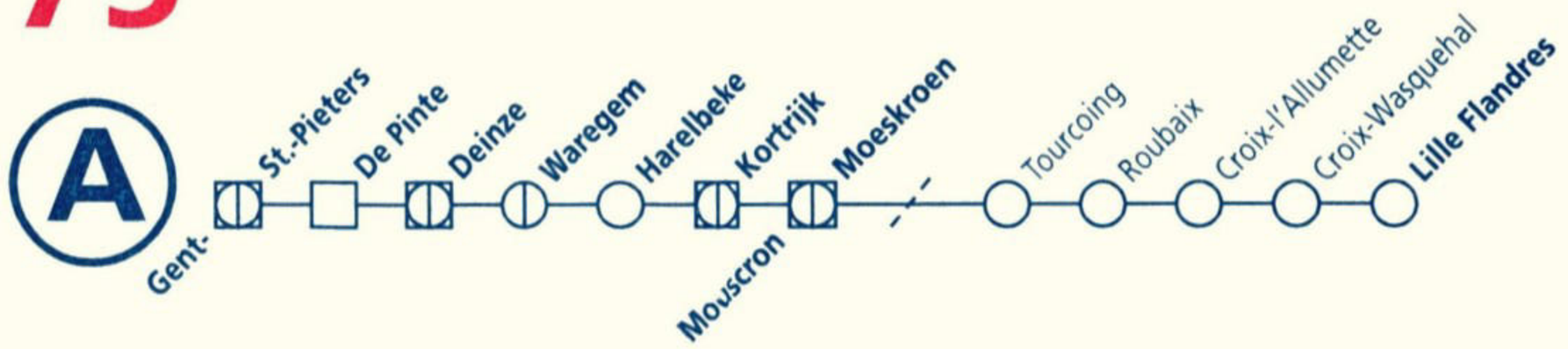

tab km			IC C 713	L 1964	IR f 4134	IR i 3636	IC C 714	L 1965	IR f 4135	P 8997 ▲	IR i 3637	IC C 715	IC C 815 3	IC 4716 4	L 1966	IR f 4136	P 8961	P 8995 ▲	P 8001	P 8015	IR i 3638	IC C 716
50a	Brussel-Bruxelles	Noord/Nord	13 09	13 09	13 26	**14 09**	14 09	14 09	14 26	14 59	**15 09**	15 09			15 09	15 26	15 26	15 26	15 50	16 09	**16 09**	16 16
50a		Centr.	13 13	13 13	13 30	**14 13**	14 13	14 13	14 30	15 03	**15 13**	15 13			15 13	15 30	15 30	15 30	15 54	16 13	**16 13**	16 20
50a		Zuid/Midi	13 18	13 18	13 36	**14 18**	14 18	14 18	14 36	15 08	**15 18**	15 18			15 18	15 36	15 36	15 36	16 00	16 18	**16 18**	16 26
53	Mechelen		12 33		**13 28**	13 33	13 33		**14 28**	14 33	14 33	14 33				**15 28**	15 28	15 28		15 33	15 33	15 33
59	Antwerpen-Centraal		**13 06**	13 06	13 06	13 37	**14 06**	14 06	14 06	14 37	14 37	**15 06**			15 06	15 06			15 37	15 37	15 37	**16 06**
0	**Gent-Sint-Pieters**		**13 57**	14 00	**14 08**	**14 51**	**14 57**	15 00	**15 08**	15 42	**15 51**	**15 57**			16 00	**16 08**	16 22	16 26	16 32	16 48	**16 51**	**16 57**
7	**De Pinte**		|	1 14 08	**14 15**	**14 57**	|	1 15 08	**15 15**	15 48	**15 57**	|			1 16 08	**16 15**	1 16 30	16 33	16 39	|	**16 57**	|
15	**Deinze**		|	|	**14 21**	2 **15 04**	|	|	**15 21**	15 54	2 **16 04**	|			|	**16 21**	|	2 16 42	16 45	|	2 **17 04**	|
27	**Waregem**		|	|	**14 29**	|	|	|	**15 29**	16 02	|	|			|	**16 29**	|	|	16 54	17 04	|	|
36	**Harelbeke**		|	|	**14 35**	|	|	|	**15 35**	16 09	|	|			|	**16 35**	|	|	17 01	17 10	|	|
42	**Kortrijk**	○	**14 17**	|	**14 39**	|	**15 17**	|	**15 39**	16 13	|	**16 17**	|		|	**16 39**	|	|	5 17 06	17 14	|	**17 17**
69	*Ieper*	○	|	|	*15 19*	|	|	|	*16 19*	*17 00*	|	*17 00*			|	*17 19*	|	|	17 40	|	|	|
69	*Poperinge*	○	|	|	*15 27*	|	|	|	*16 27*	*17 08*	|	*17 08*			|	*17 27*	|	|	17 49	|	|	|
66	*Brugge*	○	|	|	*15 28*	|	|	|	*16 28*	*17 07*	|	*17 07*			|	*17 28*	|	|	|	|	|	|
50a	*Oostende*	○	|	|	*15 44*	|	|	|	*16 44*	|	|	|		|	*17 44*	|	|	|	|	|	|
42	**Kortrijk**		**14 22**	|	|	|	**15 22**	|	|	|	|	|	**16 22**	|	|	|	|	|	|	|	**17 22**
55	**Mouscron/Moeskroen**	○	**14 30**	|	|	|	**15 30**	|	|	|	|	|	**16 30**	|	|	|	|	|	|	|	**17 30**
	Mouscron/Moeskroen		**14 39**	|	|	|	**15 30**	|	|	|	|	|	**16 35**	**16 53**	|	|	|	|	|	|	**17 30**
	Tourcoing	○	|	|	|	|	**15 35**	|	|	|	|	|	|	**16 58**	|	|	|	|	|	|	**17 35**
	Roubaix	○	|	|	|	|	**15 39**	|	|	|	|	|	|	**17 02**	|	|	|	|	|	|	**17 39**
	Croix-l'Allumette	○	|	|	|	|	**15 42**	|	|	|	|	|	|	**17 05**	|	|	|	|	|	|	|
	Croix-Wasquehal	○	|	|	|	|	**15 43**	|	|	|	|	|	|	**17 07**	|	|	|	|	|	|	**17 42**
	Lille Flandres	○	**14 55**	|	|	|	**15 52**	|	|	|	|	|	**16 51**	**17 15**	|	|	|	|	|	|	**17 51**

GENT

Kennismaking met de Arteveldestad

B-Dagtrip 121

tab km			L 1967	IR f 4137	P 8962	P 8996	P 8005	P 8016	IR i 3639	IC C 717	IC C 717	L 1968	IR f 4138	P 8998	P 8963	P 8008	IR i 3640	IC C 718	L 1969	IR f 4139	IR i 3641	IC C 719
										[6]	[4]				▲							
50a	Brussel-Bruxelles	Noord/Nord	16 16	16 26	16 39	16 39	16 50	17 09	**17 09**	17 14	17 14	17 14	17 26	17 31	17 31	17 50	**18 08**	18 08	18 08	18 26	**19 09**	19 09
50a		Centr.	16 20	16 30	16 45	16 45	16 54	17 13	**17 13**	17 18	17 18	17 18	17 30	17 35	17 35	17 54	**18 12**	18 12	18 12	18 30	**19 13**	19 13
50a		Zuid/Midi	16 26	16 36	16 50	16 50	17 00	17 18	**17 18**	17 24	17 24	17 24	17 36	17 41	17 41	18 00	**18 18**	18 18	18 18	18 36	**19 18**	19 18
53	Mechelen			**16 28**	16 28	16 28		16 33	16 33	16 33	16 33		**17 28**	17 28	17 28		17 33	17 33		**18 28**	18 33	18 33
59	Antwerpen-Centraal		16 06	16 06			16 37	16 37	16 37	**17 06**	**17 06**	17 06	17 06	17 06		17 37	17 37	**18 06**	18 06	18 06	18 37	**19 06**
0	**Gent-Sint-Pieters**		17 00	**17 08**	17 22	17 25	17 32	17 48	**17 51**	**17 57**	**17 57**	18 00	**18 08**	18 15	18 22	18 32	**18 51**	**18 57**	19 00	**19 08**	**19 51**	**19 57**
7	**De Pinte**		[1] 17 08	**17 15**	[1] 17 30	17 33	17 39	|	**17 57**	|	|	[1] 18 08	**18 15**	|	[1] 18 30	18 39	**18 57**	|	[1] 19 08	**19 15**	**19 57**	|
15	**Deinze**		|	**17 21**	|	[2] 17 40	17 46	|	[2] **18 04**	|	|	|	**18 21**	[7] 18 26	|	18 47	[2] **19 04**	|	|	**19 21**	[2] **20 04**	|
27	**Waregem**		|	**17 29**	|	|	17 54	18 04	|	|	|	**18 29**	|	|	18 56	|	|	|	**19 29**	|	|
36	**Harelbeke**		|	**17 35**	|	|	18 01	18 10	|	|	|	**18 35**	|	|	19 04	|	|	|	**19 35**	|	|
42	**Kortrijk**	○	|	**17 39**	|	|	18 06	18 14	|	**18 17**	**18 17**	|	**18 39**	|	|	19 09	|	**19 17**	|	**19 39**	|	**20 17**
69	*Ieper*	○	|	*18 19*	|	|	|	|	|	|	|	*19 19*	|	|	|	|	|	|	*20 19*	|	|
69	*Poperinge*	○	|	*18 27*	|	|	|	|	|	|	|	*19 27*	|	|	|	|	|	|	*20 27*	|	|
66	*Brugge*	○	|	*18 28*	|	|	|	|	|	|	|	*19 28*	19 11	|	|	|	|	|	*20 28*	|	|
50a	*Oostende*	○	|	*18 44*	|	|	|	|	|	|	|	*19 44*	|	|	|	|	|	|	*20 44*	|	|
42	**Kortrijk**		|	|	|	|	|	|	|	**18 22**	**18 22**	|	|	|	|	|	**19 22**	|	|	|	|
55	**Mouscron/Moeskroen**	○	|	|	|	|	|	|	|	**18 30**	**18 30**	|	|	|	|	|	**19 30**	|	|	|	|
	Mouscron/Moeskroen		|	|	|	|	|	|	|	**18 30**	**18 35**	|	|	|	|	|	**19 30**	|	|	|	|
	Tourcoing	○	|	|	|	|	|	|	|	**18 35**	|	|	|	|	|	|	**19 35**	|	|	|	|
	Roubaix	○	|	|	|	|	|	|	|	**18 39**	|	|	|	|	|	|	**19 39**	|	|	|	|
	Croix-l'Allumette	○	|	|	|	|	|	|	|	|	|	|	|	|	|	|	|	|	|	|	|
	Croix-Wasquehal	○	|	|	|	|	|	|	|	**18 42**	|	|	|	|	|	|	**19 42**	|	|	|	|
	Lille Flandres	○	|	|	|	|	|	|	|	**18 51**	**18 51**	|	|	|	|	|	**19 51**	|	|	|	|

[1] Zie verder tabel 86.
[2] Zie verder tabel 73.
[3] Op 14 juli 98: Moeskroen 16 30, Tourcoing 16 35, Roubaix 16 39, Croix-Wasquehal 16 42, Lille Flandres 16 51.
[4] Rijdt niet op 14 juli 98.
[5] Zie verder tabel 69.
[6] Rijdt enkel op 14 juli 98.
[7] Zie verder tabellen 73, 66.

[1] Voir tableau 86.
[2] Voir tableau 73.
[3] Le 14 juill 98: Mouscron 16 30, Tourcoing 16 35, Roubaix 16 39, Croix-Wasquehal 16 42, Lille Flandres 16 51.
[4] Ne circule pas le 14 juill 98.
[5] Voir tableau 69.
[6] Circule uniquement le 14 juill 98.
[7] Voir tableaux 73, 66.

Weekendbiljet **Tot 60% korting op uw bezoekjes per trein.**

75

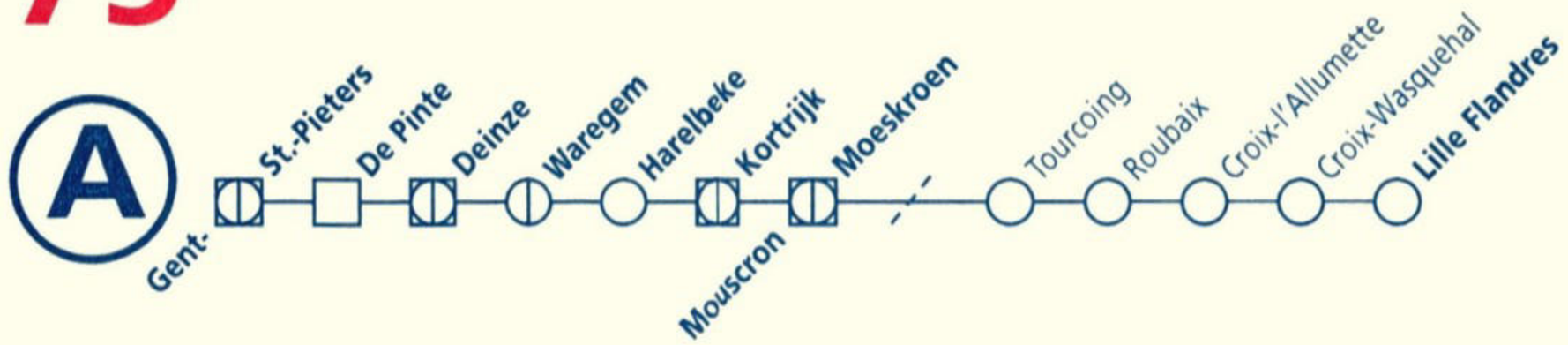

75

tab km			IC C 819	T 6954	L 1970	IR f 4140	IR i 3642	IC C 720	L 1971	IR f 4141	IR i 3643	IC C 721	IR f 4142	L 1972	IC C 722	IR f 4143	IC C 723
			1	2 ☼ 3								7					
50a	Brussel-Bruxelles	*Noord/Nord*			*19 09*	*19 26*	**20 09**	*20 09*	*20 09*	*20 26*	**21 09**	*21 09*	*21 26*	*21 26*	*22 09*	*22 26*	*22 59*
50a		*Centr.*			*19 13*	*19 30*	**20 13**	*20 13*	*20 13*	*20 30*	**21 13**	*21 13*	*21 30*	*21 30*	*22 13*	*22 30*	*23 03*
50a		*Zuid/Midi*			*19 18*	*19 36*	**20 18**	*20 18*	*20 18*	*20 36*	**21 18**	*21 18*	*21 36*	*21 36*	*22 18*	*22 36*	*23 08*
53	*Mechelen*					**19 28**	*19 33*	*19 33*		**20 28**	*20 33*	*20 33*	**21 28**	*21 28*	*21 33*	**22 28**	*22 33*
59	*Antwerpen-Centraal*				*19 06*	*19 06*	*19 37*	**20 06**	*20 06*	*20 06*	*20 37*	**21 06**	*21 06*	*21 06*	**22 06**	*22 06*	**23 06**
0	**Gent-Sint-Pieters**				20 00	**20 08**	**20 51**	**20 57**	21 00	**21 08**	**21 51**	**21 57**	**22 08**	22 11	**22 57**	**23 08**	**23 57**
7	**De Pinte**				5 20 08	**20 15**	**20 57**	|	5 21 08	**21 15**	**21 57**	|	**22 15**	5 22 19	|	**23 15**	**0 04**
15	**Deinze**					**20 21**	6 **21 04**	|		**21 21**	6 **22 04**	|	**22 21**		|	**23 21**	**0 10**
27	**Waregem**					**20 29**	|	|		**21 29**	|	|	**22 29**		|	**23 29**	**0 18**
36	**Harelbeke**					**20 35**	|	|		**21 35**	|	|	**22 35**		|	**23 35**	**0 24**
42	**Kortrijk**	○				**20 39**	|	**21 17**		**21 39**	|	**22 17**	**22 39**		**23 17**	**23 39**	**0 28**
69	*Ieper*	○				*21 19*	|	|		*22 19*	|	|	*23 19*		|	|	|
69	*Poperinge*	○				*21 27*	|	|		*22 27*	|	|	*23 27*		|	|	|
66	*Brugge*	○				*21 28*	|	|		*22 28*	|	|	|		|	|	|
50a	*Oostende*	○				*21 44*	|	|		*22 44*	|	|	|		|	|	|
42	**Kortrijk**		**20 22**	20 27				**21 22**				**22 22**					
55	**Mouscron/Moeskroen**	○	**20 30**	4 20 37				**21 30**				**22 30**					
	Mouscron/Moeskroen		**20 39**					**21 30**				**22 30**					
	Tourcoing	○	|					|				|				
	Roubaix	○	|					|				|				
	Croix-l'Allumette	○	|					|				|				
	Croix-Wasquehal	○	|					|				|				
	Lille Flandres	○	**20 55**					**21 46**				**22 46**					

1 Op 14 juli 98: Moeskroen 20 34, Tourcoing 20 39, Roubaix 20 43, Croix-Wasquehal 20 46, Lille Flandres 20 55.
2 Herkomst eveneens Oostende 19 31 als trein T 6854.
3 Herkomst De Panne 19 28.
4 Zie verder tabellen 94, 78, 118.
5 Zie verder tabel 86.
6 Zie verder tabel 73.
7 Op 14 juli 98 bestemming Moeskroen.

1 Le 14 juill 98: Mouscron 20 34, Tourcoing 20 39, Roubaix 20 43, Croix-Wasquehal 20 46, Lille Flandres 20 55.
2 Origine également Ostende 19 31 comme train T 6854.
3 Origine La Panne 19 28.
4 Voir tableaux 94, 78, 118.
5 Voir tableau 86.
6 Voir tableau 73.
7 Le 14 juill 98 destination Mouscron.

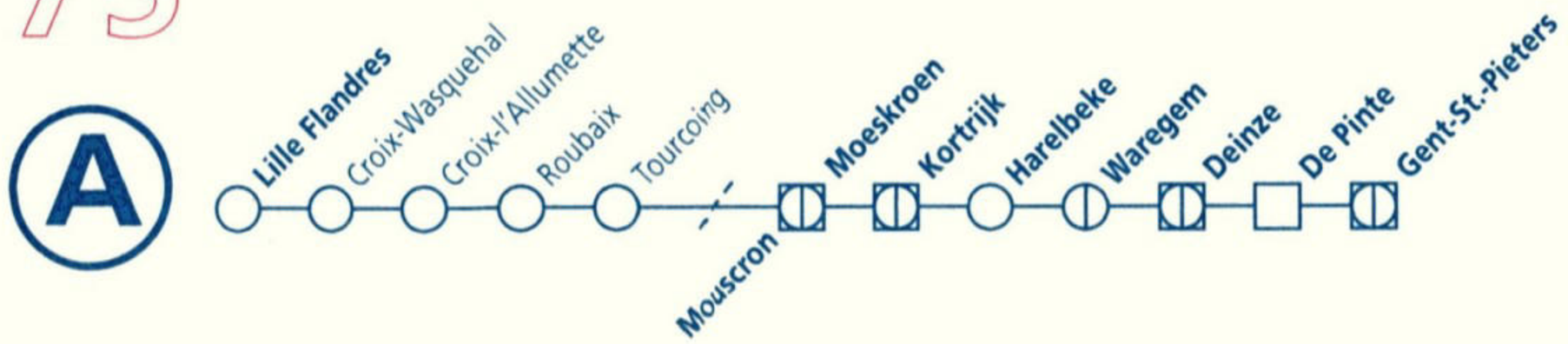

tab km			IR f 4104	P 7998	L 1976	IR f 4105	IC C 726	IR i 3604	P 7001	P 7961 ▲	IR f 4106	L 1977	IC C 727	IR i 3605	P 7015 5	P 7004	P 7962	P 7995	IR f 4107	L 1978	IC C 728 7	IR i 3606
	Lille Flandres																				**7 07**	
	Croix-Wasquehal																				**7 15**	
	Croix-l'Allumette																				|	
	Roubaix																				**7 19**	
	Tourcoing																				**7 23**	
	Mouscron/Moeskroen	○																			**7 28**	
0	**Mouscron/Moeskroen**												**6 30**								**7 29**	
13	**Kortrijk**	○											**6 38**								**7 37**	
50a	*Oostende*										*5 14*											
66	*Brugge*			4 51							*5 32*								*6 07*		*6 44*	
69	*Poperinge*					*4 33*					*5 33*								*6 33*			
69	*Ieper*					*4 41*					*5 41*								*6 41*			
13	**Kortrijk**		**4 17**			**5 21**	**5 43**		5 50		**6 21**		**6 43**		6 51	6 55			**7 15**		**7 42**	
19	**Harelbeke**		**4 21**			**5 25**			5 56		**6 25**					7 00			**7 21**			
28	**Waregem**		**4 28**			**5 32**			6 03		**6 32**					7 07			**7 28**			
40	**Deinze**		**4 36**	5 34		**5 40**		**5 58**	6 12		**6 40**			**6 58**		7 15		7 24	**7 37**			**7 57**
48	**De Pinte**		**4 42**		5 42	**5 46**		**6 04**	6 20	6 27	**6 46**	6 52		**7 04**		7 22	7 27	7 31	**7 45**	7 52		**8 03**
55	**Gent-Sint-Pieters**	○	1 **4 48**	5 46	5 49	1 **5 52**	2 **6 03**	3 **6 09**	4 6 27	6 34	1 **6 52**	6 59	2 **7 03**	3 **7 09**	7 12	6 7 28	7 34	7 37	1 **7 52**	7 59	2 **8 02**	3 **8 08**
59	*Antwerpen-Centraal*	○	*5 54*	*6 54*	*6 54*	*6 54*	**6 54**	*7 23*	*7 23*		*7 54*	*7 54*	**7 54**	*8 23*	*8 23*	*8 23*			*8 54*	*8 54*	**8 54**	*9 23*
53	*Mechelen*	○	**5 32**	*6 32*	*6 32*	**6 32**	*7 27*	*7 27*		*7 32*	**7 32**		*8 27*	*8 27*	*8 27*		*8 37*	*8 37*	**8 37**		*9 27*	*9 27*
50a	*Brussel-Bruxelles* Zuid/Midi	○	*5 24*	*6 24*	*6 24*	*6 24*	*6 42*	**6 42**	6 59	*7 15*	*7 24*	*7 36*	*7 36*	**7 42**	7 42	8 00	*8 09*	*8 09*	*8 24*	*8 36*	*8 36*	**8 42**
50a	*Brussel-Bruxelles* Centr.	○	*5 30*	*6 30*	*6 30*	*6 30*	*6 47*	**6 47**	7 04	*7 21*	*7 30*	*7 42*	*7 42*	**7 47**	7 47	8 06	*8 16*	*8 16*	*8 30*	*8 42*	*8 42*	**8 47**
50a	*Brussel-Bruxelles* Noord/Nord	○	*5 34*	*6 34*	*6 34*	*6 34*	*6 51*	**6 51**	7 08	*7 25*	*7 34*	*7 46*	*7 46*	**7 51**	7 51	8 10	*8 20*	*8 20*	*8 34*	*8 46*	*8 46*	**8 51**

1 Zie verder tabel 53.
2 Zie verder tabel 59.
3 Zie verder tabellen 50a, 36c.
4 Zie verder tabellen 50a, 161.
5 Rijdt verder naar Brussel-Nationaal-Luchthaven als trein IR 3605.
6 Zie verder tabel 50a.
7 Op 14 juli 98 herkomst Moeskroen.

1 Voir tableau 53.
2 Voir tableau 59.
3 Voir tableaux 50a, 36c.
4 Voir tableaux 50a, 161.
5 Continue vers Bruxelles-National-Aéroport comme train IR 3605.
6 Voir tableau 50a.
7 Le 14 juill 98 origine Mouscron.

75

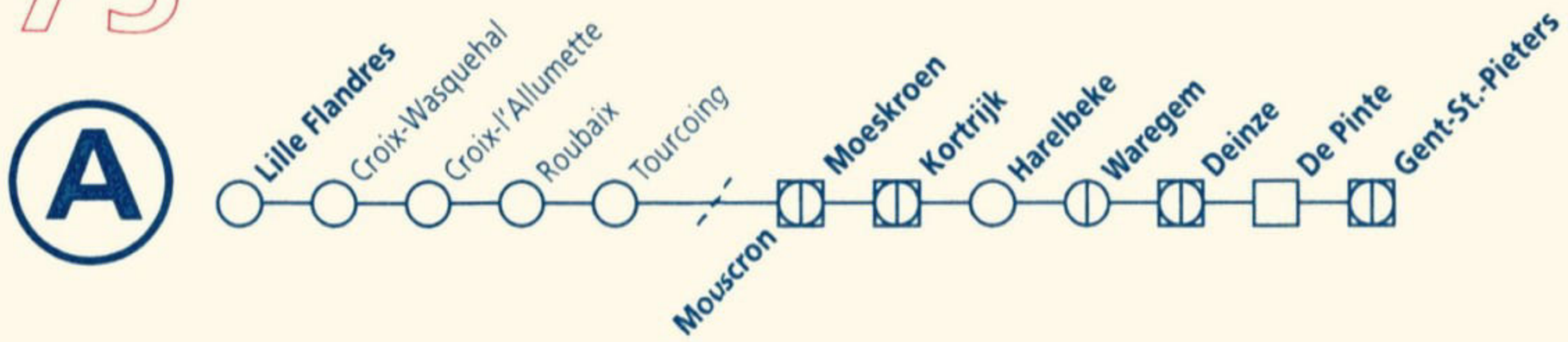

tab km			P 7016	P 7996	P 7008	P 7963	IR f 4108	L 1979	IC C 729	IC C 729	IR i 3607	IR f 4109	L 1980	T 6904	IC C 830	IC C 730	IR i 3608	IR f 4110	L 1981	IC C 731	IR i 3609	IR f 4111
			1	▲					4	6				8 ☼ 9	11							
	Lille Flandres								**8 14**	**8 00**					**9 05**					**10 09**		
	Croix-Wasquehal								|	**8 08**					|				**10 17**		
	Croix-l'Allumette									|										|		
	Roubaix									**8 11**										**10 20**		
	Tourcoing									**8 15**										**10 24**		
	Mouscron/Moeskroen	○							**8 30**	**8 20**					**9 21**					**10 29**		
0	**Mouscron/Moeskroen**								**8 30**	**8 30**				9 24	**9 30**					**10 30**		
13	**Kortrijk**	○							**8 38**	**8 38**				10 9 33	12 **9 38**					**10 38**		
50a	*Oostende*						*7 14*					*8 14*						*9 14*				*10 14*
66	*Brugge*		*6 44*				*7 32*					*8 32*						*9 32*				*10 32*
69	*Poperinge*				7 11		*7 33*		*7 51*	*7 51*		*8 33*						*9 33*				*10 33*
69	*Ieper*				7 20		*7 41*		*8 00*	*8 00*		*8 41*						*9 41*				*10 41*
13	**Kortrijk**		7 45		7 56		**8 21**		**8 43**	**8 43**		**9 21**				**9 43**		**10 21**		**10 43**		**11 21**
19	**Harelbeke**		7 49		8 01		**8 25**		|	|		**9 25**				|		**10 25**		|		**11 25**
28	**Waregem**		7 55		8 08		**8 32**					**9 32**						**10 32**				**11 32**
40	**Deinze**		|	8 12	8 16		**8 40**				**8 58**	**9 40**					**9 58**	**10 40**			**10 58**	**11 40**
48	**De Pinte**			8 18	8 22	8 26	**8 46**	8 52			**9 04**	**9 46**	9 52				**10 04**	**10 46**	10 52		**11 04**	**11 46**
55	**Gent-Sint-Pieters**	○	8 11	8 25	2 8 28	8 33	3 **8 52**	8 59	5 **9 03**	5 **9 03**	7 **9 09**	3 **9 52**	9 59			5 **10 03**	7 **10 09**	3 **10 52**	10 59	5 **11 03**	7 **11 09**	3 **11 52**
59	*Antwerpen-Centraal*	○	*9 23*	*9 23*	*9 23*		*9 54*	*9 54*	**9 54**	**9 54**	*10 23*	*10 54*	*10 54*			**10 54**	*11 23*	*11 54*	*11 54*	**11 54**	*12 23*	*12 54*
53	*Mechelen*	○	*9 27*			*9 32*	**9 32**		*10 27*	*10 27*	*10 27*	**10 32**				*11 27*	*11 27*	**11 32**		*12 27*	*12 27*	**12 32**
50a	*Brussel-Bruxelles* Zuid/Midi	○	8 42	*9 06*	9 06	*9 06*	*9 24*	*9 42*	*9 42*	*9 42*	**9 42**	*10 24*	*10 42*			*10 42*	**10 42**	*11 24*	*11 42*	*11 42*	**11 42**	*12 24*
50a	*Brussel-Bruxelles* Centr.	○	8 47	*9 12*	9 12	*9 12*	*9 30*	*9 47*	*9 47*	*9 47*	**9 47**	*10 30*	*10 47*			*10 47*	**10 47**	*11 30*	*11 47*	*11 47*	**11 47**	*12 30*
50a	*Brussel-Bruxelles* Noord/Nord	○	8 51	*9 16*	9 16	*9 16*	*9 34*	*9 51*	*9 51*	*9 51*	**9 51**	*10 34*	*10 51*			*10 51*	**10 51**	*11 34*	*11 51*	*11 51*	**11 51**	*12 34*

GAND

Croisère sur La Vieille Lys

B-Excursion 123

tab km			L 1982	IC C 732	IC C 732	IR i 3610	IR f 4112	L 1983	IC C 733	IR i 3611	IR f 4113	L 1984	IC C 834	IC C 734	IR i 3612	IR f 4114	L 1985	IC C 735	IR i 3613	IR f 4115	L 1986	IC C 736
				[4]	[6]																	[13]
	Lille Flandres			**11 14**	**11 09**				**12 08**				**13 05**					**14 08**				
	Croix-Wasquehal				**11 17**				**12 16**									**14 16**				
	Croix-l'Allumette								**12 18**									**14 18**				
	Roubaix				**11 20**				**12 20**									**14 20**				
	Tourcoing				**11 24**				**12 24**									**14 24**				
	Mouscron/Moeskroen	○		**11 30**	**11 29**				**12 29**				**13 21**					**14 29**				
0	**Mouscron/Moeskroen**			**11 30**	**11 30**				**12 30**				**13 30**					**14 30**				**15 30**
13	**Kortrijk**	○		**11 38**	**11 38**				**12 38**				[12] **13 38**					**14 38**				**15 38**
50a	*Oostende*						*11 14*				*12 14*					*13 14*				*14 14*		
66	*Brugge*						*11 32*				*12 32*					*13 32*				*14 32*		
69	*Poperinge*						*11 33*				*12 33*					*13 33*				*14 33*		
69	*Ieper*						*11 41*				*12 41*					*13 41*				*14 41*		
13	**Kortrijk**			**11 43**	**11 43**		**12 21**		**12 43**		**13 21**			**13 43**		**14 21**		**14 43**		**15 21**		**15 43**
19	**Harelbeke**						**12 25**				**13 25**					**14 25**				**15 25**		
28	**Waregem**						**12 32**				**13 32**					**14 32**				**15 32**		
40	**Deinze**					**11 58**	**12 40**			**12 58**	**13 40**				**13 58**	**14 40**			**14 58**	**15 40**		
48	**De Pinte**		11 52			**12 04**	**12 46**	12 52		**13 04**	**13 46**	13 52			**14 04**	**14 46**	14 52		**15 04**	**15 46**	15 52	
55	**Gent-Sint-Pieters**	○	11 59	[5] **12 03**	[5] **12 03**	[7] **12 09**	[3] **12 52**	12 59	[5] **13 03**	[7] **13 09**	[3] **13 52**	13 59		[5] **14 03**	[7] **14 09**	[3] **14 52**	14 59	[5] **15 03**	[7] **15 09**	[3] **15 52**	15 59	[5] **16 03**
59	*Antwerpen-Centraal*	○	*12 54*	**12 54**	**12 54**	*13 23*	*13 54*	*13 54*	**13 54**	*14 23*	*14 54*	*14 54*		**14 54**	*15 23*	*15 54*	*15 54*	**15 54**	*16 23*	*16 54*	*16 54*	**16 54**
53	*Mechelen*	○		*13 27*	*13 27*	*13 27*	**13 32**		*14 27*	*14 27*	**14 32**			*15 27*	*15 27*	**15 32**		*16 27*	*16 27*	**16 32**		*17 27*
50a	*Brussel-Bruxelles* Zuid/Midi	○	*12 42*	*12 42*	*12 42*	**12 42**	*13 24*	*13 42*	*13 42*	**13 42**	*14 24*	*14 42*		*14 42*	**14 42**	*15 24*	*15 42*	*15 42*	**15 42**	*16 24*	*16 42*	*16 42*
50a	*Brussel-Bruxelles* Centr.	○	*12 47*	*12 47*	*12 47*	**12 47**	*13 30*	*13 47*	*13 47*	**13 47**	*14 30*	*14 47*		*14 47*	**14 47**	*15 30*	*15 47*	*15 47*	**15 47**	*16 30*	*16 47*	*16 47*
50a	*Brussel-Bruxelles* Noord/Nord	○	*12 51*	*12 51*	*12 51*	**12 51**	*13 34*	*13 51*	*13 51*	**13 51**	*14 34*	*14 51*		*14 51*	**14 51**	*15 34*	*15 51*	*15 51*	**15 51**	*16 34*	*16 51*	*16 51*

[1] Rijdt verder naar Brussel-Nationaal-Luchthaven als trein IR 3606.
[2] Zie verder tabellen 50a, 161.
[3] Zie verder tabel 53.
[4] Rijdt enkel op 14 juli 98.
[5] Zie verder tabel 59.
[6] Rijdt niet op 14 juli 98.
[7] Zie verder tabellen 50a, 36c.
[8] Bestemming eveneens Oostende 10 29 als trein T 6804 (Kortrijk V. 9 40).
[9] Bestemming De Panne 10 32.
[10] Zie verder tabellen 66, 73.
[11] Op 14 juli 98: Lille Flandres 9 05, Croix-Wasquehal 9 13, Roubaix 9 16, Tourcoing 9 20, Moeskroen 9 26.
[12] Zie verder tabellen 66, 50a.
[13] Op 14 juli 98 herkomst Lille Flandres: Lille Flandres 15 14, Moeskroen 15 30.

[1] Continue vers Bruxelles-National-Aéroport comme train IR 3606.
[2] Voir tableaux 50a, 161.
[3] Voir tableau 53.
[4] Circule uniquement le 14 juill 98.
[5] Voir tableau 59.
[6] Ne circule pas le 14 juill 98.
[7] Voir tableaux 50a, 36c.
[8] Destination également Ostende 10 29 comme train T 6804 (Courtrai D. 9 40).
[9] Destination La Panne 10 32.
[10] Voir tableaux 66, 73.
[11] Le 14 juill 98: Lille Flandres 9 05, Croix-Wasquehal 9 13, Roubaix 9 16, Tourcoing 9 20, Mouscron 9 26.
[12] Voir tableaux 66, 50a.
[13] Le 14 juill 98 origine Lille Flandres: Lille Flandres 15 14, Mouscron 15 30.

75

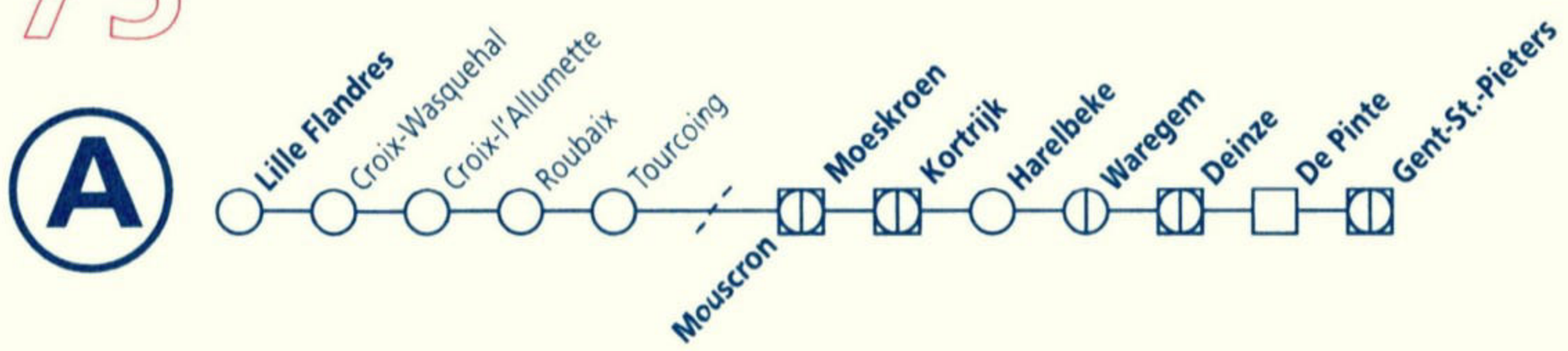

75

tab km			IR i 3614	IR f 4116	L 1987	IC C 737	IR i 3615	P 8080	P 8960	IR f 4117	L 1988	IC 4737	IC C 838	IC C 738	IR i 3616	IR f 4118	L 1989	IC C 739	IC C 739	IR i 3617	IR f 4119	IR f 4119
												4						6	4		☼	7
	Lille Flandres					**16 08**						**16 20**	**17 08**					**18 08**	**18 05**			
	Croix-Wasquehal					**16 16**						**16 29**	**17 16**					**18 16**	**18 13**			
	Croix-l'Allumette					**16 18**							**17 18**					**18 18**	**18 16**			
	Roubaix					**16 20**						**16 32**	**17 20**					**18 20**	**18 18**			
	Tourcoing					**16 24**						**16 36**	**17 24**					**18 24**	**18 25**			
	Mouscron/Moeskroen	○				**16 29**						**16 42**	**17 29**					**18 29**	**18 30**			
0	**Mouscron/Moeskroen**					**16 29**							**17 30**					**18 30**	**18 30**			
13	**Kortrijk**	○				**16 37**							5 **17 38**					**18 38**	**18 38**			
50a	*Oostende*			*15 14*						*16 14*						*17 14*					*18 17*	*18 17*
66	*Brugge*			*15 32*						*16 32*				*16 45*		*17 32*					*18 32*	*18 32*
69	*Poperinge*			*15 33*				16 11		*16 33*						*17 33*					*18 33*	*18 33*
69	*Ieper*			*15 41*				16 20		*16 41*						*17 41*					*18 41*	*18 41*
13	**Kortrijk**			**16 21**		**16 42**		16 55		**17 21**				**17 43**		**18 21**		**18 43**	**18 43**		**19 21**	**19 21**
19	**Harelbeke**			**16 25**				16 59		**17 25**						**18 25**					**19 25**	**19 25**
28	**Waregem**			**16 32**				17 06		**17 32**						**18 32**					**19 32**	**19 32**
40	**Deinze**		**15 57**	**16 40**			**16 56**	17 14		**17 40**					**17 58**	**18 40**				**18 58**	**19 40**	**19 40**
48	**De Pinte**		**16 03**	**16 46**	16 52		**17 02**	17 20	17 27	**17 46**	17 52				**18 04**	**18 46**	18 52				**19 04**	**19 46**	**19 46**
55	**Gent-Sint-Pieters**	○	1 **16 08**	2 **16 52**	16 59	3 **17 02**	1 **17 07**	17 26	17 34	2 **17 52**	17 59			3 **18 03**	1 **18 09**	2 **18 52**	18 59	3 **19 03**	3 **19 03**	1 **19 09**	2 **19 52**	2 **19 52**
59	*Antwerpen-Centraal*	○	*17 23*	*17 54*	*17 54*	**17 54**	*18 23*	*18 23*		*18 54*	*18 54*			**18 54**	*19 23*	*19 54*	*19 54*	**19 54**	**19 54**	*20 23*	*20 54*	*20 54*
53	*Mechelen*	○	*17 27*	**17 32**		*18 27*	*18 27*		*18 32*	**18 32**				*19 27*	*19 27*	**19 32**		*20 27*	*20 27*	*20 27*	**20 33**	**20 32**
50a	*Brussel-Bruxelles* Zuid/Midi	○	**16 42**	*17 24*	*17 41*	*17 41*	**17 41**		*18 24*	*18 24*	*18 42*			*18 42*	**18 42**	*19 24*	*19 42*	*19 42*	*19 42*	**19 42**	*20 24*	*20 24*
50a	*Brussel-Bruxelles* Centr.	○	**16 47**	*17 30*	*17 46*	*17 46*	**17 46**		*18 30*	*18 30*	*18 47*			*18 47*	**18 47**	*19 30*	*19 47*	*19 47*	*19 47*	**19 47**	*20 30*	*20 30*
50a	*Brussel-Bruxelles* Noord/Nord	○	**16 51**	*17 34*	*17 50*	*17 50*	**17 50**		*18 34*	*18 34*	*18 51*			*18 51*	**18 51**	*19 34*	*19 51*	*19 51*	*19 51*	**19 51**	*20 34*	*20 34*

RAILFLEX... **deeltijds sporen en werken**

tab km			L 1990	IC C 740	IR i 3618	IR f 4120	L 1991	IC C 741	IC C 741	IR i 3619	IR f 4121	L 1992	IC C 842	IC C 742	IR i 3620	IR f 4122	IC C 743	IC C 744
								6	4				8				9	10
	Lille Flandres			**19 05**				**20 08**	**20 15**				**21 05**				**22 09**	**23 08**
	Croix-Wasquehal							**20 16**									**22 17**	
	Croix-l'Allumette							**20 18**										
	Roubaix							**20 20**									**22 20**	
	Tourcoing							**20 24**									**22 24**	
	Mouscron/Moeskroen	○		**19 21**				**20 29**	**20 30**				**21 21**				**22 29**	**23 24**
0	**Mouscron/Moeskroen**			**19 30**				**20 30**	**20 30**				**21 30**				**22 30**	**23 24**
13	**Kortrijk**	○		**19 38**				**20 38**	**20 38**				5 **21 38**				**22 38**	**23 32**
50a	*Oostende*					*19 14*					*20 14*					*21 14*		*22 14*
66	*Brugge*					*19 32*					*20 32*					*21 32*		*22 32*
69	*Poperinge*					*19 33*					*20 33*					*21 33*		
69	*Ieper*					*19 41*					*20 41*					*21 41*		
13	**Kortrijk**			**19 43**		**20 21**		**20 43**	**20 43**		**21 21**			**21 43**		**22 21**	**22 43**	**23 33**
19	**Harelbeke**					**20 25**					**21 25**					**22 25**		**23 37**
28	**Waregem**					**20 32**					**21 32**					**22 32**		**23 43**
40	**Deinze**				**19 58**	**20 40**				**20 58**	**21 40**				**21 58**	**22 40**		**23 51**
48	**De Pinte**		19 52		**20 04**	**20 46**	20 52			**21 04**	**21 46**	21 52			**22 04**	**22 46**		**23 57**
55	**Gent-Sint-Pieters**	○	19 59	3 **20 03**	1 **20 09**	2 **20 52**	20 59	3 **21 03**	3 **21 03**	1 **21 09**	2 **21 52**	21 59		3 **22 03**	1 **22 09**	2 **22 52**	3 **23 03**	**0 03**
59	*Antwerpen-Centraal*	○	*20 54*	**20 54**	*21 23*	*21 54*	*21 54*	**21 54**	**21 54**	*22 23*	*22 54*	*22 54*		**22 54**	*23 23*	*23 54*	**23 54**	
53	*Mechelen*	○		*21 27*	*21 27*	**21 32**		*22 27*	*22 27*	*22 27*	**22 32**							
50a	*Brussel-Bruxelles* Zuid/Midi	○	*20 42*	*20 42*	**20 42**	*21 24*	*21 42*	*21 42*	*21 42*	**21 42**	*22 24*	*22 42*		*22 42*	**22 42**	*23 24*	*23 52*	
50a	*Brussel-Bruxelles* Centr.	○	*20 47*	*20 47*	**20 47**	*21 30*	*21 47*	*21 47*	*21 47*	**21 47**	*22 30*	*22 47*		*22 47*	**22 47**		*23 57*	
50a	*Brussel-Bruxelles* Noord/Nord	○	*20 51*	*20 51*	**20 51**	*21 34*	*21 51*	*21 51*	*21 51*	**21 51**	*22 34*	*22 51*		*22 51*	**22 51**		*0 01*	

1 Zie verder tabellen 50a, 36c.
2 Zie verder tabel 53.
3 Zie verder tabel 59.
4 Rijdt niet op 14 juli 98.
5 Zie verder tabellen 66, 50a.
6 Rijdt enkel op 14 juli 98.
7 Rijdt niet tijdens de rijperiode van de toeristentreinen.
8 Op 14 juli 98: Lille Flandres 21 09, Croix-Wasquehal 21 17, Roubaix 21 20, Tourcoing 21 24, Moeskroen 21 29.
9 Op 14 juli 98: Lille Flandres 22 05, Moeskroen 22 21.
10 Op 14 juli 98 herkomst Moeskroen.

1 Voir tableaux 50a, 36c.
2 Voir tableau 53.
3 Voir tableau 59.
4 Ne circule pas le 14 juill 98.
5 Voir tableaux 66, 50a.
6 Circule uniquement le 14 juill 98.
7 Ne circule pas pendant la période de circulation des trains touristiques.
8 Le 14 juill 98: Lille Flandres 21 09, Croix-Wasquehal 21 17, Roubaix 21 20, Tourcoing 21 24, Mouscron 21 29.
9 Le 14 juill 98: Lille Flandres 22 05, Mouscron 22 21.
10 Le 14 juill 98 origine Mouscron.

B-Excursions **plus de 100 attractions - train compris**

78



Op 14 juli 98 zullen **alle** treinen tussen Doornik en Lille Flandres rijden volgens de dienstregeling op zondag: zie tabel 94 ©. De treinen **IC D** zullen beperkt worden tot Doornik.

Le 14 juillet 98, **tous** les trains entre Tournai et Lille Flandres circuleront sous l'horaire du dimanche: voir tableau 94 ©. Les trains **IC D** seront limités à Tournai.

tab km		IR k 3804	IC D 926	IR k 3805	IC F 1726	IC D 927	P 7861	IR k 3806	IC F 1727	IC D 928	P 7865	P 7773	IR k 3807	P 7896	IC F 1728	IC D 929	T 6904	IR k 3808	IC F 1729	IC D 930	IR k 3809
																	3 ☼ 4				
125	*Liège-Guillemins*								**5 08**	**5 52**	*5 52*	*5 52*			**6 08**	**6 52**	*6 52*		**7 08**	**7 52**	
130	*Namur*									**6 32**	*6 32*	*6 32*				**7 32**	*7 32*			**8 32**	
118	*Charleroi-Sud*	**4 22**		**5 22**	*5 22*	**6 02**	*6 02*	**6 22**	*6 22*	**7 02**	*7 02*	*7 02*	**7 22**	*7 22*	*7 22*	**8 02**	8 04	**8 22**	*8 22*	**9 02**	**9 22**
118	*La Louvière-Sud*	**4 40**		**5 40**	*5 40*	**6 20**	*6 20*	**6 40**	*6 40*	**7 20**	*7 20*	*7 20*	**7 40**	*7 40*	*7 40*	**8 20**	8 23	**8 40**	*8 40*	**9 20**	**9 40**
96	*Bruxelles-Brussel* Nord/Noord			*4 56*	**5 23**	*5 23*		*5 56*	**6 23**	*6 23*			*6 52*	*6 52*	**7 23**	*7 23*	*7 23*	*7 56*	**8 23**	*8 23*	*8 56*
96	*Bruxelles-Brussel* Centr.			*5 00*	**5 27**	*5 27*		*6 00*	**6 27**	*6 27*			*6 56*	*6 56*	**7 27**	*7 27*	*7 27*	*8 00*	**8 27**	*8 27*	*9 00*
96	*Bruxelles-Brussel* Midi/Zuid			*5 06*	**5 34**	*5 34*		*6 06*	**6 34**	*6 34*			*7 06*	*7 06*	**7 34**	*7 34*	*7 34*	*8 06*	**8 34**	*8 34*	*9 06*
0	**Mons**	**5 02**	**5 41**	**6 02**	**6 15**	**6 34**	6 38	**7 02**	**7 15**	**7 34**	7 38	7 47	**8 02**	8 07	**8 15**	**8 34**	8 37	**9 02**	**9 15**	**9 34**	**10 02**
5	Jemappes	**5 07**		**6 07**	**6 20**		6 43	**7 07**	**7 20**		7 43	7 52	**8 07**	8 12	**8 20**			**9 07**	**9 20**		**10 07**
7	Quaregnon	**5 10**		**6 10**	**6 23**		6 47	**7 10**	**7 23**		7 46	7 55	**8 10**	8 15	**8 23**			**9 10**	**9 23**		**10 10**
9	**Saint-Ghislain** ○	**5 13**		**6 13** 2	**6 26**		6 50	**7 13** 2	**7 26**		2 7 49	7 58	**8 13**	8 18	2 **8 26**		8 44	**9 13** 2	**9 26**		**10 13**
97	*Quiévrain* ○	*5 44*		*6 44*	**6 44**		*7 15*	*7 44*	**7 44**		8 15		*8 44*	*8 44*	**8 44**			*9 44*	**9 44**		*10 44*
9	**Saint-Ghislain**	**5 15**		**6 15**			6 52	**7 15**					**8 15**				8 45	**9 15**			**10 15**
17	Ville-Pommerœul						6 59														
20	Harchies						7 02														
23	Blaton	**5 25**		**6 25**			7 07	**7 25**					**8 25**					**9 25**			**10 25**
29	Péruwelz	**5 30**		**6 30**			7 12	**7 30**					**8 30**					**9 30**			**10 30**
34	Callenelle						7 16														
37	Maubray						7 19														
41	Antoing	**5 38**		**6 38**			7 24	**7 38**					**8 38**					**9 38**			**10 38**
48	**Tournai** ○	**5 43** 1	**6 04** 1	**6 43**		**6 57** 1	7 29 1	**7 43**		1 **7 57**			**8 43**			1 **8 57**	5 9 05	**9 43**		1 **9 57**	**10 43**
94	*Mouscron/Moeskroen* ○		*6 24*	**7 00**		*7 24*	7 47	**8 01**		*8 24*						*9 24*	9 18			*10 24*	
94	*Lille Flandres* ○		**6 46**	*7 37*		*7 37*		*8 25*		**8 25**			*9 14*			**9 21**		*10 17*		**10 17**	*11 20*
94	*Ath* ○	*6 13*	*6 32*	*7 13*		*7 36*	*8 13*	*8 13*					*9 13*					*10 13*			*11 13*
94	*Bruxelles-Brussel* Midi/Zuid ○	*6 49*	*7 15*	*7 51*		*8 14*	*8 49*	*8 49*					*9 49*					*10 49*			*11 49*
94	*Bruxelles-Brussel* Centr. ○	*6 54*	*7 20*	*7 56*		*8 19*	*8 54*	*8 54*					*9 54*					*10 54*			*11 54*
94	*Bruxelles-Brussel* Nord/Noord ○	*6 58*	*7 24*	*8 00*		*8 23*	*8 58*	*8 58*					*9 58*					*10 58*			*11 58*

TOURNAI

A la découverte de Tournai

B-Excursion 153

tab km			IC F 1730	IC D 931	IR k 3810	IC F 1731	IC D 932	IR k 3811	IC F 1732	IC D 933	P 7866 ③ ●	IR k 3812	IC F 1733	IC D 934	IR k 3813	IC F 1734	IC D 935	IR k 3814	IC F 1735	IC D 936	IR k 3815	IC F 1736
125	*Liège-Guillemins*		8 08	8 52		9 08	9 52		10 08	10 52	*10 52*		11 08	11 52		12 08	12 52		13 08	13 52		14 08
130	*Namur*			9 32			10 32			11 32	*11 32*			12 32			13 32			14 32		
118	*Charleroi-Sud*		*9 22*	10 02	10 22	*10 22*	11 02	11 22	*11 22*	12 02	*12 02*	12 22	*12 22*	13 02	13 22	*13 22*	14 02	14 22	*14 22*	15 02	15 22	*15 22*
118	*La Louvière-Sud*		*9 40*	10 20	10 40	*10 40*	11 20	11 40	*11 40*	12 20	*12 20*	12 40	*12 40*	13 20	13 40	*13 40*	14 20	14 40	*14 40*	15 20	15 40	*15 40*
96	*Bruxelles-Brussel* Nord/Noord		9 23	*9 23*	*9 56*	10 23	*10 23*	*10 56*	11 23	*11 23*		*11 56*	12 23	*12 23*	*12 56*	13 23	*13 23*	*13 56*	14 23	*14 23*	*14 56*	15 23
96	*Bruxelles-Brussel* Centr.		9 27	*9 27*	*10 00*	10 27		*11 00*	11 27	*11 27*		*12 00*	12 27	*12 27*	*13 00*	13 27	*13 27*	*14 00*	14 27	*14 27*	*15 00*	15 27
96	*Bruxelles-Brussel* Midi/Zuid		9 34	*9 34*	*10 06*	10 34	*10 34*	*11 06*	11 34	*11 34*		*12 06*	12 34	*12 34*	*13 06*	13 34	*13 34*	*14 06*	14 34	*14 34*	*15 06*	15 34
0	**Mons**		10 15	10 34	11 06	11 15	11 34	12 02	12 15	12 34	12 38	13 02	13 15	13 34	14 02	14 15	14 34	15 02	15 15	15 34	16 02	16 15
5	Jemappes		10 20		11 11	11 20		12 07	12 20		12 43	13 07	13 20		14 07	14 20		15 07	15 20		16 07	16 20
7	Quaregnon		10 23		11 14	11 23		12 10	12 23		12 46	13 10	13 23		14 10	14 23		15 10	15 23		16 10	16 23
9	**Saint-Ghislain**	○	[2] 10 26		11 17	[2] 11 26		12 13	[2] 12 26		12 49	13 13	[2] 13 26		14 13	[2] 14 26		15 13	[2] 15 26		16 13	[2] 16 26
97	*Quiévrain*	○	10 44		*11 44*	11 44		*12 44*	12 44		*13 15*	*13 44*	13 44			14 54		*15 44*	15 44		*16 44*	16 44
9	**Saint-Ghislain**				11 19			12 15			12 51	13 15			14 15			15 15			16 15	
17	Ville-Pommerœul										12 58											
20	Harchies										13 01											
23	Blaton				11 29			12 25			13 06	13 25			14 25			15 25			16 25	
29	Péruwelz				11 34			12 30			13 11	13 30			14 30			15 30			16 30	
34	Callenelle										13 15											
37	Maubray										13 18											
41	Antoing				11 42			12 38			13 22	13 38			14 38			15 38			16 38	
48	**Tournai**	○		[1] 10 57	11 47		[1] 11 57	12 43		[1] 12 57	13 27	13 43		13 57	14 43		[1] 14 57	15 43		[1] 15 57	[1] 16 43	
94	*Mouscron/Moeskroen*	○		*11 24*	*12 24*		*12 24*			*13 24*				*14 24*			*15 24*			*16 24*	17 01	
94	*Lille Flandres*	○		11 20	*12 40*		12 40	*13 17*		13 17							15 32	*16 23*		16 23		
94	*Ath*	○			*12 13*			*13 13*				*14 13*			*15 13*			*16 13*			*17 13*	
94	*Bruxelles-Brussel* Midi/Zuid	○			*12 49*			*13 49*				*14 49*			*15 49*			*16 49*			*17 49*	
94	*Bruxelles-Brussel* Centr.	○			*12 54*			*13 54*				*14 54*			*15 54*			*16 54*			*17 54*	
94	*Bruxelles-Brussel* Nord/Noord	○			*12 58*			*13 58*				*14 58*			*15 58*			*16 58*			*17 58*	

[1] Zie verder tabel 94.
[2] Zie verder tabel 97.
[3] Bestemming eveneens Oostende 10 29 als trein T 6804 (Kortrijk V. 9 40).
[4] Bestemming De Panne 10 32.
[5] Zie verder tabellen 94, 75, 66, 73.

[1] Voir tableau 94.
[2] Voir tableau 97.
[3] Destination également Ostende 10 29 comme train T 6804 (Courtrai D. 9 40).
[4] Destination La Panne 10 32.
[5] Voir tableaux 94, 75, 66, 73.

MONS

Mons, Cité porte-bonheur

B-Excursion 126*

78

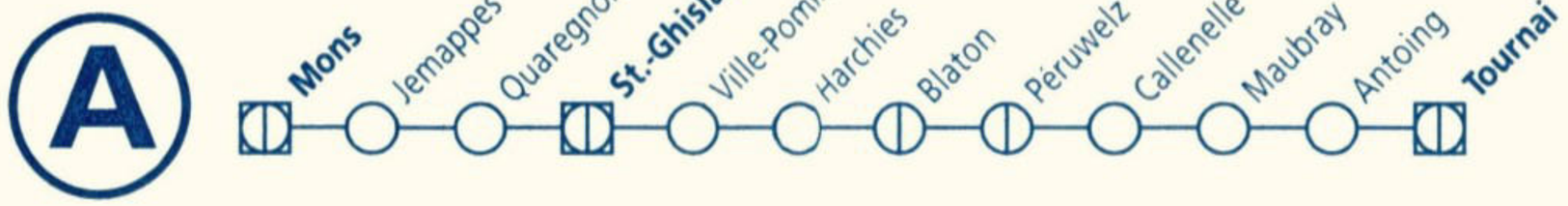

Op 14 juli 98 zullen **alle** treinen tussen Doornik en Lille Flandres rijden volgens de dienstregeling op zondag: zie tabel 94 ©. De treinen **IC D** zullen beperkt worden tot Doornik.

Le 14 juillet 98, **tous** les trains entre Tournai et Lille Flandres circuleront sous l'horaire du dimanche: voir tableau 94 ©. Les trains **IC D** seront limités à Tournai.

tab km			IC D 937	P 8561	P 8861	IR k 3816	IC F 1737	P 8520	IC D 938	P 8863	IR k 3817	IC F 1738	IC D 939	IR k 3818	IC F 1739	IC D 940	IR k 3819	IC F 1740	IC D 941	IR k 3820	IC F 1741	IC D 942
125	*Liège-Guillemins*		**14 52**	*14 52*	*14 52*		**15 08**	*15 08*	**15 52**	*15 52*		**16 08**	**16 52**		**17 08**	**17 52**		**18 08**	**18 52**		**19 08**	**19 52**
130	*Namur*		**15 32**	*15 32*	*15 32*				**16 32**	*16 32*			**17 32**			**18 32**			**19 32**			**20 32**
118	*Charleroi-Sud*		**16 02**	*16 02*	*16 02*	**16 22**	*16 22*		**17 02**	*17 02*	**17 22**	*17 22*	**18 02**	**18 22**	*18 22*	**19 02**	**19 22**	*19 22*	**20 02**	**20 22**	*20 22*	**21 02**
118	*La Louvière-Sud*		**16 20**	*16 20*	*16 20*	**16 40**	*16 40*		**17 20**	*17 20*	**17 40**	*17 40*	**18 20**	**18 40**	*18 40*	**19 20**	**19 40**	*19 40*	**20 20**	**20 40**	*20 40*	**21 20**
96	*Bruxelles-Brussel* Nord/Noord		*15 23*			*15 56*	**16 23**	*16 23*	*16 23*		*16 56*	**17 23**	*17 33*	*17 56*	**18 23**	*18 23*	*18 56*	**19 23**	*19 23*	*19 56*	**20 23**	*20 23*
96	*Bruxelles-Brussel* Centr.		*15 27*			*16 00*	**16 27**	*16 27*	*16 27*		*17 00*	**17 27**	*17 37*	*18 00*	**18 27**	*18 27*	*19 00*	**19 27**	*19 27*	*20 00*	**20 27**	*20 27*
96	*Bruxelles-Brussel* Midi/Zuid		*15 34*			*16 06*	**16 34**	*16 34*	*16 34*		*17 06*	**17 34**	*17 43*	*18 06*	**18 34**	*18 34*	*19 06*	**19 34**	*19 34*	*20 06*	**20 34**	*20 34*
0	**Mons**		**16 34**	16 38	16 43	**17 02**	**17 15**	17 27	**17 37**	17 41	**18 02**	**18 15**	**18 34**	**19 02**	**19 16**	**19 34**	**20 02**	**20 15**	**20 34**	**21 02**	**21 15**	**21 34**
5	Jemappes			16 43	16 48	**17 07**	**17 20**	17 32		17 46	**18 07**	**18 20**		**19 07**	**19 21**		**20 07**	**20 20**		**21 07**	**21 20**	
7	Quaregnon			16 47	16 51	**17 10**	**17 23**	17 36		17 49	**18 10**	**18 23**		**19 10**	**19 24**		**20 10**	**20 23**		**21 10**	**21 23**	
9	**Saint-Ghislain**	○		16 50	⑫ 16 54	**17 13**	⑫ **17 26**	17 39		⑫ 17 52	**18 13**	⑫ **18 26**		**19 13**	⑫ **19 27**		**20 13**	⑫ **20 26**		**21 13**	⑫ **21 26**	
97	*Quiévrain*	○		*17 09*	17 09	*17 44*	**17 44**	*18 07*		18 07	*18 44*	**18 44**		*19 44*	**19 44**		*20 44*	**20 44**		*21 44*	**21 44**	
9	**Saint-Ghislain**			16 52		**17 15**		17 45			**18 15**			**19 15**			**20 15**			**21 15**		
17	Ville-Pommerœul			16 59				17 52														
20	Harchies			17 02				17 55														
23	Blaton			17 07		**17 25**		18 00			**18 25**			**19 25**			**20 25**			**21 25**		
29	Péruwelz			17 12		**17 30**		18 05			**18 30**			**19 30**			**20 30**			**21 30**		
34	Callenelle			17 16				18 10														
37	Maubray			17 19				18 13														
41	Antoing			17 24		**17 38**		18 18			**18 38**			**19 38**			**20 38**			**21 38**		
48	**Tournai**	○	⑪ **16 57**	⑪ 17 29		**17 43**		18 23	⑪ **18 00**		**18 43**		⑪ **18 57**	**19 43**		⑪ **19 57**	**20 43**		⑪ **20 57**	**21 43**		⑪ **21 57**
94	*Mouscron/Moeskroen*	○	*17 24*	17 47		*18 04*			*18 24*		*19 04*		*19 24*			*20 24*			*21 24*			*22 24*
94	*Lille Flandres*	○	**17 51**			*18 26*			**18 26**		*19 20*		**19 20**	*20 17*		**20 17**	*21 21*		**21 21**	*22 20*		**22 20**
94	*Ath*	○		*18 13*		*18 13*					*19 13*			*20 13*			*21 13*			*22 13*		
94	*Bruxelles-Brussel* Midi/Zuid	○		*18 49*		*18 49*					*19 49*			*20 49*			*21 49*			*22 49*		
94	*Bruxelles-Brussel* Centr.	○		*18 54*		*18 54*					*19 54*			*20 54*			*21 54*			*22 54*		
94	*Bruxelles-Brussel* Nord/Noord	○		*18 58*		*18 58*					*19 58*			*20 58*			*21 58*			*22 58*		

DOORNIK

Op ontdekking in Doornik

B-Dagtrip 153

tab km			IR k 3821	IC F 1742	IC D 943	IC F 1743	IC F 1744
							[3]
125	*Liège-Guillemins*			20 08	20 52	21 08	22 08
130	*Namur*				21 32		
118	*Charleroi-Sud*		21 22	*21 22*	22 02	*22 22*	
118	*La Louvière-Sud*		21 40	*21 40*	22 20	*22 40*	
96	*Bruxelles-Brussel*	*Nord/Noord*	*20 56*	21 23	*21 23*	22 23	23 23
96		*Centr.*	*21 00*	21 27	*21 27*	22 27	23 27
96		*Midi/Zuid*	*21 06*	21 34	*21 34*	22 34	23 34
0	**Mons**		22 02	22 15	22 34	23 15	0 21
5	Jemappes		22 07	22 20	22 39	23 20	0 26
7	Quaregnon		22 10	22 23	22 42	23 23	0 29
9	**Saint-Ghislain**	○	22 13	[2] 22 26	22 45	23 26	0 32
97	*Quiévrain*	○	*22 44*	22 44			
9	**Saint-Ghislain**		22 15		22 47		
17	Ville-Pommerœul						
20	Harchies						
23	Blaton		22 25		22 57		
29	Péruwelz		22 30		23 02		
34	Callenelle						
37	Maubray						
41	Antoing		22 38		23 10		
48	**Tournai**	○	22 43		23 15		
94	*Mouscron/Moeskroen*	○					
94	*Lille Flandres*	○					
94	*Ath*	○	*23 13*				
94	*Bruxelles-Brussel*	*Midi/Zuid* ○	*23 49*				
94		*Centr.* ○	*23 54*				
94		*Nord/Noord* ○	*23 58*				

[1] Zie verder tabel 94.
[2] Zie verder tabel 97.
[3] Rijdt ook de nachten van vrijdag op zaterdag.
Rijdt niet de nachten van zondag op maandag.

[1] Voir tableau 94.
[2] Voir tableau 97.
[3] Circule également les nuits du vendredi au samedi.
Ne circule pas les nuits du dimanche au lundi.

Que d'atouts dans notre jeu de

CARTES TRAIN !

B

78



Op 14 juli 98 zullen **alle** treinen tussen Lille Flandres en Doornik rijden volgens de dienstregeling op zondag: zie tabel 94 ©. De treinen **IC D** zullen Doornik als herkomst hebben.

Le 14 juillet 98, **tous** les trains entre Lille Flandres et Tournai circuleront sous l'horaire du dimanche: voir tableau 94 ©. Les trains **IC D** auront Tournai pour origine.

tab km			IC F 1704	P 7860	IC F 1705	IR k 3826	P 7800	IC D 905	IC F 1706	IR k 3827	P 7862	P 7520	IC D 906	IC F 1707	IR k 3828	P 7864	P 7560	IC D 907	IC F 1708	IR k 3829	IC D 908	IC F 1709
94	Bruxelles-Brussel	Nord/Noord								4 54		5 02			6 02		6 02	6 35		7 02		
94		Centr.								4 58		5 06			6 06		6 06	6 39		7 06		
94		Midi/Zuid								5 03		5 10			6 11		6 11	6 44		7 11		
94	Ath									5 46		5 47			6 47		6 47	7 22		7 47		
94	Lille Flandres												6 28		6 28			**6 54**			**8 43**	
94	Mouscron/Moeskroen					**4 50**		5 36		5 52		6 13	6 36		6 56		6 56	7 36		**7 59**	8 36	
0	**Tournai**					**5 10**		**6 03**		**6 13**		6 31	**7 03**		**7 17**		7 21	**8 03**		**8 17**	**9 03**	
7	Antoing					**5 16**				**6 19**		6 37			**7 23**		7 27			**8 23**		
11	Maubray					**5 19**						6 41					7 30					
14	Callenelle					**5 22**						6 44					7 33					
19	Péruwelz					**5 27**				**6 27**		6 50			**7 31**		7 38			**8 31**		
25	Blaton					**5 32**				**6 32**		6 55			**7 36**		7 43			**8 36**		
28	Harchies					**5 36**						6 59					7 47					
31	Ville-Pommerœul					**5 39**						7 02					7 50					
39	**Saint-Ghislain**	○				**5 46**				**6 41**		7 09			**7 45**		7 57			**8 45**		
97	Quiévrain				**5 16**	5 16	5 53		**6 16**	6 16	6 44	6 44		**7 16**	7 16	7 44	7 44		**8 16**	8 16		**9 16**
39	**Saint-Ghislain**		**4 30**	4 51	**5 34**	**5 47**	6 09		**6 34**	**6 43**	6 59	7 11		**7 34**	**7 47**	7 59	8 02		**8 34**	**8 47**		**9 34**
41	Quaregnon		**4 33**	4 54	**5 37**	**5 50**	6 12		**6 37**	**6 46**	7 02	7 14		**7 37**	**7 50**	8 02	8 05		**8 37**	**8 50**		**9 37**
43	Jemappes		**4 36**	4 57	**5 40**	**5 53**	6 16		**6 40**	**6 49**	7 05	7 18		**7 40**	**7 53**	8 05	8 09		**8 40**	**8 53**		**9 40**
48	**Mons**	○	1 **4 41**	5 02	2 **5 45**	3 **5 58**	4 6 21	5 **6 26**	6 **6 45**	3 **6 54**	7 10	4 7 23	5 **7 26**	2 **7 45**	3 **7 58**	8 10	8 14	5 **8 26**	6 **8 45**	3 **8 58**	5 **9 26**	2 **9 45**
96	Bruxelles-Brussel	Midi/Zuid ○		**5 26**	5 54	**6 26**	6 54	7 17	7 26	**7 26**	7 54	8 17	8 17	8 26	**8 26**	8 54		9 26	**9 26**	9 54	10 26	**10 26**
96		Centr. ○		**5 33**	6 00	**6 33**	7 00	7 24	7 33	**7 33**	8 00	8 22	8 22	8 33	**8 33**	9 00		9 33	**9 33**	10 00	10 33	**10 33**
96		Nord/Noord ○		**5 37**	6 04	**6 37**	7 04	7 28	7 37	**7 37**	8 04	8 27	8 27	8 37	**8 37**	9 04		9 37	**9 37**	10 04	10 37	**10 37**
118	La Louvière-Sud	○		5 20		6 20	**6 20**	6 40	**6 40**	7 20	**7 20**	7 40	7 40	**7 40**	8 20	**8 20**	8 40	8 40	**8 40**	9 20	**9 20**	**9 40**	10 20
118	Charleroi-Sud	○		5 38		6 38	**6 38**	6 58	**6 58**	7 38	**7 38**	7 58	7 58	**7 58**	8 38	**8 38**	8 58	8 58	**8 58**	9 38	**9 38**	**9 58**	10 38
130	Namur	○						7 28	**7 28**			8 28	8 28	**8 28**			9 28	9 28	**9 28**			**10 28**	
125	Liège-Guillemins	○		**6 52**		**7 52**		8 08	**8 08**	**8 52**		9 08	9 08	**9 08**	**9 52**		10 08	10 08	**10 08**	**10 52**		**11 08**	**11 52**

BERGEN

Op culturele ontdekking

B-Dagtrip 126*

tab km		IR k 3830	IC D 909	IC F 1710	IR k 3831	IC D 910	IC F 1711	IR k 3832	IC D 911	IC F 1712	IR k 3833	P 7564 ③ ●	IC D 912	IC F 1713	IR k 3834	IC D 913	IC F 1714	IR k 3835	IC D 914	IC F 1715	IR k 3836
94	Bruxelles-Brussel Nord/Noord	*8 02*			*9 02*			*10 02*			*11 02*	*11 02*			*12 02*			*13 02*			*14 02*
94	Bruxelles-Brussel Centr.	*8 06*			*9 06*			*10 06*			*11 06*	*11 06*			*12 06*			*13 06*			*14 06*
94	Bruxelles-Brussel Midi/Zuid	*8 11*			*9 11*			*10 11*			*11 11*	*11 11*			*12 11*			*13 11*			*14 11*
94	*Ath*	*8 47*			*9 47*			*10 47*			*11 47*	*11 47*			*12 47*			*13 47*			*14 47*
94	*Lille Flandres*	*8 43*	**9 38**		*9 38*	**10 25**		*10 25*					**12 15**			**13 43**		*13 43*	**14 40**		*14 40*
94	*Mouscron/Moeskroen*		*9 36*			*10 36*			*11 36*				*12 36*			*13 36*			*14 36*		
0	**Tournai**	**9 17**	**10 03**		**10 17**	**11 03**		**11 17**	**12 03**		**12 17**	12 21	**13 03**		**13 17**	**14 03**		**14 17**	**15 03**		**15 17**
7	Antoing	**9 23**			**10 23**			**11 23**			**12 23**	12 27			**13 23**			**14 23**			**15 23**
11	Maubray											12 30									
14	Callenelle											12 33									
19	Péruwelz	**9 31**			**10 31**			**11 31**			**12 31**	12 38			**13 31**			**14 31**			**15 31**
25	Blaton	**9 36**			**10 36**			**11 36**			**12 36**	12 43			**13 36**			**14 36**			**15 36**
28	Harchies											12 47									
31	Ville-Pommerœul											12 50									
39	**Saint-Ghislain** ○	**9 45**			**10 45**			**11 45**			**12 45**	[7] 12 57			**13 45**			**14 45**			**15 45**
97	*Quiévrain*	*9 16*		**10 16**	*10 16*		**11 16**	*11 16*		**12 16**	*12 16*			**13 16**	*13 16*		**14 16**	*14 16*		**15 16**	*15 16*
39	**Saint-Ghislain**	**9 47**		**10 34**	**10 47**		**11 34**	**11 50**		**12 34**	**12 47**			**13 34**	**13 47**		**14 34**	**14 47**		**15 34**	**15 47**
41	Quaregnon	**9 50**		**10 37**	**10 50**		**11 37**	**11 53**		**12 37**	**12 50**			**13 37**	**13 50**		**14 37**	**14 50**		**15 37**	**15 50**
43	Jemappes	**9 53**		**10 40**	**10 53**		**11 40**	**11 56**		**12 40**	**12 53**			**13 40**	**13 53**		**14 40**	**14 53**		**15 40**	**15 53**
48	**Mons** ○	[3] **9 58**	[5] **10 26**	[6] **10 45**	[3] **10 58**	[5] **11 26**	[2] **11 45**	[3] **12 01**	[5] **12 26**	[6] **12 45**	[3] **12 58**		[5] **13 26**	[2] **13 45**	[3] **13 58**	[5] **14 26**	[6] **14 45**	[3] **14 58**	[5] **15 26**	[2] **15 45**	[3] **15 58**
96	Bruxelles-Brussel Midi/Zuid ○	*10 54*	*11 26*	**11 26**	*11 54*	*12 26*	**12 26**	*12 54*	*13 26*	**13 26**	*13 54*		*14 26*	**14 26**	*14 54*	*15 26*	**15 26**	*15 54*	*16 26*	**16 26**	*16 54*
96	Bruxelles-Brussel Centr. ○	*11 00*	*11 33*	**11 33**	*12 00*	*12 33*	**12 33**	*13 00*	*13 33*	**13 33**	*14 00*		*14 33*	**14 33**	*15 00*	*15 33*	**15 33**	*16 00*	*16 33*	**16 33**	*17 00*
96	Bruxelles-Brussel Nord/Noord ○	*11 04*	*11 37*	**11 37**	*12 04*	*12 37*	**12 37**	*13 04*	*13 37*	**13 37**	*14 04*		*14 37*	**14 37**	*15 04*	*15 37*	**15 37**	*16 04*	*16 37*	**16 37**	*17 04*
118	*La Louvière-Sud* ○	**10 20**	**10 40**	*11 20*	**11 20**	**11 40**	*12 23*	**12 23**	**12 40**	*13 20*	**13 20**		**13 40**	*14 20*	**14 20**	**14 40**	*15 20*	**15 20**	**15 40**	*16 20*	**16 20**
118	*Charleroi-Sud* ○	**10 38**	**10 58**	*11 38*	**11 38**	**11 58**	*12 23*	**12 41**	**12 58**	*13 38*	**13 38**		**13 58**	*14 38*	**14 38**	**14 58**	*15 38*	**15 38**	**15 58**	*16 38*	**16 38**
130	*Namur* ○		**11 28**			**12 28**	*12 53*		**13 28**				**14 28**			**15 28**			**16 28**		
125	*Liège-Guillemins* ○		**12 08**	**12 52**		**13 08**	**13 52**		**14 08**	**14 52**			**15 08**	**15 52**		**16 08**	**16 52**	.	**17 08**	**17 52**	

[1] Zie verder tabellen 96, 36, 40.
[2] Zie verder tabellen 96, 36, 37.
[3] Zie verder tabel 118.
[4] Zie verder tabel 96.
[5] Zie verder tabellen 118, 130, 125, 34.
[6] Zie verder tabellen 96, 36.
[7] Zie verder tabel 97.

[1] Voir tableaux 96, 36, 40.
[2] Voir tableaux 96, 36, 37.
[3] Voir tableau 118.
[4] Voir tableau 96.
[5] Voir tableaux 118, 130, 125, 34.
[6] Voir tableaux 96, 36.
[7] Voir tableau 97.

TOURNAI

A la découverte de Tournai

B-Excursion 153

78

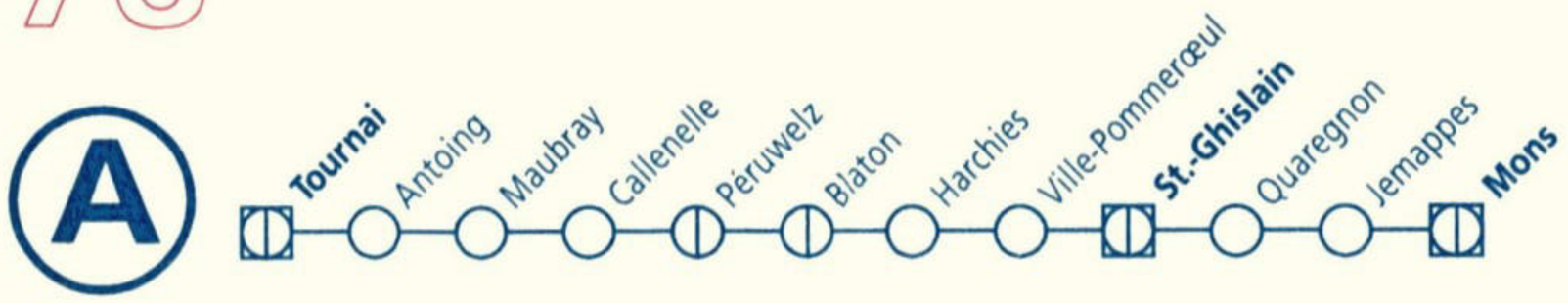

Op 14 juli 98 zullen **alle** treinen tussen Lille Flandres en Doornik rijden volgens de dienstregeling op zondag: zie tabel 94 ©. De treinen **IC D** zullen Doornik als herkomst hebben.

Le 14 juillet 98, **tous** les trains entre Lille Flandres et Tournai circuleront sous l'horaire du dimanche: voir tableau 94 ©. Les trains **IC D** auront Tournai pour origine.

tab km		P 8860	IC D 915	IC F 1716	IR k 3837	P 8862	IC D 916	IC F 1717	IR k 3838	IC D 917	IC F 1718	IR k 3839	IC D 918	IC F 1719	IR k 3840	IC D 919	IC F 1720	IR k 3841	T 6954	IC D 920	IC F 1721
																			5 ✡ 6		
94	Bruxelles-Brussel Nord/Noord				*15 02*	*15 02*			*16 02*	*16 33*		*17 02*	*17 37*		*18 02*			*19 02*			
94	Bruxelles-Brussel Centr.				*15 06*	*15 06*			*16 06*	*16 37*		*17 06*	*17 41*		*18 06*			*19 06*			
94	Bruxelles-Brussel Midi/Zuid				*15 11*	*15 11*			*16 11*	*16 42*		*17 11*	*17 46*		*18 11*			*19 11*			
94	*Ath*				*15 47*	*15 47*			*16 47*	*17 25*		*17 47*	*18 26*		*18 47*			*19 47*			
94	*Lille Flandres*		**15 42**		*15 42*	*15 49*	**16 34**		*16 34*	*17 08*			**18 42**		*18 42*	**19 39**		*19 39*		**20 40**	
94	*Mouscron/Moeskroen*		*15 36*			16 13	*16 36*		**16 59**	*17 36*			*18 36*			*19 36*			20 42	*20 36*	
0	**Tournai**		**16 03**		**16 17**	16 31	**17 03**		**17 17**	**18 03**		**18 17**	**19 03**		**19 17**	**20 03**		**20 17**	20 55	**21 03**	
7	Antoing				**16 23**	16 37			**17 23**			**18 23**			**19 23**			**20 23**			
11	Maubray					16 41															
14	Callenelle					16 44															
19	Péruwelz				**16 31**	16 49			**17 31**			**18 31**			**19 31**			**20 31**			
25	Blaton				**16 36**	16 54			**17 36**			**18 36**			**19 36**			**20 36**			
28	Harchies					16 58															
31	Ville-Pommerœul					17 01															
39	**Saint-Ghislain** ○				**16 45**	17 08			**17 45**			**18 45**			**19 45**			**20 45**	21 14		
97	*Quiévrain*				**16 16**	*16 16*			**17 16**	*17 16*		**18 16**	*18 16*		**19 16**	*19 16*		**20 16**	*20 16*		**21 16**
39	**Saint-Ghislain**	16 10			**16 34**	**16 47**	17 10		**17 34**	**17 47**		**18 34**	**18 47**		**19 34**	**19 47**		**20 34**	**20 47**	21 15		**21 34**
41	Quaregnon	16 13			**16 37**	**16 50**	17 13		**17 37**	**17 50**		**18 37**	**18 50**		**19 37**	**19 50**		**20 37**	**20 50**			**21 37**
43	Jemappes	16 17			**16 40**	**16 53**	17 17		**17 40**	**17 53**		**18 40**	**18 53**		**19 40**	**19 53**		**20 40**	**20 53**			**21 40**
48	**Mons** ○	16 22	1 **16 26**	2 **16 45**	3 **16 58**	17 22	1 **17 26**	2 **17 45**	3 **17 58**	1 **18 26**	4 **18 45**	3 **18 58**	1 **19 26**	2 **19 45**	3 **19 58**	1 **20 26**	4 **20 45**	3 **20 58**	3 21 22	1 **21 26**	4 **21 45**
96	Bruxelles-Brussel Midi/Zuid ○		*17 26*	**17 26**	*17 54*		*18 26*	**18 26**	*18 54*	*19 28*	**19 28**	*19 54*	*20 26*	**20 26**	*20 54*	*21 26*	**21 26**	*21 54*		*22 26*	**22 26**
96	Bruxelles-Brussel Centr. ○		*17 33*	**17 33**	*18 00*		*18 33*	**18 33**	*19 00*	*19 33*	**19 33**	*20 00*	*20 33*	**20 33**	*21 00*	*21 33*	**21 33**	*22 00*		*22 33*	**22 33**
96	Bruxelles-Brussel Nord/Noord ○		*17 37*	**17 37**	*18 04*		*18 37*	**18 37**	*19 04*	*19 37*	**19 37**	*20 04*	*20 37*	**20 37**	*21 04*	*21 37*	**21 37**	*22 04*		*22 37*	**22 37**
118	*La Louvière-Sud* ○	*16 40*	**16 40**	*17 20*	**17 20**	*17 40*	**17 40**	*18 20*	**18 20**	**18 40**	*19 20*	**19 20**	**19 40**	*20 20*	**20 20**	**20 40**	*21 20*	**21 20**	21 37	**21 40**	*22 20*
118	*Charleroi-Sud* ○	*16 58*	**16 58**	*17 38*	**17 38**	*17 58*	**17 58**	*18 38*	**18 38**	**18 58**	*19 38*	**19 38**	**19 58**	*20 38*	**20 38**	**20 58**	*21 38*	**21 38**	21 58	**21 58**	*22 38*
130	*Namur* ○	*17 28*	**17 28**			*18 28*	**18 28**			**19 28**			**20 28**			**21 28**			*22 28*	**22 28**	
125	*Liège-Guillemins* ○	*18 08*	**18 08**	**18 52**		*19 08*	**19 08**	**19 52**		**20 08**	**20 52**		**21 08**	**21 52**		**22 08**	**22 52**		*23 08*	**23 08**	**23 52**

MONS

Mons, Cité porte-bonheur

B-Excursion 126*

tab km			IR k 3842	IC D 921	IC F 1722	IR k 3843	IC D 922
94	Bruxelles-Brussel Nord/Noord		20 02			21 02	
94	Bruxelles-Brussel Centr.		20 06			21 06	
94	Bruxelles-Brussel Midi/Zuid		20 11			21 11	
94	*Ath*		20 47			21 47	
94	*Lille Flandres*		20 40	21 43		21 43	22 44
94	*Mouscron/Moeskroen*			21 36			22 36
0	**Tournai**		21 17	22 03		22 17	23 03
7	Antoing		21 23	|	|	22 23	|
11	Maubray		|	|	|	|	|
14	Callenelle		|	|	|	|	|
19	Péruwelz		21 31	|	|	22 31	|
25	Blaton		21 36	|	|	22 36	|
28	Harchies		|	|	|	|	|
31	Ville-Pommerœul		|	|	|	|	|
39	**Saint-Ghislain**	○	21 45	|	|	22 45	|
97	*Quiévrain*		21 16	|	22 16	22 16	|
39	**Saint-Ghislain**		21 47	|	22 34	22 47	|
41	Quaregnon		21 50	|	22 37	22 50	|
43	Jemappes		21 53	|	22 40	22 53	|
48	**Mons**	○	[3] 21 58	[1] 22 26	[7] 22 45	22 58	[3] 23 26
96	Bruxelles-Brussel Midi/Zuid	○	22 54	23 26	23 26		
96	Bruxelles-Brussel Centr.	○	23 00	23 33	23 33		
96	Bruxelles-Brussel Nord/Noord	○	23 04	23 37	23 37		
118	*La Louvière-Sud*	○	22 20	22 40	|	|	23 40
118	*Charleroi-Sud*	○	22 38	22 58	|	|	23 58
130	*Namur*	○	|	23 33	|	|	|
125	*Liège-Guillemins*	○	|	0 20	|	|	|

[1] Zie verder tabellen 118, 130, 125, 34.
[2] Zie verder tabellen 96, 36, 37.
[3] Zie verder tabel 118.
[4] Zie verder tabellen 96, 36.
[5] Herkomst eveneens Oostende 19 31 als trein T 6854.
[6] Herkomst De Panne 19 28.
[7] Zie verder tabel 96.

[1] Voir tableaux 118, 130, 125, 34.
[2] Voir tableaux 96, 36, 37.
[3] Voir tableau 118.
[4] Voir tableaux 96, 36.
[5] Origine également Ostende 19 31 comme train T 6854.
[6] Origine La Panne 19 28.
[7] Voir tableau 96.

Fais ce que tu veux !

GO PASS

82



82

tab km			P 7970	P 7972	P 7974	P 7976	P 7978	P 7978	P 8972	P 8974	P 8976	P 8978
			1	1	1	1	1 2	1 ●	1	1	1	1
50	*Brussel-Bruxelles*	*Noord/Nord*			*6 20*	*7 20*	*11 20*		*15 15*	*15 55*	*17 00*	*17 55*
50		*Centr.*			*6 24*	*7 24*	*11 24*		*15 10*	*15 59*	*17 04*	*17 59*
50		*Zuid/Midi*			*6 30*	*7 30*	*11 30*		*15 06*	*16 04*	*17 09*	*18 05*
50	*Denderleeuw*		*5 04*	*6 11*	*6 49*	*7 49*	*11 49*	*12 11*	*15 45*	*16 22*	*17 29*	*18 22*
50	*Gent-Sint-Pieters*			*5 49*	*6 49*	*7 33*	*11 33*	*11 33*		*16 08*	*17 09*	
0	**Aalst**		5 32	6 27	7 21	8 12	12 10	12 26	15 57	16 41	17 41	18 32
1	Aalst-Kerrebroek		5 34	6 29	7 23	8 14	12 12	12 28	15 59	16 43	17 43	18 34
4	Vijfhuizen		5 38	6 33	7 27	8 18	12 16	12 32	16 03	16 47	17 47	18 38
6	Erpe-Mere		5 42	6 37	7 31	8 21	12 20	12 36	16 07	16 51	17 51	18 42
9	Bambrugge		5 45	6 40	7 34	8 24	12 23	12 39	16 10	16 54	17 54	18 45
10	**Burst**	○	5 48	6 43	7 37	8 26	12 26	3 12 42	16 13	16 57	17 57	18 48
89	*Denderleeuw*	○	*6 00*	*7 16*	*7 57*				*16 42*			
89	*Brussel-Bruxelles*	*Zuid/Midi* ○	*6 16*	*7 33*	*8 29*				*17 03*			
89		*Centr.* ○	*6 22*	*7 40*	*8 32*				*17 09*			
89		*Noord/Nord* ○	*6 26*	*7 44*	*8 27*				*17 13*			

1 Enkel tweede klas.
2 Rijdt enkel tijdens de schoolvakantie.
3 Zie verder tabel 89.

1 Uniquement deuxième classe.
2 Circule uniquement pendant les vacances scolaires.
3 Voir tableau 89.

B-Dagtrips **meer dan 100 attracties - trein inbegrepen**

82

A — Burst — Bambrugge — Erpe-Mere — Vijfhuizen — Aalst-Kerrebroek — Aalst

tab km			P 7971	P 7973	P 7975	P 7977	P 7979	P 7979	P 8973	P 8975	P 8977	P 8979
			1	1	1	1	1 2	1 ●	1	1	1	1
89	*Brussel-Bruxelles*	*Noord/Nord*		*5 47*	*6 47*					*15 59*	*17 06*	*17 47*
89		*Centr.*		*5 51*	*6 51*					*16 03*	*17 10*	*17 51*
89		*Zuid/Midi*		*5 57*	*6 56*					*16 09*	*17 15*	*17 57*
89	*Denderleeuw*		*5 18*	*6 18*	*7 18*					*16 42*	*17 34*	*18 18*
0	**Burst**		5 56	6 48	7 46	8 34	12 34	13 34	16 19	17 03	18 03	18 56
1	Bambrugge		5 59	6 51	7 49	8 37	12 37	13 37	16 22	17 06	18 06	18 59
4	Erpe-Mere		6 02	6 54	7 52	8 40	12 40	13 40	16 25	17 09	18 09	19 02
6	Vijfhuizen		6 06	6 58	7 56	8 44	12 44	13 44	16 29	17 13	18 13	19 06
9	Aalst-Kerrebroek		6 10	7 02	8 00	8 48	12 48	13 48	16 33	17 17	18 17	19 10
10	**Aalst**	○	6 12	7 04	8 02	8 50	12 50	13 50	16 35	17 19	18 19	19 12
50	*Gent-Sint-Pieters*	○	*6 51*	*7 51*		*9 27*	*13 27*	*14 27*	*17 11*	*17 51*	*18 51*	*19 51*
50	*Denderleeuw*	○	*6 24*	*7 20*	*8 14*	*9 11*	*13 11*	*14 11*	*16 49*	*17 38*	*18 38*	*19 38*
50	*Brussel-Bruxelles*	*Zuid/Midi* ○	*6 45*	*7 39*	*8 54*	*9 30*	*13 30*	*14 30*		*17 56*	*18 56*	*19 56*
50		*Centr.* ○	*6 51*	*7 44*	*8 50*	*9 36*	*13 36*	*14 36*		*18 01*	*19 01*	*20 01*
50		*Noord/Nord* ○	*6 55*	*7 48*	*8 45*	*9 40*	*13 40*	*14 40*		*18 05*	*19 05*	*20 05*

1 Enkel tweede klas.
2 Rijdt enkel tijdens de schoolvakantie.

1 Uniquement deuxième classe.
2 Circule uniquement pendant les vacances scolaires.

BRUSSEL

Walviswereld Greenpeace

B-Dagtrip 172*

86



tab km			L 1955	L 1956	L 1957	P 7960	L 1958	L 1959	L 1960	L 1961	L 1962	L 1963	L 1964	L 1965	L 1966	P 8961	L 1967	P 8962	L 1968	P 8963 ▲	L 1969	L 1970
50a	Brussel-Bruxelles	Noord/Nord			6 09	6 26	7 09	8 10	9 09	10 09	11 09	12 09	13 09	14 09	15 09	15 26	16 16	16 39	17 14	17 31	18 08	19 09
50a		Centr.			6 13	6 30	7 13	8 14	9 13	10 13	11 13	12 13	13 13	14 13	15 13	15 30	16 20	16 45	17 18	17 35	18 12	19 13
50a		Zuid/Midi			6 18	6 36	7 18	8 18	9 18	10 18	11 18	12 18	13 18	14 18	15 18	15 36	16 26	16 50	17 24	17 41	18 18	19 18
59	Antwerpen-Centraal			5 01	6 06			8 06	9 06	10 06	11 06	12 06	13 06	14 06	15 06		16 06		17 06		18 06	19 06
59	Antwerpen-Berchem			5 05	6 10			8 10	9 10	10 10	11 10	12 10	13 10	14 10	15 10		16 10		17 10		18 10	19 10
50a	Knokke				6 09			8 10	9 10	10 10	11 10	12 10	13 10	14 10	15 10		16 10		17 10		18 10	19 10
50a	Blankenberge				6 13			8 14	9 14	10 14	11 14	12 14	13 14	14 14	15 14		16 14		17 14		18 14	19 14
50a	Brugge			5 34	6 33	6 59	7 12	8 34	9 34	10 34	11 34	12 34	13 34	14 34	15 34	15 41	16 34	16 41	17 34	17 41	18 34	19 34
0	**Gent-Sint-Pieters**			6 00	7 00	7 26	7 54	9 00	10 00	11 00	12 00	13 00	14 00	15 00	16 00	16 22	17 00	17 22	18 00	18 22	19 00	20 00
7	**De Pinte**			6 08	7 08	7 33	8 01	9 08	10 08	11 08	12 08	13 08	14 08	15 08	16 08	16 30	17 08	17 30	18 08	18 30	19 08	20 08
11	Eke-Nazareth			6 13	7 13	7 38	8 06	9 13	10 13	11 13	12 13	13 13	14 13	15 13	16 13	16 35	17 13	17 35	18 13	18 35	19 13	20 13
15	Gavere-Asper			6 17	7 17	7 42	8 10	9 17	10 17	11 17	12 17	13 17	14 17	15 17	16 17	16 39	17 17	17 39	18 17	18 39	19 17	20 17
17	Zingem			6 20	7 20	7 46	8 14	9 20	10 20	11 20	12 20	13 20	14 20	15 20	16 20	16 43	17 20	17 43	18 20	18 43	19 20	20 20
22	Eine			6 25	7 25	7 52	8 19	9 25	10 25	11 25	12 25	13 25	14 25	15 25	16 25	16 48	17 25	17 48	18 25	18 48	19 25	20 25
25	**Oudenaarde**	○		6 28	7 28	7 56	8 22	9 28	10 28	11 28	12 28	13 28	14 28	15 28	16 28	16 52	17 28	17 52	18 28	18 52	19 28	20 28
89	Brussel-Bruxelles	Zuid/Midi ○		7 18	8 16		9 16	10 16	11 16	12 16	13 16	14 16	15 16	16 16	17 14		18 16		19 16		20 16	21 16
89		Centr. ○		7 23	8 21		9 22	10 22	11 22	12 22	13 22	14 22	15 22	16 22	17 20		18 22		19 22		20 22	21 22
89		Noord/Nord ○		7 27	8 25		9 26	10 26	11 26	12 26	13 26	14 26	15 26	16 26	17 24		18 26		19 26		20 26	21 26
89	Brussel-Bruxelles	Noord/Nord		5 32	6 34		7 34	8 34	9 34	10 34	11 34	12 34	13 34	14 34	15 34	15 59	16 34	16 44	17 34		18 34	19 34
89		Centr.		5 36	6 38		7 38	8 38	9 38	10 38	11 38	12 38	13 38	14 38	15 38	16 03	16 38	16 48	17 38		18 38	19 38
89		Zuid/Midi		5 40	6 44		7 44	8 44	9 44	10 44	11 44	12 44	13 44	14 44	15 44	16 09	16 44	16 53	17 44		18 44	19 44
25	**Oudenaarde**		5 40	6 30	7 30	7 59	8 30	9 30	10 30	11 30	12 30	13 30	14 30	15 30	16 30	17 04	17 30	17 56	18 30		19 30	20 30
38	**Ronse/Renaix**	○	5 52	6 42	7 42	8 11	8 42	9 42	10 42	11 42	12 42	13 42	14 42	15 42	16 42	17 16	17 42	18 09	18 42		19 42	20 42

BLANKENBERGE + ZEEBRUGGE

B-Dagtrip 187

National Sea Life Blankenberge + Havenrondvaart Zeebrugge

tab km			L 1971	L 1972					
50a	Brussel-Bruxelles	Noord/Nord	20 09	21 26					
50a		Centr.	20 13	21 30					
50a		Zuid/Midi	20 18	21 36					
59	Antwerpen-Centraal		20 06	21 06					
59	Antwerpen-Berchem		20 10	21 10					
50a	Knokke		20 10	21 10					
50a	Blankenberge		20 14	21 14					
50a	Brugge		20 34	21 34					
0	**Gent-Sint-Pieters**		21 00	22 11					
7	**De Pinte**		21 08	22 19					
11	Eke-Nazareth		21 13	22 24					
15	Gavere-Asper		21 17	22 28					
17	Zingem		21 20	22 31					
22	Eine		21 25	22 36					
25	**Oudenaarde**	○	21 28	22 39					
89	Brussel-Bruxelles	Zuid/Midi ○	22 16						
89		Centr. ○	22 22						
89		Noord/Nord ○	22 26						
89	Brussel-Bruxelles	Noord/Nord	20 34						
89		Centr.	20 38						
89		Zuid/Midi	20 44						
25	**Oudenaarde**		21 30						
38	**Ronse/Renaix**	○	21 42						

Samen per trein is zo voordelig.

MULTI PASS

B

86



tab km			L 1976	P 7961 ▲	L 1977	P 7962	L 1978	P 7963	L 1979	L 1980	L 1981	L 1982	L 1983	L 1984	L 1985	L 1986	L 1987	P 8960	L 1988	L 1989	L 1990	L 1991
0	**Ronse/Renaix**		5 07		6 17	6 43	7 15	7 46	8 17	9 17	10 17	11 17	12 17	13 17	14 17	15 17	16 17	16 44	17 17	18 17	19 17	20 17
13	**Oudenaarde**	○	5 19		6 29	6 55	7 27	7 58	8 29	9 29	10 29	11 29	12 29	13 29	14 29	15 29	16 29	16 56	17 29	18 29	19 29	20 29
89	*Brussel-Bruxelles* Zuid/Midi	○	*6 16*		*7 18*	*7 49*	*8 16*		*9 16*	*10 16*	*11 16*	*12 16*	*13 16*	*14 16*	*15 16*	*16 16*	*17 14*		*18 16*	*19 16*	*20 16*	*21 16*
89	*Brussel-Bruxelles* Centr.	○	*6 22*		*7 23*	*7 54*	*8 21*		*9 22*	*10 22*	*11 22*	*12 22*	*13 22*	*14 22*	*15 22*	*16 22*	*17 20*		*18 22*	*19 22*	*20 22*	*21 22*
89	*Brussel-Bruxelles* Noord/Nord	○	*6 26*		*7 27*	*7 58*	*8 25*		*9 26*	*10 26*	*11 26*	*12 26*	*13 26*	*14 26*	*15 26*	*16 26*	*17 24*		*18 26*	*19 26*	*20 26*	*21 26*
89	*Brussel-Bruxelles* Noord/Nord				*5 32*		*6 34*		*7 34*	*8 34*	*9 34*	*10 34*	*11 34*	*12 34*	*13 34*	*14 34*	*15 34*	*15 59*	*16 34*	*17 34*	*18 34*	*19 34*
89	*Brussel-Bruxelles* Centr.				*5 36*		*6 38*		*7 38*	*8 38*	*9 38*	*10 38*	*11 38*	*12 38*	*13 38*	*14 38*	*15 38*	*16 03*	*16 38*	*17 38*	*18 38*	*19 38*
89	*Brussel-Bruxelles* Zuid/Midi				*5 40*		*6 44*		*7 44*	*8 44*	*9 44*	*10 44*	*11 44*	*12 44*	*13 44*	*14 44*	*15 44*	*16 09*	*16 44*	*17 44*	*18 44*	*19 44*
13	**Oudenaarde**		5 21	6 06	6 31	7 06	7 29	8 04	8 31	9 31	10 31	11 31	12 31	13 31	14 31	15 31	16 31	17 06	17 31	18 31	19 31	20 31
16	Eine		5 24	6 09	6 34	7 09	7 32	8 07	8 34	9 34	10 34	11 34	12 34	13 34	14 34	15 34	16 34	17 09	17 34	18 34	19 34	20 34
21	Zingem		5 29	6 14	6 39	7 14	7 38	8 13	8 39	9 39	10 39	11 39	12 39	13 39	14 39	15 39	16 39	17 14	17 39	18 39	19 39	20 39
23	Gavere-Asper		5 32	6 18	6 42	7 18	7 42	8 16	8 42	9 42	10 42	11 42	12 42	13 42	14 42	15 42	16 42	17 18	17 42	18 42	19 42	20 42
27	Eke-Nazareth		5 36	6 22	6 46	7 22	7 46	8 20	8 46	9 46	10 46	11 46	12 46	13 46	14 46	15 46	16 46	17 21	17 46	18 46	19 46	20 46
31	**De Pinte**		5 42	6 27	6 52	7 27	7 52	8 26	8 52	9 52	10 52	11 52	12 52	13 52	14 52	15 52	16 52	17 27	17 52	18 52	19 52	20 52
38	**Gent-Sint-Pieters**	○	5 49	6 34	6 59	7 34	7 59	8 33	8 59	9 59	10 59	11 59	12 59	13 59	14 59	15 59	16 59	17 34	17 59	18 59	19 59	20 59
50a	*Brugge*	○	*6 47*	*7 01*	*7 26*	*8 01*	*8 26*	*9 01*	*9 26*	*10 26*	*11 26*	*12 26*	*13 26*	*14 26*	*15 26*	*16 26*	*17 26*	*18 01*	*18 26*	*19 26*	*20 26*	*21 26*
50a	*Blankenberge*	○			*7 46*		*8 46*		*9 46*	*10 46*	*11 46*	*12 46*	*13 46*	*14 46*	*15 46*	*16 46*	*17 46*		*18 46*	*19 46*	*20 46*	*21 46*
50a	*Knokke*	○			*7 50*		*8 50*		*9 50*	*10 50*	*11 50*	*12 50*	*13 50*	*14 50*	*15 50*	*16 50*	*17 50*		*18 50*	*19 50*	*20 50*	*21 50*
59	*Antwerpen-Berchem*	○	*6 50*		*7 50*		*8 50*		*9 50*	*10 50*	*11 50*	*12 50*	*13 50*	*14 50*	*15 50*	*16 50*	*17 50*		*18 50*	*19 50*	*20 50*	*21 50*
59	*Antwerpen-Centraal*	○	*6 54*		*7 54*		*8 54*		*9 54*	*10 54*	*11 54*	*12 54*	*13 54*	*14 54*	*15 54*	*16 54*	*17 54*		*18 54*	*19 54*	*20 54*	*21 54*
50a	*Brussel-Bruxelles* Zuid/Midi	○	*6 24*	*7 15*	*7 36*	*8 09*	*8 36*	*9 06*	*9 42*	*10 42*	*11 42*	*12 42*	*13 42*	*14 42*	*15 42*	*16 42*	*17 41*	*18 24*	*18 42*	*19 42*	*20 42*	*21 42*
50a	*Brussel-Bruxelles* Centr.	○	*6 30*	*7 21*	*7 42*	*8 16*	*8 42*	*9 12*	*9 47*	*10 47*	*11 47*	*12 47*	*13 47*	*14 47*	*15 47*	*16 47*	*17 46*	*18 30*	*18 47*	*19 47*	*20 47*	*21 47*
50a	*Brussel-Bruxelles* Noord/Nord	○	*6 34*	*7 25*	*7 46*	*8 20*	*8 46*	*9 16*	*9 51*	*10 51*	*11 51*	*12 51*	*13 51*	*14 51*	*15 51*	*16 51*	*17 50*	*18 34*	*18 51*	*19 51*	*20 51*	*21 51*

DE TREINKAART... **De juiste keuze.**

tab km			L 1992	L 1993
0	**Ronse/Renaix**		21 17	22 08
13	**Oudenaarde**	○	21 29	22 20
89	*Brussel-Bruxelles Zuid/Midi*	○	*22 16*	*23 20*
89	*Brussel-Bruxelles Centr.*	○	*22 22*	*23 24*
89	*Brussel-Bruxelles Noord/Nord*	○	*22 26*	*23 28*
89	*Brussel-Bruxelles Noord/Nord*		*20 34*	
89	*Brussel-Bruxelles Centr.*		*20 38*	
89	*Brussel-Bruxelles Zuid/Midi*		*20 44*	
13	**Oudenaarde**		21 31	
16	Eine		21 34	
21	Zingem		21 39	
23	Gavere-Asper		21 42	
27	Eke-Nazareth		21 46	
31	**De Pinte**		21 52	
38	**Gent-Sint-Pieters**	○	21 59	
50a	*Brugge*	○	*22 26*	
50a	*Blankenberge*	○	*22 46*	
50a	*Knokke*	○	*22 50*	
59	*Antwerpen-Berchem*	○	*22 50*	
59	*Antwerpen-Centraal*	○	*22 54*	
50a	*Brussel-Bruxelles Zuid/Midi*	○	*22 42*	
50a	*Brussel-Bruxelles Centr.*	○	*22 47*	
50a	*Brussel-Bruxelles Noord/Nord*	○	*22 51*	

Op reislust staat geen leeftijd

GOLDEN RAILPASS

B

89



tab km			L 2275	IC L 2327	L 1676	L 2276	IC L 2328	L 1677	L 2277	P 7958 ●	P 7969 ▲	IC L 2329	L 1678	L 2278	IC L 2330	L 1679	L 2279	IC L 2331	L 1680	L 2280	IC L 2332	L 1681
50	*Schaarbeek/Schaerbeek*																					
50	*Brussel-* *Noord/Nord*			**5 32**		5 47	**6 34**		6 47		*6 56*	**7 34**		7 47	**8 34**		8 47	**9 34**		9 47	**10 34**	
50	*Bruxelles* *Centr.*			**5 36**		5 51	**6 38**		6 51		*7 00*	**7 38**		7 51	**8 38**		8 51	**9 38**		9 51	**10 38**	
50	*Zuid/Midi*			**5 40**		5 57	**6 44**		6 56		*7 04*	**7 44**		7 56	**8 44**		8 57	**9 44**		9 57	**10 44**	
0	**Denderleeuw**		5 18	**5 55**		6 18	**7 00**		7 18		7 42	**8 00**		8 18	**9 00**		9 18	**10 00**		10 18	**11 00**	
3	Welle		5 21	|		6 21	|		7 21		7 45	|		8 21	|		9 21	|		10 21	|	
5	Haaltert		5 24	|		6 24	|		7 24		7 48	|		8 24	|		9 24	|		10 24	|	
7	Ede		5 27	|		6 27	|		7 27		7 51	|		8 27	|		9 27	|		10 27	|	
12	Burst	○	5 31	**6 01**		6 31	|		7 31		7 55	|		8 31	|		9 31	|		10 31	|	
12	Burst		5 32	**6 02**		6 32	|		7 32		7 56	|		8 32	|		9 32	|		10 32	|	
14	Terhagen		5 35	|		6 35	|		7 35		7 59	|		8 35	|		9 35	|		10 35	|	
15	Herzele		5 37	|		6 37	|		7 38		8 02	|		8 38	|		9 37	|		10 37	|	
17	Hillegem		5 40	|		6 40	|		7 41		8 05	|		8 41	|		9 40	|		10 40	|	
21	**Zottegem**	○	5 44	**6 09**		6 44	**7 12**		7 46		8 09	**8 12**		8 46	**9 12**		9 44	**10 12**		10 44	**11 12**	
21	**Zottegem**			**6 10**			**7 14**	7 18		7 54		**8 14**	8 18		**9 14**	9 18		**10 14**	10 18		**11 14**	11 18
28	Munkzwalm			**6 16**			|	7 24		8 00		|	8 24		|	9 24	|	10 24		|	11 24
31	Sint-Denijs-Boekel			**6 19**			|	7 27		8 04		|	8 27		|	9 27	|	10 27		|	11 27
38	**Oudenaarde**	○		**6 25**			**7 25**	7 33		8 10		**8 25**	8 33		**9 25**	9 33		**10 25**	10 33		**11 25**	11 33
38	**Oudenaarde**			**6 26**	6 35		**7 26**	7 35				**8 26**	8 35		**9 26**	9 35		**10 26**	10 35		**11 26**	11 35
46	Anzegem			|	6 42		|	7 42				|	8 42		|	9 42	|	10 42		|	11 42
54	Vichte			|	6 48		|	7 48				|	8 48		|	9 48	|	10 48		|	11 48
63	**Kortrijk**	○		▮ **6 42**	6 55		▮ **7 42**	7 55				▮ **8 42**	8 55		▮ **9 42**	9 55		▮ **10 42**	10 55		▮ **11 42**	11 55
69	*Ieper*	○		**7 19**			**8 19**					**9 19**			**10 19**			**11 19**			**12 19**	
69	*Poperinge*	○		**7 27**			**8 27**					**9 27**			**10 27**			**11 27**			**12 27**	
66	*Brugge*	○		*7 28*	*7 53*		*8 28*	*8 53*				*9 28*	*9 53*		*10 28*	*10 53*		*11 28*	*11 53*		*12 28*	*12 53*
50a	*Oostende*	○		*7 44*			*8 44*					*9 44*			*10 44*			*11 44*			*12 44*	

IEPER

Bellewaerde

B-Dagtrip 137

tab km			L 2281	IC L 2333	L 1682	L 2282	P 7978	IC L 2334	L 1683	L 2283	IC L 2335	L 1684	L 2284	IC L 2336	L 1685	L 2285	IC L 2337	L 1686	P 8966	L 2286	P 8901	P 8902
							[2] ●															
50	*Schaarbeek/Schaerbeek*																					
50	*Brussel-Bruxelles* Noord/Nord		10 47	**11 34**		11 47		**12 34**		12 47	**13 34**		13 47	**14 34**		14 47	**15 34**		15 35	15 47	15 59	16 02
50	*Brussel-Bruxelles* Centr.		10 51	**11 38**		11 51		**12 38**		12 51	**13 38**		13 51	**14 38**		14 51	**15 38**		*15 38*	15 51	16 03	16 06
50	*Brussel-Bruxelles* Zuid/Midi		10 57	**11 44**		11 57		**12 44**		12 57	**13 44**		13 57	**14 44**		14 57	**15 44**		*15 44*	15 57	16 09	16 12
0	**Denderleeuw**		11 18	**12 00**		12 18		**13 00**		13 18	**14 00**		14 18	**15 00**		15 18	**16 00**		16 03	16 18	16 27	16 34
3	Welle		11 21	|		12 21		|		13 21	|		14 21	|		15 21	|		16 06	16 21	|	|
5	Haaltert		11 24	|		12 24		|		13 24	|		14 24	|		15 24	|		16 09	16 24	16 32	|
7	Ede		11 27	|		12 27		|		13 27	|		14 27	|		15 27	|		16 12	16 27	|	16 41
12	Burst	○	11 31	|		12 31		|		13 31	|		14 31	|		15 31	|		16 16	16 31	16 38	|
12	Burst		11 32	|		12 32	12 43	|		13 32	|		14 32	|		15 32	|		16 17	16 32	16 39	|
14	Terhagen		11 35	|		12 35	12 46	|		13 35	|		14 35	|		15 35	|		16 20	16 35	|	|
15	Herzele		11 37	|		12 37	12 49	|		13 37	|		14 37	|		15 37	|		16 22	16 37	|	16 48
17	Hillegem		11 40	|		12 40	12 52	|		13 40	|		14 40	|		15 40	|		16 25	16 40	|	|
21	**Zottegem**	○	11 44	**12 12**		12 44	12 58	**13 12**		13 44	**14 12**		14 44	**15 12**		15 44	**16 12**		16 29	16 44	16 47	16 53
21	**Zottegem**			**12 14**	12 18			**13 14**	13 18		**14 14**	14 18		**15 14**	15 18		**16 14**	16 18			16 48	16 55
28	Munkzwalm			|	12 24			|	13 24		|	14 24		|	15 24		|	16 24			|	17 01
31	Sint-Denijs-Boekel			|	12 27			|	13 27		|	14 27		|	15 27		|	16 27			|	17 04
38	**Oudenaarde**	○		**12 25**	12 33			**13 25**	13 33		**14 25**	14 33		**15 25**	15 33		**16 25**	16 33			17 00	17 11
38	**Oudenaarde**			**12 26**	12 35			**13 26**	13 35		**14 26**	14 35		**15 26**	15 35		**16 26**	16 35			17 02	
46	Anzegem			|	12 42			|	13 42		|	14 42		|	15 42		|	16 42			17 09	
54	Vichte			|	12 48			|	13 48		|	14 48		|	15 48		|	16 48			17 15	
63	**Kortrijk**	○		[1] **12 42**	12 55			[1] **13 42**	13 55		[1] **14 42**	14 55		[1] **15 42**	15 55		[1] **16 42**	16 55			17 23	
69	*Ieper*	○		**13 19**				**14 19**			**15 19**			**16 19**			**17 19**	*17 40*				
69	*Poperinge*	○		**13 27**				**14 27**			**15 27**			**16 27**			**17 27**	*17 49*				
66	*Brugge*	○		*13 28*	*13 53*			*14 28*	*14 53*		*15 28*	*15 53*		*16 28*	*16 53*		*17 28*	*17 53*			*18 28*	
50a	*Oostende*	○		*13 44*				*14 44*			*15 44*			*16 44*			*17 44*				*18 44*	

[1] Zie verder tabel 69.
[2] Enkel tweede klas.

[1] Voir tableau 69.
[2] Uniquement deuxième classe.

GO PASS **Je doet wat je wil !**

89



89

tab km		P 8968	P 8903	IC L 2338	L 1687	P 8969	P 8904	L 2287	P 8905	P 8906	P 8907	IC L 2339	L 1688	L 2288	P 8908	IC L 2340	L 1689	L 2289	IC L 2341	L 1690	L 2290
				1		▲						3			▲						
50	*Schaarbeek/Schaerbeek*		16 15				16 37		17 00	17 11											
50	*Brussel- Noord/Nord*	*16 11*	16 22	**16 34**		*16 34*	16 44	16 47	17 06	17 17	17 23	**17 34**		17 47	18 10	**18 34**		18 47	**19 34**		19 47
50	*Bruxelles Centr.*	*16 15*	16 26	**16 38**		*16 38*	16 48	16 51	17 10	17 21	17 27	**17 38**		17 51	18 14	**18 38**		18 51	**19 38**		19 51
50	*Zuid/Midi*	*16 21*	16 33	**16 44**		*16 44*	16 53	16 57	17 15	17 27	17 33	**17 44**		17 57	18 20	**18 44**		18 57	**19 44**		19 57
0	**Denderleeuw**	16 42	16 50	**17 00**		17 03	17 10	17 18	17 34	17 43	17 51	**18 00**		18 18	18 38	**19 00**		19 18	**20 00**		20 18
3	Welle	|	|	|		17 06	|	17 21	|	|	|	|		18 21	|	|	19 21	|		20 21
5	Haaltert	16 46	16 55	|		17 09	17 15	17 24	17 39	|	17 56	|		18 24	18 43	|		19 24	|		20 24
7	Ede	16 50	|	|		17 12	17 19	17 27	17 43	17 50	|	|		18 27	18 47	|		19 27	|		20 27
12	Burst ○	16 54	17 01	|		17 16	17 23	17 31	17 47	|	18 01	|		18 31	18 51	|		19 31	|		20 31
12	Burst	16 55	17 02	|		17 17	17 24	17 32	17 48	|	18 02	|		18 32	18 52	|		19 32	|		20 32
14	Terhagen	|	|	|		17 20	|	17 35	|	|	|	|		18 35	|	|		19 35	|		20 35
15	Herzele	16 59	|	|		17 22	17 28	17 37	|	17 57	|	|		18 37	18 56	|		19 37	|		20 37
17	Hillegem	|	|	|		17 25	|	17 40	|	|	|	|		18 40	|	|		19 40	|		20 40
21	**Zottegem** ○	17 04	17 09	**17 12**		17 29	17 33	17 44	17 56	18 02	18 09	**18 12**		18 44	19 02	**19 12**		19 44	**20 12**		20 44
21	**Zottegem**			**17 14**	17 18		17 34		17 58	18 03		**18 14**	18 18		19 03	**19 14**	19 18		**20 14**	20 18	
28	Munkzwalm			|	17 24		17 40		|	18 09		|	18 24		19 08	|	19 24		|	20 24	
31	Sint-Denijs-Boekel			|	17 27		17 43		|	18 13		|	18 27		19 12	|	19 27		|	20 27	
38	**Oudenaarde** ○			**17 25**	17 33		17 50		18 10	18 20		**18 25**	18 33		19 18	**19 25**	19 33		**20 25**	20 33	
38	**Oudenaarde**			**17 26**	17 35				18 12			**18 26**	18 35			**19 26**	19 35		**20 26**	20 35	
46	Anzegem			|	17 42				18 19			|	18 42			|	19 42		|	20 42	
54	Vichte			|	17 48				18 25			|	18 48			|	19 48		|	20 48	
63	**Kortrijk** ○			2 **17 42**	17 55				18 33			2 **18 42**	18 55			2 **19 42**	19 55		2 **20 42**	20 55	
69	*Ieper* ○			**18 19**					*19 19*			**19 19**				**20 19**			**21 19**		
69	*Poperinge* ○			**18 27**					*19 27*			**19 27**				**20 27**			**21 27**		
66	*Brugge* ○			*18 28*	*18 53*				*19 28*			*19 28*	*19 53*			*20 28*	*20 53*		*21 28*	*21 53*	
50a	*Oostende* ○			*18 44*					*19 44*			*19 44*				*20 44*			*21 44*		

tab km			IC L 2342	L 1691	L 2291	IC L 2343	L 1692	L 2292	IC L 2344	L 2293
50	*Schaarbeek/Schaerbeek*									
50	*Brussel-Bruxelles Noord/Nord*		**20 34**		20 47	**21 34**		*21 55*	**22 32**	*23 20*
50	*Brussel-Bruxelles Centr.*		**20 38**		20 51	**21 38**		*21 59*	**22 36**	*23 24*
50	*Brussel-Bruxelles Zuid/Midi*		**20 44**		20 57	**21 44**		22 15	**22 41**	*23 30*
0	**Denderleeuw**		**21 00**		21 18	**22 00**		22 31	**22 56**	23 55
3	Welle		|		21 21	|		22 34	|	23 58
5	Haaltert		|		21 24	|		22 37	**23 00**	0 01
7	Ede		|		21 27	|		22 40	|	0 04
12	Burst	○	|		21 31	|		22 44	**23 06**	0 08
12	Burst		|		21 32	|		22 44	**23 06**	0 08
14	Terhagen		|		21 35	|		22 47	|	0 11
15	Herzele		|		21 37	|		22 49	**23 09**	0 13
17	Hillegem		|		21 40	|		22 52	|	0 16
21	**Zottegem**	○	**21 12**		21 44	**22 12**		22 56	**23 14**	0 20
21	**Zottegem**		**21 14**	21 18		**22 14**	22 18	22 57	**23 15**	0 21
28	Munkzwalm		|	21 24		|	22 24	23 03	**23 21**	0 27
31	Sint-Denijs-Boekel		|	21 27		|	22 27	23 06	|	0 30
38	**Oudenaarde**	○	**21 25**	21 33		**22 25**	22 33	23 12	**23 27**	0 36
38	**Oudenaarde**		**21 26**	21 35		**22 26**	22 42		**23 28**	
46	Anzegem		|	21 42		|	22 49		|	
54	Vichte		|	21 48		|	22 55		|	
63	**Kortrijk**	○	[2] **21 42**	21 55		[2] **22 42**	23 02		**23 45**	
69	*Ieper*	○	**22 19**			**23 19**				
69	*Poperinge*	○	**22 27**			**23 27**				
66	*Brugge*	○	*22 28*	*22 53*						
50a	*Oostende*	○	*22 44*							

[1] Rijdt ook verder naar Roeselare als trein P 8992.
[2] Zie verder tabel 69.
[3] Rijdt ook verder naar Roeselare als trein P 8994.

[1] Continue également vers Roulers comme train P 8992.
[2] Voir tableau 69.
[3] Continue également vers Roulers comme train P 8994.

RAILFLEX... deeltijds sporen en werken

89

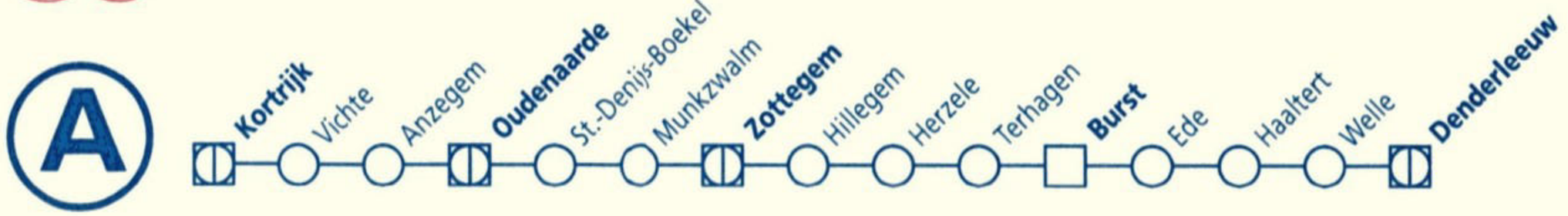

89

tab km			L 2254	P 7965	L 2255	IC L 2304	P 7901	P 7902	L 2256	P 7967 ▲	L 1656	P 7903	IC L 2305	P 7904	P 7905	P 7906	L 2257	P 7968	L 1657	IC L 2306	P 7907	P 7917
50a	*Oostende*												*5 14*			*5 14*				*6 14*		
66	*Brugge*												*5 32*			*5 32*			*6 07*	*6 32*		
69	*Poperinge*					**4 33**							**5 33**							**6 33**		
69	*Ieper*					**4 41**							**5 41**							**6 41**		
0	**Kortrijk**					**5 13**		5 37			5 56		**6 17**			6 36			7 05	**7 18**		
9	Vichte					|		|			6 03		|		6 44			7 12	|		
17	Anzegem					**5 25**		5 49			6 09		|			6 50			7 18	|		
25	**Oudenaarde**	○				**5 31**		5 56			6 16		**6 33**			6 57			7 25	**7 34**		
25	**Oudenaarde**		4 06	4 27	4 59	**5 32**	5 39	5 57				6 19	**6 34**		6 46	6 59			7 27	**7 35**	7 38	
32	Sint-Denijs-Boekel		4 12	4 33	5 05	|	5 45	|				6 26	|		6 53	|		7 33	|	|	
35	Munkzwalm		4 15	4 36	5 08	|	5 48	|				6 30	|		6 56	|		7 36	|	|	
42	**Zottegem**	○	4 21	4 42	5 14	**5 43**	5 54	6 08				6 36	**6 45**			7 02	7 10			7 42	**7 46**	7 50	
42	**Zottegem**		4 23	4 43	5 16	**5 44**	5 55	6 10	**6 16**	6 29		6 38	**6 47**	6 52		7 04	7 12	7 16	7 28		**7 48**	7 52	7 57
46	Hillegem		|	4 47	5 20	|	|	|	**6 20**	|		|	|		|	|	7 20	7 32		|	|	
48	Herzele		4 29	4 50	5 23	|	6 01	6 17	**6 23**	6 35			|	6 58		7 10	|	7 23	7 35		|	|	8 03
49	Terhagen		|	4 53	5 25	|	|	|	**6 25**	|			|	|		|	7 25	7 37		|	|	
51	Burst	○	4 32	4 55	5 28	**5 51**	6 04	6 20	**6 28**	6 38		6 45		7 01			7 19	7 28	7 40				7 59	
51	Burst		4 33	4 56	5 29	**5 52**	6 05	6 21	**6 29**	6 39		6 46		7 02			7 20	7 29	7 41				8 00	
56	Ede		4 37	5 00	5 33	|	6 10	|	**6 33**	6 44		|		7 08	7 18	|	7 33	7 46				|	8 09
58	Haaltert		4 40	5 03	5 36	|	6 14	6 28	6 36	6 48		|		7 12	|	7 26	7 36	7 50				|	8 13
60	Welle		|	5 06	5 39	|	|	|	6 39	|		|		|	|	7 39	7 54				|	
63	**Denderleeuw**	○	1 4 44	5 09	1 5 42	2 **6 00**	1 6 19	1 6 32	1 6 42	1 6 52		1 6 55	2 **7 00**	1 7 16	1 7 25	1 7 31	1 7 42	1 7 57		2 **8 00**	1 8 09	1 8 17
50	*Brussel-* *Zuid/Midi*	○	5 03	*5 30*	6 03	**6 16**	6 35	6 49	7 03	*7 12*		7 12	**7 18**	7 33	7 45	7 49	8 03	*8 16*		**8 16**	8 29	8 33
50	*Bruxelles* *Centr.*	○	5 09	*5 36*	6 09	**6 22**	6 40	6 57	7 08	*7 17*		7 17	**7 23**	7 40	7 50	7 54	8 09	*8 21*		**8 21**	8 34	8 40
50	*Noord/Nord*	○	5 13	*5 40*	6 13	**6 26**	6 44	7 01	7 12	*7 21*		7 21	**7 27**	7 44	7 54	7 58	8 14	8 27		**8 25**	8 38	8 44
50	*Schaarbeek/Schaerbeek*	○										**7 28**		7 52		8 03					8 44	

tab km			P 7908 ▲	L 2258	P 7957 ▲	L 1658	IC L 2307	L 2259	L 1659	IC L 2308	L 2260	L 1660	IC L 2309	L 2261	L 1661	IC L 2310	L 2262	L 1662	IC L 2311	L 2263	L 1663	IC L 2312
50a	*Oostende*						*7 14*			*8 14*			*9 14*			*10 14*			*11 14*			*12 14*
66	*Brugge*				*6 44*	*7 07*	*7 32*		*8 07*	*8 32*		*9 07*	*9 32*		*10 07*	*10 32*		*11 07*	*11 32*		*12 07*	*12 32*
69	*Poperinge*					*7 11*	**7 33**			**8 33**			**9 33**			**10 33**			**11 33**			**12 33**
69	*Ieper*					*7 20*	**7 41**			**8 41**			**9 41**			**10 41**			**11 41**			**12 41**
0	**Kortrijk**				7 49	8 05	**8 18**		9 05	**9 18**		10 05	**10 18**		11 05	**11 18**		12 05	**12 18**		13 05	**13 18**
9	Vichte				7 57	8 12	|		9 12	|		10 12	|		11 12	|		12 12	|		13 12	|
17	Anzegem				8 03	8 18	|		9 18	|		10 18	|		11 18	|		12 18	|		13 18	|
25	**Oudenaarde**	○			8 10	8 25	**8 34**		9 25	**9 34**		10 25	**10 34**		11 25	**11 34**		12 25	**12 34**		13 25	**13 34**
25	**Oudenaarde**		7 52			8 27	**8 35**		9 27	**9 35**		10 27	**10 35**		11 27	**11 35**		12 27	**12 35**		13 27	**13 35**
32	Sint-Denijs-Boekel		7 59			8 33	|		9 33	|		10 33	|		11 33	|		12 33	|		13 33	|
35	Munkzwalm		8 02			8 36	|		9 36	|		10 36	|		11 36	|		12 36	|		13 36	|
42	**Zottegem**	○	8 08			8 42	**8 46**		9 42	**9 46**		10 42	**10 46**		11 42	**11 46**		12 42	**12 46**		13 42	**13 46**
42	**Zottegem**		8 10	8 16			**8 48**	9 16		**9 48**	10 16		**10 48**	11 16		**11 48**	12 16		**12 48**	13 16		**13 48**
46	Hillegem		|	8 20			|	9 20		|	10 20		|	11 20		|	12 20		|	13 20		|
48	Herzele		8 16	8 23			|	9 23		|	10 23		|	11 23		|	12 23		|	13 23		|
49	Terhagen		|	8 25			|	9 25		|	10 25		|	11 25		|	12 25		|	13 25		|
51	Burst	○	|	8 28			|	9 28		|	10 28		|	11 28		|	12 28		|	13 28		|
51	Burst		|	8 29			|	9 29		|	10 29		|	11 29		|	12 29		|	13 29		|
56	Ede		8 23	8 33			|	9 33		|	10 33		|	11 33		|	12 33		|	13 33		|
58	Haaltert		|	8 36			|	9 36		|	10 36		|	11 36		|	12 36		|	13 36		|
60	Welle		|	8 39			|	9 39		|	10 39		|	11 39		|	12 39		|	13 39		|
63	**Denderleeuw**	○	[1] 8 29	[1] 8 42			[2] **9 00**	[1] 9 42		[2] **10 00**	[1] 10 42		[2] **11 00**	[1] 11 42		[2] **12 00**	[1] 12 42		[2] **13 00**	[1] 13 42		[2] **14 00**
50	*Brussel-Bruxelles* *Zuid/Midi*	○	8 46	9 03			**9 16**	10 03		**10 16**	11 03		**11 16**	12 03		**12 16**	13 03		**13 16**	14 03		**14 16**
50	*Brussel-Bruxelles* *Centr.*	○	8 51	9 09			**9 22**	10 09		**10 22**	11 09		**11 22**	12 09		**12 22**	13 09		**13 22**	14 09		**14 22**
50	*Brussel-Bruxelles* *Noord/Nord*	○	8 55	9 13			**9 26**	10 13		**10 26**	11 13		**11 26**	12 13		**12 26**	13 13		**13 26**	14 13		**14 26**
50	*Schaarbeek/Schaerbeek*	○																				

[1] Zie verder tabel 50.
[2] Zie verder tabellen 50, 60, 59.

[1] Voir tableau 50.
[2] Voir tableaux 50, 60, 59.

Weekendbiljet **Tot 60% korting op uw treinuitstapjes.**

89

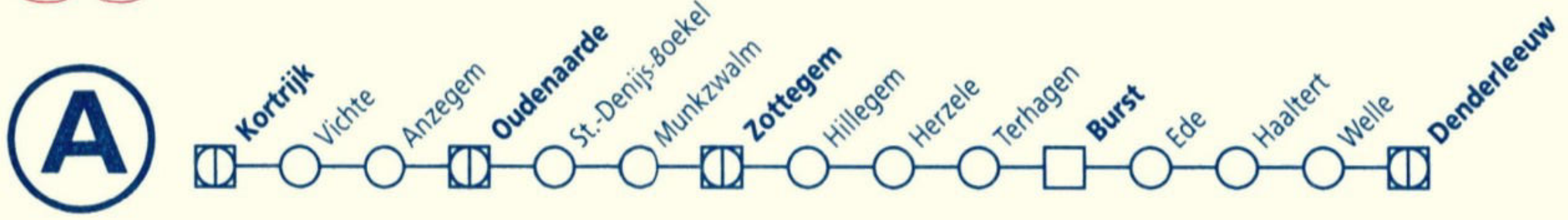

tab km			L 2264	L 1664	IC L 2313	L 2265	L 1665	IC L 2314	L 2266	L 1666	IC L 2315	L 2267	P 8965 ▲	L 1667	IC L 2316	L 2268	L 1668	IC L 2317	L 2269	L 1669	IC L 2318	L 2270
50a	*Oostende*				*13 14*			*14 14*			*15 14*		*15 14*		*16 14*			*17 14*			*18 17*	
66	*Brugge*			*13 07*	*13 32*		*14 07*	*14 32*		*15 07*	*15 32*		*15 32*	*16 07*	*16 32*		*17 07*	*17 32*		*18 07*	*18 32*	
69	*Poperinge*				**13 33**			**14 33**			**15 33**		*15 33*	*16 11*	**16 33**			**17 33**			**18 33**	
69	*Ieper*				**13 41**			**14 41**			**15 41**		*15 41*	*16 20*	**16 41**			**17 41**			**18 41**	
0	**Kortrijk**			14 05	**14 18**		15 05	**15 18**		16 05	**16 18**		16 32	17 05	**17 18**		18 05	**18 18**		19 05	**19 18**	
9	Vichte			14 12	|		15 12	|		16 12	|		16 40	17 12	|		18 12	|		19 12	|	
17	Anzegem			14 18	|		15 18	|		16 18	|		16 46	17 18	|		18 18	|		19 18	|	
25	**Oudenaarde**	○		14 25	**14 34**		15 25	**15 34**		16 25	**16 34**		16 53	17 25	**17 34**		18 25	**18 34**		19 25	**19 34**	
25	**Oudenaarde**			14 27	**14 35**		15 27	**15 35**		16 27	**16 35**			17 27	**17 35**		18 27	**18 35**		19 27	**19 35**	
32	Sint-Denijs-Boekel			14 33	|		15 33	|		16 33	|			17 33	|		18 33	|		19 33	|	
35	Munkzwalm			14 36	|		15 36	|		16 36	|			17 36	|		18 36	|		19 36	|	
42	**Zottegem**	○		14 42	**14 46**		15 42	**15 46**		16 42	**16 46**				17 42	**17 46**		18 42	**18 46**		19 42	**19 46**	
42	**Zottegem**		14 16		**14 48**	15 16		**15 48**	16 16	16 50	**16 47**	17 16				**17 48**	18 16		**18 48**	19 16		**19 48**	20 16
46	Hillegem		14 20		|	15 20		|	16 20	16 56	|	17 20			|	18 20		|	19 20		|	20 20
48	Herzele		14 23		|	15 23		|	16 23	16 59	|	17 23			|	18 23		|	19 23		|	20 23
49	Terhagen		14 25		|	15 25		|	16 25	17 02	|	17 25			|	18 25		|	19 25		|	20 25
51	Burst	○	14 28		|	15 28		|	16 28	17 05	|	17 28			|	18 28		|	19 28		|	20 28
51	Burst		14 29		|	15 29		|	16 29	|	|	17 29			|	18 29		|	19 29		|	20 29
56	Ede		14 33		|	15 33		|	16 33	|	|	17 33			|	18 33		|	19 33		|	20 33
58	Haaltert		14 36		|	15 36		|	16 36	|	|	17 36			|	18 36		|	19 36		|	20 36
60	Welle		14 39		|	15 39		|	16 39	|	|	17 39			|	18 39		|	19 39		|	20 39
63	**Denderleeuw**	○	1 14 42		2 **15 00**	1 15 42		2 **16 00**	1 16 42		2 **16 59**	1 17 42			2 **18 00**	1 18 42		2 **19 00**	1 19 42		2 **20 00**	1 20 42
50	*Brussel-Bruxelles Zuid/Midi*	○	15 03		**15 16**	16 05		**16 16**	17 03		**17 14**	18 04			**18 16**	19 03		**19 16**	20 03		**20 16**	21 03
50	*Brussel-Bruxelles Centr.*	○	15 09		**15 22**	16 09		**16 22**	17 09		**17 20**	18 09			**18 22**	19 09		**19 22**	20 09		**20 22**	21 09
50	*Brussel-Bruxelles Noord/Nord*	○	15 13		**15 26**	16 13		**16 26**	17 13		**17 24**	18 13			**18 26**	19 13		**19 26**	20 13		**20 26**	21 13
50	*Schaarbeek/Schaerbeek*	○																				

GERAARDSBERGEN

Geraardsbergen en het Provinciaal Domein De Gavers

B-Dagtrip 194

tab km			L 1670	IC L 2319	L 2271	L 1671	IC L 2320	L 2272	IC L 2321
50a	*Oostende*			*19 14*			*20 14*		*21 14*
66	*Brugge*		*19 07*	*19 32*		*20 07*	*20 32*		*21 32*
69	*Poperinge*			**19 33**			**20 33**		**21 33**
69	*Ieper*			**19 41**			**20 41**		**21 41**
0	**Kortrijk**		20 05	**20 18**		21 05	**21 18**		**22 17**
9	Vichte		20 12	|		21 12	|		|
17	Anzegem		20 18	|		21 18	|		|
25	**Oudenaarde**	○	20 25	**20 34**		21 25	**21 34**		**22 33**
25	**Oudenaarde**		20 27	**20 35**		21 27	**21 35**		**22 34**
32	Sint-Denijs-Boekel		20 33	|		21 33	|		|
35	Munkzwalm		20 36	|		21 36	|		**22 40**
42	**Zottegem**	○	20 42	**20 46**		21 42	**21 46**		**22 46**
42	**Zottegem**			**20 48**	21 16		**21 48**	22 09	**22 47**
46	Hillegem			|	21 20		|	22 13	|
48	Herzele			|	21 23		|	22 16	**22 52**
49	Terhagen			|	21 25		|	22 18	|
51	Burst	○		|	21 28		|	22 21	**22 55**
51	Burst			|	21 29		|	22 22	**22 55**
56	Ede			|	21 33		|	22 26	|
58	Haaltert			|	21 36		|	22 29	**23 01**
60	Welle			|	21 39		|	22 32	|
63	**Denderleeuw**	○		[2] **21 00**	[1] 21 42		[2] **22 00**	22 35	[3] **23 05**
50	*Brussel-Zuid/Midi*	○		**21 16**	22 03		**22 16**	*22 56*	**23 20**
50	*Brussel-Centr.*	○		**21 22**	22 09		**22 22**	*23 01*	**23 24**
50	*Bruxelles-Noord/Nord*	○		**21 26**	22 13		**22 26**	*23 05*	**23 28**
50	*Schaarbeek/Schaerbeek*	○							

[1] Zie verder tabel 50.
[2] Zie verder tabellen 50, 60, 59.
[3] Zie verder tabellen 50, 60.

[1] Voir tableau 50.
[2] Voir tableaux 50, 60, 59.
[3] Voir tableaux 50, 60.

Niets dan troeven in ons

TREINKAARTSPEL !

90

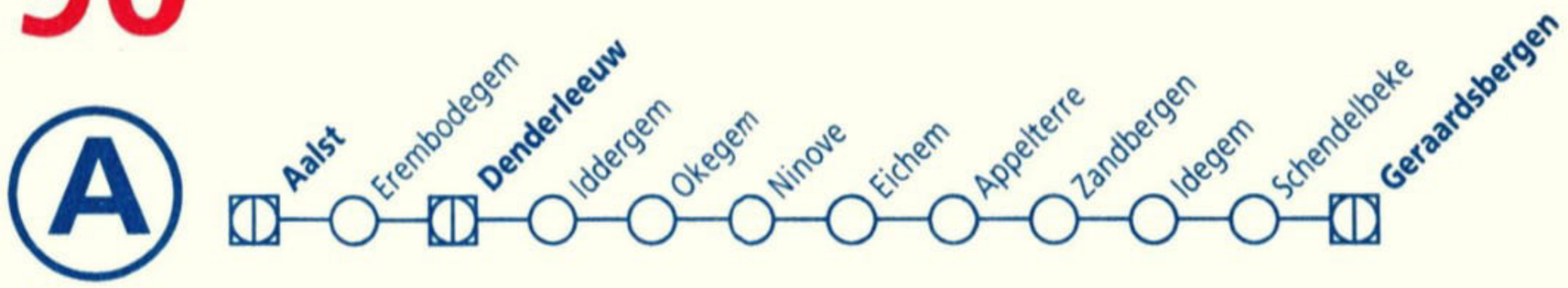

tab km			L 1755	P 5226	L 1756	P 5227	P 7950 ▲	L 1757	P 5228	L 1758	P 5229	L 1759	L 1760	L 1761	L 1762	L 1763	L 1764	L 1765	P 5236	P 8951	L 1766	P 8952
0	**Aalst**		5 41		6 38			7 41		8 41		9 41	10 41	11 41	12 41	13 41	14 41	15 41		16 14	16 41	
3	Erembodegem		5 45		6 42			7 45		8 45		9 45	10 45	11 45	12 45	13 45	14 45	15 45		16 18	16 45	
7	**Denderleeuw**	○	5 49		6 48			7 49		8 49		9 49	10 49	11 49	12 49	13 49	14 49	15 49		16 22	16 49	
50	*Brussel-Bruxelles*	*Noord/Nord*	*5 15*	*5 47*	*6 20*	6 47	*6 47*	*7 20*	7 47	*8 20*	8 47	*9 20*	*10 20*	*11 20*	*12 20*	*13 20*	*14 20*	*15 20*	15 47	*15 55*	*16 20*	*16 34*
50		*Centr.*	*5 10*	*5 51*	*6 24*	6 51	*6 51*	*7 24*	7 51	*8 24*	8 51	*9 24*	*10 24*	*11 24*	*12 24*	*13 24*	*14 24*	*15 24*	15 51	*15 59*	*16 24*	*16 38*
50		*Zuid/Midi*	*5 06*	*5 57*	*6 30*	6 56	*6 56*	*7 30*	7 56	*8 30*	8 57	*9 30*	*10 30*	*11 30*	*12 30*	*13 30*	*14 30*	*15 30*	15 57	*16 04*	*16 30*	*16 44*
50	*Gent-Sint-Pieters*		*5 03*	*5 33*	*6 08*	*6 32*	*6 32*	*7 08*	*7 33*	*8 09*	*8 33*	*9 09*	*10 09*	*11 09*	*12 09*	*13 09*	*14 09*	*15 09*	*15 33*	*15 33*	*16 08*	16 42
7	**Denderleeuw**		5 51	6 20	6 51	7 20	7 23	7 51	8 20	8 51	9 20	9 51	10 51	11 51	12 51	13 51	14 51	15 51	16 20	16 28	16 51	17 04
9	Iddergem		5 54	|	6 54	|	7 26	7 54	|	8 54	|	9 54	10 54	11 54	12 54	13 54	14 54	15 54	|	16 31	16 54	17 07
12	Okegem		5 57	|	6 57	|	7 29	7 57	|	8 57	|	9 57	10 57	11 57	12 57	13 57	14 57	15 57	|	16 34	16 57	17 10
15	Ninove		6 01	6 27	7 01	7 27	7 32	8 01	8 27	9 01	9 27	10 01	11 01	12 01	13 01	14 01	15 01	16 01	16 27	16 38	17 01	17 14
18	Eichem		6 04	|	7 04	|	7 36	8 04	|	9 04	|	10 04	11 04	12 04	13 04	14 04	15 04	16 04	|	16 42	17 04	17 17
20	Appelterre		6 07	|	7 07	|	7 39	8 07	|	9 07	|	10 07	11 07	12 07	13 07	14 07	15 07	16 07	|	16 45	17 07	17 20
21	Zandbergen		6 09	|	7 09	|	7 42	8 09	|	9 09	|	10 09	11 09	12 09	13 09	14 09	15 09	16 09	|	16 47	17 09	17 23
24	Idegem		6 12	|	7 12	|	7 46	8 12	|	9 12	|	10 12	11 12	12 12	13 12	14 12	15 12	16 12	|	16 50	17 12	17 26
25	Schendelbeke		6 14	|	7 14	|	7 49	8 14	|	9 14	|	10 14	11 14	12 14	13 14	14 14	15 14	16 14	|	16 53	17 14	17 29
29	**Geraardsbergen**	○	6 18	6 37	7 18	7 37	7 54	8 18	8 37	9 18	9 37	10 18	11 18	12 18	13 18	14 18	15 18	16 18	16 37	16 57	17 18	17 33
123	*Brussel-Bruxelles*	*Zuid/Midi* ○		*7 32*		*8 32*			*9 32*		*10 32*								*17 32*			*18 32*
123		*Centr.* ○		*7 37*		*8 37*			*9 37*		*10 37*								*17 37*			*18 37*
123		*Noord/Nord* ○		*7 41*		*8 41*			*9 41*		*10 41*								*17 41*			*18 41*

GERAARDSBERGEN

B-Dagtrip 194

Geraardsbergen en het Provinciaal Domein De Gavers

tab km			P 5237	P 8953	P 8022 ▲	L 1767	P 5238	P 8954	L 1768	P 5239	L 1769	L 1770	L 1771	L 1772	P 8956
0	**Aalst**					17 41			18 41		19 41	20 41	21 41	22 41	23 56
3	Erembodegem					17 45			18 45		19 45	20 45	21 45	22 45	23 59
7	**Denderleeuw**	○				17 49			18 49		19 49	20 49	21 49	22 49	0 03
50	*Brussel-Bruxelles*	*Noord/Nord*	16 47	*16 55*	*17 06*	*17 20*	17 47	*17 55*	*18 20*	18 47	*19 20*	*20 20*	*21 20*	*22 20*	*23 26*
50		*Centr.*	16 51	*16 59*	*17 10*	*17 24*	17 51	*17 59*	*18 24*	18 51	*19 24*	*20 24*	*21 24*	*22 24*	*23 30*
50		*Zuid/Midi*	16 57	*17 04*	*17 15*	*17 30*	17 57	*18 05*	*18 30*	18 57	*19 30*	*20 30*	*21 30*	*22 30*	*23 38*
50	*Gent-Sint-Pieters*		*16 42*	*16 42*		*17 09*	*17 33*	*17 33*	*18 09*	*18 33*	*19 09*	*20 09*	*21 09*	*22 09*	23 25
7	**Denderleeuw**		17 20	17 25	17 36	17 51	18 20	18 25	18 51	19 20	19 51	20 51	21 51	22 51	0 04
9	Iddergem		|	17 28	|	17 54	|	18 28	18 54	|	19 54	20 54	21 54	22 54	0 07
12	Okegem		|	17 31	|	17 57	|	18 31	18 57	|	19 57	20 57	21 57	22 57	0 10
15	Ninove		17 27	17 35	17 43	18 01	18 27	18 35	19 01	19 27	20 01	21 01	22 01	23 01	0 13
18	Eichem		|	17 39	|	18 04	|	18 39	19 04	|	20 04	21 04	22 04	23 04	0 16
20	Appelterre		|	17 42	17 48	18 07	|	18 42	19 07	|	20 07	21 07	22 07	23 07	0 19
21	Zandbergen		|	17 44	|	18 09	|	18 45	19 09	|	20 09	21 09	22 09	23 09	0 21
24	Idegem		|	17 47	17 52	18 12	|	18 48	19 12	|	20 12	21 12	22 12	23 12	0 24
25	Schendelbeke		|	17 50	|	18 14	|	18 51	19 14	|	20 14	21 14	22 14	23 14	0 26
29	**Geraardsbergen**	○	17 37	17 54	17 57	18 18	18 37	18 56	19 18	19 37	20 18	21 18	22 18	23 18	0 30
123	*Brussel-Bruxelles*	*Zuid/Midi* ○	*18 32*				*19 32*			*20 33*					
123		*Centr.* ○	*18 37*				*19 37*			*20 37*					
123		*Noord/Nord* ○	*18 41*				*19 41*			*20 41*					

Weekendbiljet **Tot 60% korting op uw bezoekjes per trein.**

90



tab km			P 7949	P 7951	L 1776	P 7952	P 5206	L 1777	P 7953	P 5207	P 7954	L 1778	P 7023	P 7955	P 5208	L 1779	P 5209	L 1780	L 1781	L 1782	P 8941	L 1783
							2			3	▲		▲		5		6				③ ●	
123	Brussel-Bruxelles	Noord/Nord					5 18			6 19	6 19				7 19		8 19					
123		Centr.					5 22			6 23	6 23				7 23		8 23					
123		Zuid/Midi					5 28			6 28	6 28				7 28		8 28					
0	**Geraardsbergen**		4 36	5 12	5 42	6 05	6 23	6 42	7 06	7 22	7 25	7 42	8 02	8 06	8 23	8 42	9 23	9 42	10 42	11 42	12 10	12 42
4	Schendelbeke		4 40	5 17	5 46	6 09	|	6 46	7 11	|	7 30	7 46	|	8 11	|	8 46	|	9 46	10 46	11 46	12 14	12 46
5	Idegem		4 42	5 20	5 48	6 12	|	6 48	7 14	|	7 32	7 48	|	8 13	|	8 48	|	9 48	10 48	11 48	12 17	12 48
8	Zandbergen		4 45	5 23	5 51	6 15	|	6 51	7 17	|	7 35	7 51	|	8 17	|	8 51	|	9 51	10 51	11 51	12 20	12 51
9	Appelterre		4 47	5 25	5 53	6 17	|	6 53	7 19	|	7 38	7 53	|	8 19	|	8 53	|	9 53	10 53	11 53	12 23	12 53
11	Eichem		4 50	5 28	5 56	6 20	|	6 56	7 22	|	7 41	7 56	|	8 22	|	8 56	|	9 56	10 56	11 56	12 26	12 56
14	Ninove		4 53	5 32	6 00	6 24	6 34	7 00	7 26	7 34	7 45	8 00	8 13	8 26	8 34	9 00	9 34	10 00	11 00	12 00	12 30	13 00
17	Okegem		4 56	5 36	6 03	6 28	|	7 03	7 30	|	7 49	8 03	|	8 30	|	9 03	|	10 03	11 03	12 03	12 34	13 03
20	Iddergem		4 59	5 39	6 06	6 31	|	7 06	7 33	|	7 53	8 06	|	8 33	|	9 06	|	10 06	11 06	12 06	12 37	13 06
22	**Denderleeuw**	○	5 03	5 42	6 09	6 34	6 40	7 09	1 7 36	7 40	7 56	8 09	4 8 19	8 36	8 40	9 09	9 40	10 09	11 09	12 09	12 40	13 09
50	*Gent-Sint-Pieters*	○	5 41	*6 27*	*6 51*	*7 27*	*7 27*	*7 51*	7 58	*8 27*		*8 51*		*9 27*	*9 27*	*9 51*	*10 27*	*10 51*	*11 51*	*12 51*	*13 27*	*13 51*
50	*Brussel-Bruxelles*	*Zuid/Midi* ○	*5 24*	*6 03*	*6 30*	*6 56*	7 03	*7 33*	*8 03*	8 03	*8 16*	*8 30*	*8 46*	*9 03*	9 03	*9 30*	10 03	*10 30*	*11 30*	*12 30*	*13 03*	*13 30*
50		*Centr.* ○	*5 30*	*6 09*	*6 36*	*7 01*	7 08	*7 40*	*8 09*	8 09	*8 21*	*8 36*	*8 51*	*9 09*	9 09	*9 36*	10 09	*10 36*	*11 36*	*12 36*	*13 09*	*13 36*
50		*Noord/Nord* ○	*5 34*	*6 13*	*6 40*	*7 05*	7 12	*7 44*	*8 14*	8 14	*8 25*	*8 40*	*8 55*	*9 13*	9 13	*9 40*	10 13	*10 40*	*11 40*	*12 40*	*13 13*	*13 40*
22	**Denderleeuw**		5 04		6 11			7 11			8 02	8 11		8 38		9 11		10 11	11 11	12 11		13 11
26	Erembodegem		5 08		6 15			7 15			8 06	8 15		8 42		9 15		10 15	11 15	12 15		13 15
29	**Aalst**	○	1 5 11		6 19			7 19			8 10	8 19		8 46		9 19		10 19	11 19	12 19		13 19

GOLDEN RAILPASS **Op reislust staat geen leeftijd**

tab km			L 1784	L 1785	L 1786	P 8968	L 1787	P 5217	L 1788	P 5218	L 1789	P 5219	L 1790	P 5220	L 1791	L 1792	L 1793
								8		9		10		11			
123	*Brussel-Bruxelles*	*Noord/Nord*						*16 19*		*17 19*		*18 19*		*19 19*			*21 19*
123		*Centr.*						*16 23*		*17 23*		*18 23*		*19 23*			*21 23*
123		*Zuid/Midi*						*16 28*		*17 28*		*18 28*		*19 28*			*21 28*
0	**Geraardsbergen**		13 42	14 42	15 42	16 12	16 42	17 23	17 42	18 23	18 42	19 23	19 42	20 23	20 42	21 42	22 35
4	Schendelbeke		13 46	14 46	15 46	16 16	16 46	|	17 46	|	18 46	|	19 46	|	20 46	21 46	22 39
5	Idegem		13 48	14 48	15 48	16 18	16 48	|	17 48	|	18 48	|	19 48	|	20 48	21 48	22 41
8	Zandbergen		13 51	14 51	15 51	16 21	16 51	|	17 51	|	18 51	|	19 51	|	20 51	21 51	22 44
9	Appelterre		13 53	14 53	15 53	16 23	16 53	|	17 53	|	18 53	|	19 53	|	20 53	21 53	22 46
11	Eichem		13 56	14 56	15 56	16 26	16 56	|	17 56	|	18 56	|	19 56	|	20 56	21 56	22 49
14	Ninove		14 00	15 00	16 00	16 30	17 00	17 34	18 00	18 34	19 00	19 34	20 00	20 34	21 00	22 00	22 53
17	Okegem		14 03	15 03	16 03	16 33	17 03	|	18 03	|	19 03	|	20 03	|	21 03	22 03	22 56
20	Iddergem		14 06	15 06	16 06	16 37	17 06	|	18 06	|	19 06	|	20 06	|	21 06	22 06	22 59
22	**Denderleeuw**	○	14 09	15 09	16 09	7 16 40	17 09	17 40	18 09	18 40	19 09	19 40	20 09	20 40	21 09	22 09	23 02
50	*Gent-Sint-Pieters*	○	*14 51*	*15 51*	*16 51*	*17 27*	*17 51*	*18 27*	*18 51*	*19 27*	*19 51*	*20 27*	*20 51*	*21 27*	*21 51*	*22 51*	*23 51*
50	*Brussel-Bruxelles*	*Zuid/Midi* ○	*14 30*	*15 30*	*16 30*	*17 03*	*17 30*	18 04	*18 30*	19 03	*19 30*	20 03	*20 30*	21 03	*21 30*	*22 30*	*23 20*
50		*Centr.* ○	*14 36*	*15 36*	*16 36*	*17 09*	*17 36*	18 09	*18 36*	19 09	*19 36*	20 09	*20 36*	21 09	*21 36*	*22 36*	*23 24*
50		*Noord/Nord* ○	*14 40*	*15 40*	*16 40*	*17 13*	*17 40*	18 13	*18 40*	19 13	*19 40*	20 13	*20 40*	21 13	*21 40*	*22 40*	*23 28*
22	**Denderleeuw**		14 11	15 11	16 11		17 11		18 11		19 11		20 11		21 11	22 11	23 11
26	Erembodegem		14 15	15 15	16 15		17 15		18 15		19 15		20 15		21 15	22 15	23 15
29	**Aalst**	○	14 19	15 19	16 19		17 19		18 19		19 19		20 19		21 19	22 19	23 19

1 Zie verder tabel 50.
2 Rijdt verder naar Brussel-Noord als trein L 2256.
3 Rijdt verder naar Brussel-Noord als trein L 2257.
4 Zie verder tabellen 50, 161.
5 Rijdt verder naar Brussel-Noord als trein L 2258.
6 Rijdt verder naar Brussel-Noord als trein L 2259.
7 Zie verder tabel 89.
8 Rijdt verder naar Brussel-Noord als trein L 2267.
9 Rijdt verder naar Brussel-Noord als trein L 2268.
10 Rijdt verder naar Brussel-Noord als trein L 2269.
11 Rijdt verder naar Brussel-Noord als trein L 2270.

1 Voir tableau 50.
2 Continue vers Bruxelles-Nord comme train L 2256.
3 Continue vers Bruxelles-Nord comme train L 2257.
4 Voir tableaux 50, 161.
5 Continue vers Bruxelles-Nord comme train L 2258.
6 Continue vers Bruxelles-Nord comme train L 2259.
7 Voir tableau 89.
8 Continue vers Bruxelles-Nord comme train L 2267.
9 Continue vers Bruxelles-Nord comme train L 2268.
10 Continue vers Bruxelles-Nord comme train L 2269.
11 Continue vers Bruxelles-Nord comme train L 2270.

GERAARDSBERGEN

Geraardsbergen en het Provinciaal Domein De Gavers

B-Dagtrip 194

91

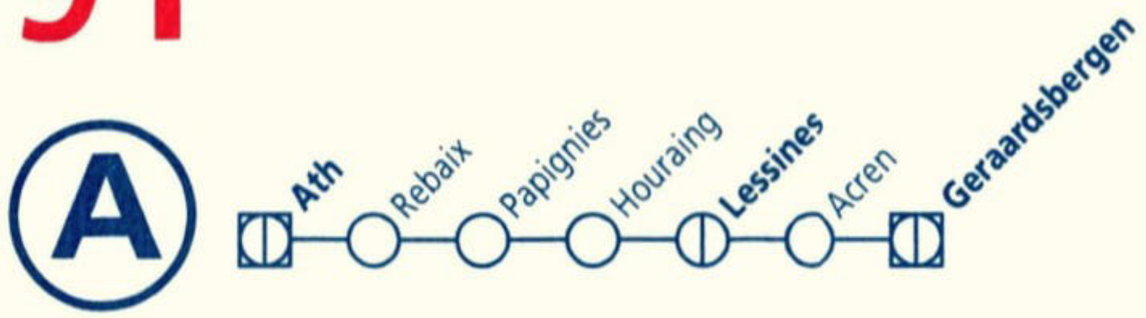

tab km			IR d 3025	IR d 3026	P 7590 ▲	IR d 3027	IR d 3028	IR d 3029	IR d 3030	IR d 3031	IR d 3032	IR d 3033	IR d 3034	IR d 3035	IR d 3036	P 8591 ▲
94	*Tournai*		*4 49*	*5 53*	*6 13*	*6 53*	*7 53*	*8 53*	*9 53*	*10 53*	*11 53*	*12 53*	*13 53*	*14 53*	*15 53*	
94	*Bruxelles-Brussel*	*Nord/Noord*		**5 18**	*6 02*	**6 19**	**7 19**	**8 19**	**9 19**	**10 19**	**11 19**	**12 19**	**13 19**	**14 19**	**15 19**	*16 02*
94		*Centr.*		**5 22**	*6 06*	**6 23**	**7 23**	**8 23**	**9 23**	**10 23**	**11 23**	**12 23**	**13 23**	**14 23**	**15 23**	*16 06*
94		*Midi/Zuid*		**5 28**	*6 11*	**6 28**	**7 28**	**8 28**	**9 28**	**10 28**	**11 28**	**12 28**	**13 28**	**14 28**	**15 28**	*16 11*
0	**Ath**		**5 18**	**6 18**	6 52	**7 18**	**8 18**	**9 18**	**10 18**	**11 18**	**12 18**	**13 18**	**14 18**	**15 18**	**16 18**	16 50
4	Rebaix		**5 23**	**6 23**	6 57	**7 23**	**8 23**	**9 23**	**10 23**	**11 23**	**12 23**	**13 23**	**14 23**	**15 23**	**16 23**	16 55
8	Papignies		**5 27**	**6 27**	7 01	**7 27**	**8 27**	**9 27**	**10 27**	**11 27**	**12 27**	**13 27**	**14 27**	**15 27**	**16 27**	16 59
10	Houraing		**5 29**	**6 29**	7 03	**7 29**	**8 29**	**9 29**	**10 29**	**11 29**	**12 29**	**13 29**	**14 29**	**15 29**	**16 29**	17 01
11	Lessines		**5 32**	**6 32**	7 05	**7 32**	**8 32**	**9 32**	**10 32**	**11 32**	**12 32**	**13 32**	**14 32**	**15 32**	**16 32**	17 04
13	Acren		**5 35**	**6 35**	7 08	**7 35**	**8 35**	**9 35**	**10 35**	**11 35**	**12 35**	**13 35**	**14 35**	**15 35**	**16 35**	17 07
18	**Geraardsbergen**	○	**5 39**	**6 39**	7 12	**7 39**	**8 39**	**9 39**	**10 39**	**11 39**	**12 39**	**13 39**	**14 39**	**15 39**	**16 39**	17 11

tab km			IR d 3037	P 8592	IR d 3038	P 8593 ▲	IR d 3039	IR d 3040	IR d 3041	IR d 3042	IR d 3043
94	*Tournai*		*16 53*		*17 53*		*18 53*	*19 53*	*20 53*	*21 53*	*22 53*
94	*Bruxelles-Brussel*	*Nord/Noord*	**16 19**	*17 02*	**17 19**	*18 02*	**18 19**	**19 19**	**20 19**	**21 19**	**22 19**
94		*Centr.*	**16 23**	*17 06*	**17 23**	*18 06*	**18 23**	**19 23**	**20 23**	**21 23**	**22 23**
94		*Midi/Zuid*	**16 28**	*17 11*	**17 28**	*18 11*	**18 28**	**19 28**	**20 28**	**21 28**	**22 28**
0	**Ath**		**17 18**	17 50	**18 18**	18 50	**19 18**	**20 18**	**21 18**	**22 18**	**23 18**
4	Rebaix		**17 23**	17 55	**18 23**	18 55	**19 23**	**20 23**	**21 23**	**22 23**	**23 23**
8	Papignies		**17 27**	17 59	**18 27**	18 59	**19 27**	**20 27**	**21 27**	**22 27**	**23 27**
10	Houraing		**17 29**	18 01	**18 29**	19 01	**19 29**	**20 29**	**21 29**	**22 29**	**23 29**
11	Lessines		**17 32**	18 03	**18 32**	19 03	**19 32**	**20 32**	**21 32**	**22 32**	**23 32**
13	Acren		**17 35**		**18 35**		**19 35**	**20 35**	**21 35**	**22 35**	**23 35**
18	**Geraardsbergen**	○	**17 39**		**18 39**		**19 39**	**20 39**	**21 39**	**22 39**	**23 39**

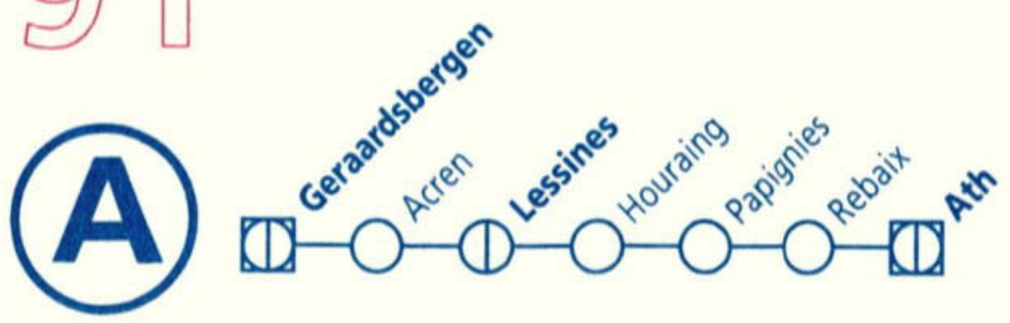

tab km			IR d 3005	P 7591	IR d 3006	P 7592 ▲	P 7593	IR d 3007	P 7594	IR d 3008	IR d 3009	IR d 3010	IR d 3011	IR d 3012	IR d 3013	IR d 3014
0	**Geraardsbergen**		**5 21**	5 48	**6 21**			**7 21**	7 49	**8 21**	**9 21**	**10 21**	**11 21**	**12 21**	**13 21**	**14 21**
5	Acren		**5 25**	5 52	**6 25**			**7 25**	7 53	**8 25**	**9 25**	**10 25**	**11 25**	**12 25**	**13 25**	**14 25**
7	Lessines		**5 29**	5 56	**6 29**	6 56	7 17	**7 29**	7 56	**8 29**	**9 29**	**10 29**	**11 29**	**12 29**	**13 29**	**14 29**
8	Houraing		**5 31**	5 58	**6 31**	6 58	7 19	**7 31**	7 58	**8 31**	**9 31**	**10 31**	**11 31**	**12 31**	**13 31**	**14 31**
10	Papignies		**5 33**	6 00	**6 33**	7 00	7 21	**7 33**	8 00	**8 33**	**9 33**	**10 33**	**11 33**	**12 33**	**13 33**	**14 33**
14	Rebaix		**5 37**	6 04	**6 37**	7 04	7 25	**7 37**	8 04	**8 37**	**9 37**	**10 37**	**11 37**	**12 37**	**13 37**	**14 37**
18	**Ath**	○	**5 42**	6 09	**6 42**	7 09	7 30	**7 42**	8 09	**8 42**	**9 42**	**10 42**	**11 42**	**12 42**	**13 42**	**14 42**
94	*Bruxelles-Brussel* *Midi/Zuid*	○	**6 32**	*6 49*	*7 25*	*7 51*	*8 14*	**8 32**	*8 49*	**9 32**	**10 32**	**11 32**	**12 32**	**13 32**	**14 32**	**15 32**
94	*Centr.*	○	**6 37**	*6 54*	*7 30*	*7 56*	*8 19*	**8 37**	*8 54*	**9 37**	**10 37**	**11 37**	**12 37**	**13 37**	**14 37**	**15 37**
94	*Nord/Noord*	○	**6 41**	*6 58*	*7 34*	*8 00*	*8 23*	**8 41**	*8 58*	**9 41**	**10 41**	**11 41**	**12 41**	**13 41**	**14 41**	**15 41**
94	*Tournai*	○	*6 07*		*7 07*	*7 40*	*8 07*	*8 07*		*9 07*	*10 07*	*11 07*	*12 07*	*13 07*	*14 07*	*15 07*

tab km			IR d 3015	IR d 3016	IR d 3017	IR d 3018	IR d 3019	IR d 3020	IR d 3021	IR d 3022
0	**Geraardsbergen**		**15 21**	**16 21**	**17 21**	**18 21**	**19 21**	**20 21**	**21 21**	**22 21**
5	Acren		**15 25**	**16 25**	**17 25**	**18 25**	**19 25**	**20 25**	**21 25**	**22 25**
7	Lessines		**15 29**	**16 29**	**17 29**	**18 29**	**19 29**	**20 29**	**21 29**	**22 29**
8	Houraing		**15 31**	**16 31**	**17 31**	**18 31**	**19 31**	**20 31**	**21 31**	**22 31**
10	Papignies		**15 33**	**16 33**	**17 33**	**18 33**	**19 33**	**20 33**	**21 33**	**22 33**
14	Rebaix		**15 37**	**16 37**	**17 37**	**18 37**	**19 37**	**20 37**	**21 37**	**22 37**
18	**Ath**	○	**15 42**	**16 42**	**17 42**	**18 42**	**19 42**	**20 42**	**21 42**	**22 42**
94	*Bruxelles-Brussel* *Midi/Zuid*	○	**16 32**	**17 32**	**18 32**	**19 32**	**20 33**	**21 32**	**22 32**	**23 32**
94	*Centr.*	○	**16 37**	**17 37**	**18 37**	**19 37**	**20 37**	**21 37**	**22 37**	**23 37**
94	*Nord/Noord*	○	**16 41**	**17 41**	**18 41**	**19 41**	**20 41**	**21 41**	**22 41**	**23 41**
94	*Tournai*	○	*16 07*	*17 07*	*18 07*	*19 07*	*20 07*	*21 07*	*22 07*	*23 07*

f Zie verder tabellen 94, 96, 36.

f Voir tableaux 94, 96, 36.

92

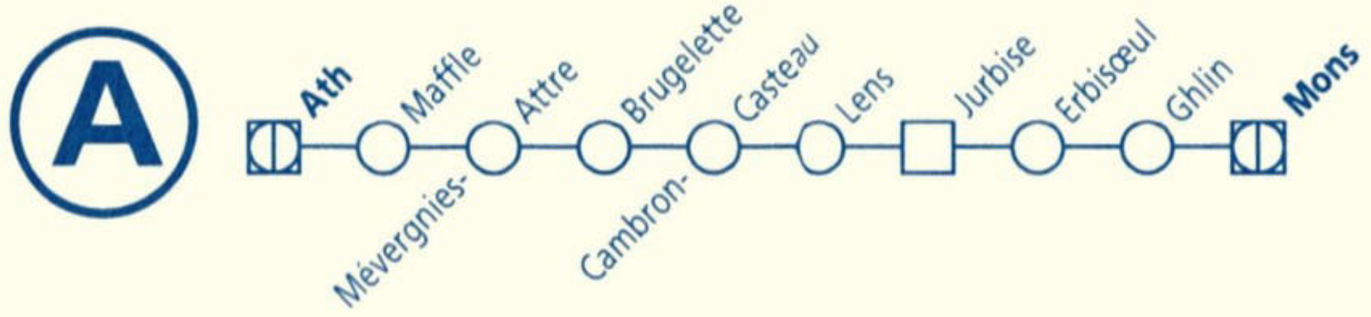

tab km			L 4154	L 4155	L 4156	P 7580	L 4157	L 4158	L 4159	L 4160	L 4161	P 7585 ③ ●	L 4162	L 4163	L 4164	L 4165	P 8581 ▲	L 4166	P 8582 ▲	L 4167	P 8583 ▲	L 4168
94	*Tournai*		*4 23*	*5 15*	*6 13*	*6 57*	*7 17*										*15 53*		*16 53*		*17 53*	
94	*Bruxelles-Brussel*	*Nord/Noord*		*5 02*	*6 02*	*6 19*	*7 02*	*8 02*	*9 02*	*10 02*	*11 02*	*11 02*	*12 02*	*13 02*	*14 02*	*15 02*	*15 19*	*16 02*	*16 19*	*17 02*	*17 19*	*18 02*
94		*Centr.*		*5 06*	*6 06*	*6 23*	*7 06*	*8 06*	*9 06*	*10 06*	*11 06*	*11 06*	*12 06*	*13 06*	*14 06*	*15 06*	*15 23*	*16 06*	*16 23*	*17 06*	*17 23*	*18 06*
94		*Midi/Zuid*		*5 10*	*6 11*	*6 28*	*7 11*	*8 11*	*9 11*	*10 11*	*11 11*	*11 11*	*12 11*	*13 11*	*14 11*	*15 11*	*15 28*	*16 11*	*16 28*	*17 11*	*17 28*	*18 11*
0	**Ath**		4 51	5 51	6 51	7 21	7 51	8 51	9 51	10 51	11 51	12 02	12 51	13 51	14 51	15 51	16 21	16 51	17 21	17 51	18 21	18 51
2	Maffle		4 54	5 54	6 54	7 24	7 54	8 54	9 54	10 54	11 54	12 05	12 54	13 54	14 54	15 54	16 24	16 54	17 24	17 54	18 24	18 54
4	Mévergnies-Attre		4 57	5 57	6 57	7 27	7 57	8 57	9 57	10 57	11 57	12 08	12 57	13 57	14 57	15 57	16 27	16 57	17 27	17 57	18 27	18 57
5	Brugelette		5 00	6 00	7 00	7 30	8 00	9 00	10 00	11 00	12 00	12 11	13 00	14 00	15 00	16 00	16 30	17 00	17 30	18 00	18 30	19 00
7	Cambron-Casteau		5 02	6 02	7 02	7 32	8 02	9 02	10 02	11 02	12 02	12 13	13 02	14 02	15 02	16 02	16 32	17 02	17 32	18 02	18 32	19 02
11	Lens		5 06	6 06	7 06	7 36	8 06	9 06	10 06	11 06	12 06	12 17	13 06	14 06	15 06	16 06	16 36	17 06	17 36	18 06	18 36	19 06
14	Jurbise		5 11	6 11	7 11	7 41	8 11	9 11	10 11	11 11	12 11	12 21	13 11	14 11	15 11	16 11	16 40	17 11	17 41	18 11	18 40	19 11
17	Erbisœul		|	|	|	|	|	|	|	|	|	|	|	|	|	|	|	|	|	|	|	|
20	Ghlin		|	|	|	|	|	|	|	|	|	|	|	|	|	|	|	|	|	|	|	|
25	**Mons**	○	5 20	6 20	7 20	7 50	8 20	9 20	10 20	11 20	12 20		13 20	14 20	15 20	16 20		17 20	17 50	18 20		19 20	
118	*Charleroi-Sud*	○		*6 58*	*7 58*	*8 38*	*8 58*	*9 58*	*10 58*	*11 58*	*12 58*		*13 58*	*14 58*	*15 58*	*16 58*		*17 58*	*18 38*	*18 58*		*19 58*	
130	*Namur*	○		*7 28*	*8 28*		*9 28*	*10 28*	*11 28*	*12 28*	*13 28*		*14 28*	*15 28*	*16 28*	*17 28*		*18 28*		*19 28*		*20 28*	
125	*Huy*	○		*7 48*	*8 48*		*9 48*	*10 48*	*11 48*	*12 48*	*13 48*		*14 48*	*15 48*	*16 48*	*17 48*		*18 49*		*19 48*		*20 48*	
125	*Liège-Guillemins*	○		*8 08*	*9 08*		*10 08*	*11 08*	*12 08*	*13 08*	*14 08*		*15 08*	*16 08*	*17 08*	*18 08*		*19 08*		*20 08*		*21 08*	
125	*Liège-Palais*	○		*8 17*	*9 17*		*10 17*	*11 17*	*12 17*	*13 17*	*14 17*		*15 17*	*16 17*	*17 17*	*18 17*		*19 17*		*20 17*		*21 17*	

CAMBRON-CASTEAU

Parc Paradisio

B-Excursion 130

tab km			L 4169	L 4170					
94	*Tournai*								
94	*Bruxelles-Brussel*	*Nord/Noord*	*19 02*	*20 02*					
94		*Centr.*	*19 06*	*20 06*					
94		*Midi/Zuid*	*19 11*	*20 11*					
0	**Ath**		19 51	20 51					
2	Maffle		19 54	20 54					
4	Mévergnies-Attre		19 57	20 57					
5	Brugelette		20 00	21 00					
7	Cambron-Casteau		20 02	21 02					
11	Lens		20 06	21 06					
14	Jurbise		20 11	21 11					
17	Erbisœul		|	|					
20	Ghlin		|	|					
25	**Mons**	○	20 20	21 20					
118	*Charleroi-Sud*	○	*20 58*	*21 58*					
130	*Namur*	○	*21 28*	*22 28*					
125	*Huy*	○	*21 48*	*22 48*					
125	*Liège-Guillemins*	○	*22 08*	*23 08*					
125	*Liège-Palais*	○	*22 17*	*23 17*					

Op reislust staat geen leeftijd.
L'entrain n'a pas d'âge.

GOLDEN RAILPASS

92

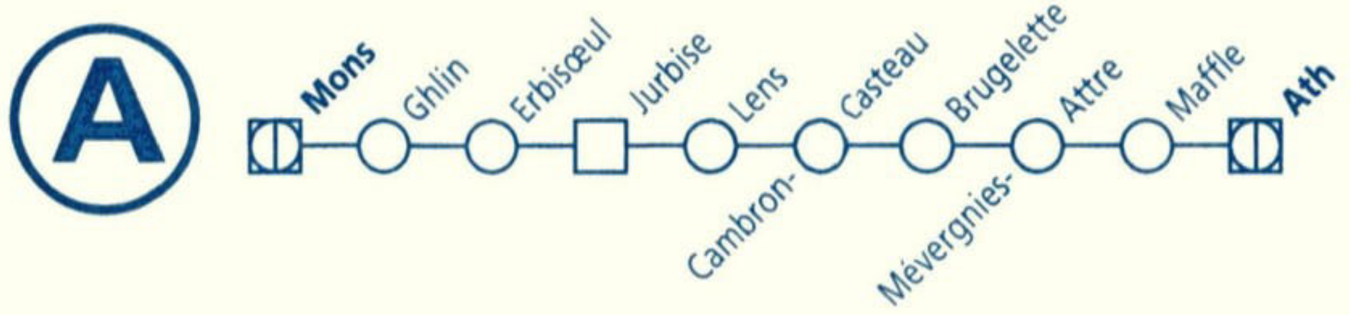

92

tab km			L 4176	P 7581 ▲	L 4177	P 7582 ▲	L 4178	L 4179	L 4180	L 4181	L 4182	P 7586 ③ ●	L 4183	L 4184	L 4185	L 4186	L 4187	P 8580 ▲	L 4188	P 8584 ▲	L 4189	L 4190
125	*Liège-Palais*						*5 38*	*6 43*	*7 43*	*8 43*	*9 43*		*10 43*	*11 43*	*12 43*	*13 43*	*14 43*		*15 43*		*16 43*	*17 43*
125	*Liège-Guillemins*						*5 52*	*6 52*	*7 52*	*8 52*	*9 52*		*10 52*	*11 52*	*12 52*	*13 52*	*14 52*		*15 52*		*16 52*	*17 52*
125	*Huy*						*6 11*	*7 12*	*8 12*	*9 12*	*10 12*		*11 12*	*12 12*	*13 12*	*14 12*	*15 12*		*16 12*		*17 12*	*18 12*
130	*Namur*						*6 32*	*7 32*	*8 32*	*9 32*	*10 32*		*11 32*	*12 32*	*13 32*	*14 32*	*15 32*		*16 32*		*17 32*	*18 32*
118	*Charleroi-Sud*				*6 02*	*6 22*	*7 02*	*8 02*	*9 02*	*10 02*	*11 02*		*12 02*	*13 02*	*14 02*	*15 02*	*16 02*	*16 22*	*17 02*		*18 02*	*19 02*
0	**Mons**		5 40		6 40	7 10	7 40	8 40	9 40	10 40	11 40		12 40	13 40	14 40	15 40	16 40	17 10	17 40		18 40	19 40
5	Ghlin		|		|	|	|	|	|	|		|	|	|	|	|	|		|	|
8	Erbisœul		|		|	|	|	|	|	|		|	|	|	|	|	|		|	|
11	Jurbise		5 50	6 20	6 50	7 20	7 50	8 50	9 50	10 50	11 50	12 26	12 50	13 50	14 50	15 50	16 50	17 20	17 50	18 20	18 50	19 50
14	Lens		5 54	6 24	6 54	7 24	7 54	8 54	9 54	10 54	11 54	|	12 54	13 54	14 54	15 54	16 54	17 24	17 54	18 24	18 54	19 54
18	Cambron-Casteau		5 58	6 28	6 58	7 28	7 58	8 58	9 58	10 58	11 58	|	12 58	13 58	14 58	15 58	16 58	17 28	17 58	18 28	18 58	19 58
20	Brugelette		6 00	6 30	7 00	7 30	8 00	9 00	10 00	11 00	12 00	12 33	13 00	14 00	15 00	16 00	17 00	17 30	18 00	18 30	19 00	20 00
21	Mévergnies-Attre		6 03	6 33	7 03	7 33	8 03	9 03	10 03	11 03	12 03	|	13 03	14 03	15 03	16 03	17 03	17 33	18 03	18 33	19 03	20 03
23	Maffle		6 06	6 36	7 06	7 36	8 06	9 06	10 06	11 06	12 06	|	13 06	14 06	15 06	16 06	17 06	17 36	18 06	18 36	19 06	20 06
25	**Ath**	○	6 09	6 39	7 09	7 39	8 09	9 09	10 09	11 09	12 09	12 39	13 09	14 09	15 09	16 09	17 09	17 39	18 09	18 39	19 09	20 09
94	*Bruxelles-Brussel* *Midi/Zuid*	○	*6 49*	*7 25*	*7 51*	*8 32*	*8 49*	*9 49*	*10 49*	*11 49*	*12 49*	*13 32*	*13 49*	*14 49*	*15 49*	*16 49*	*17 49*	*18 32*	*18 49*	*19 32*	*19 49*	*20 49*
94	*Bruxelles-Brussel* *Centr.*	○	*6 54*	*7 30*	*7 56*	*8 37*	*8 54*	*9 54*	*10 54*	*11 54*	*12 54*	*13 37*	*13 54*	*14 54*	*15 54*	*16 54*	*17 54*	*18 37*	*18 54*	*19 37*	*19 54*	*20 54*
94	*Bruxelles-Brussel* *Nord/Noord*	○	*6 58*	*7 34*	*8 00*	*8 41*	*8 58*	*9 58*	*10 58*	*11 58*	*12 58*	*13 41*	*13 58*	*14 58*	*15 58*	*16 58*	*17 58*	*18 41*	*18 58*	*19 41*	*19 58*	*20 58*
94	*Tournai*	○		*7 07*	*7 40*	*8 07*						*13 07*					*17 45*	*18 07*	*18 47*	*19 07*		

CAMBRON-CASTEAU

Parc Paradisio

B-Excursion 130

tab km			L 4191	L 4192					
125	*Liège-Palais*		*18 43*	*19 43*					
125	*Liège-Guillemins*		*18 52*	*19 52*					
125	*Huy*		*19 12*	*20 12*					
130	*Namur*		*19 32*	*20 32*					
118	*Charleroi-Sud*		*20 02*	*21 02*					
0	**Mons**		20 40	21 40					
5	Ghlin		|	|					
8	Erbisœul		|	|					
11	Jurbise		20 50	21 50					
14	Lens		20 54	21 54					
18	Cambron-Casteau		20 58	21 58					
20	Brugelette		21 00	22 00					
21	Mévergnies-Attre		21 03	22 03					
23	Maffle		21 06	22 06					
25	**Ath**	○	21 09	22 09					
94	*Bruxelles-Brussel* *Midi/Zuid*	○	*21 49*	*22 49*					
94	*Centr.*	○	*21 54*	*22 54*					
94	*Nord/Noord*	○	*21 58*	*22 58*					
94	*Tournai*	○							

Zie verder tabel 94.

Voir tableau 94.

L'entrain n'a pas d'âge

GOLDEN RAILPASS

94

A

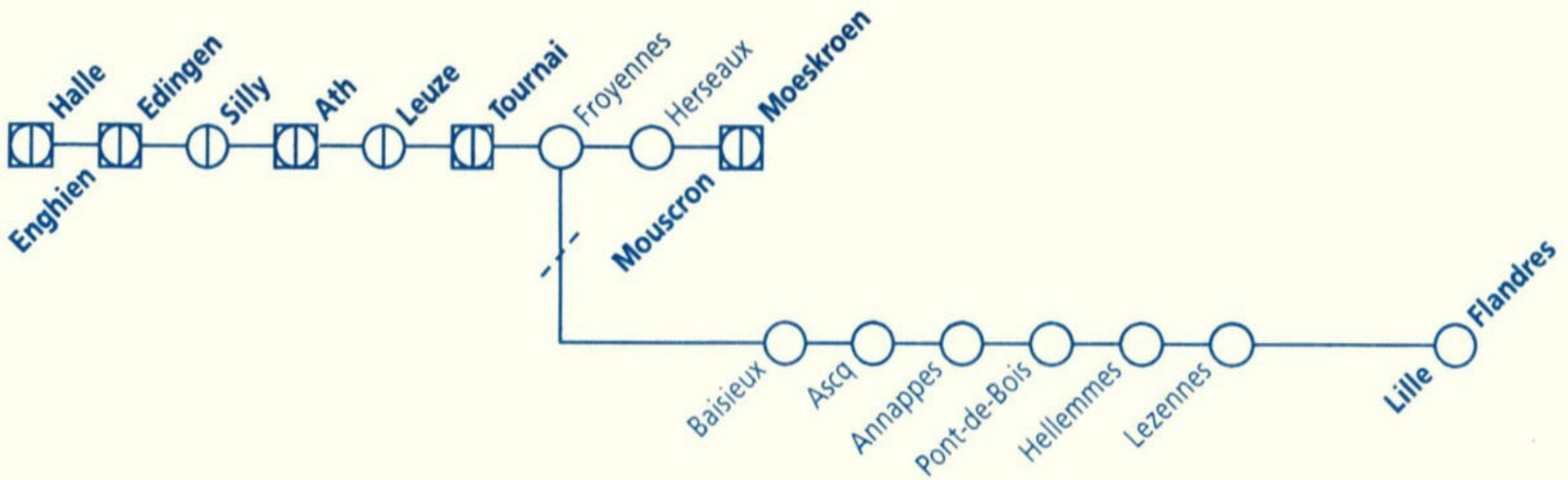

Op 14 juli 98 zullen **alle** treinen tussen Doornik en Lille Flandres rijden volgens de dienstregeling op zondag: zie tabel 94 ©.

Le 14 juillet 98, **tous** les trains entre Tournai et Lille Flandres circuleront sous l'horaire du dimanche: voir tableau 94 ©.

94

tab km		IC H 1926	IR k 3805	IR d 3026	IC H 1927	P 7861	IR d 3027	P 7519	IR k 3806	IC H 1928	P 7598		T 6904	IR d 3028	IC H 1929	IR d 3029	IC H 1930	IR d 3030	IC H 1931	IR d 3031	IC H 1932
											●		2 ☼ 3								
96	*Schaerbeek/Schaarbeek*	4 48			5 56		6 12	6 29		6 56				7 12	7 56	8 12	8 56	9 12	9 56	10 12	10 56
96	*Bruxelles-Brussel* Nord/Noord	4 54		5 18	6 02		6 19	6 35		7 02				7 19	8 02	8 19	9 02	9 19	10 02	10 19	11 02
96	*Bruxelles-Brussel* Centr.	4 58		5 22	6 06		6 23	6 39		7 06				7 23	8 06	8 23	9 06	9 23	10 06	10 23	11 06
96	*Bruxelles-Brussel* Midi/Zuid	5 03		5 28	6 11		6 28	6 44		7 11				7 28	8 11	8 28	9 11	9 28	10 11	10 28	11 11
0	**Halle**	5 15		5 42			6 42							7 42		8 42		9 42		10 42	
15	**Enghien/Edingen** ○	5 27		6 5 52	6 31		6 6 52	7 06		7 31				6 7 52	8 31	6 8 52	9 31	6 9 52	10 31	6 10 52	11 31
15	**Enghien/Edingen**	5 29		6 00	6 32		7 00	7 07		7 32	7 43			8 00	8 32	9 00	9 32	10 00	10 32	11 00	11 32
24	Silly	5 36		6 07			7 07	7 14			7 49			8 07		9 07		10 07		11 07	
38	**Ath** ○	5 44		1 6 15	6 45		1 7 15	7 21		7 45	7 57			1 8 15	8 45	1 9 15	9 45	1 10 15	10 45	1 11 15	11 45
38	**Ath**	5 46			6 47			7 22		7 47	7 58				8 47		9 47		10 47		11 47
50	**Leuze**	5 55			6 56			7 30		7 56	8 09				8 56		9 56		10 56		11 56
68	**Tournai** ○	6 06			7 07			7 40		8 07	8 20				9 07		10 07		11 07		12 07
68	**Tournai**	6 08	6 45		7 09	7 31			7 45	8 09			9 06		9 09		10 09		11 09		12 09
72	Froyennes					7 35			7 49												
84	Herseaux	6 18	6 55		7 19	7 42			7 56	8 19					9 19		10 19		11 19		12 19
87	**Mouscron/Moeskroen** ○	6 24	7 00		7 24	7 47			8 01	8 24			4 9 18		9 24		10 24		11 24		12 24
75	*Lille Flandres* ○		*7 44*		*7 51*					*8 52*			*9 51*		*9 51*				*11 55*		*12 51*

tab km		IC D 926	L 4927	IC D 928	L 4929	IC D 929	IC D 930	IC D 931	IC D 932
0	**Tournai**	6 15	7 06	7 59	8 49	9 03	9 58	11 02	12 12
4	Froyennes	6 19		8 03			10 02		12 16
	Baisieux	6 27	7 16	8 10	8 59				12 23
	Ascq	6 32	7 22	8 14	9 04				12 28
	Annappes	6 34	7 24	8 16					12 30
	Pont-de-Bois	6 36	7 26	8 19					12 32
	Hellemmes	6 38	7 29						
	Lezennes	6 41	7 32		9 09				12 35
	Lille Flandres ○	6 46	7 37	8 25	9 14	9 21	10 17	11 20	12 40

tab km			P 7561 ③ ●	IR d 3032	P 7194	IC H 1933	IR d 3033	IC H 1934	IR d 3034	IC H 1935			IR d 3035	IC H 1936	P 8560	IR k 3815	IR d 3036	P 8510 5	IC H 1937	P 8511	P 8561	P 8572
96	*Schaarbeek/Schaarbeek*			**11 12**	11 46	**11 56**	**12 12**	**12 56**	**13 12**	**13 56**			**14 12**	**14 56**			**15 12**	15 28	**15 56**			16 02
96	*Bruxelles-Brussel* *Nord/Noord*			**11 19**	11 52	**12 02**	**12 19**	**13 02**	**13 19**	**14 02**			**14 19**	**15 02**			**15 19**	15 34	**16 02**	16 05		16 08
96	*Centr.*			**11 23**	11 56	**12 06**	**12 23**	**13 06**	**13 23**	**14 06**			**14 23**	**15 06**			**15 23**	15 39	**16 06**	16 09		16 12
96	*Midi/Zuid*			**11 28**	12 02	**12 11**	**12 28**	**13 11**	**13 28**	**14 11**			**14 28**	**15 11**			**15 28**	15 45	**16 11**	16 14		16 17
0	**Halle**			**11 42**	12 13	|	**12 42**	|	**13 42**	|			**14 42**	|			**15 42**	15 58	|	|		16 32
15	**Enghien/Edingen**	○		6 **11 52**	12 22	**12 31**	6 **12 52**	**13 31**	6 **13 52**	**14 31**			6 **14 52**	**15 31**			6 **15 52**	16 08	**16 31**	16 37		6 16 42
15	**Enghien/Edingen**			**12 00**	12 23	**12 32**	**13 00**	**13 32**	**14 00**	**14 32**			**15 00**	**15 32**			**16 00**	16 10	**16 32**	16 38		
24	Silly			**12 07**	12 31	|	**13 07**	|	**14 07**	|			**15 07**	|			**16 07**	16 17	|	16 45		
38	**Ath**	○		1 **12 15**	12 39	**12 45**	1 **13 15**	**13 45**	1 **14 15**	**14 45**			1 **15 15**	**15 45**			1 **16 15**	16 25	**16 45**	16 53		
38	**Ath**					**12 47**		**13 47**		**14 47**				**15 47**					**16 47**	16 55		
50	**Leuze**					**12 56**		**13 56**		**14 56**				**15 56**					**16 56**	17 05		
68	**Tournai**	○				**13 07**		**14 07**		**15 07**				**16 07**					**17 07**	17 18		
68	**Tournai**		12 45			**13 09**		**14 09**		**15 09**				**16 09**	16 30	**16 45**			**17 09**		17 31	
72	Froyennes		12 49			|		|		|				|	16 34	**16 49**			|		17 35	
84	Herseaux		12 56			**13 19**		**14 19**		**15 19**				**16 19**	16 41	**16 56**			**17 19**		17 42	
87	**Mouscron/Moeskroen**	○	13 01			**13 24**		**14 24**		**15 24**				**16 24**	16 46	**17 01**			**17 24**		17 47	
75	*Lille Flandres*	○				*13 52*		*14 55*		*15 52*				*16 51*	*17 15*				*17 51*			
			IC D *933*			L *4933*				**IC D** *935*	L *4936*	**IC D** *936*		L *4937*						**IC D** *937*		
tab km																						
0	**Tournai**		**12 59**			13 12				**15 12**	15 37	**16 05**		16 27					**17 28**			
4	Froyennes		|			13 16				**15 16**	15 41	|		16 31					**17 32**			
	Baisieux		|			13 23				|	15 49	|		16 39					**17 39**			
	Ascq		|			13 27				|	15 54	|		16 45					**17 43**			
	Annappes		|			13 29				|	|	|		|					|		
	Pont-de-Bois		|			13 31				|	15 58	|		|					|		
	Hellemmes		|			13 33				|	16 00	|		16 49					|		
	Lezennes		|			13 36				|	16 03	|		16 51					|		
	Lille Flandres	○	**13 17**			13 41				**15 32**	16 08	**16 23**		16 56					**17 51**			

1 Zie verder tabel 91.
2 Bestemming eveneens Oostende 10 29 als trein T 6804 (Kortrijk V. 9 40).
3 Bestemming De Panne 10 32.
4 Zie verder tabellen 75, 66, 73.
5 Stopt te Brussel-Congres 15 36.
6 Zie verder tabel 123.

1 Voir tableau 91.
2 Destination également Ostende 10 29 comme train T 6804 (Courtrai D. 9 40).
3 Destination La Panne 10 32.
4 Voir tableaux 75, 66, 73.
5 Arrêt à Bruxelles-Congrès 15 36.
6 Voir tableau 123.

DOORNIK

Op ontdekking in Doornik

94

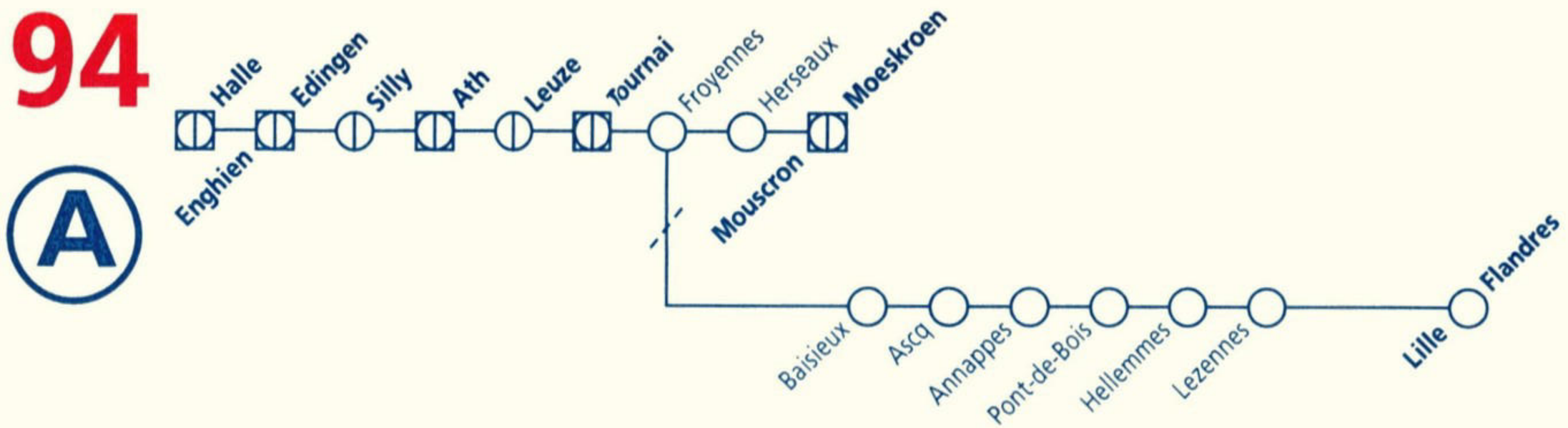

Op 14 juli 98 zullen **alle** treinen tussen Doornik en Lille Flandres rijden volgens de dienstregeling op zondag: zie tabel 94 ©.

Le 14 juillet 98, **tous** les trains entre Tournai et Lille Flandres circuleront sous l'horaire du dimanche: voir tableau 94 ©.

94

tab km			IR d 3037	P 8512	P 8574	IC H 1938	P 8513	IR d 3038	P 8514	IC H 1939	IR d 3039	IC H 1940	IR d 3040	IC H 1941	IR d 3041	IC H 1942	IR d 3042	IC H 1943	IR d 3043	IC H 1944	IR d 3044
96	*Schaerbeek/Schaarbeek*		**16 12**	16 27	16 44	**16 56**		**17 12**	17 31	**17 56**	**18 12**	**18 56**	**19 12**	**19 56**	**20 12**	**20 56**	**21 12**	**21 56**	**22 12**	**22 56**	**23 12**
96	*Bruxelles-Nord/Noord*		**16 19**	16 33	16 50	**17 02**	17 13	**17 19**	17 37	**18 02**	**18 19**	**19 02**	**19 19**	**20 02**	**20 19**	**21 02**	**21 19**	**22 02**	**22 19**	**23 02**	**23 19**
96	*Brussel-Centr.*		**16 23**	16 37	16 54	**17 06**	17 17	**17 23**	17 41	**18 06**	**18 23**	**19 06**	**19 23**	**20 06**	**20 23**	**21 06**	**21 23**	**22 06**	**22 23**	**23 06**	**23 23**
96	*Brussel-Midi/Zuid*		**16 28**	16 42	16 59	**17 11**	17 25	**17 28**	17 46	**18 11**	**18 28**	**19 11**	**19 28**	**20 11**	**20 28**	**21 11**	**21 28**	**22 11**	**22 28**	**23 11**	**23 28**
0	**Halle**		**16 42**	|	17 13	|	|	**17 42**	|	|	**18 42**	|	**19 42**	|	**20 42**	|	**21 42**	|	**22 42**	|	**23 42**
15	**Enghien/Edingen**	○	2 **16 52**	17 07	2 17 23	**17 31**	|	2 **17 52**	18 08	**18 31**	2 **18 52**	**19 31**	2 **19 52**	**20 31**	2 **20 52**	**21 31**	2 **21 52**	**22 31**	2 **22 52**	**23 31**	**23 52**
15	**Enghien/Edingen**		**17 00**	17 08		**17 32**	|	**18 00**	18 09	**18 32**	**19 00**	**19 32**	**20 00**	**20 32**	**21 00**	**21 32**	**22 00**	**22 32**	**23 00**	**23 32**	**0 00**
24	Silly		**17 07**	17 15		|	17 53	**18 07**	18 16	|	**19 07**	|	**20 07**	|	**21 07**	|	**22 07**	|	**23 07**	|	**0 07**
38	**Ath**	○	1 **17 15**	17 23		**17 45**	18 01	1 **18 15**	18 24	**18 45**	1 **19 15**	**19 45**	1 **20 15**	**20 45**	1 **21 15**	**21 45**	1 **22 15**	**22 45**	1 **23 15**	**23 45**	**0 15**
38	**Ath**			17 25		**17 47**	18 03		18 26	**18 47**		**19 47**		**20 47**		**21 47**		**22 47**		**23 47**	
50	**Leuze**			17 34		**17 56**	18 13		18 36	**18 56**		**19 56**		**20 56**		**21 56**		**22 56**		**23 56**	
68	**Tournai**	○		17 45		**18 07**	18 24		18 47	**19 07**		**20 07**		**21 07**		**22 07**		**23 07**		**0 07**	
68	**Tournai**			17 48		**18 09**			18 49	**19 09**		**20 09**		**21 09**		**22 09**		**23 09**		**0 09**	
72	Froyennes			17 52		|			|		|		|		|		|		|	
84	Herseaux			17 59		**18 19**			18 59	**19 19**		**20 19**		**21 19**		**22 19**		**23 19**		**0 19**	
87	**Mouscron/Moeskroen**	○		18 04		**18 24**			19 04	**19 24**		**20 24**		**21 24**		**22 24**		**23 24**		**0 24**	
75	*Lille Flandres*	○				*18 51*				*19 51*		*20 55*		*21 46*		*22 46*					

tab km			IC D 938	IC D 939	L 4939	IC D 940	IC D 941	IC D 942
0	**Tournai**		**18 03**	**19 02**	19 27	**19 59**	**21 03**	**22 02**
4	Froyennes		**18 07**	|	|	|	|	|
	Baisieux		**18 14**	|	19 38	|	|	|
	Ascq		**18 18**	|	19 43	|	|	|
	Annappes		|	|	|	|	|	|
	Pont-de-Bois		|	|	|	|	|	|
	Hellemmes		|	|	|	|	|	|
	Lezennes		|	|	|	|	|	|
	Lille Flandres	○	**18 26**	**19 20**	19 52	**20 17**	**21 21**	**22 20**

[1] Zie verder tabel 91.
[2] Zie verder tabel 123.

[1] Voir tableau 91.
[2] Voir tableau 123.

Le choix malin.
De juist keuze.

LA CARTE TRAIN
DE TREINKAART

94

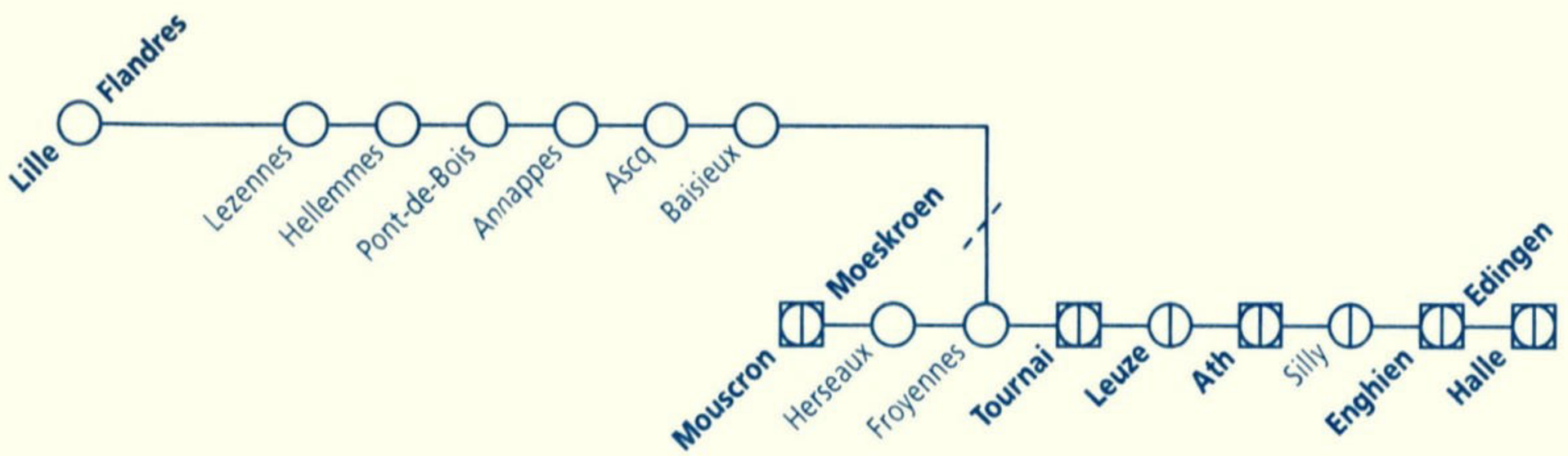

Op 14 juli 98 zullen **alle** treinen tussen Lille Flandres en Doornik rijden volgens de dienstregeling op zondag: zie tabel 94 ©.

Le 14 juillet 98, **tous** les trains entre Lille Flandres et Tournai circuleront sous l'horaire du dimanche: voir tableau 94 ©.

tab km																							
															L 4906				IC D 907				
	Lille Flandres														6 28				**6 54**				
	Lezennes														6 32				**6 58**				
	Hellemmes														6 35				**7 01**				
	Pont-de-Bois														|				|			
	Annappes														|				|			
	Ascq														6 39				**7 04**				
	Baisieux														6 44				**7 09**				
0	Froyennes														|				|			
4	**Tournai**	○													6 54				3 **7 19**				
			IR d 3004	**IC** H 1904	**IR** k 3826	P 7511	**IR** d 3005	**IC** H 1905	P 7572	P 7512	**IR** d 3006	P 7513	P 7520	**IC** H 1906	P 7514	P 7574	P 7515	**IR** d 3007	P 7563	**IC** H 1907	**IR** d 3008	**IR** k 3829
tab km													5			7							
75	*Lille Flandres*																			7 07			
0	**Mouscron/Moeskroen**			4 33	4 50			5 36		5 52			6 13	**6 36**					7 15	**7 36**		**7 59**	
3	Herseaux			4 38	4 55			5 41		5 57			6 18	**6 41**					7 20	**7 41**		**8 04**	
15	Froyennes			|	|				6 04			6 25	|					7 27	|		**8 11**	
19	**Tournai**	○		4 47	3 **5 05**			5 51		6 08			5 6 29	**6 51**					7 31	**7 51**		3 **8 15**	
19	**Tournai**		**4 23**	**4 49**		5 15		**5 53**		6 13		6 28		**6 53**	6 57				7 31	**7 53**			
37	**Leuze**		**4 35**	**5 03**		5 27		**6 05**		6 25		6 41		**7 05**	7 09					**8 05**			
49	**Ath**	○	**4 43**	**5 10**		5 34		**6 13**		6 32		6 49		**7 13**	7 17					**8 13**			
49	**Ath**		**4 45**	**5 12**		5 36	**5 45**	**6 15**		6 34	**6 45**	6 51		**7 15**	7 19					**8 15**	**8 45**		
61	Silly		**4 54**	|		5 45	**5 54**	|		6 43	**6 54**	|		|	7 29				|	**8 54**		
72	**Enghien/Edingen**	○	**5 00**	**5 25**		5 51	**6 00**	**6 28**		6 49	**7 00**			**7 28**	|					**8 28**	**9 00**		
72	**Enghien/Edingen**		**5 08**	**5 26**		5 52	**6 08**	**6 29**	6 37	6 51	**7 08**			**7 29**						**8 29**	**9 08**		
87	**Halle**	○	1 **5 18**	2 **5 37**		4 6 02	1 **6 18**	|	2 6 46	2 7 01	1 **7 18**	|		|	|	2 7 47	2 8 02	1 **8 18**	|	|	1 **9 18**	
96	*Bruxelles-Brussel* *Midi/Zuid*	○	**5 32**	**5 49**		6 15	**6 32**	**6 49**	7 00	7 15	**7 32**	7 25		**7 51**	7 57	7 59	8 14	**8 32**		**8 49**	**9 32**		
96	*Centr.*	○	**5 37**	**5 54**		6 20	**6 37**	**6 54**	7 05	7 20	**7 37**	7 30		**7 56**	8 03	8 04	8 19	**8 37**		**8 54**	**9 37**		
96	*Nord/Noord*	○	**5 41**	**5 58**		6 24	**6 41**	**6 58**	7 09	7 24	**7 41**	7 34		**8 00**	8 07	8 10	8 23	**8 41**		**8 58**	**9 41**		
25	*Schaerbeek/Schaarbeek*	○	**5 48**	**6 04**		6 30	**6 48**	**7 04**	7 16		**7 48**	7 41		**8 07**	8 16	8 16	8 29	**8 48**		**9 04**	**9 48**		

tab km			L 4907	L 4908		IC D 908		IC D 909	IC D 909 ①	IC D 909 ①			IC D 910			IC D 912					IC D 913	
								9	☼	10												
	Lille Flandres		7 44	8 11		**8 43**		**9 38**	**9 38**	**9 38**			**10 25**			**12 15**					**13 43**	
	Lezennes		7 49	8 15									**10 30**			**12 19**						
	Hellemmes		7 51	|									|			**12 22**						
	Pont-de-Bois		7 54	8 19									**10 33**			**12 24**						
	Annappes		7 57	|									**10 36**			**12 26**						
	Ascq		8 00	8 22						**9 45**			**10 38**			**12 28**						
	Baisieux		8 06	8 27						**9 50**			**10 43**			**12 33**						
0	Froyennes		8 16	8 35				**9 55**	**9 55**	**9 58**			**10 52**			**12 40**						
4	**Tournai**	○	8 19	8 39		[8] **9 01**		[8] **9 58**	[8] **9 58**	[8] **10 01**			[8] **10 56**			[8] **12 44**					[8] **14 01**	
tab km				IC H 1908	IR d 3009	IC H 1909	IR d 3010			IC H 1910	IR d 3011	L 4182 ③ ●	IC H 1911	P 7599 ③ ●	IR d 3012	IC H 1912	IR d 3013	P 7562 ③ ●	IC H 1913	IR d 3014	IC H 1914	IR d 3015
75	*Lille Flandres*			*8 00*		*9 05*				*10 09*			*11 09*			*12 08*			*13 05*		*14 08*	
0	**Mouscron/Moeskroen**			**8 36**		**9 36**				**10 36**			**11 36**			**12 36**		12 59	**13 36**		**14 36**	
3	Herseaux			**8 41**		**9 41**				**10 41**			**11 41**			**12 41**		13 04	**13 41**		**14 41**	
15	Froyennes			|		|			|			|			|		13 11	|		
19	**Tournai**	○		**8 51**		**9 51**				**10 51**			**11 51**			**12 51**		13 15	**13 51**		**14 51**	
19	**Tournai**			**8 53**		**9 53**				**10 53**			**11 53**	12 18		**12 53**			**13 53**		**14 53**	
37	**Leuze**			**9 05**		**10 05**				**11 05**			**12 05**	12 30		**13 05**			**14 05**		**15 05**	
49	**Ath**	○		**9 13**		**10 13**				**11 13**			**12 13**	12 38		**13 13**			**14 13**		**15 13**	
49	**Ath**			**9 15**	**9 45**	**10 15**	**10 45**			**11 15**	**11 45**	12 12	**12 15**		**12 45**	**13 15**	**13 45**		**14 15**	**14 45**	**15 15**	**15 45**
61	Silly			|	**9 54**	|	**10 54**			|	**11 54**	12 19	|		**12 54**	|	**13 54**		|	**14 54**	|	**15 54**
72	**Enghien/Edingen**	○		**9 28**	**10 00**	**10 28**	**11 00**			**11 28**	**12 00**	12 25	**12 28**		**13 00**	**13 28**	**14 00**		**14 28**	**15 00**	**15 28**	**16 00**
72	**Enghien/Edingen**			**9 29**	**10 08**	**10 29**	**11 08**			**11 29**	**12 08**		**12 29**		**13 08**	**13 29**	**14 08**		**14 29**	**15 08**	**15 29**	**16 08**
87	**Halle**	○		|	[1] **10 18**	|	[1] **11 18**			|	[1] **12 18**		|		[1] **13 18**	|	[1] **14 18**		|	[1] **15 18**	|	[1] **16 18**
96	*Bruxelles-Brussel* *Midi/Zuid*	○		**9 49**	**10 32**	**10 49**	**11 32**			**11 49**	**12 32**		**12 49**		**13 32**	**13 49**	**14 32**		**14 49**	**15 32**	**15 49**	**16 32**
96	*Bruxelles-Brussel* *Centr.*	○		**9 54**	**10 37**	**10 54**	**11 37**			**11 54**	**12 37**		**12 54**		**13 37**	**13 54**	**14 37**		**14 54**	**15 37**	**15 54**	**16 37**
96	*Bruxelles-Brussel* *Nord/Noord*	○		**9 58**	**10 41**	**10 58**	**11 41**			**11 58**	**12 41**		**12 58**		**13 41**	**13 58**	**14 41**		**14 58**	**15 41**	**15 58**	**16 41**
25	*Schaerbeek/Schaarbeek*	○		**10 04**	**10 48**	**11 04**	**11 48**			**12 04**	**12 48**		**13 04**		**13 48**	**14 04**	**14 48**		**15 04**	**15 48**	**16 04**	**16 48**

[1] Zie verder tabellen 96, 36.
[2] Zie verder tabel 96.
[3] Zie verder tabellen 78, 118.
[4] Zie verder tabellen 96, 36c.
[5] Stopt te Brussel-Congres 8 25.
[6] Zie verder tabellen 78, 96.
[7] Stopt te Brussel-Congres 8 07.
[8] Zie verder tabellen 78, 118, 130, 125, 34.
[9] Rijdt niet op maandag.
[10] Rijdt niet tijdens de rijperiode van de toeristentreinen.

[1] Voir tableaux 96, 36.
[2] Voir tableau 96.
[3] Voir tableaux 78, 118.
[4] Voir tableaux 96, 36c.
[5] Arrêt à Bruxelles-Congrès 8 25.
[6] Voir tableaux 78, 96.
[7] Arrêt à Bruxelles-Congrès 8 07.
[8] Voir tableaux 78, 118, 130, 125, 34.
[9] Ne circule pas les lundis.
[10] Ne circule pas pendant la période de circulation des trains touristiques.

TOURNAI

A la découverte de Tournai

B-Excursion 153

94

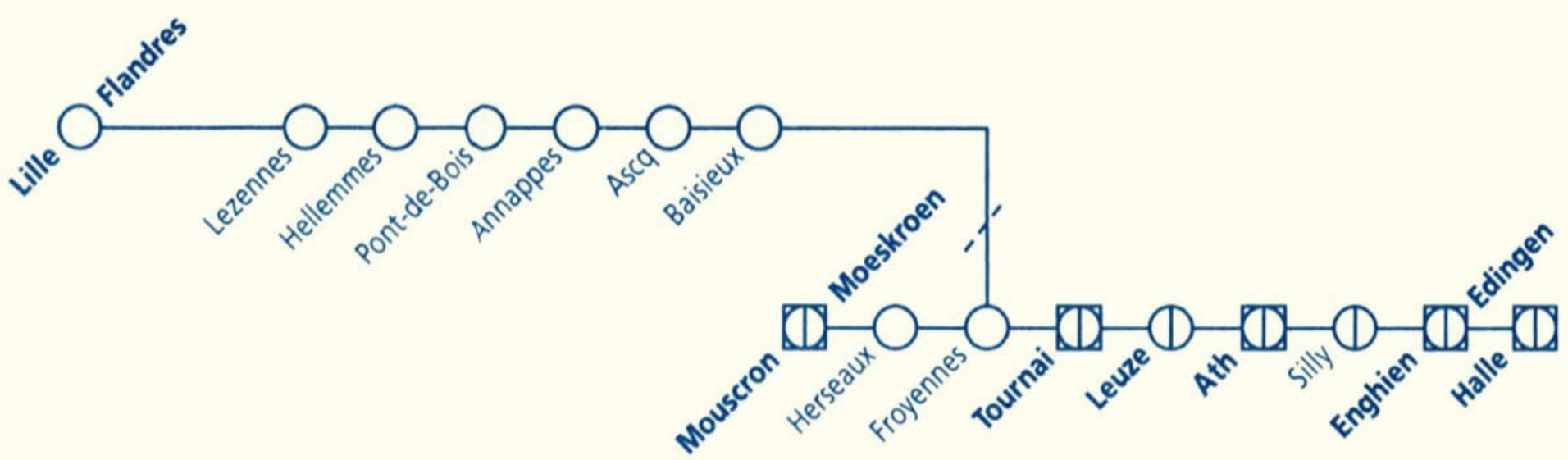

Op 14 juli 98 zullen **alle** treinen tussen Lille Flandres en Doornik rijden volgens de dienstregeling op zondag: zie tabel 94 ©.

Le 14 juillet 98, **tous** les trains entre Lille Flandres et Tournai circuleront sous l'horaire du dimanche: voir tableau 94 ©.

94

tab km			IC D 914	IC D 915		L 4915			IC D 916	L 4917		L 4918		IC D 918		IC D 919		IC D 920			IC D 921
	Lille Flandres		**14 40**	**15 42**		15 49			**16 34**	17 08		18 12		**18 42**		**19 39**		**20 40**			**21 43**
	Lezennes					15 53			**16 38**	17 13		18 16									
	Hellemmes					15 56			**16 41**	17 15											
	Pont-de-Bois					15 58			**16 43**	17 18		18 19									
	Annappes					16 00			**16 45**	17 21		18 22									
	Ascq					16 02			**16 47**	17 24		18 24				**19 46**					
	Baisieux					16 07			**16 52**	17 30		18 29				**19 51**					
0	Froyennes					16 15				17 38		18 37									
4	**Tournai**	○	1 **14 58**	1 **16 00**		16 19			1 **17 01**	17 41		18 40		1 **19 00**		1 **20 00**		1 **20 58**			1 **22 01**
tab km			L 4186	IC H 1915	P 8598	IR d 3016	P 8862	IC H 1916	IR d 3017	IR k 3838	IC H 1917	IR d 3018	IC H 1918	IR d 3019	IC H 1919	IR d 3020	IC H 1920	IR d 3021	T 6954	IC H 1921	IR d 3022	IC H 1922
			●		●														5 ✲ 6			
75	*Lille Flandres*							*16 08*		*16 20*	*17 08*		*18 05*		*19 05*		*20 15*		*20 15*	*21 05*		*22 09*
0	**Mouscron/Moeskroen**			**15 36**			16 13	**16 36**		**16 59**	**17 36**		**18 36**		**19 36**		**20 36**		20 42	**21 36**		**22 36**
3	Herseaux			**15 41**			16 18	**16 41**		**17 04**	**17 41**		**18 41**		**19 41**		**20 41**			**21 41**		**22 41**
15	Froyennes						16 25			**17 11**												
19	**Tournai**	○		**15 51**			3 16 29	**16 51**		4 **17 15**	**17 51**		**18 51**		**19 51**		**20 51**		4 20 54	**21 51**		**22 51**
19	**Tournai**			**15 53**	16 18			**16 53**			**17 53**		**18 53**		**19 53**		**20 53**			**21 53**		**22 53**
37	**Leuze**			**16 05**	16 30			**17 05**			**18 05**		**19 05**		**20 05**		**21 05**			**22 05**		**23 05**
49	**Ath**	○		**16 13**	16 38			**17 13**			**18 13**		**19 13**		**20 13**		**21 13**			**22 13**		**23 13**
49	**Ath**		16 12	**16 15**		**16 45**		**17 15**	**17 45**		**18 15**	**18 45**	**19 15**	**19 45**	**20 15**	**20 45**	**21 15**	**21 45**		**22 15**	**22 45**	**23 15**
61	Silly		16 19			**16 54**			**17 54**			**18 54**		**19 54**		**20 54**		**21 54**			**22 54**	
72	**Enghien/Edingen**	○	16 25	**16 28**		**17 00**		**17 28**	**18 00**		**18 28**	**19 00**	**19 28**	**20 00**	**20 28**	**21 00**	**21 28**	**22 00**		**22 28**	**23 00**	**23 28**
72	**Enghien/Edingen**			**16 29**		**17 08**		**17 29**	**18 08**		**18 29**	**19 08**	**19 29**	**20 08**	**20 29**	**21 08**	**21 29**	**22 08**		**22 29**	**23 08**	**23 29**
87	**Halle**	○				2 **17 18**			2 **18 18**			2 **19 18**		2 **20 18**		2 **21 18**		2 **22 18**			2 **23 18**	
96	*Bruxelles-Brussel Midi/Zuid*	○		**16 49**		**17 32**		**17 49**	**18 32**		**18 49**	**19 32**	**19 49**	**20 33**	**20 49**	**21 32**	**21 49**	**22 32**		**22 49**	**23 32**	**23 49**
96	*Bruxelles-Brussel Centr.*	○		**16 54**		**17 37**		**17 54**	**18 37**		**18 54**	**19 37**	**19 54**	**20 37**	**20 54**	**21 37**	**21 54**	**22 37**		**22 54**	**23 37**	**23 54**
96	*Bruxelles-Brussel Nord/Noord*	○		**16 58**		**17 41**		**17 58**	**18 41**		**18 58**	**19 41**	**19 58**	**20 41**	**20 58**	**21 41**	**21 58**	**22 41**		**22 58**	**23 41**	**23 58**
25	*Schaerbeek/Schaarbeek*	○		**17 04**		**17 48**		**18 04**	**18 48**		**19 04**	**19 48**	**20 04**	**20 48**	**21 04**	**21 48**	**22 04**	**22 48**		**23 04**	**23 48**	**0 04**

tab km			IC D 922
	Lille Flandres		22 44
	Lezennes		|
	Hellemmes		|
	Pont-de-Bois		|
	Annappes		|
	Ascq		|
	Baisieux		|
0	Froyennes		|
4	**Tournai**	○	[4] 23 02

tab km		
75	*Lille Flandres*	
0	**Mouscron/Moeskroen**	
3	Herseaux	
15	Froyennes	
19	**Tournai**	○
19	**Tournai**	
37	**Leuze**	
49	**Ath**	○
49	**Ath**	
61	Silly	
72	**Enghien/Edingen**	○
72	**Enghien/Edingen**	
87	**Halle**	○
96	*Bruxelles-Brussel* *Midi/Zuid*	○
96	*Bruxelles-Brussel* *Centr.*	○
96	*Bruxelles-Brussel* *Nord/Noord*	○
25	*Schaerbeek/Schaarbeek*	○

[1] Zie verder tabellen 78, 118, 130, 125, 34.
[2] Zie verder tabellen 96, 36.
[3] Zie verder tabel 78.
[4] Zie verder tabellen 78, 118.
[5] Herkomst eveneens Oostende 19 31 als trein T 6854.
[6] Herkomst De Panne 19 28.

[1] Voir tableaux 78, 118, 130, 125, 34.
[2] Voir tableaux 96, 36.
[3] Voir tableau 78.
[4] Voir tableaux 78, 118.
[5] Origine également Ostende 19 31 comme train T 6854.
[6] Origine La Panne 19 28.

96

96

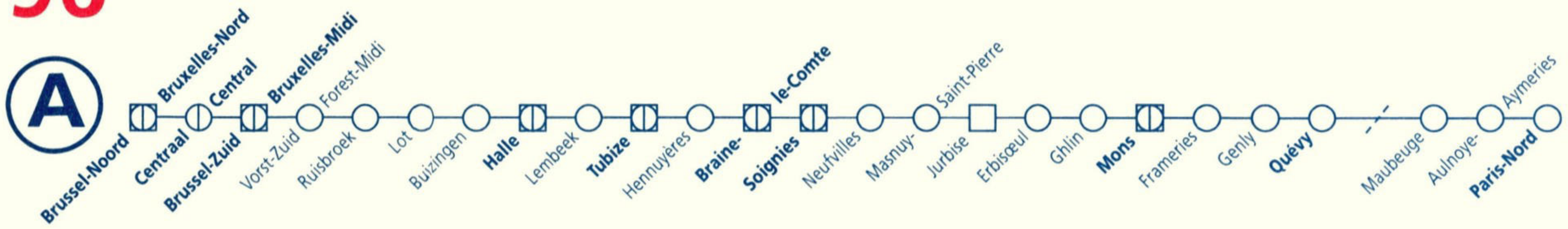

tab km			IR j 3724	L 4154	L 3425	IC H 1926	IR j 3725	P 7895	L 5702	L 5702	IR d 3026	IC F 1726	L 4155	L 4056	IR l 3926	L 3426	IR j 3726	IR d 3027	IC F 1727	L 4156	IR l 3927	L 4057
									3	4												
25	*Antwerpen-Centraal*														*4 24*	*4 24*	*4 54*	*5 40*	*5 40*		*5 40*	
25	*Antwerpen-Berchem*														*4 28*	*4 28*	*4 58*	*5 44*	*5 44*		*5 44*	
25	*Mechelen*														*5 02*	*5 02*	*5 26*	*5 59*	*5 59*		*6 02*	
36c	*Brussel-Nationaal-Luchth.*																**5 32**	*5 49*	*6 03*		*6 03*	
25	*Schaerbeek/Schaarbeek*					**4 48**									*5 20*	5 32	**5 48**	**6 12**	*6 12*		*6 20*	
0	**Bruxelles-Brussel**	**Nord/Noord**			4 38	**4 54**	**4 56**				**5 18**	**5 23**			**5 30**	5 38	**5 56**	**6 19**	**6 23**		**6 30**	
		Centr.			4 42	**4 58**	**5 00**				**5 22**	**5 27**			**5 34**	5 42	**6 00**	**6 23**	**6 27**		**6 34**	
		Midi/Zuid			4 48	**5 03**	**5 06**				**5 28**	**5 34**			**5 39**	5 48	**6 06**	**6 28**	**6 34**		**6 39**	
7	Forest-Midi/Vorst-Zuid				4 53	|	**5 11**				|	|			|	5 53	|	|	|		|	
9	Ruisbroek				4 57	|	|				|			|	5 57	|	|	|		|	
13	Lot				5 01	|	|				|			|	6 01	|	|	|		|	
15	Buizingen				5 04	|	|				|			|	6 04	|	|	|		|	
18	**Halle**	○			5 09	**5 14**	**5 18**				**5 40**				**5 50**	6 09	**6 18**	**6 40**			**6 50**	
18	**Halle**				5 10	|	**5 19**				|	|			**5 51**	6 10	**6 19**	|	|		**6 51**	
20	Lembeek				5 13	|	|				|			|	6 13	|	|	|		|	
23	**Tubize**				5 17	|	|				|			**5 56**	6 17	|	|	|		**6 56**	
28	Hennuyères				5 21	|	|				|			|	6 21	|	|	|		|	
34	**Braine-le-Comte**	○			5 26	|	**5 29**				|	**5 51**			**6 03**	6 26	**6 29**	|	|		**7 03**	
34	**Braine-le-Comte**				|	|	**5 31**	5 35			|	**5 53**		5 59	|	|	**6 31**	|	|		|	7 07
40	**Soignies**	○			|	|	**5 35**	5 39			|	**5 57**		6 03	|	|	**6 35**	|	|		|	7 11
40	**Soignies**				|	|	**5 36**	5 40			|	**5 58**		6 04	|	|	**6 36**	|	|		|	7 12
45	Neufvilles				|	|	|	5 44			|	|		6 08	|	|	|	|		|	7 16
49	Masnuy-Saint-Pierre				|	|	|	5 48			|	|		6 12	|	|	|	|		|	7 20
53	Jurbise	○			|	|	**5 44**	5 51			|	|		6 15	|	|	**6 44**	|	|		|	7 23
53	Jurbise			5 11	|	|	**5 45**	5 52			|	|	6 11	6 16	|	|	**6 45**	|	|	7 11	|	7 24
56	Erbisœul			|	|	|	|	|			|	|	6 19	|	|	|	|	|	|	|	7 27
59	Ghlin			|	|	|	|	|			|	|	6 22	|	|	|	|	|	|	|	7 30
64	**Mons**	○		5 20	|	|	**5 53**	5 59				**6 12**	6 20	6 27	|	|	**6 53**	|	**7 12**	7 20	|	7 35
64	**Mons**		**4 55**	|	|	|	**5 55**	|	6 10	6 11	|	|	|	|	|	|	**6 55**	|	|	|	|	|
71	Frameries		**5 01**	|	|	|	**6 01**	|	|	|	|	|	|	|	|	|	**7 01**	|	|	|	|	|
72	Genly		**5 04**	|	|	|	**6 04**	|	|	|	|	|	|	|	|	|	**7 04**	|	|	|	|	|
78	**Quévy**	○	**5 09**	|	|	|	**6 09**	|	|	|	|	|	|	|	|	|	**7 09**	|	|	|	|	|
	Maubeuge	○	|	|	|	|	|	|	|	|	|	|	|	|	|	|	|	|	|	|	|
	Aulnoye Aymeries	○	|	|	|	|	|	|	6 34	6 37	|	|	|	|	|	|	|	|	|	|	|	|
	Paris-Nord	○	|	|	|	|	|	|	|	|	|	|	|	|	|	|	|	|	|	|	|	|

tab km		P 7580	L 3427	IR j 3727	P 7896	9306	IR d 3028	IC F 1728	L 4157	IR l 3928	L 4058	L 5710	L 5710	9308	9496	L 3428	IR j 3728	IR d 3029	IC F 1729	L 4158	L 4059
						[8] [9]						[3]	[4]	[9]	[9]						
25	*Antwerpen-Centraal*		*5 51*	*5 54*			*6 16*	*6 40*		*6 40*						*6 51*	*6 54*	*7 16*	*7 40*		
25	*Antwerpen-Berchem*		*5 55*	*5 58*		**6 16**	*6 27*	*6 44*		*6 46*						*6 55*	*6 58*	*7 26*	*7 44*		
25	*Mechelen*		6 21	*6 26*			*6 58*	*7 02*		*7 04*						7 21	*7 26*	*7 55*	*8 00*		
36c	*Brussel-Nationaal-Luchth.*		*6 03*	**6 32**			*6 49*	*7 03*		*7 03*						*7 03*	**7 32**	*7 49*	*8 03*		
25	*Schaerbeek/Schaarbeek*		*6 29*	**6 47**			**7 12**	*7 12*		*7 22*						*7 27*	**7 48**	**8 12**	*8 12*		
0	**Bruxelles-Brussel** Nord/Noord		6 38	**6 52**			**7 19**	**7 23**		**7 31**						7 38	**7 56**	**8 19**	**8 23**		
	Centr.		6 42	**6 56**			**7 23**	**7 27**		**7 35**						7 42	**8 00**	**8 23**	**8 27**		
	Midi/Zuid		6 48	**7 06**		**7 11**	**7 28**	**7 34**		**7 39**				**7 40**		7 48	**8 06**	**8 28**	**8 34**		
7	Forest-Midi/Vorst-Zuid		6 53													7 53					
9	Ruisbroek		6 57													7 57					
13	Lot		7 01													8 01					
15	Buizingen		7 04													8 04					
18	**Halle** ○		7 09	**7 18**			[5] **7 40**			**7 50**						8 09	**8 18**	[5] **8 40**			
18	**Halle**		7 10	**7 19**						**7 51**						8 10	**8 19**				
20	Lembeek		7 13													8 13					
23	**Tubize**		7 17	**7 24**						**7 56**						8 17					
28	Hennuyères		7 21													8 21					
34	**Braine-le-Comte** ○		[1] 7 26	**7 29**				**7 51**		[1] **8 03**						[1] 8 26	**8 29**		**8 51**		
34	**Braine-le-Comte**			**7 31**	7 37			**7 53**			8 07						**8 31**		**8 53**		
40	**Soignies** ○			**7 35**	7 41			**7 57**			8 11						**8 35**		**8 57**		
40	**Soignies**			**7 36**	7 42			**7 58**			8 12						**8 36**		**8 58**		9 04
45	Neufvilles				7 46						8 16										9 08
49	Masnuy-Saint-Pierre				7 50						8 20										9 12
53	Jurbise ○			**7 44**	7 53						8 23						**8 44**				9 15
53	Jurbise	7 41		**7 45**	7 54				8 11		8 24						**8 45**			9 11	9 16
56	Erbisœul				7 57						8 27										9 19
59	Ghlin				8 00						8 30										9 22
64	**Mons** ○	7 50		**7 53**	[7] 8 05			[6] **8 12**	8 20		8 35						**8 53**		[6] **9 12**	9 20	9 27
64	**Mons**			**7 55**								8 44	8 51		**8 27**		**8 55**				
71	Frameries			**8 01**													**9 01**				
72	Genly			**8 04**													**9 04**				
78	**Quévy** ○			**8 09**													**9 09**				
	Maubeuge ○																				
	Aulnoye Aymeries ○											9 09	9 12								
	Paris-Nord ○					**8 35**								**9 05**	**9 47**						

[1] Zie verder tabel 108.
[2] Zie verder tabel 94.
[3] Rijdt vanaf 29 nov 98.
[4] Rijdt tot 28 nov 98.
[5] Zie verder tabellen 94, 123, 91.
[6] Zie verder tabellen 78, 97.
[7] Zie verder tabel 78.
[8] Rijdt niet op 14 mei 99.
[9] Thalys vervoerbewijs verplicht.

[1] Voir tableau 108.
[2] Voir tableau 94.
[3] Circule à partir du 29 nov 98.
[4] Circule jusqu'au 28 nov 98.
[5] Voir tableaux 94, 123, 91.
[6] Voir tableaux 78, 97.
[7] Voir tableau 78.
[8] Ne circule pas le 14 mai 98.
[9] Billet Thalys obligatoire.

96

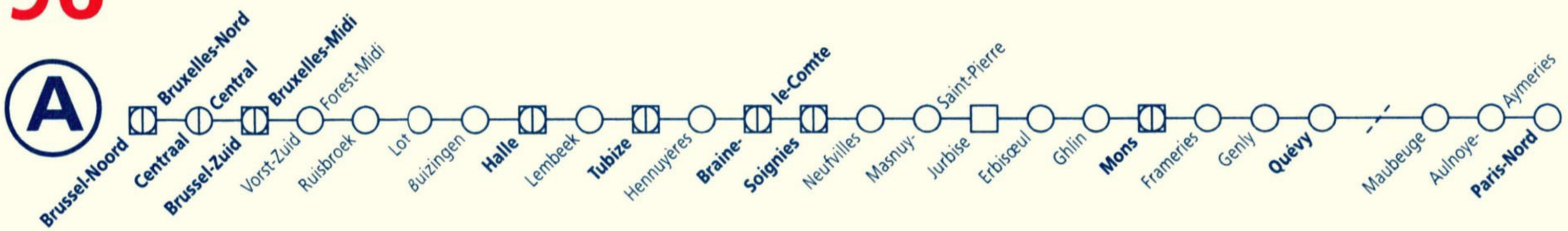

96

tab km			9312	IR I 3929	L 3429	IR j 3729	9414	IR d 3030	IC F 1730	L 4159	L 4060	L 5714	L 5714	IR I 3930	9316	L 3430	IR j 3730	IR d 3031	IC F 1731	L 4160	L 4061	IR I 3931
			1				1					5	6		1 7							
25	*Antwerpen-Centraal*			*7 40*	*7 51*	*7 54*		*8 40*	*8 40*					*8 40*		*8 51*	*8 54*	*9 40*	*9 40*			*9 40*
25	*Antwerpen-Berchem*			*7 46*	*7 55*	*7 58*		*8 44*	*8 44*					*8 44*	**8 56**	*8 55*	*8 58*	*9 44*	*9 44*			*9 44*
25	*Mechelen*			*8 03*	8 20	*8 26*		*8 59*	*8 59*					*9 02*		9 21	*9 26*	*9 59*	*9 59*			*10 02*
36c	*Brussel-Nationaal-Luchth.*			*8 03*	*8 03*	**8 32**		*8 49*	*9 03*					*9 03*		*9 03*	**9 32**	*9 49*	*10 03*			*10 03*
25	*Schaerbeek/Schaarbeek*			*8 23*	*8 23*	**8 48**		**9 12**	*9 12*					*9 20*		*9 20*	**9 48**	**10 12**	*10 12*			*10 20*
0	**Bruxelles-Brussel**	**Nord/Noord**		**8 33**	8 39	**8 56**		**9 19**	**9 23**					**9 30**		9 38	**9 56**	**10 19**	**10 23**			**10 30**
		Centr.		**8 37**	8 43	**9 00**		**9 23**	**9 27**					**9 34**		9 42	**10 00**	**10 23**	**10 27**			**10 34**
		Midi/Zuid	**8 40**	**8 41**	8 48	**9 06**	**9 11**	**9 28**	**9 34**					**9 39**	**9 40**	9 48	**10 06**	**10 28**	**10 34**			**10 39**
7	Forest-Midi/Vorst-Zuid				8 53											9 53						
9	Ruisbroek				8 57											9 57						
13	Lot				9 01											10 01						
15	Buizingen				9 04											10 04						
18	**Halle**	○		**8 50**	9 09	**9 18**		3 **9 40**						**9 50**		10 09	**10 18**	3 **10 40**				**10 50**
18	**Halle**			**8 51**	9 10	**9 19**								**9 51**		10 10	**10 19**					**10 51**
20	Lembeek				9 13											10 13						
23	**Tubize**			**8 56**	9 17									**9 56**		10 17						**10 56**
28	Hennuyères				9 21											10 21						
34	**Braine-le-Comte**	○		2 **9 03**	2 9 26	**9 29**			**9 51**					2 **10 03**		2 10 26	**10 29**		**10 51**			2 **11 03**
34	**Braine-le-Comte**					**9 31**			**9 53**								**10 31**		**10 53**			
40	**Soignies**	○				**9 35**			**9 57**								**10 35**		**10 57**			
40	**Soignies**					**9 36**			**9 58**		10 04						**10 36**		**10 58**		11 04	
45	Neufvilles										10 08										11 08	
49	Masnuy-Saint-Pierre										10 12										11 12	
53	Jurbise	○				**9 44**					10 15						**10 44**				11 15	
53	Jurbise					**9 45**				10 11	10 16						**10 45**			11 11	11 16	
56	Erbisœul										10 19										11 19	
59	Ghlin										10 22										11 22	
64	**Mons**	○				**9 53**			4 **10 12**	10 20	10 27						**10 53**		4 **11 12**	11 20	11 27	
64	**Mons**					**9 55**						10 49	10 50				**10 55**					
71	Frameries					**10 01**											**11 01**					
72	Genly					**10 04**											**11 04**					
78	**Quévy**	○				**10 09**											**11 09**					
	Maubeuge	○																				
	Aulnoye Aymeries	○										11 14	11 09									
	Paris-Nord	○	**10 05**				**10 35**								**11 05**							

tab km																							
			9320 ⑤	9320	L 3431	IR j 3731	IR d 3032	IC F 1732	L 4161	L 4062	IR l 3932	P 7898 ③	9324	L 3432	P 7194	IR j 3732	P 7195	IR d 3033	IC F 1733	L 4162	L 4063	IR l 3933
			1 8	1 9								●	1 10									
25	*Antwerpen-Centraal*				*9 51*	*9 54*	*10 40*	*10 40*			*10 40*			*10 51*	*10 54*	*10 54*	*11 16*	*11 40*	*11 40*			*11 40*
25	*Antwerpen-Berchem*		**9 56**		*9 55*	*9 58*	*10 44*	*10 44*			*10 44*			*10 55*	*10 58*	*10 58*	*11 25*	*11 44*	*11 44*			*11 44*
25	*Mechelen*				10 21	*10 26*	*10 59*	*10 59*			*11 02*			11 21	*11 26*	*11 26*	*11 42*	*11 59*	*11 59*			*12 02*
36c	*Brussel-Nationaal-Luchth.*				*10 03*	**10 32**	*10 49*	*11 03*			*11 03*			*11 03*	*11 20*	**11 32**	*11 32*	*11 49*	*12 03*			*12 03*
25	*Schaerbeek/Schaarbeek*				*10 20*	**10 48**	**11 12**	*11 12*			*11 20*			*11 20*	11 46	**11 48**	11 57	**12 12**	*12 12*			*12 20*
0	**Bruxelles-Brussel** Nord/Noord				10 38	**10 56**	**11 19**	**11 23**			**11 30**			11 38	11 52	**11 56**	12 03	**12 19**	**12 23**			**12 30**
	Centr.				10 42	**11 00**	**11 23**	**11 27**			**11 34**			11 42	11 56	**12 00**	12 07	**12 23**	**12 27**			**12 34**
	Midi/Zuid		**10 40**	**10 40**	10 48	**11 06**	**11 28**	**11 34**			**11 39**		**11 40**	11 48	12 02	**12 06**	12 14	**12 28**	**12 34**			**12 39**
7	Forest-Midi/Vorst-Zuid				10 53									11 53			12 18					
9	Ruisbroek				10 57									11 57			12 21					
13	Lot				11 01									12 01			12 25					
15	Buizingen				11 04									12 04			12 28					
18	**Halle**	○			11 09	**11 18**	[3] **11 40**				**11 50**			12 09	[11] 12 12	**12 18**	12 31	[3] **12 40**				**12 50**
18	**Halle**				11 10	**11 19**					**11 51**			12 10		**12 19**	12 32					**12 51**
20	Lembeek				11 13									12 13			12 35					
23	**Tubize**				11 17						**11 56**			12 17			12 39					**12 56**
28	Hennuyères				11 21									12 21			12 43					
34	**Braine-le-Comte**	○			[2] 11 26	**11 29**		**11 51**			[2] **12 03**			[2] 12 26		**12 29**	12 48		**12 51**			[2] **13 03**
34	**Braine-le-Comte**					**11 31**		**11 53**				12 09				**12 31**			**12 53**			
40	**Soignies**	○				**11 35**		**11 57**				12 13				**12 35**			**12 57**			
40	**Soignies**					**11 36**		**11 58**		12 04		12 14				**12 36**			**12 58**		13 04	
45	Neufvilles									12 08		12 18									13 08	
49	Masnuy-Saint-Pierre									12 12		12 22									13 12	
53	Jurbise	○				**11 44**				12 15		12 25				**12 44**					13 15	
53	Jurbise					**11 45**			12 11	12 16		12 26				**12 45**				13 11	13 16	
56	Erbisœul									12 19		12 29									13 19	
59	Ghlin									12 22		12 32									13 22	
64	**Mons**	○				**11 53**		[4] **12 12**	12 20	12 27		12 37				**12 53**			[4] **13 12**	13 20	13 27	
64	**Mons**					**11 55**										**12 55**						
71	Frameries					**12 01**										**13 01**						
72	Genly					**12 04**										**13 04**						
78	**Quévy**	○				**12 09**										**13 09**						
	Maubeuge	○																				
	Aulnoye Aymeries	○																				
	Paris-Nord	○	**12 05**	**12 05**									**13 05**									

[1] Thalys vervoerbewijs verplicht.
[2] Zie verder tabel 108.
[3] Zie verder tabellen 94, 123, 91.
[4] Zie verder tabellen 78, 97.
[5] Rijdt vanaf 29 nov 98.
[6] Rijdt tot 28 nov 98.
[7] Rijdt niet op vrijdag, noch op 24 en 31 dec 98.
Rijdt op 14 mei 99.
[8] Rijdt ook op 24 en 31 dec 98.
[9] Rijdt niet op vrijdag, noch op 24 en 31 dec 98.
[10] Tussen Amsterdam en Brussel-Zuid: rijdt enkel op maandag en vrijdag van 3 juli tot 31 aug 98.
[11] Zie verder tabel 94.

[1] Billet Thalys obligatoire.
[2] Voir tableau 108.
[3] Voir tableaux 94, 123, 91.
[4] Voir tableaux 78, 97.
[5] Circule à partir du 29 nov 98.
[6] Circule jusqu'au 28 nov 98.
[7] Ne circule pas les vendredis, ni les 24 et 31 déc 98.
Circule le 14 mai 99.
[8] Circule également les 24 et 31 déc 98.
[9] Ne circule pas les vendredis, ni les 24 et 31 déc 98.
[10] Entre Amsterdam et Bruxelles-Midi: circule uniquement les lundis et vendredis du 3 juill au 31 août 98.
[11] Voir tableau 94.

96

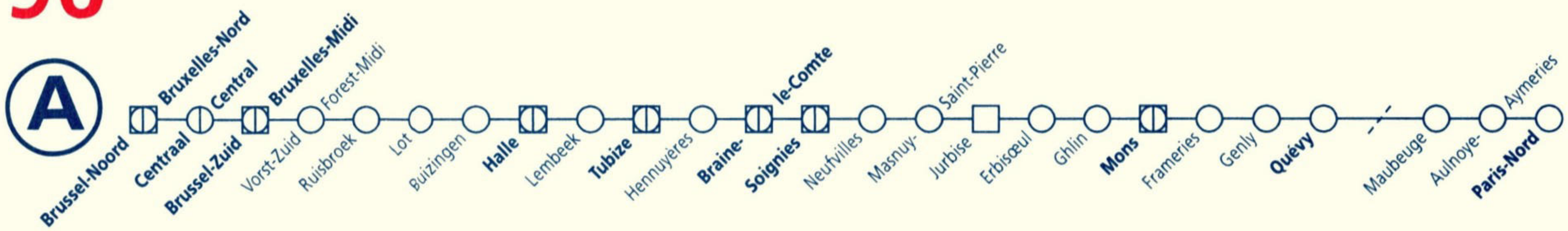

96

tab km		P		L	IR j	IR d	IC F	L	L	IR l	L	IR j	IR d	IC F	L	L	IR l			L	IR j
		7897 ③ ●	9328 2	3433	3733	3034	1734	4163	4064	3934	3434	3734	3035	1735	4164	4065	3935	9436 2	9498 2 5	3435	3735 6
25	*Antwerpen-Centraal*			*11 51*	*11 54*	*12 40*	*12 40*			*12 40*	*12 51*	*12 54*	*13 40*	*13 40*			*13 40*			*13 51*	*13 54*
25	*Antwerpen-Berchem*		**11 56**	*11 55*	*11 58*	*12 44*	*12 44*			*12 44*	*12 55*	*12 58*	*13 44*	*13 44*			*13 44*			*13 55*	*13 58*
25	*Mechelen*			12 21	*12 26*	*12 59*	*12 59*			*13 02*	**13 21**	*13 26*	*13 59*	*13 59*			*14 02*			14 21	*14 26*
36c	*Brussel-Nationaal-Luchth.*			*12 03*	**12 32**	*12 49*	*13 03*			*13 03*	*13 03*	**13 32**	*13 49*	*14 03*			*14 03*			*14 03*	**14 32**
25	*Schaerbeek/Schaarbeek*			*12 20*	**12 48**	**13 12**	*13 12*			*13 20*	*13 20*	**13 48**	**14 12**	*14 12*			*14 20*			*14 20*	**14 48**
0	**Bruxelles-Brussel** Nord/Noord			12 38	**12 56**	**13 19**	**13 23**			**13 30**	13 38	**13 56**	**14 19**	**14 23**			**14 30**			14 38	**14 56**
	Centr.			12 42	**13 00**	**13 23**	**13 27**			**13 34**	13 42	**14 00**	**14 23**	**14 27**			**14 34**			14 42	**15 00**
	Midi/Zuid		**12 40**	12 48	**13 06**	**13 28**	**13 34**			**13 39**	13 48	**14 06**	**14 28**	**14 34**			**14 39**	**14 40**		14 48	**15 06**
7	Forest-Midi/Vorst-Zuid			12 53							13 53									14 53	
9	Ruisbroek			12 57							13 57									14 57	
13	Lot			13 01							14 01									15 01	
15	Buizingen			13 04							14 04									15 04	
18	**Halle** ○			13 09	**13 18**	3 **13 40**				**13 50**	14 09	**14 18**	3 **14 40**				**14 50**			15 09	**15 18**
18	**Halle**			13 10	**13 19**					**13 51**	14 10	**14 19**					**14 51**			15 10	**15 19**
20	Lembeek			13 13							14 13									15 13	
23	**Tubize**	13 02		13 17						**13 56**	14 17						**14 56**			15 17	
28	Hennuyères	13 06		13 21							14 21									15 21	
34	**Braine-le-Comte** ○	1 13 11		1 13 26	**13 29**		**13 51**			1 **14 03**	1 14 26	**14 29**		**14 51**			1 **15 03**			1 15 26	**15 29**
34	**Braine-le-Comte**				**13 31**		**13 53**					**14 31**		**14 53**							**15 31**
40	**Soignies** ○				**13 35**		**13 57**					**14 35**		**14 57**							**15 35**
40	**Soignies**				**13 36**		**13 58**		14 04			**14 36**		**14 58**		15 04					**15 36**
45	Neufvilles								14 08							15 08					
49	Masnuy-Saint-Pierre								14 12							15 12					
53	Jurbise ○				**13 44**				14 15			**14 44**				15 15					**15 44**
53	Jurbise				**13 45**			14 11	14 16			**14 45**			15 11	15 16					**15 45**
56	Erbisœul								14 19							15 19					
59	Ghlin								14 22							15 22					
64	**Mons** ○				**13 53**		4 **14 12**	14 20	14 27			**14 53**		4 **15 12**	15 20	15 27					**15 53**
64	**Mons**				**13 55**							**14 55**							**15 27**		**16 05**
71	Frameries				**14 01**							**15 01**									**16 11**
72	Genly				**14 04**							**15 04**									**16 14**
78	**Quévy** ○				**14 09**							**15 09**									**16 19**
	Maubeuge ○																				
	Aulnoye Aymeries ○																				
	Paris-Nord ○		**14 05**															**16 05**	**16 47**		

tab km		L 5720	IR j 3735	IR d 3036	IC F 1736	L 5720	L 4165	IR l 3936	L 4066	9340	P 8510	L 3436	IR j 3736	P 8891	P 8572	P 8520	IR d 3037	IC F 1737	L 4166	L 5726	L 5726
		7	7			6				2 5	8									6	7
25	*Antwerpen-Centraal*		*13 54*	*14 40*	*14 40*			*14 40*			*14 40*	*14 51*	*14 54*		*15 16*	*15 16*	*15 40*	*15 40*			
25	*Antwerpen-Berchem*		*13 58*	*14 44*	*14 44*			*14 44*			*14 44*	*14 55*	*14 58*		*15 25*	*15 25*	*15 44*	*15 44*			
25	*Mechelen*		*14 26*	*14 59*	*14 59*			*15 02*			*15 02*	15 21	*15 26*		*15 42*	*15 42*	*15 58*	*15 58*			
36c	*Brussel-Nationaal-Luchth.*		**14 32**	*14 49*	*15 03*			*15 03*			*15 03*	*15 03*	**15 32**		*15 32*	*15 49*	*15 49*	*16 03*			
25	*Schaerbeek/Schaarbeek*		**14 48**	**15 12**	*15 12*			*15 20*			15 28	*15 28*	**15 48**		16 02	16 08	**16 12**	*16 12*			
0	**Bruxelles-Brussel** **Nord/Noord**		**14 56**	**15 19**	**15 23**			**15 30**			15 34	15 38	**15 56**		16 08	16 14	**16 19**	**16 23**			
	Centr.		**15 00**	**15 23**	**15 27**			**15 34**			15 39	15 42	**16 00**		16 12	16 18	**16 23**	**16 27**			
	Midi/Zuid		**15 06**	**15 28**	**15 34**			**15 39**		**15 40**	15 45	15 48	**16 06**		16 17	16 23	**16 28**	**16 34**			
7	Forest-Midi/Vorst-Zuid											15 53			16 21						
9	Ruisbroek											15 57									
13	Lot											16 01									
15	Buizingen											16 04									
18	**Halle** ○		**15 18**	3 **15 40**				**15 50**			9 15 57	16 09	**16 18**		10 16 31		3 **16 40**				
18	**Halle**		**15 19**					**15 51**				16 10	**16 19**								
20	Lembeek											16 13									
23	**Tubize**							**15 56**				16 17				16 40					
28	Hennuyères											16 21									
34	**Braine-le-Comte** ○		**15 29**		**15 51**			1 **16 03**				1 16 26	**16 29**			16 48		**16 52**			
34	**Braine-le-Comte**		**15 31**		**15 53**				16 07				**16 31**	16 34		16 49		**16 53**			
40	**Soignies** ○		**15 35**		**15 57**				16 11				**16 35**	16 38		16 53		**16 57**			
40	**Soignies**		**15 36**		**15 58**				16 12				**16 36**	16 39		16 54		**16 58**			
45	Neufvilles								16 16					16 43							
49	Masnuy-Saint-Pierre								16 20					16 47							
53	Jurbise ○		**15 44**						16 23				**16 44**	16 50		17 02					
53	Jurbise		**15 45**				16 11		16 24				**16 45**	16 53		17 07			17 11		
56	Erbisœul								16 27					16 56							
59	Ghlin								**16 30**					16 59							
64	**Mons** ○		**15 53**		4 **16 12**		16 20		16 35				**16 53**	17 04		11 17 16		4 **17 12**	17 20		
64	**Mons**	16 07	**16 10**			16 16							**16 55**	17 18						17 32	17 32
71	Frameries		**16 16**										**17 01**	17 23							
72	Genly		**16 19**										**17 04**	17 26							
78	**Quévy** ○		**16 24**										**17 09**	17 31							
	Maubeuge ○																				
	Aulnoye Aymeries ○	16 31				16 41														18 02	17 57
	Paris-Nord ○									17 05											

1 Zie verder tabel 108.
2 Thalys vervoerbewijs verplicht.
3 Zie verder tabellen 94, 123, 91.
4 Zie verder tabellen 78, 97.
5 Rijdt niet op 14 mei 99.
6 Rijdt tot 28 nov 98.
7 Rijdt vanaf 29 nov 98.
8 Stopt te Brussel-Congres 15 36.
9 Zie verder tabel 94.
10 Zie verder tabellen 94, 123.
11 Zie verder tabel 78.

1 Voir tableau 108.
2 Billet Thalys obligatoire.
3 Voir tableaux 94, 123, 91.
4 Voir tableaux 78, 97.
5 e circule pas le 14 mai 99.
6 Circule jusqu'au 28 nov 98.
7 Circule à partir du 29 nov 98.
8 Arrêt à Bruxelles-Congrès 15 36.
9 Voir tableau 94.
10 Voir tableaux 94, 123.
11 Voir tableau 78.

96

96

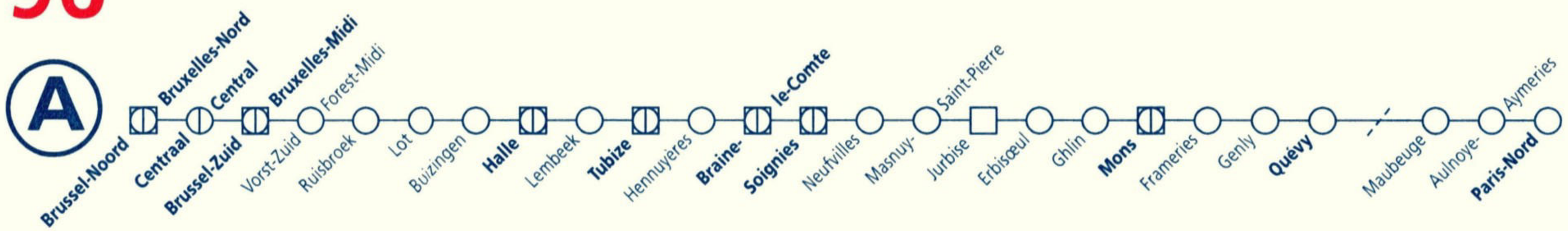

tab km			IR I 3937	L 4067	9344	P 8801	P 8582	L 3437	P 8574	IR j 3737	P 8892	P 8741	P 8894	9346	IR d 3038	IC F 1738	L 4167	L 4068	IR I 3938	9348	P 8802	L 3438
					2		▲							2						2		
25	*Antwerpen-Centraal*		*15 40*			*15 51*		*15 51*	*15 54*	*15 54*		*15 54*	*16 16*		*16 40*	*16 40*			*16 40*		*16 40*	*16 51*
25	*Antwerpen-Berchem*		*15 44*		**15 56**	*15 55*		*15 55*	*15 58*	*15 58*		*15 58*	*16 25*		*16 44*	*16 44*			*16 44*		*16 44*	*16 55*
25	*Mechelen*		*16 01*			*16 12*		16 21	*16 26*	*16 26*		*16 26*	*16 41*		*16 58*	*16 58*			*17 01*		*17 01*	17 21
36c	*Brussel-Nationaal-Luchth.*		*16 03*			*16 03*		*16 03*		**16 32**		*16 32*	*16 32*		*16 49*	*16 49*			*16 49*			
25	*Schaerbeek/Schaarbeek*		*16 19*			16 30		*16 30*	16 44	**16 48**		16 57	17 02		**17 12**	*17 12*			*17 19*		17 27	*17 27*
0	**Bruxelles-Brussel** Nord/Noord		**16 30**			16 36		16 39	16 50	**16 56**		17 03	17 08		**17 19**	**17 23**			**17 30**		17 33	17 38
	Bruxelles-Brussel Centr.		**16 34**			16 40		16 43	16 54	**17 00**		17 07	17 12		**17 23**	**17 27**			**17 34**		17 37	17 42
	Bruxelles-Brussel Midi/Zuid		**16 39**		**16 40**	16 45		16 48	16 59	**17 06**		17 12	17 17	**17 19**	**17 28**	**17 34**			**17 39**	**17 40**	17 42	17 48
7	Forest-Midi/Vorst-Zuid							16 53					17 21									17 53
9	Ruisbroek							16 57					17 24									17 57
13	Lot							17 01					17 28									18 01
15	Buizingen							17 04					17 31									18 04
18	**Halle**	○	**16 50**					17 09	3 17 12	**17 18**			17 34		4 **17 40**				**17 49**			18 09
18	**Halle**		**16 51**					17 10		**17 19**			17 35						**17 51**			18 10
20	Lembeek							17 13					17 38									18 13
23	**Tubize**		**16 56**			17 06		17 17				17 32	17 41						**17 56**			18 17
28	Hennuyères							17 21					17 45									18 21
34	**Braine-le-Comte**	○	1 **17 03**			17 14		1 17 26		**17 29**		1 17 39	17 55			**17 51**			1 **18 03**		18 06	1 18 26
34	**Braine-le-Comte**			17 07		17 16				**17 31**	17 34					**17 53**		17 59			18 08	
40	**Soignies**	○		17 11		17 20				**17 35**	17 38					**17 57**		18 03			18 12	
40	**Soignies**			17 12		17 21				**17 36**	17 39					**17 58**		18 04			18 13	
45	Neufvilles			17 16							17 43							18 08				
49	Masnuy-Saint-Pierre			17 20							17 47							18 12				
53	Jurbise	○		17 23		17 29				**17 44**	17 50							18 15			18 21	
53	Jurbise			17 24		17 30	17 41			**17 45**	17 53						18 11	18 16			18 22	
56	Erbisœul			17 27							17 56							18 19				
59	Ghlin			17 30							17 59							18 22				
64	**Mons**	○		17 35		17 38	17 50			**17 53**	18 04					5 **18 12**	18 20	18 27			18 30	
64	**Mons**					17 39				**17 55**											18 37	
71	Frameries					17 44				**18 01**											18 42	
72	Genly					17 46				**18 04**											18 44	
78	**Quévy**	○				17 52				**18 09**											18 50	
	Maubeuge	○																				
	Aulnoye Aymeries	○																				
	Paris-Nord	○			**18 05**									**18 44**						**19 05**		

tab km		IR j 3738	L 5738	L 5738	P 8893	9350 ⑤	P 8803	IR d 3039	IC F 1739	L 4168	L 4069	IR l 3939	9452	L 3439	IR j 3739	IR d 3040	IC F 1740	L 4169	L 4070	IR l 3940	9356
			[6]	[7]		[2]							[2]								[2]
25	*Antwerpen-Centraal*	*16 54*					*17 16*	*17 40*	*17 40*			*17 40*		*17 51*	*17 54*	*18 40*	*18 40*			*18 40*	
25	*Antwerpen-Berchem*	*16 58*					*17 25*	*17 44*	*17 44*			*17 44*		*17 55*	*17 58*	*18 44*	*18 44*			*18 44*	
25	*Mechelen*	*17 26*					*17 41*	*17 58*	*17 58*			*18 01*		18 21	*18 26*	*18 59*	*18 59*			*19 02*	
36c	*Brussel-Nationaal-Luchth.*	**17 32**					*17 32*	*17 49*	*17 49*			*17 49*			**18 32**	*18 49*	*19 03*			*19 03*	
25	*Schaerbeek/Schaarbeek*	**17 48**					*17 48*	**18 12**	*18 12*			*18 19*		*18 19*	**18 48**	**19 12**	*19 12*			*19 20*	
0	**Bruxelles-Brussel Nord/Noord**	**17 56**					18 03	**18 19**	**18 23**			**18 30**		18 38	**18 56**	**19 19**	**19 23**			**19 30**	
	Centr.	**18 00**					18 07	**18 23**	**18 27**			**18 34**		18 42	**19 00**	**19 23**	**19 27**			**19 34**	
	Midi/Zuid	**18 06**				**18 11**	18 14	**18 28**	**18 34**			**18 40**	**18 40**	18 48	**19 06**	**19 28**	**19 34**			**19 40**	**19 40**
7	Forest-Midi/Vorst-Zuid						18 18							18 53							
9	Ruisbroek						18 21							18 57							
13	Lot						18 25							19 01							
15	Buizingen						18 28							19 04							
18	**Halle** ○	**18 18**					18 31	[4] **18 40**				**18 50**		19 09	**19 18**	[4] **19 40**				**19 50**	
18	**Halle**	**18 19**					18 32					**18 51**		19 10	**19 19**					**19 51**	
20	Lembeek						18 35							19 13							
23	**Tubize**						18 39					**18 56**		19 17						**19 56**	
28	Hennuyères						18 43							19 21							
34	**Braine-le-Comte** ○	**18 29**					18 48		**18 52**			[1] **19 03**		[1] 19 26	**19 29**		**19 51**			[1] **20 03**	
34	**Braine-le-Comte**	**18 31**			18 34		18 49		**18 53**						**19 31**		**19 53**				
40	**Soignies** ○	**18 35**			18 38		18 53		**18 57**						**19 35**		**19 57**				
40	**Soignies**	**18 36**			18 39		18 54		**18 59**		19 04				**19 36**		**19 58**		20 04		
45	Neufvilles				18 43						19 08								20 08		
49	Masnuy-Saint-Pierre				18 47						19 12								20 12		
53	Jurbise ○	**18 44**			18 50		19 02				19 15				**19 44**				20 15		
53	Jurbise	**18 45**			18 53		19 03			19 11	19 16				**19 45**			20 11	20 16		
56	Erbisœul				18 56						**19 19**								20 19		
59	Ghlin				18 59						19 22								20 22		
64	**Mons** ○	**18 53**			19 04		19 11		[5] **19 14**	19 20	19 27				**19 53**		[5] **20 12**	20 20	20 27		
64	**Mons**	**18 55**	19 00	19 02											**19 55**						
71	Frameries	**19 01**													**20 01**						
72	Genly	**19 04**													**20 04**						
78	**Quévy** ○	**19 09**													**20 09**						
	Maubeuge ○																				
	Aulnoye Aymeries ○		19 29	19 26																	
	Paris-Nord ○					**19 35**							**20 05**								**21 05**

[1] Zie verder tabel 108.
[2] Thalys vervoerbewijs verplicht.
[3] Zie verder tabellen 94, 123.
[4] Zie verder tabellen 94, 123, 91.
[5] Zie verder tabellen 78, 97.
[6] Rijdt tot 28 nov 98.
[7] Rijdt vanaf 29 nov 98.

[1] Voir tableau 108.
[2] Billet Thalys obligatoire.
[3] Voir tableaux 94, 123.
[4] Voir tableaux 94, 123, 91.
[5] Voir tableaux 78, 97.
[6] Circule jusqu'au 28 nov 98.
[7] Circule à partir du 29 nov 98.

96

96

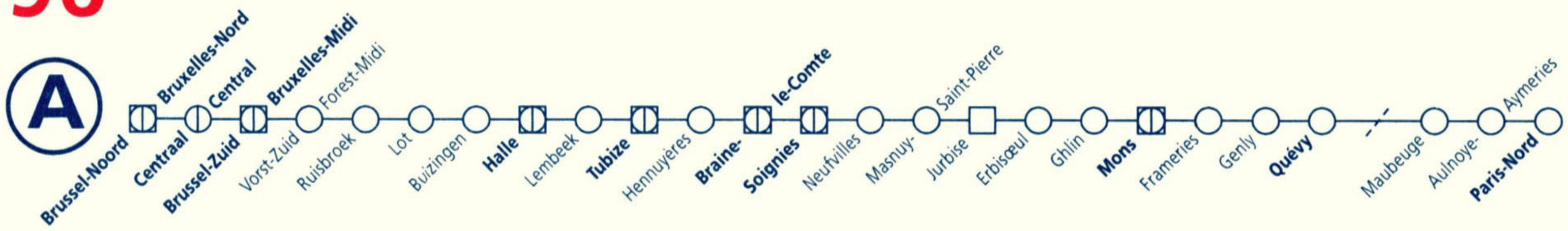

tab km			L 3440	IR j 3740	IR d 3041	IC F 1741	L 4170	L 4071	IR l 3941	9360	L 3441	IR j 3741	IR d 3042	IC F 1742	L 4072	IR l 3942	9364 ⑤	L 3442	IR j 3742	IR d 3043	IC F 1743	IR l 3943
										4							4					
25	*Antwerpen-Centraal*		*18 51*	*18 54*	*19 40*	*19 40*			*19 40*		*19 51*	*19 54*	*20 40*	*20 40*		*20 40*		*20 51*	*20 54*	*21 40*	*21 40*	*21 40*
25	*Antwerpen-Berchem*		*18 55*	*18 58*	*19 44*	*19 44*			*19 44*	**19 56**	*19 55*	*19 58*	*20 44*	*20 44*		*20 44*		*20 55*	*20 58*	*21 44*	*21 44*	*21 44*
25	*Mechelen*		19 21	*19 26*	*19 59*	*19 59*			*20 02*		20 21	*20 26*	*20 59*	*20 59*		*21 02*		21 21	*21 26*	*21 59*	*21 59*	*22 02*
36c	*Brussel-Nationaal-Luchth.*		*19 03*	**19 32**	*19 49*	*20 03*			*20 03*		*20 03*	**20 32**	*20 49*	*21 03*		*21 03*		*21 03*	**21 32**	*21 49*	*22 03*	*22 03*
25	*Schaerbeek/Schaarbeek*		*19 20*	**19 48**	**20 12**	*20 12*			*20 20*		*20 20*	**20 48**	**21 12**	*21 12*		*21 20*		*21 20*	**21 48**	**22 12**	*22 12*	*22 20*
0	**Bruxelles-Brussel**	**Nord/Noord**	19 38	**19 56**	**20 19**	**20 23**			**20 30**		20 38	**20 56**	**21 19**	**21 23**		**21 30**		21 38	**21 56**	**22 19**	**22 23**	**22 30**
		Centr.	19 42	**20 00**	**20 23**	**20 27**			**20 34**		20 42	**21 00**	**21 23**	**21 27**		**21 34**		21 42	**22 00**	**22 23**	**22 27**	**22 34**
		Midi/Zuid	19 48	**20 06**	**20 28**	**20 34**			**20 40**	**20 40**	20 48	**21 06**	**21 28**	**21 34**		**21 40**	**21 40**	21 48	**22 06**	**22 28**	**22 34**	**22 40**
7	Forest-Midi/Vorst-Zuid		19 53								20 53							21 53				
9	Ruisbroek		19 57								20 57							21 57				
13	Lot		20 01								21 01							22 01				
15	Buizingen		20 04								21 04							22 04				
18	**Halle**	○	20 09	**20 18**	2 **20 40**				**20 50**		21 09	**21 18**	2 **21 40**			**21 50**		22 09	**22 18**	2 **22 40**		**22 50**
18	**Halle**		20 10	**20 19**					**20 51**		21 10	**21 19**				**21 51**		22 10	**22 19**			**22 51**
20	Lembeek		20 13								21 13							22 13				
23	**Tubize**		20 17						**20 56**		21 17					**21 56**		22 17				**22 56**
28	Hennuyères		20 21								21 21							22 21				
34	**Braine-le-Comte**	○	1 20 26	**20 29**		**20 51**			1 **21 03**		1 21 26	**21 29**		**21 51**		1 **22 03**		1 22 26	**22 29**		**22 51**	6 **23 03**
34	**Braine-le-Comte**			**20 31**		**20 53**						**21 31**		**21 53**					**22 31**		**22 53**	
40	**Soignies**	○		**20 35**		**20 57**						**21 35**		**21 57**					**22 35**		**22 57**	
40	**Soignies**			**20 36**		**20 58**		21 04				**21 36**		**21 58**	22 04				**22 36**		**22 58**	
45	Neufvilles							21 08							22 08							
49	Masnuy-Saint-Pierre							21 12							22 12							
53	Jurbise	○		**20 44**				21 15				**21 44**			22 15				**22 44**			
53	Jurbise			**20 45**			21 11	21 16				**21 45**			22 16				**22 45**			
56	Erbisœul							21 19							22 19							
59	Ghlin							21 22							22 22							
64	**Mons**	○		**20 53**		3 **21 12**	21 20	21 27				**21 53**		3 **22 12**	22 27				**22 53**		5 **23 12**	
64	**Mons**			**20 55**								**21 55**										
71	Frameries			**21 01**								**22 01**										
72	Genly			**21 04**								**22 04**										
78	**Quévy**	○		**21 09**								**22 09**										
	Maubeuge	○																				
	Aulnoye Aymeries	○																				
	Paris-Nord	○								**22 05**							**23 05**					

tab km			L 4073	L 3443	IR d 3044	IC F 1744	INT 288			
							8			
25	*Antwerpen-Centraal*			*21 51*	*22 40*	*22 40*				
25	*Antwerpen-Berchem*			*21 55*	*22 44*	*22 44*	**0 47**			
25	*Mechelen*			22 21	*22 59*	*22 59*				
36c	*Brussel-Nationaal-Luchth.*			*22 14*	*22 49*	*23 03*				
25	*Schaerbeek/Schaarbeek*			*22 26*	**23 12**	*23 12*				
0	**Bruxelles-Brussel**	**Nord/Noord**		22 38	**23 19**	**23 23**	**1 20**			
		Centr.		22 42	**23 23**	**23 27**				
		Midi/Zuid		22 48	**23 28**	**23 34**	**1 47**			
7	Forest-Midi/Vorst-Zuid			22 53						
9	Ruisbroek			22 57						
13	Lot			23 01						
15	Buizingen			23 04						
18	**Halle**	○		23 09	7 **23 40**	**23 44**				
18	**Halle**			23 10		**23 44**				
20	Lembeek			23 13						
23	**Tubize**			23 17		**23 49**				
28	Hennuyères			23 21						
34	**Braine-le-Comte**	○		1 23 26		**23 57**				
34	**Braine-le-Comte**		23 08			**23 58**				
40	**Soignies**	○	23 12			**0 03**				
40	**Soignies**		23 13			**0 04**				
45	Neufvilles		23 17							
49	Masnuy-Saint-Pierre		23 21							
53	Jurbise	○	23 24			**0 12**				
53	Jurbise		23 25			**0 12**				
56	Erbisœul		23 28							
59	Ghlin		23 31							
64	**Mons**	○	23 36			5 **0 19**	**2 24**			
64	**Mons**						**2 26**			
71	Frameries									
72	Genly									
78	**Quévy**	○								
	Maubeuge	○								
	Aulnoye Aymeries	○					**3 08**			
	Paris-Nord	○					**6 29**			

1 Zie verder tabel 108.
2 Zie verder tabellen 94, 123, 91.
3 Zie verder tabellen 78, 97.
4 Thalys vervoerbewijs verplicht.
5 Zie verder tabel 78.
6 Zie verder tabellen 117, 108.
7 Zie verder tabel 94.
8 Van 25 juni tot 28 aug 98: Paris-Nord 6 56.

1 Voir tableau 108.
2 Voir tableaux 94, 123, 91.
3 Voir tableaux 78, 97.
4 Billet Thalys obligatoire.
5 Voir tableau 78.
6 Voir tableaux 117, 108.
7 Voir tableau 94.
8 Du 25 juin au 28 août 98: Paris-Nord 6 56.

96

96

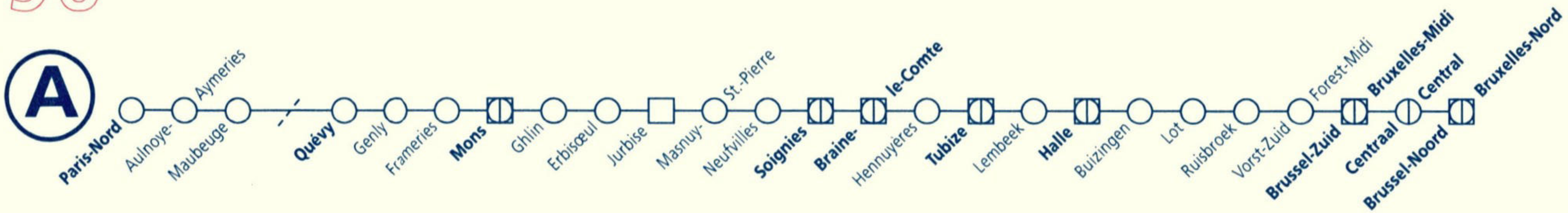

tab km			INT 289	L 3404	IC F 1704	IR d 3004	P 7890	IC H 1904	IR j 3704	L 3405	P 7511	L 4075	IR l 3905	L 4176	IC F 1705	IR d 3005	P 7891	IR j 3705	P 7572	L 3406	P 7512	P 7800
	Paris-Nord		**23 16**																			
	Aulnoye Aymeries		**3 18**																			
	Maubeuge																					
0	**Quévy**								**4 51**									**5 51**				
6	Genly								**4 56**									**5 56**				
7	Frameries								**5 00**									**6 00**				
14	**Mons**	○	**3 54**						**5 05**									**6 05**				
14	**Mons**		**3 56**		**4 42**				**5 07**			5 24		5 40	**5 48**			**6 07**				6 23
19	Ghlin											5 29										6 28
22	Erbisœul											5 32										6 33
25	Jurbise	○			**4 50**				**5 15**			5 35		[10] 5 49				**6 15**				6 36
25	Jurbise				**4 51**				**5 16**			5 36						**6 16**				6 37
29	Masnuy-Saint-Pierre				**4 54**							5 39										
33	Neufvilles				**4 58**							5 43										
38	**Soignies**	○			**5 02**				**5 24**			5 47			**6 02**			**6 24**				6 46
38	**Soignies**				**5 03**				**5 25**			5 48			**6 03**			**6 25**				6 47
44	**Braine-le-Comte**	○			**5 07**				**5 29**			5 52			**6 07**			**6 29**				6 52
44	**Braine-le-Comte**			4 34	**5 09**		5 12		**5 31**	5 34			**5 57**		**6 09**		6 12	**6 31**		6 34		6 53
50	Hennuyères			4 39			5 17			5 39							6 17			6 39		
55	**Tubize**			4 44			5 22			5 44			**6 05**				6 21			6 44		7 01
58	Lembeek			4 47			5 25			5 47							6 24			6 47		
60	**Halle**	○		4 50			5 28		**5 41**	5 50			**6 09**				6 27	**6 41**		6 50		
60	**Halle**			4 51		**5 20**	5 29	**5 37**	**5 42**	5 51	6 04		**6 10**			**6 20**	6 28	**6 42**	6 48	6 51	7 02	
63	Buizingen			4 56			5 32			5 56							6 31			6 56		
65	Lot			4 59			5 35			5 59							6 34			6 59		
69	Ruisbroek			5 03			5 38			6 03							6 38			7 03		
71	Forest-Midi/Vorst-Zuid			5 08			5 41			6 08							6 41			7 08		
78	**Bruxelles-** **Midi/Zuid**	○	**4 35**	5 12	**5 26**	**5 32**	5 45	**5 49**	**5 54**	6 12	6 15		**6 20**		**6 26**	**6 32**	6 45	**6 54**	7 00	7 13	7 15	7 17
	Brussel **Centr.**	○		5 18	**5 33**	**5 37**	5 51	**5 54**	**6 00**	6 18	6 20		**6 25**		**6 33**	**6 37**	6 49	**7 00**	7 05	7 18	7 20	7 24
	Nord/Noord	○	[2] **5 02**	[3] 5 22	[4] **5 37**	[5] **5 41**	[6] 5 55	**5 58**	[7] **6 04**	[8] 6 22	[8] 6 24		[9] **6 29**		[11] **6 37**	[5] **6 41**	6 53	[7] **7 04**	7 09	[3] 7 22	7 24	7 28
25	*Schaerbeek/Schaarbeek*	○	*5 12*	*5 40*	*5 48*	**5 48**	6 00	**6 04**	**6 12**	*6 40*	6 30		*6 40*		*6 48*	**6 48**	6 59	**7 12**	7 16	*7 31*	*7 40*	*7 40*
36c	*Brussel-Nationaal-Luchth.*	○	*5 28*	*5 57*	*5 57*	*6 11*	*6 28*	*6 28*	**6 28**	*6 57*	6 41		*6 57*		*6 57*	*7 11*	*7 28*	**7 28**		*7 57*	*7 57*	*7 57*
25	*Mechelen*	○	*5 34*	5 39	*6 18*	*6 18*	*6 18*	*6 34*	*6 34*	6 39	*6 46*		*6 58*		*7 01*	*7 01*	*7 18*	*7 34*	*7 34*	7 39	*7 46*	*7 58*
25	*Antwerpen-Berchem*	○	**5 35**	*6 33*	*6 35*	*6 35*	*6 35*	*7 02*	*7 02*	*7 05*	*7 05*		*7 16*		*7 16*	*7 16*	*7 35*	*8 02*	*8 02*	*8 05*	*8 05*	*8 16*
25	*Antwerpen-Centraal*	○	*6 06*		*6 44*	*6 44*	*6 44*	*7 06*	*7 06*	*7 09*	*7 09*		*7 20*		*7 20*	*7 20*	*7 44*	*8 06*	*8 06*	*8 09*	*8 09*	*8 20*

tab km			IR I 3906	L 4076	L 4177	IC F 1706	IR d 3006	P 7892	P 7801	IR j 3706	P 7574	P 7741	L 3407	P 7515	P 7582	P 7520	9409	IR I 3907	L 4077	L 4178	L 5707	L 5707
											[12]				▲	[13]	[14]				[15]	[17]
	Paris-Nord																6 55					
	Aulnoye Aymeries																				7 11	7 07
	Maubeuge																					
0	**Quévy**								6 42	**6 51**											7 27	7 27
6	Genly								6 47	**6 56**											7 32	7 32
7	Frameries								6 51	**7 00**											7 36	7 36
14	**Mons**	○							6 56	**7 05**											7 42	7 42
14	**Mons**			6 32	6 40	**6 48**			6 58	**7 07**					7 10	7 29			7 32	7 40		
19	Ghlin			6 37	|	|			|	|					|	|			7 37	|		
22	Erbisœul			6 40	|	|			|	|					|	|			7 40	|		
25	Jurbise	○		6 43	[10] 6 49				7 06	**7 15**					[10] 7 19	7 37			7 43	[10] 7 49		
25	Jurbise			6 44					7 07	**7 16**						7 38			7 44			
29	Masnuy-Saint-Pierre			6 47		|			|	|						|			7 47			
33	Neufvilles			6 51		|			|	|						|			7 51			
38	**Soignies**	○		6 55		**7 02**			7 15	**7 24**						7 46			7 55			
38	**Soignies**			6 56		**7 03**			7 17	**7 25**						7 47			7 56			
44	**Braine-le-Comte**	○		7 00		**7 07**			7 21	**7 29**						7 51			8 00			
44	**Braine-le-Comte**		**6 57**			**7 09**		7 11	7 22	**7 31**		7 34	7 38			7 53		**7 57**				
50	Hennuyères		|		|		7 16	|	|		7 43			|		|				
55	**Tubize**		**7 05**			|		7 20	7 30	|		7 43	7 48			8 01		**8 05**				
58	Lembeek		|			|		7 23	|	|		7 51			|		|				
60	**Halle**	○	**7 09**			|		7 26	|	**7 41**		7 49	7 54			|		**8 09**				
60	**Halle**		**7 10**			|	**7 20**	7 27	|	**7 42**	7 48	7 51	7 55	8 03		|		**8 10**				
63	Buizingen		|			|	|	7 30	|	|		7 57	|		|		|			
65	Lot		|			|	|	7 33	|	|		7 59	|		|		|			
69	Ruisbroek		|			|	|	7 37	|	|		8 02	|		|		|			
71	Forest-Midi/Vorst-Zuid		|			|	|	7 39	|	|		8 06	|		|		|			
78	**Bruxelles-Brussel** Midi/Zuid	○	**7 20**			**7 26**	**7 32**	7 43	7 47	**7 54**	7 59	8 02	8 11	8 14		8 17	**8 20**	**8 20**				
	Bruxelles-Brussel Centr.	○	**7 27**			**7 33**	**7 37**	7 48	7 53	**8 00**	8 04	8 07	8 18	8 19		8 22		**8 26**				
	Bruxelles-Brussel Nord/Noord	○	[9] **7 31**			[5] **7 37**	[5] **7 41**	7 52	7 57	[7] **8 04**	8 10	8 11	[3] 8 22	8 23		8 27	[15]	[9] **8 30**				
25	*Schaerbeek/Schaarbeek*	○	*7 40*			*7 48*	**7 48**	*8 03*	8 04	**8 12**	8 16	8 18	*8 40*	8 29		*8 40*		*8 40*				
36c	*Brussel-Nationaal-Luchth.*	○	*7 57*			*7 57*	*8 11*	*8 28*	*8 28*	**8 28**			*8 57*	*8 57*		*8 57*		*8 57*				
25	*Mechelen*	○	*7 58*			*8 01*	*8 01*	*8 18*	*8 18*	*8 34*	*8 34*	*8 34*	8 39	*8 46*		*8 58*		*8 58*				
25	*Antwerpen-Berchem*	○	*8 16*			*8 16*	*8 16*	*8 35*	*8 35*	*9 02*	*9 02*	*9 02*	*9 05*	*9 05*		*9 16*	**9 04**	*9 16*				
25	*Antwerpen-Centraal*	○	*8 20*			*8 20*	*8 20*	*8 44*	*8 44*	*9 06*	*9 06*	*9 06*	*9 09*	*9 09*		*9 20*		*9 20*				

[1] Van 29 sept tot 15 okt 98: Aulnoye Aymeries 3 13.
[2] Zie verder tabellen 25, 12.
[3] Zie verder tabellen 25, 15.
[4] Zie verder tabellen 36, 40.
[5] Zie verder tabel 36.
[6] Zie verder tabel 25.
[7] Zie verder tabellen 36, 36c.
[8] Zie verder tabel 36c.
[9] Zie verder tabel 161.
[10] Zie verder tabel 92.
[11] Zie verder tabellen 36, 37.
[12] Stopt te Brussel-Congres 8 07.
[13] Stopt te Brussel-Congres 8 25.
[14] Thalys vervoerbewijs verplicht.
[15] Zie verder tabellen 25, 12, 36, 37.
[16] Rijdt vanaf 29 nov 98.
[17] Rijdt tot 28 nov 98.

[1] Du 29 sept au 15 oct 98: Aulnoye Aymeries 3 13.
[2] Voir tableaux 25, 12.
[3] Voir tableaux 25, 15.
[4] Voir tableaux 36, 40.
[5] Voir tableau 36.
[6] Voir tableau 25.
[7] Voir tableaux 36, 36c.
[8] Voir tableau 36c.
[9] Voir tableau 161.
[10] Voir tableau 92.
[11] Voir tableaux 36, 37.
[12] Arrêt à Bruxelles-Congrès 8 07.
[13] Arrêt à Bruxelles-Congrès 8 25.
[14] Billet Thalys obligatoire.
[15] Voir tableaux 25, 12, 36, 37.
[16] Circule à partir du 29 nov 98.
[17] Circule jusqu'au 28 nov 98.

96

96

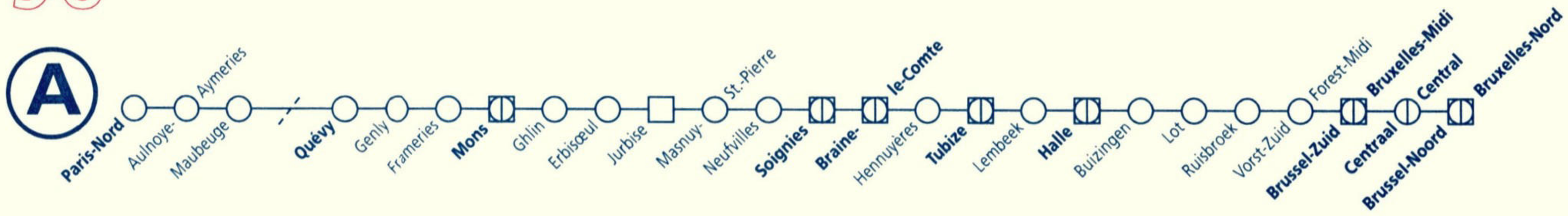

tab km		IC F 1707	IR d 3007	P 7893	IR j 3707	9311	L 3408	9313	IR l 3908	L 4078	L 4179	IC F 1708	IR d 3008	IR j 3708	L 3409	9417	IR l 3909	L 4079	L 4180	L 5713	L 5713
				3		6 7		7								7				10	11
	Paris-Nord					7 31		7 55								8 55					
	Aulnoye Aymeries																			9 23	9 19
	Maubeuge																				
0	**Quévy**				7 51									8 51							
6	Genly				7 56									8 56							
7	Frameries				8 00									9 00							
14	**Mons** ○				8 05									9 05						9 43	9 44
14	**Mons**	7 48			8 07					8 33	8 40	8 48		9 07				9 33	9 40		
19	Ghlin									8 38								9 38			
22	Erbisœul									8 41								9 41			
25	Jurbise ○				8 15					8 44	9 8 49			9 15				9 44	9 9 49		
25	Jurbise				8 16					8 45				9 16				9 45			
29	Masnuy-Saint-Pierre									8 48								9 48			
33	Neufvilles									8 52								9 52			
38	**Soignies** ○	8 02			8 24					8 56		9 02		9 24				9 56			
38	**Soignies**	8 03			8 25							9 03		9 25							
44	**Braine-le-Comte** ○	8 07			8 29							9 07		9 29							
44	**Braine-le-Comte**	8 09		8 12	8 31		8 34		8 57			9 09		9 31	9 34		9 57				
50	Hennuyères			8 17			8 39								9 39						
55	**Tubize**			8 22			8 44		9 05						9 44		10 05				
58	Lembeek			8 25			8 47								9 47						
60	**Halle** ○			8 28	8 41		8 50		9 09					9 41	9 50		10 09				
60	**Halle**		8 20	8 29	8 42		8 51		9 10				9 20	9 42	9 51		10 10				
63	Buizingen			8 32			8 56								9 56						
65	Lot			8 35			8 59								9 59						
69	Ruisbroek			8 38			9 03								10 03						
71	Forest-Midi/Vorst-Zuid			8 41			9 08								10 08						
78	**Bruxelles-** **Midi/Zuid** ○	8 26	8 32	8 45	8 54	8 57	9 12	9 20	9 20			9 26	9 32	9 54	10 12	10 20	10 20				
	Brussel **Centr.** ○	8 33	8 37	8 50	9 00		9 18		9 26			9 33	9 37	10 00	10 18		10 26				
	Nord/Noord ○	1 8 37	2 8 41	4 8 54	5 9 04		8 9 22		4 9 30			2 9 37	2 9 41	5 10 04	8 10 22	1	4 10 30				
25	*Schaerbeek/Schaarbeek* ○	*8 45*	8 48	*9 04*	9 12		*9 40*		*9 40*			*9 48*	9 48	10 12	*10 40*		*10 40*				
36c	*Brussel-Nationaal-Luchth.* ○	*8 57*	*9 11*	*9 28*	9 28		*9 57*		*9 57*			*9 57*	*10 11*	10 28	*10 57*		*10 57*				
25	*Mechelen* ○	*9 01*	*9 01*	*9 18*	*9 34*		9 39		*9 58*			*10 01*	*10 01*	*10 34*	10 39		*10 58*				
25	*Antwerpen-Berchem* ○	*9 16*	*9 16*	*9 35*	*10 02*		*10 05*		*10 16*			*10 16*	*10 16*	*11 02*	*11 05*		*11 16*				
25	*Antwerpen-Centraal* ○	*9 20*	*9 20*	*9 44*	*10 06*		*10 09*		*10 20*			*10 20*	*10 20*	*11 06*	*11 09*		*11 20*				

tab km			IC F 1709	IR d 3009	IR j 3709	L 3410	9321	IR l 3910	L 4080	L 4181	IC F 1710	IR d 3010	IR j 3710	L 3411	9425	IR l 3911	L 4081	L 4182	IC F 1711	IR d 3011	9497	IR j 3711
							7 12								7						7 16	
	Paris-Nord						9 55								10 55						10 34	
	Aulnoye Aymeries																					
	Maubeuge																					
0	**Quévy**				9 51								10 51									11 51
6	Genly				9 56								10 56									11 56
7	Frameries				10 00								11 00									12 00
14	**Mons**	○			10 05								11 05								17 11 54	12 05
14	**Mons**		9 48		10 07				10 33	10 40	10 48		11 07				11 33	11 40	11 48			12 07
19	Ghlin								10 38								11 38					
22	Erbisœul								10 41								11 41					
25	Jurbise	○			10 15				10 44	9 10 49			11 15				11 44	15 11 49				12 15
25	Jurbise				10 16				10 45				11 16				11 45					12 16
29	Masnuy-Saint-Pierre								10 48								11 48					
33	Neufvilles								10 52								11 52					
38	**Soignies**	○	10 02		10 24				10 56		11 02		11 24				11 56		12 02			12 24
38	**Soignies**		10 03		10 25						11 03		11 25						12 03			12 25
44	**Braine-le-Comte**	○	10 07		10 29						11 07		11 29						12 07			12 29
44	**Braine-le-Comte**		10 09		10 31	10 34		10 57			11 09		11 31	11 34		11 57			12 09			12 31
50	Hennuyères					10 39								11 39								
55	**Tubize**					10 44		11 05						11 44		12 05						
58	Lembeek					10 47								11 47								
60	**Halle**	○			10 41	10 50		11 09					11 41	11 50		12 09			12 09			12 41
60	**Halle**			10 20	10 42	10 51		11 10				11 20	11 42	11 51		12 10				12 20		12 42
63	Buizingen					10 56								11 56								
65	Lot					10 59								11 59								
69	Ruisbroek					11 03								12 03								
71	Forest-Midi/Vorst-Zuid					11 08								12 08								
78	**Bruxelles-Brussel** Midi/Zuid	○	10 26	10 32	10 54	11 12	13 11 20	11 20			11 26	11 32	11 54	12 12	12 20	12 20			12 26	12 32		12 54
	Bruxelles-Brussel Centr.	○	10 33	10 37	11 00	11 18		11 26			11 33	11 37	12 00	12 18		12 26			12 33	12 37		13 00
	Bruxelles-Brussel Nord/Noord	○	1 10 37	2 10 41	5 11 04	8 11 22		4 11 30			2 11 37	2 11 41	5 12 04	8 12 22	14	4 12 30			1 12 37	2 12 41		5 13 04
25	*Schaerbeek/Schaarbeek*	○	*10 48*	**10 48**	**11 12**	*11 40*		*11 40*			*11 48*	**11 48**	**12 12**	*12 40*		*12 40*			*12 48*	**12 48**		**13 12**
36c	*Brussel-Nationaal-Luchth.*	○	*10 57*	*11 11*	**11 28**	*11 57*		*11 57*			*11 57*	*12 11*	**12 28**	*12 57*		*12 57*			*12 57*	*13 11*		**13 28**
25	*Mechelen*	○	*11 01*	*11 01*	*11 34*	11 39		*11 58*			*12 01*	*12 01*	*12 34*	12 39		*12 58*			*13 01*	*13 01*		*13 34*
25	*Antwerpen-Berchem*	○	*11 16*	*11 16*	*12 02*	*12 05*		*12 16*			*12 16*	*12 16*	*13 02*	*13 05*	**13 04**	*13 16*			*13 16*	*13 16*		*14 02*
25	*Antwerpen-Centraal*	○	*11 20*	*11 20*	*12 06*	*12 09*		*12 20*			*12 20*	*12 20*	*13 06*	*13 09*		*13 20*			*13 20*	*13 20*		*14 06*

1 Zie verder tabellen 36, 37.
2 Zie verder tabel 36.
3 Brussel-Schuman 9 03, Brussel-L.W. 9 06, Etterbeek 9 15.
4 Zie verder tabel 161.
5 Zie verder tabellen 36, 36c.
6 Rijdt niet op 14 mei 99.
7 Thalys vervoerbewijs verplicht.
8 Zie verder tabellen 25, 15.
9 Zie verder tabel 92.
10 Rijdt tot 28 nov 98.
11 Rijdt vanaf 29 nov 98.
12 Op 14 mei 99 bestemming Brussel-Zuid.
13 Zie verder tabel 50a.
14 Zie verder tabellen 25, 12, 36, 37.
15 Zie verder tabellen 92, 94.
16 Rijdt niet op 14 mei 99.
17 Zie verder tabellen 118, 130.

1 Voir tableaux 36, 37.
2 Voir tableau 36.
3 Bruxelles-Schuman 9 03, Bruxelles-Q.L. 9 06, Etterbeek 9 15.
4 Voir tableau 161.
5 Voir tableaux 36, 36c.
6 Ne circule pas le 14 mai 98.
7 Billet Thalys obligatoire.
8 Voir tableaux 25, 15.
9 Voir tableau 92.
10 Circule jusqu'au 28 nov 98.
11 Circule à partir du 29 nov 98.
12 e 14 mai 99 destination Bruxelles-Midi.
13 Voir tableau 50a.
14 Voir tableaux 25, 12, 36, 37.
15 Voir tableaux 92, 94.
16 e circule pas le 14 mai 99.
17 Voir tableaux 118, 130.

96

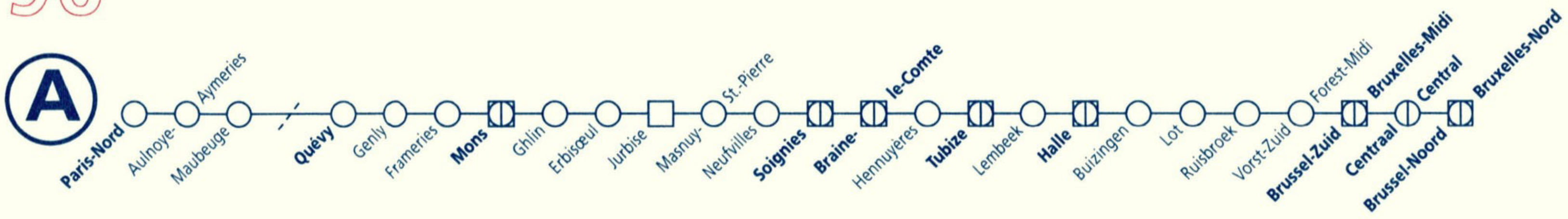

96

tab km		L 3412	9329 ② 11 55	P 7894 ③ ●	IR I 3912	L 4082	L 4183	IC F 1712	IR d 3012	L 5719 ⑥	L 5719 ⑦	IR j 3712	L 3413	9433 ② 12 55	IR I 3913	L 4083	L 4184	IC F 1713	IR d 3013	IR j 3713	L 3414
	Paris-Nord																				
	Aulnoye Aymeries									12 26	12 30										
	Maubeuge																				
0	**Quévy**											**12 51**								**13 51**	
6	Genly											**12 56**								**13 56**	
7	Frameries											**13 00**								**14 00**	
14	**Mons** ○									12 51	12 51	**13 05**								**14 05**	
14	**Mons**			12 18		12 33	12 40	**12 48**				**13 07**				13 33	13 40	**13 48**		**14 07**	
19	Ghlin			12 23		12 38										13 38					
22	Erbisœul			12 26		12 41										13 41					
25	Jurbise ○			12 29		12 44	④ 12 49					**13 15**				13 44	④ 13 49			**14 15**	
25	Jurbise			12 30		12 45						**13 16**				13 45				**14 16**	
29	Masnuy-Saint-Pierre			12 33		12 48										13 48					
33	Neufvilles			12 37		12 52										13 52					
38	**Soignies** ○			12 41		12 56		**13 02**				**13 24**				13 56		**14 02**		**14 24**	
38	**Soignies**			12 42				**13 03**				**13 25**						**14 03**		**14 25**	
44	**Braine-le-Comte** ○			12 46				**13 07**				**13 29**						**14 07**		**14 29**	
44	**Braine-le-Comte**	12 34		12 48	**12 57**			**13 09**				**13 31**	13 34		**13 57**			**14 09**		**14 31**	14 34
50	Hennuyères	12 39		12 53									13 39								14 39
55	**Tubize**	12 44		12 57	**13 05**								13 44		**14 05**						14 44
58	Lembeek	12 47											13 47								14 47
60	**Halle** ○	12 50			**13 09**							**13 41**	13 50		**14 09**					**14 41**	14 50
60	**Halle**	12 51			**13 10**				**13 20**			**13 42**	13 51		**14 10**				**14 20**	**14 42**	14 51
63	Buizingen	12 56											13 56								14 56
65	Lot	12 59											13 59								14 59
69	Ruisbroek	13 03											14 03								15 03
71	Forest-Midi/Vorst-Zuid	13 08											14 08								15 08
78	**Bruxelles-Brussel** **Midi/Zuid** ○	13 12	**13 20**		**13 20**			**13 26**	**13 32**			**13 54**	14 12	**14 20**	**14 20**			**14 26**	**14 32**	**14 54**	15 12
	Centr. ○	13 18			**13 26**			**13 33**	**13 37**			**14 00**	14 18		**14 26**			**14 33**	**14 37**	**15 00**	15 18
	Nord/Noord ○	① 13 22			③ **13 30**			⑤ **13 37**	⑤ **13 41**			⑧ **14 04**	① 14 22	⑨	③ **14 30**			⑨ **14 37**	⑤ **14 41**	⑧ **15 04**	① 15 22
25	*Schaarbeek/Schaarbeek* ○	*13 40*			*13 40*			*13 48*	**13 48**			**14 12**	*14 40*		*14 40*			*14 48*	**14 48**	**15 12**	*15 40*
36c	*Brussel-Nationaal-Luchth.* ○	*13 57*			*13 57*			*13 57*	*14 11*			**14 28**	*14 57*		*14 57*			*14 57*	*15 11*	**15 28**	*15 57*
25	*Mechelen* ○	13 39			*13 58*			*14 01*	*14 01*			*14 34*	14 39		*14 58*			*15 01*	*15 01*	*15 34*	15 39
25	*Antwerpen-Berchem* ○	*14 05*			*14 16*			*14 16*	*14 16*			*15 02*	*15 05*		*15 16*			*15 16*	*15 16*	*16 02*	*16 05*
25	*Antwerpen-Centraal* ○	*14 09*			*14 20*			*14 20*	*14 20*			*15 06*	*15 09*		*15 20*			*15 20*	*15 20*	*16 06*	*16 09*

tab km		IR I 3914	L 4084	L 4185	IC F 1714	IR d 3014	9339 ⑤ 2	IR j 3714	L 3415	9441 2	L 4085	IR I 3915	L 4186	IC F 1715	IR d 3015	IR j 3715	L 3416	9345 2	L 4086	IR I 3916	L 4187
	Paris-Nord						14 22			14 55								15 55			
	Aulnoye Aymeries																				
	Maubeuge																				
0	**Quévy**							**14 51**								**15 51**					
6	Genly							**14 56**								**15 56**					
7	Frameries							**15 00**								**16 00**					
14	**Mons** ○							**15 05**								**16 05**					
14	**Mons**		14 33	14 40	**14 48**			**15 07**			15 24		15 40	**15 48**		**16 07**			16 24		16 40
19	Ghlin		14 38	|	|			|			15 29		|	|		|			16 29		|
22	Erbisœul		14 41	|	|			|			15 32		|	|		|			16 32		|
25	Jurbise ○		14 44	4 14 49				**15 15**			15 35		10 15 49			**16 15**			16 35		4 16 49
25	Jurbise		14 45					**15 16**			15 36					**16 16**			16 36		
29	Masnuy-Saint-Pierre		14 48		|			|			15 39			|		|			16 39		
33	Neufvilles		14 52		|			|			15 43			|		|			16 43		
38	**Soignies** ○		14 56		**15 02**			**15 24**			15 47			**16 02**		**16 24**			16 47		
38	**Soignies**				**15 03**			**15 25**			15 48			**16 03**		**16 25**			16 48		
44	**Braine-le-Comte** ○				**15 07**			**15 29**			15 52			**16 07**		**16 29**			16 52		
44	**Braine-le-Comte**	**14 57**			**15 09**			**15 31**	15 34			**15 57**		**16 09**		**16 31**	16 34			**16 57**	
50	Hennuyères	|			|		|	15 39			|		|		|	16 39			|	
55	**Tubize**	**15 05**			|			|	15 44			**16 05**		|		|	16 44			**17 05**	
58	Lembeek	|			|		|	15 47			|		|		|	16 47			|	
60	**Halle** ○	**15 09**			|			**15 41**	15 50			**16 09**		|		**16 41**	16 50			**17 09**	
60	**Halle**	**15 10**				**15 20**		**15 42**	15 51			**16 10**			**16 20**	**16 42**	16 51				**17 10**
63	Buizingen	|				|		|	15 56			|			|	16 56				|
65	Lot	|				|		|	15 59			|			|	16 59				|
69	Ruisbroek	|				|		|	16 03			|			|	17 03				|
71	Forest-Midi/Vorst-Zuid	|				|		|	16 08			|			|	17 08				|
78	**Bruxelles-Brussel** **Midi/Zuid** ○	**15 20**			**15 26**	**15 32**	**15 47**	**15 54**	16 12	**16 20**		**16 20**		**16 26**	**16 32**	**16 54**	17 12	**17 20**			**17 20**
	Centr. ○	**15 26**			**15 33**	**15 37**		**16 00**	16 18			**16 24**		**16 33**	**16 37**	**17 00**	17 18				**17 27**
	Nord/Noord ○	3 **15 30**			5 **15 37**	5 **15 41**		8 **16 04**	1 16 22	9		3 **16 28**		9 **16 37**	5 **16 41**	8 **17 04**	1 17 22	11			3 **17 31**
25	*Schaerbeek/Schaarbeek* ○	*15 40*			*15 48*	**15 48**		**16 12**	*16 37*			*16 37*		*16 48*	**16 48**	**17 12**	*17 40*				*17 40*
36c	*Brussel-Nationaal-Luchth.* ○	*15 57*			*15 57*	*16 11*		**16 28**				*17 11*		*17 11*	*17 11*	**17 28**					*18 11*
25	*Mechelen* ○	*15 58*			*16 01*	*16 01*		*16 34*	16 39			*16 55*		*16 58*	*17 01*	*17 31*	17 39				*17 58*
25	*Antwerpen-Berchem* ○	*16 16*			*16 16*	*16 16*		*17 02*	*17 05*			*17 13*		*17 16*	*17 16*	*18 02*	*18 05*	**18 04**			*18 16*
25	*Antwerpen-Centraal* ○	*16 20*			*16 20*	*16 20*		*17 06*	*17 09*			*17 20*		*17 20*	*17 20*	*18 06*	*18 09*				*18 20*

1 Zie verder tabellen 25, 15.
2 Thalys vervoerbewijs verplicht.
3 Zie verder tabel 161.
4 Zie verder tabel 92.
5 Zie verder tabel 36.
6 Rijdt vanaf 29 nov 98.
7 Rijdt tot 28 nov 98.
8 Zie verder tabellen 36, 36c.
9 Zie verder tabellen 36, 37.
10 Zie verder tabellen 92, 94.
11 Zie verder tabellen 25, 12.

1 Voir tableaux 25, 15.
2 Billet Thalys obligatoire.
3 Voir tableau 161.
4 Voir tableau 92.
5 Voir tableau 36.
6 Circule à partir du 29 nov 98.
7 Circule jusqu'au 28 nov 98.
8 Voir tableaux 36, 36c.
9 Voir tableaux 36, 37.
10 Voir tableaux 92, 94.
11 Voir tableaux 25, 12.

96

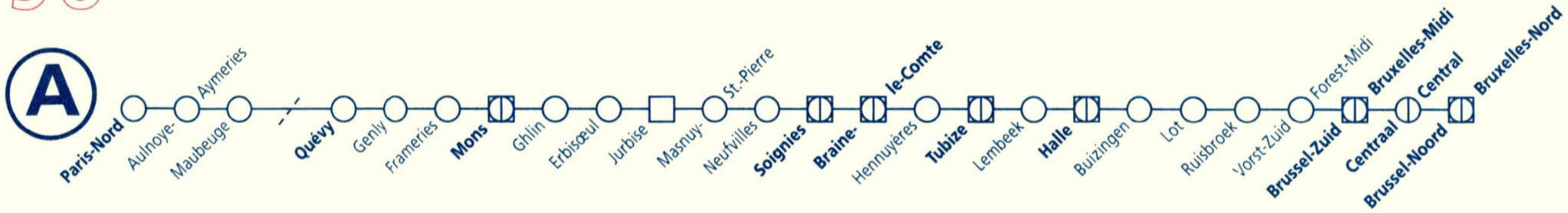

96

tab km			IC F 1716	IR d 3016	IR j 3716	L 3417	9449	P 8580	L 5725	L 5725	L 4087	IR l 3917	L 4188	IC F 1717	IR d 3017	9351	IR j 3717	L 3418	9353	IR l 3918	L 4088	L 4189
	Paris-Nord						5 6	▲	8	9						6			6			
	Aulnoye Aymeries						**16 55**									**17 22**			**17 55**			
	Maubeuge								16 47	16 49												
0	**Quévy**				**16 51**												**17 51**					
6	Genly				**16 56**												**17 56**					
7	Frameries				**17 00**												**18 00**					
14	**Mons**	○			**17 05**				17 11	17 18							**18 05**					
14	**Mons**		**16 48**		**17 07**			17 10			17 24		17 40	**17 48**			**18 07**				18 33	18 40
19	Ghlin										17 29										18 38	
22	Erbisœul										17 32										18 41	
25	Jurbise	○			**17 15**			7 17 19			17 35		7 17 49				**18 15**				18 44	7 18 49
25	Jurbise				**17 16**						17 36						**18 16**				18 45	
29	Masnuy-Saint-Pierre										17 39										18 48	
33	Neufvilles										17 43										18 52	
38	**Soignies**	○	**17 02**		**17 24**						17 47			**18 02**			**18 24**				18 56	
38	**Soignies**		**17 03**		**17 25**						17 48			**18 03**			**18 25**					
44	**Braine-le-Comte**	○	**17 07**		**17 29**						17 52			**18 07**			**18 29**					
44	**Braine-le-Comte**		**17 09**		**17 31**	17 34						**17 57**		**18 09**			**18 31**	18 34		**18 57**		
50	Hennuyères					17 39												18 39				
55	**Tubize**					17 44						**18 05**						18 44		**19 05**		
58	Lembeek					17 47												18 47				
60	**Halle**	○			**17 41**	17 50						**18 09**					**18 41**	18 50		**19 09**		
60	**Halle**			**17 20**	**17 42**	17 51						**18 10**			**18 20**		**18 42**	18 51		**19 10**		
63	Buizingen					17 56												18 56				
65	Lot					17 59												18 59				
69	Ruisbroek					18 03												19 03				
71	Forest-Midi/Vorst-Zuid					18 08												19 08				
78	**Bruxelles-** **Midi/Zuid**	○	**17 26**	**17 32**	**17 54**	18 12	**18 20**					**18 20**		**18 26**	**18 32**	**18 47**	**18 54**	19 12	11 **19 20**	**19 20**		
	Brussel **Centr.**	○	**17 33**	**17 37**	**18 00**	18 18						**18 24**		**18 33**	**18 37**		**19 00**	19 18		**19 26**		
	Nord/Noord	○	1 **17 37**	2 **17 41**	3 **18 04**	4 18 22	1					10 **18 28**		1 **18 37**	2 **18 41**		3 **19 04**	4 19 22		10 **19 30**		
25	*Schaerbeek/Schaarbeek*	○	*17 48*	**17 48**	**18 12**	*18 40*						*18 40*		*18 48*	**18 48**		**19 12**	*19 40*		*19 40*		
36c	*Brussel-Nationaal-Luchth.*	○	*18 11*	*18 11*	**18 28**	*18 57*						*18 57*		*18 57*	*19 11*		**19 28**	*19 57*		*19 57*		
25	*Mechelen*	○	*18 01*	*18 01*	*18 34*	18 39						*18 58*		*19 01*	*19 01*		*19 34*	19 39		*19 58*		
25	*Antwerpen-Berchem*	○	*18 16*	*18 16*	*19 02*	*19 05*						*19 16*		*19 16*	*19 16*		*20 02*	*20 05*		*20 16*		
25	*Antwerpen-Centraal*	○	*18 20*	*18 20*	*19 06*	*19 09*						*19 20*		*19 20*	*19 20*		*20 06*	*20 09*		*20 20*		

tab km			IC F 1718	IR d 3018	9355	L 5735	L 5735	IR j 3718	L 3419	9457	IR l 3919	L 4089	L 4190	IC F 1719	IR d 3019	IR j 3719	L 3420	9361	IR l 3920	9499	L 4090	L 4191
					6	9	8			6								6 13		6		
	Paris-Nord				**18 22**					**18 55**								**19 55**		**19 10**		
	Aulnoye Aymeries					18 28	18 33															
	Maubeuge																					
0	**Quévy**							**18 51**								**19 51**						
6	Genly							**18 56**								**19 56**						
7	Frameries							**19 00**								**20 00**						
14	**Mons**	○				18 56	18 57	**19 05**								**20 05**				15 **20 30**		
14	**Mons**		**18 48**					**19 07**				19 33	19 40	**19 48**		**20 07**					20 33	20 40
19	Ghlin											19 38									20 38	
22	Erbisœul											19 41									20 41	
25	Jurbise	○						**19 15**				19 44	7 19 49			**20 15**					20 44	7 20 49
25	Jurbise							**19 16**				19 45				**20 16**					20 45	
29	Masnuy-Saint-Pierre											19 48									20 48	
33	Neufvilles											19 52									20 52	
38	**Soignies**	○	**19 02**					**19 24**				19 56		**20 02**		**20 24**					20 56	
38	**Soignies**		**19 03**					**19 25**						**20 03**		**20 25**						
44	**Braine-le-Comte**	○	**19 07**					**19 29**						**20 07**		**20 29**						
44	**Braine-le-Comte**		**19 09**					**19 31**	19 34		**19 57**			**20 09**		**20 31**	20 34		**20 57**			
50	Hennuyères								19 39								20 39					
55	**Tubize**								19 44		**20 05**						20 44		**21 05**			
58	Lembeek								19 47								20 47					
60	**Halle**	○						**19 41**	19 50		**20 09**					**20 41**	20 50		**21 09**			
60	**Halle**			**19 20**				**19 42**	19 51		**20 10**				**20 20**	**20 42**	20 51		**21 10**			
63	Buizingen								19 56								20 56					
65	Lot								19 59								20 59					
69	Ruisbroek								20 03								21 03					
71	Forest-Midi/Vorst-Zuid								20 08								21 08					
78	**Bruxelles-Brussel** Midi/Zuid	○	**19 28**	**19 32**	**19 47**			**19 54**	20 12	**20 20**	**20 20**			**20 26**	**20 33**	**20 54**	21 12	**21 20**	**21 20**			
	Bruxelles-Brussel Centr.	○	**19 33**	**19 37**				**20 00**	20 18		**20 26**			**20 33**	**20 37**	**21 00**	21 18		**21 26**			
	Bruxelles-Brussel Nord/Noord	○	2 **19 37**	2 **19 41**				3 **20 04**	4 20 22	12	10 **20 30**			1 **20 37**	2 **20 41**	3 **21 04**	4 21 22	14	10 **21 30**			
25	*Schaerbeek/Schaarbeek*	○	*19 48*	**19 48**				**20 12**	*20 40*		*20 40*			*20 48*	**20 48**	**21 12**	*21 40*		*21 40*			
36c	*Brussel-Nationaal-Luchth.*	○	*19 57*	*20 11*				**20 28**	*20 57*		*20 57*			*20 57*	*21 11*	**21 28**	*21 57*		*21 57*			
25	*Mechelen*	○	*20 01*	*20 01*				*20 34*	20 39		*20 58*			*21 01*	*21 01*	*21 34*	21 39		*21 58*			
25	*Antwerpen-Berchem*	○	*20 16*	*20 16*				*21 02*	*21 05*	**21 04**	*21 16*			*21 16*	*21 16*	*22 02*	*22 05*	**22 04**	*22 16*			
25	*Antwerpen-Centraal*	○	*20 20*	*20 20*				*21 06*	*21 09*		*21 20*			*21 20*	*21 20*	*22 06*	*22 09*		*22 20*			

1 Zie verder tabellen 36, 37.
2 Zie verder tabel 36.
3 Zie verder tabellen 36, 36c.
4 Zie verder tabellen 25, 15.
5 Tussen Brussel-Zuid en Amsterdam: rijdt enkel op donderdag en vrijdag van 2 juli tot 30 aug 98.
6 Thalys vervoerbewijs verplicht.
7 Zie verder tabel 92.
8 Rijdt vanaf 29 nov 98.
9 Rijdt tot 28 nov 98.
10 Zie verder tabel 161.
11 Zie verder tabel 50a.
12 Zie verder tabellen 25, 12, 36, 37.
13 Op 24 en 31 dec 98, evenals op 12 mei 99 bestemming Brussel-Zuid.
14 Zie verder tabel 25.
15 Zie verder tabellen 118, 130.

1 Voir tableaux 36, 37.
2 Voir tableau 36.
3 Voir tableaux 36, 36c.
4 Voir tableaux 25, 15.
5 Entre Bruxelles-Midi et Amsterdam: circule uniquement les jeudis et vendredis du 2 juill au 30 août 98.
6 Billet Thalys obligatoire.
7 Voir tableau 92.
8 Circule à partir du 29 nov 98.
9 Circule jusqu'au 28 nov 98.
10 Voir tableau 161.
11 Voir tableau 50a.
12 Voir tableaux 25, 12, 36, 37.
13 Les 24 et 31 déc 98, ainsi que le 12 mai 99 destination Bruxelles-Midi.
14 Voir tableau 25.
15 Voir tableaux 118, 130.

96

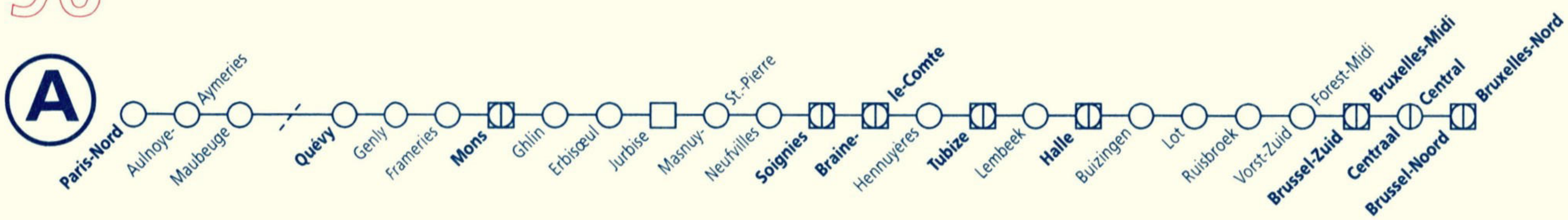

96

tab km			IC F 1720	IR d 3020	L 5745	IR j 3720	IR j 3720	L 3421	9365	IR l 3921	L 5745	L 4091	L 4192	IC F 1721	IR d 3021	IR j 3721	L 3422	9369	IR l 3922	L 4092	IC F 1722	IR d 3022
					2	3	2		5		3							5 9				
	Paris-Nord								**20 55**									**21 55**				
	Aulnoye Aymeries				20 36						20 38											
	Maubeuge																					
0	**Quévy**					**20 51**	**20 53**									**21 51**						
6	Genly					**20 56**	**20 58**									**21 56**						
7	Frameries					**21 00**	**21 01**									**22 00**						
14	**Mons**	○			21 01	**21 05**	**21 06**				21 08					**22 05**						
14	**Mons**		**20 48**			**21 07**	**21 07**					21 33	21 40	**21 48**		**22 07**				22 33	**22 48**	
19	Ghlin											21 38								22 38		
22	Erbisœul											21 41								22 41		
25	Jurbise	○				**21 15**	**21 15**					21 44	7 21 49			**22 15**				22 44		
25	Jurbise					**21 16**	**21 16**					21 45				**22 16**				22 45		
29	Masnuy-Saint-Pierre											21 48								22 48		
33	Neufvilles											21 52								22 52		
38	**Soignies**	○	**21 02**			**21 24**	**21 24**					21 56		**22 02**		**22 24**				22 56	**23 02**	
38	**Soignies**		**21 03**			**21 25**	**21 25**							**22 03**		**22 25**				22 57	**23 03**	
44	**Braine-le-Comte**	○	**21 07**			**21 29**	**21 29**							**22 07**		**22 29**				23 01	**23 07**	
44	**Braine-le-Comte**		**21 09**			**21 31**	**21 31**	21 34		**21 57**				**22 09**		**22 31**	22 34		**22 57**		**23 09**	
50	Hennuyères							21 39									22 39					
55	**Tubize**							21 44		**22 05**							22 44		**23 05**			
58	Lembeek							21 47									22 47					
60	**Halle**	○				**21 41**	**21 41**	21 50		**22 09**						**22 41**	22 50		**23 09**			
60	**Halle**			**21 20**		**21 42**	**21 42**	21 51		**22 10**					**22 20**	**22 42**	22 51		**23 10**			**23 20**
63	Buizingen							21 56									22 56					
65	Lot							21 59									22 59					
69	Ruisbroek							22 03									23 03					
71	Forest-Midi/Vorst-Zuid							22 08									23 08					
78	**Bruxelles-** **Midi/Zuid**	○	**21 26**	**21 32**		**21 54**	**21 54**	22 12	**22 20**	**22 20**				**22 26**	**22 32**	**22 54**	23 12	**23 20**	**23 20**		**23 26**	**23 32**
	Brussel **Centr.**	○	**21 33**	**21 37**		**22 00**	**22 00**	22 18		**22 26**				**22 33**	**22 37**	**23 00**	23 18		**23 26**		**23 33**	**23 37**
	Nord/Noord	○	1 **21 37**	1 **21 41**		**22 04**	**22 04**	4 22 22		6 **22 30**				1 **22 37**	1 **22 41**	8 **23 04**	23 22		**23 30**		**23 37**	1 **23 41**
25	*Schaerbeek/Schaarbeek*	○	*21 48*	**21 48**		**22 12**	**22 12**	*22 40*		*22 40*				*22 48*	**22 48**	**23 12**	*23 40*		*23 40*		*23 48*	**23 48**
36c	*Brussel-Nationaal-Luchth.*	○	*21 57*	*22 11*		**22 28**	**22 28**	*22 57*		*22 57*				*22 57*	*23 11*	**23 28**						
25	*Mechelen*	○	*22 01*	*22 01*		*22 34*	*22 34*	22 39		*22 58*				*23 01*	*23 01*		*23 58*		*23 58*		*0 01*	*0 01*
25	*Antwerpen-Berchem*	○	*22 16*	*22 16*		*23 02*	*23 02*	*23 05*		*23 16*				*23 16*	*23 16*				*0 16*		*0 16*	*0 16*
25	*Antwerpen-Centraal*	○	*22 20*	*22 20*		*23 06*	*23 06*	*23 09*		*23 20*				*23 20*	*23 20*				*0 20*		*0 20*	*0 20*

[1] Zie verder tabel 36.
[2] Rijdt vanaf 29 nov 98.
[3] Rijdt tot 28 nov 98.
[4] Zie verder tabellen 25, 15.
[5] Thalys vervoerbewijs verplicht.
[6] Zie verder tabel 161.
[7] Zie verder tabel 92.
[8] Zie verder tabellen 36, 36c.
[9] Rijdt enkel op donderdag en vrijdag.

[1] Voir tableau 36.
[2] Circule à partir du 29 nov 98.
[3] Circule jusqu'au 28 nov 98.
[4] Voir tableaux 25, 15.
[5] Billet Thalys obligatoire.
[6] Voir tableau 161.
[7] Voir tableau 92.
[8] Voir tableaux 36, 36c.
[9] Circule uniquement les jeudis et vendredis.

MONS

Mons, Cité porte-bonheur

B-Excursion 126*

97

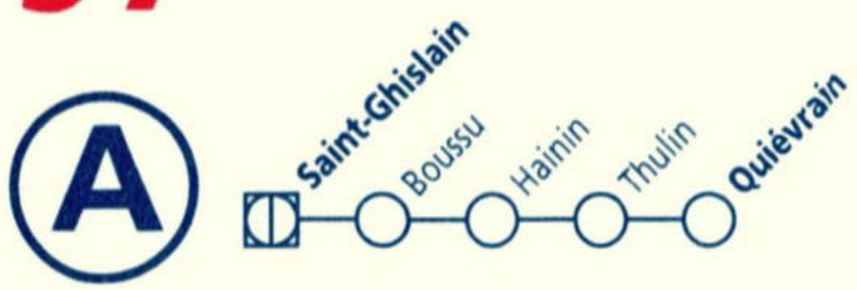

tab km		IC F 1724	IC F 1725	IC F 1726	P 7863	IC F 1727	P 7865	IC F 1728	IC F 1729	IC F 1730	IC F 1731	IC F 1732	P 7564 ③ ●	IC F 1733	IC F 1734
78	*Tournai*				*6 17*	*6 31*	*7 21*						12 21		
118	*La Louvière-Sud*		*4 40*	*5 40*		*6 40*		*7 40*	*8 40*	*9 40*	*10 40*	*11 40*		*12 40*	
96	*Bruxelles-Brussel* Nord/Noord			**5 23**		**6 23**		**7 23**	**8 23**	**9 23**	**10 23**	**11 23**		**12 23**	**13 23**
96	*Bruxelles-Brussel* Centr.			**5 27**		**6 27**		**7 27**	**8 27**	**9 27**	**10 27**	**11 27**		**12 27**	**13 27**
96	*Bruxelles-Brussel* Midi/Zuid			**5 34**		**6 34**		**7 34**	**8 34**	**9 34**	**10 34**	**11 34**		**12 34**	**13 34**
78	*Mons*		*5 02*	**6 15**	*6 38*	**7 15**	7 38	**8 15**	**9 15**	**10 15**	**11 15**	**12 15**	*12 38*	**13 15**	**14 15**
0	**Saint-Ghislain**	**4 30**	**5 30**	**6 30**	7 01	**7 30**	8 01	**8 30**	**9 30**	**10 30**	**11 30**	**12 30**	13 01	**13 30**	**14 40**
2	Boussu	**4 33**	**5 33**	**6 33**	7 04	**7 33**	8 04	**8 33**	**9 33**	**10 33**	**11 33**	**12 33**	13 04	**13 33**	**14 43**
4	Hainin	**4 36**	**5 36**	**6 36**	7 07	**7 36**	8 07	**8 36**	**9 36**	**10 36**	**11 36**	**12 36**	13 07	**13 36**	**14 46**
6	Thulin	**4 39**	**5 39**	**6 39**	7 10	**7 39**	8 10	**8 39**	**9 39**	**10 39**	**11 39**	**12 39**	13 10	**13 39**	**14 49**
11	**Quiévrain** ○	**4 44**	**5 44**	**6 44**	7 15	**7 44**	8 15	**8 44**	**9 44**	**10 44**	**11 44**	**12 44**	13 15	**13 44**	**14 54**

tab km		IC F 1735	IC F 1736	P 8861	IC F 1737	P 8863	IC F 1738	IC F 1739	IC F 1740	IC F 1741	IC F 1742
78	*Tournai*			*16 17*	*16 31*	*17 17*					
118	*La Louvière-Sud*	*14 40*	*15 40*		*16 40*		*17 40*	*18 40*	*19 40*	*20 40*	*21 40*
96	*Bruxelles-Brussel* Nord/Noord	**14 23**	**15 23**		**16 23**		**17 23**	**18 23**	**19 23**	**20 23**	**21 23**
96	*Bruxelles-Brussel* Centr.	**14 27**	**15 27**		**16 27**		**17 27**	**18 27**	**19 27**	**20 27**	**21 27**
96	*Bruxelles-Brussel* Midi/Zuid	**14 34**	**15 34**		**16 34**		**17 34**	**18 34**	**19 34**	**20 34**	**21 34**
78	*Mons*	**15 15**	**16 15**	16 43	**17 15**	17 41	**18 15**	**19 16**	**20 15**	**21 15**	**22 15**
0	**Saint-Ghislain**	**15 30**	**16 30**	16 55	**17 30**	17 53	**18 30**	**19 30**	**20 30**	**21 30**	**22 30**
2	Boussu	**15 33**	**16 33**	16 58	**17 33**	17 56	**18 33**	**19 33**	**20 33**	**21 33**	**22 33**
4	Hainin	**15 36**	**16 36**	17 01	**17 36**	17 59	**18 36**	**19 36**	**20 36**	**21 36**	**22 36**
6	Thulin	**15 39**	**16 39**	17 04	**17 39**	18 02	**18 39**	**19 39**	**20 39**	**21 39**	**22 39**
11	**Quiévrain** ○	**15 44**	**16 44**	17 09	**17 44**	18 07	**18 44**	**19 44**	**20 44**	**21 44**	**22 44**

97

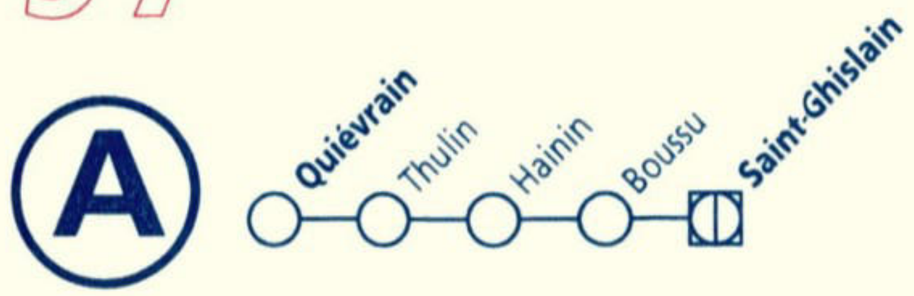

tab km			IC F 1705	P 7800	IC F 1706	P 7862	IC F 1707	P 7864	IC F 1708	IC F 1709	IC F 1710	IC F 1711	IC F 1712	IC F 1713	IC F 1714	IC F 1715
0	**Quiévrain**		**5 16**	5 53	**6 16**	6 44	**7 16**	7 44	**8 16**	**9 16**	**10 16**	**11 16**	**12 16**	**13 16**	**14 16**	**15 16**
5	Thulin		**5 21**	5 58	**6 21**	6 49	**7 21**	7 49	**8 21**	**9 21**	**10 21**	**11 21**	**12 21**	**13 21**	**14 21**	**15 21**
7	Hainin		**5 24**	6 01	**6 24**	6 52	**7 24**	7 52	**8 24**	**9 24**	**10 24**	**11 24**	**12 24**	**13 24**	**14 24**	**15 24**
9	Boussu		**5 27**	6 04	**6 27**	6 55	**7 27**	7 55	**8 27**	**9 27**	**10 27**	**11 27**	**12 27**	**13 27**	**14 27**	**15 27**
11	**Saint-Ghislain**	○	1 **5 30**	2 6 07	3 **6 30**	4 6 58	1 **7 30**	4 7 58	3 **8 30**	1 **9 30**	3 **10 30**	1 **11 30**	3 **12 30**	1 **13 30**	3 **14 30**	1 **15 30**
78	*Mons*	○	**5 45**	6 21	**6 45**	7 10	**7 45**	8 10	**8 45**	**9 45**	**10 45**	**11 45**	**12 45**	**13 45**	**14 45**	**15 45**
96	*Bruxelles-Brussel* *Midi/Zuid*	○	**6 26**	7 17	**7 26**	*8 17*	**8 26**		**9 26**	**10 26**	**11 26**	**12 26**	**13 26**	**14 26**	**15 26**	**16 26**
96	*Bruxelles-Brussel* *Centr.*	○	**6 33**	7 24	**7 33**	*8 22*	**8 33**		**9 33**	**10 33**	**11 33**	**12 33**	**13 33**	**14 33**	**15 33**	**16 33**
96	*Bruxelles-Brussel* *Nord/Noord*	○	**6 37**	7 28	**7 37**	*8 27*	**8 37**		**9 37**	**10 37**	**11 37**	**12 37**	**13 37**	**14 37**	**15 37**	**16 37**
118	*La Louvière-Sud*	○	*6 20*		*7 20*		*8 20*		*9 20*	*10 20*	*11 20*	*12 23*	*13 20*	*14 20*	*15 20*	*16 20*
78	*Tournai*	○		*6 43*	*7 29*	*7 43*		*8 43*								

tab km			IC F 1716	IC F 1717	IC F 1718	IC F 1719	IC F 1720	IC F 1721	IC F 1722	IC F 1723
0	**Quiévrain**		**16 16**	**17 16**	**18 16**	**19 16**	**20 16**	**21 16**	**22 16**	**23 16**
5	Thulin		**16 21**	**17 21**	**18 21**	**19 21**	**20 21**	**21 21**	**22 21**	**23 21**
7	Hainin		**16 24**	**17 24**	**18 24**	**19 24**	**20 24**	**21 24**	**22 24**	**23 24**
9	Boussu		**16 27**	**17 27**	**18 27**	**19 27**	**20 27**	**21 27**	**22 27**	**23 27**
11	**Saint-Ghislain**	○	1 **16 30**	1 **17 30**	3 **18 30**	1 **19 30**	3 **20 30**	3 **21 30**	2 **22 30**	**23 30**
78	*Mons*	○	**16 45**	**17 45**	**18 45**	**19 45**	**20 45**	**21 45**	**22 45**	
96	*Bruxelles-Brussel* *Midi/Zuid*	○	**17 26**	**18 26**	**19 28**	**20 26**	**21 26**	**22 26**	**23 26**	
96	*Bruxelles-Brussel* *Centr.*	○	**17 33**	**18 33**	**19 33**	**20 33**	**21 33**	**22 33**	**23 33**	
96	*Bruxelles-Brussel* *Nord/Noord*	○	**17 37**	**18 37**	**19 37**	**20 37**	**21 37**	**22 37**	**23 37**	
118	*La Louvière-Sud*	○	*17 20*	*18 20*	*19 20*	*20 20*	*21 20*	*22 20*		
78	*Tournai*	○	*17 29*	*18 23*					*23 15*	

1 Zie verder tabellen 78, 96, 36, 37.
2 Zie verder tabellen 78, 96.
3 Zie verder tabellen 78, 96, 36.
4 Zie verder tabel 78.

1 Voir tableaux 78, 96, 36, 37.
2 Voir tableaux 78, 96.
3 Voir tableaux 78, 96, 36.
4 Voir tableau 78.

108

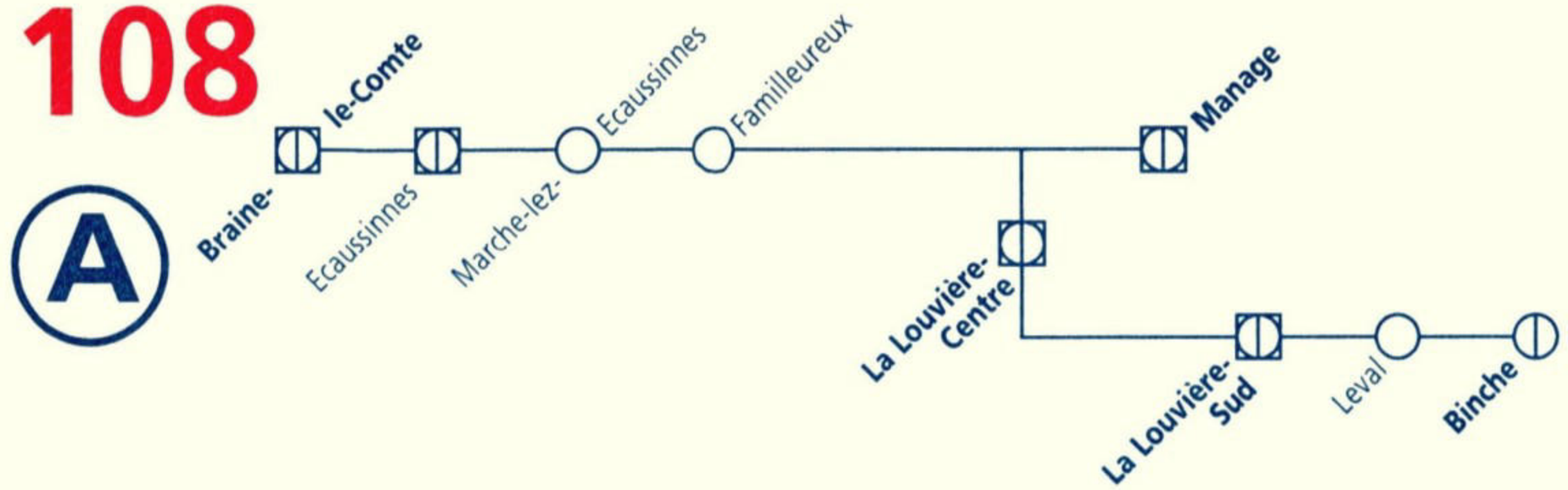

tab km			L 3424	L 3425	IR I 3926	P 7870 ▲	L 3426	P 7773	IR I 3927	P 7871	L 3427	IR I 3928	P 7872	L 3428	IR I 3929	L 3429	IR I 3930	L 3430	IR I 3931	L 3431	IR I 3932	L 3432
36c	*Brussel-Nationaal-Luchth.*						*5 32*				*6 32*			*7 32*		*8 32*		*9 32*		*10 32*		*11 32*
96	*Schaerbeek/Schaarbeek*						*5 48*				*6 47*			*7 48*		*8 48*		*9 48*		*10 48*		*11 48*
96	*Bruxelles-Brussel Nord/Noord*			*4 56*	**5 30**	*5 30*	*5 56*		**6 30**	*6 30*	*6 52*	**7 31**	*7 31*	*7 56*	**8 33**	*8 56*	**9 30**	*9 56*	**10 30**	*10 56*	**11 30**	*11 56*
96	*Bruxelles-Brussel Centr.*			*5 00*	**5 34**	*5 34*	*6 00*		**6 34**	*6 34*	*6 56*	**7 35**	*7 35*	*8 00*	**8 37**	*9 00*	**9 34**	*10 00*	**10 34**	*11 00*	**11 34**	*12 00*
96	*Bruxelles-Brussel Midi/Zuid*			*5 06*	**5 39**	*5 39*	*6 06*		**6 39**	*6 39*	*7 06*	**7 39**	*7 39*	*8 06*	**8 41**	*9 06*	**9 39**	*10 06*	**10 39**	*11 06*	**11 39**	*12 06*
96	*Halle*			*5 19*	**5 51**	*5 51*	*6 19*		**6 51**	*6 51*	*7 19*	**7 51**	*7 51*	*8 19*	**8 51**	*9 19*	**9 51**	*10 19*	**10 51**	*11 19*	**11 51**	*12 19*
0	**Braine-le-Comte**		4 36	5 36	**6 04**	6 12	6 36		**7 04**	7 12	7 36	**8 04**	8 12	8 36	**9 04**	9 36	**10 04**	10 36	**11 04**	11 36	**12 04**	12 36
5	Ecaussinnes		4 41	5 41	**6 10**	6 17	6 41		**7 10**	7 17	7 41	**8 10**	8 17	8 41	**9 10**	9 41	**10 10**	10 41	**11 10**	11 41	**12 10**	12 41
8	Marche-lez-Ecaussinnes		4 44	5 44	|	6 20	6 44		|	7 20	7 44	|	8 20	8 44	|	9 44	|	10 44	|	11 44	|	12 44
12	Familleureux		4 47	5 47	|	6 23	6 47		|	7 23	7 47	|	8 23	8 47	|	9 47	|	10 47	|	11 47	|	12 47
14	**Manage**	○	4 50	5 50		6 26	6 50			7 26	7 50		8 26	8 50		9 50		10 50		11 50		12 50
117	*Luttre*	○	*5 15*	*6 15*		*6 58*	*7 15*				*8 15*			*9 15*		*10 15*		*11 15*		*12 15*		*13 15*
117	*Charleroi-Sud*	○	*5 31*	*6 34*			*7 34*				*8 34*			*9 34*		*10 34*		*11 34*		*12 34*		*13 34*
0	**Manage**							7 10														
7	**La Louvière-Centre**	○			**6 21**			7 18	**7 21**			**8 21**			**9 21**		**10 21**		**11 21**		**12 21**	
7	**La Louvière-Centre**				**6 23**				**7 23**			**8 23**			**9 23**		**10 23**		**11 23**		**12 23**	
9	**La Louvière-Sud**	○			**6 26**				**7 26**			**8 26**			**9 26**		**10 26**		**11 26**		**12 26**	
9	**La Louvière-Sud**				**6 27**				**7 27**			**8 27**			**9 27**		**10 27**		**11 27**		**12 27**	
15	Leval				**6 33**				**7 33**			**8 33**			**9 33**		**10 33**		**11 33**		**12 33**	
19	**Binche**	○			**6 37**				**7 37**			**8 37**			**9 37**		**10 37**		**11 37**		**12 37**	

LA LOUVIERE

B-Excursion 157

Les Ascenseurs Hydrauliques pour bateaux

tab km		IR I 3933	P 7897 ③ ●	L 3433	IR I 3934	L 3434	IR I 3935	L 3435	IR I 3936	P 8770	L 3436	IR I 3937	P 8771	L 3437	P 8741	IR I 3938	P 8772	L 3438	IR I 3939	L 3439	IR I 3940
36c	*Brussel-Nationaal-Luchth.*			*12 32*		*13 32*		*14 32*			*15 32*			*16 32*	*16 32*			*17 32*		*18 32*	
96	*Schaarbeek/Schaarbeek*	*11 57*	*11 57*	*12 48*		*13 48*		*14 48*			*15 48*	*16 08*	*16 08*	*16 48*	16 57	*17 02*	*17 27*	*17 48*		*18 48*	
96	*Bruxelles-Brussel* Nord/Noord	**12 30**	*12 30*	*12 56*	**13 30**	*13 56*	**14 30**	*14 56*	**15 30**	*15 30*	*15 56*	**16 30**	*16 30*	*16 56*	17 03	**17 30**	*17 33*	*17 56*	**18 30**	*18 56*	**19 30**
96	*Bruxelles-Brussel* Centr.	**12 34**	*12 34*	*13 00*	**13 34**	*14 00*	**14 34**	*15 00*	**15 34**	*15 34*	*16 00*	**16 34**	*16 34*	*17 00*	17 07	**17 34**	*17 37*	*18 00*	**18 34**	*19 00*	**19 34**
96	*Bruxelles-Brussel* Midi/Zuid	**12 39**	*12 39*	*13 06*	**13 39**	*14 06*	**14 39**	*15 06*	**15 39**	*15 39*	*16 06*	**16 39**	*16 39*	*17 06*	17 12	**17 40**	*17 43*	*18 06*	**18 40**	*19 06*	**19 40**
96	*Halle*	**12 51**	*12 51*	*13 19*	**13 51**	*14 19*	**14 51**	*15 19*	**15 51**	*15 51*	*16 19*	**16 51**	*16 51*	*17 19*	*17 19*	**17 51**	*17 51*	*18 19*	**18 51**	*19 19*	**19 51**
0	**Braine-le-Comte**	**13 04**	13 12	13 36	**14 04**	14 36	**15 04**	15 36	**16 04**	16 12	16 36	**17 04**	17 12	17 36	17 41	**18 04**	18 12	18 36	**19 04**	19 36	**20 04**
5	Ecaussinnes	**13 10**	13 17	13 41	**14 10**	14 41	**15 10**	15 41	**16 10**	16 17	16 41	**17 10**	17 17	17 41	17 46	**18 10**	18 17	18 41	**19 10**	19 41	**20 10**
8	Marche-lez-Ecaussinnes	|	13 20	13 44	|	14 44	|	15 44	|	16 20	16 44	|	17 20	17 44	|	|	18 20	18 44	|	19 44	|
12	Famillereux	|	13 23	13 47	|	14 47	|	15 47	|	16 23	16 47	|	17 23	17 47	|	|	18 23	18 47	|	19 47	|
14	**Manage** ○		13 26	13 50		14 50		15 50		16 26	16 50		17 26	17 50			18 26	18 50		19 50	
117	*Luttre* ○			*14 15*		*15 15*		*16 15*		*16 57*	*17 15*		*17 57*	*18 15*				*19 15*		*20 15*	
117	*Charleroi-Sud* ○			*14 34*		*15 34*		*16 34*			*17 34*			*18 34*				*19 34*		*20 34*	
0	**Manage**																				
7	**La Louvière-Centre** ○	**13 21**			**14 21**		**15 21**		**16 21**			**17 21**			17 58	**18 21**			**19 21**		**20 21**
7	**La Louvière-Centre**	**13 23**			**14 23**		**15 23**		**16 23**			**17 23**			18 00	**18 23**			**19 23**		**20 23**
9	**La Louvière-Sud** ○	**13 26**			**14 26**		**15 26**		**16 26**			**17 26**			18 04	**18 26**			**19 26**		**20 26**
9	**La Louvière-Sud**	**13 27**			**14 27**		**15 27**		**16 27**			**17 27**			18 05	**18 27**			**19 27**		**20 27**
15	Leval	**13 33**			**14 33**		**15 33**		**16 33**			**17 33**			18 11	**18 33**			**19 33**		**20 33**
19	**Binche** ○	**13 37**			**14 37**		**15 37**		**16 37**			**17 37**			18 15	**18 37**			**19 37**		**20 37**

◧ Zie verder tabellen 118, 78.

◧ Voir tableaux 118, 78.

RAILFLEX... **Le train à temps partiel**

108

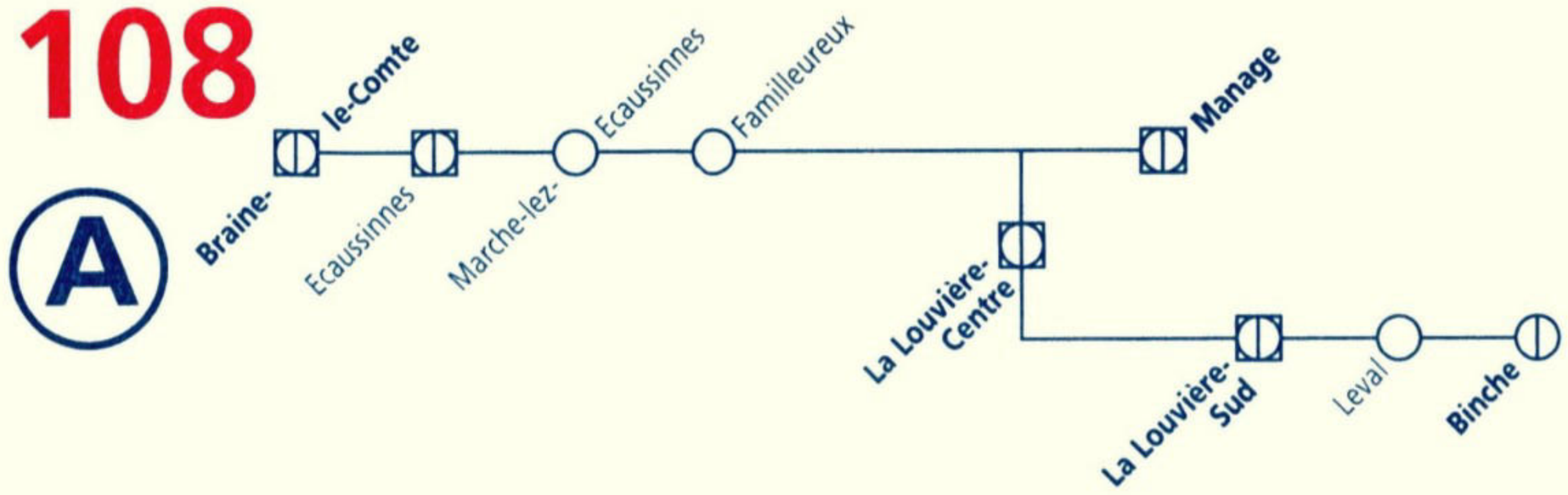

tab km			L 3440	IR I 3941	L 3441	IR I 3942	L 3442	IR I 3943	L 3443
36c	*Brussel-Nationaal-Luchth.*		*19 32*		*20 32*		*21 32*		
96	*Schaerbeek/Schaarbeek*		*19 48*		*20 48*		*21 48*		
96	*Bruxelles-Brussel*	*Nord/Noord*	*19 56*	**20 30**	*20 56*	**21 30**	*21 56*	**22 30**	22 38
96		*Centr.*	*20 00*	**20 34**	*21 00*	**21 34**	*22 00*	**22 34**	22 42
96		*Midi/Zuid*	*20 06*	**20 40**	*21 06*	**21 40**	*22 06*	**22 40**	22 48
96	*Halle*		*20 19*	**20 51**	*21 19*	**21 51**	*22 19*	**22 51**	23 10
0	**Braine-le-Comte**		20 36	**21 04**	21 36	**22 04**	22 36	**23 04**	23 36
5	Ecaussinnes		20 41	**21 10**	21 41	**22 10**	22 41	**23 10**	23 41
8	Marche-lez-Ecaussinnes		20 44	|	21 44	|	22 44	**23 13**	23 44
12	Familleureux		20 47	|	21 47	|	22 47	**23 16**	23 47
14	**Manage**	○	20 50	|	21 50	|	22 50	**23 19**	23 50
117	*Luttre*	○	*21 15*		*22 15*		*23 15*		
117	*Charleroi-Sud*	○	*21 34*		*22 34*		*23 34*		
0	**Manage**							**23 24**	
7	**La Louvière-Centre**	○		**21 21**		**22 21**		**23 31**	
7	**La Louvière-Centre**			**21 23**		**22 23**		**23 33**	
9	**La Louvière-Sud**	○		**21 26**		**22 26**		**23 36**	
9	**La Louvière-Sud**			**21 27**		**22 27**		**23 37**	
15	Leval			**21 33**		**22 33**		**23 43**	
19	**Binche**	○		**21 37**		**22 37**		**23 47**	

CHARLEROI - MONS - TOURNAI → LA PANNE

train direct tous les jours en période touristique

108

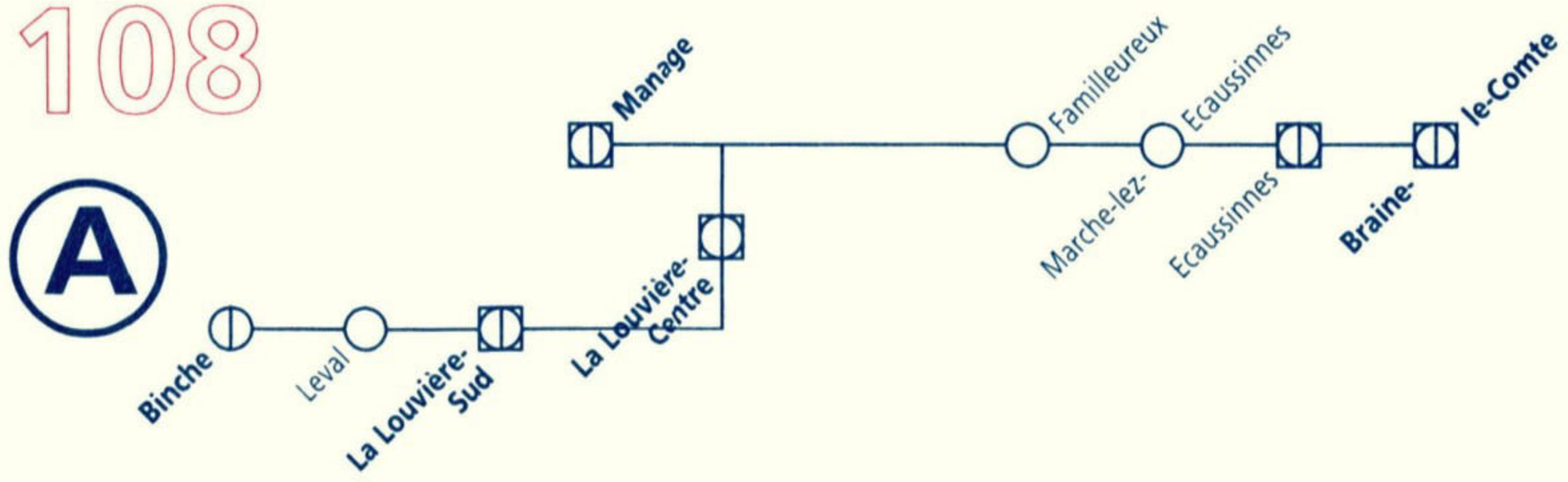

108

tab km			L 3405	P 7770 ▲	IR I 3905	L 3406	P 7771	IR I 3906	L 3407	P 7741	P 7772	IR I 3907	L 3408	IR I 3908	L 3409	IR I 3909	L 3410	IR I 3910	L 3411	IR I 3911	L 3412	IR I 3912
0	**Binche**				**5 23**			**6 23**		6 58		**7 23**		**8 23**		**9 23**		**10 23**		**11 23**		**12 23**
4	Leval				**5 27**			**6 27**		7 03		**7 27**		**8 27**		**9 27**		**10 27**		**11 27**		**12 27**
10	**La Louvière-Sud**	○			**5 33**			**6 33**		7 09		**7 33**		**8 33**		**9 33**		**10 33**		**11 33**		**12 33**
10	**La Louvière-Sud**				**5 34**			**6 34**		7 10		**7 34**		**8 34**		**9 34**		**10 34**		**11 34**		**12 34**
12	**La Louvière-Centre**	○			**5 37**			**6 37**		7 14		**7 37**		**8 37**		**9 37**		**10 37**		**11 37**		**12 37**
12	**La Louvière-Centre**				**5 39**			**6 39**		7 16		**7 39**		**8 39**		**9 39**		**10 39**		**11 39**		**12 39**
19	**Manage**	○																				
117	*Charleroi-Sud*		*4 26*			*5 26*			*6 26*				*7 26*		*8 26*		*9 26*		*10 26*		*11 26*	
117	*Luttre*		*4 45*			*5 45*	*6 03*		*6 45*		*7 03*		*7 45*		*8 45*		*9 45*		*10 45*		*11 45*	
0	**Manage**		5 10	5 34		6 10	6 34		7 10		7 34		8 10		9 10		10 10		11 10		12 10	
2	Familleureux		5 13	5 37	|	6 13	6 37	|	7 13	|	7 37	|	8 13	|	9 13	|	10 13	|	11 13	|	12 13	|
6	Marche-lez-Ecaussinnes		5 16	5 40	|	6 16	6 40	|	7 16	|	7 40	|	8 16	|	9 16	|	10 16	|	11 16	|	12 16	|
9	Ecaussinnes		5 19	5 43	**5 51**	6 19	6 43	**6 51**	7 19	7 27	7 43	**7 51**	8 19	**8 51**	9 19	**9 51**	10 19	**10 51**	11 19	**11 51**	12 19	**12 51**
14	**Braine-le-Comte**	○ [1]	5 24	5 48 [2]	**5 56** [1]	6 24	6 48 [2]	**6 56** [1]	7 24 [3]	7 32	7 48 [2]	**7 56** [1]	8 24 [2]	**8 56** [1]	9 24 [2]	**9 56** [1]	10 24 [2]	**10 56** [1]	11 24 [2]	**11 56** [1]	12 24 [2]	**12 56**
96	*Halle*	○	*5 41*	*6 09*	**6 09**	*6 41*	*7 09*	**7 09**	*7 41*	7 49	*8 09*	**8 09**	*8 41*	**9 09**	*9 41*	**10 09**	*10 41*	**11 09**	*11 41*	**12 09**	*12 41*	**13 09**
96	*Bruxelles-Brussel* Midi/Zuid	○	*5 54*	*6 20*	**6 20**	*6 54*	*7 17*	**7 20**	*7 54*	8 02	*8 17*	**8 20**	*8 54*	**9 20**	*9 54*	**10 20**	*10 54*	**11 20**	*11 54*	**12 20**	*12 54*	**13 20**
96	*Bruxelles-Brussel* Centr.	○	*6 00*	*6 25*	**6 25**	*7 00*	*7 24*	**7 27**	*8 00*	8 07	*8 22*	**8 26**	*9 00*	**9 26**	*10 00*	**10 26**	*11 00*	**11 26**	*12 00*	**12 26**	*13 00*	**13 26**
96	*Bruxelles-Brussel* Nord/Noord	○	*6 04*	*6 29*	**6 29**	*7 04*	*7 28*	**7 31**	*8 04*	8 11	*8 27*	**8 30**	*9 04*	**9 30**	*10 04*	**10 30**	*11 04*	**11 30**	*12 04*	**12 30**	*13 04*	**13 30**
96	*Schaerbeek/Schaarbeek*	○	*6 12*	*6 59*	*6 59*	*7 12*			*8 12*	8 18			*9 12*		*10 12*		*11 12*		*12 12*		*13 12*	
36c	*Brussel-Nationaal-Luchth.*	○	*6 28*			*7 28*			*8 28*				*9 28*		*10 28*		*11 28*		*12 28*		*13 28*	

[1] Zie verder tabellen 96, 25, 15.
[2] Zie verder tabellen 96, 161.
[3] Zie verder tabel 96.

[1] Voir tableaux 96, 25, 15.
[2] Voir tableaux 96, 161.
[3] Voir tableau 96.

108

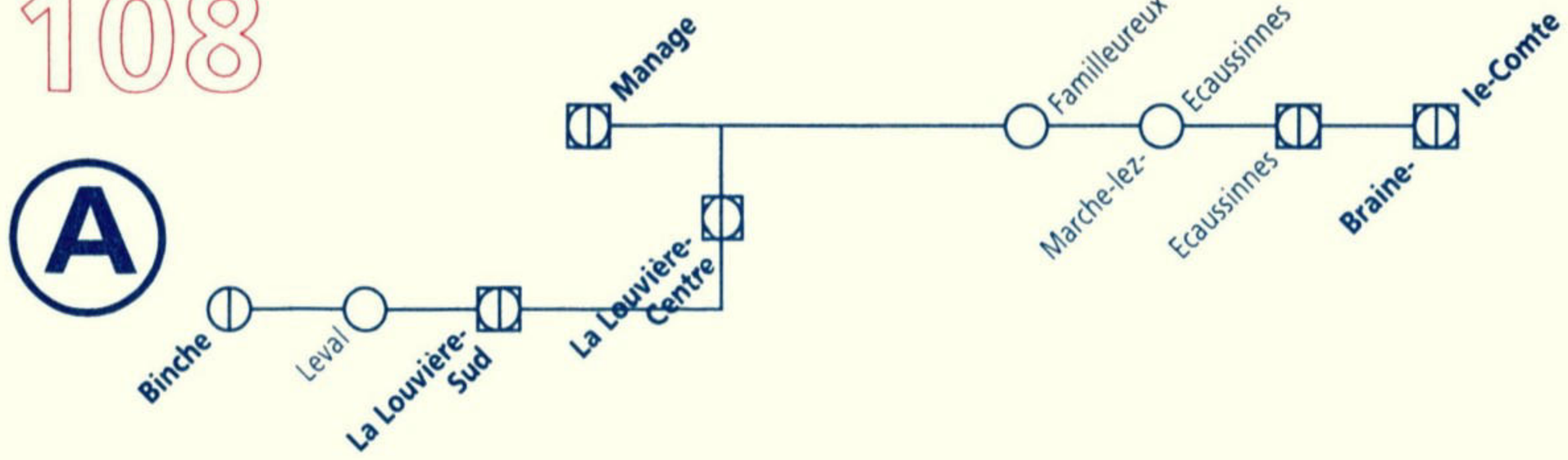

108

tab km			L 3413	IR 3913	L 3414	IR 3914	L 3415	IR 3915	L 3416	P 8871	IR 3916	L 3417	P 8872	IR 3917	L 3418	IR 3918	L 3419	IR 3919	L 3420	IR 3920	L 3421	IR 3921
0	**Binche**			13 23		14 23		15 23			16 23			17 23		18 23		19 23		20 23		21 23
4	Leval			13 27		14 27		15 27			16 27			17 27		18 27		19 27		20 27		21 27
10	**La Louvière-Sud**	○		13 33		14 33		15 33			16 33			17 33		18 33		19 33		20 33		21 33
10	**La Louvière-Sud**			13 34		14 34		15 34			16 34			17 34		18 34		19 34		20 34		21 34
12	**La Louvière-Centre**	○		13 37		14 37		15 37			16 37			17 37		18 37		19 37		20 37		21 37
12	**La Louvière-Centre**			13 39		14 39		15 39			16 39			17 39		18 39		19 39		20 39		21 39
19	**Manage**	○																				
117	*Charleroi-Sud*		*12 26*		*13 26*		*14 26*		*15 26*			*16 26*			*17 26*		*18 26*		*19 26*		*20 26*	
117	*Luttre*		*12 45*		*13 45*		*14 45*		*15 45*			*16 45*	*17 03*		*17 45*		*18 45*		*19 45*		*20 45*	
0	**Manage**		13 10		14 10		15 10		16 10	16 34		17 10	17 34		18 10		19 10		20 10		21 10	
2	Familleureux		13 13	|	14 13	|	15 13	|	16 13	16 37	|	17 13	17 37	|	18 13	|	19 13	|	20 13	|	21 13	|
6	Marche-lez-Ecaussinnes		13 16	|	14 16	|	15 16	|	16 16	16 40	|	17 16	17 40	|	18 16	|	19 16	|	20 16	|	21 16	|
9	Ecaussinnes		13 19	**13 51**	14 19	**14 51**	15 19	**15 51**	16 19	16 43	**16 51**	17 19	17 43	**17 51**	18 19	**18 51**	19 19	**19 51**	20 19	**20 51**	21 19	**21 51**
14	**Braine-le-Comte**	○	🚆 13 24	🚌 **13 56**	🚆 14 24	🚌 **14 56**	🚆 15 24	🚌 **15 56**	🚆 16 24	16 48	🚌 **16 56**	🚆 17 24	17 48	🚌 **17 56**	🚆 18 24	🚌 **18 56**	🚆 19 24	🚌 **19 56**	🚆 20 24	🚌 **20 56**	🚆 21 24	🚌 **21 56**
96	*Halle*	○	*13 41*	**14 09**	*14 41*	**15 09**	*15 41*	**16 09**	*16 41*	*17 09*	**17 09**	*17 41*	*18 09*	**18 09**	*18 41*	**19 09**	*19 41*	**20 09**	*20 41*	**21 09**	*21 41*	**22 09**
96	*Bruxelles-Brussel* Midi/Zuid	○	*13 54*	**14 20**	*14 54*	**15 20**	*15 54*	**16 20**	*16 54*	*17 20*	**17 20**	*17 54*	*18 20*	**18 20**	*18 54*	**19 20**	*19 54*	**20 20**	*20 54*	**21 20**	*21 54*	**22 20**
96	*Bruxelles-Brussel* Centr.	○	*14 00*	**14 26**	*15 00*	**15 26**	*16 00*	**16 24**	*17 00*	*17 27*	**17 27**	*18 00*	*18 24*	**18 24**	*19 00*	**19 26**	*20 00*	**20 26**	*21 00*	**21 26**	*22 00*	**22 26**
96	*Bruxelles-Brussel* Nord/Noord	○	*14 04*	**14 30**	*15 04*	**15 30**	*16 04*	**16 28**	*17 04*	*17 31*	**17 31**	*18 04*	*18 28*	**18 28**	*19 04*	**19 30**	*20 04*	**20 30**	*21 04*	**21 30**	*22 04*	**22 30**
96	*Schaerbeek/Schaarbeek*	○	*14 12*		*15 12*		*16 12*		*17 12*			*18 12*			*19 12*		*20 12*		*21 12*		*22 12*	
36c	*Brussel-Nationaal-Luchth.*	○	*14 28*		*15 28*		*16 28*		*17 28*			*18 28*			*19 28*		*20 28*		*21 28*		*22 28*	

B-Excursions **plus de 100 attractions - train compris**

tab km			L 3422	IR I 3922					
0	**Binche**			**22 23**					
4	Leval			**22 27**					
10	**La Louvière-Sud**	○		**22 33**					
10	**La Louvière-Sud**			**22 34**					
12	**La Louvière-Centre**	○		**22 37**					
12	**La Louvière-Centre**			**22 39**					
19	**Manage**	○							
117	*Charleroi-Sud*		*21 26*						
117	*Luttre*		*21 45*						
0	**Manage**		22 10						
2	Familleureux		22 13						
6	Marche-lez-Ecaussinnes		22 16						
9	Ecaussinnes		22 19	**22 51**					
14	**Braine-le-Comte**	○	[3] 22 24	[3] **22 56**					
96	*Halle*	○	*22 41*	**23 09**					
96	*Bruxelles-Brussel* *Midi/Zuid*	○	*22 54*	**23 20**					
96	*Centr.*	○	*23 00*	**23 26**					
96	*Nord/Noord*	○	*23 04*	**23 30**					
96	*Schaerbeek/Schaarbeek*	○	*23 12*						
36c	*Brussel-Nationaal-Luchth.*	○	*23 28*						

[1] Zie verder tabellen 96, 25, 15.
[2] Zie verder tabellen 96, 161.
[3] Zie verder tabel 96.

[1] Voir tableaux 96, 25, 15.
[2] Voir tableaux 96, 161.
[3] Voir tableau 96.

Je doet wat je wil !
Fais ce que tu veux !

GO PASS

117

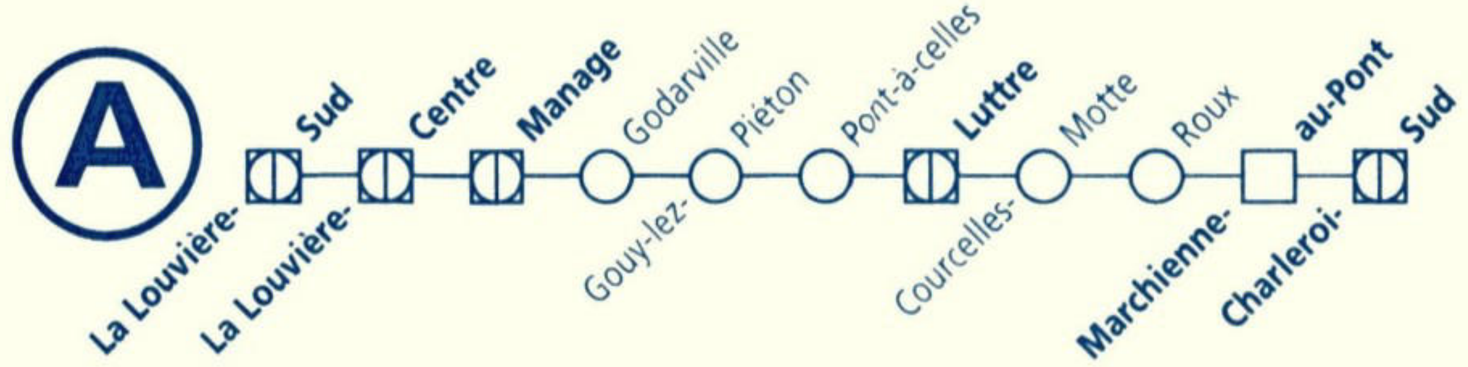

117

tab km			L 4275	P 7754	L 4276	P 7755	L 4277	P 7778	L 4278	L 4279	L 4280	L 4281	L 4282	L 4283	L 4284	L 4285	L 4286	P 8777	P 8754	L 4287	P 8755	L 4288
118	*Charleroi-Sud*		*4 22*	5 05	*5 22*	6 05	*6 22*		*7 22*	*8 22*	*9 22*	*10 22*	*11 22*	*12 22*	*13 22*	*14 22*	*15 22*		16 05	*16 22*	17 05	*17 22*
78	*Tournai*					*5 10*	*6 03*		*7 03*	*8 03*	*9 03*	*10 03*	*11 03*	*12 03*	*13 03*	*14 03*	*15 03*		*15 17*	*16 03*	*16 17*	*17 03*
118	*Mons*			*5 00*		*6 00*	*6 28*		*7 28*	*8 28*	*9 28*	*10 28*	*11 28*	*12 28*	*13 28*	*14 28*	*15 28*		*16 00*	*16 28*	*17 00*	*17 28*
0	**La Louvière-Sud**		4 47	5 30	5 45	6 30	6 47	7 14	7 47	8 47	9 47	10 47	11 47	12 47	13 47	14 47	15 47		16 30	16 47	17 30	17 47
2	**La Louvière-Centre**	○	4 51	5 33	5 49	6 33	6 51	7 18	7 51	8 51	9 51	10 51	11 51	12 51	13 51	14 51	15 51		16 33	16 51	17 33	17 51
2	**La Louvière-Centre**		4 52	5 34	5 50	6 34	6 52	7 19	7 52	8 52	9 52	10 52	11 52	12 52	13 52	14 52	15 52	16 18	16 34	16 52	17 34	17 52
9	**Manage**	○	5 00	5 42	5 58	6 42	7 00	7 27	8 00	9 00	10 00	11 00	12 00	13 00	14 00	15 00	16 00	16 26	16 42	17 00	17 42	18 00
108	*Braine-le-Comte*		*4 36*		*5 36*		*6 36*		*7 36*	*8 36*	*9 36*	*10 36*	*11 36*	*12 36*	*13 36*	*14 36*	*15 36*		*16 12*	*16 36*	*17 12*	*17 36*
0	**Manage**		5 01	5 43	5 59	6 44	7 01	7 29	8 01	9 01	10 01	11 01	12 01	13 01	14 01	15 01	16 01	16 29	16 43	17 01	17 43	18 01
4	Godarville		5 05	5 47	6 03	6 48	7 05	7 33	8 05	9 05	10 05	11 05	12 05	13 05	14 05	15 05	16 05	16 33	16 47	17 05	17 47	18 05
7	Gouy-lez-Piéton		5 09	5 51	6 07	6 52	7 09	7 37	8 09	9 09	10 09	11 09	12 09	13 09	14 09	15 09	16 09	16 37	16 51	17 09	17 51	18 09
10	Pont-à-Celles		5 12	5 54	6 10	6 55	7 12	7 40	8 12	9 12	10 12	11 12	12 12	13 12	14 12	15 12	16 12	16 40	16 54	17 12	17 54	18 12
12	**Luttre**	○	5 15	5 57	6 13	6 58	7 15	7 43	8 15	9 15	10 15	11 15	12 15	13 15	14 15	15 15	16 15	16 43	16 57	17 15	17 57	18 15
124	*Bruxelles-Brussel* *Midi/Zuid*	○		*6 50*	*7 10*	*7 50*	*8 08*			*9 50*	*10 50*	*11 50*	*12 50*	*13 50*	*14 50*			*17 19*	*17 50*		*18 50*	*18 50*
124	*Centr.*	○		*6 55*	*7 15*	*7 55*	*8 13*			*9 55*	*10 55*	*11 55*	*12 55*	*13 55*	*14 55*			*17 24*	*17 55*		*18 55*	*18 55*
124	*Nord/Noord*	○		*6 59*	*7 19*	*7 59*	*8 17*			*9 59*	*10 59*	*11 59*	*12 59*	*13 59*	*14 59*			*17 28*	*17 59*		*18 59*	*18 59*
12	**Luttre**		5 16		6 18		7 18		8 18	9 18	10 18	11 18	12 18	13 18	14 18	15 18	16 18			17 18		18 18
17	Courcelles-Motte		5 20		6 22		7 22		8 22	9 22	10 22	11 22	12 22	13 22	14 22	15 22	16 22			17 22		18 22
20	Roux		5 23		6 25		7 25		8 25	9 25	10 25	11 25	12 25	13 25	14 25	15 25	16 25			17 25		18 25
23	**Marchienne-au-Pont**		5 27		6 30		7 30		8 30	9 30	10 30	11 30	12 30	13 30	14 30	15 30	16 30			17 30		18 30
27	**Charleroi-Sud**	○	5 31		6 34		7 34		8 34	9 34	10 34	11 34	12 34	13 34	14 34	15 34	16 34			17 34		18 34

CHARLEROI - MONS - TOURNAI → LA PANNE

train direct tous les jours en période touristique

tab km			L 4289	L 4290	L 4291	L 4292	L 4293		
118	*Charleroi-Sud*		*18 22*	*19 22*	*20 22*	*21 22*	*22 22*		
78	*Tournai*		*18 03*	*19 03*	*20 03*	*21 03*	*22 03*		
118	*Mons*		*18 28*	*19 28*	*20 28*	*21 28*	*22 28*		
0	**La Louvière-Sud**		18 47	19 47	20 47	21 47	22 47		
2	**La Louvière-Centre**	○	18 51	19 51	20 51	21 51	22 51		
2	**La Louvière-Centre**		18 52	19 52	20 52	21 52	22 52		
9	**Manage**	○	19 00	20 00	21 00	22 00	23 00		
108	*Braine-le-Comte*		*18 36*	*19 36*	*20 36*	*21 36*	*22 36*		
0	**Manage**		19 01	20 01	21 01	22 01	23 01		
4	Godarville		19 05	20 05	21 05	22 05	23 05		
7	Gouy-lez-Piéton		19 09	20 09	21 09	22 09	23 09		
10	Pont-à-Celles		19 12	20 12	21 12	22 12	23 12		
12	**Luttre**	○	19 15	20 15	21 15	22 15	23 15		
124	*Bruxelles-Brussel*	*Midi/Zuid* ○	*19 50*	*20 50*	*21 50*	*22 50*	*0 14*		
124		*Centr.* ○	*19 55*	*20 55*	*21 55*	*22 55*	*0 19*		
124		*Nord/Noord* ○	*19 59*	*20 59*	*21 59*	*22 59*	*0 23*		
12	**Luttre**		19 18	20 18	21 18	22 18	23 18		
17	Courcelles-Motte		19 22	20 22	21 22	22 22	23 22		
20	Roux		19 25	20 25	21 25	22 25	23 25		
23	**Marchienne-au-Pont**		19 30	20 30	21 30	22 30	23 30		
27	**Charleroi-Sud**	○	19 34	20 34	21 34	22 34	23 34		

LA LOUVIERE

Les Ascenseurs Hydrauliques pour bateaux

B-Excursion 157

117

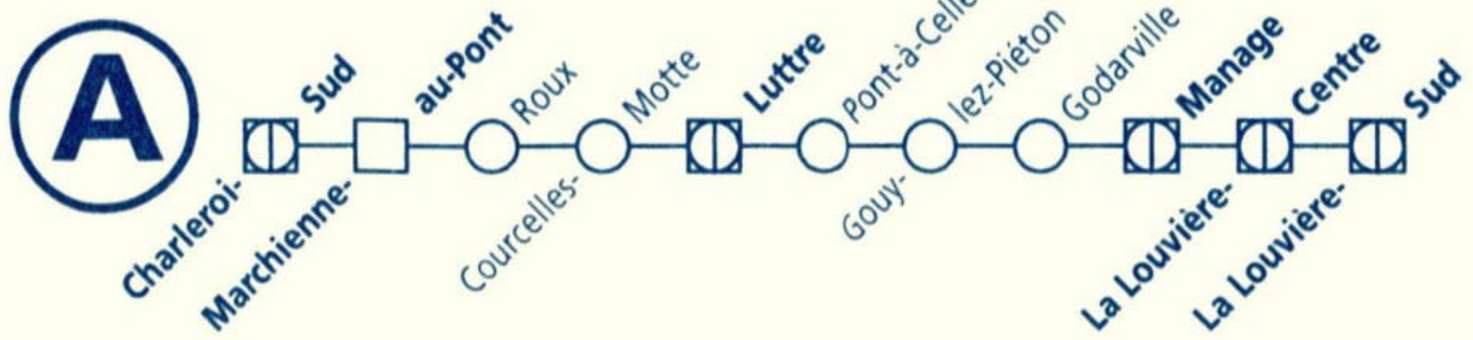

tab km			L 4254	L 4255	P 7764	L 4256	P 7773	P 7765	P 7774	L 4257	L 4258	L 4259	L 4260	L 4261	L 4262	L 4263	L 4264	L 4265	P 8874	L 4266	P 8766	P 8778
					1			3											▲		5	
0	**Charleroi-Sud**		4 26	5 26		6 26				7 26	8 26	9 26	10 26	11 26	12 26	13 26	14 26	15 26	16 11	16 26		
4	**Marchienne-au-Pont**		4 31	5 31		6 31				7 31	**8 31**	9 31	10 31	11 31	12 31	13 31	14 31	15 31	16 16	16 31		
7	Roux		4 35	5 35		6 35				7 35	8 35	**9 35**	10 35	11 35	12 35	13 35	14 35	15 35	16 19	16 35		
10	Courcelles-Motte		4 38	5 38		6 38				7 38	8 38	9 38	10 38	11 38	12 38	13 38	14 38	15 38	16 22	16 38		
15	**Luttre**	○	4 42	5 42		6 42				7 42	8 42	9 42	10 42	11 42	12 42	13 42	14 42	15 42	16 26	16 42		
124	*Bruxelles-Brussel* *Nord/Noord*					*6 01*		*6 01*	*6 32*	*7 00*	*8 01*	*9 01*	*10 01*	*11 01*	*12 01*	*13 01*	*14 01*	*15 01*	*15 32*	*16 00*	*16 00*	*16 32*
124	*Bruxelles-Brussel* *Centr.*					*6 05*		*6 05*	*6 36*	*7 04*	*8 05*	*9 05*	*10 05*	*11 05*	*12 05*	*13 05*	*14 05*	*15 05*	*15 36*	*16 04*	*16 04*	*16 36*
124	*Bruxelles-Brussel* *Midi/Zuid*					*6 10*		*6 10*	*6 41*	*7 09*	*8 10*	*9 10*	*10 10*	*11 10*	*12 10*	*13 10*	*14 10*	*15 10*	*15 41*	*16 09*	*16 09*	*16 41*
15	**Luttre**		4 45	5 45	6 03	6 45		7 03	7 31	7 45	8 45	9 45	10 45	11 45	12 45	13 45	14 45	15 45	16 27	16 45	17 03	17 17
17	Pont-à-Celles		4 48	5 48	6 06	6 48		7 06	7 34	7 48	8 48	9 48	10 48	11 48	12 48	13 48	14 48	15 48	16 31	16 48	17 06	17 20
20	Gouy-lez-Piéton		4 51	5 51	6 09	6 51		7 09	7 37	7 51	8 51	9 51	10 51	11 51	12 51	13 51	14 51	15 51	16 34	16 51	17 09	17 23
23	Godarville		4 55	5 55	6 13	6 55		7 13	7 41	7 55	8 55	9 55	10 55	11 55	12 55	13 55	14 55	15 55	16 38	16 55	17 13	17 27
27	**Manage**	○	4 59	5 59	6 17	6 59		7 17	7 45	7 59	8 59	9 59	10 59	11 59	12 59	13 59	14 59	15 59	16 42	16 59	17 17	17 31
108	*Braine-le-Comte*	○	*5 24*	*6 24*	*6 48*	*7 24*		*7 48*	*8 24*	*8 24*	*9 24*	*10 24*	*11 24*	*12 24*	*13 24*	*14 24*	*15 24*	*16 24*		*17 24*	*17 48*	
0	**Manage**		5 00	6 00	6 18	7 00	7 10	7 18	7 47	8 00	9 00	10 00	11 00	12 00	13 00	14 00	15 00	16 00	16 43	17 00	17 18	17 33
7	**La Louvière-Centre**	○	5 08	6 08	6 26	7 08	2 7 18	7 26	4 7 55	8 08	9 08	10 08	11 08	12 08	13 08	14 08	15 08	16 08	4 16 51	17 08	17 26	17 41
7	**La Louvière-Centre**		5 09	6 09	6 27	7 09		7 27		8 09	9 09	10 09	11 09	12 09	13 09	14 09	15 09	16 09		17 09	17 27	
9	**La Louvière-Sud**	○	5 13	6 13	6 30	7 13		7 30		8 13	9 13	10 13	11 13	12 13	13 13	14 13	15 13	16 13		17 13	17 30	
118	*Mons*	○		*6 32*	*7 00*	*7 32*	7 45	*8 00*	8 08	*8 32*	*9 32*	*10 32*	*11 32*	*12 32*	*13 32*	*14 32*	*15 32*	*16 32*	17 12	*17 32*	*18 00*	
78	*Tournai*	○		*6 57*	*7 43*	*7 57*		*8 43*		*8 57*	*9 57*	*10 57*	*11 57*	*12 57*	*13 57*	*14 57*	*15 57*	*16 57*		*18 00*	*18 43*	
118	*Charleroi-Sud*	○	*5 38*	*6 38*	6 55	*7 38*		7 55		*8 38*	*9 38*	*10 38*	*11 38*	*12 41*	*13 38*	*14 38*	*15 38*	*16 38*		*17 38*	17 55	

CFV3V

B-Excursion 141

Mariembourg-Treignes-Mariembourg + Visite du Musée du Train à Vapeur de Treignes

tab km			L 4267	P 8767	L 4268	L 4269	L 4270	L 4271	L 4272	IR I 3943							
				6													
0	**Charleroi-Sud**		17 26		18 26	19 26	20 26	21 26	22 26								
4	**Marchienne-au-Pont**		17 31		18 31	19 31	20 31	21 31	22 31								
7	Roux		17 35		18 35	19 35	20 35	21 35	22 35								
10	Courcelles-Motte		17 38		18 38	19 38	20 38	21 38	22 38								
15	**Luttre**	○	17 42		18 42	19 42	20 42	21 42	22 42								
124	*Bruxelles-Brussel*	*Nord/Noord*		*17 08*	*18 00*	*19 01*	*20 01*	*21 01*	*22 01*								
124		*Centr.*		*17 14*	*18 04*	*19 05*	*20 05*	*21 05*	*22 05*								
124		*Midi/Zuid*		*17 22*	*18 09*	*19 10*	*20 10*	*21 10*	*22 10*								
15	**Luttre**		17 45	18 03	18 45	19 45	20 45	21 45	22 45								
17	Pont-à-Celles		17 48	18 06	18 48	19 48	20 48	21 48	22 48								
20	Gouy-lez-Piéton		17 51	18 09	18 51	19 51	20 51	21 51	22 51								
23	Godarville		17 55	18 13	18 55	19 55	20 55	21 55	22 55								
27	**Manage**	○	17 59	18 17	18 59	19 59	20 59	21 59	22 59								
108	*Braine-le-Comte*	○	*18 24*		*19 24*	*20 24*	*21 24*	*22 24*									
0	**Manage**		18 00	18 18	19 00	20 00	21 00	22 00	23 00	**23 24**							
7	**La Louvière-Centre**	○	18 08	18 26	19 08	20 08	21 08	22 08	23 08	**23 31**							
7	**La Louvière-Centre**		18 09	18 27	19 09	20 09	21 09	22 09	23 09	**23 33**							
9	**La Louvière-Sud**	○	18 13	18 30	19 13	20 13	21 13	22 13	23 13	7 **23 36**							
118	*Mons*	○	*18 32*	*19 00*	*19 32*	*20 32*	*21 32*	*22 32*	*23 32*								
78	*Tournai*	○	*18 57*	*19 43*	*19 57*	*20 57*	*21 57*	*23 15*									
118	*Charleroi-Sud*	○	*18 38*	18 55	*19 38*	*20 38*	*21 38*	*22 38*	*23 55*	*23 58*							

1 Rijdt verder naar Charleroi-Zuid als trein L 4476.
2 Zie verder tabellen 118, 78.
3 Rijdt verder naar Charleroi-Zuid als trein L 4477.
4 Zie verder tabel 118.
5 Rijdt verder naar Charleroi-Zuid als trein L 4487.
6 Rijdt verder naar Charleroi-Zuid als trein L 4488.
7 Zie verder tabel 108.

1 Continue vers Charleroi-Sud comme train L 4476.
2 Voir tableaux 118, 78.
3 Continue vers Charleroi-Sud comme train L 4477.
4 Voir tableau 118.
5 Continue vers Charleroi-Sud comme train L 4487.
6 Continue vers Charleroi-Sud comme train L 4488.
7 Voir tableau 108.

LA LOUVIERE

Les Ascenseurs Hydrauliques pour bateaux

B-Excursion 157

118

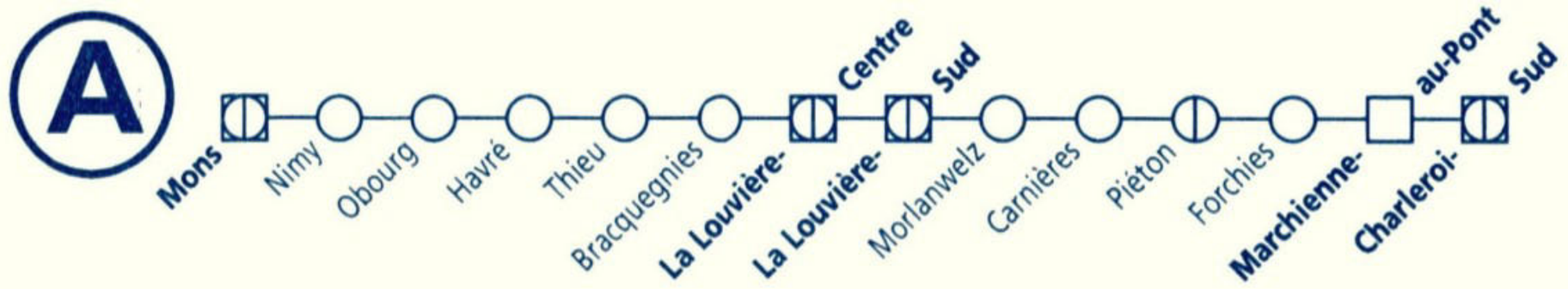

tab km			L 4475	IR k 3825	IR k 3826	L 4476	IC D 905	IR k 3827	L 4477	IC D 906	P 7874	IR k 3828	L 4478	IC D 907	IR k 3829	L 4479	IC D 908	IR k 3830	L 4480	IC D 909	IR k 3831	L 4481
											▲											
96	Bruxelles-Brussel	Nord/Noord			*4 56*		*5 23*	*5 56*		*6 23*	*6 23*	*6 52*		*7 23*	*7 56*		*8 23*	*8 56*		*9 23*	*9 56*	
96		Centr.			*5 00*		*5 27*	*6 00*		*6 27*	*6 27*	*6 56*		*7 27*	*8 00*		*8 27*	*9 00*		*9 27*	*10 00*	
96		Midi/Zuid			*5 06*		*5 34*	*6 06*		*6 34*	*6 34*	*7 06*		*7 34*	*8 06*		*8 34*	*9 06*		*9 34*	*10 06*	
96	*Paris-Nord*																					
92	*Ath*						*5 51*			*6 51*	*6 51*	*7 21*		*7 51*			*8 51*			*9 51*		
78	*Tournai*				**5 10**		**6 03**	**6 13**		**7 03**	*7 03*	**7 17**		**8 03**	**8 17**		**9 03**	**9 17**		**10 03**	**10 17**	
78	*Saint-Ghislain*			*4 30*	**5 47**		*6 09*	**6 43**		*7 11*	*7 11*	**7 47**		*8 02*	**8 47**			**9 47**			**10 47**	
0	**Mons**			**5 00**	**6 00**		**6 28**	**7 00**		**7 28**	7 34	**8 00**		**8 28**	**9 00**		**9 28**	**10 00**		**10 28**	**11 00**	
2	Nimy			**5 03**	**6 03**			**7 03**			7 37	**8 03**			**9 03**			**10 03**			**11 03**	
6	Obourg			**5 07**	**6 07**			**7 07**			7 41	**8 07**			**9 07**			**10 07**			**11 07**	
10	Havré			**5 10**	**6 10**			**7 10**			7 44	**8 10**			**9 10**			**10 10**			**11 10**	
12	Thieu			**5 13**	**6 13**			**7 13**			7 47	**8 13**			**9 13**			**10 13**			**11 13**	
14	Bracquegnies			**5 16**	**6 16**			**7 16**			7 50	**8 16**			**9 16**			**10 16**			**11 16**	
19	**La Louvière-Centre**	○									7 54											
117	*Manage*	○																				
117	*Luttre*	○																				
117	*Charleroi-Sud*	○																				
108	Bruxelles-Brussel	Nord/Noord				*5 30*			*6 30*				*7 31*			*8 33*			*9 30*			*10 30*
108		Centr.				*5 34*			*6 34*				*7 35*			*8 37*			*9 34*			*10 34*
108		Midi/Zuid				*5 39*			*6 39*				*7 39*			*8 41*			*9 39*			*10 39*
108	*Halle*					*5 51*			*6 51*				*7 51*			*8 51*			*9 51*			*10 51*
108	*Braine-le-Comte*					*6 04*			*7 04*				*8 04*			*9 04*			*10 04*			*11 04*
0	**La Louvière-Centre**		5 00			6 27			7 27				8 27			9 27			10 27			11 27
2	**La Louvière-Sud**	○	5 03	**5 20**	**6 20**	6 30	**6 40**	**7 20**	7 30	**7 40**		**8 20**	8 30	**8 40**	**9 20**	9 30	**9 40**	**10 20**	10 30	**10 40**	**11 20**	11 30
108	*La Louvière-Centre*	○		*5 33*	*6 33*	*6 37*	*6 51*	*7 33*	*7 37*	*7 51*		*8 37*	*8 37*	*8 51*	*9 33*	*9 37*	*9 51*	*10 33*	*10 37*	*10 51*	*11 33*	*11 37*
2	**La Louvière-Sud**		5 04	**5 21**	**6 21**	6 31	**6 42**	**7 21**	7 31	**7 42**		**8 21**	8 31	**8 42**	**9 21**	9 31	**9 42**	**10 21**	10 31	**10 42**	**11 21**	11 31
7	Morlanwelz		5 08			6 35			7 35				8 35			9 35			10 35			11 35
9	Carnières		5 11			6 38			7 38				8 38			9 38			10 38			11 38
11	Piéton		5 15			6 42			7 42				8 42			9 42			10 42			11 42
14	Forchies		5 18			6 45			7 45				8 45			9 45			10 45			11 45
20	**Marchienne-au-Pont**		5 24	**5 34**	**6 34**	6 51		**7 34**	7 51			**8 34**	8 51		**9 34**	9 51		**10 34**	10 51		**11 34**	11 51
24	**Charleroi-Sud**	○	5 28	**5 38**	**6 38**	6 55	**6 58**	**7 38**	7 55	**7 58**		**8 38**	8 55	**8 58**	**9 38**	9 55	**9 58**	**10 38**	10 55	**10 58**	**11 38**	11 55
130	*Namur*	○		*6 28*	*7 28*	*7 28*	**7 28**	*8 28*	*8 28*	**8 28**		*9 28*	*9 28*	**9 28**	*10 24*	*10 28*	**10 28**	*11 28*	*11 28*	**11 28**	*12 28*	*12 28*
130	*Liège-Guillemins*	○		*7 08*	*8 08*	*8 08*	**8 08**	*9 08*	*9 08*	**9 08**		*10 08*	*10 08*	**10 08**	*11 08*	*11 08*	**11 08**	*12 08*	*12 08*	**12 08**	*13 08*	*13 08*
140	*Ottignies*	○		*6 38*	*7 38*	*8 02*	*8 02*	*8 37*				*9 38*			*10 38*			*11 38*			*12 38*	

tab km			IC D 910	9497	IR k 3832	L 4482	IC D 911	P 7876 ③ ●	IR k 3833	L 4483	IC D 912	IR k 3834	L 4484	IC D 913	IR k 3835	L 4485	IC D 914	P 8773 ▲	IR k 3836	L 4486	IC D 915	P 8775
96	Bruxelles-Brussel	Nord/Noord	10 23		10 56		11 23	11 23	11 56		12 23	12 56		13 23	13 56		14 23		14 56		15 23	15 23
96		Centr.			11 00		11 27	11 27	12 00		12 27	13 00		13 27	14 00		14 27		15 00		15 27	15 27
96		Midi/Zuid	10 34		11 06		11 34	11 34	12 06		12 34	13 06		13 34	14 06		14 34		15 06		15 34	15 34
96	Paris-Nord			10 34	10 34																	
92	Ath		10 51				11 51	11 51			12 51			13 51			14 51				15 51	15 51
78	Tournai		11 03		11 17		12 03	12 03	12 17		13 03	13 17		14 03	14 17		15 03		15 17		16 03	16 03
78	Saint-Ghislain			11 34	11 50				12 47			13 47			14 47				15 47		16 10	16 10
0	**Mons**		11 28	11 56	12 03		12 28	12 34	13 00		13 28	14 00		14 28	15 00		15 28		16 00		16 28	16 35
2	Nimy		|	|	12 06		|	12 37	13 03		|	14 03		|	15 03		|		16 03		|	16 38
6	Obourg		|	|	12 10		|	12 41	13 07		|	14 07		|	15 07		|		16 07		|	16 42
10	Havré		|	|	12 13		|	12 44	13 10		|	14 10		|	15 10		|		16 10		|	16 45
12	Thieu		|	|	12 16		|	12 47	13 13		|	14 13		|	15 13		|		16 13		|	16 48
14	Bracquegnies		|	|	12 19		|	12 50	13 16		|	14 16		|	15 16		|		16 16		|	16 51
19	**La Louvière-Centre**	○						12 54														16 55
117	Manage	○																				
117	Luttre	○																				
117	Charleroi-Sud	○																				
108	Bruxelles-Brussel	Nord/Noord				11 30				12 30			13 30			14 30				15 30		
108		Centr.				11 34				12 34			13 34			14 34				15 34		
108		Midi/Zuid				11 39				12 39			13 39			14 39				15 39		
108	Halle					11 51				12 51			13 51			14 51				15 51		
108	Braine-le-Comte					12 04				13 04			14 04			15 04				16 04		
0	**La Louvière-Centre**					12 27				13 27			14 27			15 27		16 02		16 27		
2	**La Louvière-Sud**	○	11 40		12 23	12 30	12 40		13 20	13 30	13 40	14 20	14 30	14 40	15 20	15 30	15 40	16 05	16 20	16 30	16 40	
108	La Louvière-Centre	○	11 51		12 33	12 37	12 51		13 33	13 37	13 51	14 33	14 37	14 51	15 33	15 37	15 51	16 33	16 33	16 37	16 51	
2	**La Louvière-Sud**		11 42		12 24	12 31	12 42		13 21	13 31	13 42	14 21	14 31	14 42	15 21	15 31	15 42	16 06	16 21	16 31	16 42	
7	Morlanwelz		|		|	12 35	|		|	13 35	|	|	14 35	|	|	15 35	|	16 10	|		16 35	|	
9	Carnières		|		|	12 38	|		|	13 38	|	|	14 38	|	|	15 38	|	16 13	|		16 38	|	
11	Piéton		|		|	12 42	|		|	13 42	|	|	14 42	|	|	15 42	|	16 17	|		16 42	|	
14	Forchies		|		|	12 45	|		|	13 45	|	|	14 45	|	|	15 45	|	16 20	|		16 45	|	
20	**Marchienne-au-Pont**		|		12 37	12 51	|		13 34	13 51	|	14 34	14 51	|	15 34	15 51	|	16 26	16 34	16 51	|	
24	**Charleroi-Sud**	○	[1] 11 58	[4] 12 23	12 41	12 55	[1] 12 58		13 38	13 55	[1] 13 58	14 38	14 55	[1] 14 58	15 38	15 55	[1] 15 58	16 30	16 38	16 55	[1] 16 58	
130	Namur	○	12 28	12 53	13 28	13 28	13 28		14 28	14 28	14 28	15 28	15 28	15 28	16 28	16 28	16 28	17 21	17 28	17 28	17 28	
130	Liège-Guillemins	○	13 08		14 08	14 08	14 08		15 08	15 08	15 08	16 08	16 08	16 08	17 08	17 08	17 08		18 08	18 08	18 08	
140	Ottignies	○			13 38				14 38			15 38			16 38				17 38			

[1] Zie verder tabellen 130, 125, 34.
[2] Rijdt niet op 14 mei 99.
[3] Thalys vervoerbewijs verplicht.
[4] Zie verder tabel 130.

[1] Voir tableaux 130, 125, 34.
[2] e circule pas le 14 mai 99.
[3] Billet Thalys obligatoire.
[4] Voir tableau 130.

BIERGES

Walibi

B-Excursion 145

118

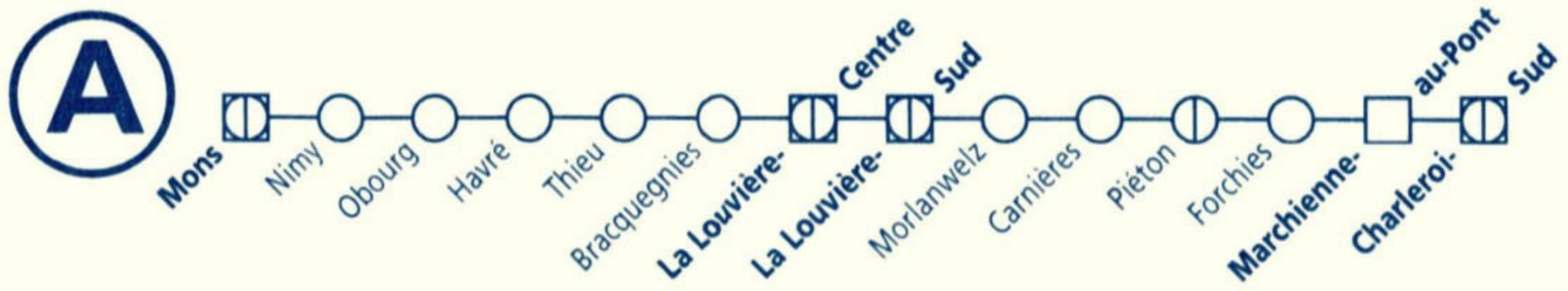

tab km			IR k 3837	L 4487	IC D 916	P 8776	IR k 3838	L 4488	IC D 917	IR k 3839	L 4489	IC D 918	IR k 3840	L 4490	IC D 919	9499	IR k 3841	L 4491	T 6954	IC D 920	IR k 3842	L 4492
																2			4 ✲ 5			
96	Bruxelles-Brussel	Nord/Noord	15 56		16 23		16 56		17 23	17 56		18 23	18 56		19 23	19 23	19 56		20 23	20 23	20 56	
96		Centr.	16 00		16 27		17 00		17 27	18 00		18 27	19 00		19 27	19 27	20 00		20 27	20 27	21 00	
96		Midi/Zuid	16 06		16 34		17 06		17 34	18 06		18 34	19 06		19 34	19 34	20 06		20 34	20 34	21 06	
96	Paris-Nord															19 10						
92	Ath				16 51	16 51			17 51			18 51			19 51	19 51			20 51	20 51		
78	Tournai		16 17		17 03	17 03	17 17		18 03	18 17		19 03	19 17		20 03	20 03	20 17		20 55	21 03	21 17	
78	Saint-Ghislain		16 47		17 10	17 10	17 47			18 47			19 47				20 47		21 15		21 47	
0	**Mons**		17 00		17 28	17 39	18 00		18 28	19 00		19 28	20 00		20 28	20 33	21 00		21 24	21 28	22 00	
2	Nimy		17 03		|	17 42	18 03		|	19 03		|	20 03		|	|	21 03		|	|	22 03	
6	Obourg		17 07		|	17 46	18 07		|	19 07		|	20 07		|	|	21 07		|	|	22 07	
10	Havré		17 10		|	17 49	18 10		|	19 10		|	20 10		|	|	21 10		|	|	22 10	
12	Thieu		17 13		|	17 52	18 13		|	19 13		|	20 13		|	|	21 13		|	|	22 13	
14	Bracquegnies		17 16		|	17 55	18 16		|	19 16		|	20 16		|	|	21 16		|	|	22 16	
19	**La Louvière-Centre**	○			|	17 59			|			|			|	|			|	|		
117	Manage	○																				
117	Luttre	○																				
117	Charleroi-Sud	○																				
108	Bruxelles-Brussel	Nord/Noord		16 30				17 30			18 30			19 30				20 30				21 30
108		Centr.		16 34				17 34			18 34			19 34				20 34				21 34
108		Midi/Zuid		16 39				17 40			18 40			19 40				20 40				21 40
108	Halle			16 51				17 51			18 51			19 51				20 51				21 51
108	Braine-le-Comte			17 04				18 04			19 04			20 04				21 04				22 04
0	**La Louvière-Centre**			17 27				18 27			19 27			20 27				21 27				22 27
2	**La Louvière-Sud**	○	17 20	17 30	17 40		18 20	18 30	18 40	19 20	19 30	19 40	20 20	20 30	20 40	|	21 20	21 30	21 37	21 40	22 20	22 30
108	La Louvière-Centre	○	17 33	17 37	17 51		18 33	18 37	18 51	19 33	19 37	19 51	20 33	20 37	20 51		21 33	21 37	21 51	21 51	22 33	22 37
2	**La Louvière-Sud**		17 21	17 31	17 42		18 21	18 31	18 42	19 21	19 31	19 42	20 21	20 31	20 42		21 21	21 31	21 39	21 42	22 21	22 31
7	Morlanwelz		|	17 35	|		|	18 35	|	|	19 35	|	|	20 35	|	|	|	21 35	|	|	|	22 35
9	Carnières		|	17 38	|		|	18 38	|	|	19 38	|	|	20 38	|	|	|	21 38	|	|	|	22 38
11	Piéton		|	17 42	|		|	18 42	|	|	19 42	|	|	20 42	|	|	|	21 42	|	|	|	22 42
14	Forchies		|	17 45	|		|	18 45	|	|	19 45	|	|	20 45	|	|	|	21 45	|	|	|	22 45
20	**Marchienne-au-Pont**		17 34	17 51	|		18 34	18 51	|	19 34	19 51	|	20 34	20 51	|	|	21 34	21 51	21 54	|	22 34	22 51
24	**Charleroi-Sud**	○	17 38	17 55	1 17 58		18 38	18 55	1 18 58	19 38	19 55	1 19 58	20 38	20 55	1 20 58	3 21 01	21 38	21 55	21 58	1 21 58	22 38	22 55
130	Namur	○	18 28	18 28	18 28		19 28	19 28	19 28	20 28	20 28	20 28	21 28	21 28	21 28	21 31	22 28	22 28	22 50	22 28	23 33	23 33
130	Liège-Guillemins	○	19 08	19 08	19 08		20 08	20 08	20 08	21 08	21 08	21 08	22 08	22 08	22 08		23 08	23 08		23 08	0 20	0 20
140	Ottignies	○	18 38				19 38			20 38			21 38				22 38					

tab km			IC D 921	L 4493	IC D 922				
96	Bruxelles-Brussel	Nord/Noord	21 23		22 23				
96		Centr.	21 27		22 27				
96		Midi/Zuid	21 34		22 34				
96	*Paris-Nord*								
92	*Ath*								
78	*Tournai*		**22 03**		**23 03**				
78	*Saint-Ghislain*								
0	**Mons**		**22 28**		**23 28**				
2	Nimy								
6	Obourg								
10	Havré								
12	Thieu								
14	Bracquegnies								
19	**La Louvière-Centre**	○							
117	*Manage*	○							
117	*Luttre*	○							
117	*Charleroi-Sud*	○							
108	Bruxelles-Brussel	Nord/Noord							
108		Centr.							
108		Midi/Zuid							
108	*Halle*								
108	*Braine-le-Comte*								
0	**La Louvière-Centre**			23 27					
2	**La Louvière-Sud**	○	**22 40**	23 30	**23 40**				
108	*La Louvière-Centre*	○	*22 51*						
2	**La Louvière-Sud**		**22 42**	23 31	**23 42**				
7	Morlanwelz			23 35					
9	Carnières			23 38					
11	Piéton			23 42					
14	Forchies			23 45					
20	**Marchienne-au-Pont**			23 51					
24	**Charleroi-Sud**	○	[1] **22 58**	23 55	**23 58**				
130	*Namur*	○	**23 33**						
130	*Liège-Guillemins*	○	**0 20**						
140	*Ottignies*	○							

[1] Zie verder tabellen 130, 125, 34.
[2] Thalys vervoerbewijs verplicht.
[3] Zie verder tabel 130.
[4] Herkomst eveneens Oostende 19 31 als trein T 6854.
[5] Herkomst De Panne 19 28.

[1] Voir tableaux 130, 125, 34.
[2] Billet Thalys obligatoire.
[3] Voir tableau 130.
[4] Origine également Ostende 19 31 comme train T 6854.
[5] Origine La Panne 19 28.

CHARLEROI SUD - WAVRE

train direct tous les week-ends et jours fériés en période touristique

118

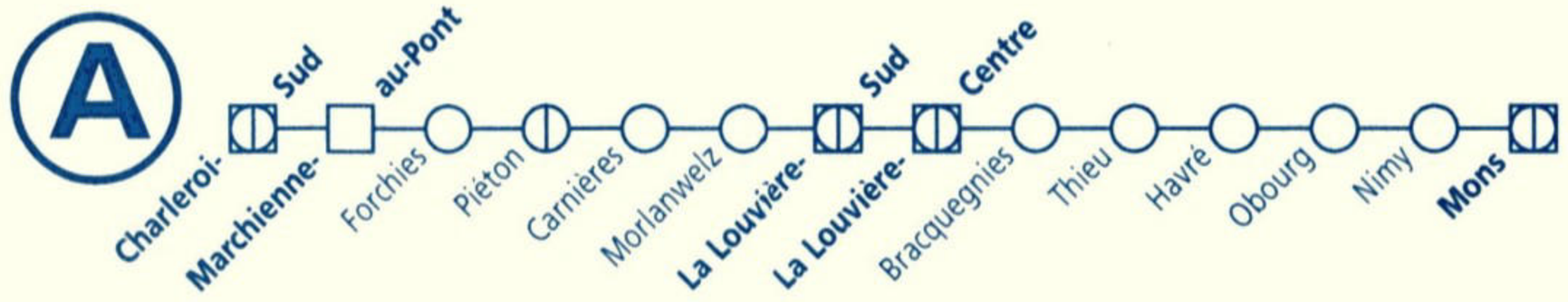

tab km			IR k 3804	L 4455	IR k 3805	IC D 927	L 4456	IR k 3806	IC D 928	P 7773	L 4457	IR k 3807	P 7774	P 7776	9496	IC D 929	T 6904	L 4458	L 4458	IR k 3808	IC D 930	L 4459
				2			4							▲	5		7 ✡ 8	10	✡			
140	*Ottignies*					*5 08*	*5 08*					*6 22*							*7 22*	*7 22*		
125	*Liège-Guillemins*								**5 52**		*5 52*	*5 52*				**6 52**	*6 52*	*6 52*	*6 52*	*6 52*	**7 52**	*7 52*
130	*Namur*								**6 32**		*6 32*	*6 32*		*6 56*	**7 29**	**7 32**	*7 32*	*7 32*	*7 32*	*7 32*	**8 32**	*8 32*
0	**Charleroi-Sud**		**4 22**	5 05	**5 22**	**6 02**	6 05	**6 22**	**7 02**		7 05	**7 22**		7 35	**7 59**	**8 02**	8 04	8 05	8 08	**8 22**	**9 02**	9 05
4	**Marchienne-au-Pont**		**4 27**	5 10	**5 27**		6 10	**6 27**			7 10	**7 27**		7 40			8 09	8 10	8 12	**8 27**		9 10
10	Forchies			5 15			6 15				7 15			7 45				8 15	8 17			9 15
13	Piéton			5 19			6 19				7 19			7 49				8 19	8 20			9 19
15	Carnières			5 22			6 22				7 22			7 52				8 22	8 23			9 22
17	Morlanwelz			5 25			6 25				7 25			7 57				8 25	8 26			9 25
22	**La Louvière-Sud**	○	**4 39**	5 29	**5 39**	**6 18**	6 29	**6 39**	**7 18**		7 29	**7 39**		8 01		**8 18**	8 22	8 29	8 30	**8 39**	**9 18**	9 29
108	*La Louvière-Centre*			*5 09*		*6 09*	*6 23*	*6 27*	*7 09*		*7 23*	*7 27*				*8 09*	*8 09*	*8 23*	*8 23*	*8 27*	*9 09*	*9 23*
22	**La Louvière-Sud**		**4 40**	5 30	**5 40**	**6 20**	6 30	**6 40**	**7 20**		7 30	**7 40**		8 02		**8 20**	8 23	8 30	8 31	**8 40**	**9 20**	9 30
24	**La Louvière-Centre**	○		5 33			6 33				7 33			8 06				8 33	8 34			9 33
108	*Braine-le-Comte*	○		*5 56*			*6 56*				*7 56*							*8 56*	*8 56*			*9 56*
108	*Halle*	○		*6 09*			*7 09*				*8 09*							*9 09*	*9 09*			*10 09*
108	*Bruxelles-Brussel* Midi/Zuid	○		*6 20*			*7 20*				*8 20*							*9 20*	*9 20*			*10 20*
108	*Bruxelles-Brussel* Centr.	○		*6 25*			*7 27*				*8 26*							*9 26*	*9 26*			*10 26*
108	*Bruxelles-Brussel* Nord/Noord	○		*6 29*			*7 31*				*8 30*							*9 30*	*9 30*			*10 30*
117	*Charleroi-Sud*									*6 26*			*7 05*									
117	*Luttre*									*6 45*			7 31									
117	*Manage*									7 10			7 47									
0	**La Louvière-Centre**									7 24			7 56									
5	Bracquegnies		**4 44**		**5 44**			**6 44**		7 28		**7 44**								**8 44**		
7	Thieu		**4 47**		**5 47**			**6 47**		7 31		**7 47**								**8 47**		
9	Havré		**4 50**		**5 50**			**6 50**		7 34		**7 50**								**8 50**		
13	Obourg		**4 53**		**5 53**			**6 53**		7 38		**7 53**								**8 53**		
17	Nimy		**4 57**		**5 57**			**6 57**		7 42		**7 57**								**8 57**		
19	**Mons**	○	1 **5 00**		3 **6 00**	1 **6 32**		3 **7 00**	3 **7 32**	1 7 45		1 **8 00**	8 08		6 **8 25**	3 **8 32**	9 8 35			1 **9 00**	3 **9 32**	
78	*Saint-Ghislain*	○	**5 13**		**6 13**	*6 50*		**7 13**	*7 49*	7 58		**8 13**	*8 26*				8 44			**9 13**		
78	*Tournai*	○	**5 43**		**6 43**	**6 57**		**7 43**	**7 57**	*8 43*		**8 43**			*8 57*	**8 57**	9 05			**9 43**	**9 57**	
92	*Ath*	○				*7 09*			*8 09*						*9 09*	*9 09*	*9 09*				*10 09*	
96	*Paris-Nord*	○											*9 47*		**9 47**							
96	*Bruxelles-Brussel* Midi/Zuid	○	*5 54*		*6 54*	*7 26*		*7 54*	*8 26*	*8 54*		*8 54*			*9 26*	*9 26*	*9 26*			*9 54*	*10 26*	
96	*Bruxelles-Brussel* Centr.	○	*6 00*		*7 00*	*7 33*		*8 00*	*8 33*	*9 00*		*9 00*			*9 33*	*9 33*	*9 33*			*10 00*	*10 33*	
96	*Bruxelles-Brussel* Nord/Noord	○	*6 04*		*7 04*	*7 37*		*8 04*	*8 37*	*9 04*		*9 04*			*9 37*	*9 37*	*9 37*			*10 04*	*10 37*	

tab km			IR k 3809	IC D 931	L 4460	IR k 3810	IC D 932	L 4461	IR k 3811	IC D 933	L 4462	IR k 3812	IC D 934	L 4463	IR k 3813	IC D 935	L 4464	IR k 3814	9498	IC D 936	L 4465	IR k 3815
																			5 11			
140	*Ottignies*		*8 22*			*9 22*			*10 22*			*11 22*			*12 22*			*13 22*				*14 22*
125	*Liège-Guillemins*		*7 52*	**8 52**	*8 52*	*8 52*	**9 52**	*9 52*	*9 52*	**10 52**	*10 52*	*10 52*	**11 52**	*11 52*	*11 52*	**12 52**	*12 52*	*12 52*		**13 52**	*13 52*	*13 52*
130	*Namur*		*8 32*	**9 32**	*9 32*	*9 32*	**10 32**	*10 32*	*10 32*	**11 32**	*11 32*	*11 32*	**12 32**	*12 32*	*12 32*	**13 32**	*13 32*	*13 32*	**14 29**	**14 32**	*14 32*	*14 32*
0	**Charleroi-Sud**		**9 22**	**10 02**	10 05	**10 22**	**11 02**	11 05	**11 22**	**12 02**	12 05	**12 22**	**13 02**	13 05	**13 22**	**14 02**	14 05	**14 22**	**14 59**	**15 02**	15 05	**15 22**
4	**Marchienne-au-Pont**		**9 27**		10 10	**10 27**		11 10	**11 27**		12 10	**12 27**		13 10	**13 27**		14 10	**14 27**			15 10	**15 27**
10	Forchies				10 15			11 15			12 15			13 15			14 15				15 15	
13	Piéton				10 19			11 19			12 19			13 19			14 19				15 19	
15	Carnières				10 22			11 22			12 22			13 22			14 22				15 22	
17	Morlanwelz				10 25			11 25			12 25			13 25			14 25				15 25	
22	**La Louvière-Sud**	○	**9 39**	**10 18**	10 29	**10 39**	**11 18**	11 29	**11 39**	**12 18**	12 29	**12 39**	**13 18**	13 29	**13 39**	**14 18**	14 29	**14 39**		**15 18**	15 29	**15 39**
108	*La Louvière-Centre*		*9 27*	*10 09*	*10 23*	*10 27*	*11 09*	*11 23*	*11 27*	*12 09*	*12 23*	*12 27*	*13 09*	*13 23*	*13 27*	*14 09*	*14 23*	*14 27*		*15 09*	*15 23*	*15 27*
22	**La Louvière-Sud**		**9 40**	**10 20**	10 30	**10 40**	**11 20**	11 30	**11 40**	**12 20**	12 30	**12 40**	**13 20**	13 30	**13 40**	**14 20**	14 30	**14 40**		**15 20**	15 30	**15 40**
24	**La Louvière-Centre**	○			10 33			11 33			12 33			13 33			14 33				15 33	
108	*Braine-le-Comte*	○			*10 56*			*11 56*			*12 56*			*13 56*			*14 56*				*15 56*	
108	*Halle*	○			*11 09*			*12 09*			*13 09*			*14 09*			*15 09*				*16 09*	
108	*Bruxelles-Brussel* Midi/Zuid	○			*11 20*			*12 20*			*13 20*			*14 20*			*15 20*				*16 20*	
108	*Bruxelles-Brussel* Centr.	○			*11 26*			*12 26*			*13 26*			*14 26*			*15 26*				*16 24*	
108	*Bruxelles-Brussel* Nord/Noord	○			*11 30*			*12 30*			*13 30*			*14 30*			*15 30*				*16 28*	
117	*Charleroi-Sud*																					
117	*Luttre*																					
117	*Manage*																					
0	**La Louvière-Centre**																					
5	Bracquegnies		**9 44**			**10 44**			**11 44**			**12 44**			**13 44**			**14 44**				**15 44**
7	Thieu		**9 47**			**10 47**			**11 47**			**12 47**			**13 47**			**14 47**				**15 47**
9	Havré		**9 50**			**10 50**			**11 50**			**12 50**			**13 50**			**14 50**				**15 50**
13	Obourg		**9 53**			**10 53**			**11 53**			**12 53**			**13 53**			**14 53**				**15 53**
17	Nimy		**9 57**			**10 57**			**11 57**			**12 57**			**13 57**			**14 57**				**15 57**
19	**Mons**	○	**1 10 00**	**3 10 32**		**1 11 00**	**3 11 32**		**1 12 00**	**3 12 32**		**1 13 00**	**1 13 32**		**1 14 00**	**3 14 32**		**1 15 00**	**6 15 25**	**3 15 32**		**3 16 00**
78	*Saint-Ghislain*	○	**10 13**			**11 17**			**12 13**			**13 13**			**14 13**			**15 13**				**16 13**
78	*Tournai*	○	**10 43**	**10 57**		**11 47**	**11 57**		**12 43**	**12 57**		**13 43**	**13 57**		**14 43**	**14 57**		**15 43**	*15 57*	**15 57**		**16 43**
92	*Ath*	○		*11 09*			*12 09*			*13 09*			*14 09*			*15 09*			*16 09*	*16 09*		
96	*Paris-Nord*	○																	**16 47**			
96	*Bruxelles-Brussel* Midi/Zuid	○	*10 54*	*11 26*		*11 54*	*12 26*		*12 54*	*13 26*		*13 54*	*14 26*		*14 54*	*15 26*		*15 54*	*16 26*	*16 26*		*16 54*
96	*Bruxelles-Brussel* Centr.	○	*11 00*	*11 33*		*12 00*	*12 33*		*13 00*	*13 33*		*14 00*	*14 33*		*15 00*	*15 33*		*16 00*	*16 33*	*16 33*		*17 00*
96	*Bruxelles-Brussel* Nord/Noord	○	*11 04*	*11 37*		*12 04*	*12 37*		*13 04*	*13 37*		*14 04*	*14 37*		*15 04*	*15 37*		*16 04*	*16 37*	*16 37*		*17 04*

1 Zie verder tabel 78.
2 Rijdt verder naar Luttre als trein P 7754.
3 Zie verder tabellen 78, 94.
4 Rijdt verder naar Luttre als trein P 7755.
5 Thalys vervoerbewijs verplicht.
6 Zie verder tabel 96.
7 Bestemming eveneens Oostende 10 29 als trein T 6804 (Kortrijk V. 9 40).
8 Bestemming De Panne 10 32.
9 Zie verder tabellen 78, 94, 75, 66, 73.
10 Rijdt niet tijdens de rijperiode van de toeristentreinen.
11 Rijdt niet op 14 mei 99.

1 Voir tableau 78.
2 Continue vers Luttre comme train P 7754.
3 Voir tableaux 78, 94.
4 Continue vers Luttre comme train P 7755.
5 Billet Thalys obligatoire.
6 Voir tableau 96.
7 Destination également Ostende 10 29 comme train T 6804 (Courtrai D. 9 40).
8 Destination La Panne 10 32.
9 Voir tableaux 78, 94, 75, 66, 73.
10 Ne circule pas pendant la période de circulation des trains touristiques.
11 e circule pas le 14 mai 99.

118

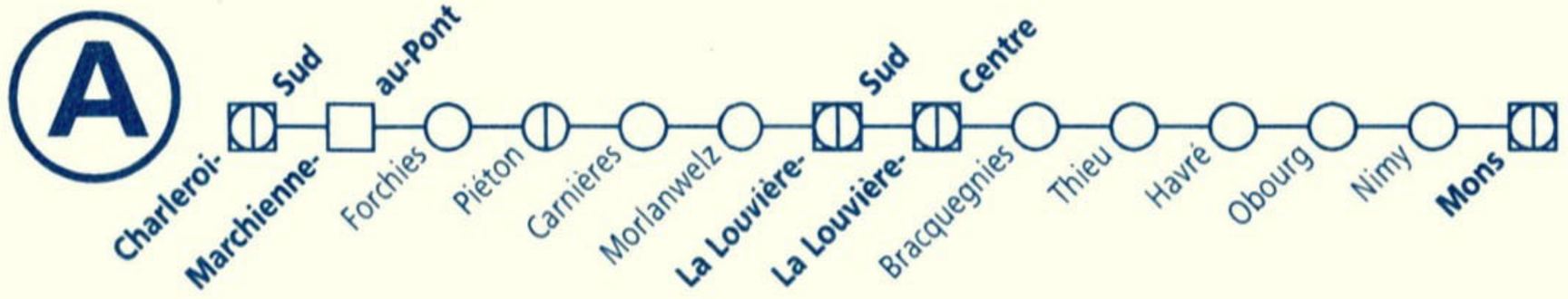

tab km			IC D 937	L 4466	IR k 3816	P 8874	IC D 938	L 4467	IR k 3817	P 8875	IC D 939	L 4468	IR k 3818	IC D 940	L 4469	IR k 3819	IC D 941	L 4470	IR k 3820	IC D 942	L 4471	IR k 3821
				2		▲		4		▲												
140	*Ottignies*				*15 22*		*15 57*		*16 22*		*16 57*		*17 22*	*17 57*		*18 22*			*19 22*			*20 22*
125	*Liège-Guillemins*		**14 52**	*14 52*	*14 52*		**15 52**	*15 52*	*15 52*		**16 52**	*16 52*	*16 52*	**17 52**	*17 52*	*17 52*	**18 52**	*18 52*	*18 52*	**19 52**	*19 52*	*19 52*
130	*Namur*		**15 32**	*15 32*	*15 32*		**16 32**	*16 32*	*16 32*		**17 32**	*17 32*	*17 32*	**18 32**	*18 32*	*18 32*	**19 32**	*19 32*	*19 32*	**20 32**	*20 32*	*20 32*
0	**Charleroi-Sud**		**16 02**	16 05	**16 22**		**17 02**	17 05	**17 22**		**18 02**	18 05	**18 22**	**19 02**	19 05	**19 22**	**20 02**	20 05	**20 22**	**21 02**	21 05	**21 22**
4	**Marchienne-au-Pont**		|	16 10	**16 27**		|	17 10	**17 27**		|	18 10	**18 27**	|	19 10	**19 27**	|	20 10	**20 27**	|	21 10	**21 27**
10	Forchies		|	16 15	|		|	17 15	|		|	18 15	|	|	19 15	|	|	20 15	|	|	21 15	|
13	Piéton		|	16 19	|		|	17 19	|		|	18 19	|	|	19 19	|	|	20 19	|	|	21 19	|
15	Carnières		|	16 22	|		|	17 22	|		|	18 22	|	|	19 22	|	|	20 22	|	|	21 22	|
17	Morlanwelz		|	16 25	|		|	17 25	|		|	18 25	|	|	19 25	|	|	20 25	|	|	21 25	|
22	**La Louvière-Sud**	○	**16 18**	16 29	**16 39**		**17 18**	17 29	**17 39**		**18 18**	18 29	**18 39**	**19 18**	19 29	**19 39**	**20 18**	20 29	**20 39**	**21 18**	21 29	**21 39**
108	*La Louvière-Centre*		*16 09*	*16 23*	*16 27*		*17 09*	*17 23*	*17 27*		*18 09*	*18 23*	*18 27*	*19 09*	*19 23*	*19 27*	*20 09*	*20 23*	*20 27*	*21 09*	*21 23*	*21 27*
22	**La Louvière-Sud**		**16 20**	16 30	**16 40**		**17 20**	17 30	**17 40**		**18 20**	18 30	**18 40**	**19 20**	19 30	**19 40**	**20 20**	20 30	**20 40**	**21 20**	21 30	**21 40**
24	**La Louvière-Centre**	○		16 33				17 33				18 33			19 33			20 33			21 33	
108	*Braine-le-Comte*	○		*16 56*				*17 56*				*18 56*			*19 56*			*20 56*			*21 56*	
108	*Halle*	○		*17 09*				*18 09*				*19 09*			*20 09*			*21 09*			*22 09*	
108	*Bruxelles-Brussel* Midi/Zuid	○		*17 20*				*18 20*				*19 20*			*20 20*			*21 20*			*22 20*	
108	*Bruxelles-Brussel* Centr.	○		*17 27*				*18 24*				*19 26*			*20 26*			*21 26*			*22 26*	
108	*Bruxelles-Brussel* Nord/Noord	○		*17 31*				*18 28*				*19 30*			*20 30*			*21 30*			*22 30*	
117	*Charleroi-Sud*					16 11																
117	*Luttre*					16 27				*17 17*												
117	*Manage*					16 43				*17 33*												
0	**La Louvière-Centre**					16 52				18 03												
5	Bracquegnies		|		**16 44**	16 56	|		**17 44**	18 07	|		**18 44**	|		**19 44**	|		**20 44**	|		**21 44**
7	Thieu		|		**16 47**	16 59	|		**17 47**	18 10	|		**18 47**	|		**19 47**	|		**20 47**	|		**21 47**
9	Havré		|		**16 50**	17 02	|		**17 50**	18 13	|		**18 50**	|		**19 50**	|		**20 50**	|		**21 50**
13	Obourg		|		**16 53**	17 05	|		**17 53**	18 16	|		**18 53**	|		**19 53**	|		**20 53**	|		**21 53**
17	Nimy		|		**16 57**	17 09	|		**17 57**	18 20	|		**18 57**	|		**19 57**	|		**20 57**	|		**21 57**
19	**Mons**	○	1 **16 32**		3 **17 00**	17 12	1 **17 32**		3 **18 00**	18 23	1 **18 32**		3 **19 00**	1 **19 32**		3 **20 00**	1 **20 32**		3 **21 00**	1 **21 32**		3 **22 00**
78	*Saint-Ghislain*	○	*16 50*		**17 13**	*17 39*	*17 52*		**18 13**				**19 13**			**20 13**			**21 13**			**22 13**
78	*Tournai*	○	**16 57**		**17 43**	*18 00*	**18 00**		**18 43**	*18 57*	**18 57**		**19 43**	**19 57**		**20 43**	**20 57**		**21 43**	**21 57**		**22 43**
92	*Ath*	○	*17 09*				*18 09*			*19 09*	*19 09*			*20 09*			*21 09*			*22 09*		
96	*Paris-Nord*	○																				
96	*Bruxelles-Brussel* Midi/Zuid	○	*17 26*		*17 54*		*18 26*		*18 54*	*19 28*	*19 28*		*19 54*	*20 26*		*20 54*	*21 26*		*21 54*	*22 26*		*22 54*
96	*Bruxelles-Brussel* Centr.	○	*17 33*		*18 00*		*18 33*		*19 00*	*19 33*	*19 33*		*20 00*	*20 33*		*21 00*	*21 33*		*22 00*	*22 33*		*23 00*
96	*Bruxelles-Brussel* Nord/Noord	○	*17 37*		*18 04*		*18 37*		*19 04*	*19 37*	*19 37*		*20 04*	*20 37*		*21 04*	*21 37*		*22 04*	*22 37*		*23 04*

tab km			IC D 943	L 4472	IR k 3822	IC D 944	L 4473		
140	*Ottignies*				*21 22*				
125	*Liège-Guillemins*		**20 52**	*20 52*	*20 52*	**21 52**	*21 52*		
130	*Namur*		**21 32**	*21 32*	*21 32*	**22 32**	*22 32*		
0	**Charleroi-Sud**		**22 02**	22 05	**22 22**	**23 02**	23 05		
4	**Marchienne-au-Pont**			22 10	**22 27**		23 10		
10	Forchies			22 15			23 15		
13	Piéton			22 19			23 19		
15	Carnières			22 22			23 22		
17	Morlanwelz			22 25			23 25		
22	**La Louvière-Sud**	○	**22 18**	22 29	**22 39**	**23 18**	23 29		
108	*La Louvière-Centre*		*22 09*	*22 23*	*22 27*	*23 09*	*23 09*		
22	**La Louvière-Sud**		**22 20**	22 30	**22 40**	**23 20**	23 30		
24	**La Louvière-Centre**	○		22 33			23 33		
108	*Braine-le-Comte*	○		*22 56*					
108	*Halle*	○		*23 09*					
108	*Bruxelles-Brussel* *Midi/Zuid*	○		*23 20*					
108	*Bruxelles-Brussel* *Centr.*	○		*23 26*					
108	*Bruxelles-Brussel* *Nord/Noord*	○		*23 30*					
117	*Charleroi-Sud*								
117	*Luttre*								
117	*Manage*								
0	**La Louvière-Centre**								
5	Bracquegnies				**22 44**				
7	Thieu				**22 47**				
9	Havré				**22 50**				
13	Obourg				**22 53**				
17	Nimy				**22 57**				
19	**Mons**	○	3 **22 32**		**23 00**	**23 32**			
78	*Saint-Ghislain*	○	**22 45**		*23 26*				
78	*Tournai*	○	**23 15**						
92	*Ath*	○							
96	*Paris-Nord*	○							
96	*Bruxelles-Brussel* *Midi/Zuid*	○	*23 26*						
96	*Bruxelles-Brussel* *Centr.*	○	*23 33*						
96	*Bruxelles-Brussel* *Nord/Noord*	○	*23 37*						

1 Zie verder tabellen 78, 94.
2 Rijdt verder naar Luttre als trein P 8754.
3 Zie verder tabel 78.
4 Rijdt verder naar Luttre als trein P 8755.

1 Voir tableaux 78, 94.
2 Continue vers Luttre comme train P 8754.
3 Voir tableau 78.
4 Continue vers Luttre comme train P 8755.

CHATELET - CHARLEROI - MONS - TOURNAI → OSTENDE

train direct tous les week-ends et jours fériés en période touristique

122

122

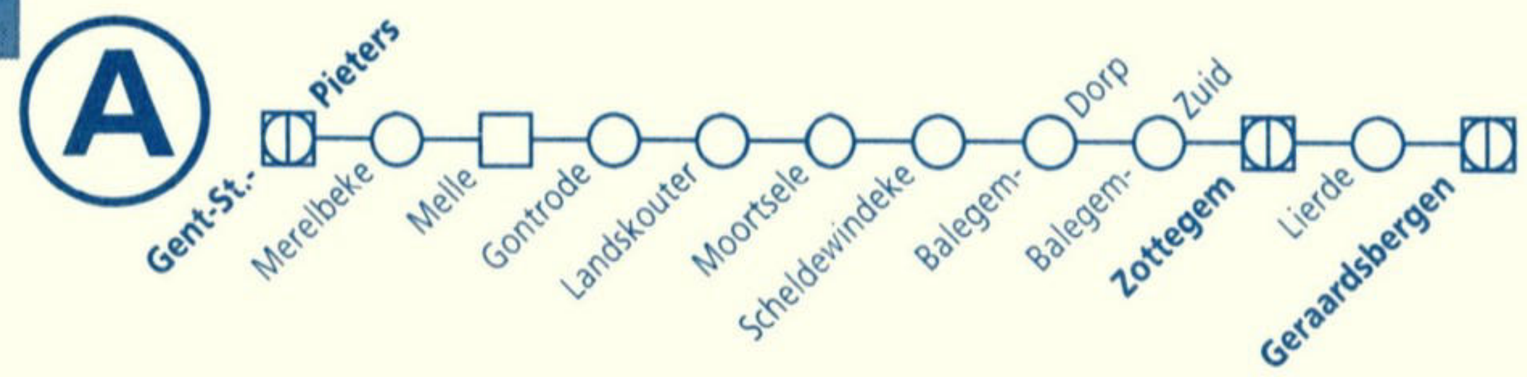

tab			L	L	P	L	P	L	L	L	L	L	L	L	L	L	P	P	P	L	P	L
km			*1855*	*1856*	*7981* ▲	*1857*	*7983*	*1858*	*1859*	*1860*	*1861*	*1862*	*1863*	*1864*	*1865*	*1866*	*8980*	*8982*	*8984* ▲	*1867*	*8986*	*1868*
50a	*Brussel-Bruxelles*	*Noord/Nord*				*6 26*		*7 26*	*8 26*	*9 26*	*10 26*	*11 26*	*12 26*	*13 26*	*14 26*	*15 26*		*15 50*	*16 16*	*16 26*	*16 59*	*17 31*
50a		*Centr.*				*6 30*		*7 30*	*8 30*	*9 30*	*10 30*	*11 30*	*12 30*	*13 30*	*14 30*	*15 30*		*15 54*	*16 20*	*16 30*	*17 03*	*17 35*
50a		*Zuid/Midi*				*6 36*		*7 36*	*8 36*	*9 36*	*10 36*	*11 36*	*12 36*	*13 36*	*14 36*	*15 36*		*16 00*	*16 26*	*16 36*	*17 08*	*17 41*
0	**Gent-Sint-Pieters**		5 10	6 11	6 37	7 11	7 37	8 12	9 12	10 12	11 12	12 12	13 12	14 12	15 12	16 12	16 30	16 38	17 06	17 12	17 40	18 12
5	Merelbeke		5 15	6 16	6 42	7 16	7 42	8 17	9 17	10 17	11 17	12 17	13 17	14 17	15 17	16 17	|	16 43	|	17 17	17 45	18 17
8	Melle		5 19	6 20	6 46	7 20	7 46	8 21	9 21	10 21	11 21	12 21	13 21	14 21	15 21	16 21	|	16 46	|	17 21	17 48	18 21
11	Gontrode		5 23	6 25	6 50	7 25	7 49	8 25	9 25	10 25	11 25	12 25	13 25	14 25	15 25	16 25	|	16 50	|	17 25	17 52	18 25
12	Landskouter		|	|	6 52	|	7 51	|	|	|	|	|	|	|	|	|	16 52	|	|	17 54	|
14	Moortsele		5 27	6 29	6 55	7 29	7 54	8 29	9 29	10 29	11 29	12 29	13 29	14 29	15 29	16 29	|	16 55	|	17 29	17 57	18 29
16	Scheldewindeke		5 30	6 32	6 58	7 32	7 57	8 32	9 32	10 32	11 32	12 32	13 32	14 32	15 32	16 32	|	16 58	|	17 32	18 00	18 32
18	Balegem-Dorp		5 33	6 35	7 02	7 35	8 00	8 35	9 35	10 35	11 35	12 35	13 35	14 35	15 35	16 35	|	17 01	|	17 35	18 04	18 35
20	Balegem-Zuid		5 37	6 39	7 06	7 39	8 04	8 39	9 39	10 39	11 39	12 39	13 39	14 39	15 39	16 39	|	17 05	|	17 39	18 08	18 39
23	**Zottegem**	○	5 41	6 43	7 10	7 43	8 08	8 43	9 43	10 43	11 43	12 43	13 43	14 43	15 43	16 43	16 51	17 09	17 26	17 43	18 12	18 43
89	*Brussel-Bruxelles*	*Zuid/Midi* ○	*6 35*	*7 18*	*8 03*	*8 16*	*9 03*	*9 16*	*10 16*	*11 16*	*12 16*	*13 16*	*14 16*	*15 16*	*16 16*	*17 14*	*18 04*	*18 04*	*18 16*	*18 16*	*19 03*	*19 16*
89		*Centr.* ○	*6 40*	*7 23*	*8 09*	*8 21*	*9 09*	*9 22*	*10 22*	*11 22*	*12 22*	*13 22*	*14 22*	*15 22*	*16 22*	*17 20*	*18 09*	*18 09*	*18 22*	*18 22*	*19 09*	*19 22*
89		*Noord/Nord* ○	*6 44*	*7 27*	*8 14*	*8 25*	*9 13*	*9 26*	*10 26*	*11 26*	*12 26*	*13 26*	*14 26*	*15 26*	*16 26*	*17 24*	*18 13*	*18 13*	*18 26*	*18 26*	*19 13*	*19 26*
23	**Zottegem**		5 49	6 49	|	7 49	8 16	8 49	9 49	10 49	11 49	12 49	13 49	14 49	15 49	16 50	|	17 16	17 30	17 49	18 16	18 49
31	Lierde		5 56	6 56	|	7 56	8 23	8 56	9 56	10 56	11 56	12 56	13 56	14 56	15 56	16 57	|	17 23	17 37	17 56	18 23	18 56
37	**Geraardsbergen**	○	6 03	7 03	|	8 03	8 30	9 03	10 03	11 03	12 03	13 03	14 03	15 03	16 03	17 04	|	17 30	17 44	18 03	18 30	19 03

GENT

Gent en op de Leie (met maaltijd)

B-Dagtrip 118

tab km			L 1869	L 1870	L 1871	L 1872	L 1873		
50a	*Brussel-Bruxelles*	*Noord/Nord*	*18 26*	*19 26*	*20 26*	*21 26*	*22 26*		
50a		*Centr.*	*18 30*	*19 30*	*20 30*	*21 30*	*22 30*		
50a		*Zuid/Midi*	*18 36*	*19 36*	*20 36*	*21 36*	*22 36*		
0	**Gent-Sint-Pieters**		19 12	20 12	21 12	22 12	23 12		
5	Merelbeke		19 17	20 17	21 17	22 17	23 17		
8	Melle		19 21	20 21	21 21	22 21	23 21		
11	Gontrode		19 25	20 25	21 25	22 25	23 25		
12	Landskouter		|	|	|	|	|		
14	Moortsele		19 29	20 29	21 29	22 29	23 29		
16	Scheldewindeke		19 32	20 32	21 32	22 32	23 32		
18	Balegem-Dorp		19 35	20 35	21 35	22 35	23 35		
20	Balegem-Zuid		19 39	20 39	21 39	22 39	23 39		
23	**Zottegem**	○	19 43	20 43	21 43	22 43	23 43		
89	*Brussel-Bruxelles*	*Zuid/Midi* ○	*20 16*	*21 16*	*22 16*	*23 20*			
89		*Centr.* ○	*20 22*	*21 22*	*22 22*	*23 24*			
89		*Noord/Nord* ○	*20 26*	*21 26*	*22 26*	*23 28*			
23	**Zottegem**		19 49	20 49	21 49	22 49	23 44		
31	Lierde		19 56	20 56	21 56	22 56	23 51		
37	**Geraardsbergen**	○	20 03	21 03	22 03	23 03	23 58		

BERGEN

Op culturele ontdekking

B-Dagtrip 126*

122

122

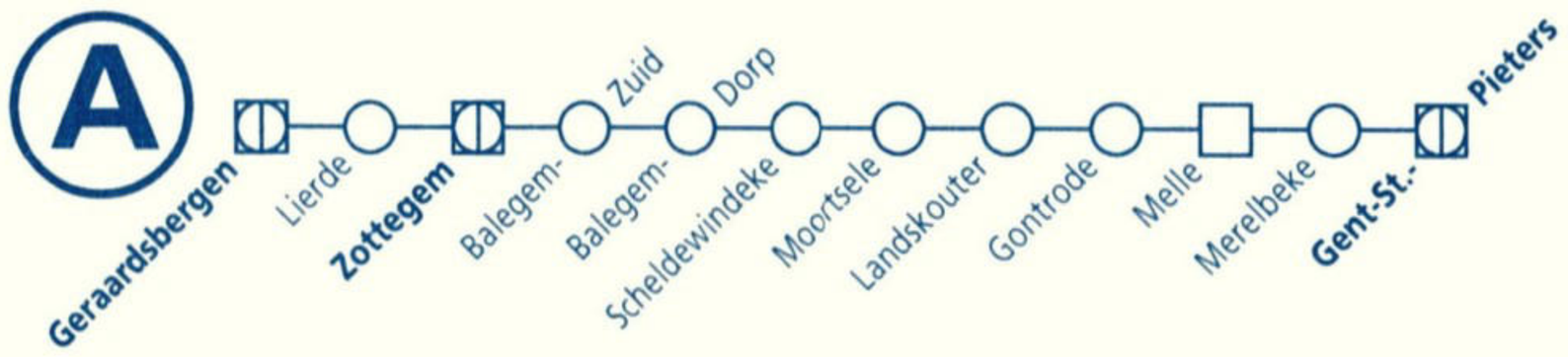

tab km			L 1875	L 1876	P 7980	P 7982 ▲	L 1877	P 7984	P 7986	L 1878	L 1879	L 1880	L 1881	L 1882	P 8943 ③ ●	L 1883	L 1884	L 1885	L 1886	P 8981	L 1887	P 8983 ▲
0	**Geraardsbergen**		4 53	5 51	6 19	6 46	6 54		7 34	7 57	8 57	9 57	10 57	11 57	12 22	12 57	13 57	14 57	15 57	16 26	16 57	
6	Lierde		5 00	5 58	6 26	6 53	7 00		7 41	8 04	9 04	10 04	11 04	12 04	12 29	13 04	14 04	15 04	16 04	16 33	17 04	
14	**Zottegem**	○	5 07	6 05	6 34	7 00	7 08		7 48	8 11	9 11	10 11	11 11	12 11	12 36	13 11	14 11	15 11	16 11	16 40	17 11	
89	*Brussel-Bruxelles*	*Noord/Nord*		*5 32*		*5 47*	*6 34*		*6 47*	*7 34*	*8 34*	*9 34*	*10 34*	*11 34*		*12 34*	*13 34*	*14 34*	*15 34*	*15 59*	*16 34*	*16 44*
89		*Centr.*		*5 36*		*5 51*	*6 38*		*6 51*	*7 38*	*8 38*	*9 38*	*10 38*	*11 38*		*12 38*	*13 38*	*14 38*	*15 38*	*16 03*	*16 38*	*16 48*
89		*Zuid/Midi*		*5 40*		*5 57*	*6 44*		*6 56*	*7 44*	*8 44*	*9 44*	*10 44*	*11 44*		*12 44*	*13 44*	*14 44*	*15 44*	*16 09*	*16 44*	*16 53*
14	**Zottegem**		5 08	6 17	6 42	7 02	7 17	7 40	7 55	8 17	9 17	10 17	11 17	12 17		13 17	14 17	15 17	16 17	16 52	17 17	17 38
17	Balegem-Zuid		5 12	6 21	6 46	|	7 21	7 44	|	8 21	9 21	10 21	11 21	12 21		13 21	14 21	15 21	16 21	16 56	17 21	17 42
19	Balegem-Dorp		5 16	6 25	6 50	|	7 25	7 48	|	8 25	9 25	10 25	11 25	12 25		13 25	14 25	15 25	16 25	16 59	17 25	17 46
21	Scheldewindeke		5 19	6 28	6 53	|	7 28	7 52	|	8 28	9 28	10 28	11 28	12 28		13 28	14 28	15 28	16 28	17 02	17 28	17 50
23	Moortsele		5 22	6 31	6 56	|	7 31	7 55	|	8 31	9 31	10 31	11 31	12 31		13 31	14 31	15 31	16 31	17 05	17 31	17 54
25	Landskouter		|	|	6 59	|	|	7 58	|	|	|	|	|	|	|	|	|	|	17 07	|	17 57
26	Gontrode		5 26	6 35	7 02	|	7 35	8 00	|	8 35	9 35	10 35	11 35	12 35		13 35	14 35	15 35	16 35	17 10	17 35	18 00
29	Melle		5 30	6 39	7 06	|	7 39	8 04	|	8 39	9 39	10 39	11 39	12 39		13 39	14 39	15 39	16 39	|	17 39	18 04
32	Merelbeke		5 34	6 43	7 11	|	7 43	8 08	|	8 43	9 43	10 43	11 43	12 43		13 43	14 43	15 43	16 43	|	17 43	18 08
37	**Gent-Sint-Pieters**	○	5 38	6 48	7 16	7 24	7 48	8 13	8 18	8 48	9 48	10 48	11 48	12 48		13 48	14 48	15 48	16 48	17 20	17 48	18 13
50a	*Brussel-Bruxelles*	*Zuid/Midi* ○	*6 24*	*7 24*	*7 52*	*8 00*	*8 24*	*8 52*	*8 52*	*9 24*	*10 24*	*11 24*	*12 24*	*13 24*		*14 24*	*15 24*	*16 24*	*17 24*		*18 24*	*18 52*
50a		*Centr.* ○	*6 30*	*7 30*	*7 57*	*8 06*	*8 30*	*8 57*	*8 57*	*9 30*	*10 30*	*11 30*	*12 30*	*13 30*		*14 30*	*15 30*	*16 30*	*17 30*		*18 30*	*18 57*
50a		*Noord/Nord* ○	*6 34*	*7 34*	*8 01*	*8 10*	*8 34*	*9 01*	*9 01*	*9 34*	*10 34*	*11 34*	*12 34*	*13 34*		*14 34*	*15 34*	*16 34*	*17 34*		*18 34*	*19 01*

OOSTENDE

B-Dagtrip 186

Bezoek aan het opleidingsschip Mercator en het Domein Raversijde

tab km			L 1888	L 1889	L 1890	L 1891	L 1892		
0	**Geraardsbergen**		17 57	18 57	19 57	20 57	21 57		
6	Lierde		18 04	19 04	20 04	21 04	22 04		
14	**Zottegem**	○	18 11	19 11	20 11	21 11	22 11		
89	*Brussel-Bruxelles*	*Noord/Nord*	*17 34*	*18 34*	*19 34*	*20 34*	*21 34*		
89		*Centr.*	*17 38*	*18 38*	*19 38*	*20 38*	*21 38*		
89		*Zuid/Midi*	*17 44*	*18 44*	*19 44*	*20 44*	*21 44*		
14	**Zottegem**		18 17	19 17	20 17	21 17	22 17		
17	Balegem-Zuid		18 21	19 21	20 21	21 21	22 21		
19	Balegem-Dorp		18 25	19 25	20 25	21 25	22 25		
21	Scheldewindeke		18 28	19 28	20 28	21 28	22 28		
23	Moortsele		18 31	19 31	20 31	21 31	22 31		
25	Landskouter		|	|	|	|	|		
26	Gontrode		18 35	19 35	20 35	21 35	22 35		
29	Melle		18 39	19 39	20 39	21 39	22 39		
32	Merelbeke		18 43	19 43	20 43	21 43	22 43		
37	**Gent-Sint-Pieters**	○	18 48	19 48	20 48	21 48	22 48		
50a	*Brussel-Bruxelles*	*Zuid/Midi* ○	*19 24*	*20 24*	*21 24*	*22 24*	*23 24*		
50a		*Centr.* ○	*19 30*	*20 30*	*21 30*	*22 30*			
50a		*Noord/Nord* ○	*19 34*	*20 34*	*21 34*	*22 34*			

123

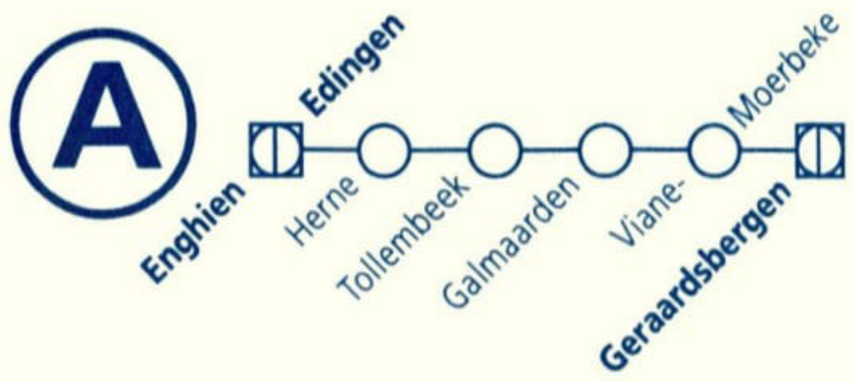

tab km			IR d 3026	IR d 3027	P 7570	IR d 3028	IR d 3029	IR d 3030	IR d 3031	IR d 3032	IR d 3033	IR d 3034	IR d 3035	IR d 3036	P 8571	P 8572
94	*Brussel-Bruxelles*	*Noord/Nord*	5 18	6 19		7 19	8 19	9 19	10 19	11 19	12 19	13 19	14 19	15 19	*15 34*	16 08
94		*Centr.*	5 22	6 23		7 23	8 23	9 23	10 23	11 23	12 23	13 23	14 23	15 23	*15 39*	16 12
94		*Zuid/Midi*	5 28	6 28		7 28	8 28	9 28	10 28	11 28	12 28	13 28	14 28	15 28	*15 45*	16 17
94	*Halle*		5 42	6 42		7 42	8 42	9 42	10 42	11 42	12 42	13 42	14 42	15 42	*15 58*	16 32
0	**Enghien/Edingen**		5 57	6 57	7 34	7 57	8 57	9 57	10 57	11 57	12 57	13 57	14 57	15 57	16 17	16 43
4	Herne		6 01	7 01	7 38	8 01	9 01	10 01	11 01	12 01	13 01	14 01	15 01	16 01	16 21	16 47
6	Tollembeek		6 04	7 04	7 41	8 04	9 04	10 04	11 04	12 04	13 04	14 04	15 04	16 04	16 24	16 50
8	Galmaarden		6 07	7 07	7 44	8 07	9 07	10 07	11 07	12 07	13 07	14 07	15 07	16 07	16 27	16 54
11	Viane-Moerbeke		6 11	7 11	7 48	8 11	9 11	10 11	11 11	12 11	13 11	14 11	15 11	16 11	16 31	16 58
16	**Geraardsbergen**	○	6 15	7 15	7 52	8 15	9 15	10 15	11 15	12 15	13 15	14 15	15 15	16 15	16 35	17 03

tab km			IR d 3037	P 8574	P 8575 ▲	IR d 3038	P 8576	IR d 3039	IR d 3040	IR d 3041	IR d 3042	IR d 3043
94	*Brussel-Bruxelles*	*Noord/Nord*	16 19	16 50	*17 02*	17 19	*17 37*	18 19	19 19	20 19	21 19	22 19
94		*Centr.*	16 23	16 54	*17 06*	17 23	*17 41*	18 23	19 23	20 23	21 23	22 23
94		*Zuid/Midi*	16 28	16 59	*17 11*	17 28	*17 46*	18 28	19 28	20 28	21 28	22 28
94	*Halle*		16 42	17 13	*17 13*	17 42	*17 42*	18 42	19 42	20 42	21 42	22 42
0	**Enghien/Edingen**		16 57	17 24	17 39	17 57	18 17	18 57	19 57	20 57	21 57	22 57
4	Herne		17 01	17 28	17 43	18 01	18 21	19 01	20 01	21 01	22 01	23 01
6	Tollembeek		17 04	17 31	17 46	18 04	18 24	19 04	20 04	21 04	22 04	23 04
8	Galmaarden		17 07	17 35	17 49	18 07	18 27	19 07	20 07	21 07	22 07	23 07
11	Viane-Moerbeke		17 11	17 39	17 53	18 11	18 31	19 11	20 11	21 11	22 11	23 11
16	**Geraardsbergen**	○	17 15	17 44	17 57	18 15	18 35	19 15	20 15	21 15	22 15	23 15

123

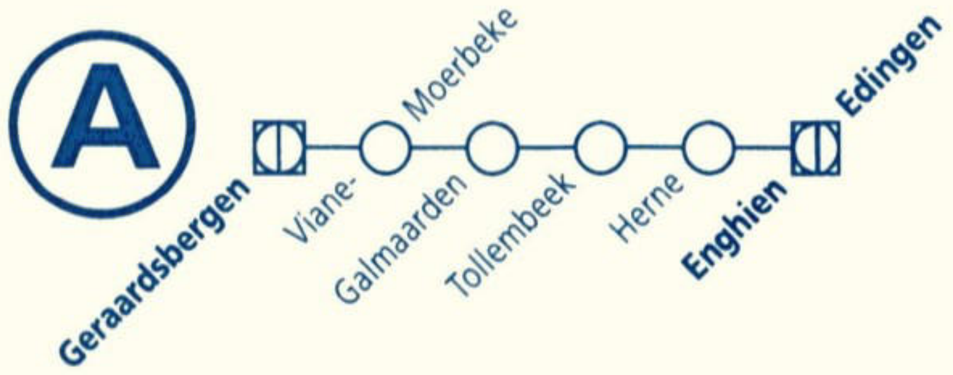

tab km			IR d 3004	P 7571	IR d 3005	P 7572	P 7573	IR d 3006	P 7574	P 7575	IR d 3007	IR d 3008	IR d 3009	IR d 3010	IR d 3011	P 7542 ③ ●
0	**Geraardsbergen**		**4 45**	5 06	**5 45**	6 15	6 28	**6 45**	7 15	7 28	**7 45**	**8 45**	**9 45**	**10 45**	**11 45**	12 16
5	Viane-Moerbeke		**4 49**	5 10	**5 49**	6 20	6 32	**6 49**	7 20	7 32	**7 49**	**8 49**	**9 49**	**10 49**	**11 49**	12 20
8	Galmaarden		**4 53**	5 14	**5 53**	6 24	6 36	**6 53**	7 24	7 36	**7 53**	**8 53**	**9 53**	**10 53**	**11 53**	12 24
10	Tollembeek		**4 56**	5 17	**5 56**	6 27	6 39	**6 56**	7 27	7 39	**7 56**	**8 56**	**9 56**	**10 56**	**11 56**	12 27
12	Herne		**4 59**	5 20	**5 59**	6 30	6 42	**6 59**	7 30	7 42	**7 59**	**8 59**	**9 59**	**10 59**	**11 59**	12 30
16	**Enghien/Edingen**	○	1 **5 03**	5 24	1 **6 03**	2 6 35	6 46	1 **7 03**	2 7 35	7 46	1 **8 03**	1 **9 03**	1 **10 03**	1 **11 03**	1 **12 03**	12 34
94	*Halle*	○	**5 18**		**6 18**	6 46	*7 01*	**7 18**	7 47	*8 02*	**8 18**	**9 18**	**10 18**	**11 18**	**12 18**	
94	*Brussel-Bruxelles* *Zuid/Midi*	○	**5 32**		**6 32**	7 00	*7 15*	**7 32**	7 59	*8 14*	**8 32**	**9 32**	**10 32**	**11 32**	**12 32**	
94	*Brussel-Bruxelles* *Centr.*	○	**5 37**		**6 37**	7 05	*7 20*	**7 37**	8 04	*8 19*	**8 37**	**9 37**	**10 37**	**11 37**	**12 37**	
94	*Brussel-Bruxelles* *Noord/Nord*	○	**5 41**		**6 41**	7 09	*7 24*	**7 41**	8 10	*8 23*	**8 41**	**9 41**	**10 41**	**11 41**	**12 41**	

tab km			IR d 3012	IR d 3013	IR d 3014	IR d 3015	P 8570 ▲	IR d 3016	P 8573 ▲	IR d 3017	IR d 3018	IR d 3019	IR d 3020	IR d 3021
0	**Geraardsbergen**		**12 45**	**13 45**	**14 45**	**15 45**	16 15	**16 45**	17 15	**17 45**	**18 45**	**19 45**	**20 45**	**21 45**
5	Viane-Moerbeke		**12 49**	**13 49**	**14 49**	**15 49**	16 19	**16 49**	17 19	**17 49**	**18 49**	**19 49**	**20 49**	**21 49**
8	Galmaarden		**12 53**	**13 53**	**14 53**	**15 53**	16 23	**16 53**	17 23	**17 53**	**18 53**	**19 53**	**20 53**	**21 53**
10	Tollembeek		**12 56**	**13 56**	**14 56**	**15 56**	16 26	**16 56**	17 26	**17 56**	**18 56**	**19 56**	**20 56**	**21 56**
12	Herne		**12 59**	**13 59**	**14 59**	**15 59**	16 29	**16 59**	17 29	**17 59**	**18 59**	**19 59**	**20 59**	**21 59**
16	**Enghien/Edingen**	○	1 **13 03**	1 **14 03**	1 **15 03**	1 **16 03**	16 33	1 **17 03**	17 33	1 **18 03**	1 **19 03**	1 **20 03**	1 **21 03**	1 **22 03**
94	*Halle*	○	**13 18**	**14 18**	**15 18**	**16 18**		**17 18**		**18 18**	**19 18**	**20 18**	**21 18**	**22 18**
94	*Brussel-Bruxelles* *Zuid/Midi*	○	**13 32**	**14 32**	**15 32**	**16 32**		**17 32**		**18 32**	**19 32**	**20 33**	**21 32**	**22 32**
94	*Brussel-Bruxelles* *Centr.*	○	**13 37**	**14 37**	**15 37**	**16 37**		**17 37**		**18 37**	**19 37**	**20 37**	**21 37**	**22 37**
94	*Brussel-Bruxelles* *Noord/Nord*	○	**13 41**	**14 41**	**15 41**	**16 41**		**17 41**		**18 41**	**19 41**	**20 41**	**21 41**	**22 41**

1 Zie verder tabellen 94, 96, 36.
2 Zie verder tabellen 94, 96.

1 Voir tableaux 94, 96, 36.
2 Voir tableaux 94, 96.

124

124

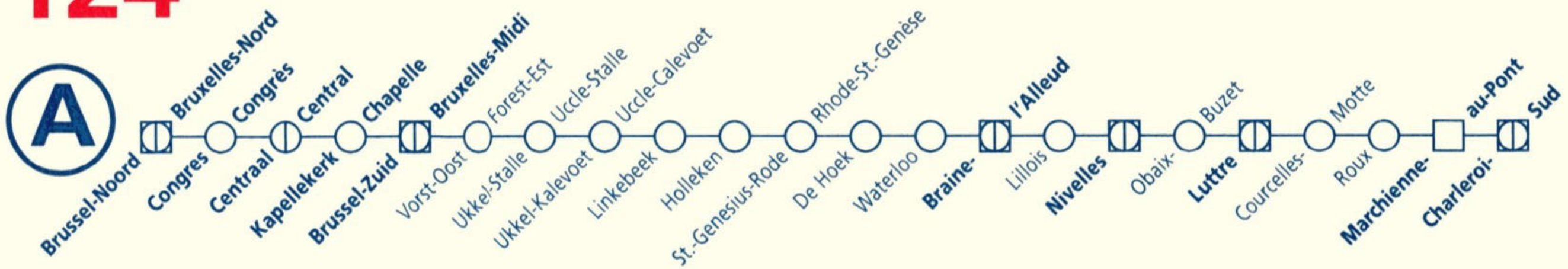

tab km			P 7105	L 4275	L 6575	IR n 3327	L 4276	L 2826	IC I 2026	P 7780	L 6576	IR n 3328	L 4277	P 7106	L 2827	IC I 2027	P 7782	L 6577	P 7107	L 2177	IR n 3329	L 4278
											2						▲	4		5		
25	*Antwerpen-Centraal*					*4 24*		4 54	**5 16**		*5 16*	**5 51**			5 54	**6 16**		*6 16*			**6 51**	
25	*Antwerpen-Berchem*					*4 28*		4 58	**5 25**		*5 25*	**5 55**			5 58	**6 25**		*6 25*			**6 55**	
25	*Mechelen*					*5 02*		5 26	**5 42**		*5 42*	**6 14**			6 26	**6 42**		*6 42*			**7 12**	
25	*Schaerbeek/Schaarbeek*					*5 20*		*5 32*	*5 48*		*5 56*	*6 20*			*6 29*	*6 50*		*6 56*			*7 22*	
0	**Bruxelles-Brussel**	**Nord/Noord**				**5 32**		5 44	**6 01**		6 05	**6 32**			6 43	**7 00**		7 05			**7 32**	
		Congr.													6 45							
		Centr.				**5 36**		5 48	**6 05**		6 09	**6 36**			6 48	**7 04**		7 09			**7 36**	
		Chap./Kap.													6 50							
		Midi/Zuid	4 29		5 14	**5 41**		5 53	**6 10**		6 14	**6 41**		6 44	6 53	**7 09**		7 14	7 24		**7 41**	
7	Forest-Est/Vorst-Oost							5 57							6 57							
8	Uccle-Stalle/Ukkel-Stalle							5 59							6 59							
9	Uccle-Calev./Ukkel-Kalev.		4 35		5 19			6 01			6 19			6 49	7 01			7 19	7 30			
11	Linkebeek							6 04						6 52	7 04			7 22	7 33	7 37		
13	Holleken							6 06							7 06							
15	St.-G.-Rode/Rhode-St.-G.		4 41		5 24			6 09			6 24			6 55	7 09			7 25	7 37	7 40		
16	De Hoek							6 11							7 11					7 42		
19	Waterloo		4 45		5 28			6 15			6 28			6 59	7 15			7 29	7 41	7 46		
22	**Braine-l'Alleud**	○	4 48		5 31	**5 53**		6 18	**6 23**		6 31	**6 53**		7 02	7 18	**7 23**		7 32	7 44	7 49	**7 53**	
22	**Braine-l'Alleud**		4 49		5 32	**5 54**		6 19	**6 24**		6 32	**6 54**			7 19	**7 24**		7 34	7 46		**7 54**	
27	Lillois		4 53		5 36			6 23			6 36				7 23			7 38	7 51			
33	**Nivelles**	○	4 59		5 42	**6 02**		6 29	**6 32**		6 42	**7 02**			7 29	**7 32**		7 44	7 57		**8 02**	
33	**Nivelles**		5 00			**6 04**			**6 33**	6 37		**7 04**				**7 33**	7 37				**8 04**	
40	Obaix-Buzet		5 06							6 43							7 43					
45	**Luttre**	○	5 10			**6 12**			**6 41**	6 47		**7 12**				**7 41**	7 47				**8 12**	
45	**Luttre**		5 11	5 16		**6 13**	6 18		**6 42**	6 48		**7 13**	7 18			**7 42**	7 48				**8 13**	8 18
50	Courcelles-Motte		5 15	5 20			6 22			6 52			7 22				7 52					8 22
53	Roux		5 18	5 23			6 25			6 55			7 25				7 55					8 25
56	**Marchienne-au-Pont**		5 22	5 27		**6 22**	6 30			6 59		**7 22**	7 30				7 59				**8 22**	8 30
60	**Charleroi-Sud**	○	5 26	5 31		**6 26**	6 34		**6 53**	7 03		**7 26**	7 34			**7 53**	8 03				**8 26**	8 34
130	*Châtelet*	○	*5 37*	*5 43*		**6 37**			*7 11*			**7 37**				*8 11*	8 14				**8 37**	
130	*Tamines*	○	*5 44*			**6 44**			*7 12*			**7 44**				*8 12*					**8 44**	
130	*Jemeppe-sur-Sambre*	○	*5 51*			**6 51**			*7 29*			**7 51**				*8 30*					**8 51**	
130	*Namur*	○	*6 04*			**7 04**			*7 28*			**8 04**				*8 28*					**9 04**	

tab km		L 2828	IC I 2028	P 7784	L 6578	L 2178	IR n 3330	L 4279	L 2829	IC I 2029	L 2179	IR n 3331	L 4280	L 2830	IC I 2030	L 2180	IR n 3332	L 4281	L 2831	IC I 2031	L 2181
					6	7					8					9					10
25	*Antwerpen-Centraal*	6 54	**7 16**		*7 16*		**7 51**		7 54	**8 16**		**8 51**		8 54	**9 16**		**9 51**		9 54	**10 16**	
25	*Antwerpen-Berchem*	6 58	**7 24**		*7 24*		**7 55**		7 58	**8 25**		**8 55**		8 58	**9 25**		**9 55**		9 58	**10 25**	
25	*Mechelen*	7 26	**7 41**		*7 41*		**8 14**		8 26	**8 41**		**9 14**		9 26	**9 42**		**10 14**		10 26	**10 42**	
25	*Schaerbeek/Schaarbeek*	*7 35*	*7 50*		*7 56*		*8 23*		*8 23*	*8 50*		*9 20*		*9 32*	*9 48*		*10 20*		*10 32*	*10 48*	
0	**Bruxelles-Brussel** **Nord/Noord**	7 43	**8 01**		8 06		**8 33**		8 43	**9 01**		**9 32**		9 43	**10 01**		**10 32**		10 43	**11 01**	
	Congr.	7 45	|		|		|		8 45	|		|		9 45	|		|		10 45	|	
	Centr.	7 48	**8 05**		8 10		**8 37**		8 48	**9 05**		**9 36**		9 48	**10 05**		**10 36**		10 48	**11 05**	
	Chap./Kap.	7 50	|		|		|		8 50	|		|		9 50	|		|		10 50	|	
	Midi/Zuid	7 53	**8 10**		8 16		**8 43**		8 53	**9 10**		**9 41**		9 53	**10 10**		**10 41**		10 53	**11 10**	
7	Forest-Est/Vorst-Oost	7 57	|		8 20		|		8 57	|		|		9 57	|		|		10 57	|	
8	Uccle-Stalle/Ukkel-Stalle	7 59	|		8 22		|		8 59	|		|		9 59	|		|		10 59	|	
9	Uccle-Calev./Ukkel-Kalev.	8 01	|		8 24		|		9 01	|		|		10 01	|		|		11 01	|	
11	Linkebeek	8 04	|		8 27	8 37	|		9 04	|	9 37	|		10 04	|	10 37	|		11 04	|	11 37
13	Holleken	8 06	|		|	|	|		9 06	|	|	|		10 06	|	|	|		11 06	|	|
15	St.-G.-Rode/Rhode-St.-G.	8 09	|		8 30	8 40	|		9 09	|	9 40	|		10 09	|	10 40	|		11 09	|	11 40
16	De Hoek	8 11	|		|	|	|		9 11	|	|	|		10 11	|	|	|		11 11	|	|
19	Waterloo	8 15	|		8 34	8 44	|		9 15	|	9 44	|		10 15	|	10 44	|		11 15	|	11 44
22	**Braine-l'Alleud** ○	8 18	**8 23**		8 37	8 47	**8 55**		9 18	**9 23**	9 47	**9 53**		10 18	**10 23**	10 47	**10 53**		11 18	**11 23**	11 47
22	**Braine-l'Alleud**	8 19	**8 24**		8 38		**8 56**		9 19	**9 24**		**9 54**		10 19	**10 24**		**10 54**		11 19	**11 24**	
27	Lillois	8 23	|		8 42		|		9 23	|		|		10 23	|		|		11 23	|	
33	**Nivelles** ○	8 29	**8 32**		8 48		**9 04**		9 29	**9 32**		**10 02**		10 29	**10 32**		**11 02**		11 29	**11 32**	
33	**Nivelles**		**8 33**	8 37			**9 06**			**9 33**		**10 04**			**10 33**		**11 04**			**11 33**	
40	Obaix-Buzet		|	8 43			|			|				|		|			|	
45	**Luttre** ○		**8 41**	8 47			**9 14**			**9 41**		**10 12**			**10 41**		**11 12**			**11 41**	
45	**Luttre**		**8 42**	8 48			**9 15**	9 18		**9 42**		**10 13**	10 18		**10 42**		**11 13**	11 18		**11 42**	
50	Courcelles-Motte		|	8 52			|	9 22		|		|	10 22			|	11 22		|	
53	Roux		|	8 55			|	9 25		|		|	10 25			|	11 25		|	
56	**Marchienne-au-Pont**		|	8 59			**9 24**	9 30		|		**10 22**	10 30		|		**11 22**	11 30		|	
60	**Charleroi-Sud** ○		**8 53**	9 03			[1] **9 28**	9 34		**9 53**		[1] **10 26**	10 34		**10 53**		[1] **11 26**	11 34		**11 53**	
130	*Châtelet* ○		*9 11*				**9 37**			*10 11*		**10 37**			*11 11*		**11 37**			*12 11*	
130	*Tamines* ○		*9 12*				**9 44**			*10 12*		**10 44**			*11 12*		**11 44**			*12 12*	
130	*Jemeppe-sur-Sambre* ○		*9 30*				**9 51**			*10 30*		**10 51**			*11 30*		**11 51**			*12 29*	
130	*Namur* ○		*9 28*				**10 04**	*10 24*		*10 24*		**11 04**			*11 28*		**12 04**			*12 28*	

[1] Zie verder tabellen 130, 154.
[2] Etterbeek 5 48, Brussel-L.W. 5 52, Brussel-Schuman 5 55.
[3] Zie verder tabel 130.
[4] Etterbeek 6 48, Brussel-L.W. 6 52, Brussel-Schuman 6 55.
[5] Brussel-Schuman 7 20, Brussel-L.W. 7 23, Etterbeek 7 26.
[6] Etterbeek 7 48, Brussel-L.W. 7 52, Brussel-Schuman 7 55.
[7] Brussel-Schuman 8 19, Brussel-L.W. 8 22, Etterbeek 8 26.
[8] Brussel-Schuman 9 19, Brussel-L.W. 9 22, Etterbeek 9 26.
[9] Brussel-Schuman 10 19, Brussel-L.W. 10 22, Etterbeek 10 26.
[10] Brussel-Schuman 11 19, Brussel-L.W. 11 22, Etterbeek 11 26.

[1] Voir tableaux 130, 154.
[2] Etterbeek 5 48, Bruxelles-Q.L. 5 52, Bruxelles-Schuman 5 55.
[3] Voir tableau 130.
[4] Etterbeek 6 48, Bruxelles-Q.L. 6 52, Bruxelles-Schuman 6 55.
[5] Bruxelles-Schuman 7 20, Bruxelles-Q.L. 7 23, Etterbeek 7 26.
[6] Etterbeek 7 48, Bruxelles-Q.L. 7 52, Bruxelles-Schuman 7 55.
[7] Bruxelles-Schuman 8 19, Bruxelles-Q.L. 8 22, Etterbeek 8 26.
[8] Bruxelles-Schuman 9 19, Bruxelles-Q.L. 9 22, Etterbeek 9 26.
[9] Bruxelles-Schuman 10 19, Bruxelles-Q.L. 10 22, Etterbeek 10 26.
[10] Bruxelles-Schuman 11 19, Bruxelles-Q.L. 11 22, Etterbeek 11 26.

124

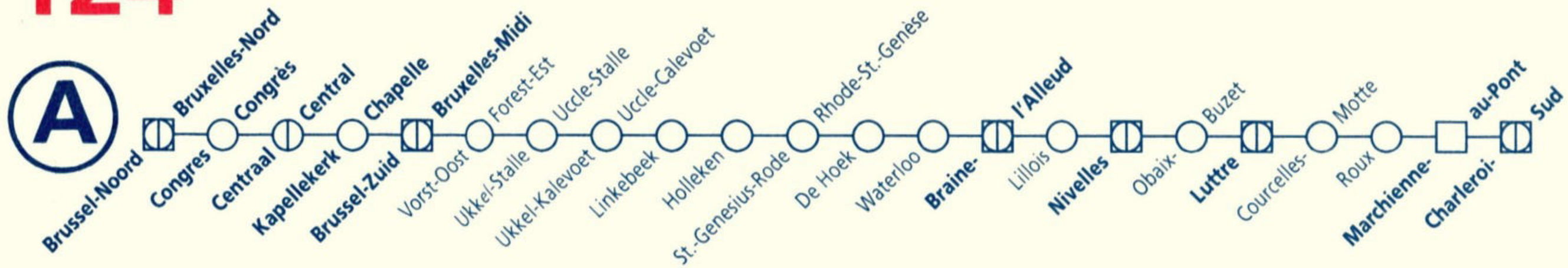

124

tab km			IR n 3333	L 4282	L 2832	IC I 2032	P 7788	L 2182	IR n 3334	L 4283	L 2833	IC I 2033	L 2183	IR n 3335	L 4284	L 2834	IC I 2034	L 2184	IR n 3336	L 4285	L 2835	IC I 2035
								2					3					4				
25	*Antwerpen-Centraal*		**10 51**		10 54	**11 16**			**11 51**		11 54	**12 16**		**12 51**		12 54	**13 16**		**13 51**		13 54	**14 16**
25	*Antwerpen-Berchem*		**10 55**		10 58	**11 25**			**11 55**		11 58	**12 25**		**12 55**		12 58	**13 25**		**13 55**		13 58	**14 25**
25	*Mechelen*		**11 14**		11 26	**11 42**			**12 14**		12 26	**12 42**		**13 14**		13 26	**13 42**		**14 14**		14 26	**14 42**
25	*Schaerbeek/Schaarbeek*		*11 20*		*11 32*	*11 48*			*12 20*		*12 32*	*12 48*		*13 20*		*13 32*	*13 48*		*14 20*		*14 32*	*14 48*
0	**Bruxelles-Brussel**	**Nord/Noord**	**11 32**		11 43	**12 01**			**12 32**		12 43	**13 01**		**13 32**		13 43	**14 01**		**14 32**		14 43	**15 01**
		Congr.			11 45						12 45					13 45					14 45	
		Centr.	**11 36**		11 48	**12 05**			**12 36**		12 48	**13 05**		**13 36**		13 48	**14 05**		**14 36**		14 48	**15 05**
		Chap./Kap.			11 50						12 50					13 50					14 50	
		Midi/Zuid	**11 41**		11 53	**12 10**			**12 41**		12 53	**13 10**		**13 41**		13 53	**14 10**		**14 41**		14 53	**15 10**
7	Forest-Est/Vorst-Oost				11 57						12 57					13 57					14 57	
8	Uccle-Stalle/Ukkel-Stalle				11 59						12 59					13 59					14 59	
9	Uccle-Calev./Ukkel-Kalev.				12 01						13 01					14 01					15 01	
11	Linkebeek				12 04			12 37			13 04		13 37			14 04		14 37			15 04	
13	Holleken				12 06						13 06					14 06					15 06	
15	St.-G.-Rode/Rhode-St.-G.				12 09			12 40			13 09		13 40			14 09		14 40			15 09	
16	De Hoek				12 11						13 11					14 11					15 11	
19	Waterloo				12 15			12 44			13 15		13 44			14 15		14 44			15 15	
22	**Braine-l'Alleud**	○	**11 53**		12 18	**12 23**		12 47	**12 53**		13 18	**13 23**	13 47	**13 53**		14 18	**14 23**	14 47	**14 53**		15 18	**15 23**
22	**Braine-l'Alleud**		**11 54**		12 19	**12 24**			**12 54**		13 19	**13 24**		**13 54**		14 19	**14 24**		**14 54**		15 19	**15 24**
27	Lillois				12 23						13 23					14 23					15 23	
33	**Nivelles**	○	**12 02**		12 29	**12 32**			**13 02**		13 29	**13 32**		**14 02**		14 29	**14 32**		**15 02**		15 29	**15 32**
33	**Nivelles**		**12 04**			**12 33**	12 45		**13 04**			**13 33**		**14 04**			**14 33**		**15 04**			**15 33**
40	Obaix-Buzet						12 51															
45	**Luttre**	○	**12 12**			**12 41**	12 55		**13 12**			**13 41**		**14 12**			**14 41**		**15 12**			**15 41**
45	**Luttre**		**12 13**	12 18		**12 42**	12 56		**13 13**	13 18		**13 42**		**14 13**	14 18		**14 42**		**15 13**	15 18		**15 42**
50	Courcelles-Motte			12 22			13 00			13 22					14 22					15 22		
53	Roux			12 25			13 03			13 25					14 25					15 25		
56	**Marchienne-au-Pont**		**12 22**	12 30			13 07		**13 22**	13 30				**14 22**	14 30				**15 22**	15 30		
60	**Charleroi-Sud**	○	**f 12 26**	12 34		**12 53**	13 11		**f 13 26**	13 34		**13 53**		**f 14 26**	14 34		**14 53**		**f 15 26**	15 34		**15 53**
130	*Châtelet*	○	**12 37**			*13 11*	*13 37*		**13 37**			*14 11*		**14 37**			*15 11*		**15 37**			*16 11*
130	*Tamines*	○	**12 44**			*13 12*	*13 44*		**13 44**			*14 12*		**14 44**			*15 12*		**15 44**			*16 12*
130	*Jemeppe-sur-Sambre*	○	**12 51**			*13 30*	*13 51*		**13 51**			*14 30*		**14 51**			*15 30*		**15 51**			*16 29*
130	*Namur*	○	**13 04**			*13 28*	*14 04*		**14 04**			*14 28*		**15 04**			*15 28*		**16 04**			*16 28*

tab km			L 6585	L 2185	IR n 3337	L 4286	L 2836	IC I 2036	P 8781	L 6586	P 8719	P 8720	L 2186	P 8101	IR n 3338	L 4287	P 8102	P 8721	P 8103	L 2837	P 8722	IC I 2037
			5	6						7			9	▲					10			
25	*Antwerpen-Centraal*		*14 16*		**14 51**		14 54	**15 16**		*15 16*	*15 16*	*15 40*			**15 51**			*15 51*		15 54	*15 54*	**16 16**
25	*Antwerpen-Berchem*		*14 25*		**14 55**		14 58	**15 25**		*15 25*	*15 25*	*15 44*			**15 55**			*15 55*		15 58	*15 58*	**16 25**
25	*Mechelen*		*14 42*		**15 14**		15 26	**15 42**		*15 42*	*15 42*	*15 58*			**16 12**			*16 21*		16 26	16 22	**16 41**
25	*Schaerbeek/Schaarbeek*		*14 56*		*15 20*		*15 32*	*15 48*		*15 56*	16 01	*16 09*			*16 19*			16 37		*16 31*	16 50	*16 52*
0	**Bruxelles-Brussel**	**Nord/Noord**	15 05		**15 32**		15 43	**16 00**		16 05	16 07	16 18			**16 32**			16 43		16 45	16 56	**17 01**
		Congr.					15 45				16 10	16 20								16 47		
		Centr.	15 09		**15 36**		15 48	**16 04**		16 09	16 13	16 23			**16 36**			16 47		16 50	17 00	**17 05**
		Chap./Kap.					15 50				16 15									16 52		
		Midi/Zuid	15 14		**15 41**		15 53	**16 09**		16 14	16 21	16 27		16 30	**16 41**		16 44	16 52		16 55	17 05	**17 11**
7	Forest-Est/Vorst-Oost						15 57							16 34						16 59		
8	Uccle-Stalle/Ukkel-Stalle						15 59													17 01		
9	Uccle-Calev./Ukkel-Kalev.		15 19				16 01			16 19				16 37						17 03		
11	Linkebeek			15 37			16 04						16 37	16 40					17 02	17 06		
13	Holleken						16 06													17 08		
15	St.-G.-Rode/Rhode-St.-G.		15 24	15 40			16 09			16 24			16 40	16 43			16 53		17 06	17 11	17 15	
16	De Hoek						16 11													17 13		
19	Waterloo		15 28	15 44			16 15			16 28			16 44	16 47			16 57		17 10	17 17	17 20	
22	**Braine-l'Alleud**	○	15 31	15 47	**15 53**		16 18	**16 23**		16 31		16 40	16 47	16 50	**16 53**		17 00		17 13	17 20		**17 25**
22	**Braine-l'Alleud**		15 32		**15 54**		16 19	**16 24**		16 37		16 42		16 57	**16 54**				17 14	17 29		**17 26**
27	Lillois		15 36				16 23			16 41				17 01					17 18	17 33		
33	**Nivelles**	○	15 42		**16 02**		16 29	**16 32**		16 47	16 41	16 50		17 07	**17 02**			17 11	17 24	17 39	17 29	**17 34**
33	**Nivelles**				**16 04**			**16 33**	16 37		16 43	16 51			**17 04**			17 13			17 30	**17 35**
40	Obaix-Buzet								16 43			16 57										
45	**Luttre**	○			**16 12**			**16 41**	16 47			17 01			**17 12**							**17 43**
45	**Luttre**				**16 13**	16 18		**16 42**	16 48			17 02			**17 13**	17 18						**17 44**
50	Courcelles-Motte					16 22			16 52			17 06				17 22						
53	Roux					16 25			16 55			17 09				17 25						
56	**Marchienne-au-Pont**				**16 22**	16 30			16 59		16 59	17 13			**17 22**	17 30		17 29			17 46	
60	**Charleroi-Sud**	○			[1] **16 26**	16 34		**16 53**	17 03		[8] 17 03	[8] 17 17			[1] **17 26**	17 34		[8] 17 33			[8] 17 50	**17 55**
130	*Châtelet*	○			**16 37**			*17 11*	*17 14*		17 14	17 26			**17 37**	*17 44*		17 44			17 59	*18 11*
130	*Tamines*	○			**16 44**			*17 12*				*17 44*			**17 44**						*18 12*	*18 12*
130	*Jemeppe-sur-Sambre*	○			**16 51**			*17 29*				*17 51*			**17 51**						*18 30*	*18 30*
130	*Namur*	○			**17 04**			*17 28*				*18 04*			**18 04**						*18 28*	*18 28*

[1] Zie verder tabellen 130, 154.
[2] Brussel-Schuman 12 19, Brussel-L.W. 12 22, Etterbeek 12 26.
[3] Brussel-Schuman 13 19, Brussel-L.W. 13 22, Etterbeek 13 26.
[4] Brussel-Schuman 14 19, Brussel-L.W. 14 22, Etterbeek 14 26.
[5] Etterbeek 14 48, Brussel-L.W. 14 52, Brussel-Schuman 14 55.
[6] Brussel-Schuman 15 19, Brussel-L.W. 15 22, Etterbeek 15 26.
[7] Etterbeek 15 48, Brussel-L.W. 15 52, Brussel-Schuman 15 55.
[8] Zie verder tabel 130.
[9] Brussel-Schuman 16 20, Brussel-L.W. 16 23, Etterbeek 16 27.
[10] Brussel-Schuman 16 43, Brussel-L.W. 16 47, Etterbeek 16 52.

[1] Voir tableaux 130, 154.
[2] Bruxelles-Schuman 12 19, Bruxelles-Q.L. 12 22, Etterbeek 12 26.
[3] Bruxelles-Schuman 13 19, Bruxelles-Q.L. 13 22, Etterbeek 13 26.
[4] Bruxelles-Schuman 14 19, Bruxelles-Q.L. 14 22, Etterbeek 14 26.
[5] Etterbeek 14 48, Bruxelles-Q.L. 14 52, Bruxelles-Schuman 14 55.
[6] Bruxelles-Schuman 15 19, Bruxelles-Q.L. 15 22, Etterbeek 15 26.
[7] Etterbeek 15 48, Bruxelles-Q.L. 15 52, Bruxelles-Schuman 15 55.
[8] Voir tableau 130.
[9] Bruxelles-Schuman 16 20, Bruxelles-Q.L. 16 23, Etterbeek 16 27.
[10] Bruxelles-Schuman 16 43, Bruxelles-Q.L. 16 47, Etterbeek 16 52.

124

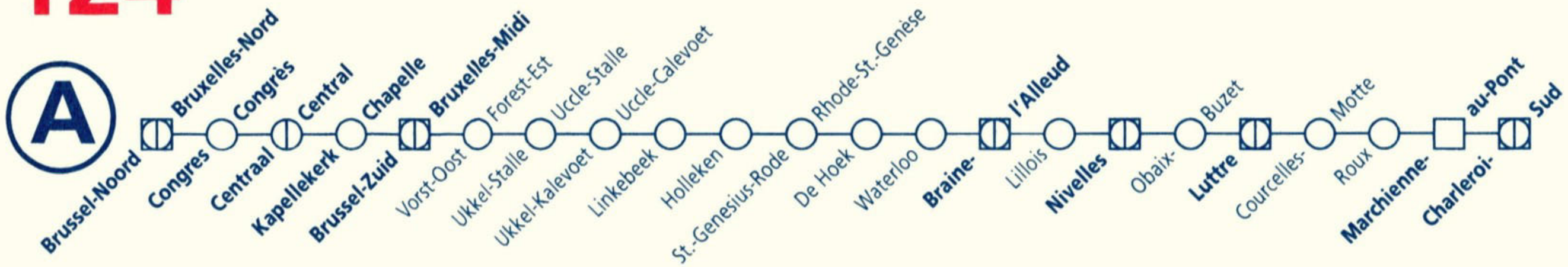

124

tab km			P 8783	L 6587	P 8724	P 8723	P 8725	L 2187	IR n 3339	L 4288	L 2838	IC I 2038	P 8788	L 6588	L 2188	IR n 3340	L 4289	L 2839	IC I 2039	L 6589	L 2189	IR n 3341
				1		3		4						6	7					8	9	
25	*Antwerpen-Centraal*			*16 16*	*16 16*		*16 40*		**16 51**		16 54	**17 16**		*17 16*		**17 51**		17 54	**18 16**	*18 16*		**18 51**
25	*Antwerpen-Berchem*			*16 25*	*16 25*		*16 44*		**16 55**		16 58	**17 25**		*17 25*		**17 55**		18 26	**18 25**	*18 42*		**18 55**
25	*Mechelen*			*16 41*	16 47		*16 58*		**17 12**		17 26	**17 41**		*17 41*		**18 14**		18 26	**18 42**	*18 42*		**19 14**
25	*Schaerbeek/Schaarbeek*			*16 57*	*16 57*		*17 11*		*17 19*		*17 31*	*17 48*		*17 56*		*18 19*		*18 32*	*18 48*	*18 56*		*19 20*
0	**Bruxelles-Brussel**	**Nord/Noord**		17 06	17 08		17 20		**17 32**		17 43	**18 00**		18 06		**18 32**		18 44	**19 01**	19 05		**19 32**
		Congr.			17 11						17 45											
		Centr.		17 10	17 14		17 24		**17 36**		17 48	**18 04**		18 10		**18 36**		18 48	**19 05**	19 09		**19 36**
		Chap./Kap.									17 50											
		Midi/Zuid		17 15	17 22		17 29		**17 41**		17 53	**18 09**		18 14		**18 41**		18 53	**19 10**	19 14		**19 41**
7	Forest-Est/Vorst-Oost										17 57			18 18				18 57		19 18		
8	Uccle-Stalle/Ukkel-Stalle										17 59			18 20				18 59		19 20		
9	Uccle-Calev./Ukkel-Kalev.			17 20			17 34				18 01			18 22				19 01		19 22		
11	Linkebeek						17 37	17 40			18 04			18 25	18 37			19 04		19 25	19 37	
13	Holleken										18 06							19 06				
15	St.-G.-Rode/Rhode-St.-G.			17 25		17 34	17 40	17 43			18 09			18 28	18 40			19 09		19 28	19 40	
16	De Hoek										18 11							19 11				
19	Waterloo			17 29		17 39	17 44	17 47			18 15			18 32	18 44			19 15		19 32	19 44	
22	**Braine-l'Alleud**	○		17 32		17 42	17 47	17 50	**17 53**		18 18	**18 23**		18 35	18 47	**18 53**		19 18	**19 23**	19 35	19 47	**19 53**
22	**Braine-l'Alleud**			17 38		17 43	17 48		**17 54**		18 19	**18 24**		18 36		**18 54**		19 19	**19 24**	19 36		**19 54**
27	Lillois			17 42			17 52				18 23			18 40				19 23		19 40		
33	**Nivelles**	○		17 48	17 42	17 51	17 58		**18 02**		18 29	**18 32**		18 46		**19 02**		19 29	**19 32**	19 46		**20 02**
33	**Nivelles**		17 38		17 43	17 52	17 59		**18 04**			**18 33**	18 36			**19 04**			**19 33**			**20 04**
40	Obaix-Buzet		17 44				18 05						18 42									
45	**Luttre**	○	17 48		17 51	18 01	18 09		**18 12**			**18 41**	18 46			**19 12**			**19 41**			**20 12**
45	**Luttre**		17 49		17 52	18 02	18 10		**18 13**	18 18		**18 42**	18 47			**19 13**	19 18		**19 42**			**20 13**
50	Courcelles-Motte		17 53				18 15			18 22			18 51				19 22					
53	Roux		17 56				18 18			18 25			18 54				19 25					
56	**Marchienne-au-Pont**		18 01		18 01	18 11	18 22		**18 22**	18 30			18 58			**19 22**	19 30					**20 22**
60	**Charleroi-Sud**	○	18 05		2 18 05	2 18 15	2 18 26		5 **18 26**	18 34		**18 53**	19 02			5 **19 26**	19 34		**19 53**			5 **20 26**
130	*Châtelet*	○	*18 25*		18 14	18 25	18 34		**18 37**			*19 11*				**19 37**			*20 11*			**20 37**
130	*Tamines*	○				*18 44*	*18 44*		**18 44**			*19 12*				**19 44**			*20 12*			**20 44**
130	*Jemeppe-sur-Sambre*	○				*18 51*	*18 51*		**18 51**			*19 30*				**19 51**			*20 30*			**20 51**
130	*Namur*	○				*19 04*	*19 04*		**19 04**			*19 28*	*19 53*			**20 04**			*20 28*			**21 04**

tab km			L 4290	L 2840	IC I 2040	IR n 3342	L 4291	L 2841	IC I 2041	IR n 3343	L 4292	L 2842	IC I 2042	IR n 3344	L 4293	L 2843	IC I 2043	IC I 2045
25	*Antwerpen-Centraal*			18 54	**19 16**	**19 51**		19 54	**20 16**	**20 51**		20 54	**21 16**	**21 51**		21 54	**22 16**	**23 16**
25	*Antwerpen-Berchem*			18 58	**19 25**	**19 55**		19 58	**20 25**	**20 55**		20 58	**21 25**	**21 55**		21 58	**22 25**	**23 25**
25	*Mechelen*			19 26	**19 42**	**20 14**		20 26	**20 42**	**21 14**		21 26	**21 42**	**22 14**		22 26	**22 42**	**23 42**
25	*Schaerbeek/Schaarbeek*			*19 32*	*19 48*	*20 20*		*20 32*	*20 48*	*21 20*		*21 32*	*21 48*	*22 20*		*22 26*	*22 48*	*23 48*
0	**Bruxelles-Brussel**	**Nord/Noord**		19 44	**20 01**	**20 32**		20 44	**21 01**	**21 32**		21 44	**22 01**	**22 32**		22 44	**23 01**	**23 59**
		Congr.																
		Centr.		19 48	**20 05**	**20 36**		20 48	**21 05**	**21 36**		21 48	**22 05**	**22 36**		22 48	**23 05**	**0 03**
		Chap./Kap.																
		Midi/Zuid		19 53	**20 10**	**20 41**		20 53	**21 10**	**21 41**		21 53	**22 10**	**22 41**		22 53	**23 10**	**0 10**
7	Forest-Est/Vorst-Oost			19 57				20 57				21 57				22 57		**0 15**
8	Uccle-Stalle/Ukkel-Stalle			19 59				20 59				21 59				22 59		**0 17**
9	Uccle-Calev./Ukkel-Kalev.			20 01				21 01				22 01				23 01		**0 20**
11	Linkebeek			20 04				21 04				22 04				23 04		**0 24**
13	Holleken			20 06				21 06				22 06				23 06		**0 27**
15	St.-G.-Rode/Rhode-St.-G.			20 09				21 09				22 09				23 09		**0 31**
16	De Hoek			20 11				21 11				22 11				23 11		**0 33**
19	Waterloo			20 15				21 15				22 15				23 15		**0 37**
22	**Braine-l'Alleud**	○		20 18	**20 23**	**20 53**		21 18	**21 23**	**21 53**		22 18	**22 23**	**22 53**		23 18	**23 23**	**0 41**
22	**Braine-l'Alleud**			20 19	**20 24**	**20 54**		21 19	**21 24**	**21 54**		22 19	**22 24**	**22 54**		23 19	**23 24**	**0 42**
27	Lillois			20 23				21 23				22 23				23 23		**0 47**
33	**Nivelles**	○		20 29	**20 32**	**21 02**		21 29	**21 32**	**22 02**		22 29	**22 32**	**23 02**		23 29	**23 32**	**0 53**
33	**Nivelles**				**20 33**	**21 04**			**21 33**	**22 04**			**22 33**	**23 04**			**23 33**	**0 54**
40	Obaix-Buzet																	**1 01**
45	**Luttre**	○			**20 41**	**21 12**			**21 41**	**22 12**			**22 41**	**23 12**			**23 41**	**1 05**
45	**Luttre**		20 18		**20 42**	**21 13**	21 18		**21 42**	**22 13**	22 18		**22 42**	**23 13**	23 18		**23 42**	**1 05**
50	Courcelles-Motte		20 22				21 22				22 22				23 22			**1 10**
53	Roux		20 25				21 25				22 25				23 25			**1 14**
56	**Marchienne-au-Pont**		20 30			**21 22**	21 30			**22 22**	22 30			**23 22**	23 30			**1 19**
60	**Charleroi-Sud**	○	20 34		**20 53**	[5] **21 26**	21 34		**21 53**	[5] **22 26**	22 34		**22 53**	**23 26**	23 34		**23 53**	**1 23**
130	*Châtelet*	○			*21 13*	**21 37**			*22 11*	**22 37**			*23 06*					
130	*Tamines*	○			*21 12*	**21 44**			*22 12*	**22 44**			*23 13*					
130	*Jemeppe-sur-Sambre*	○			*21 31*	**21 51**			*22 30*	**22 51**			*23 20*					
130	*Namur*	○			*21 28*	**22 04**			*22 28*	**23 04**			*23 33*					

[1] Etterbeek 16 48, Brussel-L.W. 16 52, Brussel-Schuman 16 55.
[2] Zie verder tabel 130.
[3] Brussel-Schuman 17 10, Brussel-L.W. 17 14, Etterbeek 17 19.
[4] Brussel-Schuman 17 20, Brussel-L.W. 17 23, Etterbeek 17 27.
[5] Zie verder tabellen 130, 154.
[6] Etterbeek 17 48, Brussel-L.W. 17 52, Brussel-Schuman 17 55.
[7] Brussel-Schuman 18 19, Brussel-L.W. 18 22, Etterbeek 18 26.
[8] Etterbeek 18 48, Brussel-L.W. 18 52, Brussel-Schuman 18 55.
[9] Brussel-Schuman 19 19, Brussel-L.W. 19 22, Etterbeek 19 26.

[1] Etterbeek 16 48, Bruxelles-Q.L. 16 52, Bruxelles-Schuman 16 55.
[2] Voir tableau 130.
[3] Bruxelles-Schuman 17 10, Bruxelles-Q.L. 17 14, Etterbeek 17 19.
[4] Bruxelles-Schuman 17 20, Bruxelles-Q.L. 17 23, Etterbeek 17 27.
[5] Voir tableaux 130, 154.
[6] Etterbeek 17 48, Bruxelles-Q.L. 17 52, Bruxelles-Schuman 17 55.
[7] Bruxelles-Schuman 18 19, Bruxelles-Q.L. 18 22, Etterbeek 18 26.
[8] Etterbeek 18 48, Bruxelles-Q.L. 18 52, Bruxelles-Schuman 18 55.
[9] Bruxelles-Schuman 19 19, Bruxelles-Q.L. 19 22, Etterbeek 19 26.

124

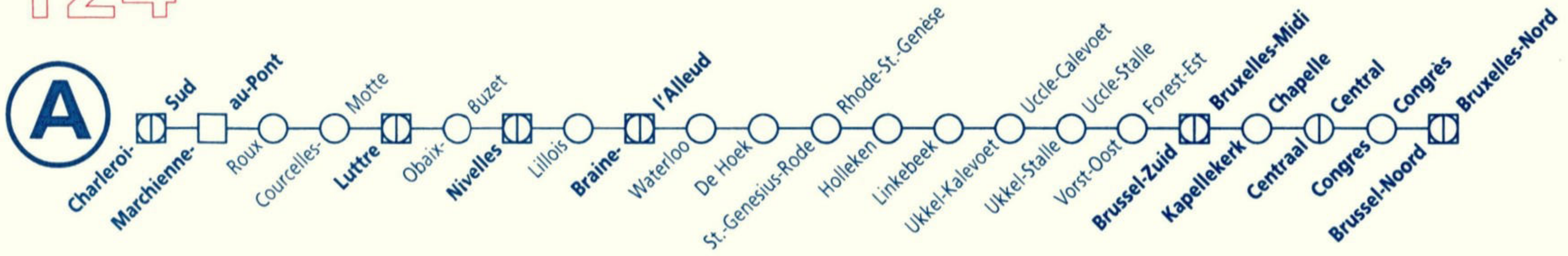

124

tab km			L 2804	L 4254	P 7720	L 2805	L 4255	IR n 3304	L 6556	IC I 2006	L 2806	P 7721	L 4256	IR n 3305	L 2157	P 7100	P 7722	L 6557	P 7781	P 7723	L 2807	IC I 2007
					3				5						7	9	10	12	▲			
130	*Namur*							**4 56**						**5 56**			*6 03*		*6 03*			*6 32*
130	*Jemeppe-sur-Sambre*							**5 09**						**6 09**			*6 09*		*6 09*			*6 30*
130	*Tamines*							**5 16**						**6 16**			*6 16*		*6 16*			*6 48*
130	*Châtelet*							**5 23**				6 06	*6 14*	**6 23**			6 33		*6 33*	6 46		*6 49*
0	**Charleroi-Sud**			4 26	4 31		5 26	**5 34**		**6 05**		6 15	6 26	**6 33**			6 42		6 48	6 58		**7 06**
4	**Marchienne-au-Pont**			4 31	4 36		5 31	**5 39**				6 20	6 31	**6 38**			6 47		6 53	7 03		
7	Roux			4 35	4 40		5 35	|		|		6 24	6 35	|		|		6 56	|		|
10	Courcelles-Motte			4 38	4 43		5 38	|		|		6 27	6 38	|		|		6 59	|		|
15	**Luttre**	○		2 4 42	4 48		2 5 42	**5 47**		**6 16**		6 32	2 6 42	**6 46**			6 55		7 03			**7 17**
15	**Luttre**				4 49			**5 48**		**6 17**		6 33		**6 47**			6 56		7 04			**7 18**
20	Obaix-Buzet				4 54			|		|	6 38		|			7 01		7 08			|
27	**Nivelles**	○			5 00			**5 56**		**6 25**		6 44		**6 55**			7 07		7 14	7 18		**7 26**
27	**Nivelles**		4 31		5 01	5 31		**5 58**	6 18	**6 26**	6 29	6 46		**6 57**		7 01	7 09	7 12		7 19	7 22	**7 27**
33	Lillois		4 37		5 07	5 37		|	6 24	|	6 35		|		7 08	|	7 18	|		7 28	|
38	**Braine-l'Alleud**	○	4 41		5 12	5 41		**6 06**	6 28	**6 34**	6 39	6 54		**7 05**		7 12	7 17	7 22			7 32	**7 35**
38	**Braine-l'Alleud**		4 42		5 13	5 42		**6 07**	6 29	**6 36**	6 40	6 55		**7 06**	7 09	7 13	7 18	7 28			7 39	**7 36**
41	Waterloo		4 45		5 17	5 45		|	6 32	|	6 43		|	7 12	7 16	7 22	7 31				7 42	|
44	De Hoek		4 49		5 21	5 49		|	|	|	6 47		|	|	|	|	|			7 46	|
45	St.-G.-Rode/Rhode-St.-G.		4 51		5 23	5 51		|	6 36	|	6 49		|	7 16	7 20	|	7 35				7 48	|
47	Holleken		4 54		5 26	5 54		|	|	|	6 52		|	|	|	|				7 51	|
49	Linkebeek		4 56		5 28	5 56		|	|	|	6 54		|	8 7 19	7 24	11	|				7 53	|
51	Uccle-Calev./Ukkel-Kalev.		4 59		5 31	5 59		|	6 41	|	6 57	7 04	|	|	7 27	|	7 40				7 56	|
52	Uccle-Stalle/Ukkel-Stalle		5 01		5 34	6 01		|	|	|	6 59		|	|	7 30	|	|				7 58	|
53	Forest-Est/Vorst-Oost		5 03		5 36	6 03		|	|	|	7 01		|	|	7 32	|	|				8 00	|
60	**Bruxelles-Brussel** **Midi/Zuid**	○	5 07		5 40	6 07		**6 19**	6 46	**6 50**	7 07	7 10		**7 19**			7 36		7 47		7 39	8 05	**7 50**
	Chap./Kap.	○	|		|	|		|	|	|	7 10		|			|		|		|	8 10	|
	Centr.	○	5 12		5 55	6 12		**6 24**	6 52	**6 55**	7 12	7 15		**7 24**			7 45		7 51		7 46	8 12	**7 55**
	Congr.	○	|		|	|		|	|	|	7 15		|			|		|	7 49	8 15	|
	Nord/Noord	○	1 5 16		5 59	1 6 16		4 **6 28**	6 6 56	1 **6 59**	1 7 17	7 19		4 **7 28**			7 49		6 7 55		1 7 52	1 8 17	1 **7 59**
25	*Schaerbeek/Schaarbeek*	○	*5 40*		*6 12*	*6 30*		*6 40*	*7 09*	*7 09*	*7 28*	7 25		*7 40*			*7 57*		*8 03*		7 57	*8 29*	*8 12*
25	*Mechelen*	○	5 34		6 18	6 34		**6 46**	*7 18*	**7 18**	7 34	*7 39*		**7 46**			*8 14*		*8 18*		8 14	8 34	**8 18**
25	*Antwerpen-Berchem*	○	6 02		6 35	7 02		**7 05**	*7 35*	**7 35**	8 02	*8 05*		**8 05**			*8 35*		*8 35*		*8 35*	9 02	**8 35**
25	*Antwerpen-Centraal*	○	6 06		6 44	7 06		**7 09**	*7 44*	**7 44**	8 06	*8 09*		**8 09**			*8 44*		*8 44*		*8 44*	9 06	**8 44**

tab km		P 7101	P 7724	P 7725	L 4257	IR n 3306	P 7726	L 2158	P 7102	L 6558	P 7783	P 7727	IC I 2008	L 2808	L 4258	IR n 3307	L 2159	L 6559	IC I 2009	L 2809	L 4259
		13	14	15				16	17	18							19	20			
130	*Namur*		*6 32*	*6 32*		**6 56**	*6 56*				*6 56*	*7 00*	*7 32*			**7 56**			*8 32*		
130	*Jemeppe-sur-Sambre*		*6 30*			**7 09**	*7 09*				*7 09*	*7 21*	*7 21*		*7 35*	**8 09**			*8 30*		
130	*Tamines*		*6 48*	*6 48*		**7 16**	*7 16*				*7 16*	*7 29*	*7 48*		*7 51*	**8 16**			*8 48*		
130	*Châtelet*		7 04	7 15	*7 15*	**7 23**	7 32				*7 32*	7 47	*7 47*		*8 03*	**8 23**			*8 49*		
0	**Charleroi-Sud**		7 13	7 24	7 26	**7 32**	7 41				7 48	7 57	**8 06**		8 26	**8 34**			**9 07**		9 26
4	**Marchienne-au-Pont**		7 18	7 29	7 31	**7 37**	7 46				7 53	8 02			8 31	**8 39**					9 31
7	Roux		7 22	|	7 35	|	|				7 56	|		8 35	|			|		9 35
10	Courcelles-Motte		7 26	|	7 38	|	|				7 59	|		8 38	|			|		9 38
15	**Luttre** ○		7 30	7 37	2 7 42	**7 45**	|				8 03	|	**8 17**		2 8 42	**8 47**			**9 18**		2 9 42
15	**Luttre**		7 31	7 38		**7 46**	|				8 04	|	**8 18**		|	**8 48**			**9 19**		|
20	Obaix-Buzet		7 36	|		|	|				8 08	|		|	|			|		|
27	**Nivelles** ○		7 42	7 46		**7 54**	8 01				8 14	8 17	**8 26**		|	**8 56**			**9 27**		|
27	**Nivelles**	7 32	7 44	7 47		**7 56**	8 02		8 06	8 10		8 18	**8 27**	8 31	|	**8 58**		9 18	**9 28**	9 31	|
33	Lillois	7 39	|	7 53		|	|		8 11	8 16		|	8 37	|	|		9 24	|	9 37	|
38	**Braine-l'Alleud** ○	7 43	|	7 57		**8 04**	8 10		8 15	8 20		|	**8 35**	8 41	|	**9 06**		9 28	**9 36**	9 41	|
38	**Braine-l'Alleud**	7 45	|	7 58		**8 05**	8 11	8 14	8 17	8 26		|	**8 36**	8 42	|	**9 07**	9 13	9 29	**9 37**	9 42	|
41	Waterloo	7 49	7 56	8 01		|	|	8 17	8 21	8 29	|	|	8 45	|	|	9 16	9 32	|	9 45	|
44	De Hoek	|	|	|		|	|	|	|	|	|	|	8 49	|		|		|	9 49	|
45	St.-G.-Rode/Rhode-St.-G.	7 53	|	8 05		|	|	8 21	8 25	8 33		|	|	8 51	|	|	9 20	9 36	|	9 51	|
47	Holleken	|	|	|		|	|	|	|	|	|	|	8 54	|		|		|	9 54	|
49	Linkebeek	11 7 57	|	11 8 08		|	|	8 8 24	|	8 37	|	|	|	8 56	|	8 9 23	|	|	|	9 56	|
51	Uccle-Calev./Ukkel-Kalev.	|	|	|		|	|	|	8 30	8 40	|	|	|	8 59	|	|	9 41	|	|	9 59	|
52	Uccle-Stalle/Ukkel-Stalle	|	|	|		|	|	|	|	|	|	|	|	9 01	|	|	|	|	|	10 01	|
53	Forest-Est/Vorst-Oost	|	|	|		|	|	|	|	|	|	|	|	9 03	|	|	|	|	|	10 03	|
60	**Bruxelles-Brussel** **Midi/Zuid** ○	|	8 08	|		**8 19**	8 25	|	8 35	8 47	|	8 38	**8 50**	9 07	|	**9 19**	|	9 46	**9 50**	10 07	|
	Chap./Kap. ○	|	|	|		|	8 31	|	|	|	|	|	|	9 10	|	|	|	|	|	10 10	|
	Centr. ○	|	8 13	|		**8 23**	8 34	|	8 45	8 51	|	8 46	**8 55**	9 12	|	**9 24**	|	9 52	**9 55**	10 12	|
	Congr. ○	|	|	|		|	8 37	|	|	|	|	|	|	9 15	|	|	|	|	|	10 15	|
	Nord/Noord ○	|	6 8 17	|		4 **8 27**	8 40	|	8 49	6 8 55	|	8 52	1 **8 59**	1 9 17	|	4 **9 28**	|	6 9 56	1 **9 59**	1 10 17	|
25	*Schaerbeek/Schaarbeek* ○		*8 29*			*8 40*	8 45		*9 04*	*9 04*		*9 04*	*9 12*	*9 28*		*9 40*		*10 12*	*10 12*	*10 28*	
25	*Mechelen* ○		*8 39*			**8 46**	*9 01*		*9 18*	*9 18*		*9 18*	**9 18**	9 34		**9 46**		*10 18*	**10 18**	10 34	
25	*Antwerpen-Berchem* ○		*9 05*			**9 05**	*9 16*		*9 35*	*9 35*		*9 35*	**9 35**	10 02		**10 05**		*10 35*	**10 35**	11 02	
25	*Antwerpen-Centraal* ○		*9 09*			**9 09**	*9 20*		*9 44*	*9 44*		*9 44*	**9 44**	10 06		**10 09**		*10 44*	**10 44**	11 06	

1 Zie verder tabel 25.
2 Zie verder tabel 117.
3 Rijdt verder naar Antwerpen-Centraal als trein IC 2005.
4 Zie verder tabellen 25, 12.
5 Stopt te Brussel-Schuman 7 05, Brussel-L.W. 7 08, Etterbeek 7 12.
6 Zie verder tabel 161.
7 Stopt te Etterbeek 7 34, Brussel-L.W. 7 38, Brussel-Schuman 7 41.
8 Zie verder tabellen 26, 161, 50.
9 Rijdt verder naar Waver als trein P 5507.
10 Stopt te Etterbeek 7 38, Brussel-L.W. 7 43, Brussel-Schuman 7 48. 11 Zie verder tabellen 26, 161.
12 Stopt te Brussel-Schuman 8 05, Brussel-L.W. 8 08, Etterbeek 8 12.
13 Stopt te Etterbeek 8 10, Brussel-L.W. 8 15, Brussel-Schuman 8 18.
14 Stopt te Brussel-Schuman 8 26, Brussel-L.W. 8 29, Etterbeek 8 34.
15 Stopt te Etterbeek 8 21, Brussel-L.W. 8 26, Brussel-Schuman 8 29.
16 Stopt te Etterbeek 8 34, Brussel-L.W. 8 38, Brussel-Schuman 8 41.
17 Rijdt verder naar Waver als trein P 5508.
18 Stopt te Brussel-Schuman 9 06, Brussel-L.W. 9 09, Etterbeek 9 13.
19 Stopt te Etterbeek 9 34, Brussel-L.W. 9 38, Brussel-Schuman 9 41.
20 Stopt te Brussel-Schuman 10 05, Brussel-L.W. 10 08, Etterbeek 10 12.

1 Voir tableau 25.
2 Voir tableau 117.
3 Continue vers Anvers-Central comme train IC 2005.
4 Voir tableaux 25, 12.
5 Arrêt à Bruxelles-Schuman 7 05, Bruxelles-Q.L. 7 08, Etterbeek 7 12.
6 Voir tableau 161.
7 Arrêt à Etterbeek 7 34, Bruxelles-Q.L. 7 38, Bruxelles-Schuman 7 41.
8 Voir tableaux 26, 161, 50.
9 Continue vers Wavre comme train P 5507.
10 Arrêt à Etterbeek 7 38, Bruxelles-Q.L. 7 43, Bruxelles-Schuman 7 48.
11 Voir tableaux 26, 161.
12 Arrêt à Bruxelles-Schuman 8 05, Bruxelles-Q.L. 8 08, Etterbeek 8 12.
13 Arrêt à Etterbeek 8 10, Bruxelles-Q.L. 8 15, Bruxelles-Schuman 8 18.
14 Arrêt à Bruxelles-Schuman 8 26, Bruxelles-Q.L. 8 29, Etterbeek 8 34.
15 Arrêt à Etterbeek 8 21, Bruxelles-Q.L. 8 26, Bruxelles-Schuman 8 29.
16 Arrêt à Etterbeek 8 34, Bruxelles-Q.L. 8 38, Bruxelles-Schuman 8 41.
17 Continue vers Wavre comme train P 5508.
18 Arrêt à Bruxelles-Schuman 9 06, Bruxelles-Q.L. 9 09, Etterbeek 9 13.
19 Arrêt à Etterbeek 9 34, Bruxelles-Q.L. 9 38, Bruxelles-Schuman 9 41.
20 Arrêt à Bruxelles-Schuman 10 05, Bruxelles-Q.L. 10 08, Etterbeek 10 12.

124

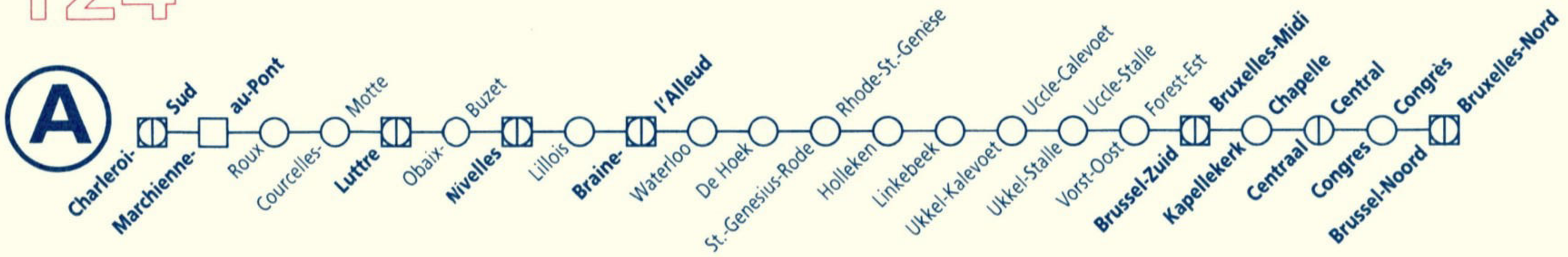

124

tab km			IR n 3308	L 2160	IC I 2010	L 2810	L 4260	IR n 3309	L 2161	IC I 2011	L 2811	L 4261	IR n 3310	L 2162	IC I 2012	L 2812	L 4262	P 7787	IR n 3311	L 2163	IC I 2013	L 2813
				2					6					7						8		
130	*Namur*		**8 56**		*9 32*			**9 56**		*10 32*			**10 56**		*11 32*			*11 32*	**11 56**		*12 32*	
130	*Jemeppe-sur-Sambre*		**9 09**		*9 30*			**10 09**		*10 30*			**11 09**		*11 30*			*11 30*	**12 09**		*12 30*	
130	*Tamines*		**9 16**		*9 48*			**10 16**		*10 48*			**11 16**		*11 48*			*11 48*	**12 16**		*12 48*	
130	*Châtelet*		**9 23**		*9 49*			**10 23**		*10 49*			**11 23**		*11 49*			*11 49*	**12 23**		*12 49*	
0	**Charleroi-Sud**		**9 34**		**10 07**		10 26	**10 34**		**11 07**		11 26	**11 34**		**12 07**		12 26	12 14	**12 34**		**13 07**	
4	**Marchienne-au-Pont**		**9 39**				10 31	**10 39**				11 31	**11 39**				12 31	12 19	**12 39**			
7	Roux						10 35					11 35					12 35	12 22				
10	Courcelles-Motte						10 38					11 38					12 38	12 25				
15	**Luttre**	○	**9 47**		**10 18**		5 10 42	**10 47**		**11 18**		5 11 42	**11 47**		**12 18**		5 12 42	12 29	**12 47**		**13 18**	
15	**Luttre**		**9 48**		**10 19**			**10 48**		**11 19**			**11 48**		**12 19**			12 30	**12 48**		**13 19**	
20	Obaix-Buzet																	12 34				
27	**Nivelles**	○	**9 56**		**10 27**			**10 56**		**11 27**			**11 56**		**12 27**			12 40	**12 56**		**13 27**	
27	**Nivelles**		**9 58**		**10 28**	10 31		**10 58**		**11 28**	11 31		**11 58**		**12 28**	12 31			**12 58**		**13 28**	13 31
33	Lillois					10 37					11 37					12 37						13 37
38	**Braine-l'Alleud**	○	**10 06**		**10 36**	10 41		**11 06**		**11 36**	11 41		**12 06**		**12 36**	12 41			**13 06**		**13 36**	13 41
38	**Braine-l'Alleud**		**10 07**	10 13	**10 37**	10 42		**11 07**	11 13	**11 37**	11 42		**12 07**	12 13	**12 37**	12 42			**13 07**	13 13	**13 37**	13 42
41	Waterloo			10 16		10 45			11 16		11 45			12 16		12 45				13 16		13 45
44	De Hoek					10 49					11 49					12 49						13 49
45	St.-G.-Rode/Rhode-St.-G.			10 20		10 51			11 20		11 51			12 20		12 51				13 20		13 51
47	Holleken					10 54					11 54					12 54						13 54
49	Linkebeek			3 10 23		10 56			3 11 23		11 56			3 12 23		12 56			3 13 23			13 56
51	Uccle-Calev./Ukkel-Kalev.					10 59					11 59					12 59						13 59
52	Uccle-Stalle/Ukkel-Stalle					11 01					12 01					13 01						14 01
53	Forest-Est/Vorst-Oost					11 03					12 03					13 03						14 03
60	**Bruxelles-Brussel** **Midi/Zuid**	○	**10 19**		**10 50**	11 07		**11 19**		**11 50**	12 07		**12 19**		**12 50**	13 07			**13 19**		**13 50**	14 07
	Chap./Kap.	○				11 10					12 10					13 10						14 10
	Centr.	○	**10 24**		**10 55**	11 12		**11 24**		**11 55**	12 12		**12 24**		**12 55**	13 12			**13 24**		**13 55**	14 12
	Congr.	○				11 15					12 15					13 15						14 15
	Nord/Noord	○	1 **10 28**		4 **10 59**	4 11 17		1 **11 28**		4 **11 59**	4 12 17		1 **12 28**		4 **12 59**	4 13 17			1 **13 28**		4 **13 59**	4 14 17
25	*Schaerbeek/Schaarbeek*	○	*10 40*		*11 12*	*11 28*		*11 40*		*12 12*	*12 28*		*12 40*		*13 12*	*13 28*			*13 40*		*14 12*	*14 28*
25	*Mechelen*	○	**10 46**		**11 18**	11 34		**11 46**		**12 18**	12 34		**12 46**		**13 18**	13 34			**13 46**		**14 18**	14 34
25	*Antwerpen-Berchem*	○	**11 05**		**11 35**	12 02		**12 05**		**12 35**	13 02		**13 05**		**13 35**	14 02			**14 05**		**14 35**	15 02
25	*Antwerpen-Centraal*	○	**11 09**		**11 44**	12 06		**12 09**		**12 44**	13 06		**13 09**		**13 44**	14 06			**14 09**		**14 44**	15 06

tab km			L 4263	IR n 3312	L 2164	IC I 2014	L 2814	L 4264	IR n 3313	L 2165	IC I 2015	L 2815	L 4265	IR n 3314	L 2166	L 6566	P 8780	IC I 2016	L 2816	P 8874	L 4266	IR n 3315
					[9]					[10]					[11]	[12]				▲		
130	*Namur*			**12 56**		*13 32*			**13 56**		*14 32*			**14 56**				*15 32*		*15 32*		**15 56**
130	*Jemeppe-sur-Sambre*			**13 09**		*13 31*			**14 09**		*14 20*		*14 34*	**15 09**				*15 30*		*15 30*		**16 09**
130	*Tamines*			**13 16**		*13 48*			**14 16**		*14 48*		*14 51*	**15 16**				*15 48*		*15 48*		**16 16**
130	*Châtelet*			**13 23**		*13 49*			**14 23**		*14 40*		*15 03*	**15 23**				*15 49*		*15 49*		**16 23**
0	**Charleroi-Sud**		13 26	**13 34**		**14 07**		14 26	**14 34**		**15 05**		15 26	**15 33**			15 56	**16 05**		16 11	16 26	**16 33**
4	**Marchienne-au-Pont**		13 31	**13 39**				14 31	**14 39**				15 31	**15 38**			16 01			16 16	16 31	**16 38**
7	Roux		13 35					14 35					15 35				16 04			16 19	16 35	
10	Courcelles-Motte		13 38					14 38					15 38				16 07			16 22	16 38	
15	**Luttre**	○	[5] 13 42	**13 47**		**14 18**		[5] 14 42	**14 47**		**15 16**		[5] 15 42	**15 46**			16 11	**16 16**		[14] 16 26	[5] 16 42	**16 46**
15	**Luttre**			**13 48**		**14 19**			**14 48**		**15 17**			**15 47**			16 12	**16 17**				**16 47**
20	Obaix-Buzet																16 16					
27	**Nivelles**	○		**13 56**		**14 27**			**14 56**		**15 25**			**15 55**			16 22	**16 25**				**16 55**
27	**Nivelles**			**13 58**		**14 28**	14 31		**14 58**		**15 26**	15 29		**15 57**		16 15		**16 26**	16 29			**16 57**
33	Lillois						14 37					15 35				16 21			16 35			
38	**Braine-l'Alleud**	○		**14 06**		**14 36**	14 41		**15 06**		**15 34**	15 39		**16 05**		[13] 16 25		**16 34**	16 39			**17 05**
38	**Braine-l'Alleud**			**14 07**	14 13	**14 37**	14 42		**15 07**	15 13	**15 36**	15 40		**16 06**	16 12			**16 36**	16 40			**17 06**
41	Waterloo				14 16		14 45			15 16		15 43			16 15				16 43			
44	De Hoek						14 49					15 47							16 47			
45	St.-G.-Rode/Rhode-St.-G.				14 20		14 51			15 20		15 49			16 19				16 49			
47	Holleken						14 54					15 52							16 52			
49	Linkebeek				[3] 14 23		14 56			[3] 15 23		15 54			[3] 16 22				16 54			
51	Uccle-Calev./Ukkel-Kalev.						14 59					15 57							16 57			
52	Uccle-Stalle/Ukkel-Stalle						15 01					15 59							16 59			
53	Forest-Est/Vorst-Oost						15 03					16 01							17 01			
60	**Bruxelles-Brussel** **Midi/Zuid**	○		**14 19**		**14 50**	15 07		**15 19**		**15 50**	16 07		**16 19**				**16 50**	17 07			**17 19**
	Chap./Kap.	○					15 10					16 10							17 10			
	Centr.	○		**14 24**		**14 55**	15 12		**15 24**		**15 55**	16 12		**16 24**				**16 55**	17 12			**17 24**
	Congr.	○					15 15					16 15							17 15			
	Nord/Noord	○		[1] **14 28**		[4] **14 59**	[4] 15 17		[1] **15 28**		[4] **15 59**	[4] 16 17		[1] **16 28**				[4] **16 59**	[4] 17 17			[1] **17 28**
25	*Schaerbeek/Schaarbeek*	○		*14 40*		*15 12*	*15 28*		*15 40*		*16 10*	*16 37*		*16 37*				*17 10*	*17 40*			*17 40*
25	*Mechelen*	○		**14 46**		**15 18**	15 34		**15 46**		**16 18**	16 34		**16 46**				**17 18**	17 34			**17 46**
25	*Antwerpen-Berchem*	○		**15 05**		**15 35**	16 02		**16 05**		**16 35**	17 02		**17 05**				**17 35**	18 02			**18 05**
25	*Antwerpen-Centraal*	○		**15 09**		**15 44**	16 06		**16 09**		**16 44**	17 06		**17 09**				**17 44**	18 06			**18 09**

[1] Zie verder tabellen 25, 12.
[2] Stopt te Etterbeek 10 34, Brussel-L.W. 10 38, Brussel-Schuman 10 41.
[3] Zie verder tabellen 26, 161, 50.
[4] Zie verder tabel 25.
[5] Zie verder tabel 117.
[6] Stopt te Etterbeek 11 34, Brussel-L.W. 11 38, Brussel-Schuman 11 41.
[7] Stopt te Etterbeek 12 34, Brussel-L.W. 12 38, Brussel-Schuman 12 41.
[8] Stopt te Etterbeek 13 34, Brussel-L.W. 13 38, Brussel-Schuman 13 41.
[9] Stopt te Etterbeek 14 34, Brussel-L.W. 14 38, Brussel-Schuman 14 41.
[10] Stopt te Etterbeek 15 34, Brussel-L.W. 15 38, Brussel-Schuman 15 41.
[11] Stopt te Etterbeek 16 34, Brussel-L.W. 16 38, Brussel-Schuman 16 41.
[12] Stopt te Brussel-Schuman 17 02, Brussel-L.W. 17 05, Etterbeek 17 09.
[13] Zie verder tabel 161.
[14] Zie verder tabellen 117, 118.

[1] Voir tableaux 25, 12.
[2] Arrêt à Etterbeek 10 34, Bruxelles-Q.L. 10 38, Bruxelles-Schuman 10 41.
[3] Voir tableaux 26, 161, 50.
[4] Voir tableau 25.
[5] Voir tableau 117.
[6] Arrêt à Etterbeek 11 34, Bruxelles-Q.L. 11 38, Bruxelles-Schuman 11 41.
[7] Arrêt à Etterbeek 12 34, Bruxelles-Q.L. 12 38, Bruxelles-Schuman 12 41.
[8] Arrêt à Etterbeek 13 34, Bruxelles-Q.L. 13 38, Bruxelles-Schuman 13 41.
[9] Arrêt à Etterbeek 14 34, Bruxelles-Q.L. 14 38, Bruxelles-Schuman 14 41.
[10] Arrêt à Etterbeek 15 34, Bruxelles-Q.L. 15 38, Bruxelles-Schuman 15 41.
[11] Arrêt à Etterbeek 16 34, Bruxelles-Q.L. 16 38, Bruxelles-Schuman 16 41.
[12] Arrêt à Bruxelles-Schuman 17 02, Bruxelles-Q.L. 17 05, Etterbeek 17 09.
[13] Voir tableau 161.
[14] Voir tableaux 117, 118.

124



124

tab km		L 2167	L 6567	P 8782	IC I 2017	L 2817	L 4267	IR n 3316	L 2168	L 6568	P 8784	IC I 2018	L 2818	L 4268	IR n 3317	L 2169	L 6569	IC I 2019	L 2819	L 4269	IR n 3318
		1	3						8	9						10	11				
130	*Namur*				*16 32*			**16 56**				*17 32*			**17 56**			*18 32*			**18 56**
130	*Jemeppe-sur-Sambre*				*16 31*			**17 09**				*17 31*			**18 09**			*18 30*			**19 09**
130	*Tamines*				*16 48*			**17 16**				*17 48*			**18 16**			*18 48*			**19 16**
130	*Châtelet*				*16 49*			**17 23**				*17 49*			**18 23**			*18 49*			**19 23**
0	**Charleroi-Sud**			16 55	**17 05**		17 26	**17 34**			17 57	**18 07**		18 26	**18 34**			**19 07**		19 26	**19 34**
4	**Marchienne-au-Pont**			17 00			17 31	**17 39**			18 02			18 31	**18 39**					19 31	**19 39**
7	Roux			17 03			17 35				18 05			18 35						19 35	
10	Courcelles-Motte			17 06			17 38				18 08			18 38						19 38	
15	**Luttre** ○			17 10	**17 16**		6 17 42	**17 47**			18 12	**18 18**		6 18 42	**18 47**			**19 18**		6 19 42	**19 47**
15	**Luttre**			17 11	**17 17**			**17 48**			18 13	**18 19**			**18 48**			**19 19**			**19 48**
20	Obaix-Buzet			17 15							18 17										
27	**Nivelles** ○			17 21	**17 25**			**17 56**			18 23	**18 27**			**18 56**			**19 27**			**19 56**
27	**Nivelles**		17 12		**17 26**	17 29		**17 58**		18 18		**18 28**	18 31		**18 58**		19 18	**19 28**	19 31		**19 58**
33	Lillois		17 18			17 35				18 24			18 37				19 24		19 37		
38	**Braine-l'Alleud** ○		17 22		**17 34**	17 39		**18 06**		18 28		**18 36**	18 41		**19 06**		19 28	**19 36**	19 41		**20 06**
38	**Braine-l'Alleud**	17 13	17 23		**17 35**	17 40		**18 07**	18 13	18 29		**18 37**	18 42		**19 07**	19 13	19 29	**19 37**	19 42		**20 07**
41	Waterloo	17 16	17 26			17 43			18 16	18 32			18 45			19 16	19 32		19 45		
44	De Hoek					17 47							18 49						19 49		
45	St.-G.-Rode/Rhode-St.-G.	17 20	17 30			17 49			18 20	18 36			18 51			19 20	19 36		19 51		
47	Holleken					17 52							18 54						19 54		
49	Linkebeek	2 17 23	17 33			17 54			2 18 23				18 56			2 19 23			19 56		
51	Uccle-Calev./Ukkel-Kalev.		17 36			17 57				18 41			18 59				19 41		19 59		
52	Uccle-Stalle/Ukkel-Stalle					17 59							19 01						20 01		
53	Forest-Est/Vorst-Oost		17 39			18 01							19 03						20 03		
60	**Bruxelles-Brussel** **Midi/Zuid** ○		17 43		**17 50**	18 07		**18 19**		18 46		**18 50**	19 07		**19 19**		19 46	**19 50**	20 07		**20 19**
	Chap./Kap. ○					18 10															
	Centr. ○		17 49		**17 55**	18 12		**18 24**		18 52		**18 55**	19 12		**19 24**		19 52	**19 55**	20 12		**20 24**
	Congr. ○					18 15															
	Nord/Noord ○		4 17 53		5 **17 59**	5 18 17		7 **18 28**		4 18 56		5 **18 59**	5 19 16		7 **19 28**		4 19 56	5 **19 59**	5 20 16		7 **20 28**
25	*Schaerbeek/Schaarbeek* ○		*18 04*		*18 12*	*18 28*		*18 40*		*19 12*		*19 12*	*19 28*		*19 40*		*20 12*	*20 12*	*20 28*		*20 40*
25	*Mechelen* ○		*18 18*		**18 18**	18 34		**18 46**		*19 18*		**19 18**	19 34		**19 46**		*20 18*	**20 18**	20 34		**20 46**
25	*Antwerpen-Berchem* ○		*18 35*		**18 35**	19 02		**19 05**		*19 35*		**19 35**	20 02		**20 05**		*20 35*	**20 35**	21 02		**21 05**
25	*Antwerpen-Centraal* ○		*18 44*		**18 44**	19 06		**19 09**		*19 44*		**19 44**	20 06		**20 09**		*20 44*	**20 44**	21 06		**21 09**

tab km			L 6570	IC I 2020	L 2820	L 4270	IR n 3319	IC I 2021	L 2821	L 4271	IR n 3320	IC I 2022	L 2822	L 4272	IR n 3321	P 8185
			12													
130	*Namur*			*19 32*			**19 56**	*20 32*			**20 56**	*21 32*			**21 56**	*22 32*
130	*Jemeppe-sur-Sambre*			*19 30*			**20 09**	*20 30*			**21 09**	*21 30*			**22 09**	*22 30*
130	*Tamines*			*19 48*			**20 16**	*20 48*			**21 16**	*21 48*			**22 16**	*22 48*
130	*Châtelet*			*19 49*			**20 23**	*20 49*			**21 23**	*21 49*			**22 23**	*22 49*
0	**Charleroi-Sud**			**20 07**		20 26	**20 34**	**21 07**		21 26	**21 34**	**22 07**		22 26	**22 34**	23 07
4	**Marchienne-au-Pont**					20 31	**20 39**			21 31	**21 39**			22 31	**22 39**	23 12
7	Roux					20 35				21 35				22 35		23 16
10	Courcelles-Motte					20 38				21 38				22 38		23 19
15	**Luttre**	○		**20 18**		6 20 42	**20 47**	**21 18**		6 21 42	**21 47**	**22 18**		6 22 42	**22 47**	23 24
15	**Luttre**			**20 19**			**20 48**	**21 19**			**21 48**	**22 19**			**22 48**	23 25
20	Obaix-Buzet															23 29
27	**Nivelles**	○		**20 27**			**20 56**	**21 27**			**21 56**	**22 27**			**22 56**	23 35
27	**Nivelles**		20 18	**20 28**	20 31		**20 58**	**21 28**	21 31		**21 58**	**22 28**	22 31		**22 58**	23 36
33	Lillois		20 24		20 37				21 37				22 37			23 42
38	**Braine-l'Alleud**	○	20 28	**20 36**	20 41		**21 06**	**21 36**	21 41		**22 06**	**22 36**	22 41		**23 06**	23 46
38	**Braine-l'Alleud**		20 29	**20 37**	20 42		**21 07**	**21 37**	21 42		**22 07**	**22 37**	22 42		**23 07**	23 47
41	Waterloo		20 32		20 45				21 45				22 45			23 51
44	De Hoek				20 49				21 49				22 49			23 55
45	St.-G.-Rode/Rhode-St.-G.		20 36		20 51				21 51				22 51			23 57
47	Holleken				20 54				21 54				22 54			0 01
49	Linkebeek				20 56				21 56				22 56			0 04
51	Uccle-Calev./Ukkel-Kalev.		20 41		20 59				21 59				22 59			0 07
52	Uccle-Stalle/Ukkel-Stalle				21 01				22 01				23 01			0 10
53	Forest-Est/Vorst-Oost				21 03				22 03				23 03			0 12
60	**Bruxelles-Brussel** Midi/Zuid	○	20 46	**20 50**	21 07		**21 19**	**21 50**	22 07		**22 19**	**22 50**	23 07		**23 19**	0 16
	Chap./Kap.	○														
	Centr.	○	20 52	**20 55**	21 12		**21 24**	**21 55**	22 12		**22 24**	**22 55**	23 12		**23 24**	0 21
	Congr.	○														
	Nord/Noord	○	4 20 56	5 **20 59**	5 21 16		7 **21 28**	5 **21 59**	5 22 16		5 **22 28**	5 **22 59**	23 16		**23 28**	0 25
25	*Schaerbeek/Schaarbeek*	○	*21 12*	*21 12*	*21 28*		*21 40*	*22 12*	*22 28*		*22 40*	*23 12*	*23 28*		*23 40*	
25	*Mechelen*	○	*21 18*	**21 18**	21 34		**21 46**	**22 18**	22 34		**22 46**	**23 18**	*23 58*		*23 58*	
25	*Antwerpen-Berchem*	○	*21 35*	**21 35**	22 02		**22 05**	**22 35**	23 02		**23 05**	**23 35**			*0 16*	
25	*Antwerpen-Centraal*	○	*21 44*	**21 44**	22 06		**22 09**	**22 44**	23 06		**23 09**	**23 44**			*0 20*	

1 Stopt te Etterbeek 17 34, Brussel-L.W. 17 38, Brussel-Schuman 17 41.
2 Zie verder tabellen 26, 161, 50.
3 Stopt te Brussel-Schuman 18 02, Brussel-L.W. 18 05, Etterbeek 18 09.
4 Zie verder tabel 161.
5 Zie verder tabel 25.
6 Zie verder tabel 117.
7 Zie verder tabellen 25, 12.
8 Stopt te Etterbeek 18 34, Brussel-L.W. 18 38, Brussel-Schuman 18 41.
9 Stopt te Brussel-Schuman 19 05, Brussel-L.W. 19 08, Etterbeek 19 12.
10 Stopt te Etterbeek 19 34, Brussel-L.W. 19 38, Brussel-Schuman 19 41.
11 Stopt te Brussel-Schuman 20 05, Brussel-L.W. 20 08, Etterbeek 20 12.
12 Stopt te Brussel-Schuman 21 05, Brussel-L.W. 21 08, Etterbeek 21 12.

1 Arrêt à Etterbeek 17 34, Bruxelles-Q.L. 17 38, Bruxelles-Schuman 17 41.
2 Voir tableaux 26, 161, 50.
3 Arrêt à Bruxelles-Schuman 18 02, Bruxelles-Q.L. 18 05, Etterbeek 18 09.
4 Voir tableau 161.
5 Voir tableau 25.
6 Voir tableau 117.
7 Voir tableaux 25, 12.
8 Arrêt à Etterbeek 18 34, Bruxelles-Q.L. 18 38, Bruxelles-Schuman 18 41.
9 Arrêt à Bruxelles-Schuman 19 05, Bruxelles-Q.L. 19 08, Etterbeek 19 12.
10 Arrêt à Etterbeek 19 34, Bruxelles-Q.L. 19 38, Bruxelles-Schuman 19 41.
11 Arrêt à Bruxelles-Schuman 20 05, Bruxelles-Q.L. 20 08, Etterbeek 20 12.
12 Arrêt à Bruxelles-Schuman 21 05, Bruxelles-Q.L. 21 08, Etterbeek 21 12.

BRUGES

La Venise du Nord et Musée de la Bière

B-Excursion 112

125

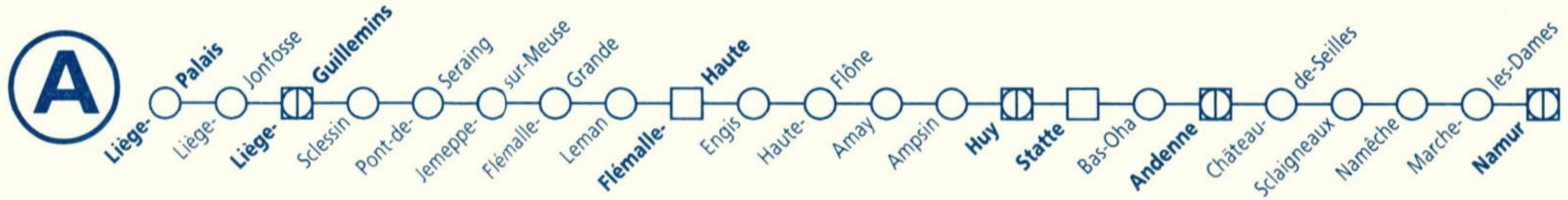

125

tab km			INT 234	IC M 2426	L 5655	INT 242	P 7403	IC D 928	P 7487	IC M 2427	L 5656	P 7405	IC D 929	IC M 2428	P 7482	L 5657	P 7481	IC D 930	IC M 2429	L 5658	IC D 931	IC M 2430
			1 2			5									●		▲					
0	**Liège-Palais**			**4 52**				**5 38**		**5 54**			**6 43**	**6 54**			7 17	**7 43**	**7 54**		**8 43**	**8 54**
2	Liège-Jonfosse			**4 55**				**5 41**		**5 57**			**6 46**	**6 57**			7 20	**7 46**	**7 57**		**8 46**	**8 57**
3	**Liège-Guillemins**	○		**4 58**				**5 44**		**6 00**			**6 49**	**7 00**			7 23	**7 49**	**8 00**		**8 49**	**9 00**
37	*Köln-Hbf*																		*6 30*	*6 30*		
37	*Aachen-Hbf*																		*7 14*	*7 14*		
37	*Verviers-Central*					*4 43*		*5 20*		*5 20*			*6 28*	*6 28*		*6 28*	*7 01*	*7 28*	*7 28*	*7 28*	*8 28*	*8 28*
0	**Liège-Guillemins**		**4 45**	**5 00**	5 03	**5 23**		**5 52**		**6 02**	6 05		**6 52**	**7 02**		7 05	7 28	**7 52**	**8 02**	8 05	**8 52**	**9 02**
2	Sclessin				5 07						6 09					7 09	7 32			8 09		
6	Pont-de-Seraing				5 11						6 13					7 13	7 36			8 13		
7	Jemeppe-sur-Meuse				5 13						6 15					7 15	7 38			8 15		
9	Flémalle-Grande				5 16						6 18					7 18	7 41			8 18		
10	Leman				5 18						6 20					7 20	7 43			8 20		
11	**Flémalle-Haute**	○		**5 08**	5 20					**6 10**	6 22			**7 10**		7 22	7 45		**8 10**	8 22		**9 10**
11	**Flémalle-Haute**			**5 10**	5 21					**6 11**	6 23			**7 11**		7 23	7 46		**8 11**	8 23		**9 11**
15	Engis				5 25						6 27					7 27	7 50			8 27		
21	Haute-Flône				5 30						6 32					7 32	7 55			8 32		
22	Amay				5 32						6 34					7 34	7 57			8 34		
25	Ampsin				5 35						6 37					7 37	8 00			8 37		
29	**Huy**	○		**5 21**	5 39			**6 10**		**6 22**	6 41		**7 10**	**7 22**		7 41	8 04	**8 10**	**8 22**	8 41	**9 10**	**9 22**
29	**Huy**			**5 23**	5 39		5 55	**6 11**	6 14	**6 23**	6 42	6 54	**7 12**	**7 23**	7 29	7 42	8 05	**8 12**	**8 23**	8 42	**9 12**	**9 23**
30	**Statte**			**5 26**	5 45		5 58		6 16	**6 26**	6 45	6 57		**7 26**	7 32	7 45	8 07		**8 26**	8 45		**9 26**
32	Bas-Oha				5 48				6 19		6 48				7 35	7 48				8 48		
40	**Andenne**			**5 34**	5 54		6 06		6 25	**6 34**	6 54	7 05		**7 34**	7 41	7 54			**8 34**	8 54		**9 34**
41	Château-de-Seilles				5 56				6 27		6 56				7 43	7 56				8 56		
45	Sclaigneaux				6 00				6 31		7 00				7 47	8 00				9 00		
48	Namêche				6 04				6 35		7 04				7 51	8 04				9 04		
51	Marche-les-Dames				6 07				6 38		7 07				7 54	8 07				9 07		
60	**Namur**	○	3 **5 23**	4 **5 47**	6 13	3 **6 01**	4 6 19	6 **6 30**	6 44	4 **6 47**	7 13	4 7 18	6 **7 30**	7 **7 47**	8 00	8 13		6 **8 30**	7 **8 47**	9 13	6 **9 30**	4 **9 47**
161	*Bruxelles-Nord/Noord*	○		*6 37*	*7 12*	*7 12*	7 12	*7 42*	*7 42*	**7 45**	*8 12*	8 12	*8 35*	**8 45**	*9 15*	*9 15*		*9 42*	**9 45**	*10 15*	*10 45*	**10 45**
161	*Bruxelles-Centr.*	○		**6 50**	*7 17*	*7 17*	7 17	*7 47*	*7 47*	**7 50**	*8 17*	8 17	*8 43*	**8 50**	*9 20*	*9 20*		*9 47*	**9 50**	*10 20*	*10 50*	**10 50**
161	*Brussel Midi/Zuid*	○		*6 45*	*7 21*	*7 21*	7 21	*7 51*	*7 51*	**7 54**	*8 21*	8 21	*8 47*	**8 54**	*9 24*	*9 24*		*9 51*	**9 54**	*10 24*	*10 54*	**10 54**
130	*Charleroi-Sud*	○	**5 53**	*6 29*	*7 00*	**6 32**	*7 00*	**7 00**	*7 29*	*7 29*	*7 57*	*7 57*	**8 00**	*8 29*	*8 56*	*9 00*		**9 00**	*9 29*	*10 00*	**10 00**	*10 29*
118	*La Louvière-Sud*	○			*7 18*		*7 18*	**7 18**			*8 18*	*8 18*	**8 18**			*9 18*		**9 18**		*10 18*	**10 18**	
118	*Mons*	○			*7 32*		*7 32*	**7 32**			*8 25*	*8 25*	**8 32**			*9 32*		**9 32**		*10 32*	**10 32**	
78	*Tournai*	○			*7 57*		*7 57*	**7 57**			*8 57*	*8 57*	**8 57**			*9 57*		**9 57**		*10 57*	**10 57**	

tab km			L 5659	IC D 932	IC M 2431	L 5660	IC D 933	IC M 2432	L 5661	IC D 934	IC M 2433	L 5662	IC D 935	IC M 2434	L 5663	IC D 936	IC M 2435	L 5664	IC D 937	IC M 2436	L 5665	IC D 938
0	**Liège-Palais**			**9 43**	**9 54**		**10 43**	**10 54**		**11 43**	**11 54**		**12 43**	**12 54**		**13 43**	**13 54**		**14 43**	**14 54**		**15 43**
2	Liège-Jonfosse			**9 46**	**9 57**		**10 46**	**10 57**		**11 46**	**11 57**		**12 46**	**12 57**		**13 46**	**13 57**		**14 46**	**14 57**		**15 46**
3	**Liège-Guillemins**	○		**9 49**	**10 00**		**10 49**	**11 00**		**11 49**	**12 00**		**12 49**	**13 00**		**13 49**	**14 00**		**14 49**	**15 00**		**15 49**
37	*Köln-Hbf*			*8 02*			*9 14*	*9 14*	*9 14*	*10 02*			*11 14*	*11 14*	*11 14*	*12 02*				*13 14*	*13 14*	*14 02*
37	*Aachen-Hbf*			*8 49*			*10 04*	*10 04*	*10 04*	*10 49*			*12 04*	*12 04*	*12 04*	*12 49*				*14 12*	*14 12*	*14 49*
37	*Verviers-Central*		*8 28*	*9 28*	*9 28*	*9 28*	*10 29*	*10 29*	*10 29*	*11 28*	*11 28*	*11 28*	*12 29*	*12 29*	*12 29*	*13 28*	*13 28*	*13 28*	*14 28*	*14 37*	*14 37*	*15 28*
0	**Liège-Guillemins**		9 05	**9 52**	**10 02**	10 05	**10 52**	**11 02**	11 05	**11 52**	**12 02**	12 05	**12 52**	**13 02**	13 05	**13 52**	**14 02**	14 05	**14 52**	**15 02**	15 05	**15 52**
2	Sclessin		9 09			10 09			11 09			12 09			13 09			14 09			15 09	
6	Pont-de-Seraing		9 13			10 13			11 13			12 13			13 13			14 13			15 13	
7	Jemeppe-sur-Meuse		9 15			10 15			11 15			12 15			13 15			14 15			15 15	
9	Flémalle-Grande		9 18			10 18			11 18			12 18			13 18			14 18			15 18	
10	Leman		9 20			10 20			11 20			12 20			13 20			14 20			15 20	
11	**Flémalle-Haute**	○	9 22		**10 10**	10 22		**11 10**	11 22		**12 10**	12 22		**13 10**	13 22		**14 10**	14 22		**15 10**	15 22	
11	**Flémalle-Haute**		9 23		**10 11**	10 23		**11 11**	11 23		**12 11**	12 23		**13 11**	13 23		**14 11**	14 23		**15 11**	15 23	
15	Engis		9 27			10 27			11 27			12 27			13 27			14 27			15 27	
21	Haute-Flône		9 32			10 32			11 32			12 32			13 32			14 32			15 32	
22	Amay		9 34			10 34			11 34			12 34			13 34			14 34			15 34	
25	Ampsin		9 37			10 37			11 37			12 37			13 37			14 37			15 37	
29	**Huy**	○	9 41	**10 10**	**10 22**	10 41	**11 10**	**11 22**	11 41	**12 10**	**12 22**	12 41	**13 10**	**13 22**	13 41	**14 10**	**14 22**	14 41	**15 10**	**15 22**	15 41	**16 10**
29	**Huy**		9 42	**10 12**	**10 23**	10 42	**11 12**	**11 23**	11 42	**12 12**	**12 23**	12 42	**13 12**	**13 23**	13 42	**14 12**	**14 23**	14 42	**15 12**	**15 23**	15 42	**16 12**
30	**Statte**		9 45		**10 26**	10 45		**11 26**	11 45		**12 26**	12 45		**13 26**	13 45		**14 26**	14 45		**15 26**	15 45	
32	Bas-Oha		9 48			10 48			11 48			12 48			13 48			14 48			15 48	
40	**Andenne**		9 54		**10 34**	10 54		**11 34**	11 54		**12 34**	12 54		**13 34**	13 54		**14 34**	14 54		**15 34**	15 54	
41	Château-de-Seilles		9 56			10 56			11 56			12 56			13 56			14 56			15 56	
45	Sclaigneaux		10 00			11 00			12 00			13 00			14 00			15 00			16 00	
48	Namêche		10 04			11 04			12 04			13 04			14 04			15 04			16 04	
51	Marche-les-Dames		10 07			11 07			12 07			13 07			14 07			15 07			16 07	
60	**Namur**	○	10 13	[6] **10 30**	[4] **10 47**	11 13	[6] **11 30**	[4] **11 47**	12 13	[8] **12 30**	[4] **12 47**	13 13	[6] **13 30**	[4] **13 47**	14 13	[6] **14 30**	[4] **14 47**	15 13	[6] **15 30**	[4] **15 47**	16 13	[6] **16 30**
161	*Bruxelles-Brussel* *Nord/Noord*	○	*11 15*	*11 45*	**11 45**	*12 15*	*12 45*	**12 45**	*13 15*	*13 45*	**13 45**	*14 15*	*14 37*	**14 45**	*15 15*	*15 45*	**15 45**	*16 15*	*16 45*	**16 45**	*17 15*	*17 45*
161	*Centr.*	○	*11 20*	*11 50*	**11 50**	*12 20*	*12 50*	**12 50**	*13 20*	*13 50*	**13 50**	*14 20*	*14 50*	**14 50**	*15 20*	*15 50*	**15 50**	*16 20*	*16 50*	**16 50**	*17 20*	*17 50*
161	*Midi/Zuid*	○	*11 24*	*11 54*	**11 54**	*12 24*	*12 54*	**12 54**	*13 24*	*13 54*	**13 54**	*14 24*	*14 45*	**14 54**	*15 24*	*15 54*	**15 54**	*16 24*	*16 54*	**16 54**	*17 24*	*17 54*
130	*Charleroi-Sud*	○	*11 00*	**11 00**	*11 29*	*12 00*	**12 00**	*12 29*	*13 00*	**13 00**	*13 29*	*14 00*	**14 00**	*14 29*	*14 57*	**15 00**	*15 29*	*16 00*	**16 00**	*16 29*	*17 00*	**17 00**
118	*La Louvière-Sud*	○	*11 18*	**11 18**		*12 18*	**12 18**		*13 18*	**13 18**		*14 18*	**14 18**		*15 18*	**15 18**		*16 18*	**16 18**		*17 18*	**17 18**
118	*Mons*	○	*11 32*	**11 32**		*12 32*	**12 32**		*13 32*	**13 32**		*14 32*	**14 32**		*15 25*	**15 32**		*16 32*	**16 32**		*17 32*	**17 32**
78	*Tournai*	○	*11 57*	**11 57**		*12 57*	**12 57**		*13 57*	**13 57**		*14 57*	**14 57**		*15 57*	**15 57**		*16 57*	**16 57**		*18 00*	**18 00**

[1] Rijdt van 25 mei tot 27 sept 98.
[2] Zonder bagageruim.
[3] Zie verder tabellen 130, 130a.
[4] Zie verder tabel 161.
[5] Zonder bagageruim.
Zitplaatsen enkel in tweede klas.
[6] Zie verder tabellen 130, 118, 78, 94.
[7] Zie verder tabellen 161, 50a.
[8] Zie verder tabellen 130, 118, 78.

[1] Circule du 25 mai au 27 sept 98.
[2] Pas de compartiment fourgon.
[3] Voir tableaux 130, 130a.
[4] Voir tableau 161.
[5] Pas de compartiment fourgon.
Places assises uniquement en deuxième classe.
[6] Voir tableaux 130, 118, 78, 94.
[7] Voir tableaux 161, 50a.
[8] Voir tableaux 130, 118, 78.

125

125

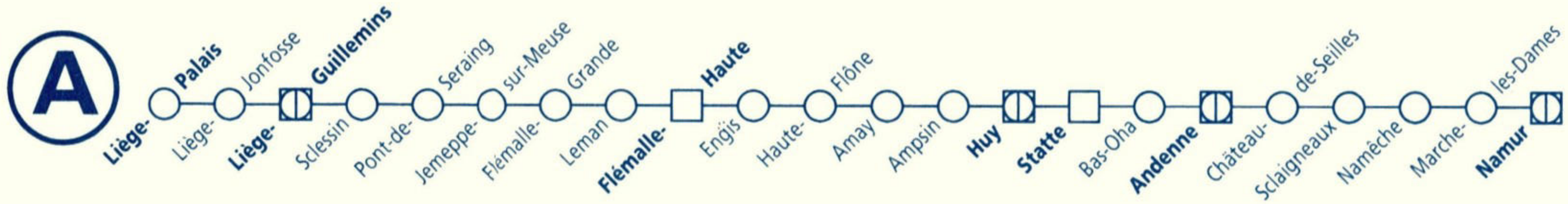

tab km			IC M 2437	L 5666	P 8480	IC D 939	IC M 2438	L 5667	IC D 940	IC M 2439	L 5668	IC D 941	IC M 2440	L 5669	IC D 942	IC M 2441	L 5670	IC D 943	IC M 2442	L 5671	IC D 944	IC M 2443
					▲																	
0	**Liège-Palais**		**15 54**		16 18	**16 43**	**16 54**		**17 43**	**17 54**		**18 43**	**18 54**		**19 43**	**19 54**		**20 43**	**20 54**		**21 43**	**21 54**
2	Liège-Jonfosse		**15 57**		16 21	**16 46**	**16 57**		**17 46**	**17 57**		**18 46**	**18 57**		**19 46**	**19 57**		**20 46**	**20 57**		**21 46**	**21 57**
3	**Liège-Guillemins**	○	**16 00**		16 24	**16 49**	**17 00**		**17 49**	**18 00**		**18 49**	**19 00**		**19 49**	**20 00**		**20 49**	**21 00**		**21 49**	**22 00**
37	*Köln-Hbf*					*15 14*	*15 14*	*15 14*	*16 02*			*17 14*	*17 14*	*17 14*	*18 02*						*20 14*	*20 14*
37	*Aachen-Hbf*					*16 04*	*16 04*	*16 04*	*16 49*			*18 04*	*18 04*	*18 04*	*18 49*						*21 04*	*21 04*
37	*Verviers-Central*		*15 28*	*15 28*		*16 29*	*16 29*	*16 29*	*17 28*	*17 28*	*17 28*	*18 29*	*18 29*	*18 29*	*19 28*	*19 28*	*19 28*	*20 28*	*20 28*	*20 28*	*21 29*	*21 29*
0	**Liège-Guillemins**		**16 02**	16 05	16 27	**16 52**	**17 02**	17 05	**17 52**	**18 02**	18 05	**18 52**	**19 02**	19 05	**19 52**	**20 02**	20 05	**20 52**	**21 02**	21 05	**21 52**	**22 02**
2	Sclessin			16 09	16 31			17 09			18 09			19 09			20 09			21 09		
6	Pont-de-Seraing			16 13	16 35			17 13			18 13			19 13			20 13			21 13		
7	Jemeppe-sur-Meuse			16 15	16 37			17 15			18 15			19 15			20 15			21 15		
9	Flémalle-Grande			16 18	16 40			17 18			18 18			19 18			20 18			21 18		
10	Leman			16 20	16 42			17 20			18 20			19 20			20 20			21 20		
11	**Flémalle-Haute**	○	**16 10**	16 22	16 44		**17 10**	17 22		**18 10**	18 22		**19 10**	19 22		**20 10**	20 22		**21 10**	21 22		**22 10**
11	**Flémalle-Haute**		**16 11**	16 23	16 46		**17 11**	17 23		**18 11**	18 23		**19 11**	19 23		**20 11**	20 23		**21 11**	21 23		**22 11**
15	Engis			16 27	16 50			17 27			18 27			19 27			20 27			21 27		
21	Haute-Flône			16 32	16 55			17 32			18 32			19 32			20 32			21 32		
22	Amay			16 34	16 57			17 34			18 34			19 34			20 34			21 34		
25	Ampsin			16 37	17 00			17 37			18 37			19 37			20 37			21 37		
29	**Huy**	○	**16 22**	16 41	17 04	**17 10**	**17 22**	17 41	**18 10**	**18 22**	18 41	**19 10**	**19 22**	19 41	**20 10**	**20 22**	20 41	**21 10**	**21 22**	21 41	**22 10**	**22 22**
29	**Huy**		**16 23**	16 42	17 05	**17 12**	**17 23**	17 42	**18 12**	**18 23**	18 42	**19 12**	**19 23**	19 42	**20 12**	**20 23**	20 42	**21 12**	**21 23**	21 42	**22 12**	**22 23**
30	**Statte**		**16 26**	16 45	17 07		**17 26**	17 45		**18 26**	18 45		**19 26**	19 45		**20 26**	20 45		**21 26**	21 45		**22 26**
32	Bas-Oha			16 48				17 48			18 48			19 48			20 48			21 48		
40	**Andenne**		**16 34**	16 54			**17 34**	17 54		**18 34**	18 54		**19 34**	19 54		**20 34**	20 54		**21 34**	21 54		**22 34**
41	Château-de-Seilles			16 56				17 56			18 56			19 56			20 56			21 56		
45	Sclaigneaux			17 00				18 00			19 00			20 00			21 00			22 00		
48	Namêche			17 04				18 04			19 04			20 04			21 04			22 04		
51	Marche-les-Dames			17 07				18 07			19 07			20 07			21 07			22 07		
60	**Namur**	○	[1] **16 47**	17 13		[2] **17 30**	[1] **17 47**	18 13	[2] **18 30**	[1] **18 47**	19 13	[2] **19 30**	[1] **19 47**	20 13	[2] **20 30**	[1] **20 47**	21 13	[3] **21 30**	[1] **21 47**	22 13	[4] **22 30**	**22 47**
161	*Bruxelles-Nord/Noord*	○	**17 45**	*18 15*		*18 45*	**18 45**	*19 15*	*19 37*	**19 45**	*20 15*	*20 45*	**20 45**	*21 15*	*21 45*	**21 45**	*22 15*	*22 37*	**22 45**	*23 15*		
161	*Bruxelles-Centr.*	○	**17 50**	*18 20*		*18 50*	**18 50**	*19 20*	*19 50*	**19 50**	*20 20*	*20 50*	**20 50**	*21 20*	*21 50*	**21 50**	*22 20*	*22 42*	**22 50**	*23 20*		
161	*Brussel-Midi/Zuid*	○	**17 54**	*18 24*		*18 54*	**18 54**	*19 24*	*19 45*	**19 54**	*20 24*	*20 54*	**20 54**	*21 24*	*21 54*	**21 54**	*22 24*	*22 46*	**22 54**	*23 24*		
130	*Charleroi-Sud*	○	*17 29*	*18 00*		**18 00**	*18 29*	*19 00*	**19 00**	*19 29*	*20 00*	**20 00**	*20 29*	*21 00*	**21 00**	*21 29*	*22 00*	**22 00**	*22 29*	*23 00*	**23 00**	
118	*La Louvière-Sud*	○		*18 18*		**18 18**		*19 18*	**19 18**		*20 18*	**20 18**		*21 18*	**21 18**		*22 18*	**22 18**		*23 18*	**23 18**	
118	*Mons*	○		*18 32*		**18 32**		*19 32*	**19 32**		*20 32*	**20 32**		*21 32*	**21 32**		*22 32*	**22 32**		*23 32*	**23 32**	
78	*Tournai*	○		*18 57*		**18 57**		*19 57*	**19 57**		*20 57*	**20 57**		*21 57*	**21 57**		*23 15*	**23 15**				

tab km			L 5672	IC D 945					
0	**Liège-Palais**			**22 43**					
2	Liège-Jonfosse			**22 46**					
3	**Liège-Guillemins**	○		**22 49**					
37	*Köln-Hbf*								
37	*Aachen-Hbf*								
37	*Verviers-Central*			*22 28*					
0	**Liège-Guillemins**		22 20	**22 52**					
2	Sclessin		22 24						
6	Pont-de-Seraing		22 28						
7	Jemeppe-sur-Meuse		22 30						
9	Flémalle-Grande		22 33						
10	Leman		22 35						
11	**Flémalle-Haute**	○	22 37	**23 00**					
11	**Flémalle-Haute**		22 38	**23 01**					
15	Engis		22 42						
21	Haute-Flône		22 47						
22	Amay		22 49						
25	Ampsin		22 52						
29	**Huy**	○	22 56	**23 12**					
29	**Huy**		22 57	**23 13**					
30	**Statte**		23 00	**23 16**					
32	Bas-Oha		23 03						
40	**Andenne**		23 09	**23 23**					
41	Château-de-Seilles		23 11						
45	Sclaigneaux		23 15						
48	Namêche		23 19						
51	Marche-les-Dames		23 22						
60	**Namur**	○	23 28	5 **23 35**					
161	*Bruxelles-Brussel*	*Nord/Noord* ○							
161		*Centr.* ○							
161		*Midi/Zuid* ○							
130	*Charleroi-Sud*	○	*0 11*	**0 11**					
118	*La Louvière-Sud*	○							
118	*Mons*	○							
78	*Tournai*	○							

1 Zie verder tabel 161.
2 Zie verder tabellen 130, 118, 78, 94.
3 Zie verder tabellen 130, 118, 78.
4 Zie verder tabellen 130, 118.
5 Zie verder tabel 130.

1 Voir tableau 161.
2 Voir tableaux 130, 118, 78, 94.
3 Voir tableaux 130, 118, 78.
4 Voir tableaux 130, 118.
5 Voir tableau 130.

BARVAUX

Durbuy Aventure

B-Excursion 156*/164*

125

125

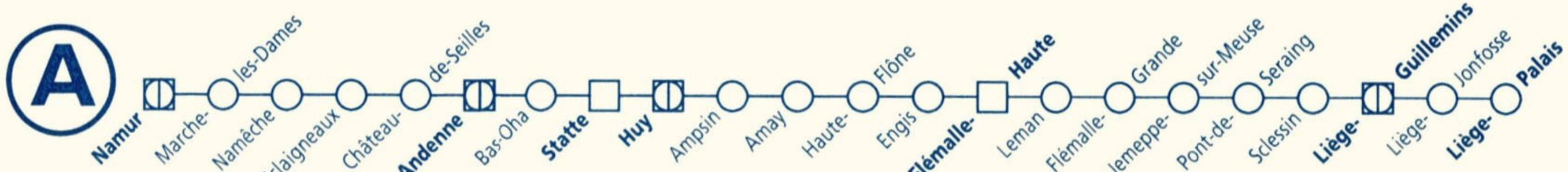

tab km			L 5675	L 5676	IC M 2405	IC D 904	P 7480	L 5677	IC M 2406	IC D 905	L 5678	IC M 2407	IC D 906	L 5679	IC M 2408	IC D 907	L 5680	IC M 2409	IC D 908	L 5681	IC M 2410	IC D 909
78	*Tournai*									**6 03**	*6 03*		**7 03**	*7 03*		**8 03**	*8 03*		**9 03**	*9 03*		**10 03**
118	*Mons*									**6 28**	*6 28*		**7 28**	*7 28*		**8 28**	*8 28*		**9 28**	*9 28*		**10 28**
118	*La Louvière-Sud*									**6 42**	*6 42*		**7 42**	*7 42*		**8 42**	*8 42*		**9 42**	*9 42*		**10 42**
130	*Charleroi-Sud*				*5 31*	**6 00**		*6 00*	*6 31*	**7 00**	*7 00*	*7 31*	**8 00**	*8 00*	*8 31*	**9 00**	*9 00*	*9 31*	**10 00**	*10 00*	*10 31*	**11 00**
161	*Bruxelles-Brussel* Midi/Zuid							*5 36*	**6 06**	*6 06*	*6 36*	**7 05**	*7 15*	*7 36*	**8 06**	*8 06*	*8 36*	**9 06**	*9 06*	*9 36*	**10 06**	*10 06*
161	*Bruxelles-Brussel* Centr.							*5 40*	**6 10**	*6 10*	*6 40*	**7 09**	*7 09*	*7 40*	**8 10**	*8 10*	*8 40*	**9 10**	*9 10*	*9 40*	**10 10**	*10 10*
161	*Bruxelles-Brussel* Nord/Noord							*5 45*	**6 15**	*6 15*	*6 45*	**7 16**	*7 24*	*7 45*	**8 15**	*8 15*	*8 45*	**9 15**	*9 15*	*9 45*	**10 15**	*10 15*
0	**Namur**		4 45	5 45	**6 13**	**6 30**		6 45	**7 13**	**7 30**	7 45	**8 13**	**8 30**	8 45	**9 13**	**9 30**	9 45	**10 13**	**10 30**	10 45	**11 13**	**11 30**
9	Marche-les-Dames		4 51	5 51				6 51			7 51			8 51			9 51			10 51		
12	Namêche		4 54	5 54				6 54			7 54			8 54			9 54			10 54		
15	Sclaigneaux		4 58	5 58				6 58			7 58			8 58			9 58			10 58		
19	Château-de-Seilles		5 02	6 02				7 02			8 02			9 02			10 02			11 02		
20	**Andenne**		5 05	6 05	**6 27**			7 05	**7 27**		8 05	**8 27**		9 05	**9 27**		10 05	**10 27**		11 05	**11 27**	
28	Bas-Oha		5 10	6 10				7 10			8 10			9 10			10 10			11 10		
30	**Statte**		5 14	6 14	**6 35**		6 51	7 14	**7 35**		8 14	**8 35**		9 14	**9 35**		10 14	**10 35**		11 14	**11 35**	
31	**Huy**	○	5 16	6 16	**6 37**	**6 48**	6 53	7 16	**7 37**	**7 48**	8 16	**8 37**	**8 48**	9 16	**9 37**	**9 48**	10 16	**10 37**	**10 48**	11 16	**11 37**	**11 48**
31	**Huy**		5 18	6 18	**6 38**	**6 50**	6 54	7 18	**7 38**	**7 50**	8 18	**8 38**	**8 50**	9 18	**9 38**	**9 50**	10 18	**10 38**	**10 50**	11 18	**11 38**	**11 50**
35	Ampsin		5 22	6 22			6 58	7 22			8 22			9 22			10 22			11 22		
38	Amay		5 25	6 25			7 01	7 25			8 25			9 25			10 25			11 25		
39	Haute-Flône		5 27	6 27			7 03	7 27			8 27			9 27			10 27			11 27		
45	Engis		5 32	6 32			7 08	7 32			8 32			9 32			10 32			11 32		
49	**Flémalle-Haute**	○	5 36	6 36	**6 49**		7 12	7 36	**7 49**		8 36	**8 49**		9 36	**9 49**		10 36	**10 49**		11 36	**11 49**	
49	**Flémalle-Haute**		5 38	6 38	**6 50**		7 14	7 38	**7 50**		8 38	**8 50**		9 38	**9 50**		10 38	**10 50**		11 38	**11 50**	
50	Leman		5 40	6 40			7 16	7 40			8 40			9 40			10 40			11 40		
51	Flémalle-Grande		5 42	6 42			7 18	7 42			8 42			9 42			10 42			11 42		
53	Jemeppe-sur-Meuse		5 45	6 45			7 21	7 45			8 45			9 45			10 45			11 45		
54	Pont-de-Seraing		5 47	6 47			7 23	7 47			8 47			9 47			10 47			11 47		
58	Sclessin		5 51	6 51			7 27	7 51			8 51			9 51			10 51			11 51		
60	**Liège-Guillemins**	○	5 55	6 55	**6 58**	**7 08**	7 31	7 55	**7 58**	**8 08**	8 55	**8 58**	**9 08**	9 55	**9 58**	**10 08**	10 55	**10 58**	**11 08**	11 55	**11 58**	**12 08**
37	*Verviers-Central*	○	*6 43*	*7 32*	*7 32*	*7 32*	*8 18*	*8 31*	*8 31*	*8 31*	*9 32*	*9 32*	*9 32*	*10 23*	*10 23*	*10 32*	*11 32*	*11 32*	*11 32*	*12 31*	*12 31*	*12 31*
37	*Aachen-Hbf*	○						*8 56*	*8 56*	*8 56*			*10 11*	*10 48*	*10 48*				*12 11*	*12 55*	*12 55*	*12 55*
37	*Köln-Hbf*	○						*9 46*	*9 46*	*9 46*			*10 57*	*11 46*	*11 46*				*12 57*	*13 46*	*13 46*	*13 46*
0	**Liège-Guillemins**				**7 00**	**7 11**	7 34	7 56	**8 00**	**8 11**		**9 00**	**9 11**		**10 00**	**10 11**		**11 00**	**11 11**		**12 00**	**12 11**
1	Liège-Jonfosse	○			**7 03**	**7 14**	7 37	7 59	**8 03**	**8 14**		**9 03**	**9 14**		**10 03**	**10 14**		**11 03**	**11 14**		**12 03**	**12 14**
3	**Liège-Palais**	○			¶ **7 06**	¶ **7 17**	¶ 7 40	¶ 8 02	¶ **8 06**	¶ **8 17**		¶ **9 06**	¶ **9 17**		¶ **10 06**	¶ **10 17**		¶ **11 06**	¶ **11 17**		¶ **12 06**	¶ **12 17**

tab km			L 5682	IC M 2411	IC D 910	L 5683	IC M 2412	IC D 911	L 5684	IC M 2413	IC D 912	L 5685	IC M 2414	IC D 913	L 5686	IC M 2415	IC D 914	P 8485 ▲	P 8481 ●	L 5687	IC M 2416	IC D 915
78	*Tournai*		*10 03*		**11 03**	*11 03*		**12 03**	*12 03*		**13 03**	*13 03*		**14 03**	*14 03*		**15 03**		*15 03*	*15 03*		**16 03**
118	*Mons*		*10 28*		**11 28**	*11 28*	*11 56*	**12 28**	*12 28*		**13 28**	*13 28*		**14 28**	*14 28*		**15 28**		*15 28*	*15 28*		**16 28**
118	*La Louvière-Sud*		*10 42*		**11 42**	*11 42*		**12 42**	*12 42*		**13 42**	*13 42*		**14 42**	*14 42*		**15 42**		*15 42*	*15 42*		**16 42**
130	*Charleroi-Sud*		*11 00*	*11 31*	**12 00**	*12 00*	*12 31*	**13 00**	*13 00*	*13 31*	**14 00**	*14 00*	*14 31*	**15 00**	*15 00*	*15 31*	**16 00**		*16 00*	*16 00*	*16 31*	**17 00**
161	*Bruxelles-Brussel* *Midi/Zuid*		*10 36*	**11 06**	*11 06*	*11 36*	**12 06**	*12 15*	*12 36*	**13 06**	*13 06*	*13 36*	**14 06**	*14 06*	*14 36*	**15 06**	*15 06*		⑤*15 09*	*15 36*	**16 06**	*16 15*
161	*Centr.*		*10 40*	**11 10**	*11 10*	*11 40*	**12 10**	*12 10*	*12 40*	**13 10**	*13 10*	*13 40*	**14 10**	*14 10*	*14 40*	**15 10**	*15 10*		⑤*15 13*	*15 40*	**16 10**	*16 19*
161	*Nord/Noord*		*10 45*	**11 15**	*11 15*	*11 45*	**12 15**	*12 23*	*12 45*	**13 15**	*13 15*	*13 45*	**14 15**	*14 15*	*14 45*	**15 15**	*15 15*		⑤*15 18*	*15 45*	**16 15**	*16 26*
0	**Namur**		11 45	**12 13**	**12 30**	12 45	**13 13**	**13 30**	13 45	**14 13**	**14 30**	14 45	**15 13**	**15 30**	15 45	**16 13**	**16 30**		16 33	16 45	**17 13**	**17 30**
9	Marche-les-Dames		11 51			12 51			13 51			14 51			15 51				16 39	16 51		
12	Namêche		11 54			12 54			13 54			14 54			15 54				16 42	16 54		
15	Sclaigneaux		11 58			12 58			13 58			14 58			15 58				16 46	16 58		
19	Château-de-Seilles		12 02			13 02			14 02			15 02			16 02				16 50	17 02		
20	**Andenne**		12 05	**12 27**		13 05	**13 27**		14 05	**14 27**		15 05	**15 27**		16 05	**16 27**			16 53	17 05	**17 27**	
28	Bas-Oha		12 10			13 10			14 10			15 10			16 10				16 58	17 10		
30	**Statte**		12 14	**12 35**		13 14	**13 35**		14 14	**14 35**		15 14	**15 35**		16 14	**16 35**		16 51	17 02	17 14	**17 35**	
31	**Huy**	○	12 16	**12 37**	**12 48**	13 16	**13 37**	**13 48**	14 16	**14 37**	**14 48**	15 16	**15 37**	**15 48**	16 16	**16 37**	**16 48**	16 53	17 04	17 16	**17 37**	**17 48**
31	**Huy**		12 18	**12 38**	**12 50**	13 18	**13 38**	**13 50**	14 18	**14 38**	**14 50**	15 18	**15 38**	**15 50**	16 20	**16 39**	**16 50**	16 54		17 18	**17 38**	**17 50**
35	Ampsin		12 22			13 22			14 22			15 22			16 24			16 58		17 22		
38	Amay		12 25			13 25			14 25			15 25			16 27			17 01		17 25		
39	Haute-Flône		12 27			13 27			14 27			15 27			16 29			17 03		17 27		
45	Engis		12 32			13 32			14 32			15 32			16 34			17 08		17 32		
49	**Flémalle-Haute**	○	12 36	**12 49**		13 36	**13 49**		14 36	**14 49**		15 36	**15 49**		16 38	**16 50**		17 12		17 36	**17 49**	
49	**Flémalle-Haute**		12 38	**12 50**		13 38	**13 50**		14 38	**14 50**		15 38	**15 50**		16 39	**16 51**		17 14		17 38	**17 50**	
50	Leman		12 40			13 40			14 40			15 40			16 41			17 16		17 40		
51	Flémalle-Grande		12 42			13 42			14 42			15 42			16 43			17 18		17 42		
53	Jemeppe-sur-Meuse		12 45			13 45			14 45			15 45			16 46			17 21		17 45		
54	Pont-de-Seraing		12 47			13 47			14 47			15 47			16 48			17 23		17 47		
58	Sclessin		12 51			13 51			14 51			15 51			16 52			17 27		17 51		
60	**Liège-Guillemins**	○	12 55	**12 58**	**13 08**	13 55	**13 58**	**14 08**	14 55	**14 58**	**15 08**	15 55	**15 58**	**16 08**	16 56	**16 59**	**17 08**	17 31		17 55	**17 58**	**18 08**
37	*Verviers-Central*	○	*13 32*	*13 32*	*13 32*	*14 31*	*14 31*	*14 31*	*15 32*	*15 32*	*15 32*	*16 31*	*16 31*	*16 31*	*17 32*	*17 32*	*17 32*	*18 05*		*18 31*	*18 31*	*18 31*
37	*Aachen-Hbf*	○			*14 11*	*14 56*	*14 56*	*14 56*			*16 11*	*16 56*	*16 56*	*16 56*			*18 11*			*18 56*	*18 56*	*18 56*
37	*Köln-Hbf*	○			*14 57*	*15 46*	*15 46*	*15 46*			*16 57*	*17 46*	*17 46*	*17 46*			*18 57*			*19 46*	*19 46*	*19 46*
0	**Liège-Guillemins**			**13 00**	**13 11**		**14 00**	**14 11**		**15 00**	**15 11**		**16 00**	**16 11**		**17 00**	**17 11**	17 34			**18 00**	**18 11**
1	Liège-Jonfosse	○		**13 03**	**13 14**		**14 03**	**14 14**		**15 03**	**15 14**		**16 03**	**16 14**		**17 03**	**17 14**	17 37			**18 03**	**18 14**
3	**Liège-Palais**	○		🅕 **13 06**	🅕 **13 17**		🅕 **14 06**	🅕 **14 17**		🅕 **15 06**	🅕 **15 17**		🅕 **16 06**	🅕 **16 17**		🅕 **17 06**	🅕 **17 17**	🅕 17 40			🅕 **18 06**	🅕 **18 17**

🅕 Zie verder tabel 34.

🅕 Voir tableau 34.

LIEGE

B-Excursion 136*

Aquarium ULG + Sciences et Traditions

125

125

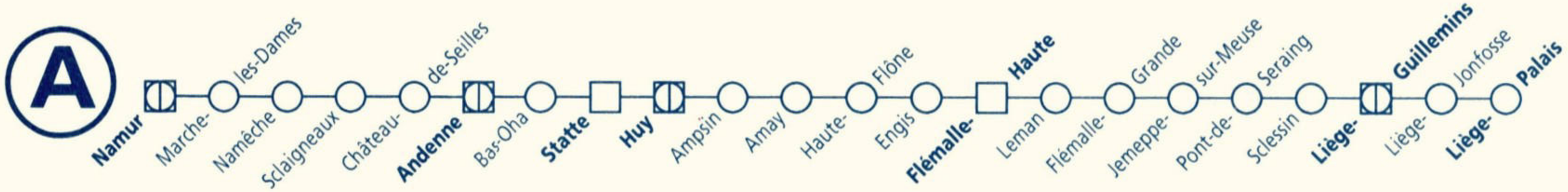

tab km		P 8403	L 5688	P 8405	IC M 2417	P 8486	IC D 916	L 5689	IC M 2418	IC D 917	L 5690	IC M 2419	IC D 918	L 5691	IC M 2420	IC D 919	L 5692	IC M 2421	IC D 920	IC M 2422	IC D 921
78	*Tournai*	*16 03*	*16 03*				**17 03**	*17 03*		**18 03**	*18 03*		**19 03**	*19 03*		**20 03**	*20 03*		**21 03**		**22 03**
118	*Mons*	*16 28*	*16 28*				**17 28**	*17 28*		**18 28**	*18 28*		**19 28**	*19 28*		**20 28**	*20 33*		**21 28**		**22 28**
118	*La Louvière-Sud*	*16 42*	*16 42*				**17 42**	*17 42*		**18 42**	*18 42*		**19 42**	*19 42*		**20 42**	*20 42*		**21 42**		**22 42**
130	*Charleroi-Sud*	*17 00*	*17 00*	*17 04*	*17 31*	*17 31*	**18 00**	*18 00*	*18 31*	**19 00**	*19 00*	*19 31*	**20 00**	*20 00*	*20 31*	**21 00**	*21 03*	*21 31*	**22 00**	*22 31*	**23 00**
161	Bruxelles-Brussel *Midi/Zuid*	16 39	*16 39*	17 01	**17 06**	*17 06*	*17 13*	*17 36*	**18 06**	*18 11*	*18 36*	**19 06**	*19 15*	*19 36*	**20 06**	*20 06*	*20 36*	**21 06**	*21 06*	**22 06**	*22 30*
161	Bruxelles-Brussel *Centr.*	16 43	*16 43*	17 05	**17 10**	*17 10*	*17 17*	*17 40*	**18 10**	*18 15*	*18 40*	**19 10**	*19 10*	*19 40*	**20 10**	*20 10*	*20 40*	**21 10**	*21 10*	**22 10**	
161	Bruxelles-Brussel *Nord/Noord*	16 48	*16 48*	17 09	**17 15**	*17 15*	*17 24*	*17 45*	**18 15**	*18 20*	*18 45*	**19 15**	*19 23*	*19 45*	**20 15**	*20 15*	*20 45*	**21 15**	*21 15*	**22 15**	*22 40*
0	**Namur**	17 41	17 45	18 04	**18 13**	18 16	**18 30**	18 45	**19 13**	**19 30**	19 45	**20 13**	**20 30**	20 45	**21 13**	**21 30**	21 45	**22 13**	**22 30**	**23 13**	**23 35**
9	Marche-les-Dames		17 51			18 22		18 51			19 51			20 51			21 51				
12	Namêche		17 54			18 25		18 54			19 54			20 54			21 54				
15	Sclaigneaux		17 58			18 29		18 58			19 58			20 58			21 58				
19	Château-de-Seilles		18 02			18 33		19 02			20 02			21 02			22 02				
20	**Andenne**	17 55	18 05	18 18	**18 27**	18 36		19 05	**19 27**		20 05	**20 27**		21 05	**21 27**		22 05	**22 27**		**23 27**	**23 49**
28	Bas-Oha		18 10			18 41		19 10			20 10			21 10			22 10				
30	**Statte**	18 03	18 14	18 26	**18 35**	18 44		19 14	**19 35**		20 14	**20 35**		21 14	**21 35**		22 14	**22 35**		**23 35**	**23 57**
31	**Huy** ○	18 05	18 16	18 28	**18 37**	18 46	**18 49**	19 16	**19 37**	**19 48**	20 16	**20 37**	**20 48**	21 16	**21 37**	**21 48**	22 16	**22 37**	**22 48**	**23 37**	**23 59**
31	**Huy**		18 18		**18 38**		**18 50**	19 18	**19 38**	**19 50**	20 18	**20 38**	**20 50**	21 18	**21 38**	**21 50**	22 18	**22 38**	**22 50**	**23 38**	**0 00**
35	Ampsin		18 22					19 22			20 22			21 22			22 22				
38	Amay		18 25					19 25			20 25			21 25			22 25				
39	Haute-Flône		18 27					19 27			20 27			21 27			22 27				
45	Engis		18 32					19 32			20 32			21 32			22 32				
49	**Flémalle-Haute** ○		18 36		**18 49**			19 36	**19 49**		20 36	**20 49**		21 36	**21 49**		22 36	**22 49**		**23 49**	**0 11**
49	**Flémalle-Haute**		18 38		**18 50**			19 38	**19 50**		20 38	**20 50**		21 38	**21 50**		22 38	**22 50**		**23 50**	**0 12**
50	Leman		18 40					19 40			20 40			21 40			22 40				
51	Flémalle-Grande		18 42					19 42			20 42			21 42			22 42				
53	Jemeppe-sur-Meuse		18 45					19 45			20 45			21 45			22 45				
54	Pont-de-Seraing		18 47					19 47			20 47			21 47			22 47				
58	Sclessin		18 51					19 51			20 51			21 51			22 51				
60	**Liège-Guillemins** ○		18 55		**18 58**		**19 08**	19 55	**19 58**	**20 08**	20 55	**20 58**	**21 08**	21 55	**21 58**	**22 08**	22 55	**22 58**	**23 08**	**23 58**	**0 20**
37	*Verviers-Central* ○		*19 32*		*19 32*		*19 32*	*20 32*	*20 32*	*20 32*	*21 32*	*21 32*	*21 32*	*22 32*	*22 32*	*22 32*	*23 32*	*23 32*	*23 32*	*0 36*	
37	*Aachen-Hbf* ○						*20 11*			*21 16*			*22 11*								
37	*Köln-Hbf* ○						*20 57*			*22 19*			*22 57*								
0	**Liège-Guillemins**				**19 00**		**19 11**		**20 00**	**20 11**		**21 00**	**21 11**		**22 00**	**22 11**		**23 00**	**23 11**	**0 00**	**0 23**
1	Liège-Jonfosse ○				**19 03**		**19 14**		**20 03**	**20 14**		**21 03**	**21 14**		**22 03**	**22 14**		**23 03**	**23 14**	**0 03**	**0 26**
3	**Liège-Palais** ○				🚶 **19 06**		🚶 **19 17**		🚶 **20 06**	🚶 **20 17**		🚶 **21 06**	🚶 **21 17**		🚶 **22 06**	🚶 **22 17**		🚶 **23 06**	🚶 **23 17**	🚶 **0 06**	🚶 **0 29**

tab km			INT 243	INT 235						
			2	4 5						
78	*Tournai*		*22 03*							
118	*Mons*		*22 28*							
118	*La Louvière-Sud*		*22 42*							
130	*Charleroi-Sud*		**23 28**	**0 03**						
161	*Bruxelles-Brussel*	*Midi/Zuid*	*22 36*							
161		*Centr.*	*22 40*							
161		*Nord/Noord*	*22 45*							
0	**Namur**		**23 58**	**0 32**						
9	Marche-les-Dames									
12	Namêche									
15	Sclaigneaux									
19	Château-de-Seilles									
20	**Andenne**									
28	Bas-Oha									
30	**Statte**									
31	**Huy**	○								
31	**Huy**									
35	Ampsin									
38	Amay									
39	Haute-Flône									
45	Engis									
49	**Flémalle-Haute**	○								
49	**Flémalle-Haute**									
50	Leman									
51	Flémalle-Grande									
53	Jemeppe-sur-Meuse									
54	Pont-de-Seraing									
58	Sclessin									
60	**Liège-Guillemins**	○	3 **0 36**	**1 09**						
37	*Verviers-Central*	○	**1 11**	*1 45*						
37	*Aachen-Hbf*	○								
37	*Köln-Hbf*	○								
0	**Liège-Guillemins**									
1	Liège-Jonfosse	○								
3	**Liège-Palais**	○								

1 Zie verder tabel 34.
2 Zonder bagageruim.
Zitplaatsen enkel in tweede klas.
3 Zie verder tabel 37.
4 Rijdt van 23/24 mei tot 25/26 sept 98.
5 Zonder bagageruim.

1 Voir tableau 34.
2 Pas de compartiment fourgon.
Places assises uniquement en deuxième classe.
3 Voir tableau 37.
4 Circule du 23/24 mai au 25/26 sept 98.
5 Pas de compartiment fourgon.

130

130

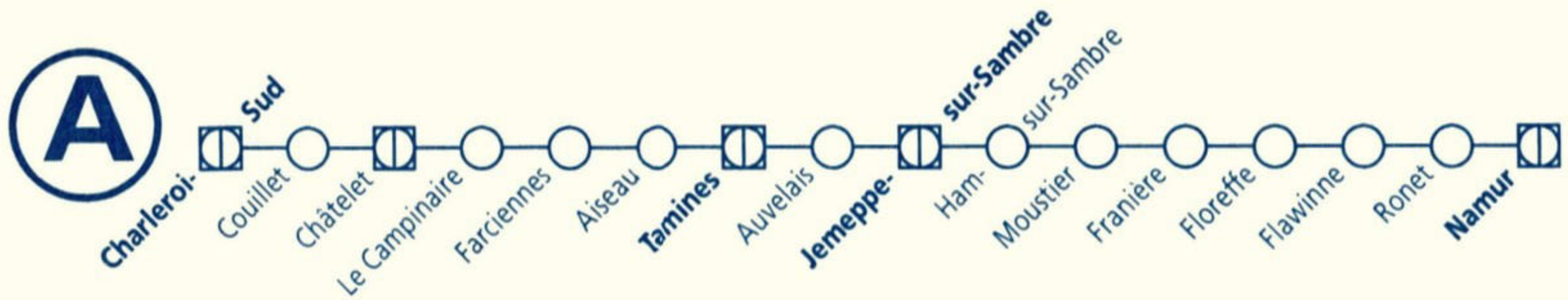

tab km			L 4554	IR n 3326	L 4675	IC D 904	L 4555	P 7690	IR n 3327	P 7785	IC D 905	L 4556	P 7786	IR n 3328	IC D 906	L 4557	P 7782	IR n 3329	IC D 907	L 4558	IR n 3330	INT 331
													▲				▲					4 5
96	*Paris-Nord*																					7 07
78	*Tournai*										6 03	*6 03*			7 03	*7 03*	*7 03*		8 03	*8 03*		*8 17*
118	*Mons*					*5 00*					6 28	*6 28*			7 28	*7 28*	*7 28*		8 28	*8 28*		*9 00*
118	*La Louvière-Sud*				*5 04*	*5 21*					6 42	*6 42*			7 42	*7 42*	*7 42*		8 42	*8 42*		*9 21*
0	**Charleroi-Sud**		5 04	**5 31**	5 36	**6 00**	6 04		**6 31**	6 34	**7 00**	7 04		**7 31**	**8 00**	8 04	8 07	**8 31**	**9 00**	9 04	**9 31**	**9 57**
2	Couillet		5 07	|	5 39	|	6 07		|	6 37	|	7 07		|	|	8 07	8 10	|	|	9 07	|	|
6	Châtelet		5 12	**5 38**	5 43	|	6 12		**6 38**	6 42	|	7 12		**7 38**	|	8 12	8 14	**8 38**	|	9 12	**9 38**	|
9	Le Campinaire		5 15	|	|	|	6 15		|	6 45	|	7 15		|	|	8 15	|	|	|	9 15	|	|
10	Farciennes		5 17	|	|	|	6 17		|	6 47	|	7 17		|	|	8 17	|	|	|	9 17	|	|
12	Aiseau		5 20	|	|	|	6 20		|	6 50	|	7 20		|	|	8 20	|	|	|	9 20	|	|
14	**Tamines**	○	5 23	**5 44**		**6 12**	6 23		**6 44**	6 53	**7 12**	7 22		**7 44**	**8 12**	8 23		**8 44**	**9 12**	9 23	**9 44**	
14	**Tamines**		5 24	**5 45**		**6 13**	6 24	6 35	**6 45**	6 54	**7 13**	7 23	7 33	**7 45**	**8 13**	8 24		**8 45**	**9 13**	9 24	**9 45**	
17	Auvelais		5 27	**5 48**		|	6 27	6 38	**6 48**	6 57	|	7 26	7 36	**7 48**	|	8 27		**8 48**	|	9 27	**9 48**	
19	**Jemeppe-sur-Sambre**	○	5 30	**5 51**		|	6 30	3 6 41	**6 51**	7 00	|	7 29	7 39	**7 51**	|	8 30		**8 51**	|	9 30	**9 51**	
19	**Jemeppe-sur-Sambre**		5 31	**5 52**		|	6 31		**6 52**	7 01	|	7 30	7 40	**7 52**	|	8 31		**8 52**	|	9 31	**9 52**	
20	Ham-sur-Sambre		|	|		|	|		|	|	7 31	7 41	|	|	|		|	|	|	|	|	|
22	Moustier		5 34	|		|	6 34		|	7 04	|	7 34	7 44	|	|	8 34		|	|	9 34	|	|
25	Franière		5 37	|		|	6 37		|	7 07	|	7 37	7 47	|	|	8 37		|	|	9 37	|	|
28	Floreffe		5 40	|		|	6 40		|	7 10	|	7 40	7 50	|	|	8 40		|	|	9 40	|	|
31	Flawinne		5 44	|		|	6 44		|	7 14	|	7 44	7 54	|	|	8 44		|	|	9 44	|	|
33	Ronet		5 46	|		|	6 46		|	7 16	|	7 46	7 56	|	|	8 46		|	|	9 46	|	|
36	**Namur**	○	5 50	1 **6 04**		2 **6 28**	6 50		1 **7 04**	7 20	2 **7 28**	7 50	8 00	1 **8 04**	2 **8 28**	8 50		1 **9 04**	2 **9 28**	9 50	1 **10 04**	**10 24**
125	*Liège-Guillemins*	○	*6 58*	*6 58*		**7 08**	*7 58*		*7 58*	*8 08*	**8 08**	*8 58*	*8 58*	*8 58*	**9 08**	*9 58*		*9 58*	**10 08**	*10 58*	*10 58*	*11 08*
162	*Libramont*	○				*7 41*	*8 38*		*8 38*	*8 41*	*8 41*				*9 41*				*10 41*			*11 41*
162	*Arlon*	○				*8 11*				*9 11*	*9 11*	*9 31*	*9 31*	*9 31*	*10 11*				*11 11*			*12 11*
162	*Luxembourg*	○				*8 33*				*9 33*	*9 33*	*9 52*	*9 52*	*9 52*	*10 33*				*11 33*			*12 33*
161	*Bruxelles-Brussel*	*Q.L./L.W.* ○	*6 33*	*7 00*		*7 29*	*7 33*		*8 00*	*8 03*	*8 21*	*8 33*	*9 03*	*9 03*	*9 30*	*9 33*		*10 03*		*10 33*	*11 03*	
161		*Schuman* ○	*6 37*	*7 04*		*7 32*	*7 37*		*8 04*	*8 08*	*8 26*	*8 37*	*9 07*	*9 07*	*9 34*	*9 37*		*10 07*		*10 37*	*11 07*	
161		*Nord/Noord* ○	*6 45*	*7 12*		*7 42*	*7 45*		*8 12*	*8 15*	*8 35*	*8 45*	*9 15*	*9 15*	*9 42*	*9 45*		*10 15*		*10 45*	*11 15*	
161		*Centr.* ○	*6 50*	*7 17*		*7 47*	*7 50*		*8 17*	*8 20*	*8 43*	*8 50*	*9 20*	*9 20*	*9 47*	*9 50*		*10 20*		*10 50*	*11 20*	
161		*Midi/Zuid* ○	*6 54*	*7 21*		*7 51*	*7 54*		*8 21*	*8 24*	*8 47*	*8 54*	*9 24*	*9 24*	*9 51*	*9 54*		*10 24*		*10 54*	*11 24*	

tab km			IC D 908	L 4559	IR n 3331	IC D 909	L 4560	IR n 3332	IC D 910	L 4561	9497	INT 333	IR n 3333	IC D 911	L 4562	IR n 3334	IC D 912	L 4563	IR n 3335	IC D 913	L 4564	IR n 3336
											6 7	5 8										
96	*Paris-Nord*		*7 07*	*7 07*							**10 34**	**9 46**	*10 34*									
78	*Tournai*		**9 03**	*9 03*		**10 03**	*10 03*		**11 03**	*11 03*				**12 03**	*12 03*		**13 03**	*13 03*		**14 03**	*14 03*	
118	*Mons*		**9 28**	*9 28*		**10 28**	*10 28*		**11 28**	*11 28*	**11 56**		*11 56*	**12 28**	*12 28*		**13 28**	*13 28*		**14 28**	*14 28*	
118	*La Louvière-Sud*		**9 42**	*9 42*		**10 42**	*10 42*		**11 42**	*11 42*				**12 42**	*12 42*		**13 42**	*13 42*		**14 42**	*14 42*	
0	**Charleroi-Sud**		**10 00**	10 04	**10 31**	**11 00**	11 04	**11 31**	**12 00**	12 04	**12 25**	**12 26**	**12 31**	**13 00**	13 04	**13 31**	**14 00**	14 04	**14 31**	**15 00**	15 04	**15 31**
2	Couillet			10 07			11 07			12 07					13 07			14 07			15 07	
6	Châtelet			10 12	**10 38**		11 12	**11 38**		12 12			**12 38**		13 12	**13 38**		14 12	**14 38**		15 12	**15 38**
9	Le Campinaire			10 15			11 15			12 15					13 15			14 15			15 15	
10	Farciennes			10 17			11 17			12 17					13 17			14 17			15 17	
12	Aiseau			10 20			11 20			12 20					13 20			14 20			15 20	
14	**Tamines**	○	**10 12**	10 23	**10 44**	**11 12**	11 23	**11 44**	**12 12**	12 22			**12 44**	**13 12**	13 23	**13 44**	**14 12**	14 23	**14 44**	**15 12**	15 23	**15 44**
14	**Tamines**		**10 13**	10 24	**10 45**	**11 13**	11 24	**11 45**	**12 13**	12 23			**12 45**	**13 13**	13 24	**13 45**	**14 13**	14 24	**14 45**	**15 13**	15 24	**15 45**
17	Auvelais			10 27	**10 48**		11 27	**11 48**		12 26			**12 48**		13 27	**13 48**		14 27	**14 48**		15 27	**15 48**
19	**Jemeppe-sur-Sambre**	○		10 30	**10 51**		11 30	**11 51**		12 29			**12 51**		13 30	**13 51**		14 30	**14 51**		15 30	**15 51**
19	**Jemeppe-sur-Sambre**			10 31	**10 52**		11 31	**11 52**		12 30			**12 52**		13 31	**13 52**		14 31	**14 52**		15 31	**15 52**
20	Ham-sur-Sambre									12 31												
22	Moustier			10 34			11 34			12 34					13 34			14 34			15 34	
25	Franière			10 37			11 37			12 37					13 37			14 37			15 37	
28	Floreffe			10 40			11 40			12 40					13 40			14 40			15 40	
31	Flawinne			10 44			11 44			12 44					13 44			14 44			15 44	
33	Ronet			10 46			11 46			12 46					13 46			14 46			15 46	
36	**Namur**	○	2 **10 28**	10 50	1 **11 04**	2 **11 28**	11 50	1 **12 04**	2 **12 28**	12 50	**12 53**	**12 53**	1 **13 04**	2 **13 28**	13 50	1 **14 04**	2 **14 28**	14 50	1 **15 04**	2 **15 28**	15 50	1 **16 04**
125	*Liège-Guillemins*	○	**11 08**	*11 58*	*11 58*	**12 08**	*12 58*	*12 58*	**13 08**	*13 58*	*13 58*	*13 58*	*13 58*	**14 08**	*14 58*	*14 58*	**15 08**	*15 58*	*15 58*	**16 08**	*16 59*	*16 59*
162	*Libramont*	○	*11 41*			*12 41*			*13 41*					*14 41*			*15 41*			*16 41*		
162	*Arlon*	○	*12 11*			*13 11*			*14 11*	*14 31*	*14 31*	*14 31*	*14 31*	*15 11*			*16 11*			*17 11*		
162	*Luxembourg*	○	*12 33*			*13 33*			*14 33*	*14 52*	*14 52*	*14 52*	*14 52*	*15 33*			*16 33*			*17 33*		
161	*Bruxelles-Brussel* Q.L./L.W.	○		*11 33*	*12 03*		*12 33*	*13 03*		*13 33*			*14 03*	*14 26*	*14 33*	*15 03*		*15 33*	*16 03*		*16 33*	*17 03*
161	*Bruxelles-Brussel* Schuman	○		*11 37*	*12 07*		*12 37*	*13 07*		*13 37*			*14 07*		*14 37*	*15 07*		*15 37*	*16 07*		*16 37*	*17 07*
161	*Bruxelles-Brussel* Nord/Noord	○		*11 45*	*12 15*		*12 45*	*13 15*		*13 45*			*14 15*	*14 37*	*14 45*	*15 15*		*15 45*	*16 15*		*16 45*	*17 15*
161	*Bruxelles-Brussel* Centr.	○		*11 50*	*12 20*		*12 50*	*13 20*		*13 50*			*14 20*		*14 50*	*15 20*		*15 50*	*16 20*		*16 50*	*17 20*
161	*Bruxelles-Brussel* Midi/Zuid	○		*11 54*	*12 24*		*12 54*	*13 24*		*13 54*			*14 24*	*14 45*	*14 54*	*15 24*		*15 54*	*16 24*		*16 54*	*17 24*

1 Zie verder tabel 154.
2 Zie verder tabellen 125, 34.
3 Zie verder tabel 144.
4 Rijdt niet op 14 juli 98.
5 Zonder bagageruim.
6 Rijdt niet op 14 mei 99.
7 Thalys vervoerbewijs verplicht.
8 Rijdt enkel op 14 juli 98.

1 Voir tableau 154.
2 Voir tableaux 125, 34.
3 Voir tableau 144.
4 Ne circule pas le 14 juill 98.
5 Pas de compartiment fourgon.
6 e circule pas le 14 mai 99.
7 Billet Thalys obligatoire.
8 Circule uniquement le 14 juill 98.

B-Excursions **Un jour d'entrain en train.**

130

130

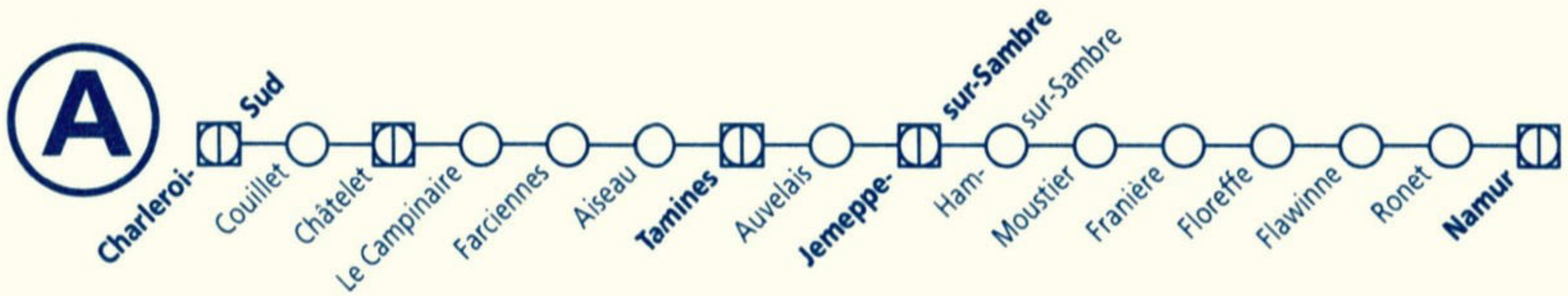

tab km			P 8692	IC D 914	L 4565	IR n 3337	P 8685 ▲	IC D 915	L 4566	P 8719	P 8720	IR n 3338	P 8786	P 8721	P 8722	IC D 916	L 4567	P 8724	P 8723	P 8725	IR n 3339	IC D 917
96	*Paris-Nord*																					
78	*Tournai*			**15 03**	*15 03*			**16 03**	*16 03*	*16 03*	*16 03*				*16 17*	**17 03**	*17 03*	*17 03*	*17 03*			**18 03**
118	*Mons*			**15 28**	*15 28*			**16 28**	*16 28*	*16 28*	*16 28*				*17 00*	**17 28**	*17 28*	*17 28*	*17 28*			**18 28**
118	*La Louvière-Sud*			**15 42**	*15 42*		*16 06*	**16 42**	*16 42*	*16 42*	*16 42*			*16 47*	*17 21*	**17 42**	*17 42*	*17 42*	*17 42*			**18 42**
0	**Charleroi-Sud**			**16 00**	16 04	**16 31**	16 34	**17 00**	17 04	17 07	17 20	**17 31**	17 34	17 38	17 53	**18 00**	18 04	18 08	18 18	18 28	**18 31**	**19 00**
2	Couillet				16 07		16 37		17 07	|	|		17 37		|		18 07		|	|	|	
6	Châtelet				16 12	**16 38**	16 42		17 12	17 14	17 26	**17 38**	17 42	17 44	17 59		18 12	18 14	18 25	18 34	**18 38**	
9	Le Campinaire				16 15	|	16 45		17 15	|	|	|	17 45	|	|		18 15	|	|	|	
10	Farciennes				16 17	|	16 47		17 17	|	|	|	17 47	|	|		18 17	|	|	|	
12	Aiseau				16 20	|	16 50		17 20	|	|	|	17 50	|	|		18 20	|	|	|	
14	**Tamines**	○		**16 12**	16 22	**16 44**	16 53	**17 12**	17 22	|	|	**17 44**	17 53	|	|	**18 12**	18 23	|	|	|	**18 44**	**19 12**
14	**Tamines**		16 07	**16 13**	16 23	**16 45**	16 54	**17 13**	17 23	|	|	**17 45**	|	|	|	**18 13**	18 24	|	|	|	**18 45**	**19 13**
17	Auvelais		16 10	|	16 26	**16 48**	16 57	|	17 26	|	|	**17 48**	|	|	|	|	18 27	|	|	|	**18 48**	|
19	**Jemeppe-sur-Sambre**	○	[1] 16 13	|	16 29	**16 51**	17 00	|	17 29	|	|	**17 51**	|	|	|	|	18 30	|	|	|	**18 51**	|
19	**Jemeppe-sur-Sambre**			|	16 30	**16 52**	17 01	|	17 30	|	|	**17 52**	|	|	|	|	18 31	|	|	|	**18 52**	|
20	Ham-sur-Sambre			|	16 31	|	17 02	|	17 31	|	|	|	|	|	|	|	|	|	|	|	|	|
22	Moustier			|	16 34	|	17 05	|	17 34	|	|	|	|	|	|	18 34	|	|	|	|	|
25	Franière			|	16 37	|	17 08	|	17 37	|	|	|	|	|	|	18 37	|	|	|	|	|
28	Floreffe			|	16 40	|	17 11	|	17 40	|	|	|	|	|	|	18 40	|	|	|	|	|
31	Flawinne			|	16 44	|	17 15	|	17 44	|	|	|	|	|	|	18 44	|	|	|	|	|
33	Ronet			|	16 46	|	17 17	|	17 46	|	|	|	|	|	|	18 46	|	|	|	|	|
36	**Namur**	○		[2] **16 28**	16 50	[3] **17 04**	17 21	[2] **17 28**	17 50			[3] **18 04**				[2] **18 28**	18 50				[3] **19 04**	[2] **19 28**
125	*Liège-Guillemins*	○		**17 08**	*17 58*	*17 58*	*18 08*	**18 08**	*18 58*			*18 58*				**19 08**	*19 58*				*19 58*	**20 08**
162	*Libramont*	○		*17 41*			*18 41*	*18 41*								*19 41*	*20 06*				*20 06*	*20 41*
162	*Arlon*	○		*18 11*		*18 41*	*19 11*	*19 11*								*20 11*	*20 32*				*20 32*	*21 11*
162	*Luxembourg*	○		*18 33*		*19 02*	*19 33*	*19 33*								*20 33*	*20 53*				*20 53*	*21 33*
161	*Bruxelles-Brussel*	*Q.L./L.W.* ○			*17 33*	*18 03*	*18 03*		*18 33*			*19 03*				*19 26*	*19 33*				*20 03*	
161		*Schuman* ○			*17 37*	*18 07*	*18 07*		*18 37*			*19 07*					*19 37*				*20 07*	
161		*Nord/Noord* ○			*17 45*	*18 15*	*18 15*		*18 45*			*19 15*				*19 37*	*19 45*				*20 15*	
161		*Centr.* ○			*17 50*	*18 20*	*18 20*		*18 50*			*19 20*					*19 50*				*20 20*	
161		*Midi/Zuid* ○			*17 54*	*18 24*	*18 24*		*18 54*			*19 24*				*19 45*	*19 54*				*20 24*	

tab km			L 4568	INT 337	IR n 3340	IC D 918	L 4569	IR n 3341	IC D 919	9499	L 4570	IR n 3342	IC D 920	L 4571	IR n 3343	IC D 921	INT 243	INT 235
				4 5						6							7	5 9
96	*Paris-Nord*			16 43	*16 43*					19 10	*19 10*						20 46	21 28
78	*Tournai*		*18 03*			19 03	*19 03*		20 03	*20 03*	*20 03*		21 03	*21 03*		22 03		*23 03*
118	*Mons*		*18 28*			19 28	*19 28*		20 28	20 33	*20 33*		21 28	*21 28*		22 28		*23 28*
118	*La Louvière-Sud*		*18 42*			19 42	*19 42*		20 42	*20 42*	*20 42*		21 42	*21 42*		22 42		*23 42*
0	**Charleroi-Sud**		19 04	19 26	19 31	20 00	20 04	20 31	21 00	21 03	21 06	21 31	22 00	22 04	22 31	23 00	23 28	0 03
2	Couillet		19 07	|	|	|	20 07	|	|	|	21 09	|	|	22 07	|	|	|	|
6	Châtelet		19 12	|	19 38	|	20 12	20 38	|	|	21 14	21 38	|	22 12	22 38	23 07	|	|
9	Le Campinaire		19 15	|	|	|	20 15	|	|	|	21 17	|	|	22 15	|	|	|	|
10	Farciennes		19 17	|	|	|	20 17	|	|	|	21 19	|	|	22 17	|	|	|	|
12	Aiseau		19 20	|	|	|	20 20	|	|	|	21 22	|	|	22 20	|	|	|	|
14	**Tamines**	○	19 23	|	19 44	20 12	20 23	20 44	21 12	|	21 24	21 44	22 12	22 23	22 44	23 13	|	|
14	**Tamines**		19 24	|	19 45	20 13	20 24	20 45	21 13	|	21 25	21 45	22 13	22 24	22 45	23 14	|	|
17	Auvelais		19 27	|	19 48	|	20 27	20 48	|	|	21 28	21 48	|	22 27	22 48	23 17	|	|
19	**Jemeppe-sur-Sambre**	○	19 30	|	19 51	|	20 30	20 51	|	|	21 31	21 51	|	22 30	22 51	23 20	|	|
19	**Jemeppe-sur-Sambre**		19 31	|	19 52	|	20 31	20 52	|	|	21 31	21 52	|	22 31	22 52	23 21	|	|
20	Ham-sur-Sambre		|	|	|	|	|	|	|	|	|	|	|	|	|	|	|
22	Moustier		19 34	|	|	|	20 34	|	|	|	21 34	|	|	22 34	|	|	|	|
25	Franière		19 37	|	|	|	20 37	|	|	|	21 37	|	|	22 37	|	|	|	|
28	Floreffe		19 40	|	|	|	20 40	|	|	|	21 40	|	|	22 40	|	|	|	|
31	Flawinne		19 44	|	|	|	20 44	|	|	|	21 44	|	|	22 44	|	|	|	|
33	Ronet		19 46	|	|	|	20 46	|	|	|	21 46	|	|	22 46	|	|	|	|
36	**Namur**	○	19 50	19 53	3 20 04	2 20 28	20 50	3 21 04	2 21 28	21 31	21 50	3 22 04	2 22 28	22 50	3 23 04	2 23 33	8 23 55	10 0 30
125	*Liège-Guillemins*	○	*20 58*	*20 58*	*20 58*	21 08	*21 58*	*21 58*	22 08	*22 55*	*22 58*	*22 58*	23 08	*23 58*	*23 58*	0 20	0 36	1 09
162	*Libramont*	○	|	|	|	*21 41*	|	|	*22 41*	*22 41*	|	|	*23 41*	|	|	|	|	|
162	*Arlon*	○	*21 31*	*21 31*	*21 31*	*22 11*	|	|	*23 11*	*23 11*	|	|	*0 11*	|	*0 49*	|	|	|
162	*Luxembourg*	○	*21 52*	*21 52*	*21 52*	*22 43*	|	|	*23 43*	*23 43*	|	|	|	|	*1 10*	|	|	|
161	*Bruxelles-Brussel* Q.L./L.W.	○	*20 33*	|	*21 03*	|	*21 33*	*22 03*	*22 26*	*22 26*	*22 33*	*23 03*	|	|	|	|	|	|
161	*Bruxelles-Brussel* Schuman	○	*20 37*	|	*21 07*	|	*21 37*	*22 07*	|	*22 37*	*22 37*	*23 07*	|	|	|	|	|	|
161	*Bruxelles-Brussel* Nord/Noord	○	*20 45*	|	*21 15*	|	*21 45*	*22 15*	*22 37*	*22 37*	*22 45*	*23 15*	|	|	|	|	|	|
161	*Bruxelles-Brussel* Centr.	○	*20 50*	|	*21 20*	|	*21 50*	*22 20*	*22 42*	*22 42*	*22 50*	*23 20*	|	|	|	|	|	|
161	*Bruxelles-Brussel* Midi/Zuid	○	*20 54*	|	*21 24*	|	*21 54*	*22 24*	*22 46*	*22 46*	*22 54*	*23 24*	|	|	|	|	|	|

1 Zie verder tabel 144.
2 Zie verder tabellen 125, 34.
3 Zie verder tabel 154.
4 Rijdt niet op 14 juli 98.
5 Zonder bagageruim.
6 Thalys vervoerbewijs verplicht.
7 Zonder bagageruim.
Zitplaatsen enkel in tweede klas.
8 Zie verder tabellen 125, 37.
9 Rijdt van 23/24 mei tot 25/26 sept 98.
10 Zie verder tabel 125.

1 Voir tableau 144.
2 Voir tableaux 125, 34.
3 Voir tableau 154.
4 Ne circule pas le 14 juill 98.
5 Pas de compartiment fourgon.
6 Billet Thalys obligatoire.
7 Pas de compartiment fourgon.
Places assises uniquement en deuxième classe.
8 Voir tableaux 125, 37.
9 Circule du 23/24 mai au 25/26 sept 98.
10 Voir tableau 125.

130

130

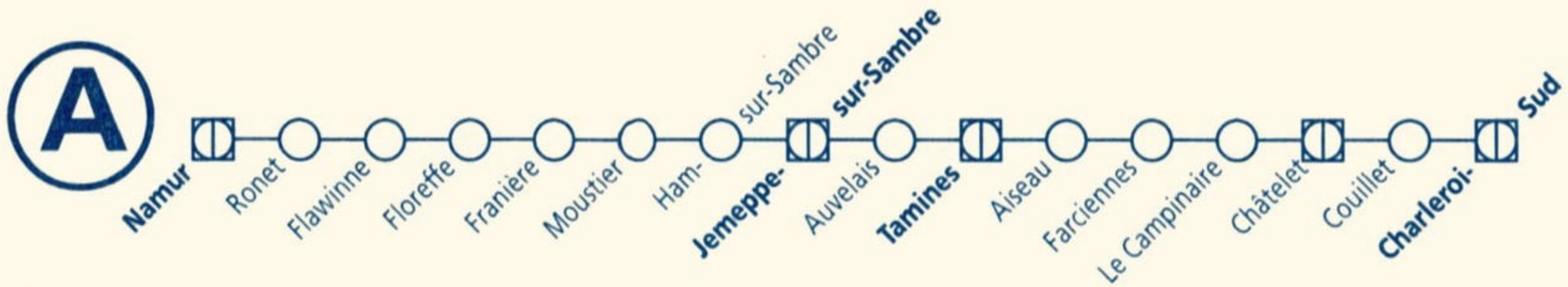

tab km		L 4576	IR n 3304	INT 234	P 7721	L 4656	IR n 3305	INT 242	P 7722	P 7723	L 4577	IC D 928	P 7724	P 7725	IR n 3306	P 7726	L 4578	P 7727	P 7687	9496	IC D 929
				3 4				8												14	
161	Bruxelles-Brussel Midi/Zuid														5 36		5 36		6 06	6 06	
161	Bruxelles-Brussel Centr.														5 40		5 40		6 10	6 10	
161	Bruxelles-Brussel Nord/Noord														5 45		5 45		6 15	6 15	
161	Bruxelles-Brussel Schuman														5 53		5 53		6 23	6 23	
161	Bruxelles-Brussel Q.L./L.W.														5 57		5 57		6 27	6 27	
162	*Luxembourg*						4 08	4 08			4 08									5 27	5 27
162	*Arlon*						4 29	4 29			4 29	4 49								5 49	5 49
162	*Libramont*											5 19								6 19	6 19
125	*Liège-Guillemins*			4 45			5 00	5 23			5 23	5 52			6 02		6 02			6 05	6 52
0	**Namur**	4 45	4 56	5 25			5 56	6 03			6 10	6 32			6 56		7 00		7 14	7 29	7 32
3	Ronet	4 49									6 14						7 04		7 18		
5	Flawinne	4 51									6 16						7 06		7 20		
8	Floreffe	4 55									6 20						7 10		7 24		
11	Franière	4 58									6 23						7 13		7 27		
14	Moustier	5 02									6 27						7 17		7 31		
16	Ham-sur-Sambre	|									|					7 19		7 33		
17	**Jemeppe-sur-Sambre** ○	5 04	5 08				6 08				6 29				7 08		7 20		7 34		
17	**Jemeppe-sur-Sambre**	5 05	5 09				6 09				6 30				7 09		7 21		7 35		
19	Auvelais	5 08	5 12				6 12				6 33				7 12		7 24		7 38		
22	**Tamines** ○	5 11	5 15				6 15				6 36	6 47			7 15		7 27		7 41		7 47
22	**Tamines**	5 19	5 16				6 16				6 37	6 48			7 16		7 29		7 51		7 48
24	Aiseau	5 22	|				|				6 40	|		|		7 32		7 54		
26	Farciennes	5 25	|				|				6 43	|		|		7 35		7 57		
27	Le Campinaire	5 27	|				|				6 45	|		|		7 37		7 59		
30	Châtelet	5 31	5 23		6 06	6 14	6 23		6 33	6 46	6 49		7 04	7 15	7 23	7 32	7 41	7 47	8 03		
34	Couillet	5 35	|		|	6 18	|		|	|	6 53	|	|	|	|	7 45	|	8 07		
36	**Charleroi-Sud** ○	1 5 38	2 5 29	5 5 53	6 6 12	7 6 21	2 6 29	5 6 32	9 6 39	10 6 53	1 6 56	11 7 00	12 7 10	9 7 21	2 7 29	6 7 38	13 7 48	6 7 53	8 10	15 7 57	11 8 00
118	*La Louvière-Sud* ○	6 18		6 18	6 39	7 13			7 18	7 18	7 18	7 18	7 39	8 13		8 18	8 18	8 18	8 39	8 18	8 18
118	*Mons* ○	6 32		6 32	7 00				7 32	7 32	7 32	7 32	8 00			8 25	8 25	8 25	9 00	8 25	8 32
78	*Tournai* ○	6 57		6 57	7 43				7 57	7 57	7 57	7 57	8 43			8 57	8 57	8 57	9 43	8 57	8 57
96	*Paris-Nord* ○			8 47	9 08	9 08	9 08	9 08								9 47	9 47	9 47		9 47	

tab km		P 7685	IR n 3307	L 4579	IC D 930	P 7693	IR n 3308	L 4580	IC D 931	IR n 3309	INT 332	L 4581	IC D 932	IR n 3310	L 4582	IC D 933	IR n 3311	L 4583	IC D 934	IR n 3312	L 4584
											4 16										
161	Bruxelles-Brussel Midi/Zuid	6 36	6 36	7 05	7 15		7 36	8 06		8 36		9 06		9 36	10 06		10 36	11 06		11 36	12 06
161	Bruxelles-Brussel Centr.	6 40	6 40	7 09			7 40	8 10		8 40		9 10		9 40	10 10		10 40	11 10		11 40	12 10
161	Bruxelles-Brussel Nord/Noord	6 45	6 45	7 16	7 24		7 45	8 15		8 45		9 15		9 45	10 15		10 45	11 15		11 45	12 15
161	Bruxelles-Brussel Schuman	6 53	6 53	7 23			7 53	8 23		8 53		9 23		9 53	10 23		10 53	11 23		11 53	12 23
161	Bruxelles-Brussel Q.L./L.W.	6 57	6 57	7 27	7 35		7 57	8 27		8 57		9 27		9 57	10 27		10 57	11 27		11 57	12 27
162	Luxembourg	5 27			6 42		7 10	7 10	7 27				8 27			9 27			10 27		
162	Arlon	5 49			7 03		7 31	7 31	7 49				8 49			9 49			10 49		
162	Libramont	6 19			7 19		7 57	7 57	8 19				9 19			10 19			11 19		
125	Liège-Guillemins	6 52	7 02	7 02	**7 52**		8 02	8 02	**8 52**	9 02	9 02	9 02	**9 52**	10 02	10 02	**10 52**	11 02	11 02	**11 52**	12 02	12 02
0	**Namur**	7 39	**7 56**	8 10	**8 32**		**8 56**	9 10	**9 32**	**9 56**	**10 05**	10 10	**10 32**	**10 56**	11 10	**11 32**	**11 56**	12 10	**12 32**	**12 56**	13 10
3	Ronet	7 43		8 14				9 14				10 14			11 14			12 14			13 14
5	Flawinne	7 45		8 16				9 16				10 16			11 16			12 16			13 16
8	Floreffe	7 49		8 20				9 20				10 20			11 20			12 20			13 20
11	Franière	7 52		8 23				9 23				10 23			11 23			12 23			13 23
14	Moustier	7 55		8 27				9 27				10 27			11 27			12 27			13 26
16	Ham-sur-Sambre	7 58																			13 29
17	**Jemeppe-sur-Sambre** ○	7 59	**8 08**	8 29			**9 08**	9 29		**10 08**		10 29		**11 08**	11 29		**12 08**	12 29		**13 08**	13 30
17	**Jemeppe-sur-Sambre**	8 00	**8 09**	8 30		8 46	**9 09**	9 30		**10 09**		10 30		**11 09**	11 30		**12 09**	12 30		**13 09**	13 31
19	Auvelais	8 03	**8 12**	8 33		8 49	**9 12**	9 33		**10 12**		10 33		**11 12**	11 33		**12 12**	12 33		**13 12**	13 34
22	**Tamines** ○	8 06	**8 15**	8 36	**8 47**	8 52	**9 15**	9 36	**9 47**	**10 15**		10 36	**10 47**	**11 15**	11 36	**11 47**	**12 15**	12 36	**12 47**	**13 15**	13 37
22	**Tamines**	8 07	**8 16**	8 37	**8 48**		**9 16**	9 37	**9 48**	**10 16**		10 37	**10 48**	**11 16**	11 37	**11 48**	**12 16**	12 37	**12 48**	**13 16**	13 38
24	Aiseau	8 10		8 40				9 40				10 40			11 40			12 40			13 40
26	Farciennes	8 13		8 43				9 43				10 43			11 43			12 43			13 43
27	Le Campinaire	8 15		8 45				9 45				10 45			11 45			12 45			13 45
30	Châtelet	8 19	**8 23**	8 49			**9 23**	9 49		**10 23**		10 49		**11 23**	11 49		**12 23**	12 49		**13 23**	13 49
34	Couillet	8 23		8 53				9 53				10 53			11 53			12 53			13 53
36	**Charleroi-Sud** ○	8 26	2 **8 29**	13 8 56	11 **9 00**		2 **9 29**	13 9 56	11 **10 00**	2 **10 29**	5 **10 32**	1 10 56	11 **11 00**	2 **11 29**	1 11 56	11 **12 00**	2 **12 29**	1 12 56	17 **13 00**	2 **13 29**	1 13 56
118	*La Louvière-Sud* ○			*9 18*	**9 18**			*10 18*	**10 18**			*11 18*	**11 18**		*12 18*	**12 18**		*13 18*	**13 18**		*14 18*
118	*Mons* ○			*9 32*	**9 32**			*10 32*	**10 32**			*11 32*	**11 32**		*12 32*	**12 32**		*13 32*	**13 32**		*14 32*
78	*Tournai* ○			*9 57*	**9 57**			*10 57*	**10 57**			*11 57*	**11 57**		*12 57*	**12 57**		*13 57*	**13 57**		*14 57*
96	*Paris-Nord* ○									*13 08*	**13 08**										

1 Zie verder tabel 140.
2 Zie verder tabellen 124, 25, 12.
3 Rijdt van 25 mei tot 27 sept 98.
4 Zonder bagageruim.
5 Zie verder tabel 130a.
6 Zie verder tabel 124.
7 Zie verder tabel 132.
8 Zonder bagageruim.
Zitplaatsen enkel in tweede klas.
9 Zie verder tabellen 124, 26, 161.
10 Zie verder tabellen 124, 25.
11 Zie verder tabellen 118, 78, 94.
12 Zie verder tabellen 124, 161.
13 Zie verder tabellen 140, 139.
14 Thalys vervoerbewijs verplicht.
15 Zie verder tabellen 118, 96.
16 Rijdt niet op 14 juli 98.
17 Zie verder tabellen 118, 78.

1 Voir tableau 140.
2 Voir tableaux 124, 25, 12.
3 Circule du 25 mai au 27 sept 98.
4 Pas de compartiment fourgon.
5 Voir tableau 130a.
6 Voir tableau 124.
7 Voir tableau 132.
8 Pas de compartiment fourgon.
Places assises uniquement en deuxième classe.
9 Voir tableaux 124, 26, 161.
10 Voir tableaux 124, 25.
11 Voir tableaux 118, 78, 94.
12 Voir tableaux 124, 161.
13 Voir tableaux 140, 139.
14 Billet Thalys obligatoire.
15 Voir tableaux 118, 96.
16 Ne circule pas le 14 juill 98.
17 Voir tableaux 118, 78.

130

130

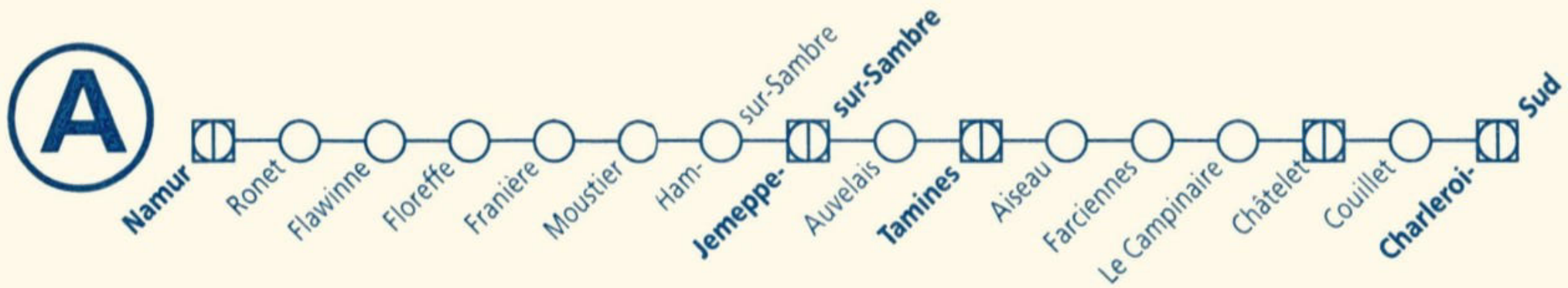

tab km			IC D 935	IR n 3313	L 4585	P 8789	9498	IC D 936	IR n 3314	L 4586	IC D 937	IR n 3315	L 4587	IC D 938	P 8785	IR n 3316	L 4588	IC D 939	P 8787	IR n 3317	P 8691	INT 338
							4 5															7 8
161	Bruxelles-Brussel	Midi/Zuid	12 15	12 36	12 36	13 06	13 06		13 36	14 06		14 36	15 06		15 36	15 36	16 06	16 15	16 36	16 39		
161		Centr.		12 40	12 40	13 10	13 10		13 40	14 10		14 40	15 10		15 40	15 40	16 10	16 19	16 40	16 43		
161		Nord/Noord	12 23	12 45	12 45	13 15	13 15		13 45	14 15		14 45	15 15		15 45	15 45	16 15	16 26	16 45	16 48		
161		Schuman		12 53	12 53	13 23	13 23		13 53	14 23		14 53	15 23		15 53	15 53	16 24	16 35	16 53	16 56		
161		Q.L./L.W.	12 34	12 57	12 57	13 27	13 27		13 57	14 27		14 57	15 27		15 57	15 57	16 28	16 39	16 57	17 00		
162	*Luxembourg*		11 27	12 08	12 08		12 27	12 27			13 27			14 27	14 27			15 27	15 27			
162	*Arlon*		11 49	12 29	12 29		12 49	12 49			13 49			14 49	14 49			15 49	15 49			
162	*Libramont*		12 19				13 19	13 19			14 19			15 19	15 19			16 19	16 19			
125	*Liège-Guillemins*		**12 52**	13 02	13 02		13 05	**13 52**	14 02	14 02	**14 52**	15 02	15 02	**15 52**	15 52	16 02	16 02	**16 52**	16 52	17 02		17 02
0	**Namur**		**13 32**	**13 56**	14 00	14 14	**14 29**	**14 32**	**14 56**	15 10	**15 32**	**15 56**	16 10	**16 32**	16 40	**16 56**	17 10	**17 32**	17 40	**17 56**		**18 05**
3	Ronet				14 04	14 18				15 14			16 14		16 44		17 14		17 44			
5	Flawinne				14 06	14 20				15 16			16 16		16 46		17 16		17 46			
8	Floreffe				14 10	14 24				15 20			16 20		16 50		17 20		17 50			
11	Franière				14 13	14 27				15 23			16 23		16 53		17 23		17 53			
14	Moustier				14 17	14 31				15 27			16 26		16 57		17 26		17 57			
16	Ham-sur-Sambre												16 29				17 29					
17	**Jemeppe-sur-Sambre**	○		**14 08**	14 19	14 33			**15 08**	15 29		**16 08**	16 30		16 59	**17 08**	17 30		17 59	**18 08**			
17	**Jemeppe-sur-Sambre**			**14 09**	14 20	14 34			**15 09**	15 30		**16 09**	16 31		17 00	**17 09**	17 31		18 00	**18 09**	18 12		
19	Auvelais			**14 12**	14 23	14 37			**15 12**	15 33		**16 12**	16 34		17 03	**17 12**	17 34		18 03	**18 12**	18 15		
22	**Tamines**	○	**13 47**	**14 15**	14 26	14 40		**14 47**	**15 15**	15 36	**15 47**	**16 15**	16 37	**16 47**	17 06	**17 15**	17 37	**17 47**	18 06	**18 15**	18 18		
22	**Tamines**		**13 48**	**14 16**	14 28	14 51		**14 48**	**15 16**	15 37	**15 48**	**16 16**	16 38	**16 48**	17 07	**17 16**	17 38	**17 48**	18 07	**18 16**			
24	Aiseau				14 31	14 54				15 40			16 40		17 10		17 40		18 10				
26	Farciennes				14 34	14 57				15 43			16 43		17 13		17 43		18 13				
27	Le Campinaire				14 36	14 59				15 45			16 45		17 15		17 45		18 15				
30	Châtelet			**14 23**	14 40	15 03			**15 23**	15 49		**16 23**	16 49		17 19	**17 23**	17 49		18 19	**18 23**			
34	Couillet				14 44	15 07				15 53			16 53		17 23		17 53		18 23				
36	**Charleroi-Sud**	○	1 **14 00**	2 **14 29**	3 14 47	15 10	6 **14 57**	1 **15 00**	2 **15 29**	3 15 56	1 **16 00**	2 **16 29**	3 16 56	1 **17 00**	17 26	2 **17 29**	3 17 56	1 **18 00**	18 26	2 **18 29**		9 **18 33**	
118	*La Louvière-Sud*	○	**14 18**		*15 18*	*15 39*	*15 18*	**15 18**		*16 18*	**16 18**		*17 18*	**17 18**			*18 18*	**18 18**					
118	*Mons*	○	**14 32**		*15 25*	*16 00*	**15 25**	**15 32**		*16 32*	**16 32**		*17 32*	**17 32**			*18 32*	**18 32**					
78	*Tournai*	○	**14 57**		*15 57*	*16 43*	*15 57*	**15 57**		*16 57*	**16 57**		*18 00*	**18 00**			*18 57*	**18 57**					
96	*Paris-Nord*	○			*16 47*		**16 47**												*21 38*	*21 38*		**21 38**	

tab km		L 4589	IC D 940	IR n 3318	INT 340	L 4590	IC D 941	IR n 3319	L 4591	IC D 942	IR n 3320	L 4592	IC D 943	IR n 3321	L 4593	IC D 944	IC D 945
					8 10												
161	Bruxelles-Brussel Midi/Zuid	17 06	17 13	17 36	17 41	18 06	18 11	18 36	19 06	19 15	19 36	20 06		20 36	21 06		22 30
161	Bruxelles-Brussel Centr.	17 10	17 17	17 40		18 10	18 15	18 40	19 10		19 40	20 10		20 40	21 10		
161	Bruxelles-Brussel Nord/Noord	17 15	17 24	17 45		18 15	18 20	18 45	19 15	19 23	19 45	20 15		20 45	21 15		22 40
161	Bruxelles-Brussel Schuman	17 23	17 32	17 53		18 23	18 28	18 53	19 23		19 53	20 23		20 53	21 23		
161	Bruxelles-Brussel Q.L./L.W.	17 27	17 36	17 57		18 27	18 32	18 57	19 27	19 34	19 57	20 27		20 57	21 27		22 53
162	*Luxembourg*		16 27	17 08	17 08	17 08	17 27			18 27			19 27	20 08	20 08	20 27	21 27
162	*Arlon*		16 49	17 29	17 29	17 29	17 49			18 49			19 49	20 29	20 29	20 49	21 49
162	*Libramont*		17 19				18 19			19 19			20 19			21 19	22 19
125	*Liège-Guillemins*	17 02	**17 52**	18 02	18 02	18 02	**18 52**	19 02	19 02	**19 52**	20 02	20 02	**20 52**	21 02	21 02	**21 52**	**22 52**
0	**Namur**	18 10	**18 32**	**18 56**	**19 08**	19 10	**19 32**	**19 56**	20 10	**20 32**	**20 56**	21 10	**21 32**	**21 56**	22 10	**22 32**	**23 37**
3	Ronet	18 14				19 14			20 14			21 14			22 14		
5	Flawinne	18 16				19 16			20 16			21 16			22 16		
8	Floreffe	18 20				19 20			20 20			21 20			22 20		
11	Franière	18 23				19 23			20 23			21 23			22 23		
14	Moustier	18 27				19 27			20 27			21 27			22 27		
16	Ham-sur-Sambre																
17	**Jemeppe-sur-Sambre** ○	18 29		**19 08**		19 29		**20 08**	20 29		**21 08**	21 29		**22 08**	22 29		**23 49**
17	**Jemeppe-sur-Sambre**	18 30		**19 09**		19 30		**20 09**	20 30		**21 09**	21 30		**22 09**	22 30		**23 50**
19	Auvelais	18 33		**19 12**		19 33		**20 12**	20 33		**21 12**	21 33		**22 12**	22 33		**23 54**
22	**Tamines** ○	18 36	**18 47**	**19 15**		19 36	**19 47**	**20 15**	20 36	**20 47**	**21 15**	21 36	**21 47**	**22 15**	22 36	**22 47**	**23 57**
22	**Tamines**	18 37	**18 48**	**19 16**		19 37	**19 48**	**20 16**	20 37	**20 48**	**21 16**	21 37	**21 48**	**22 16**	22 37	**22 48**	**23 58**
24	Aiseau	18 40				19 40			20 40			21 40			22 40		
26	Farciennes	18 43				19 43			20 43			21 43			22 43		
27	Le Campinaire	18 45				19 45			20 45			21 45			22 45		
30	Châtelet	18 49		**19 23**		19 49		**20 23**	20 49		**21 23**	21 49		**22 23**	22 49		**0 05**
34	Couillet	18 53				19 53			20 53			21 53			22 53		
36	**Charleroi-Sud** ○	3 18 56	1 **19 00**	2 **19 29**	9 **19 36**	3 19 56	1 **20 00**	2 **20 29**	3 20 56	1 **21 00**	11 **21 29**	3 21 56	12 **22 00**	13 **22 29**	22 56	14 **23 00**	**0 11**
118	*La Louvière-Sud* ○	*19 18*	**19 18**			*20 18*	**20 18**		*21 18*	**21 18**		*22 18*	**22 18**		*23 18*	**23 18**	
118	*Mons* ○	*19 32*	**19 32**			*20 32*	**20 32**		*21 32*	**21 32**		*22 32*	**22 32**		*23 32*	**23 32**	
78	*Tournai* ○	*19 57*	**19 57**			*20 57*	**20 57**		*21 57*	**21 57**		*23 15*	**23 15**				
96	*Paris-Nord* ○				**22 14**												

1 Zie verder tabellen 118, 78, 94.
2 Zie verder tabellen 124, 25, 12.
3 Zie verder tabel 140.
4 Rijdt niet op 14 mei 99.
5 Thalys vervoerbewijs verplicht.
6 Zie verder tabellen 118, 96.
7 Rijdt niet op 14 juli 98.
8 Zonder bagageruim.
9 Zie verder tabel 130a.
10 Rijdt enkel op 14 juli 98.
11 Zie verder tabellen 124, 25.
12 Zie verder tabellen 118, 78.
13 Zie verder tabel 124.
14 Zie verder tabel 118.

1 Voir tableaux 118, 78, 94.
2 Voir tableaux 124, 25, 12.
3 Voir tableau 140.
4 e circule pas le 14 mai 99.
5 Billet Thalys obligatoire.
6 Voir tableaux 118, 96.
7 Ne circule pas le 14 juill 98.
8 Pas de compartiment fourgon.
9 Voir tableau 130a.
10 Circule uniquement le 14 juill 98.
11 Voir tableaux 124, 25.
12 Voir tableaux 118, 78.
13 Voir tableau 124.
14 Voir tableau 118.

Découvrez nos B-Excursions **Train + Vélo**

130a

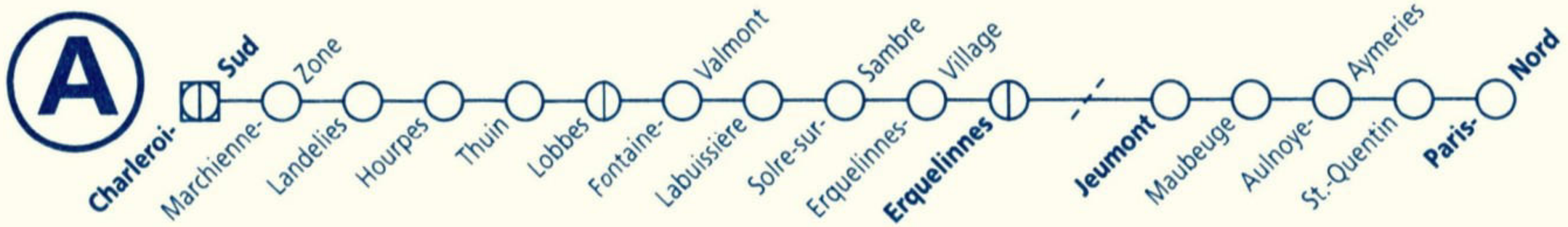

130a

tab km		L 4755	INT 234	INT 242	L 4756	L 4757	P 7752	L 4758	L 4759	L 4760	INT 332	L 4761	L 4762	L 4763	L 4764	L 4765	L 4766	P 8750	L 4767	P 8751	L 4768
			1 2	3 4							2 5									▲	
125	*Liège-Guillemins*		**4 45**	**5 23**	*5 23*	*5 52*		*6 52*	*7 52*	*8 52*		*9 52*	*10 52*	*11 52*	*12 52*	*13 52*	*14 52*		*15 52*		*16 52*
130	*Namur*		**5 25**	**6 03**	*6 03*	*6 32*	*6 56*	*7 32*	*8 32*	*9 32*	**10 05**	*10 32*	*11 32*	*12 32*	*13 32*	*14 32*	*15 32*	*15 56*	*16 32*	*16 56*	*17 32*
124	*Bruxelles-Brussel* *Nord/Noord*				*5 32*	*5 32*	*6 01*	*6 32*	*7 00*	*8 01*	*9 01*	*9 32*	*10 01*		*12 01*	*13 01*	*14 01*	*15 01*	*15 32*	*16 07*	*16 43*	*17 01*
124	*Bruxelles-Brussel* *Centr.*				*5 36*	*5 36*	*6 05*	*6 36*	*7 04*	*8 05*	*9 05*	*9 36*	*10 05*		*12 05*	*13 05*	*14 05*	*15 05*	*15 36*	*16 13*	*16 47*	*17 05*
124	*Bruxelles-Brussel* *Midi/Zuid*				*5 41*	*5 41*	*6 10*	*6 41*	*7 09*	*8 10*	*9 10*	*9 41*	*10 10*		*12 10*	*13 10*	*14 10*	*15 10*	*15 41*	*16 21*	*16 52*	*17 12*
0	**Charleroi-Sud**	5 08	**5 56**	**6 35**	6 38	7 08	7 43	8 08	**9 08**	10 08	**10 34**	11 08	12 21	13 08	14 08	15 08	16 08	16 43	17 08	17 43	18 08
3	Marchienne-Zone	5 12			6 42	7 12	7 47	8 12	**9 12**	10 12		11 12	12 25	13 12	14 12	15 12	16 12	16 47	17 12	17 47	18 12
8	Landelies	5 16			6 46	7 16	7 51	8 16	**9 16**	10 16		11 16	12 29	13 16	14 16	15 16	16 16	16 51	17 16	17 51	18 16
11	Hourpes	5 20			6 50	7 20	7 55	8 20	**9 20**	10 20		11 20	12 33	13 20	14 20	15 20	16 20	16 55	17 20	17 55	18 20
14	Thuin	5 23			6 53	7 23	7 58	8 23	**9 23**	10 23		11 23	12 36	13 23	14 23	15 23	16 23	16 59	17 23	17 59	18 23
16	Lobbes	5 26			6 56	7 26	8 02	8 26	9 26	10 26		11 26	12 39	13 26	14 26	15 26	16 26	17 03	17 26	18 03	18 26
21	Fontaine-Valmont	5 31			7 01	7 31	8 07	8 31	9 31	10 31		11 31	12 44	13 31	14 31	15 31	16 31	17 08	17 31	18 08	18 31
23	Labuissière	5 34			7 04	7 34	8 10	8 34	9 34	10 34		11 34	12 47	13 34	14 34	15 34	16 34	17 11	17 34	18 11	18 34
25	Solre-sur-Sambre	5 36			7 06	7 36	8 12	8 36	9 36	10 36		11 36	12 49	13 36	14 36	15 36	16 36	17 13	17 36	18 13	18 36
27	Erquelinnes-Village	5 39			7 09	7 39	8 15	8 39	9 39	10 39		11 39	12 52	13 39	14 39	15 39	16 39	17 16	17 39	18 16	18 39
29	Erquelinnes ○	5 41			7 11	7 41	8 17	8 41	9 41	10 41		11 41	12 54	13 41	14 41	15 41	16 41	17 18	17 41	18 18	18 41
	Jeumont ○		**6 19**			7 45					**10 56**		12 58				16 45				
	Maubeuge ○		**6 42**								**11 15**										
	Aulnoye Aymeries ○										**11 30**										
	Saint-Quentin ○										**12 00**										
	Paris-Nord ○		**8 47**	**9 08**							**13 08**										

Billet Week-end **Jusqu'à -60% pour une escapade en train.**

tab km			INT 338	L 4769	INT 340	L 4770	L 4771	L 4772
			2 5		2 6			
125	*Liège-Guillemins*			*17 52*		*18 52*	*19 52*	*20 52*
130	*Namur*		**18 05**	*18 32*	**19 08**	*19 32*	*20 32*	*21 32*
124	*Bruxelles-Brussel*	*Nord/Noord*	*17 32*	*18 00*	*18 32*	*19 01*	*20 01*	*21 01*
124		*Centr.*	*17 36*	*18 04*	*18 36*	*19 05*	*20 05*	*21 05*
124		*Midi/Zuid*	*17 41*	*18 09*	*18 41*	*19 10*	*20 10*	*21 10*
0	**Charleroi-Sud**		**18 36**	19 08	**19 38**	20 08	21 08	22 15
3	Marchienne-Zone			19 12		20 12	21 12	22 19
8	Landelies			19 16		20 16	21 16	22 23
11	Hourpes			19 20		20 20	21 20	22 27
14	Thuin			19 23		20 23	21 23	22 30
16	Lobbes			19 26		20 26	21 26	22 33
21	Fontaine-Valmont			19 31		20 31	21 31	22 38
23	Labuissière			19 34		20 34	21 34	22 41
25	Solre-sur-Sambre			19 36		20 36	21 36	22 43
27	Erquelinnes-Village			19 39		20 39	21 39	22 46
29	Erquelinnes	○		19 41		20 41	21 41	22 48
	Jeumont	○	**19 00**		**20 02**			
	Maubeuge	○	**19 19**		**20 20**			
	Aulnoye Aymeries	○	**19 37**		**20 35**			
	Saint-Quentin	○	**20 07**		**21 05**			
	Paris-Nord	○	**21 38**		**22 14**			

2 Rijdt van 25 mei tot 27 sept 98.
2 Zonder bagageruim.
3 Van 28 sept 98 tot 30 mei 99: Maubeuge 7 24.
4 Zonder bagageruim.
Zitplaatsen enkel in tweede klas.
5 Rijdt niet op 14 juli 98.
6 Rijdt enkel op 14 juli 98.

2 Circule du 25 mai au 27 sept 98.
2 Pas de compartiment fourgon.
3 Du 28 sept 98 au 30 mai 99: Maubeuge 7 24.
4 Pas de compartiment fourgon.
Places assises uniquement en deuxième classe.
5 Ne circule pas le 14 juill 98.
6 Circule uniquement le 14 juill 98.

L'entrain n'a pas d'âge

GOLDEN RAILPASS

130a

130a

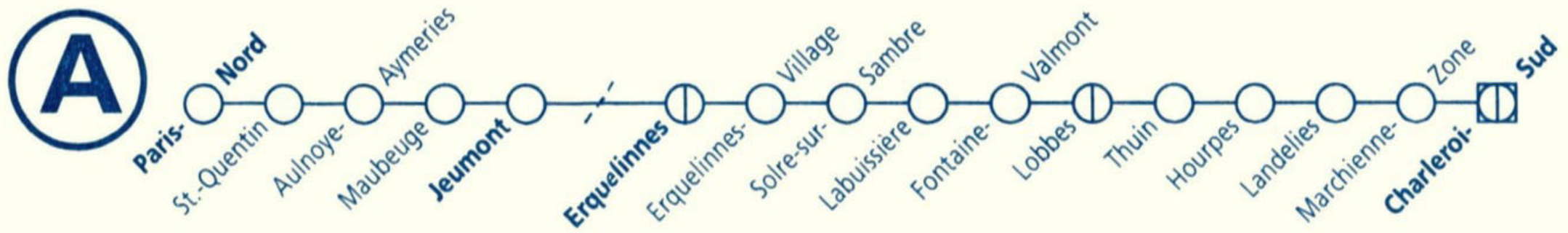

tab km			L 4775	P 7750	L 4776	P 7751	L 4777	L 4778	L 4779	INT 331	L 4780	L 4781	INT 333	L 4782	L 4783	L 4784	L 4785	L 4786	P 8752	L 4787	L 4788	INT 337
										1 2			2 4									1 2
	Paris-Nord									**7 07**			**9 46**									**16 43**
	Saint-Quentin									**8 22**			**10 56**									**17 54**
	Aulnoye Aymeries									**8 52**			**11 25**									**18 24**
	Maubeuge									**9 09**			**11 43**									**18 41**
	Jeumont							8 15		**9 29**			**12 02**		13 15					17 15		**19 00**
0	Erquelinnes		4 53	5 34	6 19	6 50	7 19	8 19	9 19		10 19	11 19		12 19	13 19	14 19	15 19	16 19	16 47	17 19	18 19	
2	Erquelinnes-Village		4 55	5 36	6 21	6 52	7 21	8 21	9 21		10 21	11 21		12 21	13 21	14 21	15 21	16 21	16 49	17 21	18 21	
4	Solre-sur-Sambre		4 58	5 39	6 24	6 55	7 24	8 24	9 24		10 24	11 24		12 24	13 24	14 24	15 24	16 24	16 52	17 24	18 24	
6	Labuissière		5 00	5 41	6 26	6 57	7 26	8 26	9 26		10 26	11 26		12 26	13 26	14 26	15 26	16 26	16 54	17 26	18 26	
8	Fontaine-Valmont		5 03	5 44	6 29	7 00	7 29	8 29	9 29		10 29	11 29		12 29	13 29	14 29	15 29	16 29	16 57	17 29	18 29	
13	Lobbes		5 09	5 50	6 35	7 06	7 35	8 35	9 35		10 35	11 35		12 35	13 35	14 35	15 35	16 35	17 03	17 35	18 35	
15	Thuin		5 11	5 52	6 37	7 08	7 37	8 37	9 37		10 37	11 37		12 37	13 37	14 37	15 37	16 37	17 05	17 38	18 37	
18	Hourpes		5 14	5 56	6 40	7 12	7 40	8 40	9 40		10 40	11 40		12 40	13 40	14 40	15 40	16 40	17 09	17 41	18 40	
21	Landelies		5 18	6 00	6 44	7 16	7 44	8 44	9 44		10 44	11 44		12 44	13 44	14 44	15 44	16 44	17 13	17 45	18 44	
26	Marchienne-Zone		5 22	6 05	6 48	7 21	7 48	8 48	9 48		10 48	11 48		12 48	13 48	14 48	15 48	16 48	17 17	17 49	18 48	
29	**Charleroi-Sud**	○	5 26	6 10	6 52	7 26	7 52	8 52	9 52	3 **9 55**	10 52	11 52	3 **12 24**	12 52	13 52	14 52	15 52	16 52	17 22	17 53	18 52	3 **19 24**
124	*Bruxelles-Brussel* *MidiZuid*	○	*6 19*	*7 10*	*7 39*	*8 19*	*8 38*	*9 50*	*10 50*	*10 50*	*11 50*	*12 50*	*13 19*	*13 50*	*14 50*	*15 50*	*16 50*	*17 50*	*18 19*	*18 50*	*19 50*	*20 19*
124	*Bruxelles-Brussel* *Centr.*	○	*6 24*	*7 15*	*7 46*	*8 23*	*8 46*	*9 55*	*10 55*	*10 55*	*11 55*	*12 55*	*13 24*	*13 55*	*14 55*	*15 55*	*16 55*	*17 55*	*18 24*	*18 55*	*19 55*	*20 24*
124	*Bruxelles-Brussel* *Nord/Noord*	○	*6 28*	*7 19*	*7 52*	*8 27*	*8 52*	*9 59*	*10 59*	*10 59*	*11 59*	*12 59*	*13 28*	*13 59*	*14 59*	*15 59*	*16 59*	*17 59*	*18 28*	*18 59*	*19 59*	*20 28*
130	*Namur*	○	*6 04*	*7 04*	*7 28*	*8 04*	*8 28*	*9 28*	*10 24*	**10 24**	*11 28*	*12 28*	**12 53**	*13 28*	*14 28*	*15 28*	*16 28*	*17 28*	*18 04*	*18 28*	*19 28*	**19 53**
125	*Liège-Guillemins*	○			*8 08*		*9 08*	*10 08*	*11 08*	*11 08*	*12 08*	*13 08*		*14 08*	*15 08*	*16 08*	*17 08*	*18 08*		*19 08*	*20 08*	

RAILFLEX... **Le train à temps partiel**

tab km			L 4789	L 4790	L 4791	L 4792	INT 243	INT 235
							5 6	2 8
	Paris-Nord						**20 46**	**21 28**
	Saint-Quentin						**21 58**	
	Aulnoye Aymeries							**23 06**
	Maubeuge							**23 18**
	Jeumont						**23 02**	**23 39**
0	Erquelinnes		19 19	20 19	21 19	22 19		
2	Erquelinnes-Village		19 21	20 21	21 21	22 21		
4	Solre-sur-Sambre		19 24	20 24	21 24	22 24		
6	Labuissière		19 26	20 26	21 26	22 26		
8	Fontaine-Valmont		19 29	20 29	21 29	22 29		
13	Lobbes		19 35	20 35	21 35	22 35		
15	Thuin		19 37	20 37	21 37	22 37		
18	Hourpes		19 40	20 40	21 40	22 40		
21	Landelies		19 44	20 44	21 44	22 44		
26	Marchienne-Zone		19 48	20 48	21 48	22 48		
29	**Charleroi-Sud**	○	19 52	20 52	21 52	22 52	7 **23 26**	9 **0 01**
124	*Bruxelles-Brussel* Midi/Zuid	○	*20 50*	*21 50*	*22 50*	*0 14*		
124	*Bruxelles-Brussel* Centr.	○	*20 55*	*21 55*	*22 55*	*0 19*		
124	*Bruxelles-Brussel* Nord/Noord	○	*20 59*	*21 59*	*22 59*	*0 23*		
130	*Namur*	○	*20 28*	*21 28*	*22 28*	*23 33*	**23 55**	**0 30**
125	*Liège-Guillemins*	○	*21 08*	*22 08*	*23 08*	*0 20*	**0 36**	**1 09**

1 Rijdt niet op 14 juli 98.
2 Zonder bagageruim.
3 Zie verder tabel 130.
4 Rijdt enkel op 14 juli 98.
5 Van 26 sept 98 tot 28 mei 99: Aulnoye Aymeries 22 24, Maubeuge 22 43.
6 Zonder bagageruim.
Zitplaatsen enkel in tweede klas.
7 Zie verder tabellen 130, 125, 37.
8 Rijdt van 23/24 mei tot 25/26 sept 98.
9 Zie verder tabellen 130, 125.

1 Ne circule pas le 14 juill 98.
2 Pas de compartiment fourgon.
3 Voir tableau 130.
4 Circule uniquement le 14 juill 98.
5 Du 26 sept 98 au 28 mai 99: Aulnoye Aymeries 22 24, Maubeuge 22 43.
6 Pas de compartiment fourgon.
Places assises uniquement en deuxième classe.
7 Voir tableaux 130, 125, 37.
8 Circule du 23/24 mai au 25/26 sept 98.
9 Voir tableaux 130, 125.

Billet Week-end **Jusqu'à -60% pour une escapade en train.**

132

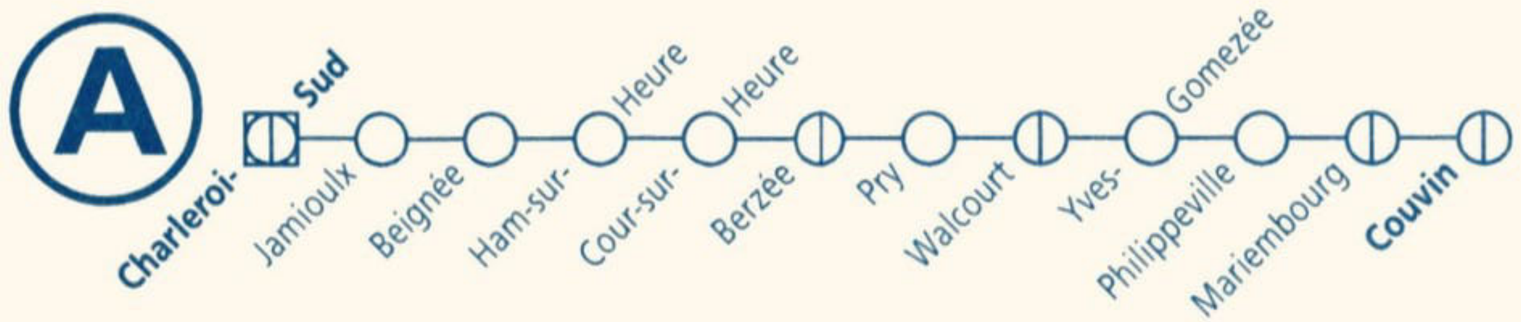

tab km		L 4656	L 4657	P 7763	L 4659	L 4660	L 4662	L 4664	L 4665	P 8761	L 4666	P 8763 ▲	L 4667	P 8764	L 4668	L 4669	L 4670	L 4671	L 4672
125	*Liège-Guillemins*		5 52		7 52	8 52		12 52	13 52				15 52		16 52	17 52	18 52	19 52	20 52
130	*Namur*		6 32	6 56	8 32	9 32	11 56	13 32	14 32	14 56		15 56	16 32	16 56	17 32	18 32	19 32	20 32	21 32
118	*Mons*		6 28		8 28	9 28	11 56	13 28	14 28	15 00		16 00	16 28	17 00	17 28	18 28	19 28	20 33	21 28
118	*La Louvière-Sud*		6 42	6 47	8 42	9 42		13 42	14 42	15 21		16 21	16 42	17 21	17 42	18 42	19 42	20 42	21 42
124	*Bruxelles-Brussel Nord/Noord*		6 01	6 32	8 01	9 01	11 32	13 01	14 01	14 32		15 32	16 07	16 43	17 08	18 00	19 01	20 01	21 01
124	*Bruxelles-Brussel Centr.*		6 05	6 36	8 05	9 05	11 36	13 05	14 05	14 36		15 36	16 13	16 47	17 14	18 04	19 05	20 05	21 05
124	*Bruxelles-Brussel Midi/Zuid*		6 10	6 41	8 10	9 10	11 41	13 10	14 10	14 41		15 41	16 21	16 52	17 22	18 09	19 10	20 10	21 10
0	**Charleroi-Sud**	6 25	7 18	7 40	9 05	10 05	12 34	14 12	15 05	15 44	16 28	16 46	17 13	17 46	18 20	19 05	20 05	21 05	22 18
9	Jamioulx	6 34	7 27	7 49	9 14	10 14	12 43	14 21	15 14	|	16 37	16 55	17 22	17 55	18 29	19 14	20 14	21 14	22 27
11	Beignée	|	|	7 53	|	|	12 47	|	|	|	16 41	16 59	|	17 59	|	|	|	|	|
13	Ham-sur-Heure	6 40	7 33	7 56	9 20	10 20	12 50	14 27	15 20	|	16 44	17 02	17 28	18 02	18 35	19 20	20 20	21 20	22 33
15	Cour-sur-Heure	6 43	7 36	7 59	9 23	10 23	12 53	14 30	15 23	|	16 47	17 05	17 31	18 05	18 38	19 23	20 23	21 23	22 36
18	Berzée	6 47	7 40	8 03	9 27	10 27	12 57	14 34	15 27	16 00	16 51	17 09	17 35	18 09	18 42	19 27	20 27	21 27	22 40
20	Pry	|	|	8 06	|	|	13 00	|	|	|	16 54	17 12	|	18 12	|	|	|	|
21	Walcourt ○	6 51	7 44	8 09	9 31	10 31	13 03	14 38	15 31	16 04	16 57	17 15	17 39	18 15	18 46	19 31	20 31	21 31	22 44
21	Walcourt	6 52	7 45		9 32	10 32	13 04	14 39	15 34	16 05	16 59		17 41	18 16	18 47	19 32	20 32	21 32	22 45
27	Yves-Gomezée	6 58	7 51		9 38	10 38	13 10	14 45	15 40	16 11	17 05		17 47	18 22	18 53	19 38	20 38	21 38	22 51
35	Philippeville	7 07	8 00		9 47	10 47	13 19	14 54	15 49	16 20	17 14		17 56	18 31	19 02	19 47	20 47	21 47	23 00
48	Mariembourg	7 20	8 12		10 01	11 01	13 31	15 06	16 01	16 33	17 26		18 09	18 45	19 16	20 01	21 01	22 01	23 12
54	**Couvin** ○	7 26	8 18		10 07	11 07	13 37	15 12	16 07	16 39	17 32		18 15	18 51	19 22	20 07	21 07	22 07	23 18

CFV3V

B-Excursion 141

Mariembourg-Treignes-Mariembourg + Visite du Musée du Train à Vapeur de Treignes

Op reislust staat geen leeftijd.
L'entrain n'a pas d'âge.

GOLDEN RAILPASS

132

132

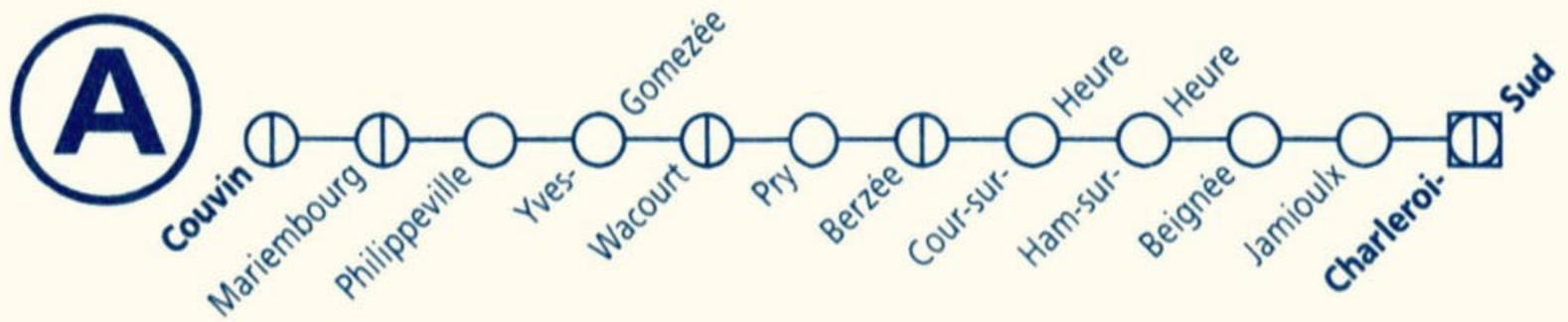

tab	km			L 4675	P 7760	L 4676	P 7761	P 7762	L 4677	L 4678	L 4679	L 4681	L 4682	L 4683	L 4684	L 4686	P 8760	L 4687 ▲	L 4687 2	P 8762 ▲	L 4688	L 4689	L 4690
	0	**Couvin**		4 21	5 27	5 52	6 14		6 49	7 42	8 53	10 53	11 52	12 23	13 53	15 31	16 24	16 55	16 55		17 38	18 38	19 53
	6	Mariembourg		4 28	5 34	5 59	6 21		6 56	7 49	9 02	11 02	11 59	12 30	14 02	15 38	16 32	17 03	17 03		17 45	18 51	20 02
	19	Philippeville		4 40	5 46	6 11	6 33		7 08	8 01	9 14	11 14	12 11	12 42	14 14	15 50	16 44	17 15	17 15		17 57	19 03	20 14
	27	Yves-Gomezée		4 48	5 54	6 19	6 41		7 16	8 09	9 22	11 22	12 19	12 50	14 22	15 58	16 52	17 23	17 23		18 05	19 11	20 22
	33	Walcourt	○	4 54	6 00	6 25	6 47		7 22	8 15	9 28	11 28	12 25	12 56	14 28	16 04	16 58	17 29	17 29		18 11	19 17	20 28
	33	Walcourt		4 55	6 01	6 26	6 48	7 10	7 23	8 16	9 29	11 29	12 26	12 57	14 29	16 06	16 59	17 30	17 30	17 37	18 12	19 18	20 29
	34	Pry		|	|	|	6 51	|	7 26	|	|	|	12 29	13 00	|	16 09	|	|	17 40	|	|	|
	36	Berzée		4 59	6 05	6 30	6 54	7 14	7 29	8 20	9 33	11 33	12 32	13 03	14 33	16 12	17 03	17 34	17 34	17 43	18 16	19 22	20 33
	39	Cour-sur-Heure		5 03	6 09	6 34	6 58	7 18	7 33	8 24	9 37	11 37	12 36	13 07	14 37	16 16	17 07	|	17 38	17 47	18 20	19 26	20 37
	41	Ham-sur-Heure		5 06	6 12	6 37	7 01	7 21	7 36	8 27	9 40	11 40	12 39	13 10	14 40	16 19	17 10	|	17 41	17 50	18 23	19 29	20 40
	43	Beignée		|	|	6 40	7 04	|	7 39	|	|	12 42	13 13	|	16 22	|	|	17 53	|	|	|
	45	Jamioulx		5 12	6 18	6 44	7 08	7 27	7 43	8 33	9 46	11 46	12 46	13 17	14 46	16 26	17 16	|	17 47	17 57	18 29	19 35	20 46
	54	**Charleroi-Sud**	○	5 21	6 27	6 53	7 17	7 36	7 52	8 42	9 55	11 55	12 55	13 26	14 55	16 35	17 25	17 50	17 56	18 06	18 38	19 44	20 55
	124	*Bruxelles-Brussel*	*Midi/Zuid* ○	*6 19*	*7 19*	*7 39*	*8 19*	*8 25*	*8 38*	*9 50*	*10 50*	*12 50*	*13 50*	*14 19*	*15 50*		*18 19*	*18 50*	*18 50*			*20 50*	*21 50*
	124		*Centr.* ○	*6 24*	*7 24*	*7 46*	*8 23*	*8 34*	*8 46*	*9 55*	*10 55*	*12 55*	*13 55*	*14 24*	*15 55*		*18 24*	*18 55*	*18 55*			*20 55*	*21 55*
	124		*Nord/Noord* ○	*6 28*	*7 28*	*7 52*	*8 27*	*8 40*	*8 52*	*9 59*	*10 59*	*12 59*	*13 59*	*14 28*	*15 59*		*18 28*	*18 59*	*18 59*			*20 59*	*21 59*
	118	*La Louvière-Sud*	○	*6 13*		*7 18*	*7 39*		*8 18*	*9 18*	*10 18*	*12 18*	*13 18*		*15 18*			*18 18*	*18 18*	*18 39*	*19 18*	*20 18*	*21 18*
	118	*Mons*	○			*7 32*	*8 00*	*8 25*	*8 25*	*9 32*	*10 32*	*12 32*	*13 32*		*15 25*			*18 32*	*18 32*	*19 00*	*19 32*	*20 32*	*21 32*
	130	*Namur*	○	*6 04*	*7 04*	*7 28*	*8 04*	*8 28*	*8 28*	*9 28*	*10 28*	*12 28*	*13 28*	*14 04*	*15 28*	*17 28*	*18 04*	*18 28*	*18 28*	*19 04*	*19 28*	*20 28*	*21 28*
	125	*Liège-Guillemins*	○			*8 08*		*9 08*	*9 08*	*10 08*	*11 08*	*13 08*	*14 08*		*16 08*	*18 08*		*19 08*	*19 08*		*20 08*	*21 08*	*22 08*

CFV3V

B-Excursion 141

Mariembourg-Treignes-Mariembourg + Visite du Musée du Train à Vapeur de Treignes

tab km			L 4691						
0	**Couvin**		20 53						
6	Mariembourg		21 02						
19	Philippeville		21 14						
27	Yves-Gomezée		21 22						
33	Walcourt	○	21 28						
33	Walcourt		21 29						
34	Pry		|						
36	Berzée		21 33						
39	Cour-sur-Heure		21 37						
41	Ham-sur-Heure		21 40						
43	Beignée		|						
45	Jamioulx		21 46						
54	**Charleroi-Sud**	○	21 55						
124	*Bruxelles-Brussel Midi/Zuid*	○	*22 50*						
124	*Bruxelles-Brussel Centr.*	○	*22 55*						
124	*Bruxelles-Brussel Nord/Noord*	○	*22 59*						
118	*La Louvière-Sud*	○	*22 18*						
118	*Mons*	○	*22 32*						
130	*Namur*	○	*22 28*						
125	*Liège-Guillemins*	○	*23 08*						

[1] Zie verder tabel 130.
[2] Rijdt enkel tijdens de jaarlijkse vakantie.

[1] Voir tableau 130.
[2] Circule uniquement pendant les congés annuels.

B-Excursions **Un jour d'entrain en train.**

CHEMIN DE FER À VAPEUR DES 3 VALLÉES asbl - *Stoomtrein der Drie Valleien*

★ Horaires *Dienstregelingen* 1998 - Ligne *Lijn* Mariembourg - Treignes ★

Départs de la gare de Mariembourg "Trois Vallées", à 800 mètres de la gare SNCB

Vertrek van het station Mariembourg "Drie Valleien", 800 meter van het NMBS station.

AVRIL	SAMEDIS	4, 11, 18, 25.	🚃 à 11h30, 14h20, 16h50
	DIMANCHES	5, 19, 26.	
MAI	VENDREDI	22.	
JUILLET	MERCREDIS	1, 8, 15, 22, 29.	
	VENDREDIS	3, 10, 17, 24, 31.	
	LUNDIS	6, 13, 27.	
AOÛT	LUNDIS	3, 10, 17, 24, 31.	
	MERCREDIS	5, 12, 19, 26.	
	VENDREDIS	7, 14, 21, 28.	
OCTOBRE	SAMEDIS	3, 10, 17, 24.	
AVRIL	DIMANCHE	12.	🚃 à 11h30
	LUNDI	13.	🚂 à 14h20 et 16h50
MAISAMEDIS	9, 16.		
	DIMANCHES	10, 17.	
JUIN	SAMEDIS	6, 13, 20, 27.	
	DIMANCHES	7, 14, 21, 28.	
JUILLET	JEUDIS	2, 9, 16, 23, 30.	
MARDIS	7, 14, 28.		
LUNDI 20			
AOÛT	MARDIS	4, 11, 18, 25.	
	JEUDIS	6, 13, 20, 27.	
SEPTEMBRE	SAMEDIS	5, 12, 19.	
	DIMANCHES	6, 13, 20.	
MAIVENDREDI	1	🚃 à 11h30 et 15h10	🚂 à 14h20 et 16h50
	SAMEDIS	2, 23, 30.	
	DIMANCHES	3, 24.	
	JEUDI	21.	
JUIN	LUNDI	1.	
JUILLET	SAMEDIS	4, 11, 18, 25.	
	DIMANCHES	5, 12, 19, 26.	
AOÛT	SAMEDIS	1, 8, 22, 29.	
	DIMANCHES	2, 9, 16, 23, 30.	
JUILLET	MARDI	21.	🚃 à 15h10
AOÛT	SAMEDI	15.	🚂 à 11h30, 14h20 et 16h50
OCTOBRE	DIMANCHES	4, 11, 18, 25.	🚃 à 11h30 et 15h50 🚂 à 15h00

🚃 **Autorail** = *Motorrijtuig* --- 🚂 **Vapeur** = *Stoomtrein*

Activités spéciales du CFV3V en 1998:

Festival "Autorail & Diesel" -

Motorrijtuig en Dieselfeest: Dimanche 31 Mai.

Vapeurs à 14h20 et 16h50.

Festival de la Vapeur -

Stoomfestival: Samedi 26 et dimanche 27 septembre.

Ne ratez surtout pas...

Le Musée du Chemin de Fer à Treignes

Bezoek ook...

Het Spoormuseum te Treignes

(accès possible par le CFV3V, ligne de Mariembourg à Treignes)

Et si vous venez à Mariembourg en train...

Ne venez pas bêtement...

Voyagez avec un billet "**B-Excursion**" de la SNCB

Informations SNCB:
Gare de Mariembourg
☎ 060/31.10.78

Informations CFV3V:
Chemin de Fer à Vapeur des 3 Vallées
Chaussée de Givet, 49-51
5660 Mariembourg
☎ & Fax: 060/31.24.40
ook in het nederlands: ☎ 012/74.19.07

B-DagTRiPS®

Trein + Fiets

B-ExcurSiONS®

Train + Vélo

139



tab km		L 6475	P 7665	L 6476	P 7660	P 7756	L 6477	L 2377	L 6277	P 5506 1	P 5506 2	L 6478	L 2378	L 6278	P 5507 1	P 5507 2	L 4578 ●	L 6479	L 2379	L 6279	P 5508 1
161	Bruxelles-Brussel Midi/Zuid			4 49	5 36	5 36	6 06		6 36	6 42	6 42	7 05		7 36	7 42	7 42	7 42	8 06		8 36	8 42
161	Bruxelles-Brussel Centr.			4 53	5 40	5 40	6 10		6 40	6 46	6 46	7 09		7 40	7 46	7 46	7 46	8 10		8 40	8 46
161	Bruxelles-Brussel Nord/Noord			4 58	5 45	5 45	6 15		6 45	6 51	6 51	7 16		7 45	7 51	7 51	7 51	8 15		8 45	8 51
161	Bruxelles-Brussel Schuman			5 06	5 53	5 53	6 23		6 53	7 00	7 00	7 23		7 53	8 00	8 00	8 00	8 23		8 53	9 00
161	Bruxelles-Brussel Q.L./L.W.			5 09	5 57	5 57	6 27		6 57	7 03	7 03	7 27		7 57	8 03	8 03	8 03	8 27		8 57	9 03
140	Charleroi-Sud			5 03	5 26	5 26	5 57		6 20			6 57		7 20			7 57	7 57			
161	Namur		4 22	5 25		5 55	6 25		6 49	6 55	6 55	7 25		7 41	7 55	7 55	7 55	8 25		8 35	8 55
161	Louvain-la-N.-Université			5 32	6 02	6 02	6 32		7 02	7 20	7 20	7 32		8 02	8 20	8 20	8 20	8 32		9 02	9 20
0	**Ottignies**	4 50	5 16	5 50	6 16	6 22	6 50		7 16	7 31	7 31	7 50		8 16	8 31	8 31	8 38	8 50		9 16	9 31
2	Limal	4 53	5 19	5 53	6 19	6 25	6 53		7 19	|	|	7 53		8 19	|	|	8 41	8 53		9 19	|
4	Bierges-Walibi	4 56	5 22	5 56	6 22	6 28	6 56		7 22	7 38	|	7 56		8 22	8 37	|	8 44	8 56		9 22	9 38
6	Wavre	4 58	5 24	5 58	6 25	6 31	6 58		7 24	7 40	7 37	7 58		8 24	8 39	8 37	8 47	8 58		9 24	9 40
7	Basse-Wavre	5 00		6 00	6 27		7 00					8 00					8 49	9 00			
9	Gastuche	5 03		6 03	6 30		7 03					8 03						9 03			
12	Archennes	5 06		6 06	6 32		7 06					8 06						9 06			
13	Florival	5 08		6 08	6 34		7 08					8 08						9 08			
15	Pecrot	5 11		6 11	6 37		7 11					8 11						9 11			
17	Sint-Joris-Weert	5 14		6 14	6 40		7 14	7 43				8 14	8 48					9 14	9 43		
21	Oud-Heverlee	5 18		6 18	6 44		7 18	7 47				8 18	8 52					9 18	9 47		
25	Heverlee	5 22		6 22	6 48		7 22	7 51				8 22	8 56					9 22	9 51		
29	**Leuven** ○	5 26		6 26	6 53		7 26	7 56				8 26	9 01					9 26	9 56		
53a	*Mechelen* ○	6 00		7 07	7 29		8 07	8 31				9 07	9 31					10 07	10 31		
36	Bruxelles-Brussel Nord/Noord ○	5 54		6 54	7 21		7 54	8 24				8 54	9 27					9 54	10 24		
36	Bruxelles-Brussel Centr. ○	5 58		6 59	7 26		7 58	8 29				8 58						9 58	10 29		
36	Bruxelles-Brussel Midi/Zuid ○	6 02		7 03	7 30		8 02	8 33				9 02	9 35					10 02	10 33		

LOUVAIN "550 ans de l'Hôtel de Ville" B-Excursion 168

Cortège Historique

tab km			P 5508	L 4579	L 6480	L 2380	L 6280	P 5509	P 5509	L 4580	L 6481	L 2381	L 6281	L 6482	P 7663	L 2382	L 6282	L 6483	L 2383	L 6283	L 6484	L 2384
			2	1 3				1	2	1 3					③ ●							
161	Bruxelles-Brussel	*Midi/Zuid*	8 42	*8 42*	*9 06*		*9 36*	9 42	9 42	*9 42*	*10 06*		*10 36*	*11 06*			*11 36*	*12 06*		*12 36*	*13 06*	
161		*Centr.*	8 46	*8 46*	*9 10*		*9 40*	9 46	9 46	*9 46*	*10 10*		*10 40*	*11 10*			*11 40*	*12 10*		*12 40*	*13 10*	
161		*Nord/Noord*	8 51	*8 51*	*9 15*		*9 45*	9 51	9 51	*9 51*	*10 15*		*10 45*	*11 15*			*11 45*	*12 15*		*12 45*	*13 15*	
161		*Schuman*	9 00	*9 00*	*9 23*		*9 53*	10 00	10 00	*10 00*	*10 23*		*10 53*	*11 23*			*11 53*	*12 23*		*12 53*	*13 23*	
161		*Q.L./L.W.*	9 03	*9 03*	*9 27*		*9 57*	10 03	10 03	*10 03*	*10 27*		*10 57*	*11 27*			*11 57*	*12 27*		*12 57*	*13 27*	
140	*Charleroi-Sud*			8 57	*8 57*					9 57	*9 57*			*10 57*				*11 57*			*12 57*	
161	*Namur*		*8 55*	*8 55*	*9 25*		9 35	*9 55*	*9 55*	*9 55*	*10 25*		10 35	*11 25*			11 35	*12 25*		12 35	*13 25*	
161	*Louvain-la-N.-Université*		*9 20*	*9 20*	9 32		*10 02*	*10 20*	*10 20*	*10 20*	10 32		*11 02*	11 32			*12 02*	12 32		*13 02*	13 32	
0	**Ottignies**		9 31	9 40	9 50		10 16	10 31	10 31	10 40	10 50		11 16	11 50	12 05		12 16	12 50		13 16	13 50	
2	Limal		|	|	9 53		10 19	|	|	|	10 53		11 19	11 53	12 08		12 19	12 53		13 19	13 53	
4	Bierges-Walibi		|	9 48	9 56		10 22	10 38	|	10 48	10 56		11 22	11 56	12 11		12 22	12 56		13 22	13 56	
6	Wavre		9 37	9 50	9 58		10 24	10 40	10 37	10 50	10 58		11 24	11 58	12 18		12 24	12 58		13 24	13 58	
7	Basse-Wavre				10 00						11 00			12 00	12 22			13 00			14 00	
9	Gastuche				10 03						11 03			12 03	12 25			13 03			14 03	
12	Archennes				10 06						11 06			12 06	12 28			13 06			14 06	
13	Florival				10 08						11 08			12 08	12 30			13 08			14 08	
15	Pecrot				10 11						11 11			12 11	12 33			13 11			14 11	
17	Sint-Joris-Weert				10 14	10 43					11 14	11 43		12 14	12 36	12 43		13 14	13 43		14 14	14 43
21	Oud-Heverlee				10 18	10 47					11 18	11 47		12 18		12 47		13 18	13 47		14 18	14 47
25	Heverlee				10 22	10 51					11 22	11 51		12 22		12 51		13 22	13 51		14 22	14 51
29	**Leuven**	○			10 26	10 56					11 26	11 56		12 26		12 56		13 26	13 56		14 26	14 56
53a	*Mechelen*	○			*11 07*	*11 31*					*12 07*	*12 31*		*13 07*		*13 31*		*14 07*	*14 31*		*15 07*	*15 31*
36	Bruxelles-Brussel	*Nord/Noord* ○			*10 54*	*11 24*					*11 54*	*12 24*		*12 54*		*13 24*		*13 54*	*14 24*		*14 54*	*15 24*
36		*Centr.* ○			*10 58*	*11 29*					*11 58*	*12 29*		*12 58*		*13 29*		*13 58*	*14 29*		*14 58*	*15 29*
36		*Midi/Zuid* ○			*11 02*	*11 33*					*12 02*	*12 33*		*13 02*		*13 33*		*14 02*	*14 33*		*15 02*	*15 33*

1 Rijdt van 24 mei tot 26 sept 98.
2 Rijdt van 27 sept 98 tot 29 mei 99.
3 Rijdt ook op 14 mei 99.

1 Circule du 24 mai au 26 sept 98.
2 Circule du 27 sept 98 au 29 mai 99.
3 Circule aussi le 14 mai 99.

BIERGES
Aqualibi

B-Excursion 149*

139

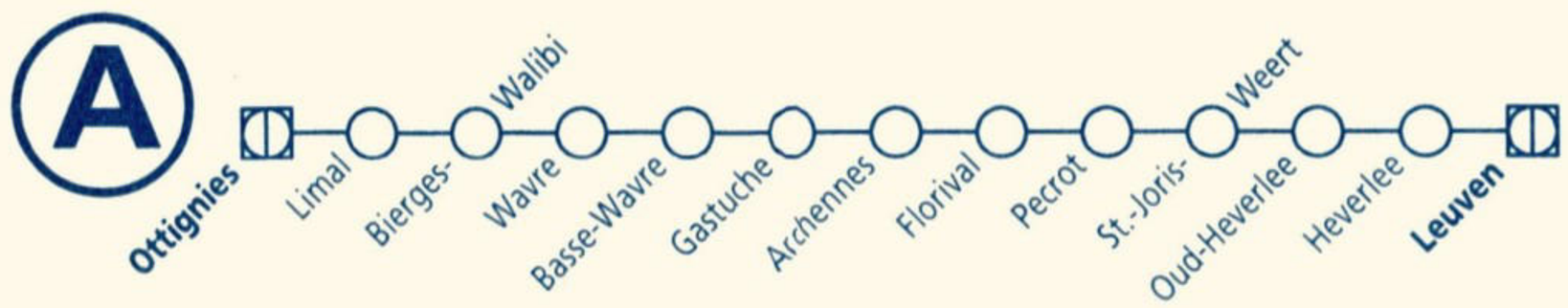

tab km			L 6284	L 6485	L 2385	L 6285	L 6486	L 6286	P 8398	P 5515	L 6487	L 6287	P 8399 ▲	P 5516	L 6488	L 2388	L 6288	P 5517	L 6489	L 6289	P 5518	L 6490
161	Bruxelles-Brussel	*Midi/Zuid*	*13 36*	*14 06*		*14 36*	*15 06*	*15 36*	*15 36*	15 42	*16 06*	*16 36*	*16 39*	16 42	*17 06*		*17 36*	17 42	*18 06*	*18 36*	18 42	*19 06*
161		*Centr.*	*13 40*	*14 10*		*14 40*	*15 10*	*15 40*	*15 40*	15 46	*16 10*	*16 40*	*16 43*	16 46	*17 10*		*17 40*	17 46	*18 10*	*18 40*	18 46	*19 10*
161		*Nord/Noord*	*13 45*	*14 15*		*14 45*	*15 15*	*15 45*	*15 45*	15 51	*16 15*	*16 45*	*16 48*	16 51	*17 15*		*17 45*	17 51	*18 15*	*18 45*	18 51	*19 15*
161		*Schuman*	*13 53*	*14 23*		*14 53*	*15 23*	*15 53*	*15 53*	15 59	*16 24*	*16 53*	*16 56*	16 59	*17 23*		*17 53*	18 00	*18 23*	*18 53*	19 00	*19 23*
161		*Q.L./L.W.*	*13 57*	*14 27*		*14 57*	*15 27*	*15 57*	*15 57*	16 03	*16 28*	*16 57*	*17 00*	17 03	*17 27*		*17 57*	18 03	*18 27*	*18 57*	19 03	*19 27*
140	*Charleroi-Sud*			*13 57*			*14 57*				*15 57*				*16 57*				*17 57*			*18 57*
161	*Namur*		13 35	*14 25*		14 35	*15 25*	15 35	*15 55*	*15 55*	*16 25*	16 35	*16 55*	*16 55*	*17 25*		17 35	*17 55*	*18 25*	18 36	*18 55*	*19 25*
161	*Louvain-la-N.-Université*		*14 02*	14 32		*15 02*	15 32	*16 02*	*16 02*	*16 20*	16 32	*17 02*	*17 02*	*17 20*	17 32		*18 02*	*18 20*	18 32	*19 02*	*19 20*	19 32
0	**Ottignies**		14 16	14 50		15 16	15 50	16 16	16 22	16 31	16 50	17 16	17 22	17 31	17 50		18 16	18 31	18 50	19 16	19 31	19 50
2	Limal		14 19	14 53		15 19	15 53	16 19	16 25	|	16 53	17 19	17 25	|	17 53		18 19	|	18 53	19 19	|	19 53
4	Bierges-Walibi		14 22	14 56		15 22	15 56	16 22	16 28	|	16 56	17 22	17 28	|	17 56		18 22	|	18 56	19 22	|	19 56
6	Wavre		14 24	14 58		15 24	15 58	16 24	16 31	16 37	16 58	17 24	17 31	17 37	17 58		18 24	18 37	18 58	19 24	19 37	19 58
7	Basse-Wavre			15 00			16 00		16 33		17 00		17 33		18 00				19 00			20 00
9	Gastuche			15 03			16 03		16 36		17 03		17 36		18 03				19 03			20 03
12	Archennes			15 06			16 06		16 38		17 06		17 38		18 06				19 06			20 06
13	Florival			15 08			16 08		16 40		17 08		17 40		18 08				19 08			20 08
15	Pecrot			15 11			16 11		16 43		17 11		17 43		18 11				19 11			20 11
17	Sint-Joris-Weert			15 14	15 43		16 14		16 46		17 14		17 46		18 14	18 43			19 14			20 14
21	Oud-Heverlee			15 18	15 47		16 18		16 50		17 18		17 50		18 18	18 47			19 18			20 18
25	Heverlee			15 22	15 51		16 22		16 54		17 22		17 54		18 22	18 51			19 22			20 22
29	**Leuven**	○		15 26	15 56		16 26		16 59		17 26		17 59		18 26	18 56			19 26			20 26
53a	*Mechelen*	○		*16 07*	*16 31*		*17 06*		*17 31*		*18 07*		*18 31*		*19 07*				*20 07*			*21 07*
36	Bruxelles-Brussel	*Nord/Noord* ○		*15 54*	*16 24*		*16 54*				*17 54*				*18 54*	*19 24*			*19 54*			*20 54*
36		*Centr.* ○		*15 58*	*16 29*		*16 58*				*17 58*				*18 58*	*19 29*			*19 58*			*20 58*
36		*Midi/Zuid* ○		*16 02*	*16 33*		*17 02*				*18 02*				*19 02*	*19 33*			*20 02*			*21 02*

BIERGES
Walibi

B-Excursion 145

tab km			L 6290	L 6491	L 6291	L 6492	L 6292	L 6293	
161	Bruxelles-Brussel	*Midi/Zuid*	*19 36*	*20 06*	*20 36*	*21 06*	*21 36*	*22 36*	
161		*Centr.*	*19 40*	*20 10*	*20 40*	*21 10*	*21 40*	*22 40*	
161		*Nord/Noord*	*19 45*	*20 15*	*20 45*	*21 15*	*21 45*	*22 45*	
161		*Schuman*	*19 53*	*20 23*	*20 53*	*21 23*	*21 53*	*22 53*	
161		*Q.L./L.W.*	*19 57*	*20 27*	*20 57*	*21 27*	*21 57*	*22 57*	
140	*Charleroi-Sud*			*19 57*		*20 57*			
161	*Namur*		19 35	*20 25*	20 35	*21 25*	21 35	22 35	
161	*Louvain-la-N.-Université*		*20 02*	20 32	*21 02*	21 32	*22 02*	*23 02*	
0	**Ottignies**		20 16	20 50	21 16	21 50	22 16	23 16	
2	Limal		20 19	20 53	21 19	21 53	22 19	23 19	
4	Bierges-Walibi		20 22	20 56	21 22	21 56	22 22	23 22	
6	Wavre		20 24	20 58	21 24	21 58	22 24	23 24	
7	Basse-Wavre			21 00		22 00			
9	Gastuche			21 03		22 03			
12	Archennes			21 06		22 06			
13	Florival			21 08		22 08			
15	Pecrot			21 11		22 11			
17	Sint-Joris-Weert			21 14		22 14			
21	Oud-Heverlee			21 18		22 18			
25	Heverlee			21 22		22 22			
29	**Leuven**	○		21 26		22 26			
53a	*Mechelen*	○		*22 07*		*23 07*			
36	Bruxelles-Brussel	*Nord/Noord* ○		*21 54*		*22 54*			
36		*Centr.* ○		*21 58*		*22 58*			
36		*Midi/Zuid* ○		*22 02*		*23 02*			

LEUVEN "550 jaar Stadhuis"

Middeleeuwse steekspelen

B-Dagtrip 169

139

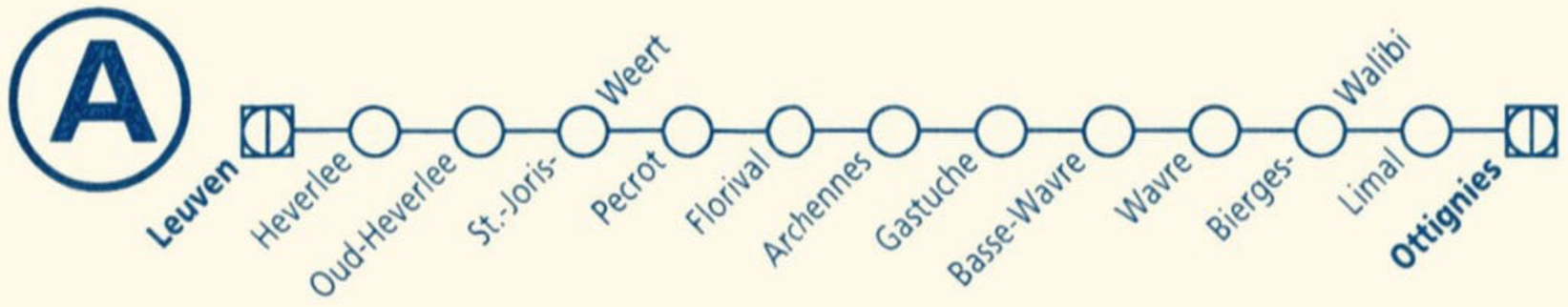

tab km			P 7398	L 6455	P 5527	L 6256	L 6456	P 5528	P 7399 ▲	L 6257	L 6457	P 5529	L 2358	L 6258	L 6458	P 5530	L 6259	L 2359	L 6459	L 6260	L 2360	L 6460
36	*Bruxelles-Brussel*	*Midi/Zuid*		*4 58*			*5 58*				*6 58*		*7 27*		*7 58*			*8 30*	*8 58*		*9 27*	*9 58*
36		*Centr.*		*5 02*			*6 02*				*7 02*		*7 31*		*8 02*			*8 34*	*9 02*		*9 31*	*10 02*
36		*Nord/Noord*		*5 06*			*6 06*				*7 06*		*7 36*		*8 07*			*8 39*	*9 06*		*9 36*	*10 06*
53a	*Mechelen*						*5 53*		*6 29*		*6 53*		*7 29*		*8 09*			*8 29*	*8 53*		*9 29*	*9 53*
0	**Leuven**		5 07	5 34			6 34		7 01		7 34		8 04		8 34			9 06	9 34		10 04	10 34
4	Heverlee		5 11	5 38			6 38		7 05		7 38		8 09		8 38			9 11	9 38		10 09	10 38
8	Oud-Heverlee		5 15	5 42			6 42		7 09		7 42		8 13		8 42			9 15	9 42		10 13	10 42
12	Sint-Joris-Weert		5 19	5 46			6 46		7 13		7 46		8 17		8 46			9 19	9 46		10 17	10 46
14	Pecrot		5 22	5 49			6 49		7 16		7 49		8 20		8 49				9 49			10 49
16	Florival		5 25	5 52			6 52		7 19		7 52		8 23		8 52				9 52			10 52
17	Archennes		5 27	5 54			6 54		7 21		7 54		8 25		8 54				9 54			10 54
20	Gastuche		5 30	5 57			6 57		7 24		7 57		8 28		8 57				9 57			10 57
22	Basse-Wavre		5 33	6 00			7 00		7 27		8 00		8 31		9 00				10 00			11 00
23	Wavre		5 36	6 02	6 23	6 36	7 02	7 23	7 30	7 36	8 02	8 23	8 33	8 36	9 02	9 23	9 36		10 02	10 36		11 02
25	Bierges-Walibi		5 38	6 04	|	6 38	7 04	|	7 32	7 38	8 04	|		8 38	9 04	|	9 38		10 04	10 38		11 04
27	Limal		5 41	6 07	|	6 41	7 07	|	7 35	7 41	8 07	|		8 41	9 07	|	9 41		10 07	10 41		11 07
29	**Ottignies**	○	5 44	6 10	6 29	6 44	7 10	7 29	7 38	7 44	8 10	8 29		8 44	9 10	9 29	9 44		10 10	10 44		11 10
161	*Louvain-la-N.-Université*	○	*5 58*	6 28	*6 40*	*6 58*	7 28	*7 40*	*7 58*	*7 58*	8 28	*8 40*		*8 58*	9 28	*9 40*	*9 58*		10 28	*10 58*		11 28
161	*Namur*	○	*6 25*	*6 35*	*7 05*	7 24	*7 35*	*8 05*	*8 05*	8 25	*8 35*	*9 05*		9 25	*9 35*	*10 05*	10 25		*10 35*	11 25		*11 35*
140	*Charleroi-Sud*	○		*7 03*			*8 03*				*9 03*				*10 03*				*11 03*			*12 03*
161	*Bruxelles-Brussel*	*Q.L./L.W.* ○	*6 03*	*6 33*	6 57	*7 03*	*7 29*	7 57	*8 00*	*8 03*	*8 33*	8 57		*9 03*	*9 33*	9 57	*10 03*		*10 33*	*11 03*		*11 33*
161		*Schuman* ○	*6 07*	*6 37*	7 00	*7 08*	*7 32*	8 00	*8 04*	*8 08*	*8 37*	9 00		*9 07*	*9 37*	10 00	*10 07*		*10 37*	*11 07*		*11 37*
161		*Nord/Noord* ○	*6 15*	*6 45*	7 09	*7 15*	*7 42*	8 09	*8 12*	*8 15*	*8 45*	9 09		*9 15*	*9 45*	10 09	*10 15*		*10 45*	*11 15*		*11 45*
161		*Centr.* ○	*6 20*	*6 50*	7 14	*7 20*	*7 47*	8 14	*8 17*	*8 20*	*8 50*	9 14		*9 20*	*9 50*	10 14	*10 20*		*10 50*	*11 20*		*11 50*
161		*Midi/Zuid* ○	*6 24*	*6 54*	7 18	*7 24*	*7 51*	8 18	*8 21*	*8 24*	*8 54*	9 18		*9 24*	*9 54*	10 18	*10 24*		*10 54*	*11 24*		*11 54*

BIERGES
Walibi

B-Dagtrip 145

tab km			L 6261	L 2361	L 6461	P 7666 ③ ●	L 6262	L 2362	L 6462	L 6263	L 2363	L 6463	L 6264	L 2364	L 6464	L 6265	L 2365	L 6465	P 5537 2	P 5537 3	L 6266	P 8659
36	*Bruxelles-Brussel*	*Midi/Zuid*		*10 27*	*10 58*			*11 27*	*11 58*		*12 27*	*12 58*		*13 27*	*13 58*		*14 27*	*14 58*				*15 30*
36		*Centr.*		*10 31*	*11 02*			*11 31*	*12 02*		*12 31*	*13 02*		*13 31*	*14 02*		*14 31*	*15 02*				*15 34*
36		*Nord/Noord*		*10 36*	*11 06*			*11 36*	*12 06*		*12 36*	*13 06*		*13 36*	*14 06*		*14 36*	*15 06*				*15 39*
53a	*Mechelen*			*10 29*	*10 53*			*11 29*	*11 53*		*12 29*	*12 53*		*13 29*	*13 53*		*14 29*	*14 53*				*15 29*
0	**Leuven**			11 04	11 34			12 04	12 34		13 04	13 34		14 04	14 34		15 04	15 34				16 08
4	Heverlee			11 09	11 38			12 09	12 38		13 09	13 38		14 09	14 38		15 09	15 38				16 12
8	Oud-Heverlee			11 13	11 42			12 13	12 42		13 13	13 42		14 13	14 42		15 13	15 42				16 16
12	Sint-Joris-Weert			11 17	11 46			12 17	12 46		13 17	13 46		14 17	14 46		15 17	15 46				16 20
14	Pecrot				11 49				12 49			13 49			14 49			15 49				16 23
16	Florival				11 52				12 52			13 52			14 52			15 52				16 26
17	Archennes				11 54				12 54			13 54			14 54			15 54				16 28
20	Gastuche				11 57				12 57			13 57			14 57			15 57				16 31
22	Basse-Wavre				12 00	12 25			13 00			14 00			15 00			16 00				16 34
23	Wavre		11 36		12 02	12 28	12 36		13 02	13 36		14 02	14 36		15 02	15 36		16 02	16 20	16 23	16 36	16 41
25	Bierges-Walibi		11 38		12 04	12 30	12 38		13 04	13 38		14 04	14 38		15 04	15 38		16 04	16 24		16 38	16 43
27	Limal		11 41		12 07	12 33	12 41		13 07	13 41		14 07	14 41		15 07	15 41		16 07			16 41	16 46
29	**Ottignies**	○	1 11 44		1 12 10	12 36	1 12 44		1 13 10	1 13 44		1 14 10	1 14 44		1 15 10	1 15 44		1 16 10	1 16 29	1 16 29	1 16 44	16 49
161	*Louvain-la-N.-Université*	○	*11 58*		12 28	*12 58*	*12 58*		13 28	*13 58*		14 28	*14 58*		15 28	*15 58*		16 28	*16 40*	*16 40*	*16 58*	*16 58*
161	*Namur*	○	12 25		*12 35*	*13 05*	13 25		*13 35*	14 25		*14 35*	15 25		*15 35*	16 25		*16 35*	*17 02*	*17 02*	*17 20*	*17 20*
140	*Charleroi-Sud*	○			*13 03*				*14 03*			*15 03*			*16 03*	*16 39*		*17 03*			*17 39*	*17 39*
161	*Bruxelles-Brussel* *Q.L./L.W.*	○	*12 03*		*12 33*	*13 03*	*13 03*		*13 33*	*14 03*		*14 33*	*15 03*		*15 33*	*16 03*		*16 33*	16 57	16 57	*17 03*	*17 18*
161	*Schuman*	○	*12 07*		*12 37*	*13 07*	*13 07*		*13 37*	*14 07*		*14 37*	*15 07*		*15 37*	*16 07*		*16 37*	17 00	17 00	*17 07*	*17 21*
161	*Nord/Noord*	○	*12 15*		*12 45*	*13 15*	*13 15*		*13 45*	*14 15*		*14 45*	*15 15*		*15 45*	*16 15*		*16 45*	17 09	17 09	*17 15*	*17 29*
161	*Centr.*	○	*12 20*		*12 50*	*13 20*	*13 20*		*13 50*	*14 20*		*14 50*	*15 20*		*15 50*	*16 20*		*16 50*	17 14	17 14	*17 20*	*17 33*
161	*Midi/Zuid*	○	*12 24*		*12 54*	*13 24*	*13 24*		*13 54*	*14 24*		*14 54*	*15 24*		*15 54*	*16 24*		*16 54*	17 18	17 18	*17 24*	*17 37*

1 Zie verder tabel 161.
2 Rijdt van 24 mei tot 26 sept 98.
3 Rijdt van 27 sept 98 tot 29 mei 99.

1 Voir tableau 161.
2 Circule du 24 mai au 26 sept 98.
3 Circule du 27 sept 98 au 29 mai 99.

Que d'atouts dans notre jeu de

CARTES TRAIN !

B

139

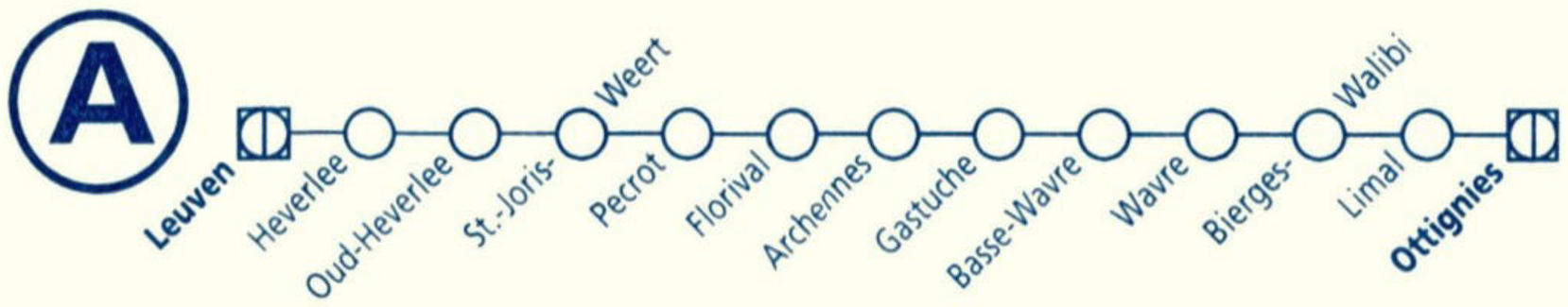

tab km			L 6466	L 4567	P 5538	P 5538	L 6267	P 8660	L 6467	L 4568	P 5539	P 5539	L 6268	L 2368	L 6468	P 5540	P 5540	L 6269	L 6469	L 6270	L 6470	L 6271
				2 3	3	5				2 3	3	5				3	5					
36	Bruxelles-Brussel	Midi/Zuid	15 58					16 30	16 58					17 27	17 58				18 58		19 58	
36		Centr.	16 02					16 34	17 02					17 31	18 02				19 02		20 02	
36		Nord/Noord	16 06					16 39	17 07					17 36	18 06				19 06		20 06	
53a	Mechelen		15 53					16 33	16 53					17 29	17 56				18 53		19 53	
0	**Leuven**		16 34					17 08	17 34					18 04	18 34				19 34		20 34	
4	Heverlee		16 38					17 12	17 38					18 09	18 38				19 38		20 38	
8	Oud-Heverlee		16 42					17 16	17 42					18 13	18 42				19 42		20 42	
12	Sint-Joris-Weert		16 46					17 20	17 46					18 17	18 46				19 46		20 46	
14	Pecrot		16 49					17 23	17 49						18 49				19 49		20 49	
16	Florival		16 52					17 26	17 52						18 52				19 52		20 52	
17	Archennes		16 54					17 28	17 54						18 54				19 54		20 54	
20	Gastuche		16 57					17 31	17 57						18 57				19 57		20 57	
22	Basse-Wavre		17 00					17 34	18 00						19 00				20 00		21 00	
23	Wavre		17 02	17 10	17 20	17 23	17 36	17 41	18 02	18 10	18 20	18 23	18 36		19 02	19 20	19 23	19 36	20 02	20 36	21 02	21 36
25	Bierges-Walibi		17 04	17 15	17 24	|	17 38	17 43	18 04	18 15	18 24	|	18 38		19 04	19 24	|	19 38	20 04	20 38	21 04	21 38
27	Limal		17 07	|	|	|	17 41	17 46	18 07	|	|	|	18 41		19 07	|	|	19 41	20 07	20 41	21 07	21 41
29	**Ottignies**	○	17 10	17 20	17 29	17 29	17 44	17 49	18 10	18 20	18 29	18 29	18 44		19 10	19 29	19 29	19 44	20 10	20 44	21 10	21 44
161	Louvain-la-N.-Université	○	17 28	17 40	17 40	17 40	17 56	18 14	18 28	18 40	18 40	18 40	18 58		19 28	19 40	19 40	19 58	20 28	20 58	21 28	21 58
161	Namur	○	17 35	18 02	18 02	18 02	18 15	18 15	18 35	19 05	19 05	19 05	19 25		19 35	20 05	20 05	20 25	20 35	21 25	21 35	22 25
140	Charleroi-Sud	○	18 03	18 03			18 39	18 39	19 03	19 03					20 03				21 03		22 03	
161	Bruxelles-Brussel	Q.L./L.W. ○	17 33	17 57	17 57	17 57	18 03	18 18	18 33	18 57	18 57	18 57	19 03		19 33	19 57	19 57	20 03	20 33	21 03	21 33	22 03
161		Schuman ○	17 37	18 00	18 00	18 00	18 07	18 21	18 37	19 00	19 00	19 00	19 07		19 37	20 00	20 00	20 07	20 37	21 07	21 37	22 07
161		Nord/Noord ○	17 45	18 09	18 09	18 09	18 15	18 29	18 45	19 09	19 09	19 09	19 15		19 45	20 09	20 09	20 15	20 45	21 15	21 45	22 15
161		Centr. ○	17 50	18 14	18 14	18 14	18 20	18 33	18 50	19 14	19 14	19 14	19 20		19 50	20 15	20 15	20 20	20 50	21 20	21 50	22 20
161		Midi/Zuid ○	17 54	18 18	18 18	18 18	18 24	18 37	18 54	19 18	19 18	19 18	19 24		19 54	20 19	20 19	20 24	20 54	21 24	21 54	22 24

LEUVEN "550 jaar Stadhuis"

Historische Praalstoet

B-Dagtrip 168

tab km			L 6471	L 6272	L 6472				
36	Bruxelles-Brussel	Midi/Zuid	*20 58*		*21 58*				
36		Centr.	*21 02*		*22 02*				
36		Nord/Noord	*21 06*		*22 06*				
53a	*Mechelen*		*20 53*		*21 53*				
0	**Leuven**		21 34		22 34				
4	Heverlee		21 38		22 38				
8	Oud-Heverlee		21 42		22 42				
12	Sint-Joris-Weert		21 46		22 46				
14	Pecrot		21 49		22 49				
16	Florival		21 52		22 52				
17	Archennes		21 54		22 54				
20	Gastuche		21 57		22 57				
22	Basse-Wavre		22 00		23 00				
23	Wavre		22 02	22 36	23 02				
25	Bierges-Walibi		22 04	22 38	23 04				
27	Limal		22 07	22 41	23 07				
29	**Ottignies**	○	1 22 10	1 22 44	1 23 10				
161	*Louvain-la-N.-Université*	○	22 28	*22 58*	23 28				
161	*Namur*	○	*22 35*	23 24	*23 35*				
140	*Charleroi-Sud*	○	*23 03*						
161	Bruxelles-Brussel	*Q.L./L.W.* ○	*22 33*	*23 03*					
161		*Schuman* ○	*22 37*	*23 07*					
161		*Nord/Noord* ○	*22 45*	*23 15*					
161		*Centr.* ○	*22 50*	*23 20*					
161		*Midi/Zuid* ○	*22 54*	*23 24*					

1 Zie verder tabel 161.
2 Rijdt ook op 14 mei 99.
3 Rijdt van 24 mei tot 26 sept 98.
4 Zie verder tabellen 140, 130.
5 Rijdt van 27 sept 98 tot 29 mei 99.

1 Voir tableau 161.
2 Circule aussi le 14 mai 99.
3 Circule du 24 mai au 26 sept 98.
4 Voir tableaux 140, 130.
5 Circule du 27 sept 98 au 29 mai 99.

B-Excursions plus de 100 attractions - train compris

140

140

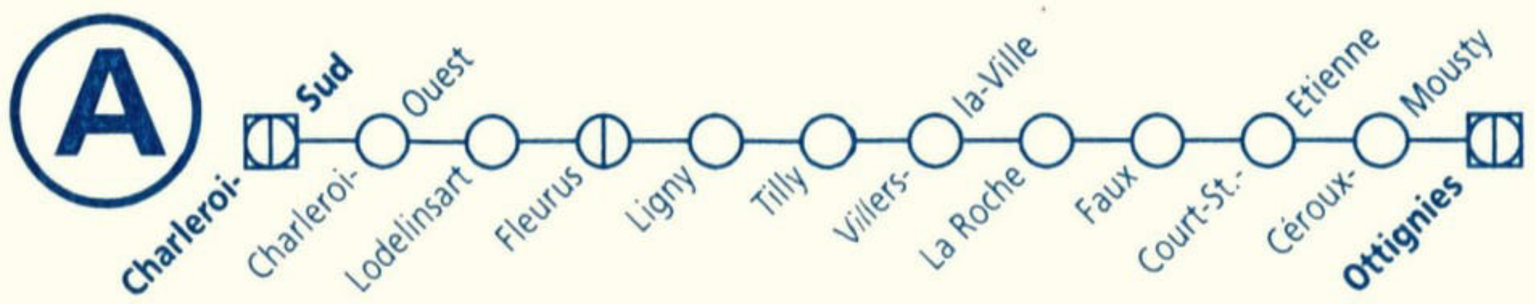

tab km			L 4575	P 7756	L 4576	P 7757	L 4577	P 7758	L 4578	L 4578	L 4579	L 4579	L 4580	L 4580	L 4581	L 4582	L 4583	L 4584	L 4585	L 4586	L 4587	L 4588
									●	3	4 5	6 7	4 5	6 7								
118	*Mons*				*5 00*		*6 00*	*6 28*	*7 00*	*7 00*	*8 00*	*8 00*	*9 00*	*9 00*	*10 00*	*11 00*	*12 03*	*13 00*	*14 00*	*15 00*	*16 00*	*17 00*
118	*La Louvière-Sud*				*5 21*		*6 21*	*6 42*	*7 21*	*7 21*	*8 21*	*8 21*	*9 21*	*9 21*	*10 21*	*11 21*	*12 24*	*13 21*	*14 21*	*15 21*	*16 21*	*17 21*
124	*Bruxelles-Brussel*	*Nord/Noord*				7 40	*6 01*		*7 00*	*7 00*	*8 01*	*8 01*	*9 01*	*9 01*	*10 01*	*11 01*	*12 01*	*13 01*	*14 01*	*15 01*	*16 00*	*16 56*
124		*Centr.*				7 44	*6 05*		*7 04*	*7 04*	*8 05*	*8 05*	*9 05*	*9 05*	*10 05*	*11 05*	*12 05*	*13 05*	*14 05*	*15 05*	*16 04*	*17 00*
124		*Midi/Zuid*				7 47	*6 10*		*7 09*	*7 09*	*8 10*	*8 10*	*9 10*	*9 10*	*10 10*	*11 10*	*12 10*	*13 10*	*14 10*	*15 10*	*16 09*	*17 05*
0	**Charleroi-Sud**		5 03	5 26	5 57	6 20	**6 57**	7 20	7 57	**7 57**	8 57	8 57	9 57	9 57	10 57	11 57	12 57	13 57	14 57	15 57	16 57	17 57
1	Charleroi-Ouest		5 07	5 29	6 01	6 23	**7 01**	7 23	8 00	**8 00**	9 01	9 01	10 01	10 01	11 01	12 01	13 01	14 01	15 01	16 01	17 01	18 01
4	Lodelinsart		5 11	5 33	6 05	6 27	7 05	7 27	8 04	**8 04**	9 05	9 05	10 05	10 05	11 05	12 05	13 05	14 05	15 05	16 05	17 05	18 05
12	Fleurus	○	5 17	5 39	6 11	6 33	7 11	7 33	8 10	**8 10**	9 11	9 11	10 11	10 11	11 11	12 11	13 11	14 11	15 11	16 11	17 11	18 11
12	Fleurus		5 17	5 40	6 11	6 34	7 11	7 34	8 10	**8 10**	9 11	9 11	10 11	**10 11**	11 11	12 11	13 11	14 11	15 11	16 11	17 11	18 11
15	Ligny		5 21	5 44	6 15	6 38	7 15	7 38	8 14	**8 14**	9 15	9 15	10 15	**10 15**	11 15	12 15	13 15	14 15	15 15	16 15	17 15	18 15
21	Tilly		5 26	5 49	6 20	6 43	7 20	7 43	8 19	**8 19**	9 20	9 20	10 20	**10 20**	11 20	12 20	13 20	14 20	15 20	16 20	17 20	18 20
24	Villers-la-Ville		5 29	5 52	6 23	6 46	7 23	7 46	8 22	**8 22**	9 23	9 23	10 23	**10 23**	11 23	12 23	13 23	14 23	15 23	16 23	17 23	18 23
28	La Roche		5 34	5 57	6 28	6 51	7 28	7 51	8 27	8 27	9 28	9 28	10 28	**10 28**	11 28	12 28	13 28	14 28	15 28	16 28	17 28	18 28
29	Faux		5 36	5 59	6 30	6 53	7 30	7 53	8 29	8 29	9 30	9 30	10 30	10 30	11 30	12 30	13 30	14 30	15 30	16 30	17 30	18 30
32	Court-Saint-Etienne		5 40	6 03	6 34	6 57	7 34	7 57	8 33	8 33	9 34	9 34	10 34	10 34	11 34	12 34	13 34	14 34	15 34	16 34	17 34	18 34
34	Céroux-Mousty		5 42	6 05	6 36	6 59	7 36	7 59	8 35	8 35	9 36	9 36	10 36	**10 36**	11 36	12 36	13 36	14 36	15 36	16 36	17 36	18 36
36	**Ottignies**	○	5 44 1	6 08	6 38 2	7 02	7 38 2	8 02 1	8 37	8 37 1	9 38	9 38 1	10 38	**10 38**	11 38	12 38	13 38	14 38	15 38	16 38	17 38	18 38
139	*Wavre*	○	*5 58*	*6 24*	*6 58*	*7 24*	*7 58*	*8 24*	8 46	*8 58*	9 50	*9 58*	10 50	*10 58*	*11 58*	*12 58*	*13 58*	*14 58*	*15 58*	*16 58*	*17 58*	*18 58*
161	*Louvain-la-N.-Université*	○	*5 58*	*6 28*	*6 58*	*7 14*	*7 58*	*8 15*	*8 58*	*8 58*	*9 58*	*9 58*	*10 58*	*10 58*	*11 58*	*12 58*	*13 58*	*14 58*	*15 58*	*16 58*	*17 56*	*18 58*
161	*Namur*	○	*6 25*	*6 35*	*7 05*	*7 35*	*8 05*	*8 35*	*9 05*	*9 05*	*10 05*	*10 05*	*11 05*	*11 05*	*12 05*	*13 05*	*14 05*	*15 05*	*16 05*	*17 05*	*18 05*	*19 05*
161	*Bruxelles-Brussel*	*Q.L./L.W.* ○	*6 03*	*6 33*	*7 00*	7 25	*8 00*	*8 21*	*9 03*	*9 03*	*10 03*	*10 03*	*11 03*	*11 03*	*12 03*	*13 03*	*14 03*	*15 03*	*16 03*	*17 03*	*18 03*	*19 03*
161		*Schuman* ○	*6 07*	*6 37*	*7 04*	7 28	*8 04*	*8 26*	*9 07*	*9 07*	*10 07*	*10 07*	*11 07*	*11 07*	*12 07*	*13 07*	*14 07*	*15 07*	*16 07*	*17 07*	*18 07*	*19 07*
161		*Nord/Noord* ○	*6 15*	*6 45*	*7 12*	7 36	*8 12*	*8 35*	*9 15*	*9 15*	*10 15*	*10 15*	*11 15*	*11 15*	*12 15*	*13 15*	*14 15*	*15 15*	*16 15*	*17 15*	*18 15*	*19 15*
161		*Centr.* ○	*6 20*	*6 50*	*7 17*	7 43	*8 17*	*8 43*	*9 20*	*9 20*	*10 20*	*10 20*	*11 20*	*11 20*	*12 20*	*13 20*	*14 20*	*15 20*	*16 20*	*17 20*	*18 20*	*19 20*
161		*Midi/Zuid* ○	*6 24*	*6 54*	*7 21*	7 47	*8 21*	*8 47*	*9 24*	*9 24*	*10 24*	*10 24*	*11 24*	*11 24*	*12 24*	*13 24*	*14 24*	*15 24*	*16 24*	*17 24*	*18 24*	*19 24*

CHARLEROI SUD - WAVRE

train direct tous les week-ends et jours fériés en période touristique

tab km			L 4589	L 4590	L 4591	L 4592			
118	*Mons*		*18 00*	*19 00*	*20 00*	*21 00*			
118	*La Louvière-Sud*		*18 21*	*19 21*	*20 21*	*21 21*			
124	*Bruxelles-Brussel*	*Nord/Noord*	*18 00*	*19 01*	*20 01*	*21 01*			
124		*Centr.*	*18 04*	*19 05*	*20 05*	*21 05*			
124		*Midi/Zuid*	*18 09*	*19 10*	*20 10*	*21 10*			
0	**Charleroi-Sud**		18 57	19 57	20 57	21 57			
1	Charleroi-Ouest		19 01	20 01	21 01	22 01			
4	Lodelinsart		19 05	20 05	21 05	22 05			
12	Fleurus	○	19 11	20 11	21 11	22 11			
12	Fleurus		19 11	20 11	21 11	22 11			
15	Ligny		19 15	20 15	21 15	22 15			
21	Tilly		19 20	20 20	21 20	22 20			
24	Villers-la-Ville		19 23	20 23	21 23	22 23			
28	La Roche		19 28	20 28	21 28	22 28			
29	Faux		19 30	20 30	21 30	22 30			
32	Court-Saint-Etienne		19 34	20 34	21 34	22 34			
34	Céroux-Mousty		19 36	20 36	21 36	22 36			
36	**Ottignies**	○	19 38	20 38	21 38	22 38			
139	*Wavre*	○	*19 58*	*20 58*	*21 58*				
161	*Louvain-la-N.-Université*	○	*19 58*	*20 58*	*21 58*	*22 58*			
161	*Namur*	○	*20 05*	*21 05*	*22 05*	*23 05*			
161	*Bruxelles-Brussel*	*Q.L./L.W.* ○	*20 03*	*21 03*	*22 03*	*23 03*			
161		*Schuman* ○	*20 07*	*21 07*	*22 07*	*23 07*			
161		*Nord/Noord* ○	*20 15*	*21 15*	*22 15*	*23 15*			
161		*Centr.* ○	*20 20*	*21 20*	*22 20*	*23 20*			
161		*Midi/Zuid* ○	*20 24*	*21 24*	*22 24*	*23 24*			

1 Zie verder tabel 139.
2 Zie verder tabel 161.
3 Rijdt enkel tijdens de schoolvakantie.
4 Rijdt ook op 14 mei 99.
5 Rijdt van 24 mei tot 26 sept 98.
6 Rijdt niet op 14 mei 99.
7 Rijdt van 27 sept 98 tot 29 mei 99.

1 Voir tableau 139.
2 Voir tableau 161.
3 Circule uniquement pendant les vacances scolaires.
4 Circule aussi le 14 mai 99.
5 Circule du 24 mai au 26 sept 98.
6 Ne circule pas le 14 mai 99.
7 Circule du 27 sept 98 au 29 mai 99.

BIERGES
Walibi

B-Excursion 145

140

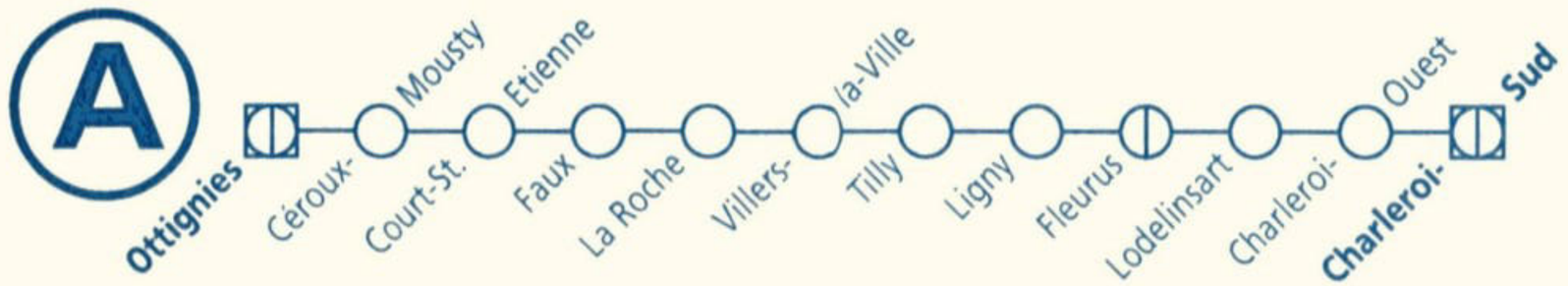

140

tab km			L 4555	L 4556	L 4557	L 4558	L 4559	L 4560	L 4561	L 4562	L 4563	L 4564	L 4565	P 8756	L 4566	P 8757	L 4567	L 4567	P 8758	L 4568	L 4568	L 4569
																	2 3	4 5		2 3	4 5	
161	Bruxelles-Brussel	Midi/Zuid		5 36	6 36	7 36	8 36	9 36	10 36	11 36	12 36	13 36	14 36	15 06	15 36	16 12	16 39	16 39	17 09	17 36	17 36	18 36
161		Centr.		5 40	6 40	7 40	8 40	9 40	10 40	11 40	12 40	13 40	14 40	15 10	15 40	16 16	16 43	16 43	17 13	17 40	17 40	18 40
161		Nord/Noord		5 45	6 45	7 45	8 45	9 45	10 45	11 45	12 45	13 45	14 45	15 15	15 45	16 22	16 48	16 48	17 24	17 45	17 45	18 45
161		Schuman		5 53	6 53	7 53	8 53	9 53	10 53	11 53	12 53	13 53	14 53	15 23	15 53	16 30	16 56	16 56	17 32	17 53	17 53	18 53
161		Q.L./L.W.		5 57	6 57	7 57	8 57	9 57	10 57	11 57	12 57	13 57	14 57	15 27	15 57	16 34	17 00	17 00	17 36	17 57	17 57	18 57
161	Namur		4 22	5 55	6 55	7 55	8 55	9 55	10 55	11 55	12 55	13 55	14 55	15 25	15 55	16 25	16 55	16 55	17 25	17 55	17 55	18 55
161	Louvain-la-N.-Université			6 02	7 02	8 02	9 02	10 02	11 02	12 02	13 02	14 02	15 02	15 46	16 02	16 46	17 02	17 02	17 46	18 02	18 02	19 02
139	Wavre			6 02	7 02	8 02	9 02	10 02	11 02	12 02	13 02	14 02	15 02	15 36	16 02	16 41	17 10	17 02	17 41	18 10	18 02	19 02
0	**Ottignies**		5 08	6 22	7 22	8 22	9 22	10 22	11 22	12 22	13 22	14 22	15 22	15 57	16 22	16 57	17 22	17 22	17 57	18 22	18 22	19 22
2	Céroux-Mousty		5 10	6 24	7 24	8 24	9 24	10 24	11 24	12 24	13 24	14 24	15 24	16 00	16 24	17 00	17 24	17 24	18 00	18 24	18 24	19 24
4	Court-Saint-Etienne		5 12	6 26	7 26	8 26	9 26	10 26	11 26	12 26	13 26	14 26	15 26	16 02	16 26	17 02	17 26	17 26	18 02	18 26	18 26	19 26
7	Faux		5 16	6 30	7 30	8 30	9 30	10 30	11 30	12 30	13 30	14 30	15 30	16 06	16 30	17 06	17 30	17 30	18 06	18 30	18 30	19 30
8	La Roche		5 18	6 32	7 32	8 32	9 32	10 32	11 32	12 32	13 32	14 32	15 32	16 08	16 32	17 08	17 32	17 32	18 08	18 32	18 32	19 32
12	Villers-la-Ville		5 23	6 37	7 37	8 37	9 37	10 37	11 37	12 37	13 37	14 37	15 37	16 13	16 37	17 13	17 37	17 37	18 13	18 37	18 37	19 37
15	Tilly		5 26	6 40	7 40	8 40	9 40	10 40	11 40	12 40	13 40	14 40	15 40	16 16	16 40	17 16	17 40	17 40	18 16	18 40	18 40	19 40
21	Ligny		5 31	6 45	7 45	8 45	9 45	10 45	11 45	12 45	13 45	14 45	15 45	16 21	16 45	17 21	17 45	17 45	18 21	18 45	18 45	19 45
24	Fleurus	○	5 35	6 49	7 49	8 49	9 49	10 49	11 49	12 49	13 49	14 49	15 49	16 25	16 49	17 25	17 49	17 49	18 25	18 49	18 49	19 49
24	Fleurus		5 35	6 49	7 49	8 49	9 49	10 49	11 49	12 49	13 49	14 49	15 49	16 26	16 49	17 26	17 49	17 49	18 26	18 49	18 49	19 49
32	Lodelinsart		5 41	6 55	7 55	8 55	9 55	10 55	11 55	12 55	13 55	14 55	15 55	16 32	16 55	17 32	17 55	17 55	18 32	18 55	18 55	19 55
35	Charleroi-Ouest	○	5 45	6 59	7 59	8 59	9 59	10 59	11 59	12 59	13 59	14 59	15 59	16 36	16 59	17 36	17 59	17 59	18 36	18 59	18 59	19 59
36	**Charleroi-Sud**	○	1 5 49	1 7 03	1 8 03	1 9 03	1 10 03	1 11 03	1 12 03	1 13 03	1 14 03	1 15 03	1 16 03	16 39	1 17 03	17 39	1 18 03	1 18 03	18 39	1 19 03	1 19 03	1 20 03
124	Bruxelles-Brussel	Midi/Zuid ○	6 50	8 08		9 50	10 50	11 50	12 50	13 50	14 50					16 12	18 50	18 50	17 09	19 50	19 50	20 50
124		Centr. ○	6 55	8 13		9 55	10 55	11 55	12 55	13 55	14 55					16 15	18 55	18 55	17 12	19 55	19 55	20 55
124		Nord/Noord ○	6 59	8 17		9 59	10 59	11 59	12 59	13 59	14 59					16 19	18 59	18 59	17 16	19 59	19 59	20 59
118	La Louvière-Sud	○	6 18	7 39	8 39	9 39	10 39	11 39	12 39	13 39	14 39	15 39	16 39	17 18	17 39	18 18	18 39	18 39	19 18	19 39	19 39	20 39
118	Mons	○	6 32	8 00	9 00	10 00	11 00	12 00	13 00	14 00	15 00	16 00	17 00	17 32	18 00	18 32	19 00	19 00	19 32	20 00	20 00	21 00

Billet Week-end **Jusqu'à -60% pour une petite visite en train.**

tab km			L 4570	L 4571	L 4572				
161	Bruxelles-Brussel	*Midi/Zuid*	*19 36*	*20 36*	*21 36*				
161		*Centr.*	*19 40*	*20 40*	*21 40*				
161		*Nord/Noord*	*19 45*	*20 45*	*21 45*				
161		*Schuman*	*19 53*	*20 53*	*21 53*				
161		*Q.L./L.W.*	*19 57*	*20 57*	*21 57*				
161	*Namur*		*19 55*	*20 55*	*21 55*				
161	*Louvain-la-N.-Université*		*20 02*	*21 02*	*22 02*				
139	*Wavre*		*20 02*	*21 02*	*22 02*				
0	**Ottignies**		20 22	21 22	22 22				
2	Céroux-Mousty		20 24	21 24	22 24				
4	Court-Saint-Etienne		20 26	21 26	22 26				
7	Faux		20 30	21 30	22 30				
8	La Roche		20 32	21 32	22 32				
12	Villers-la-Ville		20 37	21 37	22 37				
15	Tilly		20 40	21 40	22 40				
21	Ligny		20 45	21 45	22 45				
24	Fleurus	○	20 49	21 49	22 49				
24	Fleurus		20 49	21 49	22 49				
32	Lodelinsart		20 55	21 55	22 55				
35	Charleroi-Ouest	○	20 59	21 59	22 59				
36	**Charleroi-Sud**	○	[1] 21 03	[1] 22 03	23 03				
124	Bruxelles-Brussel	*Midi/Zuid* ○	*21 50*	*22 50*	*0 14*				
124		*Centr.* ○	*21 55*	*22 55*	*0 19*				
124		*Nord/Noord* ○	*21 59*	*22 59*	*0 23*				
118	*La Louvière-Sud*	○	*21 39*	*22 39*					
118	*Mons*	○	*22 00*	*23 00*					

[1] Zie verder tabel 130.
[2] Rijdt ook op 14 mei 99.
[3] Rijdt van 24 mei tot 26 sept 98.
[4] Rijdt niet op 14 mei 99.
[5] Rijdt van 27 sept 98 tot 29 mei 99.

[1] Voir tableau 130.
[2] Circule aussi le 14 mai 99.
[3] Circule du 24 mai au 26 sept 98.
[4] Ne circule pas le 14 mai 99.
[5] Circule du 27 sept 98 au 29 mai 99.

L'entrain n'a pas d'âge

GOLDEN RAILPASS

B

144

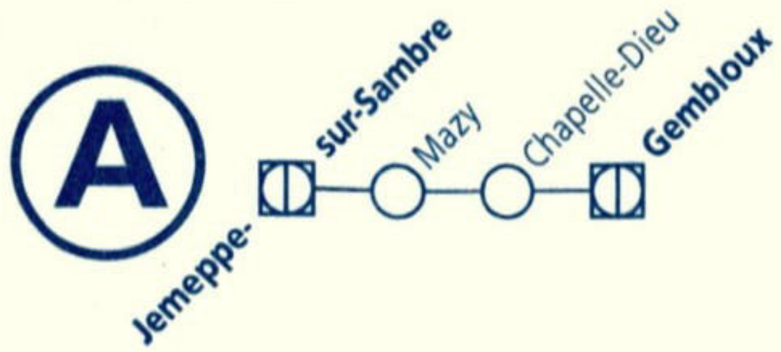

tab km				P 7690	P 7691	P 8692	P 8693			
130	*Namur*			*6 10*	*7 14*	*15 56*	*16 56*			
130	*Charleroi-Sud*			*6 04*	*7 04*					
0	**Jemeppe-sur-Sambre**			6 42	7 47	16 18	17 18			
7	Mazy			6 49	7 54	16 25	17 25			
12	Chapelle-Dieu			6 54	7 59	16 30	17 30			
14	**Gembloux**		○	6 57	8 02	16 33	17 33			
161	*Bruxelles-Brussel*	*Q.L./L.W.*	○	*7 29*	*8 33*	*17 03*	*18 03*			
161		*Schuman*	○	*7 32*	*8 37*	*17 07*	*18 07*			
161		*Nord/Noord*	○	*7 42*	*8 45*	*17 15*	*18 15*			
161		*Centr.*	○	*7 47*	*8 50*	*17 20*	*18 20*			
161		*Midi/Zuid*	○	*7 51*	*8 54*	*17 24*	*18 24*			
161	*Namur*		○	*7 24*	*8 25*	*17 02*	*17 56*			

144

BARVAUX

Durbuy Aventure

B-Excursion 156*/164*

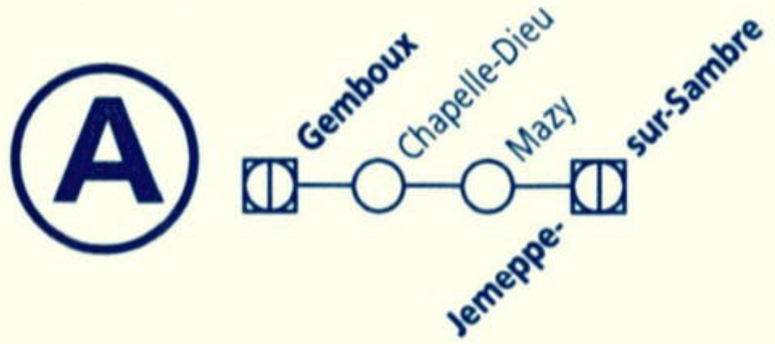

tab km			P 7692	P 7693	P 8690	P 8691
161	*Namur*		*7 03*	*8 05*	*16 35*	*17 35*
161	*Bruxelles-Brussel*	*Midi/Zuid*	*6 36*	*7 36*	*16 06*	*17 06*
161		*Centr.*	*6 40*	*7 40*	*16 10*	*17 10*
161		*Nord/Noord*	*6 45*	*7 45*	*16 15*	*17 15*
161		*Schuman*	*6 53*	*7 53*	*16 24*	*17 23*
161		*Q.L./L.W.*	*6 57*	*7 57*	*16 28*	*17 27*
0	**Gembloux**		7 27	8 27	16 58	17 57
2	Chapelle-Dieu		7 30	8 30	17 01	18 00
7	Mazy		7 35	8 35	17 06	18 05
14	**Jemeppe-sur-Sambre**	○	7 42	8 42	17 13	18 12
130	*Charleroi-Sud*	○	*8 26*		*17 56*	*18 56*
130	*Namur*	○	*8 04*	*9 04*	*17 50*	*18 50*

Zie verder tabel 130.

Voir tableau 130.

B-Excursions **plus de 100 attractions - train compris**

154

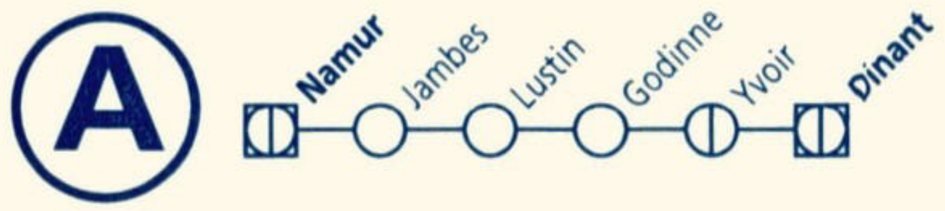

154

tab km		IR n 3326	IC M 2405	IR n 3327	IC M 2406	P 7686	IR n 3328	IC M 2407	T 6945 1 2	IR n 3329	IC M 2408	IR n 3330	IC M 2409	IR n 3331	IC M 2410	IR n 3332	IC M 2411	IR n 3333	IC M 2412	IR n 3334	IC M 2413
130	*Charleroi-Sud*	**5 31**	*5 31*	**6 31**	*6 31*	*7 00*	**7 31**	*7 31*	*8 00*	**8 31**	*8 31*	**9 31**	*9 31*	**10 31**	*10 31*	**11 31**	*11 31*	**12 31**	*12 31*	**13 31**	*13 31*
125	*Liège-Guillemins*	*5 23*	*5 23*	*6 02*	*6 02*	*6 52*	*7 02*	*7 02*	*7 52*	*8 02*	*8 02*	*9 02*	*9 02*	*10 02*	*10 02*	*11 02*	*11 02*	*12 02*	*12 02*	*13 02*	*13 02*
161	*Bruxelles-Brussel* *Midi/Zuid*				**6 06**	*6 36*		**7 05**	*7 15*		**8 06**		**9 06**		**10 06**		**11 06**		**12 06**		**13 06**
161	*Centr.*				**6 10**	*6 40*		**7 09**			**8 10**		**9 10**		**10 10**		**11 10**		**12 10**		**13 10**
161	*Nord/Noord*				**6 15**	*6 45*		**7 16**	*7 24*		**8 15**		**9 15**		**10 15**		**11 15**		**12 15**		**13 15**
161	*Schuman*				**6 23**	*6 53*		**7 23**			**8 23**		**9 23**		**10 23**		**11 23**		**12 23**		**13 23**
161	*Q.L./L.W.*				**6 27**	*6 57*		**7 27**	*7 35*		**8 27**		**9 27**		**10 27**		**11 27**		**12 27**		**13 27**
0	**Namur**	**6 06**	**6 10**	**7 06**	**7 10**	7 47	**8 06**	**8 10**	8 35	**9 06**	**9 10**	**10 06**	**10 10**	**11 06**	**11 10**	**12 06**	**12 10**	**13 06**	**13 10**	**14 06**	**14 10**
3	Jambes	**6 10**	**6 14**	**7 10**	**7 14**	7 51	**8 10**	**8 14**		**9 10**	**9 14**	**10 10**	**10 14**	**11 10**	**11 14**	**12 10**	**12 14**	**13 10**	**13 14**	**14 10**	**14 14**
13	Lustin		**6 23**		**7 23**	8 00		**8 23**			**9 23**		**10 23**		**11 23**		**12 23**		**13 23**		**14 23**
16	Godinne		**6 26**		**7 26**	8 03		**8 26**			**9 26**		**10 26**		**11 26**		**12 26**		**13 26**		**14 26**
20	Yvoir		**6 30**		**7 30**	8 08		**8 30**			**9 30**		**10 30**		**11 30**		**12 30**		**13 30**		**14 30**
28	**Dinant** ○		**6 37**		**7 37**	8 15		**8 37**	3 8 58		**9 37**		**10 37**		**11 37**		**12 37**		**13 37**		**14 37**
166	*Beauraing* ○		*7 08*		*8 09*			*9 09*					*11 09*				*13 09*				*15 09*
166	*Bertrix* ○		*7 56*		*8 58*			*9 58*					*11 58*				*13 58*				*15 58*
165	*Libramont* ○		*8 10*					*10 14*					*12 14*				*14 14*				*16 14*

DINANT

Dinant Tour

B-Dagtrip 120

tab km		IR n 3335	IC M 2414	IR n 3336	IC M 2415	P 8682	IR n 3337	IC M 2416	P 8680	IC J 2116	IR n 3338	IC M 2417	IC J 2117	IR n 3339	IC M 2418	IR n 3340	IC M 2419	IR n 3341	IC M 2420	IR n 3342	IC M 2421
130	*Charleroi-Sud*	**14 31**	*14 31*	**15 31**	*15 31*	*16 00*	**16 31**	*16 31*	*17 00*	*17 00*	**17 31**	*17 31*	*18 00*	**18 31**	*18 31*	**19 31**	*19 31*	**20 31**	*20 31*	**21 31**	*21 31*
125	*Liège-Guillemins*	*14 02*	*14 02*	*15 02*	*15 02*	*15 52*	*16 02*	*16 02*	*16 52*	*16 52*	*17 02*	*17 02*	*17 52*	*18 02*	*18 02*	*19 02*	*19 02*	*20 02*	*20 02*	*21 02*	*21 02*
161	*Bruxelles-Brussel* *Midi/Zuid*		**14 06**		**15 06**	*15 36*	*16 01*	**16 06**	*16 36*	**16 36**	*17 01*	**17 06**	**17 36**		**18 06**		**19 06**		**20 06**		**21 06**
161	*Centr.*		**14 10**		**15 10**	*15 40*	*16 05*	**16 10**	*16 40*	**16 40**	*17 05*	**17 10**	**17 40**		**18 10**		**19 10**		**20 10**		**21 10**
161	*Nord/Noord*		**14 15**		**15 15**	*15 45*	*16 09*	**16 15**	*16 45*	**16 45**	*17 09*	**17 15**	**17 45**		**18 15**		**19 15**		**20 15**		**21 15**
161	*Schuman*		**14 23**		**15 23**	*15 53*	*16 17*	**16 24**	*16 53*	**16 53**	*17 17*	**17 23**	**17 53**		**18 23**		**19 23**		**20 23**		**21 23**
161	*Q.L./L.W.*		**14 27**		**15 27**	*15 57*	*16 21*	**16 28**	*16 57*	**16 57**	*17 21*	**17 27**	**17 57**		**18 27**		**19 27**		**20 27**		**21 27**
0	**Namur**	**15 06**	**15 10**	**16 06**	**16 10**	16 40	**17 06**	**17 10**	17 40	**17 43**	**18 06**	**18 10**	**18 43**	**19 06**	**19 10**	**20 06**	**20 10**	**21 06**	**21 10**	**22 06**	**22 10**
3	Jambes	**15 10**	**15 14**	**16 10**	**16 14**	16 44	**17 10**	**17 14**	17 45	**17 48**	**18 10**	**18 14**	**18 48**	**19 10**	**19 14**	**20 10**	**20 14**	**21 10**	**21 14**	**22 10**	**22 14**
13	Lustin		**15 23**		**16 23**	16 53		**17 23**	17 55			**18 23**			**19 23**		**20 23**		**21 23**		**22 23**
16	Godinne		**15 26**		**16 26**	16 56		**17 26**	17 59			**18 26**			**19 26**		**20 26**		**21 26**		**22 26**
20	Yvoir		**15 30**		**16 30**	17 01		**17 30**	18 04			**18 30**			**19 30**		**20 30**		**21 30**		**22 30**
28	**Dinant** ○		**15 37**		**16 37**	17 08		**17 37**	3 18 12			**18 37**			**19 37**		**20 37**		**21 37**		**22 37**
166	*Beauraing* ○				*17 09*	*17 43*			18 44			*19 09*					*21 09*		*22 09*		
166	*Bertrix* ○				*17 58*	*18 31*			19 34			*19 58*					*21 58*		*22 58*		
165	*Libramont* ○				*18 14*							*20 14*									

1 Rijdt ook op 14 mei 99.
2 Rijdt van 24 mei tot 26 sept 98.
3 Zie verder tabel 166.

1 Circule aussi le 14 mai 99.
2 Circule du 24 mai au 26 sept 98.
3 Voir tableau 166.

154

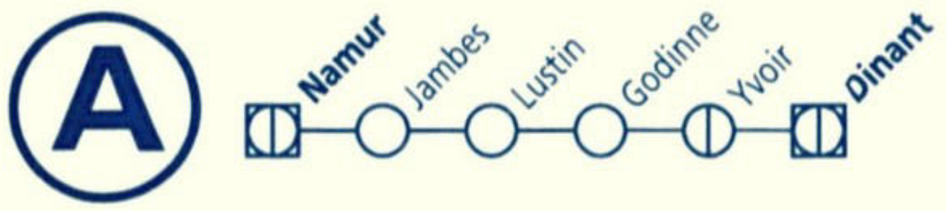

tab km			IR n 3343	IC M 2422					
130	*Charleroi-Sud*		**22 31**	*22 31*					
125	*Liège-Guillemins*		*22 02*	*22 02*					
161	*Bruxelles-Brussel*	*Midi/Zuid*		**22 06**					
161		*Centr.*		**22 10**					
161		*Nord/Noord*		**22 15**					
161		*Schuman*		**22 23**					
161		*Q.L./L.W.*		**22 27**					
0	**Namur**		**23 06**	**23 10**					
3	Jambes		**23 10**	**23 14**					
13	Lustin			**23 23**					
16	Godinne			**23 26**					
20	Yvoir			**23 30**					
28	**Dinant**	○		**23 37**					
166	*Beauraing*	○							
166	*Bertrix*	○							
165	*Libramont*	○							

154

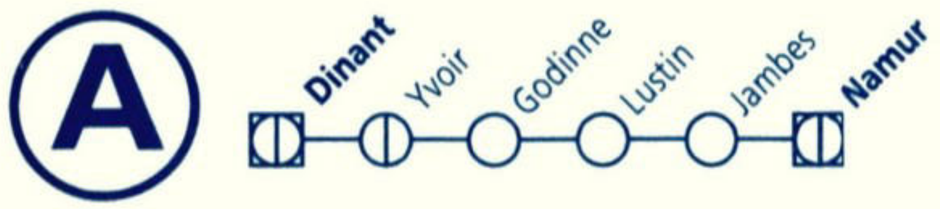

tab km			IR n 3304	IC M 2426	IR n 3305	IC J 2127	IC M 2427	IR n 3306	IC J 2128	IC J 2128	P 7680	IC M 2428	IR n 3307	P 7682	IC M 2429	IR n 3308	IC M 2430	IR n 3309	IC M 2431	IR n 3310	IC M 2432	IR n 3311
									3 ☼	5												
165	*Libramont*														*6 46*				*8 46*			
166	*Bertrix*						*5 02*				5 27	*6 02*		*6 02*	*7 02*				*9 02*			
166	*Beauraing*						*5 51*				6 17	*6 51*		*6 51*	*7 51*				*9 51*			
0	**Dinant**			**5 23**			**6 23**				6 48	**7 23**		7 37	**8 23**		**9 23**		**10 23**		**11 23**	
8	Yvoir			**5 30**			**6 30**				6 56	**7 30**		7 45	**8 30**		**9 30**		**10 30**		**11 30**	
12	Godinne			**5 34**			**6 34**				7 01	**7 34**		7 49	**8 34**		**9 34**		**10 34**		**11 34**	
15	Lustin			**5 37**			**6 37**				7 05	**7 37**		7 52	**8 37**		**9 37**		**10 37**		**11 37**	
25	Jambes		**4 50**	**5 46**	**5 42**	**6 12**	**6 46**	**6 50**	**7 12**	**7 12**	7 15	**7 46**	**7 50**	8 01	**8 46**	**8 50**	**9 46**	**9 50**	**10 46**	**10 50**	**11 46**	**11 50**
28	**Namur**	○	1 **4 54**	2 **5 50**	1 **5 47**	2 **6 17**	2 **6 50**	1 **6 54**	4 **7 17**	2 **7 17**	7 20	6 **7 50**	1 **7 54**	8 05	6 **8 50**	1 **8 54**	2 **9 50**	1 **9 54**	2 **10 50**	1 **10 54**	2 **11 50**	1 **11 54**
161	*Bruxelles-Brussel*	*Q.L./L.W.* ○		**6 33**			**7 03**	**7 33**			*8 03*	**8 03**		*9 03*	**9 33**		**10 33**		**11 33**		**12 33**	
161		*Schuman* ○		**6 37**			**7 08**	**7 37**			*8 08*	**8 08**		*9 07*	**9 37**		**10 37**		**11 37**		**12 37**	
161		*Nord/Noord* ○		**6 45**			**7 15**	**7 45**			*8 15*	**8 15**		*9 15*	**9 45**		**10 45**		**11 45**		**12 45**	
161		*Centr.* ○		**6 50**			**7 20**	**7 50**			*8 20*	**8 20**		*9 20*	**9 50**		**10 50**		**11 50**		**12 50**	
161		*Midi/Zuid* ○		**6 54**			**7 24**	**7 54**			*8 24*	**8 24**		*9 24*	**9 54**		**10 54**		**11 54**		**12 54**	
125	*Liège-Guillemins*	○		*6 58*	*6 58*	*7 08*	*7 58*	*7 58*	*8 08*	*8 08*	*8 08*	*8 58*	*8 58*	*8 58*	*9 58*	*9 58*	*10 58*	*10 58*	*11 58*	*11 58*	*12 58*	*12 58*
130	*Charleroi-Sud*	○	**5 29**	*6 29*	**6 29**	*7 00*	*7 29*	**7 29**	*7 57*	*7 57*	*7 57*	*8 29*	**8 29**	*8 56*	*9 29*	**9 29**	*10 29*	**10 29**	*11 29*	**11 29**	*12 29*	**12 29**

1 Zie verder tabellen 130, 124, 25, 12.
2 Zie verder tabel 161.
3 Bestemming De Panne 10 10, evenals Oostende 9 48 als trein T 6828 (Gent-Sint-Pieters V. 9 11).
4 Zie verder tabellen 161, 50, 50a, 73.
5 Rijdt niet tijdens de rijperiode van de toeristentreinen.
6 Zie verder tabellen 161, 50a.

1 Voir tableaux 130, 124, 25, 12.
2 Voir tableau 161.
3 Destination La Panne 10 10, ainsi que Ostende 9 48 comme train T 6828 (Gand-Saint-Pierre D. 9 11).
4 Voir tableaux 161, 50, 50a, 73.
5 Ne circule pas pendant la période de circulation des trains touristiques.
6 Voir tableaux 161, 50a.

DINANT

Railbikes van de Molignée

B-Dagtrip 102*

154

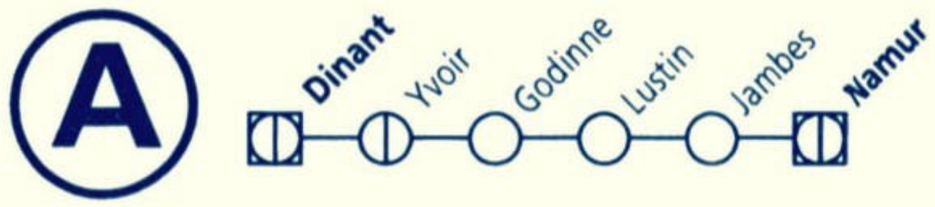

tab km			IC M 2433	IR n 3312	IC M 2434	IR n 3313	IC M 2435	IR n 3314	IC M 2436	IR n 3315	IC M 2437	IR n 3316	IC M 2438	IR n 3317	IC M 2439	IR n 3318	IC M 2440	IR n 3319	IC M 2441	IR n 3320	IC M 2442	IR n 3321
165	*Libramont*		*10 46*				*12 46*				*14 46*				*16 50*				*18 46*			
166	*Bertrix*		*11 02*				*13 02*				*15 02*		*15 59*		*17 04*				*19 02*		*20 02*	
166	*Beauraing*		*11 51*				*13 51*				*15 51*		*16 46*		*17 51*				*19 51*		*20 51*	
0	**Dinant**		**12 23**		**13 23**		**14 23**		**15 23**		**16 23**		**17 23**		**18 23**		**19 23**		**20 23**		**21 23**	
8	Yvoir		**12 30**		**13 30**		**14 30**		**15 30**		**16 30**		**17 30**		**18 30**		**19 30**		**20 30**		**21 30**	
12	Godinne		**12 34**		**13 34**		**14 34**		**15 34**		**16 34**		**17 34**		**18 34**		**19 34**		**20 34**		**21 34**	
15	Lustin		**12 37**		**13 37**		**14 37**		**15 37**		**16 37**		**17 37**		**18 37**		**19 37**		**20 37**		**21 37**	
25	Jambes		**12 46**	**12 50**	**13 46**	**13 50**	**14 46**	**14 50**	**15 46**	**15 50**	**16 46**	**16 50**	**17 46**	**17 50**	**18 46**	**18 50**	**19 46**	**19 50**	**20 46**	**20 50**	**21 46**	**21 50**
28	**Namur**	○	1 **12 50**	2 **12 54**	1 **13 50**	2 **13 54**	1 **14 50**	2 **14 54**	1 **15 50**	2 **15 54**	1 **16 50**	2 **16 54**	1 **17 50**	2 **17 54**	1 **18 50**	2 **18 54**	1 **19 50**	2 **19 54**	1 **20 50**	3 **20 54**	1 **21 50**	4 **21 54**
161	*Bruxelles-Brussel*	*Q.L./L.W.* ○	**13 33**		**14 33**		**15 33**		**16 33**		**17 33**		**18 33**		**19 33**		**20 33**		**21 33**		**22 33**	
161		*Schuman* ○	**13 37**		**14 37**		**15 37**		**16 37**		**17 37**		**18 37**		**19 37**		**20 37**		**21 37**		**22 37**	
161		*Nord/Noord* ○	**13 45**		**14 45**		**15 45**		**16 45**		**17 45**		**18 45**		**19 45**		**20 45**		**21 45**		**22 45**	
161		*Centr.* ○	**13 50**		**14 50**		**15 50**		**16 50**		**17 50**		**18 50**		**19 50**		**20 50**		**21 50**		**22 50**	
161		*Midi/Zuid* ○	**13 54**		**14 54**		**15 54**		**16 54**		**17 54**		**18 54**		**19 54**		**20 54**		**21 54**		**22 54**	
125	*Liège-Guillemins*	○	*13 58*	*13 58*	*14 58*	*14 58*	*15 58*	*15 58*	*16 59*	*16 59*	*17 58*	*17 58*	*18 58*	*18 58*	*19 58*	*19 58*	*20 58*	*20 58*	*21 58*	*21 58*	*22 58*	*22 58*
130	*Charleroi-Sud*	○	*13 29*	**13 29**	*14 29*	**14 29**	*15 29*	**15 29**	*16 29*	**16 29**	*17 29*	**17 29**	*18 29*	**18 29**	*19 29*	**19 29**	*20 29*	**20 29**	*21 29*	**21 29**	*22 29*	**22 29**

DINANT

B-Excursion 150

Visite de la Citadelle et Promenade en bateau Dinant-Freyr-Dinant

tab km			IC M 2443						
165	*Libramont*								
166	*Bertrix*								
166	*Beauraing*								
0	**Dinant**		**22 23**						
8	Yvoir		**22 30**						
12	Godinne		**22 34**						
15	Lustin		**22 37**						
25	Jambes		**22 46**						
28	**Namur**	○	**22 50**						
161	*Bruxelles-Brussel*	*Q.L./L.W.* ○							
161		*Schuman* ○							
161		*Nord/Noord* ○							
161		*Centr.* ○							
161		*Midi/Zuid* ○							
125	*Liège-Guillemins*	○	*23 58*						
130	*Charleroi-Sud*	○							

1 Zie verder tabel 161.
2 Zie verder tabellen 130, 124, 25, 12.
3 Zie verder tabellen 130, 124, 25.
4 Zie verder tabellen 130, 124.

1 Voir tableau 161.
2 Voir tableaux 130, 124, 25, 12.
3 Voir tableaux 130, 124, 25.
4 Voir tableaux 130, 124.

Découvrez nos B-Excursions **Train + Vélo**

CHEMIN DE FER À VAPEUR DES 3 VALLÉES asbl - *Stoomtrein der Drie Valleien*

★ Horaires *Dienstregelingen* 1998 - Ligne *Lijn* Dinant - Hastière - Givet (F) ★

Départs de la gare de SNCB de Dinant (voie 3) - *Vertrek van het station NMBS (spoor 3)*

MAI	VENDREDI	1.	à 11h55 (retour à 14h20) à 14h55 (retour à 17h20) à 17h55 (aller simple jusque Givet)
	SAMEDIS	2, 9, 16, 23, 30.	
	DIMANCHES	3, 10, 17, 24, 31.	
	JEUDI	21.	
JUIN	LUNDI	1.	
	SAMEDIS	6, 13, 20, 27.	
	DIMANCHES	7, 21, 28.	
JUILLET	SAMEDIS	4, 11, 18, 25.	
AOÛT	SAMEDIS	1, 8, 22, 29.	
SEPTEMBRE	SAMEDIS	5, 12, 19.	
	DIMANCHES	6, 13, 20.	

JUILLET	DIMANCHES	5, 12, 19, 26.	à 11h55 (retour en vapeur 14H25) à 14h55 (retour à 17h25) à 17h55 (aller simple jusque Givet)
	MARDI	21.	
AOÛT	DIMANCHES	2, 9, 16, 23, 30.	
	SAMEDI	15.	

NOVEMBRE	MERCREDI	11 (**Foire aux Oignons à Givet**)	à 10h55 (retour à 13H20) à 13h55 (retour à 16H20) à 16h55 (retour à 19h20)

diesel = *Dieseltrein* --- **vapeur =** *Stoomtrein*

Activités spéciales du CFV3V (ligne Dinant - Hastière - Givet) en 1998:

Fête du Rail: Dimanche 14 juin

Activités spéciales du CFV3V (ligne Mariembourg - Treignes) en 1998:

Festival "Autorail & Diesel" -
Motorrijtuig en Dieselfeest: Dimanche 31 Mai.

Festival de la Vapeur -
Stoomfestival: Samedi 26 et dimanche 27 septembre.

Ne ratez surtout pas...
Le Musée du Chemin de Fer à Treignes
Bezoek ook...
Het Spoormuseum te Treignes
(accès possible par le CFV3V, ligne de Mariembourg à Treignes)

Informations CFV3V:

Chemin de Fer à Vapeur des 3 Vallées
Chaussée de Givet, 49-51
5660 Mariembourg
☎ & Fax: 060/31.24.40
ook in het nederlands: ☎. 012/74.19.07

RAILFLEX

**U hebt gekozen voor deeltijds werken.
Nu kunt u ook kiezen voor deeltijds sporen.**

Meer informatie ? Raadpleeg snel de algemene inlichtingen vooraan in uw spoorboekje.

**Vous avez choisi le travail à temps partiel.
A présent vous pouvez opter pour le train à temps partiel.**

Pour en savoir plus, consultez vite les renseignements généraux au début de votre indicateur.

161

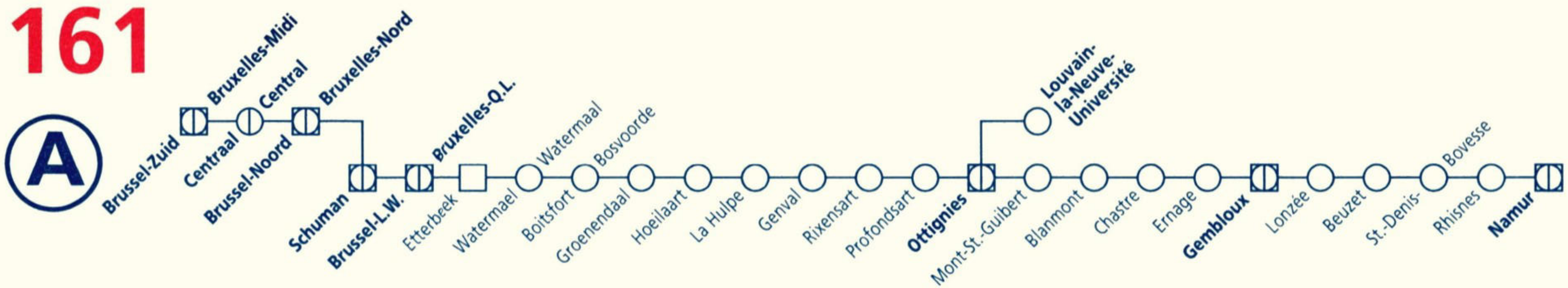

161

tab km			L 6254		L 6554	L 6255	IR I 3904	IC J 2105	L 6555	IC M 2406	L 6256	IR I 3905	IC J 2106	P 7653	P 5506	L 6556	P 7021	P 7001	L 2177	IC M 2407	EC 91
														▲							5
0	**Bruxelles-Brussel**	**Midi/Zuid**			4 49		**5 23**	**5 36**	5 49	**6 06**		**6 22**	**6 36**		6 42	6 49		7 01		**7 05**	**7 15**
		Centr.			4 53		**5 27**	**5 40**	5 53	**6 10**		**6 26**	**6 40**		6 46	6 53		7 05		**7 09**	|
		Nord/Noord			4 58		**5 31**	**5 45**	5 58	**6 15**		**6 30**	**6 45**		6 51	6 58		7 09		**7 16**	**7 24**
10		**Schuman**			5 06		**5 39**	**5 53**	6 06	**6 23**		**6 38**	**6 53**		7 00	7 06	7 03	7 17	7 20	**7 23**	|
10		**Q.L./L.W.**			5 09		**5 42**	**5 57**	6 09	**6 27**		**6 41**	**6 57**		7 03	7 09	7 10	7 20	7 23	**7 27**	**7 35**
12	Etterbeek				5 12		**5 45**	|	6 12	|		**6 44**	|		7 06	7 12	7 15	7 23	4 7 26	|	|
14	Watermael/Watermaal				5 14		|	|	6 14	|		|		|	7 14				|	|
15	Boitsfort/Bosvoorde				5 17		**5 48**	|	6 17	|		**6 48**	|		7 09	7 17				|	|
20	Groenendaal				5 21		|	|	6 21	|		**6 52**	|		|	7 21				|	|
21	Hoeilaart				5 23		|	|	6 23	|		|			|	7 23				|	|
25	La Hulpe				5 27		**5 55**	|	6 27	|		**6 56**	|		7 16	7 27				|	|
26	Genval				5 29		**5 58**	|	6 29	|		**6 59**	|		7 19	7 29				|	|
28	Rixensart				5 32		**6 01**	|	6 32	|		**7 03**	|		7 22	7 32				|	|
31	Profondsart				5 35		|	|	6 35	|		|			|	7 35				|	|
33	**Ottignies**	○			5 38		**6 05**	**6 11**	6 38	**6 41**		**7 07**	**7 11**		3 7 26	7 38				**7 41**	Vauban
33	**Ottignies**		4 59			5 49		**6 13**		**6 43**	6 49		**7 13**	7 19						**7 43**	
39	Mont-Saint-Guibert		5 04			5 54		|		|	6 54	|	7 24						|	
41	Blanmont		5 07			5 57		|		|	6 57	|	7 28						|	
43	Chastre		5 09			5 59		|		|	6 59	|	7 31						|	
46	Ernage		5 12			6 02		|		|	7 02	|	7 34						|	
48	**Gembloux**	○	5 16			6 06		**6 22**		**6 52**	7 06		**7 22**	7 38						**7 52**	
48	**Gembloux**		5 18			6 08		**6 24**		**6 54**	7 07		**7 24**	7 39						**7 54**	
51	Lonzée		5 21			6 11		|		|	7 10	|	7 43						|	
54	Beuzet		5 24			6 14		|		|	7 13	|	7 46						|	
56	Saint-Denis-Bovesse		5 26			6 16		|		|	7 15	|	7 49						|	
59	Rhisnes		5 30			6 20		|		|	7 19	|	7 53						|	
65	**Namur**	○	5 35			6 25		1 **6 35**		2 **7 05**	7 24		1 **7 35**	7 59						2 **8 05**	1 **8 10**
154	*Dinant*	○								**7 37**	*8 15*		*8 15*	*8 37*						**8 37**	
162	*Arlon*	○	*7 11*			*8 11*		**8 11**			*9 11*		**9 11**	*9 31*						*9 31*	**9 31**
162	*Luxembourg*	○	*7 33*			*8 33*		**8 33**			*9 33*		**9 33**	*9 52*						*9 52*	**9 52**

tab km			L 6454	L 6355				L 6455	L 6356						L 6456	L 6357					
33	**Ottignies**		5 22	5 34	5 52		**6 08**	6 22	6 34	6 52			**7 08**		7 22	7 34	7 52				
40	**Louvain-la-N.-Université**	○	5 28	5 40	5 58		**6 14**	6 28	6 40	6 58			**7 14**		7 28	7 40	7 58				

tab km		L 6257	IR I 3906	IC J 2107	P 7022 ▲	P 5507	L 6557	L 2178	IC M 2408	L 6258	P 7724	P 7005	IR I 3907	IC J 2108	P 7023 ▲	P 5508	L 6558	P 7893	L 2179	IC M 2409	L 6259
0	**Bruxelles-Midi/Zuid**		**7 24**	**7 36**		7 42	7 48		**8 06**		8 10	8 13	**8 23**	**8 36**		8 42	8 48	8 47		**9 06**	
	Bruxelles-Centr.		**7 28**	**7 40**		7 46	7 52		**8 10**		8 14	8 17	**8 27**	**8 40**		8 46	8 52	8 51		**9 10**	
	Bruxelles-Nord/Noord		**7 32**	**7 45**		7 51	7 58		**8 15**		8 19	8 24	**8 31**	**8 45**		8 51	8 58	8 56		**9 15**	
10	**Bruxelles-Schuman**		**7 40**	**7 53**	7 56	8 00	8 06	8 19	**8 23**		8 27	8 32	**8 39**	**8 53**	8 56	9 00	9 07	9 04	9 19	**9 23**	
10	**Bruxelles-Q.L./L.W.**		**7 43**	**7 57**	7 59	8 03	8 09	8 22	**8 27**		8 30	8 34	**8 42**	**8 57**	8 59	9 03	9 10	9 11	9 22	**9 27**	
12	Etterbeek		**7 46**		8 02	8 06	8 12 [4]	8 26			8 34		**8 45**		9 03	9 06	9 13	9 15 [4]	9 26		
14	Watermael/Watermaal						8 14										9 15				
15	Boitsfort/Bosvoorde		**7 50**			8 09	8 17						**8 49**			9 09	9 18				
20	Groenendaal		**7 54**				8 21						**8 53**				9 22				
21	Hoeilaart						8 23										9 24				
25	La Hulpe		**7 58**			8 16	8 27						**8 57**			9 16	9 28				
26	Genval		**8 01**			8 19	8 29						**9 00**			9 19	9 30				
28	Rixensart		**8 04**			8 22	8 32						**9 03**			9 22	9 33				
31	Profondsart						8 35										9 36				
33	**Ottignies** ○		**8 08**	**8 11**		[3] 8 26	8 38		**8 41**				**9 07**	**9 11**	9 16	[3] 9 26	9 39			**9 41**	
33	**Ottignies**	7 50		**8 13**					**8 43**	8 49				**9 13**						**9 43**	9 49
39	Mont-Saint-Guibert	7 55								8 54											9 54
41	Blanmont	7 58								8 57											9 57
43	Chastre	8 00								8 59											9 59
46	Ernage	8 03								9 02											10 02
48	**Gembloux** ○	8 07		**8 22**					**8 52**	9 06				**9 22**						**9 52**	10 06
48	**Gembloux**	8 08		**8 24**					**8 54**	9 08				**9 24**						**9 54**	10 08
51	Lonzée	8 11								9 11											10 11
54	Beuzet	8 14								9 14											10 14
56	Saint-Denis-Bovesse	8 16								9 16											10 16
59	Rhisnes	8 20								9 20											10 20
65	**Namur** ○	8 25		[1] **8 35**					[2] **9 05**	9 25				[1] **9 35**						[2] **10 05**	10 25
154	*Dinant* ○								**9 37**											**10 37**	
162	*Arlon* ○	*10 11*		**10 11**						*11 11*				**11 11**							*12 11*
162	*Luxembourg* ○	*10 33*		**10 33**						*11 33*				**11 33**							*12 33*

tab km		L 6457	L 6358			L 6458	L 6359			
33	**Ottignies**	8 22	8 34	8 52				**9 08**	9 22	9 34	9 52
40	**Louvain-la-N.-Université** ○	8 28	8 40	8 58				**9 14**	9 28	9 40	9 58

[1] Zie verder tabel 162.
[2] Zie verder tabellen 154, 125, 34.
[3] Zie verder tabel 139.
[4] Zie verder tabellen 26, 124.
[5] Zonder bagageruim.

[1] Voir tableau 162.
[2] Voir tableaux 154, 125, 34.
[3] Voir tableau 139.
[4] Voir tableaux 26, 124.
[5] Pas de compartiment fourgon.

161



161

tab km		P 7008	IR I 3908	IC J 2109	P 5509	L 6559	L 2180	IC M 2410	L 6260	IR I 3909	IC J 2110	L 6560	L 2181	IC M 2411	L 6261	IR I 3910	IC J 2111	L 6561	L 2182
0	**Bruxelles-Midi/Zuid**	9 09	**9 23**	**9 36**	9 42	9 49		**10 06**		**10 23**	**10 36**	10 49		**11 06**		**11 23**	**11 36**	11 49	
	Bruxelles-Centr.	9 13	**9 27**	**9 40**	9 46	9 53		**10 10**		**10 27**	**10 40**	10 53		**11 10**		**11 27**	**11 40**	11 53	
	Bruxelles-Nord/Noord	9 18	**9 31**	**9 45**	9 51	9 58		**10 15**		**10 31**	**10 45**	10 58		**11 15**		**11 31**	**11 45**	11 58	
10	**Bruxelles-Schuman**	9 27	**9 39**	**9 53**	10 00	10 06	10 19	**10 23**		**10 39**	**10 53**	11 06	11 19	**11 23**		**11 39**	**11 53**	12 06	12 19
10	**Bruxelles-Q.L./L.W.**	9 30	**9 42**	**9 57**	10 03	10 09	10 22	**10 27**		**10 42**	**10 57**	11 09	11 22	**11 27**		**11 42**	**11 57**	12 09	12 22
12	Etterbeek	9 34	**9 45**		10 06	10 12	3 10 26			**10 45**		11 12	3 11 26			**11 45**		12 12	3 12 26
14	Watermael/Watermaal					10 14						11 14						12 14	
15	Boitsfort/Bosvoorde				10 09	10 17				**10 48**		11 17				**11 48**		12 17	
20	Groenendaal		**9 51**			10 21						11 21						12 21	
21	Hoeilaart					10 23						11 23						12 23	
25	La Hulpe		**9 55**		10 16	10 27				**10 55**		11 27				**11 55**		12 27	
26	Genval		**9 58**		10 19	10 29				**10 58**		11 29				**11 58**		12 29	
28	Rixensart		**10 01**		10 22	10 32				**11 01**		11 32				**12 01**		12 32	
31	Profondsart					10 35						11 35						12 35	
33	**Ottignies** ○		**10 05**	**10 11**	2 10 26	10 38		**10 41**		**11 05**	**11 11**	11 38		**11 41**		**12 05**	**12 11**		
33	**Ottignies**			**10 13**				**10 43**	10 49		**11 13**			**11 43**	11 49		**12 13**		
39	Mont-Saint-Guibert								10 54						11 54				
41	Blanmont								10 57						11 57				
43	Chastre								10 59						11 59				
46	Ernage								11 02						12 02				
48	**Gembloux** ○			**10 22**				**10 52**	11 06		**11 22**			**11 52**	12 06		**12 22**		
48	**Gembloux**			**10 24**				**10 54**	11 08		**11 24**			**11 54**	12 08		**12 24**		
51	Lonzée								11 11						12 11				
54	Beuzet								11 14						12 14				
56	Saint-Denis-Bovesse								11 16						12 16				
59	Rhisnes								11 20						12 20				
65	**Namur** ○			1 **10 35**				4 **11 05**	11 25		1 **11 35**			4 **12 05**	12 25		1 **12 35**		
154	*Dinant* ○							**11 37**						**12 37**					
162	*Arlon* ○			**12 11**					*13 11*		**13 11**				*14 11*		**14 11**		
162	*Luxembourg* ○			**12 33**					*13 33*		**13 33**				*14 33*		**14 33**		

tab km		L 6459	L 6360	L 6460	L 6361	L 6461	L 6362
33	**Ottignies**	**10 08**	10 22	10 34	10 52	**11 08**	11 22	11 34	11 52	**12 08**	12 22	12 34	12 52
40	**Louvain-la-N.-Université** ○	**10 14**	10 28	10 40	10 58	**11 14**	11 28	11 40	11 58	**12 14**	12 28	12 40	12 58

tab km			IC M 2412	INT 97	L 6262	IR I 3911	IC J 2112	L 6562	L 2183	IC M 2413	L 6263	IR I 3912	IC J 2113	L 6563	L 2184	IC M 2414	L 6264	IR I 3913	IC J 2114
0	**Bruxelles-Brussel**	**Midi/Zuid**	**12 06**	**12 15**		**12 23**	**12 36**	12 49		**13 06**		**13 23**	**13 36**	13 49		**14 06**		**14 23**	**14 36**
		Centr.	**12 10**			**12 27**	**12 40**	12 53		**13 10**		**13 27**	**13 40**	13 53		**14 10**		**14 27**	**14 40**
10		**Nord/Noord**	**12 15**	**12 23**		**12 31**	**12 45**	12 58		**13 15**		**13 31**	**13 45**	13 58		**14 15**		**14 31**	**14 45**
10		**Schuman**	**12 23**			**12 39**	**12 53**	13 06	13 19	**13 23**		**13 39**	**13 53**	14 06	14 19	**14 23**		**14 39**	**14 53**
		Q.L./L.W.	**12 27**	**12 34**		**12 42**	**12 57**	13 09	13 22	**13 27**		**13 42**	**13 57**	14 09	14 22	**14 27**		**14 42**	**14 57**
12	Etterbeek					**12 45**		13 12	3 13 26			**13 45**		14 12	3 14 26			**14 45**	
14	Watermael/Watermaal							13 14						14 14					
15	Boitsfort/Bosvoorde					**12 48**		13 17				**13 48**		14 17				**14 48**	
20	Groenendaal							13 21						14 21					
21	Hoeilaart							13 23						14 23					
25	La Hulpe					**12 55**		13 27				**13 55**		14 27				**14 55**	
26	Genval					**12 58**		13 29				**13 58**		14 29				**14 58**	
28	Rixensart					**13 01**		13 32				**14 01**		14 32				**15 01**	
31	Profondsart							13 35						14 35					
33	**Ottignies**	○	**12 41**			**13 05**	**13 11**	13 38		**13 41**		**14 05**	**14 11**	14 38		**14 41**		**15 05**	**15 11**
33	**Ottignies**		**12 43**		12 49		**13 13**			**13 43**	13 49		**14 13**			**14 43**	14 49		**15 13**
39	Mont-Saint-Guibert				12 54						13 54						14 54		
41	Blanmont				12 57						13 57						14 57		
43	Chastre				12 59						13 59						14 59		
46	Ernage				13 02						14 02						15 02		
48	**Gembloux**	○	**12 52**		13 06		**13 22**			**13 52**	14 06		**14 22**			**14 52**	15 06		**15 22**
48	**Gembloux**		**12 54**		13 08		**13 24**			**13 54**	14 08		**14 24**			**14 54**	15 08		**15 24**
51	Lonzée				13 11						14 11						15 11		
54	Beuzet				13 14						14 14						15 14		
56	Saint-Denis-Bovesse				13 16						14 16						15 16		
59	Rhisnes				13 20						14 20						15 20		
65	**Namur**	○	4 **13 05**	1 **13 10**	13 25		1 **13 35**			4 **14 05**	14 25		1 **14 35**			4 **15 05**	15 25		1 **15 35**
154	*Dinant*	○	**13 37**							**14 37**						**15 37**			
162	*Arlon*	○	*14 31*	**14 31**	*15 11*		**15 11**				*16 11*		**16 11**				*17 11*		**17 11**
162	*Luxembourg*	○	*14 52*	**14 52**	*15 33*		**15 33**				*16 33*		**16 33**				*17 33*		**17 33**

tab km			L 6462	L 6363						L 6463	L 6364					L 6464	L 6365
33	**Ottignies**		**13 08**	13 22	13 34	13 52				**14 08**	14 22	14 34	14 52			**15 08**	15 22	15 34
40	**Louvain-la-N.-Université**	○	**13 14**	13 28	13 40	13 58				**14 14**	14 28	14 40	14 58			**15 14**	15 28	15 40

1 Zie verder tabel 162.
2 Zie verder tabel 139.
3 Zie verder tabellen 26, 124.
4 Zie verder tabellen 154, 125, 34.

1 Voir tableau 162.
2 Voir tableau 139.
3 Voir tableaux 26, 124.
4 Voir tableaux 154, 125, 34.

Iris

161

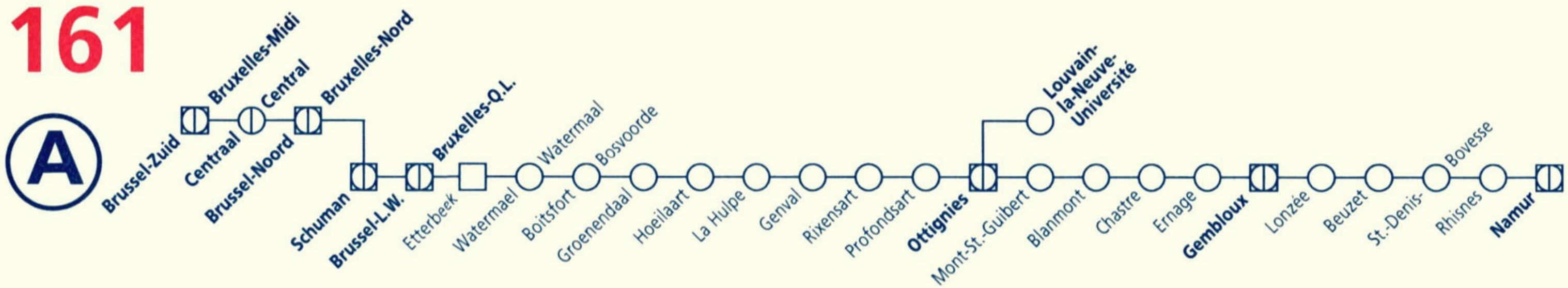

161

tab km			L 6564	L 2185	IC M 2415	P 8606 ⑤ ●	L 6265	IR I 3914	IC J 2115	P 8655	P 5515	L 6565	P 8349	P 8600	L 2186	IC M 2416	INT 295 6	L 6266	P 8757	P 8602 8	IR I 3915	P 8103 9
0	**Bruxelles-Brussel**	**Midi/Zuid**	14 49		**15 06**	15 09		**15 23**	**15 36**		15 42	15 46		16 01		**16 06**	**16 10**		16 12	16 15	**16 21**	
		Centr.	14 53		**15 10**	15 13		**15 27**	**15 40**		15 46	15 50		16 05		**16 10**			16 16	16 19	**16 25**	
		Nord/Noord	14 58		**15 15**	15 18		**15 31**	**15 45**		15 51	15 55		16 09		**16 15**	**16 19**		16 22	16 26	**16 31**	
10		**Schuman**	15 06	15 19	**15 23**	15 27		**15 39**	**15 53**		15 59	16 03	16 07	16 17	16 20	**16 24**			16 30	16 35	**16 39**	16 43
10		**Q.L./L.W.**	15 09	15 22	**15 27**	15 31		**15 42**	**15 57**		16 03	16 06	16 10	16 21	16 23	**16 28**	**16 31**		16 34	16 39	**16 43**	16 47
12	Etterbeek		15 12	1 15 26				**15 45**			16 06	16 09	5 16 14	16 25	1 16 27					16 43	**16 46**	1 16 52
14	Watermael/Watermaal		15 14									16 11										
15	Boitsfort/Bosvoorde		15 17								16 09	16 14							16 38			
20	Groenendaal		15 21					**15 51**				16 18									**16 52**	
21	Hoeilaart		15 23									16 20										
25	La Hulpe		15 27					**15 55**			16 16	16 24							16 45		**16 56**	
26	Genval		15 29					**15 58**			16 19	16 26							16 48		**16 59**	
28	Rixensart		15 32					**16 01**			16 22	16 29							16 51		**17 02**	
31	Profondsart		15 35									16 32										
33	**Ottignies**	○	15 38		**15 41**	15 45		**16 05**	**16 11**		4 16 26	16 36		16 38		**16 42**			7 16 55	16 57	**17 06**	
33	**Ottignies**				**15 43**	15 47	15 49		**16 13**	16 15				16 40		**16 44**			16 49		16 59		
39	Mont-Saint-Guibert						15 54			16 20									16 54			
41	Blanmont						15 57			16 23									16 57			
43	Chastre						15 59			16 25									16 59			
46	Ernage						16 02			16 28									17 02			
48	**Gembloux**	○			**15 52**	15 56	16 06		**16 22**	16 32				16 49		**16 53**			17 06		17 08		
48	**Gembloux**				**15 54**	15 57	16 08		**16 24**	16 33				16 51		**16 54**			17 11		17 09		
51	Lonzée						16 11			16 36									17 14			
54	Beuzet						16 14			16 39									17 17			
56	Saint-Denis-Bovesse						16 16			16 41									17 19			
59	Rhisnes						16 20			16 45									17 23			
65	**Namur**	○			2 **16 05**	3 16 08	16 25		3 **16 35**	16 50				3 17 02		2 **17 05**	3 **17 08**		17 28		3 17 20		
154	*Dinant*	○			**16 37**		*17 08*		*17 08*	*17 37*				*17 37*		**17 37**			*18 12*		*18 12*		
162	*Arlon*	○				17 40	*18 11*		**18 11**					*18 41*		*18 41*	**18 41**		*19 11*		*19 11*		
162	*Luxembourg*	○					*18 33*		**18 33**					*19 02*		*19 02*	**19 02**		*19 33*		*19 33*		

tab km			L 6465	L 6366
33	**Ottignies**		16 22	16 34
40	**Louvain-la-N.-Université**	○	16 28	16 40

Ottignies		15 52					**16 08**		16 22	16 34	16 52										**17 08**	
Louvain-la-N.-Université	○	15 58					**16 14**		16 28	16 40	16 58										**17 14**	

tab km			IC J 2116	P 8403	P 8656	P 5516	L 6566	P 8723	P 8405	L 2187	IC M 2417	P 8758	P 8200	P 8605	L 6267	IR I 3916	IC J 2117	P 5517	L 6567	L 2188	IC M 2418	INT 103
								[12]						[15]								[6]
0	Bruxelles-Midi/Zuid		**16 36**	16 39		16 42	16 46		17 01		**17 06**	17 09		17 13		**17 24**	**17 36**	17 42	17 46		**18 06**	**18 11**
	Bruxelles-Centr.		**16 40**	16 43		16 46	16 50		17 05		**17 10**	17 13		17 17		**17 28**	**17 40**	17 46	17 50		**18 10**	**18 15**
	Bruxelles-Nord/Noord		**16 45**	16 48		16 51	16 55		17 09		**17 15**	17 18		17 24		**17 32**	**17 45**	17 51	17 55		**18 15**	**18 20**
10	Bruxelles-Schuman		**16 53**	16 56		16 59	17 03	17 10	17 17	17 20	**17 23**	17 26	17 28	17 32		**17 40**	**17 53**	18 00	18 03	18 19	**18 23**	**18 28**
10	Bruxelles-Q.L./L.W.		**16 57**	17 00		17 03	17 06	17 14	17 21	17 23	**17 27**	17 30	17 31	17 36		**17 43**	**17 57**	18 03	18 06	18 22	**18 27**	**18 32**
12	Etterbeek					17 06	17 09	[13] 17 19	17 25	[1] 17 27			[14] 17 36			**17 46**		18 06	18 09	[1] 18 26		
14	Watermael/Watermaal						17 11												18 11			
15	Boitsfort/Bosvoorde					17 09	17 14					17 35						18 09	18 14			
20	Groenendaal						17 18									**17 52**			18 18			
21	Hoeilaart						17 20												18 20			
25	La Hulpe					17 16	17 24					17 43				**17 56**		18 16	18 23			
26	Genval					17 19	17 26					17 48				**17 59**		18 19	18 25			
28	Rixensart					17 22	17 29					17 51				**18 02**		18 22	18 28			
31	Profondsart						17 32												18 31			
33	**Ottignies**	○	**17 11**	17 15		[4] 17 26	17 36		17 38		**17 41**	[7] 17 55		17 50		**18 06**	**18 11**	[4] 18 26	18 34		**18 41**	
33	**Ottignies**		**17 13**	17 17	17 20				17 40		**17 43**			17 53	17 57		**18 13**				**18 43**	
39	Mont-Saint-Guibert				17 25										18 02							
41	Blanmont				17 28										18 05							
43	Chastre				17 30										18 07							
46	Ernage				17 33										18 10							
48	**Gembloux**	○	**17 22**	17 27	17 37				17 49		**17 52**			18 02	18 14		**18 22**				**18 52**	
48	**Gembloux**		**17 24**	17 28	17 38				17 50		**17 54**			18 04	18 15		**18 24**				**18 54**	
51	Lonzée				17 41										18 18							
54	Beuzet				17 44										18 21							
56	Saint-Denis-Bovesse				17 46										18 23							
59	Rhisnes				17 51										18 27							
65	**Namur**	○	[10] **17 35**	[11] 17 39	17 56				[11] 18 02		[2] **18 05**			18 15	18 32		[10] **18 35**				[2] **19 05**	[3] **19 08**
154	*Dinant*	○	*18 12*		*18 37*				*18 37*		**18 37**										**19 37**	
162	*Arlon*	○	**19 11**											*20 11*	*20 11*		**20 11**				*20 32*	**20 32**
162	*Luxembourg*	○	**19 33**											*20 33*	*20 33*		**20 33**				*20 53*	**20 53**
				L 6466		L 6367											L 6467	L 6368				
tab km																						
33	**Ottignies**			17 22		17 34	17 50									**18 08**	18 22	18 34	18 52			
40	**Louvain-la-N.-Université**	○		17 28		17 40	17 56									**18 14**	18 28	18 40	18 58			

[1] Zie verder tabellen 26, 124.
[2] Zie verder tabellen 154, 125, 34.
[3] Zie verder tabel 162.
[4] Zie verder tabel 139.
[5] Zie verder tabellen 26, 36, 35.
[6] Zonder bagageruim.
[7] Zie verder tabel 140.
[8] Stopt te Brussel-Congres 16 21.
[9] Schaarbeek 16 35.
[10] Zie verder tabellen 154, 162.
[11] Zie verder tabel 125.
[12] Schaarbeek 17 02.
[13] Zie verder tabellen 26, 124, 130.
[14] Zie verder tabellen 26, 25.
[15] Stopt te Brussel-Congres 17 20.

[1] Voir tableaux 26, 124.
[2] Voir tableaux 154, 125, 34.
[3] Voir tableau 162.
[4] Voir tableau 139.
[5] Voir tableaux 26, 36, 35.
[6] Pas de compartiment fourgon.
[7] Voir tableau 140.
[8] Arrêt à Bruxelles-Congrès 16 21.
[9] Schaerbeek 16 35.
[10] Voir tableaux 154, 162.
[11] Voir tableau 125.
[12] Schaerbeek 17 02.
[13] Voir tableaux 26, 124, 130.
[14] Voir tableaux 26, 25.
[15] Arrêt à Bruxelles-Congrès 17 20.

Le Grand Ducal

161

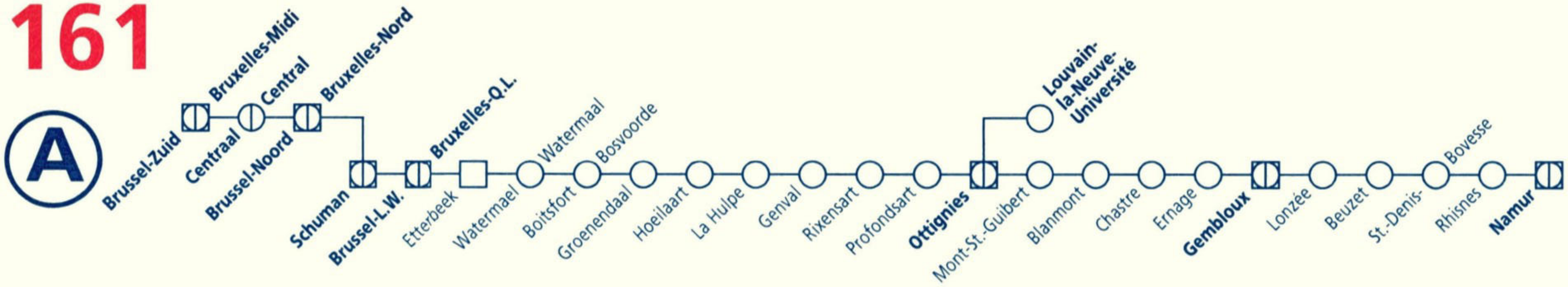

161

tab km			L 6268	IR I 3917	IC J 2118	P 5518	L 6568	L 2189	IC M 2419	INT 299	L 6269	IR I 3918	IC J 2119	L 6569	IC M 2420	L 6270	IR I 3919	IC J 2120	L 6570	IC M 2421
										5										
0	**Bruxelles-Brussel**	**Midi/Zuid**		**18 21**	**18 36**	18 42	18 49		**19 06**	**19 15**		**19 23**	**19 36**	19 49	**20 06**		**20 23**	**20 36**	20 49	**21 06**
		Centr.		**18 25**	**18 40**	18 46	18 53		**19 10**			**19 27**	**19 40**	19 53	**20 10**		**20 27**	**20 40**	20 53	**21 10**
		Nord/Noord		**18 29**	**18 45**	18 51	18 58		**19 15**	**19 23**		**19 31**	**19 45**	19 58	**20 15**		**20 31**	**20 45**	20 58	**21 15**
10		**Schuman**		**18 37**	**18 53**	19 00	19 06	19 19	**19 23**			**19 39**	**19 53**	20 06	**20 23**		**20 39**	**20 53**	21 06	**21 23**
10		**Q.L./L.W.**		**18 40**	**18 57**	19 03	19 09	19 22	**19 27**	**19 34**		**19 42**	**19 57**	20 09	**20 27**		**20 42**	**20 57**	21 09	**21 27**
12	Etterbeek			**18 44**		19 06	19 12 3	19 26				**19 45**		20 12			**20 45**		21 12	
14	Watermael/Watermaal						19 14							20 14					21 14	
15	Boitsfort/Bosvoorde					19 09	19 17					**19 48**		20 17			**20 48**		21 17	
20	Groenendaal			**18 50**			19 21							20 21					21 21	
21	Hoeilaart						19 23							20 23					21 23	
25	La Hulpe			**18 54**		19 16	19 27					**19 55**		20 27			**20 55**		21 27	
26	Genval			**18 57**		19 19	19 29					**19 58**		20 29			**20 58**		21 29	
28	Rixensart			**19 00**		19 22	19 32					**20 01**		20 32			**21 01**		21 32	
31	Profondsart						19 35							20 35					21 35	
33	**Ottignies**	○		**19 04**	**19 11**	2 19 26	19 38		**19 41**			**20 05**	**20 11**	20 38	**20 41**		**21 05**	**21 11**	21 38	**21 41**
33	**Ottignies**		18 49		**19 13**				**19 43**		19 50		**20 13**		**20 43**	20 49		**21 13**		**21 43**
39	Mont-Saint-Guibert		18 54								19 55					20 54				
41	Blanmont		18 57								19 58					20 57				
43	Chastre		18 59								20 00					20 59				
46	Ernage		19 02								20 03					21 02				
48	**Gembloux**	○	19 06		**19 22**				**19 52**		20 07		**20 22**		**20 52**	21 06		**21 22**		**21 52**
48	**Gembloux**		19 08		**19 24**				**19 54**		20 08		**20 24**		**20 54**	21 08		**21 24**		**21 54**
51	Lonzée		19 11								20 11					21 11				
54	Beuzet		19 14								20 14					21 14				
56	Saint-Denis-Bovesse		19 16								20 16					21 16				
59	Rhisnes		19 20								20 20					21 20				
65	**Namur**	○	19 25		1 **19 35**				4 **20 05**	1 **20 10**	20 25		1 **20 35**		4 **21 05**	21 25		1 **21 35**		4 **22 05**
154	*Dinant*	○							**20 37**						**21 37**					**22 37**
162	*Arlon*	○	*21 11*		**21 11**				*21 31*	**21 31**	*22 11*		**22 11**			*23 11*		**23 11**		
162	*Luxembourg*	○	*21 33*		**21 33**				*21 52*	**21 52**	*22 43*		**22 43**			*23 43*		**23 43**		
					L 6468	L 6369							L 6469	L 6370				L 6470	L 6371		
tab km																				
33	**Ottignies**			**19 06**	19 22	19 34	19 52					**20 06**	20 22	20 34	20 52		**21 08**	21 22	21 34	21 52	
40	**Louvain-la-N.-Université**	○		**19 12**	19 28	19 40	19 58					**20 12**	20 28	20 40	20 58		**21 14**	21 28	21 40	21 58	

tab km			L 6271	IR I 3920	IC J 2121		L 6571	IC M 2422	L 6272	IR I 3921	INT 499	IC J 2122	L 6572
											[6]		
0	**Bruxelles-Brussel**	**Midi/Zuid**		**21 23**	**21 36**		21 49	**22 06**		**22 23**	**22 30**	**22 36**	22 49
		Centr.		**21 27**	**21 40**		21 53	**22 10**		**22 27**		**22 40**	22 53
10		**Nord/Noord**		**21 31**	**21 45**		21 58	**22 15**		**22 31**	**22 40**	**22 45**	22 58
		Schuman		**21 39**	**21 53**		22 06	**22 23**		**22 39**		**22 53**	23 06
10		**Q.L./L.W.**		**21 42**	**21 57**		22 09	**22 27**		**22 42**	**22 53**	**22 57**	23 09
12	Etterbeek			**21 45**			22 12			**22 45**			23 12
14	Watermael/Watermaal						22 14						23 14
15	Boitsfort/Bosvoorde			**21 48**			22 17			**22 48**			23 17
20	Groenendaal						22 21						23 21
21	Hoeilaart						22 23						23 23
25	La Hulpe			**21 55**			22 27			**22 55**			23 27
26	Genval			**21 58**			22 29			**22 58**			23 29
28	Rixensart			**22 01**			22 32			**23 01**			23 32
31	Profondsart						22 35						23 35
33	**Ottignies**	○		**22 05**	**22 11**		22 38	**22 41**		**23 05**		**23 11**	23 38
33	**Ottignies**		21 49		**22 13**			**22 43**	22 49			**23 13**	
39	Mont-Saint-Guibert		21 54						22 54				
41	Blanmont		21 57						22 57				
43	Chastre		21 59						22 59				
46	Ernage		22 02						23 02				
48	**Gembloux**	○	22 06		**22 22**			**22 52**	23 06			**23 22**	
48	**Gembloux**		22 08		**22 24**			**22 54**	23 07			**23 24**	
51	Lonzée		22 11						23 10				
54	Beuzet		22 14						23 13				
56	Saint-Denis-Bovesse		22 16						23 15				
59	Rhisnes		22 20						23 19				
65	**Namur**	○	22 25		[1] **22 35**			[4] **23 05**	23 24		[1] **23 27**	[1] **23 35**	
154	*Dinant*	○						**23 37**					
162	*Arlon*	○	*0 11*		**0 11**			*0 49*	*0 49*		**0 49**		
162	*Luxembourg*	○						*1 10*	*1 10*		**1 10**		

tab km				L 6471	L 6372					L 6472		
33	**Ottignies**		**22 08**	22 22	22 34	22 52			**23 09**	23 22	23 52	
40	**Louvain-la-N.-Université**	○	**22 14**	22 28	22 40	22 58			**23 15**	23 28	23 58	

[1] Zie verder tabel 162.
[2] Zie verder tabel 139.
[3] Zie verder tabellen 26, 124.
[4] Zie verder tabellen 154, 125, 34.
[5] Zonder bagageruim.
[6] Zitplaatsen enkel in tweede klas.

[1] Voir tableau 162.
[2] Voir tableau 139.
[3] Voir tableaux 26, 124.
[4] Voir tableaux 154, 125, 34.
[5] Pas de compartiment fourgon.
[6] Places assises uniquement en deuxième classe.

BRUXELLES

Exposition "Le Monde des Baleines"

B-Excursion 172*

161

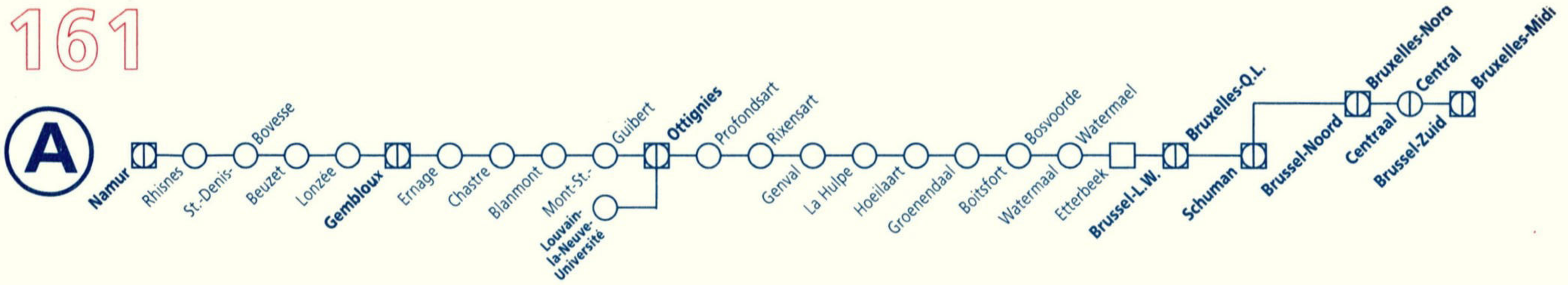

161

tab km				L 6476		IR I 3927	L 6376			L 6577		L 6477		IR I 3928							
0	**Louvain-la-N.-Université**			5 32		**5 46**	6 20			6 02		6 32		**6 46**							
7	**Ottignies** ○			2 5 38		**5 52**	6 26			6 08		2 6 38		**6 52**							
tab km		P 7654	L 6576	L 6275	IC J 2126		L 6276	INT 498	IC M 2426		P 5527	P 7403	IC J 2127		P 7757	L 6277	P 7600	IC M 2427	L 2157	P 7722	P 7349
								4												6	
162	*Luxembourg*							**4 08**	*4 08*												
162	*Arlon*							**4 29**	*4 29*				**4 49**			*4 49*					
154	*Dinant*								**5 23**									**6 23**			
0	**Namur**	4 22		5 06	**5 25**		5 43	**5 52**	**5 55**			6 21	**6 25**			6 31	6 49	**6 55**			
6	Rhisnes	4 27		5 11			5 48									6 36					
9	Saint-Denis-Bovesse	4 31		5 15			5 52									6 40					
11	Beuzet	4 33		5 17			5 54									6 42					
14	Lonzée	4 36		5 20			5 57									6 45					
17	**Gembloux** ○	4 39		5 23	**5 36**		6 00		**6 06**			6 32	**6 36**			6 48	7 00	**7 06**			
17	**Gembloux**	4 40		5 24	**5 38**		6 23		**6 08**			6 34	**6 38**			6 49	7 02	**7 08**			
19	Ernage	4 44		5 28			6 27									6 53					
22	Chastre	4 47		5 31			6 30									6 56					
24	Blanmont	4 49		5 33			6 32									6 58					
26	Mont-Saint-Guibert	4 52		5 36			6 35									7 01					
32	**Ottignies** ○	4 57		5 41	**5 47**		6 40		**6 17**			6 43	**6 47**			2 7 06	7 11	**7 17**			
32	**Ottignies**	4 58	5 22		**5 49**	**5 55**			**6 19**	6 22	6 34	6 45	**6 49**	**6 55**	7 04		7 13	**7 19**			
34	Profondsart	5 01	5 25							6 25											
37	Rixensart	5 04	5 28			**5 59**				6 28	6 38			**6 59**	7 08						
39	Genval	5 06	5 31			**6 02**				6 31	6 41			**7 02**	7 11						
40	La Hulpe	5 09	5 34			**6 05**				6 34	**6 44**			**7 05**	7 14						
44	Hoeilaart	5 12	5 37							6 37											
45	Groenendaal	5 15	5 39			**6 09**				6 39				**7 09**							
50	Boitsfort/Bosvoorde	5 19	5 43							6 43	6 51				7 21						
51	Watermael/Watermaal	5 21	5 46							6 46											
53	Etterbeek	5 23	5 48			**6 15**				6 48	6 54			**7 15**			7 26		7 35	7 39	7 42
55	**Bruxelles-Brussel** Q.L./L.W. ○	5 26	5 51		**6 03**	**6 18**		**6 26**	**6 33**	6 51	6 57	7 00	**7 03**	**7 18**	7 25		7 29	**7 33**	7 38	7 43	7 46
55	**Bruxelles-Brussel** Schuman ○	5 29	5 54		**6 07**	**6 21**			**6 37**	6 54	7 00	7 04	**7 08**	**7 21**	7 28		7 32	**7 37**	5 7 41	7 48	7 49
	Bruxelles-Brussel Nord/Noord ○	5 37	6 02		**6 15**	**6 29**		**6 37**	**6 45**	7 02	7 09	7 12	**7 15**	**7 29**	7 36		7 42	**7 45**			
65	**Bruxelles-Brussel** Centr. ○	5 42	6 08		**6 20**	**6 33**			**6 50**	7 08	7 14	7 17	**7 20**	**7 34**	7 43		7 47	**7 50**			
	Bruxelles-Brussel Midi/Zuid ○	5 46	1 6 12		**6 24**	3 **6 37**		**6 45**	**6 54**	1 7 12	7 18	7 21	**7 24**	3 **7 38**	7 47		7 51	**7 54**			

tab km			L 6578	L 6377		L 6478				IR I 3929								L 6579	L 6378	L 6479		
0	**Louvain-la-N.-Université**	○	7 02	7 20		7 32				**7 46**								8 02	8 20	8 32		
7	**Ottignies**	○	7 08	7 26		[2] 7 38				**7 52**								8 08	8 26	[2] 8 38		
tab km				P 5528	P 7655	P 7405	IC J 2128	IC J 2128	P 7101		L 6278	P 7602	P 7725	P 7758	IC M 2428	L 2158	P 7200		P 5529	P 7656	IC J 2129	INT 298
							[7] ☼	[9]	[10]			[11]	[12]									[14]
162	*Luxembourg*						**5 27**	**5 27**			*5 27*	*5 27*									**6 27**	**6 42**
162	*Arlon*						**5 49**	**5 49**			*5 49*	*5 49*									**6 49**	**7 03**
154	*Dinant*				*6 23*		*6 48*	*6 48*			*6 48*	*6 48*			**7 23**					*7 23*	*7 37*	*7 37*
0	**Namur**				7 03	7 20	**7 25**	**7 25**			7 30	7 41			**7 55**					8 05	**8 25**	**8 30**
6	Rhisnes				7 09						7 35									8 10		
9	Saint-Denis-Bovesse				7 13						7 39									8 14		
11	Beuzet				7 15						7 41									8 16		
14	Lonzée				7 18						7 44									8 19		
17	**Gembloux**	○			7 21	7 32	**7 36**	**7 36**			7 47	7 53			**8 06**					8 22	**8 36**	
17	**Gembloux**				7 23	7 33	**7 38**	**7 38**			7 56	7 54			**8 08**					8 24	**8 38**	
19	Ernage				7 27						8 00									8 28		
22	Chastre				7 30						8 03									8 31		
24	Blanmont				7 32						8 05									8 33		
26	Mont-Saint-Guibert				7 35						8 08									8 36		
32	**Ottignies**	○			7 40	7 43	**7 47**	**7 47**			[2] 8 13	8 04			**8 17**					8 41	**8 47**	
32	**Ottignies**		7 22	7 34		7 45	**7 49**	**7 49**		**7 55**		8 06		8 08	**8 19**			8 23	8 34		**8 49**	
34	Profondsart		7 25															8 26				
37	Rixensart		7 28	7 38						**7 59**				8 12				8 29	8 38			
39	Genval		7 31	7 41						**8 02**				8 15				8 32	8 41			
40	La Hulpe		7 34	7 44						**8 05**				8 18				8 35	8 44			
44	Hoeilaart		7 37															8 38				
45	Groenendaal		7 39							**8 09**								8 40				
50	Boitsfort/Bosvoorde		7 43	7 51										8 25				8 44	8 51			
51	Watermael/Watermaal		7 46															8 47				
53	Etterbeek		7 48	7 54					8 11	**8 15**			8 22					8 49	8 54			
55	**Bruxelles-Brussel** **Q.L./L.W.**	○	7 51	7 57		8 00	**8 03**	**8 03**	8 15	**8 18**		8 21	8 26	8 29	**8 33**	8 38	8 44	8 52	8 57		**9 03**	**9 07**
55	**Schuman**	○	7 54	8 00		8 04	**8 08**	**8 08**	8 18	**8 22**		8 26	8 29	8 33	**8 37**	[5] 8 41	8 47	8 55	9 00		**9 07**	
	Nord/Noord	○	8 02	8 09		8 12	**8 15**	**8 15**		**8 30**		8 35			**8 45**			9 03	9 09		**9 15**	**9 20**
65	**Centr.**	○	8 09	8 14		8 17	**8 20**	**8 20**		**8 36**		8 43			**8 50**			9 08	9 14		**9 20**	
	Midi/Zuid	○	[1] 8 13	8 18		8 21	[8] **8 24**	**8 24**		[3] **8 40**		8 47			[13] **8 54**			9 12	9 18		**9 24**	**9 29**

[1] Zie verder tabel 124.
[2] Zie verder tabel 139.
[3] Zie verder tabellen 96, 108.
[4] Zitplaatsen enkel in tweede klas.
[5] Zie verder tabel 50.
[6] Schaarbeek 7 59.
[7] Bestemming De Panne 10 10, evenals Oostende 9 48 als trein T 6828 (Gent-Sint-Pieters V. 9 11).
[8] Zie verder tabellen 50, 50a, 73.
[9] Rijdt niet tijdens de rijperiode van de toeristentreinen.
[10] Schaarbeek 8 27.
[11] Stopt te Brussel-Congres 8 40.
[12] Schaarbeek 8 39.
[13] Zie verder tabel 50a.
[14] Zonder bagageruim.

[1] Voir tableau 124.
[2] Voir tableau 139.
[3] Voir tableaux 96, 108.
[4] Places assises uniquement en deuxième classe.
[5] Voir tableau 50.
[6] Schaerbeek 7 59.
[7] Destination La Panne 10 10, ainsi que Ostende 9 48 comme train T 6828 (Gand-Saint-Pierre D. 9 11).
[8] Voir tableaux 50, 50a, 73.
[9] Ne circule pas pendant la période de circulation des trains touristiques.
[10] Schaerbeek 8 27.
[11] Arrêt à Bruxelles-Congrès 8 40.
[12] Schaerbeek 8 39.
[13] Voir tableau 50a.
[14] Pas de compartiment fourgon.

161

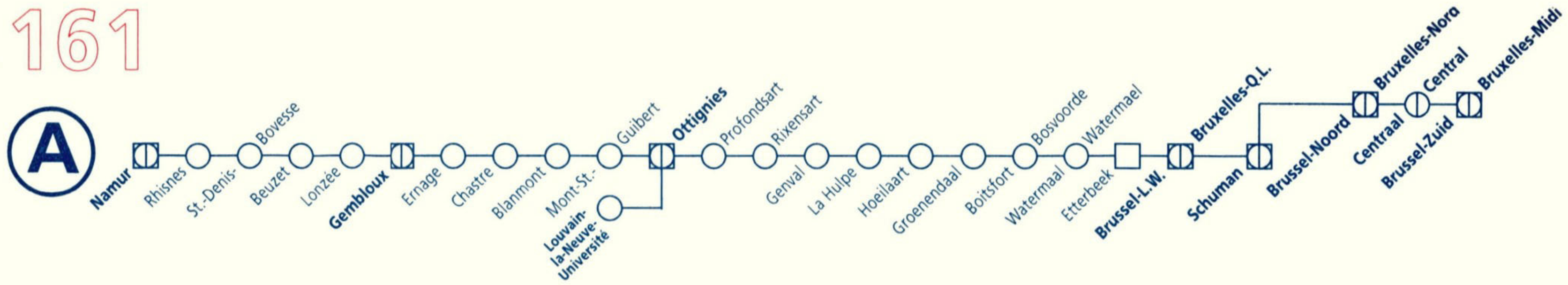

tab km																							
			IR I 3930					L 6580	L 6379	L 6480	**IR** I 3931				L 6581	L 6380	L 6481	**IR** I 3932				L 6582
0	**Louvain-la-N.-Université**	○	**8 47**					9 02	9 20	9 32	**9 46**				10 02	10 20	10 32	**10 46**				11 02
7	**Ottignies**	○	**8 53**					9 08	9 26	◪2 9 38	**9 52**				10 08	10 26	◪2 10 38	**10 52**				11 08
				L 6279	INT 102	**IC** M 2429	L 2159		P 5530	**IC** J 2130		L 6280	**IC** M 2430	L 2160			**IC** J 2131		L 6281	**IC** M 2431	L 2161	
tab km					◪3																	
162	*Luxembourg*			*6 42*	**7 10**	*7 10*				**7 27**		*7 27*					**8 27**		*8 27*			
162	*Arlon*			*7 03*	**7 31**	*7 31*				**7 49**		*7 49*					**8 49**		*8 49*			
154	*Dinant*					**8 23**							**9 23**							**10 23**		
0	**Namur**			8 35	**8 52**	**8 55**				**9 25**		9 35	**9 55**				**10 25**		10 35	**10 55**		
6	Rhisnes			8 40								9 40							10 40			
9	Saint-Denis-Bovesse			8 44								9 44							10 44			
11	Beuzet			8 46								9 46							10 46			
14	Lonzée			8 49								9 49							10 49			
17	**Gembloux**	○		8 52		**9 06**				**9 36**		9 52	**10 06**				**10 36**		10 52	**11 06**		
17	**Gembloux**			8 53		**9 08**				**9 38**		9 54	**10 08**				**10 38**		10 54	**11 08**		
19	Ernage			8 57								9 58							10 58			
22	Chastre			9 00								10 01							11 01			
24	Blanmont			9 02								10 03							11 03			
26	Mont-Saint-Guibert			9 05								10 06							11 06			
32	**Ottignies**	○	◪2	9 10		**9 17**				**9 47**		◪2 10 11	**10 17**				**10 47**		◪2 11 11	**11 17**		
32	**Ottignies**		**8 55**			**9 19**		9 22	9 34	**9 49**	**9 55**		**10 19**		10 22		**10 49**	**10 55**		**11 19**		11 22
34	Profondsart							9 25							10 25							11 25
37	Rixensart		**8 59**					9 28	9 38		**9 59**				10 28			**10 59**				11 28
39	Genval		**9 02**					9 31	9 41		**10 02**				10 31			**11 02**				11 31
40	La Hulpe		**9 05**					9 34	9 44		**10 05**				10 34			**11 05**				11 34
44	Hoeilaart							9 37							10 37							11 37
45	Groenendaal		**9 09**					9 39							10 39							11 39
50	Boitsfort/Bosvoorde							9 43	9 51		**10 12**				10 43			**11 12**				11 43
51	Watermael/Watermaal							9 46							10 46							11 46
53	Etterbeek		**9 15**				9 35	9 48	9 54		**10 15**			10 35	10 48			**11 15**			11 35	11 48
55	**Bruxelles-Brussel** Q.L./L.W.	○	**9 18**		**9 30**	**9 33**	9 38	9 51	9 57	**10 03**	**10 18**		**10 33**	10 38	10 51		**11 03**	**11 18**		**11 33**	11 38	11 51
55	**Bruxelles-Brussel** Schuman	○	**9 21**		**9 34**	**9 37**	◪5 9 41	9 54	10 00	**10 07**	**10 21**		**10 37**	◪5 10 41	10 54		**11 07**	**11 21**		**11 37**	◪5 11 41	11 54
	Bruxelles-Brussel Nord/Noord	○	**9 29**		**9 42**	**9 45**		10 02	10 09	**10 15**	**10 29**		**10 45**		11 02		**11 15**	**11 29**		**11 45**		12 02
65	**Bruxelles-Brussel** Centr.	○	**9 33**		**9 47**	**9 50**		10 08	10 14	**10 20**	**10 33**		**10 50**		11 08		**11 20**	**11 33**		**11 50**		12 08
	Bruxelles-Brussel Midi/Zuid	○	◪1 **9 37**		**9 51**	◪4 **9 54**		10 12	10 18	**10 24**	◪1 **10 37**		**10 54**		11 12		**11 24**	◪1 **11 37**		**11 54**		12 12

Le Grand Ducal

tab km			L 6381	L 6482	IR I 3933				L 6583	L 6382	L 6483	IR I 3934				L 6584	L 6383	L 6484	IR I 3935			
0	**Louvain-la-N.-Université**	○	11 20	11 32	**11 46**				12 02	12 20	12 32	**12 46**				13 02	13 20	13 32	**13 46**			
7	**Ottignies**	○	11 26 [2]	11 38	**11 52**				12 08	12 26 [2]	12 38	**12 52**				13 08	13 26 [2]	13 38	**13 52**			
				IC J 2132		L 6282	**IC** M 2432	L 2162			**IC J** 2133		L 6283	**IC** M 2433	L 2163			**IC J** 2134		L 6284	INT 296 [3]	**IC** M 2434
tab km																						
162	*Luxembourg*			**9 27**		*9 27*					**10 27**		*10 27*					**11 27**		*11 27*	**12 08**	*12 08*
162	*Arlon*			**9 49**		*9 49*					**10 49**		*10 49*					**11 49**		*11 49*	**12 29**	*12 29*
154	*Dinant*						**11 23**							**12 23**								**13 23**
0	**Namur**			**11 25**		11 35	**11 55**				**12 25**		12 35	**12 55**				**13 25**		13 35	**13 50**	**13 55**
6	Rhisnes					11 40							12 40							13 40		
9	Saint-Denis-Bovesse					11 44							12 44							13 44		
11	Beuzet					11 46							12 46							13 46		
14	Lonzée					11 49							12 49							13 49		
17	**Gembloux**	○		**11 36**		11 52	**12 06**				**12 36**		12 52	**13 06**				**13 36**		13 52		**14 06**
17	**Gembloux**			**11 38**		11 54	**12 08**				**12 38**		12 54	**13 08**				**13 38**		13 54		**14 08**
19	Ernage					11 58							12 58							13 58		
22	Chastre					12 01							13 01							14 01		
24	Blanmont					12 03							13 03							14 03		
26	Mont-Saint-Guibert					12 06							13 06							14 06		
32	**Ottignies**	○		**11 47**		[2] 12 11	**12 17**				**12 47**		[2] 13 11	**13 17**				**13 47**		[2] 14 11		**14 17**
32	**Ottignies**			**11 49**	**11 55**		**12 19**		12 22		**12 49**	**12 55**		**13 19**		13 22		**13 49**	**13 55**			**14 19**
34	Profondsart								12 25							13 25						
37	Rixensart				**11 59**				12 28			**12 59**				13 28			**13 59**			
39	Genval				**12 02**				12 31			**13 02**				13 31			**14 02**			
40	La Hulpe				**12 05**				12 34			**13 05**				13 34			**14 05**			
44	Hoeilaart								12 37							13 37						
45	Groenendaal								12 39							13 39						
50	Boitsfort/Bosvoorde				**12 12**				12 43			**13 12**				13 43			**14 12**			
51	Watermael/Watermaal								12 46							13 46						
53	Etterbeek				**12 15**			12 35	12 48			**13 15**			13 35	13 48			**14 15**			
55	**Bruxelles-Brussel** Q.L./L.W.	○		**12 03**	**12 18**		**12 33**	12 38	12 51		**13 03**	**13 18**		**13 33**	13 38	13 51		**14 03**	**14 18**		**14 26**	**14 33**
55	**Bruxelles-Brussel** Schuman	○		**12 07**	**12 21**		**12 37**	[5] 12 41	12 54		**13 07**	**13 21**		**13 37**	[5] 13 41	13 54		**14 07**	**14 21**			**14 37**
65	**Bruxelles-Brussel** Nord/Noord	○		**12 15**	**12 29**		**12 45**		13 02		**13 15**	**13 29**		**13 45**		14 02		**14 15**	**14 29**		**14 37**	**14 45**
	Bruxelles-Brussel Centr.	○		**12 20**	**12 33**		**12 50**		13 08		**13 20**	**13 33**		**13 50**		14 08		**14 20**	**14 33**			**14 50**
	Bruxelles-Brussel Midi/Zuid	○		**12 24**	[1] **12 37**		**12 54**		13 12		**13 24**	[1] **13 37**		**13 54**		14 12		**14 24**	[1] **14 37**		**14 45**	**14 54**

[1] Zie verder tabellen 96, 108.
[2] Zie verder tabel 139.
[3] Zonder bagageruim.
[4] Zie verder tabel 50a.
[5] Zie verder tabel 50.

[1] Voir tableaux 96, 108.
[2] Voir tableau 139.
[3] Pas de compartiment fourgon.
[4] Voir tableau 50a.
[5] Voir tableau 50.

161

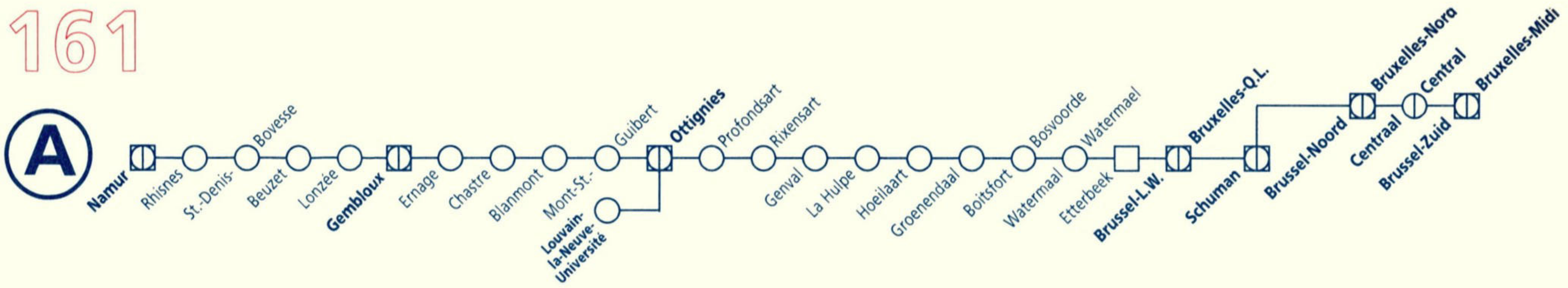

161

tab km																							
			L 6585	L 6384	L 6485	IR I 3936						L 6586		L 6385	L 6486	IR I 3937						L 6587
0	**Louvain-la-N.-Université**	○	14 02	14 20	14 32	**14 46**						15 02		15 20	15 32	**15 46**						16 02
7	**Ottignies**	○	14 08	14 26	3 14 38	**14 52**						15 08		15 26	3 15 38	**15 52**						16 08
			L 2164		IC J 2135		P 8001	L 6285	IC M 2435	L 2165		P 8012			IC J 2136		P 8004	P 8021	L 6286	IC M 2436	L 2166	
tab km																	6					
162	*Luxembourg*				**12 27**			*12 27*							**13 27**				*13 27*			
162	*Arlon*				**12 49**			*12 49*							**13 49**				*13 49*			
154	*Dinant*								**14 23**											**15 23**		
0	**Namur**				**14 25**			14 35	**14 55**						**15 25**				15 35	**15 55**		
6	Rhisnes							14 40											15 40			
9	Saint-Denis-Bovesse							14 44											15 44			
11	Beuzet							14 46											15 46			
14	Lonzée							14 49											15 49			
17	**Gembloux**	○			**14 36**			14 52	**15 06**						**15 36**				15 52	**16 06**		
17	**Gembloux**				**14 38**			14 54	**15 08**						**15 38**				15 54	**16 08**		
19	Ernage							14 58											15 58			
22	Chastre							15 01											16 01			
24	Blanmont							15 03											16 03			
26	Mont-Saint-Guibert							15 06											16 06			
32	**Ottignies**	○			**14 47**			3 15 11	**15 17**						**15 47**				3 16 11	**16 17**		
32	**Ottignies**			14 22	**14 49**	**14 55**			**15 19**		15 22				**15 49**	**15 53**				**16 19**		16 22
34	Profondsart			14 25							15 25											16 25
37	Rixensart			14 28		**14 59**					15 28					**15 57**						16 28
39	Genval			14 31		**15 02**					15 31					**16 00**						16 31
40	La Hulpe			14 34		**15 05**					15 34					**16 03**						16 34
44	Hoeilaart			14 37							15 37											16 37
45	Groenendaal			14 39							15 39					**16 07**						16 39
50	Boitsfort/Bosvoorde			14 43		**15 12**					15 43					**16 11**						16 43
51	Watermael/Watermaal			14 46							15 46											16 46
53	Etterbeek		14 35	14 48		**15 15**	15 26			15 35	15 48	15 53				**16 15**		16 20			16 35	16 48
55	**Bruxelles-Brussel** Q.L./L.W.	○	14 38	14 51		**15 03**	**15 18**	15 30		**15 33**	15 38	15 51	15 57		**16 03**	**16 18**	16 24	16 25		**16 33**	16 38	16 51
55	**Bruxelles-Brussel** Schuman	○	1 14 41	14 54		**15 07**	**15 21**	15 33		**15 37**	1 15 41	15 54	16 00		**16 07**	**16 21**	16 26	1 16 29		**16 37**	1 16 41	16 54
	Bruxelles-Brussel Nord/Noord	○		15 02		**15 15**	**15 29**	15 42		**15 45**		16 02	16 09		**16 15**	**16 29**	16 36			**16 45**		17 02
65	**Bruxelles-Brussel** Centr.	○		15 08		**15 20**	**15 33**	15 53		**15 50**		16 08	16 14		**16 20**	**16 33**	16 44			**16 50**		17 09
	Bruxelles-Brussel Midi/Zuid	○		2 15 12		**15 24**	4 **15 37**	5 15 57		**15 54**		2 16 12	1 16 18		**16 24**	4 **16 37**	7 16 48			**16 54**		2 17 13

tab km																						
			L 6386		L 6487	IR I 3938					L 6588	L 6387	L 6488	IR I 3939				L 6589	L 6388	L 6489	IR I 3940
0	**Louvain-la-N.-Université**		16 20		16 32	**16 46**					17 02	17 20	17 32	**17 46**				18 02	18 20	18 32	**18 46**
7	**Ottignies** ○		16 26		[3] 16 38	**16 52**					17 08	17 26	[3] 17 38	**17 52**				18 08	18 26	[3] 18 38	**18 52**
		P 8022	P 5537	P 8653	IC J 2137		P 8008	L 6287	IC M 2437	L 2167		P 5538	IC J 2138		L 6288	IC M 2438	L 2168		P 5539	IC J 2139	
tab km		▲		▲																	
162	*Luxembourg*				**14 27**			*14 27*					**15 27**		*15 27*					**16 27**	
162	*Arlon*				**14 49**			*14 49*					**15 49**		*15 49*					**16 49**	
154	*Dinant*			*15 23*					**16 23**							**17 23**					
0	**Namur**			16 04	**16 25**			16 35	**16 55**				**17 25**		17 35	**17 55**				**18 25**	
6	Rhisnes			16 10	|			16 40	|				|		17 40	|			|	
9	Saint-Denis-Bovesse			16 14	|			16 44	|				|		17 44	|			|	
11	Beuzet			16 16	|			16 46	|				|		17 46	|			|	
14	Lonzée			16 19	|			16 49	|				|		17 49	|			|	
17	**Gembloux** ○			16 22	**16 36**			16 52	**17 06**				**17 36**		17 52	**18 06**				**18 36**	
17	**Gembloux**			16 23	**16 38**			16 54	**17 08**				**17 38**		17 54	**18 08**				**18 38**	
19	Ernage			16 27	|			16 58	|				|		17 58	|			|	
22	Chastre			16 30	|			17 01	|				|		18 01	|			|	
24	Blanmont			16 32	|			17 03	|				|		18 03	|			|	
26	Mont-Saint-Guibert			16 35	|			17 06	|				|		18 06	|			|	
32	**Ottignies** ○			16 40	**16 47**			[3] 17 11	**17 17**				**17 47**		[3] 18 11	**18 17**				**18 47**	
32	**Ottignies**		16 34		**16 49**	**16 53**			**17 19**		17 22	17 34	**17 49**	**17 53**		**18 19**		18 22	18 34	**18 49**	**18 55**
34	Profondsart		|		|	|			|		17 25	|	|		|			18 25	|	|	|
37	Rixensart		16 38		|	**16 57**			|	|		17 28	17 38	|	**17 57**		|		18 28	18 38	|	**18 59**
39	Genval		16 41		|	**17 00**			|	|		17 31	17 41	|	**18 00**		|		18 31	18 41	|	**19 02**
40	La Hulpe		16 44		|	**17 03**			|	|		17 34	17 44	|	**18 03**		|		18 34	18 44	|	**19 05**
44	Hoeilaart		|		|	|			|		17 37	|	|		|			18 37	|	|	|
45	Groenendaal		|		|	**17 07**			|	|		17 39	|	|	**18 07**		|		18 39	|	|	**19 09**
50	Boitsfort/Bosvoorde		16 51		|	**17 11**			|	|		17 43	17 51	|	**18 11**		|		18 43	18 51	|	|
51	Watermael/Watermaal		|		|	|			|		17 46	|	|		|			18 46	|	|	|
53	Etterbeek	16 51	16 54		|	**17 15**	17 26		|	17 35	17 48	17 54	|	**18 15**		|	18 35	18 48	18 54	|	**19 15**
55	**Bruxelles-Brussel** **Q.L./L.W.** ○	16 54	16 57		**17 03**	**17 18**	17 30		**17 33**	17 38	17 51	17 57	**18 03**	**18 18**		**18 33**	18 38	18 51	18 57	**19 03**	**19 18**
55	**Schuman** ○	[8] 16 57	17 00		**17 07**	**17 21**	17 33		**17 37**	[1] 17 41	17 54	18 00	**18 07**	**18 21**		**18 37**	[1] 18 41	18 54	19 00	**19 07**	**19 21**
	Nord/Noord ○		17 09		**17 15**	**17 29**	17 42		**17 45**		18 02	18 09	**18 15**	**18 29**		**18 45**		19 02	19 09	**19 15**	**19 29**
65	**Centr.** ○		17 14		**17 20**	**17 33**	17 53		**17 50**		18 09	18 14	**18 20**	**18 33**		**18 50**		19 08	19 14	**19 20**	**19 33**
	Midi/Zuid ○		17 18		**17 24**	[4] **17 37**	[9] 17 57		**17 54**		[2] 18 13	18 18	**18 24**	[4] **18 37**		**18 54**		[2] 19 12	19 18	**19 24**	[4] **19 37**

[1] Zie verder tabel 50.
[2] Zie verder tabel 124.
[3] Zie verder tabel 139.
[4] Zie verder tabellen 96, 108.
[5] Zie verder tabellen 50a, 75, 69.
[6] Stopt te Brussel-Congres 16 41.
[7] Zie verder tabel 50a.
[8] Zie verder tabellen 50, 90.
[9] Zie verder tabellen 50a, 75.

[1] Voir tableau 50.
[2] Voir tableau 124.
[3] Voir tableau 139.
[4] Voir tableaux 96, 108.
[5] Voir tableaux 50a, 75, 69.
[6] Arrêt à Bruxelles-Congrès 16 41.
[7] Voir tableau 50a.
[8] Voir tableaux 50, 90.
[9] Voir tableaux 50a, 75.

161

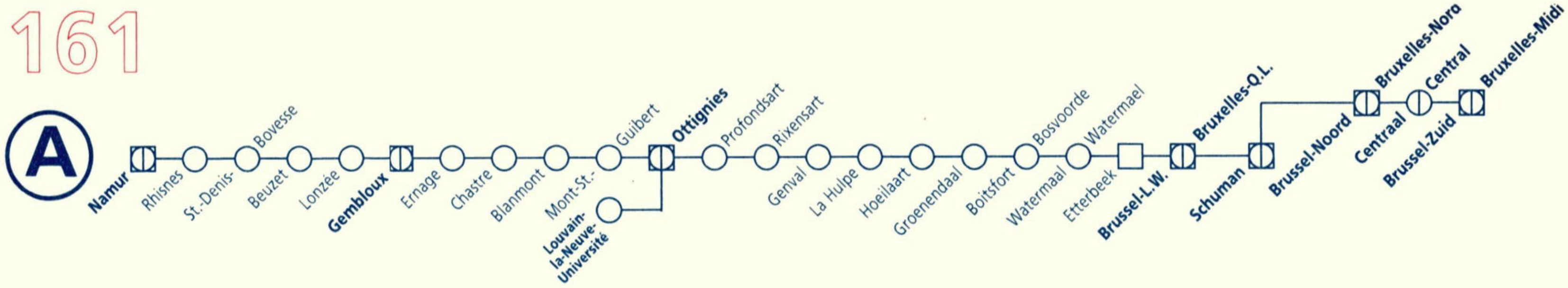

tab km																							
						L 6590	L 6389	L 6490	IR I 3941			L 6591	L 6390	L 6491	IR I 3942			L 6592	L 6391	L 6492	IR I 3943
0	**Louvain-la-N.-Université**	○				19 02	19 20	19 32	**19 46**			20 02	20 20	20 32	**20 46**			21 02	21 20	21 32	**21 46**
7	**Ottignies**	○				19 08	19 26	▮ 19 38	**19 52**			20 08	20 26	▮ 20 38	**20 52**			21 08	21 26	▮ 21 38	**21 52**
			L 6289	INT 96	IC M 2439	L 2169		P 5540	IC J 2140		L 6290	IC M 2440			IC J 2141		L 6291	IC M 2441			IC J 2142	
tab km																							
162	*Luxembourg*		*16 27*	**17 08**	*17 08*				**17 27**		*17 27*				**18 27**		*18 27*				**19 27**	
162	*Arlon*		*16 49*	**17 29**	*17 29*				**17 49**		*17 49*				**18 49**		*18 49*				**19 49**	
154	*Dinant*				**18 23**							**19 23**						**20 23**					
0	**Namur**		18 36	**18 50**	**18 55**				**19 25**		19 35	**19 55**			**20 25**		20 35	**20 55**			**21 25**	
6	Rhisnes		18 41								19 40						20 40					
9	Saint-Denis-Bovesse		18 45								19 44						20 44					
11	Beuzet		18 47								19 46						20 46					
14	Lonzée		18 50								19 49						20 49					
17	**Gembloux**	○	18 53		**19 06**				**19 36**		19 52	**20 06**			**20 36**		20 52	**21 06**			**21 36**	
17	**Gembloux**		18 54		**19 08**				**19 38**		19 54	**20 08**			**20 38**		20 54	**21 08**			**21 38**	
19	Ernage		18 58								19 58						20 58					
22	Chastre		19 01								20 01						21 01					
24	Blanmont		19 03								20 03						21 03					
26	Mont-Saint-Guibert		19 06								20 06						21 06					
32	**Ottignies**	○	▮ 19 11	Iris	**19 17**				**19 47**		▮ 20 11	**20 17**			**20 47**		▮ 21 11	**21 17**			**21 47**	
32	**Ottignies**				**19 19**		19 22	19 34	**19 49**	**19 55**		**20 19**	20 22		**20 49**	**20 55**		**21 19**	21 22		**21 49**	**21 55**
34	Profondsart						19 25						20 25						21 25			
37	Rixensart						19 28	19 38		**19 59**			20 28			**20 59**			21 28			**21 59**
39	Genval						19 31	**19 41**		**20 02**			20 31			**21 02**			21 31			**22 02**
40	La Hulpe						19 34	**19 44**		**20 05**			20 34			**21 05**			21 34			**22 05**
44	Hoeilaart						19 37						20 37						21 37			
45	Groenendaal						19 39						20 39						21 39			
50	Boitsfort/Bosvoorde						19 43	19 51		**20 12**			20 43			**21 12**			21 43			**22 12**
51	Watermael/Watermaal						19 46						20 46						21 46			
53	Etterbeek					19 35	19 48	19 54		**20 15**			20 48			**21 15**			21 48			**22 15**
55	**Bruxelles-Brussel** Q.L./L.W.	○		**19 26**	**19 33**	19 38	19 51	19 57	**20 03**	**20 18**		**20 33**	20 51		**21 03**	**21 18**		**21 33**	21 51		**22 03**	**22 18**
55	**Bruxelles-Brussel** Schuman	○			**19 37**	▮ 19 41	19 54	20 00	**20 07**	**20 21**		**20 37**	20 54		**21 07**	**21 21**		**21 37**	21 54		**22 07**	**22 21**
	Bruxelles-Brussel Nord/Noord	○		**19 37**	**19 45**		20 02	20 09	**20 15**	**20 29**		**20 45**	21 02		**21 15**	**21 29**		**21 45**	22 02		**22 15**	**22 29**
65	**Bruxelles-Brussel** Centr.	○			**19 50**		20 08	20 15	**20 20**	**20 33**		**20 50**	21 08		**21 20**	**21 33**		**21 50**	22 08		**22 20**	**22 33**
	Bruxelles-Brussel Midi/Zuid	○		**19 45**	**19 54**		20 12	20 19	**20 24**	▮ **20 37**		**20 54**	21 12		**21 24**	▮ **21 37**		**21 54**	22 12		**22 24**	▮ **22 37**

| tab km | | |

162

162

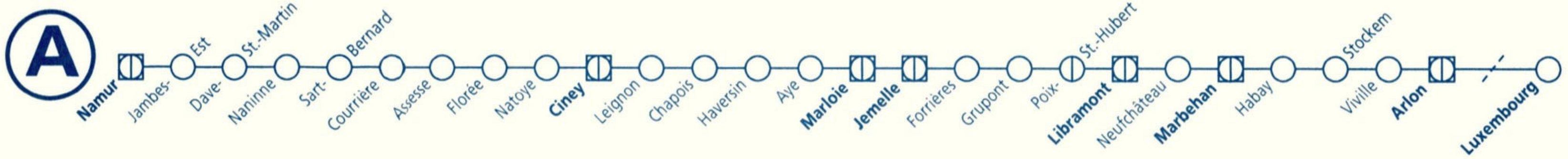

tab km			L 5904	L 5905	P 7677	L 5906	L 5856	L 5755	IC J 2104	P 7678	L 5907	L 5857	L 5756	IC J 2105	L 5858	L 5757	IC J 2106	P 7672	EC 91	L 5859	L 5758	IC J 2107
			1	1		1	2				1	2							3			
161	Bruxelles-Brussel	*Midi/Zuid*												**5 36**		*6 06*	**6 36**	*6 36*	**7 15**		*7 15*	**7 36**
161		*Centr.*												**5 40**		*6 10*	**6 40**	*6 40*	*7 09*		*7 09*	**7 40**
161		*Nord/Noord*												**5 45**		*6 15*	**6 45**	*6 45*	**7 24**		*7 24*	**7 45**
161		*Schuman*												**5 53**		*6 23*	**6 53**	*6 53*	*7 23*		*7 23*	**7 53**
161		*Q.L./L.W.*												**5 57**		*6 27*	**6 57**	*6 57*	**7 35**		*7 35*	**7 57**
0	**Namur**							5 20	**5 40**				6 20	**6 40**		7 13	**7 40**	7 43	**8 13**		8 20	**8 40**
3	Jambes-Est							5 24					6 24			7 17		7 47			8 24	
6	Dave-Saint-Martin							5 27					6 27			7 20		7 50			8 27	
9	Naninne							5 31					6 31			7 24		7 54			8 31	
11	Sart-Bernard							5 34					6 34			7 27		7 57			8 34	
15	Courrière							5 38					6 38			7 31		8 01			8 38	
19	Assesse							5 41					6 41			7 34		8 04			8 41	
21	Florée							5 44					6 44			7 37		8 07			8 44	
23	Natoye							5 46					6 46			7 39		8 09			8 46	
29	**Ciney**	○						5 51	**5 58**				6 51	**6 58**		7 44	**7 58**	8 14			8 51	**8 58**
29	**Ciney**							6 03	**6 00**				7 03	**7 00**		7 45	**8 00**					**9 00**
32	Leignon							6 06					7 06			7 48						
34	Chapois							6 08					7 08			7 50						
40	Haversin							6 14					7 14			7 56						
49	Aye							6 21					7 21			8 03						
52	**Marloie**							6 25	**6 15**			6 47	7 25	**7 15**		8 07	**8 15**					**9 15**
58	**Jemelle**	○						6 29	**6 19**			6 52	7 29	**7 19**		8 11	**8 19**					**9 19**
58	**Jemelle**				4 53		5 30	6 30	**6 21**			6 53	7 30	**7 21**		8 12	**8 21**					**9 21**
61	Forrières				4 56		5 33	6 33				6 56	7 33			8 15						
67	Grupont				5 01		5 38	6 38				7 01	7 38			8 20						
77	Poix-Saint-Hubert				5 09		5 46	6 46				7 09	7 46			8 28						
90	**Libramont**	○			5 19		5 56	6 56	**6 41**			7 19	7 56	**7 41**		8 38	**8 41**					**9 41**
90	**Libramont**				5 20		6 20		**6 43**	7 01		7 20		**7 43**	8 20		**8 43**			9 20		**9 43**
100	Neufchâteau				5 26		6 26			7 07		7 26			8 26					9 26		
116	**Marbehan**				5 37		6 37		**6 59**	7 18		7 37		**7 59**	8 37		**8 59**			9 37		**9 59**
123	Habay				5 42		6 42			7 23		7 42			8 42					9 42		
134	Stockem				5 48		6 48			7 29		7 48			8 48					9 48		
135	Viville				5 51		6 51			7 32		7 51			8 51					9 51		
137	**Arlon**	○			5 54		6 54		**7 11**	7 35		7 54		**8 11**	8 54		**9 11**		**9 31**	9 54		**10 11**
	Arlon		4 43	5 43		6 43	6 57		**7 16**		7 43	7 57		**8 16**			**9 16**		**9 33**			**10 16**
	Luxembourg	○	5 08	6 08		7 08	7 14		**7 33**		8 08	8 14		**8 33**			**9 33**		**9 52**			**10 33**

Vauban

tab km			L 5759	IC J 2108	L 5861	L 5760	IC J 2109	P 7679 ③ ●	P 7671 ③ ●	L 5761	IC J 2110	L 5913 🚩1	L 5863	P 7673 ③ ●	L 5762	IC J 2111	INT 97	L 5763	IC J 2112	L 5915 🚩1	L 5865	L 5764
161	Bruxelles-Brussel	Midi/Zuid	*8 06*	**8 36**		*9 06*	**9 36**			*10 06*	**10 36**				*11 06*	**11 36**	**12 15**	*12 15*	**12 36**			*13 06*
161		Centr.	*8 10*	**8 40**		*9 10*	**9 40**			*10 10*	**10 40**				*11 10*	**11 40**	*12 10*	*12 10*	**12 40**			*13 10*
161		Nord/Noord	*8 15*	**8 45**		*9 15*	**9 45**			*10 15*	**10 45**				*11 15*	**11 45**	**12 23**	*12 23*	**12 45**			*13 15*
161		Schuman	*8 23*	**8 53**		*9 23*	**9 53**			*10 23*	**10 53**				*11 23*	**11 53**	*12 23*	*12 23*	**12 53**			*13 23*
161		Q.L./L.W.	*8 27*	**8 57**		*9 27*	**9 57**			*10 27*	**10 57**				*11 27*	**11 57**	**12 34**	*12 34*	**12 57**			*13 27*
0	**Namur**		9 20	**9 40**		10 20	**10 40**			11 20	**11 40**				12 20	**12 40**	**13 13**	13 20	**13 40**			14 20
3	Jambes-Est		9 24			10 24				11 24					12 24			13 24				14 24
6	Dave-Saint-Martin		9 27			10 27				11 27					12 27			13 27				14 27
9	Naninne		9 31			10 31				11 31					12 31			13 31				14 31
11	Sart-Bernard		9 34			10 34				11 34					12 34			13 34				14 34
15	Courrière		9 38			10 38				11 38					12 38			13 38				14 38
19	Assesse		9 41			10 41				11 41					12 41			13 41				14 41
21	Florée		9 44			10 44				11 44					12 44			13 44				14 44
23	Natoye		9 46			10 46				11 46					12 46			13 46				14 46
29	**Ciney**	○	9 51	**9 58**		10 51	**10 58**			11 51	**11 58**				12 51	**12 58**		13 51	**13 58**			14 51
29	**Ciney**		10 03	**10 00**			**11 00**			12 03	**12 00**			12 27		**13 00**		14 03	**14 00**			
32	Leignon		10 06							12 06				12 30				14 06				
34	Chapois		10 08							12 08				12 32				14 08				
40	Haversin		10 14							12 14				12 38			**Iris**	14 14				
49	Aye		10 21							12 21				12 45				14 21				
52	**Marloie**		10 25	**10 15**			**11 15**			12 25	**12 15**			12 49		**13 15**		14 25	**14 15**			
58	**Jemelle**	○	10 29	**10 19**			**11 19**			12 29	**12 19**			12 53		**13 19**		14 29	**14 19**			
58	**Jemelle**		10 30	**10 21**			**11 21**			12 30	**12 21**					**13 21**		14 30	**14 21**			
61	Forrières		10 33							12 33								14 33				
67	Grupont		10 38							12 38								14 38				
77	Poix-Saint-Hubert		10 46							12 46								14 46				
90	**Libramont**	○	10 56	**10 41**			**11 41**			12 56	**12 41**					**13 41**		14 56	**14 41**			
90	**Libramont**			**10 43**	11 20		**11 43**		12 20		**12 43**		13 20			**13 43**			**14 43**		15 20	
100	Neufchâteau				11 26				12 26				13 26								15 26	
116	**Marbehan**			**10 59**	11 37		**11 59**		12 37		**12 59**		13 37			**13 59**			**14 59**		15 37	
123	Habay				11 42				12 42				13 42								15 42	
134	Stockem				11 48				12 48				13 48								15 48	
135	Viville				11 51				12 51				13 51								15 51	
137	**Arlon**	○		**11 11**	11 54		**12 11**		12 54		**13 11**		13 54			**14 11**	**14 31**		**15 11**		15 54	
	Arlon			**11 16**			**12 16**	12 22			**13 16**	13 43				**14 16**	**14 33**		**15 16**	15 43		
	Luxembourg	○		**11 33**			**12 33**	12 47			**13 33**	14 08				**14 33**	**14 52**		**15 33**	16 08		

1 Rijdt niet op 23 juni en 2 nov 98.
2 Rijdt niet op 23 juni en 2 nov 98 tussen Aarlen en Luxembourg.
3 Zonder bagageruim.

1 Ne circule pas les 23 juin et 2 nov 98.
2 Ne circule pas les 23 juin et 2 nov 98 entre Arlon et Luxembourg.
3 Pas de compartiment fourgon.

162

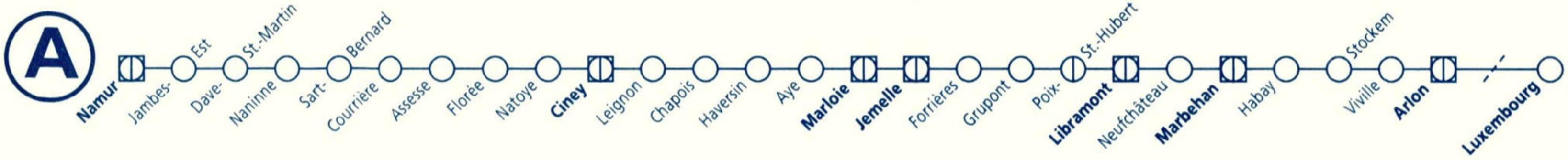

162

tab			IC J	L	L	L	IC J	P	L	L	L	IC J	P	P	INT	L	P	L	IC J	L	P	L
			2113	5916	5866	5765	2114	8606	5917	5867	5766	2115	8670	8600	295	5868	8602	5767	2116	5869	8671	5768
km				f				⑤ ●	f						2		3					
161	Bruxelles-Brussel	*Midi/Zuid*	**13 36**			*14 06*	**14 36**	15 09			*15 06*	**15 36**	*15 36*	16 01	**16 10**		16 15	*16 15*	**16 36**		*16 39*	*17 13*
161		*Centr.*	**13 40**			*14 10*	**14 40**	15 13			*15 10*	**15 40**	*15 40*	16 05	*16 10*		16 19	*16 19*	**16 40**		*16 43*	*17 17*
161		*Nord/Noord*	**13 45**			*14 15*	**14 45**	15 18			*15 15*	**15 45**	*15 45*	16 09	**16 19**		16 26	*16 26*	**16 45**		*16 48*	*17 24*
161		*Schuman*	**13 53**			*14 23*	**14 53**	15 27			*15 23*	**15 53**	*15 53*	16 17	*16 24*		16 35	*16 35*	**16 53**		*16 56*	*17 32*
161		*Q.L./L.W.*	**13 57**			*14 27*	**14 57**	15 31			*15 27*	**15 57**	*15 57*	16 21	**16 31**		16 39	*16 39*	**16 57**		*17 00*	*17 36*
0	**Namur**		**14 40**			15 20	**15 40**	16 13			16 20	**16 40**	16 43	17 04	**17 16**		17 22	17 25	**17 40**		17 46	18 20
3	Jambes-Est					15 24					**16 24**		16 47					17 29			17 50	18 24
6	Dave-Saint-Martin					15 27					**16 27**		16 50					17 32			17 53	18 27
9	Naninne					15 31					**16 31**		16 54					17 36			17 57	18 31
11	Sart-Bernard					15 34					**16 34**		16 57					17 39			18 00	18 34
15	Courrière					15 38					**16 38**		17 01					17 43			18 04	18 38
19	Assesse					15 41					**16 41**		17 04					17 46			18 07	18 41
21	Florée					15 44					**16 44**		17 07					17 49			18 10	18 44
23	Natoye					15 46					**16 46**		17 09					17 51			18 12	18 46
29	**Ciney**	○	**14 58**			15 51	**15 58**	16 30			**16 51**	**16 58**	17 14	17 22			17 40	17 56	**17 59**		18 17	18 51
29	**Ciney**		**15 00**			16 03	**16 00**	16 31			17 03	**17 00**	17 27	17 24			17 42	18 03	**18 00**		19 03	
32	Leignon					16 06					17 06		17 30					18 06			19 06	
34	Chapois					16 08					17 08		17 32					18 08			19 08	
40	Haversin					16 14					17 14		17 38				17 49	18 14			19 14	
49	Aye					16 21					17 21		17 45				17 56	18 21			19 21	
52	**Marloie**		**15 15**			16 25	**16 15**	16 46			17 25	**17 15**	17 49	17 38			18 00	18 25	**18 15**		19 25	
58	**Jemelle**	○	**15 19**			16 29	**16 19**	16 51			17 29	**17 19**	17 54	17 43			18 05	18 29	**18 19**		19 29	
58	**Jemelle**		**15 21**			16 30	**16 21**	16 52			17 30	**17 21**						18 30	**18 21**			
61	Forrières					16 33					17 33							18 33				
67	Grupont					16 38					17 38							18 38				
77	Poix-Saint-Hubert					16 46					17 46							18 46				
90	**Libramont**	○	**15 41**			16 56	**16 41**	17 12			17 56	**17 41**						18 56	**18 41**			
90	**Libramont**		**15 43**		16 20		**16 43**	17 13		17 20		**17 43**				18 20			**18 43**	19 20		
100	Neufchâteau				16 26					17 26						18 26				19 26		
116	**Marbehan**		**15 59**		16 37		**16 59**	17 28		17 37		**17 59**				18 37			**18 59**	19 37		
123	Habay				16 42					17 42						18 42				19 42		
134	Stockem				16 48					17 48						18 48				19 48		
135	Viville				16 51					17 51						18 51				19 51		
137	**Arlon**	○	**16 11**		16 54		**17 11**	17 40		17 54		**18 11**			**18 41**	18 54			**19 11**	19 54		
	Arlon		**16 16**	16 43			**17 16**		17 43			**18 16**			**18 43**				**19 16**			
	Luxembourg	○	**16 33**	17 08			**17 33**		18 08			**18 33**			**19 02**				**19 33**			

Edelweiss

tab km			IC J 2117	INT 103	L 5769	IC J 2118	INT 299	L 5871	L 5770	IC J 2119	L 5771	IC J 2120	L 5772	IC J 2121	INT 499	IC J 2122
				[2]			[2]								[4]	
161	Bruxelles-Brussel	*Midi/Zuid*	17 36	18 11	*18 11*	18 36	19 15		*19 15*	19 36	*20 06*	20 36	*21 06*	21 36	22 30	22 36
161		*Centr.*	17 40	18 15	*18 15*	18 40	*19 10*		*19 10*	19 40	*20 10*	20 40	*21 10*	21 40		22 40
161		*Nord/Noord*	17 45	18 20	*18 20*	18 45	19 23		*19 23*	19 45	*20 15*	20 45	*21 15*	21 45	22 40	22 45
161		*Schuman*	17 53	18 28	*18 28*	18 53	*19 23*		*19 23*	19 53	*20 23*	20 53	*21 23*	21 53		22 53
161		*Q.L./L.W.*	17 57	18 32	*18 32*	18 57	19 34		*19 34*	19 57	*20 27*	20 57	*21 27*	21 57	22 53	22 57
0	**Namur**		18 40	19 13	19 20	19 40	20 13		20 20	20 40	21 20	21 40	22 20	22 40	23 29	23 40
3	Jambes-Est				19 24				20 24		21 24		22 24			
6	Dave-Saint-Martin				19 27				20 27		21 27		22 27			
9	Naninne				19 31				20 31		21 31		22 31			
11	Sart-Bernard				19 34				20 34		21 34		22 34			
15	Courrière				19 38				20 38		21 38		22 38			
19	Assesse				19 41				20 41		21 41		22 41			
21	Florée				19 44				20 44		21 44		22 44			
23	Natoye				19 46				20 46		21 46		22 46			
29	**Ciney**	○	18 58	Le Grand Ducal	19 51	19 58			20 51	20 58	21 51	21 58	22 51	22 58		23 58
29	**Ciney**		19 00		20 03	20 00				21 00	22 03	22 00	23 03	23 00		0 00
32	Leignon				20 06						22 06		23 06			
34	Chapois				20 08						22 08		23 08			
40	Haversin				20 14						22 14		23 14			
49	Aye				20 21						22 21		23 21			
52	**Marloie**		19 15		20 25	20 15				21 15	22 25	22 15	23 25	23 15		0 15
58	**Jemelle**	○	19 19	19 45	20 29	20 19				21 19	22 29	22 19	23 29	23 19		0 19
58	**Jemelle**		19 21	19 46	20 30	20 21				21 21	22 30	22 21		23 21		
61	Forrières				20 33						22 33					
67	Grupont				20 38						22 38					
77	Poix-Saint-Hubert				20 46						22 46					
90	**Libramont**	○	19 41	20 06	20 56	20 41				21 41	22 56	22 41		23 41		
90	**Libramont**		19 43	20 07		20 43		21 19		21 43	22 57	22 43		23 43		
100	Neufchâteau							21 25			23 03					
116	**Marbehan**		19 59			20 59		21 37		21 59	23 14	22 59		23 59		
123	Habay							21 42			23 19					
134	Stockem							21 48			23 25					
135	Viville							21 51			23 28					
137	**Arlon**	○	20 11	20 32		21 11	21 31	21 54		22 11	23 31	23 11		0 11	0 49	
	Arlon		20 16	20 34		21 16	21 33			22 16		23 16			0 51	
	Luxembourg	○	20 33	20 53		21 33	21 52			22 43		23 43			1 10	

[1] Rijdt niet op 23 juni en 2 nov 98.
[2] Zonder bagageruim.
[3] Stopt te Brussel-Congres 16 21.
[4] Zitplaatsen enkel in tweede klas.

[1] Ne circule pas les 23 juin et 2 nov 98.
[2] Pas de compartiment fourgon.
[3] Arrêt à Bruxelles-Congrès 16 21.
[4] Places assises uniquement en deuxième classe.

YVOIR

Tropical Butterfly Center, le Centre Nature et l'Ile d'Yvoir

B-Excursion 116

162

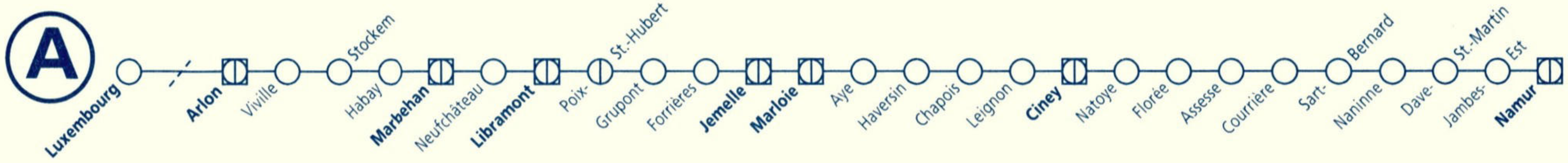

tab km			L 5775	IC J 2126	P 7674	INT 498	L 5776	IC J 2127	P 7600	P 7624	L 5777	IC J 2128	IC J 2128	P 7602	L 5876	L 5778	IC J 2129	INT 298	L 5877	INT 102	L 5779	L 5927
						2						3 ☼	5	6				7		7		8
	Luxembourg	○				**4 08**						**5 27**	**5 27**				**6 27**	**6 42**		**7 10**		7 15
	Arlon	○				**4 27**						**5 44**	**5 44**				**6 44**	**7 01**		**7 29**		7 40
0	**Arlon**				4 16	**4 29**		**4 49**				**5 49**	**5 49**		6 06		**6 49**	**7 03**	7 06	**7 31**		
2	Viville				4 19										6 09				7 09			
3	Stockem				4 22										6 12				7 12			
14	Habay				4 28										6 18				7 18			
21	**Marbehan**				4 34			**5 03**				**6 03**	**6 03**		6 24		**7 03**		7 24			
37	Neufchâteau				4 44										6 34				7 34			
47	**Libramont**	○			4 50			**5 17**				**6 17**	**6 17**		6 40		**7 17**		7 40	**7 56**		
47	**Libramont**						5 04	**5 19**			6 04	**6 19**	**6 19**			7 04	**7 19**			**7 57**	8 04	
60	Poix-Saint-Hubert						5 14				6 14					7 14					8 14	
70	Grupont						5 22				6 22					7 22					8 22	
76	Forrières						5 27				6 27					7 27					8 27	
79	**Jemelle**	○					5 30	**5 39**			6 30	**6 39**	**6 39**			7 30	**7 39**			**8 16**	8 30	
79	**Jemelle**		4 31	**4 41**			5 31	**5 41**	6 07	6 15	6 31	**6 41**	**6 41**	6 56		7 31	**7 41**			**8 17**	8 31	
85	**Marloie**		4 36	**4 47**			5 36	**5 47**	6 13	6 21	6 36	**6 47**	**6 47**	7 02		7 36	**7 47**				8 36	
88	Aye		4 39				5 39			6 24	6 39			7 05		7 39					8 39	
97	Haversin		4 46				5 46			6 31	6 46			7 12		7 46					8 46	
103	Chapois		4 52				5 52				6 52					7 52					8 52	
105	Leignon		4 54				5 54				6 54					7 54					8 54	
108	**Ciney**	○	4 57	**5 00**			5 57	**6 00**	6 26	6 39	6 57	**7 00**	**7 00**	7 19		7 57	**8 00**				8 57	
108	**Ciney**		5 12	**5 02**			6 09	**6 02**	6 28	6 40	7 05	**7 02**	**7 02**	7 21		8 09	**8 02**				9 09	
114	Natoye		5 17				6 14			6 45	7 10					8 14					9 14	
116	Florée		5 19				6 16				7 12					8 16					9 16	
118	Assesse		5 22				6 19			6 49	7 15					8 19					9 19	
122	Courrière		5 25				6 22			6 52	7 18					8 22					9 22	
126	Sart-Bernard		5 29				6 26				7 22					8 26					9 26	
128	Naninne		5 32				6 29			6 58	7 25					8 29					9 29	
131	Dave-Saint-Martin		5 36				6 33				7 29					8 33					9 33	
134	Jambes-Est		5 39				6 36				7 32					8 36					9 36	
137	**Namur**	○	5 43	**5 20**		**5 49**	6 40	**6 20**	6 46	7 05	7 36	**7 20**	**7 20**	7 39		8 40	**8 20**	**8 28**		**8 50**	9 40	
161	*Bruxelles-Brussel*	*Q.L./L.W.* ○	*6 26*	**6 03**		**6 26**	*7 29*	**7 03**	7 29	*8 00*	*8 21*	**8 03**	**8 03**	8 21		*9 30*	**9 03**	**9 07**		**9 30**	*10 33*	
161		*Schuman* ○	*6 37*	**6 07**		*6 37*	*7 32*	**7 08**	7 32	*8 04*	*8 26*	**8 08**	**8 08**	8 26		*9 34*	**9 07**			**9 34**	*10 37*	
161		*Nord/Noord* ○	*6 37*	**6 15**		**6 37**	*7 42*	**7 15**	7 42	*8 12*	*8 35*	**8 15**	**8 15**	8 35		*9 42*	**9 15**	**9 20**		**9 42**	*10 45*	
161		*Centr.* ○	*6 50*	**6 20**		*6 50*	*7 47*	**7 20**	7 47	*8 17*	*8 43*	**8 20**	**8 20**	8 43		*9 47*	**9 20**			**9 47**	*10 50*	
161		*Midi/Zuid* ○	*6 45*	**6 24**		**6 45**	*7 51*	**7 24**	7 51	*8 21*	*8 47*	**8 24**	**8 24**	8 47		*9 51*	**9 24**	**9 29**		**9 51**	*10 54*	

Le Grand Ducal

tab km			IC J 2130	L 5878	L 5780	IC J 2131	IC J 2132	L 5781	L 5880	L 5782	IC J 2133	P 7670 ③ ●	IC J 2134	L 5783	L 5882	P 7675 ③ ●	INT 296 7	L 5784	IC J 2135	L 5932 8	IC J 2136	L 5785
	Luxembourg		**7 27**			**8 27**	**9 27**				**10 27**		**11 27**				**12 08**		**12 27**	12 15	**13 27**	
	Arlon	○	**7 44**			**8 44**	**9 44**				**10 44**		**11 44**				**12 27**		**12 44**	12 50	**13 44**	
0	**Arlon**		**7 49**	8 06		**8 49**	**9 49**		10 06		**10 49**		**11 49**		12 06	12 21	**12 29**		**12 49**		**13 49**	
2	Viville			8 09					10 09						12 09	12 24						
3	Stockem			8 12					10 12						12 12	12 27						
14	Habay			8 18					10 18						12 18	12 33						
21	**Marbehan**		**8 03**	8 24		**9 03**	**10 03**		10 24		**11 03**		**12 03**		12 24	12 43			**13 03**		**14 03**	
37	Neufchâteau			8 34					10 34						12 34	12 53						
47	**Libramont**	○	**8 17**	8 40		**9 17**	**10 17**		10 40		**11 17**		**12 17**		12 40	12 59			**13 17**		**14 17**	
47	**Libramont**		**8 19**		9 04	**9 19**	**10 19**			11 04	**11 19**	12 10	**12 19**			13 22		13 04	**13 19**		**14 19**	
60	Poix-Saint-Hubert				9 14					11 14		12 20				13 32		13 14				
70	Grupont				9 22					11 22		12 28				13 40		13 22				
76	Forrières				9 27					11 27		12 33				13 45		13 27				
79	**Jemelle**	○	**8 39**		9 30	**9 39**	**10 39**			11 30	**11 39**	12 36	**12 39**			13 48		13 30	**13 39**		**14 39**	
79	**Jemelle**		**8 41**		9 31	**9 41**	**10 41**			11 31	**11 41**		**12 41**					13 31	**13 41**		**14 41**	
85	**Marloie**		**8 47**		9 36	**9 47**	**10 47**			11 36	**11 47**		**12 47**					13 36	**13 47**		**14 47**	
88	Aye				9 39					11 39								13 39				
97	Haversin				9 46					11 46								13 46				
103	Chapois				9 52					11 52								13 52				
105	Leignon				9 54					11 54								13 54				
108	**Ciney**	○	**9 00**		9 57	**10 00**	**11 00**			11 57	**12 00**		**13 00**					13 57	**14 00**		**15 00**	
108	**Ciney**		**9 02**		10 09	**10 02**	**11 02**	11 09		12 09	**12 02**		**13 02**	13 09				14 09	**14 02**		**15 02**	15 09
114	Natoye				10 14			11 14		12 14				13 14				14 14				15 14
116	Florée				10 16			11 16		12 16				13 16				14 16				15 16
118	Assesse				10 19			11 19		12 19				13 19				14 19				15 19
122	Courrière				10 22			11 22		12 22				13 22				14 22				15 22
126	Sart-Bernard				10 26			11 26		12 26				13 26				14 26				15 26
128	Naninne				10 29			11 29		12 29				13 29				14 29				15 29
131	Dave-Saint-Martin				10 33			11 33		12 33				13 33				14 33				15 33
134	Jambes-Est				10 36			11 36		12 36				13 36				14 36				15 36
137	**Namur**	○	1 **9 20**		10 40	1 **10 20**	1 **11 20**	11 40		12 40	1 **12 20**		1 **13 20**	13 40			1 **13 47**	14 40	1 **14 20**		1 **15 20**	15 40
161		*Q.L./L.W.* ○	**10 03**		*11 33*	**11 03**	**12 03**	*12 33*		*13 33*	**13 03**		**14 03**	*14 26*			**14 26**	*15 33*	**15 03**		**16 03**	*16 33*
161	*Bruxelles-*	*Schuman* ○	**10 07**		*11 37*	**11 07**	**12 07**	*12 37*		*13 37*	**13 07**		**14 07**	*14 37*			*14 37*	*15 37*	**15 07**		**16 07**	*16 37*
161	*Brussel*	*Nord/Noord* ○	**10 15**		*11 45*	**11 15**	**12 15**	*12 45*		*13 45*	**13 15**		**14 15**	*14 37*			**14 37**	*15 45*	**15 15**		**16 15**	*16 45*
161		*Centr.* ○	**10 20**		*11 50*	**11 20**	**12 20**	*12 50*		*13 50*	**13 20**		**14 20**	*14 50*			*14 50*	*15 50*	**15 20**		**16 20**	*16 50*
161		*Midi/Zuid* ○	**10 24**		*11 54*	**11 24**	**12 24**	*12 54*		*13 54*	**13 24**		**14 24**	*14 45*			**14 45**	*15 54*	**15 24**		**16 24**	*16 54*

Edelweiss

1 Zie verder tabel 161.
2 Zitplaatsen enkel in tweede klas.
3 Bestemming De Panne 10 10, evenals Oostende 9 48 als trein T 6828 (Gent-Sint-Pieters V. 9 11).
4 Zie verder tabellen 161, 50, 50a, 73.
5 Rijdt niet tijdens de rijperiode van de toeristentreinen.
6 Stopt te Brussel-Congres 8 40.
7 Zonder bagageruim.
8 Rijdt niet op 23 juni en 2 nov 98.

1 Voir tableau 161.
2 Places assises uniquement en deuxième classe.
3 Destination La Panne 10 10, ainsi que Ostende 9 48 comme train T 6828 (Gand-Saint-Pierre D. 9 11).
4 Voir tableaux 161, 50, 50a, 73.
5 Ne circule pas pendant la période de circulation des trains touristiques.
6 Arrêt à Bruxelles-Congrès 8 40.
7 Pas de compartiment fourgon.
8 Ne circule pas les 23 juin et 2 nov 98.

162

162

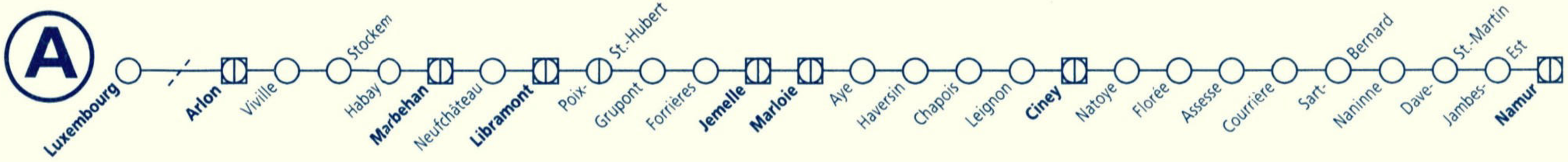

tab km			L 5884	L 5786	IC J 2137	L 5787	L 5934	IC J 2138	L 5886	L 5788	IC J 2139	L 5936	L 5887	INT 96	L 5937	IC J 2140	L 5789	L 5888	L 5790	L 5938	IC J 2141	IC J 2142
							2					2			2			3		2		
	Luxembourg	○			**14 27**		14 15	**15 27**			**16 27**	16 15		**17 08**	17 15	**17 27**		17 46		18 15	**18 27**	**19 27**
	Arlon	○			**14 44**		14 50	**15 44**			**16 44**	16 50		**17 27**	17 40	**17 44**		18 03		18 40	**18 44**	**19 44**
0	**Arlon**		14 07		**14 49**			**15 49**	16 06	16 29	**16 49**		17 06	**17 29**		**17 49**		18 06			**18 49**	**19 49**
2	Viville		14 10						16 09	16 32			17 09					18 09				
3	Stockem		14 13						16 12	16 35			17 12					18 12				
14	Habay		14 19						16 18	16 41			17 18					18 18				
21	**Marbehan**		14 25		**15 03**			**16 03**	16 24	16 47	**17 03**		17 24			**18 03**		18 24			**19 03**	**20 03**
37	Neufchâteau		14 35						16 34	16 57			17 34					18 34				
47	**Libramont**	○	14 41		**15 17**			**16 17**	16 40	17 03	**17 17**		17 40			**18 17**		18 40			**19 17**	**20 17**
47	**Libramont**			15 04	**15 19**	16 10		**16 19**		17 04	**17 19**					**18 19**			19 04		**19 19**	**20 19**
60	Poix-Saint-Hubert			15 14		16 20				17 14									19 14			
70	Grupont			15 22		16 28				17 22									19 22			
76	Forrières			15 27		16 33				17 27									19 27			
79	**Jemelle**	○		15 30	**15 39**	16 36		**16 39**		17 30	**17 39**					**18 39**			19 30		**19 39**	**20 39**
79	**Jemelle**			15 31	**15 41**	16 44		**16 41**		17 31	**17 41**					**18 41**			19 31		**19 41**	**20 41**
85	**Marloie**			15 36	**15 47**	16 50		**16 47**		17 36	**17 47**					**18 47**			19 36		**19 47**	**20 47**
88	Aye			15 39		16 53				17 39				Iris					19 39			
97	Haversin			15 46		17 00				17 46									19 46			
103	Chapois			15 52		17 06				17 52									19 52			
105	Leignon			15 54		17 08				17 54									19 54			
108	**Ciney**	○		15 57	**16 00**	17 11		**17 00**		17 57	**18 00**					**19 00**			19 57		**20 00**	**21 00**
108	**Ciney**			16 09	**16 02**	17 12		**17 02**		18 09	**18 02**					**19 02**	19 09		20 09		**20 02**	**21 02**
114	Natoye			16 14		17 17				18 14							19 14		20 14			
116	Florée			16 16		17 19				18 16							19 16		20 16			
118	Assesse			16 19		17 23				18 19							19 19		20 19			
122	Courrière			16 22		17 26				18 22							19 22		20 22			
126	Sart-Bernard			16 26		17 30				18 26							19 26		20 26			
128	Naninne			16 29		17 34				18 29							19 29		20 29			
131	Dave-Saint-Martin			16 33		17 38				18 33							19 33		20 33			
134	Jambes-Est			16 36		17 41				18 36							19 36		20 36			
137	**Namur**	○		16 40	◧ **16 20**	17 45		◧ **17 20**		18 40	◧ **18 20**			◧ **18 47**		◧ **19 20**	19 40		20 40		◧ **20 20**	◧ **21 20**
161	*Bruxelles-Brussel*	*Q.L./L.W.* ○		*17 33*	**17 03**	*18 33*		**18 03**		*19 26*	**19 03**			**19 26**		**20 03**	*20 33*		*21 33*		**21 03**	**22 03**
161		*Schuman* ○		*17 37*	**17 07**	*18 37*		**18 07**		*19 37*	**19 07**			*19 37*		**20 07**	*20 37*		*21 37*		**21 07**	**22 07**
161		*Nord/Noord* ○		*17 45*	**17 15**	*18 45*		**18 15**		*19 37*	**19 15**			**19 37**		**20 15**	*20 45*		*21 45*		**21 15**	**22 15**
161		*Centr.* ○		*17 50*	**17 20**	*18 50*		**18 20**		*19 50*	**19 20**			*19 50*		**20 20**	*20 50*		*21 50*		**21 20**	**22 20**
161		*Midi/Zuid* ○		*17 54*	**17 24**	*18 54*		**18 24**		*19 45*	**19 24**			**19 45**		**20 24**	*20 54*		*21 54*		**21 24**	**22 24**

162

tab km			L 5791	L 5890	EC 90	L 5792	IC J 2143	IC J 2144	L 5892	L 5941	L 5942	L 5943
					[4]							
	Luxembourg				**20 08**		**20 27**	**21 27**		21 53	22 53	23 53
	Arlon	○			**20 27**		**20 44**	**21 44**		22 18	23 18	0 18
0	**Arlon**			20 06	**20 29**		**20 49**	**21 49**	22 10			
2	Viville			20 09					22 13			
3	Stockem			20 12					22 16			
14	Habay			20 18					22 22			
21	**Marbehan**			20 24			**21 03**	**22 03**	22 29			
37	Neufchâteau			20 34					22 39			
47	**Libramont**	○		20 40			**21 17**	**22 17**	22 45			
47	**Libramont**					21 04	**21 19**	**22 19**	22 46			
60	Poix-Saint-Hubert					21 14			22 56			
70	Grupont					21 22			23 04			
76	Forrières					21 27			23 09			
79	**Jemelle**	○				21 30	**21 39**	**22 39**	23 12			
79	**Jemelle**					21 31	**21 41**	**22 41**				
85	**Marloie**					21 36	**21 47**	**22 47**				
88	Aye					21 39						
97	Haversin				Vauban	21 46						
103	Chapois					21 52						
105	Leignon					21 54						
108	**Ciney**	○				21 57	**22 00**	**23 00**				
108	**Ciney**		21 09			22 09	**22 02**	**23 02**				
114	Natoye		21 14			22 14						
116	Florée		21 16			22 16						
118	Assesse		21 19			22 19						
122	Courrière		21 22			22 22						
126	Sart-Bernard		21 26			22 26						
128	Naninne		21 29			22 29						
131	Dave-Saint-Martin		21 33			22 33						
134	Jambes-Est		21 36			22 36						
137	**Namur**	○	21 40		[1] **21 47**	22 40	[1] **22 20**	**23 20**				
161	*Bruxelles-Brussel*	*Q.L./L.W.* ○	*22 26*		**22 26**		**23 03**					
161		*Schuman* ○	*22 37*		*22 37*		**23 07**					
161		*Nord/Noord* ○	*22 37*		**22 37**		**23 15**					
161		*Centr.* ○	*22 42*		**22 42**		**23 20**					
161		*Midi/Zuid* ○	*22 46*		**22 46**		**23 24**					

[1] Zie verder tabel 161.
[2] Rijdt niet op 23 juni en 2 nov 98.
[3] Rijdt niet op 23 juni en 2 nov 98 tussen Luxembourg en Aarlen.
[4] Zonder bagageruim.

[1] Voir tableau 161.
[2] Ne circule pas les 23 juin et 2 nov 98.
[3] Ne circule pas les 23 juin et 2 nov 98 entre Luxembourg et Arlon.
[4] Pas de compartiment fourgon.

LUXEMBOURG - ARLON - BRUXELLES → KNOKKE

tous les Week-ends et jours fériés en période touristique

165

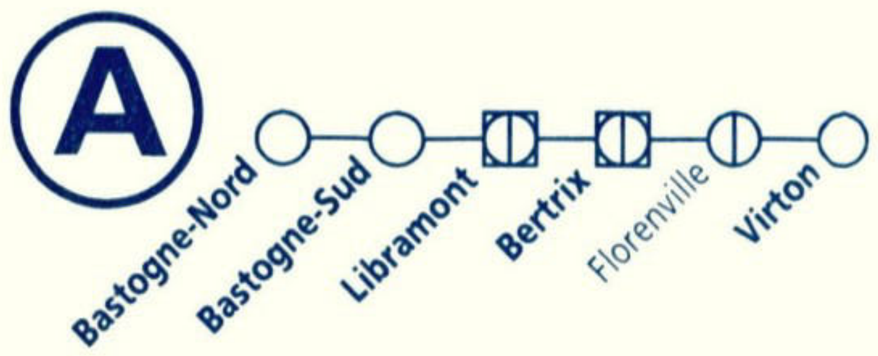

De treinen tussen Bastogne en Libramont zijn voorlopig vervangen door bussen, toegankelijk voor reizigers in het bezit van een geldig vervoerbewijs NMBS.

Les trains entre Bastogne et Libramont sont remplacés, provisoirement par des autobus, qui sont accessibles aux voyageurs, munis d'un titre de transport SNCB.

tab km																						
				BUS		BUS	BUS		BUS	BUS		BUS	BUS	BUS	BUS	BUS	BUS	BUS	BUS	BUS		
									●							4	●					
0	**Bastogne-Nord**			5 30		6 17	6 32		7 10	7 27		8 32	9 20	10 32	11 32	12 19	12 14	13 20	14 29	15 32		
1	**Bastogne-Sud**			5 35		6 22	6 37		7 14	7 32		8 37	9 25	10 37	11 37	12 24	12 20	13 26	14 35	15 37		
30	**Libramont**		○	6 10		7 10	7 10		7 58	8 10		9 10	10 10	11 10	12 10	13 10	13 10	14 10	15 10	16 10		
162	*Namur*		○	*7 20*		*8 20*	*8 20*		*9 20*	*9 20*		*10 20*	*11 20*	*12 20*	*13 20*	*14 20*	*14 20*	*15 20*	*16 20*	*17 20*		
161	*Bruxelles-Brussel*	*Nord/Noord*	○	*8 15*		*9 15*	*9 15*		*10 15*	*10 15*		*11 15*	*12 15*	*13 15*	*14 15*	*15 15*	*15 15*	*16 15*	*17 15*	*18 15*		
161		*Centr.*	○	*8 20*		*9 20*	*9 20*		*10 20*	*10 20*		*11 20*	*12 20*	*13 20*	*14 20*	*15 20*	*15 20*	*16 20*	*17 20*	*18 20*		
161		*Midi/Zuid*	○	*8 24*		*9 24*	*9 24*		*10 24*	*10 24*		*11 24*	*12 24*	*13 24*	*14 24*	*15 24*	*15 24*	*16 24*	*17 24*	*18 24*		
162	*Arlon*		○	*6 54*		*7 54*	*7 54*		*8 54*	*8 54*		*9 54*		*11 54*		*13 54*	*13 54*		*15 54*	*16 54*		
162	*Luxembourg*		○	*7 14*		*8 14*	*8 14*															
				L *5955*		L *6078*	L *5956*		P *7695*	L *5957*		P *7697*	L *6080*	L *5959*	L *6082*	L *5961*	L *6084*		L *5963*	L *6086*	L *5965*	P *8695*	L *6088*	P *8684*
tab km				1		1	1		1	1		1	3	1	1	1	1		1	1	1	1	1	1
162	*Luxembourg*											*7 10*												
162	*Arlon*					*6 06*				*7 06*		*7 31*	*8 06*		*10 06*		*12 06*			*14 07*		*15 27*		
161	*Bruxelles-Brussel*	*Midi/Zuid*								*5 36*			*6 36*	*7 36*	*8 36*	*9 36*	*10 36*		*11 36*	*12 36*	*13 36*	*15 49*	*16 06*	
161		*Centr.*								*5 40*			*6 40*	*7 40*	*8 40*	*9 40*	*10 40*		*11 40*	*12 40*	*13 40*		*14 36*	
161		*Nord/Noord*								*5 45*			*6 45*	*7 45*	*8 45*	*9 45*	*10 45*		*11 45*	*12 45*	*13 45*		*14 40*	
162	*Namur*					*5 40*				*6 40*			*7 40*	*8 40*	*9 40*	*10 40*	*11 40*		*12 40*	*13 40*	*14 40*		*14 45*	
30	**Libramont**			5 46		6 46			7 14	7 46		8 14	8 46	9 46	10 46	11 46	12 46		13 46	14 46	15 46	16 22	*15 40*	
42	**Bertrix**		○	5 56	2	6 56			7 24	7 56		8 24	2 8 56	9 56	2 10 56	11 56	2 12 56		13 56	2 14 56	15 56	16 32	2 17 00	16 50
166	*Dinant*		○	*7 17*		8 17							10 17		12 17		14 17			16 17			18 17	
42	**Bertrix**						7 02			8 02				10 02		12 02			14 02		16 02			17 05
63	Florenville						7 19			8 19				10 19		12 19			14 19		16 19			17 22
87	**Virton**		○				7 40			8 40				10 40		12 40			14 40		16 40			17 43

LUXEMBOURG - ARLON - BRUXELLES → OSTENDE

train direct tous les jours en période touristique

tab km			BUS	BUS		BUS	BUS	BUS	BUS							
0	**Bastogne-Nord**		16 18	16 26		17 18	18 20	19 31	20 32							
1	**Bastogne-Sud**		16 24	16 32		17 23	18 25	19 36	20 37							
30	**Libramont**	○	17 10	17 10		18 10	19 10	20 10	21 10							
162	*Namur*	○	*18 20*	*18 20*		*19 20*	*20 20*	*21 20*	*22 20*							
161	*Bruxelles-Brussel* *Nord/Noord*	○	*19 15*	*19 15*		*20 15*	*21 15*	*22 15*	*23 15*							
161	*Bruxelles-Brussel* *Centr.*	○	*19 20*	*19 20*		*20 20*	*21 20*	*22 20*	*23 20*							
161	*Bruxelles-Brussel* *Midi/Zuid*	○	*19 24*	*19 24*		*20 24*	*21 24*	*22 24*	*23 24*							
162	*Arlon*	○	*17 54*	*17 54*		*18 54*	*19 54*		*21 54*							
162	*Luxembourg*	○														

tab km		P *8697* 1	L *5967* 1	L *6090* 1	L *5969* 1	L *6092* 1	L *5971* 1	L *5972* 1
162	*Luxembourg*	*16 27*		*17 46*				
162	*Arlon*	*16 49*	*17 06*	*18 06*		*20 06*		*22 10*
161	*Bruxelles-Brussel* *Midi/Zuid*		*15 36*	*16 36*	*17 36*	*18 36*	*19 36*	*20 36*
161	*Bruxelles-Brussel* *Centr.*		*15 40*	*16 40*	*17 40*	*18 40*	*19 40*	*20 40*
161	*Bruxelles-Brussel* *Nord/Noord*		*15 45*	*16 45*	*17 45*	*18 45*	*19 45*	*20 45*
162	*Namur*		*16 40*	*17 40*	*18 40*	*19 40*	*20 40*	*21 40*
30	**Libramont**	17 22	17 50	18 46	19 46	20 46	21 46	22 50
42	**Bertrix** ○	17 32	18 00	2 18 56	19 56	20 56	21 56	23 00
166	*Dinant* ○			20 17	*21 17*			
42	**Bertrix**		18 02		20 02		22 02	
63	Florenville		18 19		20 19		22 19	
87	**Virton** ○		18 40		20 40		22 40	

1 Enkel tweede klas.
2 Zie verder tabel 166.
3 Enkel tweede klas uitgezonderd op 14 mei 99.
4 Rijdt enkel tijdens de schoolvakantie.

1 Uniquement deuxième classe.
2 Voir tableau 166.
3 Uniquement deuxième classe sauf le 14 mai 99.
4 Circule uniquement pendant les vacances scolaires.

MARBEHAN

Het woud van Anlier met de koets en Ardense maaltijd

B-Dagtrip 129

165

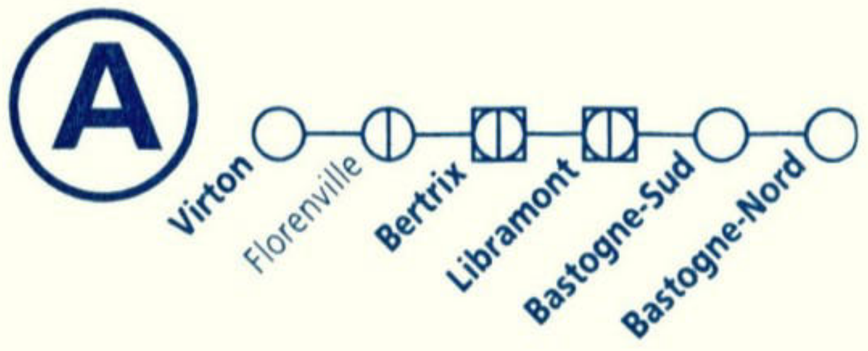

De treinen tussen Bastogne en Libramont zijn voorlopig vervangen door bussen, toegankelijk voor reizigers in het bezit van een geldig vervoerbewijs NMBS.

Les trains entre Bastogne et Libramont sont remplacés, provisoirement par des autobus, qui sont accessibles aux voyageurs, munis d'un titre de transport SNCB.

tab km			L 5975	L 6054	L 5977			P 7696	P 7684	L 6056	P 7698	L 5979	L 6058	L 5981	L 6060	L 5983	L 6062	L 5985	L 6064	P 8696	L 5987	P 8698
			1	1	1			1	1	1	1	1	1	1	3	1	1	1	1	1	1	1
0	**Virton**				6 20				7 17			8 20		10 20		12 20		14 20			16 20	
24	Florenville				6 41				7 38			8 41		10 41		12 41		14 41			16 41	
45	**Bertrix**	○			6 58				7 55			8 58		10 58		12 58		14 58			16 58	
166	*Dinant*									6 43		*7 43*	8 43		10 43		12 43		14 43			
45	**Bertrix**		5 04	6 04	7 00			7 28		8 00	8 28	9 04	10 04	11 04	12 04	13 04	14 04	15 04	16 04	16 36	17 04	17 36
57	**Libramont**	○	5 14	6 14	7 10			7 38		8 10	8 38	9 14	10 14	11 14	12 14	13 14	14 14	15 14	16 14	16 46	17 14	17 46
162	*Namur*	○	*6 20*	*7 20*	*8 20*			*8 50*		*9 20*		*10 20*	*11 20*	*12 20*	*13 20*	*14 20*	*15 20*	*16 20*	*17 20*		*18 20*	
161	*Bruxelles-Brussel* Nord/Noord	○	*7 15*	*8 15*	*9 15*			*9 42*		*10 15*		*11 15*	*12 15*	*13 15*	*14 15*	*15 15*	*16 15*	*17 15*	*18 15*		*19 15*	
161	*Bruxelles-Brussel* Centr.	○	*7 20*	*8 20*	*9 20*			*9 47*		*10 20*		*11 20*	*12 20*	*13 20*	*14 20*	*15 20*	*16 20*	*17 20*	*18 20*		*19 20*	
161	*Bruxelles-Brussel* Midi/Zuid	○	*7 24*	*8 24*	*9 24*			*9 51*		*10 24*		*11 24*	*12 24*	*13 24*	*14 24*	*15 24*	*16 24*	*17 24*	*18 24*		*19 24*	
162	*Arlon*	○	*5 54*	*6 54*	*7 54*			*8 11*		*8 54*	*9 11*	*9 54*		*11 54*		*13 54*		*15 54*	*16 54*		*17 54*	
162	*Luxembourg*	○		*7 14*	*8 14*			*8 33*			*9 33*											
			BUS	BUS	BUS	BUS	BUS				BUS	BUS	BUS	BUS	BUS	BUS	BUS	BUS	BUS	BUS	BUS	BUS
tab km			2	●	●	2													●			
162	*Luxembourg*			*5 27*			*6 27*								*11 27*			*14 27*	*15 27*		*16 27*	
162	*Arlon*			*5 49*			*6 49*					*8 06*		*10 06*	*11 49*		*14 07*	*14 49*	*15 49*	*16 06*	*16 49*	*17 06*
161	*Bruxelles-Brussel* Midi/Zuid											*6 36*	*7 36*	*8 36*	*9 36*	*11 36*	*12 36*			*14 36*		*15 36*
161	*Bruxelles-Brussel* Centr.											*6 40*	*7 40*	*8 40*	*9 40*	*11 40*	*12 40*			*14 40*		*15 40*
161	*Bruxelles-Brussel* Nord/Noord											*6 45*	*7 45*	*8 45*	*9 45*	*11 45*	*12 45*			*14 45*		*15 45*
162	*Namur*											*7 40*	*8 40*	*9 40*	*10 40*	*12 40*	*13 40*			*15 40*		*16 40*
57	**Libramont**		6 14	6 24	7 19	7 19	7 30					8 50	9 50	10 50	11 50	12 30	13 50	14 50	15 30	16 30	16 50	17 30	17 50
86	**Bastogne-Sud**	○	6 51	7 01	7 58	8 09	8 03					9 35	10 23	11 34	12 23	13 15	14 25	15 23	16 07	17 05	17 35	18 15	18 24
87	**Bastogne-Nord**	○	6 56	7 06	8 04	8 14	8 08					9 40	10 28	11 39	12 28	13 20	14 30	15 28		17 11	17 40	18 20	18 29

MARBEHAN **B-Excursion 129**

Promenade en calèche en forêt d'Anlier et repas ardennais

tab km			L 6066	L 5989	L 6068	L 5991	L 5992		
			1	1	1	1	1		
0	**Virton**			18 20		20 20	21 20		
24	Florenville			18 41		20 41	21 41		
45	**Bertrix**	○		18 58		20 58	21 58		
166	*Dinant*		16 43		18 43		*20 43*		
45	**Bertrix**		18 04	19 04	20 04	21 04	22 04		
57	**Libramont**	○	18 14	19 14	20 14	21 14	22 14		
162	*Namur*	○	*19 20*	*20 20*	*21 20*	*22 20*	*23 20*		
161	*Bruxelles-Brussel*	*Nord/Noord* ○	*20 15*	*21 15*	*22 15*	*23 15*			
161		*Centr.* ○	*20 20*	*21 20*	*22 20*	*23 20*			
161		*Midi/Zuid* ○	*20 24*	*21 24*	*22 24*	*23 24*			
162	*Arlon*	○	*18 54*	*19 54*		*21 54*			
162	*Luxembourg*	○							

tab km			BUS	BUS	BUS				
162	*Luxembourg*		*17 27*						
162	*Arlon*		*17 49*		*20 06*				
161	*Bruxelles-Brussel*	*Midi/Zuid*		*17 36*	*18 36*				
161		*Centr.*		*17 40*	*18 40*				
161		*Nord/Noord*		*17 45*	*18 45*				
162	*Namur*			*18 40*	*19 40*				
57	**Libramont**		18 30	19 50	20 50				
86	**Bastogne-Sud**	○	19 15	20 25	21 23				
87	**Bastogne-Nord**	○	19 20	20 30	21 28				

1 Enkel tweede klas.
2 Rijdt enkel tijdens de schoolvakantie.
3 Enkel tweede klas uitgezonderd op 14 mei 99.

1 Uniquement deuxième classe.
2 Circule uniquement pendant les vacances scolaires.
3 Uniquement deuxième classe sauf le 14 mai 99.

B-Excursions **plus de 100 attractions - train compris**

166

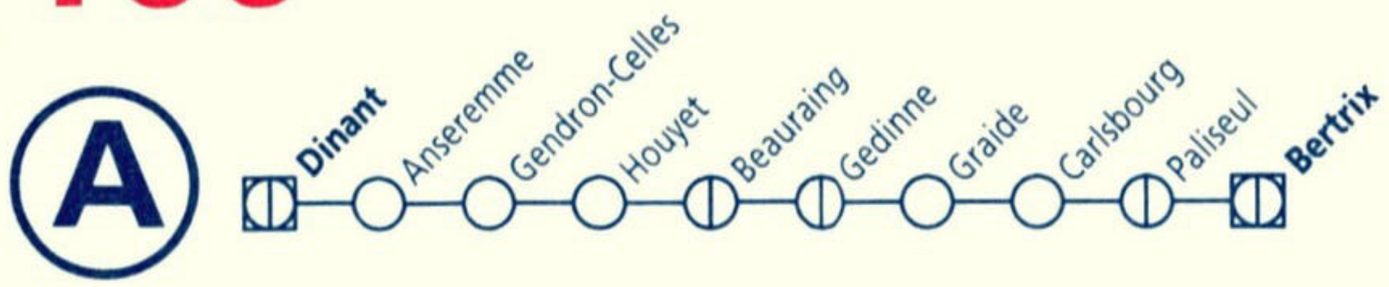

166

tab km			L 5956	L 6056	P 7683	L 6058	T 6945	T 6946	L 6060	T 6947	T 6948	L 6062	L 6064	L 6066	P 8683	P 8680	L 6068	L 6070	L 6071
			1	1	1	1	3 4	3 4	5	3 4	3 4	1	1	1	1		1	1	1
161	Bruxelles-Brussel	*Midi/Zuid*			*6 06*	*7 05*	*7 05*	*8 06*	*9 06*	*9 06*	*10 06*	*11 06*	*13 06*	*15 06*			*17 06*	*19 06*	*20 06*
161		*Centr.*			*6 10*	*7 09*	*7 09*	*8 10*	*9 10*	*9 10*	*10 10*	*11 10*	*13 10*	*15 10*			*17 10*	*19 10*	*20 10*
161		*Nord/Noord*			*6 15*	*7 16*	*7 16*	*8 15*	*9 15*	*9 15*	*10 15*	*11 15*	*13 15*	*15 15*			*17 15*	*19 15*	*20 15*
161		*Schuman*			*6 23*	*7 23*	*7 23*	*8 23*	*9 23*	*9 23*	*10 23*	*11 23*	*13 23*	*15 23*			*17 23*	*19 23*	*20 23*
161		*Q.L./L.W.*			*6 27*	*7 27*	*7 27*	*8 27*	*9 27*	*9 27*	*10 27*	*11 27*	*13 27*	*15 27*			*17 27*	*19 27*	*20 27*
154	*Namur*			*6 10*	*7 10*	*8 10*	8 35	*9 10*	*10 10*	*10 10*	*11 10*	*12 10*	*14 10*	*16 10*	*16 40*	17 40	*18 10*	*20 10*	*21 10*
0	**Dinant**			6 43	7 43	8 43	9 00	9 51	10 43	10 51	11 51	12 43	14 43	16 43	17 16	18 15	18 43	20 43	21 43
3	Anseremme			6 48	7 49	8 49	9 08	9 59	10 49	10 59	11 59	12 49	14 49	16 49	17 22	18 22	18 49	20 49	21 49
10	Gendron-Celles			6 55	7 56	8 56	9 15	10 06	10 56	11 06	12 06	12 56	14 56	16 56	17 29	18 29	18 56	20 56	21 56
15	Houyet			7 00	8 01	9 01	9 20	10 11	11 01	11 11	12 11	13 01	15 01	17 01	17 35	18 35	19 01	21 01	22 01
24	Beauraing			7 08	8 10	9 10			11 10			13 10	15 10	17 10	17 43	18 44	19 10	21 10	22 10
46	Gedinne		6 28	7 28	8 30	9 30			11 30			13 30	15 30	17 30	18 03	19 05	19 30	21 30	22 30
53	Graide		6 35	7 35	8 37	9 37			11 37			13 37	15 37	17 37	18 10	19 12	19 37	21 37	22 37
58	Carlsbourg		6 40	7 40	8 42	9 42			11 42			13 42	15 42	17 42	18 15	19 17	19 42	21 42	22 42
60	Paliseul		6 43	7 43	8 45	9 45			11 45			13 45	15 45	17 45	18 18	19 21	19 45	21 45	22 45
72	**Bertrix**	○ 2	6 56	7 56	8 58	9 58			2 11 58			2 13 58	2 15 58	2 17 58	18 31	19 34	2 19 58	21 58	22 58
165	*Libramont*	○	*7 10*	8 10	*9 14*	10 14			12 14			14 14	16 14	18 14			20 14	*22 14*	
165	*Virton*	○	7 40	*8 40*		*10 40*			*12 40*			*14 40*	*16 40*	*18 40*			*20 40*	*22 40*	

1 Enkel tweede klas.
2 Zie verder tabel 165.
3 Rijdt ook op 14 mei 99.
4 Rijdt van 24 mei tot 26 sept 98.
5 Enkel tweede klas uitgezonderd op 14 mei 99.

1 Uniquement deuxième classe.
2 Voir tableau 165.
3 Circule aussi le 14 mai 99.
4 Circule du 24 mai au 26 sept 98.
5 Uniquement deuxième classe sauf le 14 mai 99.

DINANT

Railbikes van de Molignée

B-Dagtrip 102*



tab km			L 6076	P 7680	P 7681	L 6078	L 6080	L 6082	L 6084	L 6086	P 8681	L 6088	L 6090	L 6091
			1		1	1	3	1	1	1	1	1	1	1
165	*Virton*					*6 20*	*8 20*	*10 20*	*12 20*	*14 20*		*16 20*	*18 20*	
165	*Libramont*				*5 46*	6 46	8 46	10 46	12 46	14 46		16 50	18 46	*19 46*
0	**Bertrix**		5 02	5 27	6 02	7 02	9 02	11 02	13 02	15 02	15 59	17 04	19 02	20 02
12	Paliseul		5 15	5 40	6 15	7 15	9 15	11 15	13 15	15 15	16 12	17 17	19 15	20 15
14	Carlsbourg		5 18	5 44	6 18	7 18	9 18	11 18	13 18	15 18	16 15	17 20	19 18	20 18
19	Graide		5 23	5 49	6 23	7 23	9 23	11 23	13 23	15 23	16 20	17 25	19 23	20 23
26	Gedinne		5 31	5 56	6 31	7 31	9 31	11 31	13 31	15 31	16 27	17 32	19 31	20 31
48	Beauraing		5 51	6 17	6 51	7 51	9 51	11 51	13 51	15 51	16 46	17 51	19 51	20 51
57	Houyet		5 59	6 26	6 59	7 59	9 59	11 59	13 59	15 59	16 54	17 59	19 59	20 59
62	Gendron-Celles		6 04	6 32	7 04	8 04	10 04	12 04	14 04	16 04	16 59	18 04	20 04	21 04
69	Anseremme		6 11	6 39	7 11	8 11	10 11	12 11	14 11	16 11	17 06	18 11	20 11	21 11
72	**Dinant**	○	6 17	2 6 46	7 17	8 17	10 17	12 17	14 17	16 17	17 12	18 17	20 17	21 17
154	*Namur*	○	*6 50*	7 20	*7 50*	*8 50*	*10 50*	*12 50*	*14 50*	*16 50*	*17 50*	*18 50*	*20 50*	*21 50*
161	*Bruxelles-Brussel* *Q.L./L.W.*	○	*7 33*		*8 33*	*9 33*	*11 33*	*13 33*	*15 33*	*17 33*	*18 33*	*19 33*	*21 33*	*22 33*
161	*Bruxelles-Brussel* *Schuman*	○	*7 37*		*8 37*	*9 37*	*11 37*	*13 37*	*15 37*	*17 37*	*18 37*	*19 37*	*21 37*	*22 37*
161	*Bruxelles-Brussel* *Nord/Noord*	○	*7 45*		*8 45*	*9 45*	*11 45*	*13 45*	*15 45*	*17 45*	*18 45*	*19 45*	*21 45*	*22 45*
161	*Bruxelles-Brussel* *Centr.*	○	*7 50*		*8 50*	*9 50*	*11 50*	*13 50*	*15 50*	*17 50*	*18 50*	*19 50*	*21 50*	*22 50*
161	*Bruxelles-Brussel* *Midi/Zuid*	○	*7 54*		*8 54*	*9 54*	*11 54*	*13 54*	*15 54*	*17 54*	*18 54*	*19 54*	*21 54*	*22 54*

1 Enkel tweede klas.
2 Zie verder tabel 154.
3 Enkel tweede klas uitgezonderd op 14 mei 99.

1 Uniquement deuxième classe.
2 Voir tableau 154.
3 Uniquement deuxième classe sauf le 14 mai 99.

HOUYET

Descente de la Lesse en kayak

B-Excursions 134-135

EEN DAG AAN ZEE / IN DE ARDENNEN

Het heen- en terugbiljet voor een snipperdag tijdens de schoolvakanties.

Meer informatie ? Raadpleeg snel de algemene inlichtingen vooraan in uw spoorboekje.

UN JOUR A LA MER / EN ARDENNE

L'aller-retour pour un jour d'évasion pendant les vacances scolaires.

Pour en savoir plus, consultez vite les renseignements généraux au début de votre indicateur.

Wijzigingen
met de hand aan te brengen op

ZATERDAG, ZON- EN FEESTDAGEN

Modifications
à apporter à la main en

SAMEDI, DIMANCHE ET JOURS FERIES

TABEL TABLEAU	BLADZ PAGE	**WIJZIGINGEN** **MODIFICATIONS**
15 16 35	639 640 666	**Nieuwe trein / Train nouveau P 8220** † ▲ : Neerpelt 19.45 – Overpelt 19.48 – Lommel 19.55 – Mol 20.06 / 07 – Geel 20.15 – Olen 20.21 – Herentals 20.26 / 27 - Lier 20.39 / 46 – Heist-op-den-Berg 20.57 – Aarschot 21.06 / 08 – Leuven 21.20.
36	668 tot / à 677	**IC E – Verbinding «Knokke / Blankenberge – Genk / Liège-Guillemins» :** gewijzigde kadans van trein 1505 tot trein 1521 te Leuven : **IC E – Relation «Knokke / Blankenberge – Genk / Liège-Guillemins» :** cadence modifiée du train 1505 au train 1521 à Leuven : Leuven .58 / 03
36	682	**IC A 424** Wijzigen / Modifier : Liège-Guillemins 14.57
36 C	688 tot / à 691	**IR j – Verbinding «Quiévrain – Brussel-Nationaal-Luchthaven» :** gewijzigde kadans van trein 3703 tot trein 3721 tussen Zaventem en Brussel-Nationaal-Luchthaven : **IR j – Relation «Quiévrain – Brussel-Nationaal-Luchthaven» :** cadence modifiée du train 3703 au train 3721 entre Zaventem et Brussel-Nationaal-Luchthaven : Zaventem .24 – Brussel-Nationaal-Luchthaven O .28.
36 C	692 tot / à 695	**IR j – Verbinding «Brussel-Nationaal-Luchthaven - Quiévrain» :** gewijzigde kadans van trein 3726 tot trein 3744 te Brussel-Nationaal-Luchthaven : **IR j – Relation «Brussel-Nationaal-Luchthaven – Quiévrain» :** cadence modifiée du train 3726 au train 3744 à Brussel-Nationaal-Luchthaven : Brussel-Nationaal-Luchthaven .32
37	696	**IC A 411** Wijzigen / Modifier : Verviers-Central 08.31 / 32 **IC A 415** Wijzigen / Modifier : Verviers-Central 10.23 / 24
37	697	**IC A 419** Wijzigen / Modifier : Verviers-Central 12.31 / 32 **IC A 423** Wijzigen / Modifier : Verviers-Central 14.31 / 32 **IC A 427** Wijzigen / Modifier : Verviers-Central 16.31 / 32
37	698	**IC A 431** Wijzigen / Modifier : Verviers-Central 18.31 / 32

TABEL TABLEAU	BLADZ PAGE	**WIJZIGINGEN** **MODIFICATIONS**
37 44	700 714	**L 5477** Wijzigen / Modifier : Welkenraedt 06.33 – Dolhain-Gileppe 06.39 – Verviers-Palais 06.44 – Verviers-Central 06.46 / 47
43	710	**L 6320** afgeschaft / supprimé
78 96	793 820	**IR** j 3704 Wijzigen / Modifier : Saint-Ghislain 05.03 – Quaregnon 05.06 – Jemappes 05.09 – Mons 05.14 / 15 – Jurbise 05.23 / 24 – Soignies 05.31 /32 – Braine-le-Comte 05.36 / 37
96	814	**L 5700** – Opmerking 1 te wijzigen / Renvoi 1 à modifier : Rijdt van 30 mei tot 28 november 98 Circule du 30 mai au 28 novembre 98
96	814	**L 5704** – Opmerking 4 te wijzigen / Renvoi 4 à modifier : Rijdt vanaf 29 november 98 Circule à partir du 29 novembre 98
96	814	**L 5710** ⑥ - Opmerking 11 te wijzigen / Renvoi 11 à modifier : Rijdt tot 28 nov. 98 – Circule jusqu'au 28 nov. 98.
96	814	**L 5710** † - Opmerking 10 te wijzigen / Renvoi 10 à modifier : Rijdt tot 28 nov. 98 – Circule jusqu'au 28 nov. 98.
96	814	**Nieuwe trein / Nouveau Train L 5712** 14 : Mons 08.48 – Frameries 08.53 – Genly 08.56 – Quévy ○ 09.01 – Aulnoye-Aymeries ○ 09.16. 14 Rijdt vanaf 29 nov. 98 – Circule à partir du 29 nov. 98.
96	815	**L 5714** ⑥ **- Gewijzigd vanaf 29 nov. 98 – Modifié à partir du 29 nov. 98 :** Mons 10.45 – Frameries 10.50 – Genly 10.53 – Quévy ○ 10.58 – Aulnoye-Aymeries ○ 11.14. ○pmerking 11 te wijzigen / Renvoi 11 à modifier: Rijdt ook op 1 mei 99 – Circule aussi le 1 mai 99.
96	816	**L 5720 - Gewijzigd vanaf 29 nov. 98 – Modifié à partir du 29 nov. 98 :** Mons 16.03 – Frameries 16.08 – Genly 16.11 – Quévy ○ 16.16 – Aulnoye-Aymeries ○ 16.31.

TABEL TABLEAU	BLADZ PAGE	**WIJZIGINGEN** **MODIFICATIONS**
96	816	**L 5728 ⑥ - Gewijzigd vanaf 29 nov. 98 – Modifié à partir du 29 nov. 98 :** Mons 17.21 – Frameries 17.26 – Genly 17.29 – Quévy ○ 17.34 – Aulnoye-Aymeries ○ 17.49.
96	816	**L 5726 † - Gewijzigd vanaf 29 nov. 98 – Modifié à partir du 29 nov. 98 :** Mons 17.28 – Frameries 17.33 – Genly 17.36 – Quévy ○ 17.41 – Aulnoye-Aymeries ○ 17.57. Opmerking 7 te wijzigen / Renvoi 7 à modifier : Rijdt niet op 25 dec. 98, 1 jan., 4 april, 1, 13 en 23 mei 99. Ne circule pas les 25 déc. 98, 1 jan., 4 avril, 1, 13 et 23 mai 99.
96	817	**Nieuwe trein / Nouveau Train L 5738 10 :** Mons 18.58 – Frameries 19.03 – Genly 19.06 – Quévy ○ 19.11 – Aulnoye-Aymeries ○ 19.26. 10 Rijdt enkel op 25 dec. 98, 1 jan., 4 april, 1, 13 en 23 mei 99 – Circule uniquement les 25 déc. 98, 1 jan., 4 avril, 1, 13 et 23 mai 99.
96	817	**Nieuwe trein / Nouveau Train L 5740 † 11 :** Mons 19.57 – Frameries 20.02 – Genly 20.05 – Quévy ○ 20.10 – Aulnoye-Aymeries ○ 20.25. 11 Rijdt vanaf 29 nov. 98 – Rijdt niet op 25 dec. 98, 1 jan., 4 april, 1, 13 en 23 mei 99 – Circule à partir du 29 nov. 98- Ne circule pas les 25 déc. 98, 1 jan., 4 avril, 1, 13 et 23 mai 99.
96	817	**L 5742 †** - Opmerking 8 te wijzigen / Renvoi 8 à modifier : Rijdt tot 28 nov. 98 – Circule jusqu'au 28 nov. 98.
96 tot / à 108	814 tot / à 828	**IR I – Verbinding «Brussel-Noord – Binche» :** gewijzigde kadans van trein 3927 tot trein 3942 tussen Brussel-Noord en Braine-le-Comte : **IR I – Relation «Bruxelles-Nord – Binche» :** cadence modifiée du train 3927 au train 3942 entre Bruxelles-Nord et Braine-le-Comte : Bru. Nord/Noord .32 – Bru. Centr. .36 – Bru. Midi/Zuid .41 – Forest-Midi/Vorst-Zuid .45 – Ruisbroek .48 – Lot .51 – Buizingen .54 – Halle .57/58 – Lembeek .01 – Tubize .04 – Hennuyères .08 – Braine-le-Comte .13 / 25

TABEL TABLEAU	BLADZ PAGE	**WIJZIGINGEN** **MODIFICATIONS**
96	820 tot / à 824	**IR I – Verbinding «Binche – Brussel-Noord» :** gewijzigde kadans van trein 3906 tot trein 3922 tussen Brussel-Centraal en Brussel-Noord : **IR I – Relation «Binche – Bruxelles-Nord» :** cadence modifiée du train 3906 au train 3922 entre Bruxelles-Central et Bruxelles-Nord : Bru. Centr. ○ .22 – Bru. Nord / Noord ○ .26.
96	820	**L 5709 – Gewijzigd vanaf 29 nov. 98 – Modifié à partir du 29 nov. 98 :** Aulnoye-Aymeries 07.48 – Quévy 08.03 – Genly 08.08 – Frameries 08.11 – Mons ○ 08.16.
96	821	**L 5713** ⑥ - Opmerking 14 te wijzigen / Renvoi 14 à modifier : Rijdt tot 28 nov. 98 – Circule jusqu'au 28 nov. 98.
96	821	**Nieuwe trein / Nouveau Train L 5715** ⑥ 18 : Aulnoye-Aymeries 09.23 – Quévy 09.39 – Genly 09.44 – Frameries 09.47 – Mons ○ 09.52. 18 Rijdt vanaf 29 nov. 98 – Rijdt ook op 1 mei 99 – Circule à partir du 29 nov. 98 – Circule aussi le 1 mai 99.
96	821	**L 5717 † - Gewijzigd vanaf 29 nov. 98 – Modifié à partir du 29 nov. 98 :** Aulnoye-Aymeries 11.37 – Quévy 11.53 – Genly 11.58 – Frameries 12.01 – Mons ○ 12.06. Opmerking 16 te wijzigen / Renvoi 16 à modifier : Rijdt niet op 1 mei 99 – Ne circule pas le 1 mai 99.
96	822	**L 5719** ⑥ 1 **- Gewijzigd vanaf 29 nov. 98 – Modifié à partir du 29 nov. 98 :** Aulnoye-Aymeries 12.26 – Quévy 12.42 – Genly 12.47 – Frameries 12.50 – Mons ○ 12.55. Opmerking 1 te wijzigen / Renvoi 1 à modifier : Rijdt ook op 1 mei 99 – Circule aussi le 1 mai 99.
96	822	**Nieuwe trein / Train nouveau L 5725** 15 Aulnoye-Aymeries 16.47 – Quévy 17.02 – Genly 17.07 – Frameries 17.10 – Mons ○ 17.15. 15 Rijdt vanaf 29 nov. 98 / Circule à partir du 29 nov. 98.

TABEL TABLEAU	BLADZ PAGE	WIJZIGINGEN MODIFICATIONS
96	823	**L 5725 ⑥ en / et 5725 †** **Rijden tot 28 nov. 98 / Circulent jusqu'au 28 nov. 98.**
96	823	**L 5735 † - Gewijzigd vanaf 29 nov. 98 – Modifié à partir du 29 nov. 98 :** Aulnoye-Aymeries 18.33 – Quévy 18.48 – Genly 18.53 – Frameries 18.56 – Mons ○ 19.01.
96	823	**L 5737 ⑥ - Gewijzigd vanaf 29 nov. 98 – Modifié à partir du 29 nov. 98 :** Aulnoye-Aymeries 19.36 – Quévy 19.51 – Genly 19.56 – Frameries 19.59 – Mons ○ 20.04.
96	824	**L 5745 † - Gewijzigd vanaf 29 nov. 98 – Modifié à partir du 29 nov. 98 :** Aulnoye-Aymeries 20.36 – Quévy 20.52 – Genly 20.57 – Frameries 21.00 – Mons ○ 21.05 Opmerking 5 te wijzigen / Renvoi 5 à modifier : Rijdt niet op 25 dec. 98, 1 jan., 4 april, 1, 13 en 23 mei 99. Ne circule pas les 25 déc. 98, 1 jan., 4 avril, 1, 13 et 23 mai 99.
124	845	**P 8185** Wijzigen / Modifier : Charleroi-Sud 23.27 – Marchienne-au-Pont 23.32 – Roux 23.36 – Courcelles-Motte 23.39- Luttre 23.44 / 45 – Obaix-Buzet 23.49 – Nivelles 23.55 / 56 – Lillois 0.02 – Braine-l'Alleud 0.06 / 07 Waterloo 0.11 – De Hoek 0.15 – St.-G.-Rode / Rhode-St.-G. 0.17 – Holleken 0.21 – Linkebeek 0.24 - Uccle-Calev./Ukkel-Kalev. 0.27 – Uccle-Stalle/Ukkel-Stalle 0.30 – Forest-Est/Vorst-Oost 0.32 – Bru. Midi/Zuid ○ 0.36 – Bru. Centr. ○ 0.41 Bru. Nord/Noord ○ 0.45.
162	882	**L 5932 ⑥** Wijzigen / Modifier : Arlon ○ 12.50.
162	882	**L 5934** Wijzigen / Modifier : Arlon ○ 14.50.
162	882	**L 5936** wijzigen / Modifier : Arlon ○ 16.50.