

26.09.1999 - 27.05.2000

Indicateur Intérieur
Spoorboekje Binnenland

Chemins de fer belges
Belgische spoorwegen

indicateur

CHEMINS DE FER BELGES

26.09.99
27.05.00

spoorboekje

BELGISCHE SPOORWEGEN

B-DagTRiPS

Dagje uit, laat je rijden.

De B-Dagtrips combineren tegen voordelige prijzen:

- **de heen- en terugreis in 1ste of 2de klas;**
- **de toeristische attracties opgenomen in het dagprogramma;**
- **het eventuele eindvervoer (bus, tram, metro, ...)**

In het midden van deze uitgave vindt u een overzicht van onze verschillende B-Dagtrips.

B-Dagtrips: meer dan 100 attracties trein inbegrepen.

TABEL INDELING



PC15/02/99

CA RESEAU 105 / BE NETWERK 105

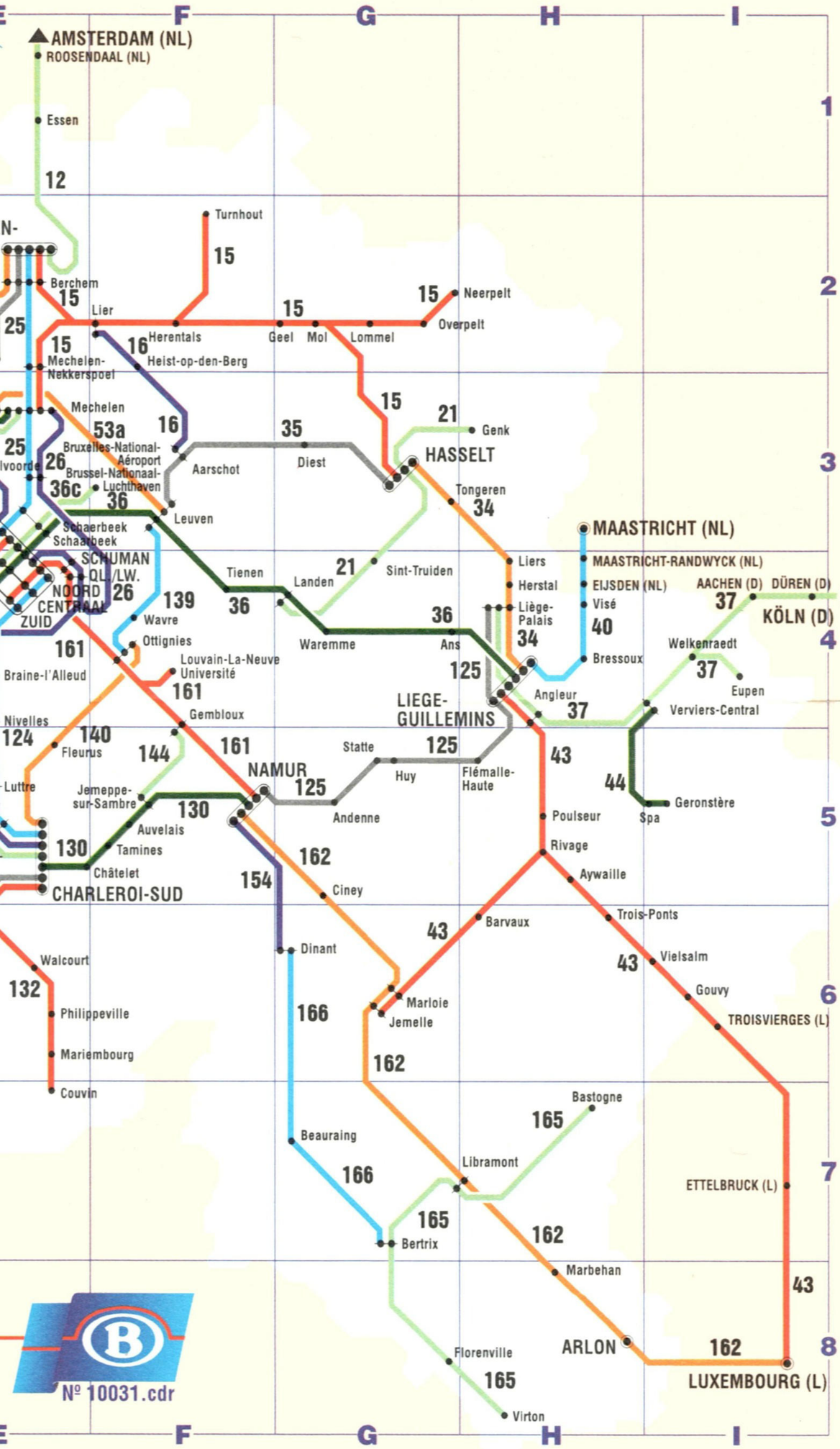
E
F
G
H
I
1
2
3
4
5
6
7
8
AMSTERDAM (NL)
ROOSENDAAL (NL)
Essen
12
N-
Turnhout
15
Berchem
15
Lier
15
Geel
Mol
Lommel
15
Neerpelt
Overpelt
25
15
Herentals
16
Heist-op-den-Berg
Mechelen-Nekkerspoel
Mechelen
53a
16
35
Diest
15
21
Genk
HASSELT
25
Ivoorde
26
Bruxelles-National-Aéroport
Brussel-Nationaal-Luchthaven
Aarschot
36c
36
Leuven
Tongeren
34
Schaerbeek
Schaarbeek
MAASTRICHT (NL)
SCHUMAN
QL/LW.
NOORD
CENTRAAL
ZUID
26
Tienen
Landen
21
Sint-Truiden
Liers
MAASTRICHT-RANDWYCK (NL)
Herstal
EIJSDEN (NL)
AACHEN (D)
DÜREN (D)
37
KÖLN (D)
139
36
Wavre
Liège-Palais
Visé
40
161
Ottignies
Waremme
36
Ans
34
Welkenraedt
Braine-l'Alleud
Louvain-La-Neuve Université
125
Bressoux
37
Eupen
161
Angleur
LIEGE-GUILLEMINS
37
Verviers-Central
Nivelles
Gembloux
124
140
Fleurus
144
161
Statte
125
43
Luttre
NAMUR
Huy
Flémalle-Haute
44
Jemeppe-sur-Sambre
125
Andenne
Geronstère
Spa
130
Poulseur
Auvelais
Rivage
130
Tamines
162
Aywaille
Châtelet
154
Ciney
CHARLEROI-SUD
Trois-Ponts
Barvaux
43
Walcourt
Dinant
Vielsalm
43
132
Gouvy
Marloie
Jemelle
166
TROISVIERGES (L)
Philippeville
162
Mariembourg
Bastogne
165
Couvin
Beauraing
Libramont
ETTELBRUCK (L)
166
165
Bertrix
162
Marbehan
43
ARLON
162
Florenville
LUXEMBOURG (L)
165
Virton

Nº 10031.cdr

A DU LUNDI AU VENDREDI, EX
VAN MAANDAG TOT VRIJDA

LOKVASTE VERBINDINGEN

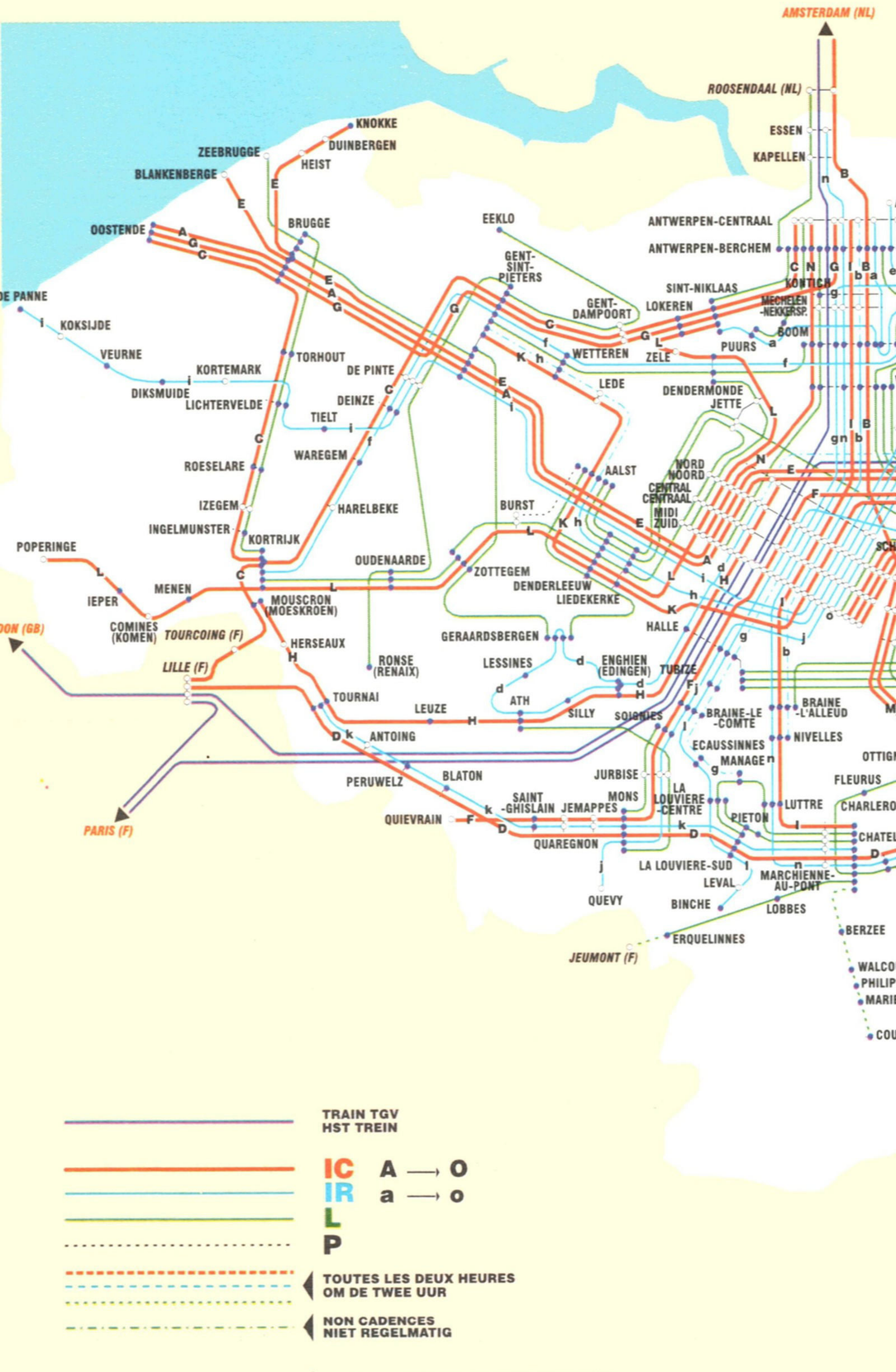

TRAIN TGV
HST TREIN

IC A ⟶ O
IR a ⟶ o
L
P

TOUTES LES DEUX HEURES
OM DE TWEE UUR

NON CADENCES
NIET REGELMATIG

GARES DE CORRESPONDANCE TRAIN/BUS
STATIONS MET AANSLUITING TREIN/BUS

CEPTE JOURS FERIES
G, UITGEZONDERD FEESTDAGEN

RELATIONS CADENCÉES

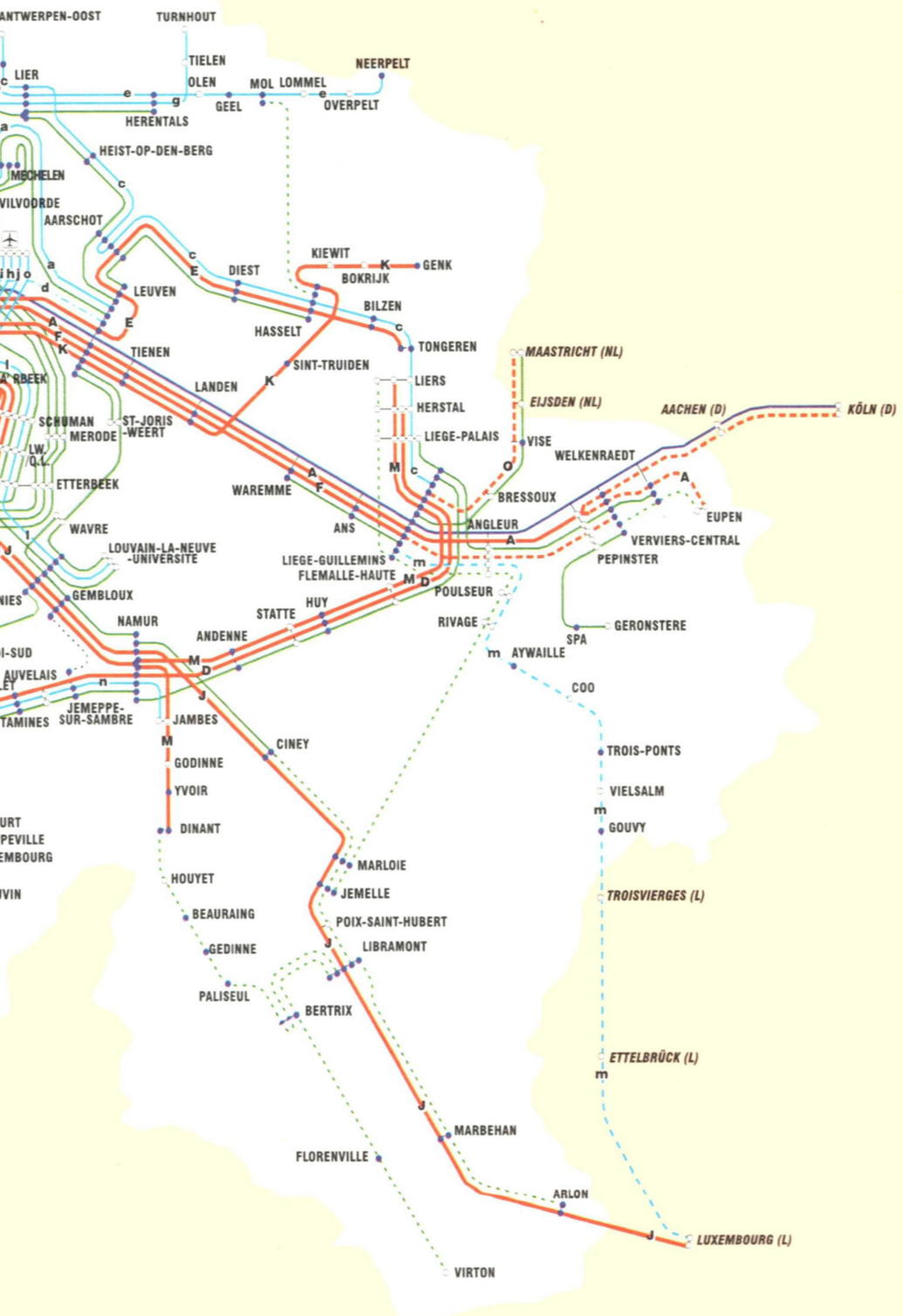

C LES SAMEDIS, DIMANCHES E
OP ZATERDAGEN, ZON- EN F

KLOKVASTE VERBINDINGEN

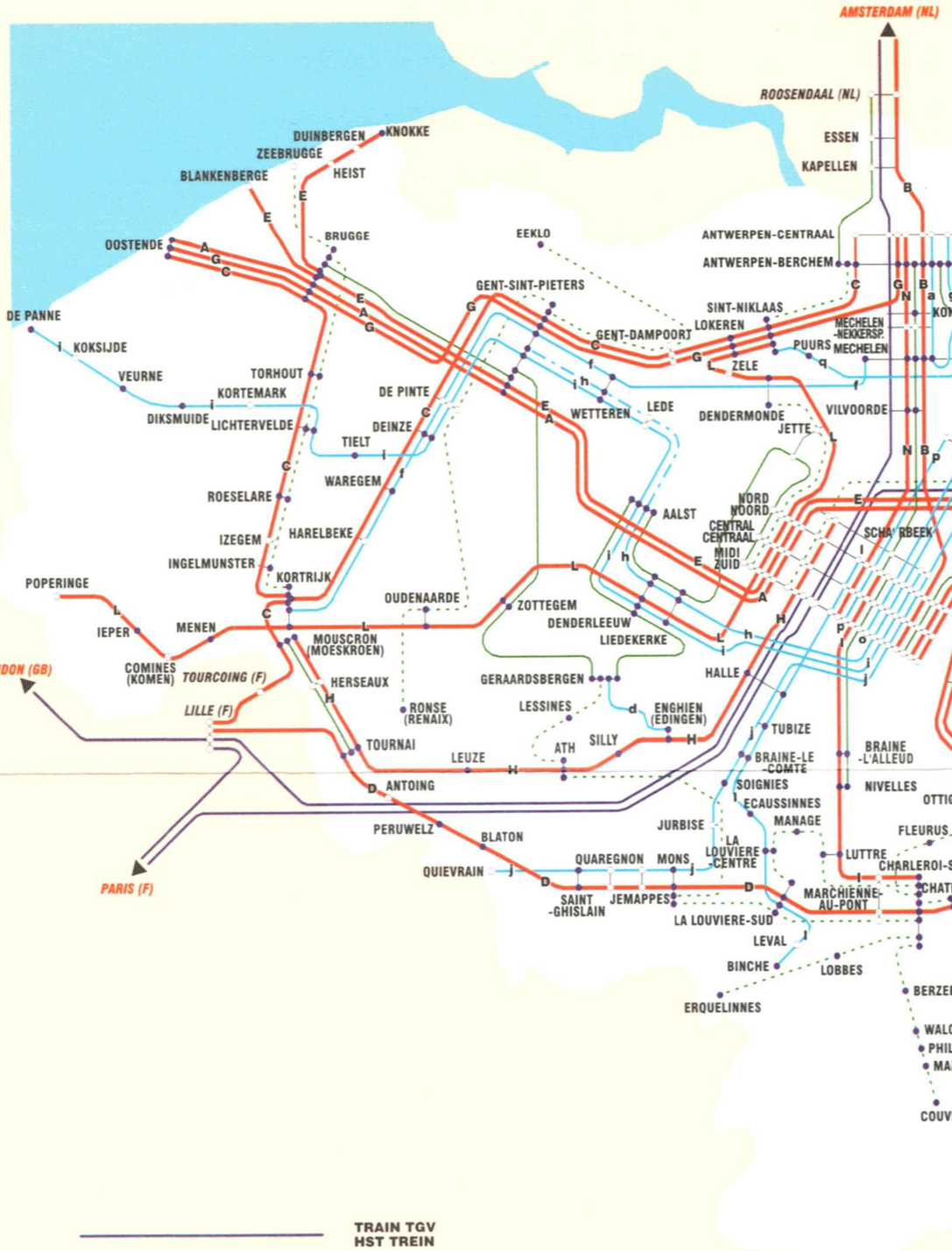

TRAIN TGV
HST TREIN

IC A ⟶ O

IR a ⟶ q

L

TOUTES LES DEUX HEURES
OM DE TWEE UUR

NON CADENCES
NIET REGELMATIG

GARES DE CORRESPONDANCE TRAIN/BUS
STATIONS MET AANSLUITING TREIN/BUS

PC 28/06/99

C.A. RESEAU 105 / B.E. NETWERK 105

N° 10032-

ET JOURS FERIES
EESTDAGEN

RELATIONS CADENCÉES

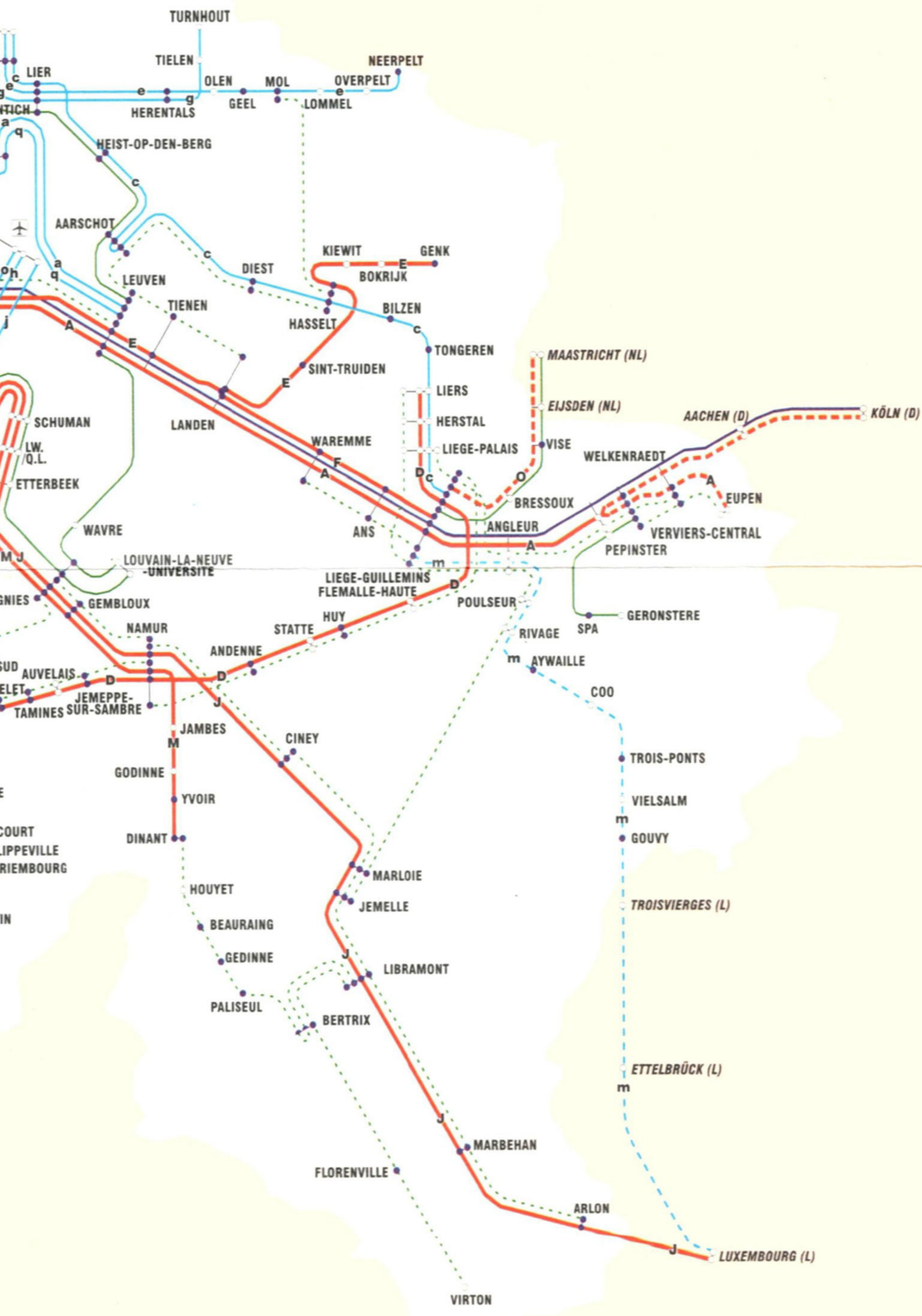

02.cdr

DIERENPARKEN

Antwerpen	101	Zoo
Aywaille	103	Bezoek Monde Sauvage en Grotten van Remouchamps
Blankenberge	155	National Sea Life Blankenberge
	188	Het Serpentarium
Blankenberge + Zeebrugge		Nieuw!
	187	National Sea Life Blankenberge + Havenrondvaart Zeebrugge
Cambron-Casteau	130	Park Paradisio
Han-sur-Lesse	124	Een dag in Han-sur-Lesse
Knokke	128	Bezoek Zwin en Vlindertuin
Mechelen	122	Planckendael met de boot + Speelgoed- en Bijenteeltmuseum
	146	Planckendael met de bus
	147	Planckendael met de boot
	148	Planckendael te voet van het station van Muizen

SPORT EN ONTSPANNING

Bierges-Walibi	149	Aqualibi	
Brussel	138	Océade	
Dinant	102	Railbikes van de Molignée	
Durbuy	156	Durbuy Avontuur	
	164	Durbuy natuur	Nieuw!
Houyet	109/134/135	Afvaart van de Lesse per kajak en kano	Nieuw!
Kiewit	Luchtdoop		Nieuw!
Spa	166	Thermen van Spa	Nieuw!
	175	Thermen van Spa	

TENTOONSTELLINGEN

Aalst	127	Louis Paul Boon
Brugge	189	"Surrealisme-Expressionisme: een confrontatie"
Brussel	126	"Andy Warhol: A Factory"
	158	Andy Warhol + Gerard Malanga
	160/161	"Retrospectieve James Ensor"
	182	"Leven of overleven"
	184	"Indian Summer"
Gent	195	Keizer Karel 2000 "Carolus. Karel V - Charles Quint - Karel V. - Charles V"
	196	Keizer Karel 2000 "De enscenering van het verleden"
	197	Keizer Karel 2000 "Carolus. Karel V - Charles Quint - Karel V. - Charles V" + "De enscenering van het verleden"
Leuven	199	Keizer Karel 2000 "De schat van Alamiri"
Oostende	159	"Ensorgrafiek in confrontatie"
Oudenaarde	198	Keizer Karel 2000 "Meer dan groen, Oudenaardse wandtapijten van de 16e tot de 18e eeuw"

B- Excursions

A LA DECOUVERTE DES PLUS BELLES VILLES DE BELGIQUE

Anvers	104	Anvers à la carte	Nouveau!
Bruges	112	Venise du Nord et Musée de la Bière	
	176	Bruges, Culture et Histoire	Nouveau!
Bruxelles	173	Bruxelles à la carte	
Gand	121	La Cité des Comtes	
Hasselt	163	Visite du Jardin Japonais et de deux musées au choix	
Liège	172	A la découverte de la Cité Ardente	Nouveau!
Tirlemont-Hoegaarden	113	Les Jardins à Thèmes de Hoegaarden	Nouveau!
Tongres	105	Tongres la gallo-romaine	Nouveau!
Tournai	153	A la découverte de Tournai	
Waterloo	114	La Dernière Grande Bataille de Napoléon	Nouveau!

APPRENDRE EN S'AMUSANT

Blegny	132	Le Domaine Touristique de Blégny	
Bokrijk	108	Le Domaine de Bokrijk	
Bruxelles	125	Mini-Europe	
	181	Mini-Europe + Atomium	
	185	Mini-Europe + Océade	
Liège	136	Aquarium Dubuisson et la Maison de la Science	Nouveau!
Malines	111	Le Musée du Jouet et le Musée de l'Apiculture	
Ypres	140	In Flanders Fields	Nouveau!
Zeebrugge	117	Seafront + Croisière-découverte du port de Zeebrugge	

CROISIERES, PROMENADES EN CALECHE ET TRAINS TOURISTIQUES

Bruges	110	En bateau de Bruges à Damme	
Eupen	183	Vennbahn : Chemin de Fer Touristique des Hautes Fagnes	
Gand	118	Une journée à Gand sur la Lys avec repas	
	123	Croisière sur la Vieille Lys	
La Louvière	157	Les ascenseurs hydrauliques pour bateaux	
Marbehan	129/180	Promenade en calèche en forêt d'Anlier et repas ardennais	Nouveau!
Matiembourg	141	Chemin de Fer à Vapeur des 3 Vallées : Mariembourg-Treignes-Mariembourg et visite du Musée du Train à Vapeur de Treignes	
Zeebrugge-Hull	119/154	Croisière Zeebrugge-Hull et visite de York	

PARCS D'ATTRACTIONS

139	Bobbejaanland
142	Boudewijnpark
133	Efteling
143	Meli Park
144	Télécoo
145	Walibi

B- Dagtrips

OP ONTDEKKING IN DE MOOISTE BELGISCHE STEDEN

Antwerpen	104	Antwerpen...naar keuze	Nieuw!
Brugge	112	Venetië van het Noorden + Brouwerij-Mouterij Museum	
	176	Brugge Cultuur	Nieuw!
Brussel	173	Brussel naar keuze	
Doornik	153	Op ontdekking in Doornik	
Gent	121	Arteveldestad	
Hasselt	163	Bezoek Japanse Tuin en 2 musea naar keuze	
Luik	172	Op ontdekking	Nieuw!
Tienen-Hoegaarden	113	Vlaamse Toontuinen en Museum 't Nieuwhuys	Nieuw!
Tongeren	105	Het Gallo-Romeins museum	Nieuw!
Waterloo	114	Het laatste gevecht van Napoleon	Nieuw!

LEERRIJKE ONTDEKKINGEN

Blegny	132	Toeristisch Domein van Blegny	
Bokrijk	108	Openluchtmuseum Bokrijk	
Brussel	125	Mini-Europe	
	181	Mini-Europe + Atomium	
	185	Mini-Europe + Océade	
Ieper	140	In Flanders Fields	Nieuw!
Luik	136	Aquarium Dubuisson en Maison de la Science	Nieuw!
Mechelen	111	Speelgoed- en Bijenteeltmuseum	Nieuw!
Zeebrugge	117	Seafront+Havenbezoek te Zeebrugge	

BOOTTOCHTEN, KOETSTOCHTEN EN TOERISTISCHE TREINEN

Brugge	110	Boottocht Brugge-Damme	
Eupen	183	Vennbahn : toeristische spoorlijn van de Hoge Venen	
La Louvière	157	Scheepsliften van La Louvière	
Gent	118	Gent en op de Leie met maaltijd	
	123	Boottocht Gent-Deurle-Gent	
Marbehan	129/180	Het woud van Anlier met de koets en Ardense maaltijd	
Mariembourg	141	Chemin de Fer à vapeur des Trois Vallées: Mariembourg-Treignes-Mariembourg en bezoek Museum van de stoomtrein in Treignes	Nieuw!
Zeebrugge-Hull	119/154	Cruise Zeebrugge-Hull en bezoek aan York	Nieuw!

PRETPARKEN

139	Bobbejaanland	
142	Boudewijnpark	
133	Efteling	
143	Meli Park	
144	Télécoo	
145	Walibi	

SIGNES CONVENTIONNELS		CONVENTIONELE TEKENS	ZEICHEN-ERKLÄRUNG		CONVENTIONAL SYMBOLS
Train intercités	IC	Intercitytreinen	Intercity-Züge	IC	Intercity trains
Trains interrégionaux	IR	Interregiotreinen	Interregio-Züge	IR	Interregional trains
Omnibus	L	Stoptrein	Nahverkehrszug	L	Slow train
Train d'heure de pointe	P	Piekuurtrein	Zug des Spitzenverkehrs	P	Peak hour train
Train touristique	T	Toeristentrein	Touristikzug	T	Tourist train
Heure d'arrivée du train	○	Aankomstuur van de trein	Ankunft	○	Arrival time of the train
Train à supplément	:	Trein met toeslag	Zuschlagpflichtige Züge	:	Supplement train
Train Euro City	EC	Euro City trein	Euro City-Züge	EC	Euro City train
Train international	INT	Internationale trein	Internationaler Zug	INT	International train
Pas les samedis, dimanches et jours fériés	Ⓐ	Niet op zaterdagen, zon- en feestdagen	Nicht samstags, sonn- und feiertags	Ⓐ	Not on saturdays, sundays and holidays
Pas les samedis	Ⓑ	Niet op zaterdagen	Nicht samstags	Ⓑ	Not on saturdays
Les samedis dimanches et jours fériés	Ⓒ	Op zaterdagen, zon- en feestdagen	Samstags, sonntags und feiertags	Ⓒ	Saturdays, sundays and holidays
Les dimanches et jours fériés	†	Op zon- en feestdagen	Sonn- und feiertags	†	Sundays and holidays
Pas les dimanches et jours fériés	⚒	Niet op zon- en feestdagen	Nicht sonn- und feiertags	⚒	Not on sundays ans holidays
Lundi ..... dimanche	① ... ⑦	Maandag ..... zondag	Montag ..... Sonntag	① ... ⑦	Monday ..... sunday
Pas pendant les congés annuels	▲	Niet tijdens de jaarlijkse vakantieperiode	Nicht im Jahresurlaub	▲	Not during the period of annual holidays
Pas pendant les vacances scolaires	●	Niet tijdens de schoolvakantie	Nicht in den Schulferien	●	Not during school holidays
Période de circulation des trains touristiques	☼	Rijperiode van de toeristentrein	Zeitspanne, in der die Touristikzüge verkehren	☼	Period of tourist train traffic
Train grande vitesse	THALYS	Hogesnelheidstrein	Hochgeschwindigkeitszug	THALYS	High speed train

PARCS ANIMALIERS

Anvers	101	Zoo
Aywaille	103	Visite du Monde Sauvage et des Grottes de Remouchamps
Blankenberge	155	National Sea Life Blankenberge
	188	Serpentarium *Nouveau!*
Blankenberge + Zeebrugge		
	187	National Sea Life Blankenberge + Croisière-découverte du port de Zeebrugge
Cambron-Casteau	130	Parc Paradisio
Han-sur-Lesse	124	Une journée à Han-sur-Lesse
Knokke	128	Visite du Zwin et du Jardin des Papillons
Malines	122	Le parc animalier Planckendael + Le Musée du Jouet et de L'Apiculture (en bateau de Malines à Planckendael)
	146	En bus vers le parc animalier Planckendael
	147	En bateau vers le parc animalier Planckendael
	148	A pied au départ de la gare de Muizen vers le parc animalier Planckendael

SPORT ET DETENTE

Bierges-Walibi	149	Aqualibi
Bruxelles	138	Océade
Dinant	102	La vallée de la Molignée en railbike
Durbuy	156	Durbuy Aventure *Nouveau!*
	164	Durbuy au Naturel *Nouveau!*
Houyet	109/134/135	Descente de la Lesse en kayak ou en canoë *Nouveau!*
Kiewit	191	Baptême de l'air en avion *Nouveau!*
Spa	166	Les Thermes de Spa
	175	Les Thermes de Spa

EXPOSITIONS

Alost	127	"Louis Paul Boon"
Audenarde	198	"Tapisserie d'Audenarde du XVIe au XVIIIe siècle"
Bruges	189	"Surréalisme, Expressionnisme, une confrontation"
Bruxelles	126	"Andy Warhol : a Factory"
	158	Combiné : Andy Warhol + Gérard Malanga
	160/161	"Rétrospective James Ensor"
	182	"Vivre ou Survivre"
	184	"Indian Summer"
Gand	195	"Carolus Karel V - Charles Quint - Karel V - Carlos V"
	196	"Mise en scène - Charles Quint et l'Imagerie du XIXe siècle"
	197	Charles Quint - combiné
Louvain	199	"Le Trésor d'Alamire"
Ostende	159	"Gravures d'Ensor en Confrontation"


B-ExcurSiONS
Train + Vélo
B-DagTRiPS
Trein + Fiets

1999

JANVIER / JANUARI

①	L/M		4	11	18	25
②	M/D		5	12	19	26
③	M/W		6	13	20	27
④	J/D		7	14	21	28
⑤	V/V	1	8	15	22	29
⑥	S/Z	2	9	16	23	30
⑦	D/Z	3	10	17	24	31

FEVRIER / FEBRUARI

①	L/M		1	8	15	22
②	M/D		2	9	16	23
③	M/W		3	10	17	24
④	J/D		4	11	18	25
⑤	V/V		5	12	19	26
⑥	S/Z		6	13	20	27
⑦	D/Z		7	14	21	28

MARS / MAART

①	L/M	1	8	15	22	29
②	M/D	2	9	16	23	30
③	M/W	3	10	17	24	31
④	J/D	4	11	18	25	
⑤	V/V	5	12	19	25	
⑥	S/Z	6	13	20	26	
⑦	D/Z	7	14	21	28	

AVRIL / APRIL

①	L/M		5	12	19	26
②	M/D		6	13	20	27
③	M/W		7	14	21	28
④	J/D	1	8	15	22	29
⑤	V/V	2	9	16	23	30
⑥	S/Z	3	10	17	24	
⑦	D/Z	4	11	18	25	

MAI / MEI

①	L/M		3	10	17	24	31
②	M/D		4	11	18	25	
③	M/W		5	12	19	26	
④	J/D		6	13	20	27	
⑤	V/V		7	14	21	28	
⑥	S/Z	1	8	15	22	29	
⑦	D/Z	2	9	16	23	30	

JUIN / JUNI

①	L/M		7	14	21	28
②	M/D	1	8	15	22	29
③	M/W	2	9	16	23	30
④	J/D	3	10	17	24	
⑤	V/V	4	11	18	25	
⑥	S/Z	5	12	19	26	
⑦	D/Z	6	13	20	27	

JUILLET / JULI

①	L/M		5	12	19	26
②	M/D		6	13	20	27
③	M/W		7	14	21	28
④	J/D	1	8	15	22	29
⑤	V/V	2	9	16	23	30
⑥	S/Z	3	10	17	24	31
⑦	D/Z	4	11	18	25	

AOÛT / AUGUSTUS

①	L/M		2	9	16	23	30
②	M/D		3	10	17	24	31
③	M/W		4	11	18	25	
④	J/D		5	12	19	26	
⑤	V/V		6	13	20	27	
⑥	S/Z		7	14	21	28	
⑦	D/Z	1	8	15	22	29	

SEPTEMBRE / SEPTEMBER

①	L/M		6	13	20	27
②	M/D		7	14	21	28
③	M/W	1	8	15	22	29
④	J/D	2	9	16	23	30
⑤	V/V	3	10	17	24	
⑥	S/Z	4	11	18	25	
⑦	D/Z	5	12	19	26	

OCTOBRE / OKTOBER

①	L/M		4	11	18	25
②	M/D		5	12	19	26
③	M/W		6	13	20	27
④	J/D		7	14	21	28
⑤	V/V	1	8	15	22	29
⑥	S/Z	2	9	16	23	30
⑦	D/Z	3	10	17	24	31

NOVEMBRE / NOVEMBER

①	L/M	1	8	15	22	29	
②	M/D	2	9	16	23	30	
③	M/W	3	10	17	24		
④	J/D	4	11	18	25		
⑤	V/V	5	12	19	26		
⑥	S/Z	6	13	20	27		
⑦	D/Z	7	14	21	28		

DECEMBRE / DECEMBER

①	L/M		6	13	20	27
②	M/D		7	14	21	28
③	M/W	1	8	15	22	29
④	J/D	2	9	16	23	30
⑤	V/V	3	10	17	24	31
⑥	S/Z	4	11	18	25	
⑦	D/Z	5	12	19	26	

☼ 22, 23, 24.IV.2000 — Période de circulation des trains touristiques. Rijperiode van de toeristentreinen.

▲ 27.XII.1999 --> 31.XII.1999 — Congés annuels. Jaarlijkse vakantie.

● Vacances scolaires : seront affichées dans les gares.
Schoolvakantie : zal kenbaar gemaakt worden in de stations.

Période dans laquelle le présent indicateur n'est pas valable.
Periode dat het huidig spoorboekje niet geldig is.

2000

JANVIER / JANUARI

①	L/M		3	10	17	24	31
②	M/D		4	11	18	25	
③	M/W		5	12	19	26	
④	J/D		6	13	20	27	
⑤	V/V		7	14	21	28	
⑥	S/Z	1	8	15	22	29	
⑦	D/Z	2	9	16	23	30	

FEVRIER / FEBRUARI

①	L/M		7	14	21	28
②	M/D	1	8	15	22	29
③	M/W	2	9	16	23	
④	J/D	3	10	17	24	
⑤	V/V	4	11	18	25	
⑥	S/Z	5	12	19	26	
⑦	D/Z	6	13	20	27	

MARS / MAART

①	L/M		6	13	20	27
②	M/D		7	14	21	28
③	M/W	1	8	15	22	29
④	J/D	2	9	16	23	30
⑤	V/V	3	10	17	24	31
⑥	S/Z	4	11	18	25	
⑦	D/Z	5	12	19	26	

AVRIL / APRIL

①	L/M		3	10	17	24
②	M/D		4	11	18	25
③	M/W		5	12	19	26
④	J/D		6	13	20	27
⑤	V/V		7	14	21	28
⑥	S/Z	1	8	15	22	29
⑦	D/Z	2	9	16	23	30

MAI / MEI

①	L/M	1	8	15	22	29	
②	M/D	2	9	16	23	30	
③	M/W	3	10	17	24	31	
④	J/D	4	11	18	25		
⑤	V/V	5	12	19	26		
⑥	S/Z	6	13	20	27		
⑦	D/Z	7	14	21	28		

JUIN / JUNI

①	L/M		5	12	19	26
②	M/D		6	13	20	27
③	M/W		7	14	21	28
④	J/D	1	8	15	22	29
⑤	V/V	2	9	16	23	30
⑥	S/Z	3	10	17	24	
⑦	D/Z	4	11	18	25	

JUILLET / JULI

①	L/M		3	10	17	24	31
②	M/D		4	11	18	25	
③	M/W		5	12	19	26	
④	J/D		6	13	20	27	
⑤	V/V		7	14	21	28	
⑥	S/Z	1	8	15	22	29	
⑦	D/Z	2	9	16	23	30	

AOÛT / AUGUSTUS

①	L/M		7	14	21	28
②	M/D	1	8	15	22	29
③	M/W	2	9	16	23	30
④	J/D	3	10	17	24	31
⑤	V/V	4	11	18	25	
⑥	S/Z	5	12	19	26	
⑦	D/Z	6	13	20	27	

SEPTEMBRE / SEPTEMBER

①	L/M		4	11	18	25
②	M/D		5	12	19	26
③	M/W		6	13	20	27
④	J/D		7	14	21	28
⑤	V/V	1	8	15	22	29
⑥	S/Z	2	9	16	23	30
⑦	D/Z	3	10	17	24	

OCTOBRE / OKTOBER

①	L/M		2	9	16	23	30
②	M/D		3	10	17	24	31
③	M/W		4	11	18	25	
④	J/D		5	12	19	26	
⑤	V/V		6	13	20	27	
⑥	S/Z		7	14	21	28	
⑦	D/Z	1	8	15	22	29	

NOVEMBRE / NOVEMBER

①	L/M		6	13	20	27
②	M/D		7	14	21	28
③	M/W	1	8	15	22	29
④	J/D	2	9	16	23	30
⑤	V/V	3	10	17	24	
⑥	S/Z	4	11	18	25	
⑦	D/Z	5	12	19	26	

DECEMBRE / DECEMBER

①	L/M		4	11	18	25
②	M/D		5	12	19	26
③	M/W		6	13	20	27
④	J/D		7	14	21	28
⑤	V/V	1	8	15	22	29
⑥	S/Z	2	9	16	23	30
⑦	D/Z	3	10	17	24	31

① ... ⑦ — Lundi - Maandag ... Dimanche - Zondag.

Chiffres rouges : Dimanches et jours fériés : 1er janvier, 1er mai, lundi de Pâques, 11 novembre, 25 décembre.

Rode cijfers : Zon- en feestdagen : 1 januari, 1 mei, Paasmaandag, 11 november, 25 december.

☐ Jours de pont / Brugdagen : 12.XI.1999.

Cartes régionales
Regionale kaarten

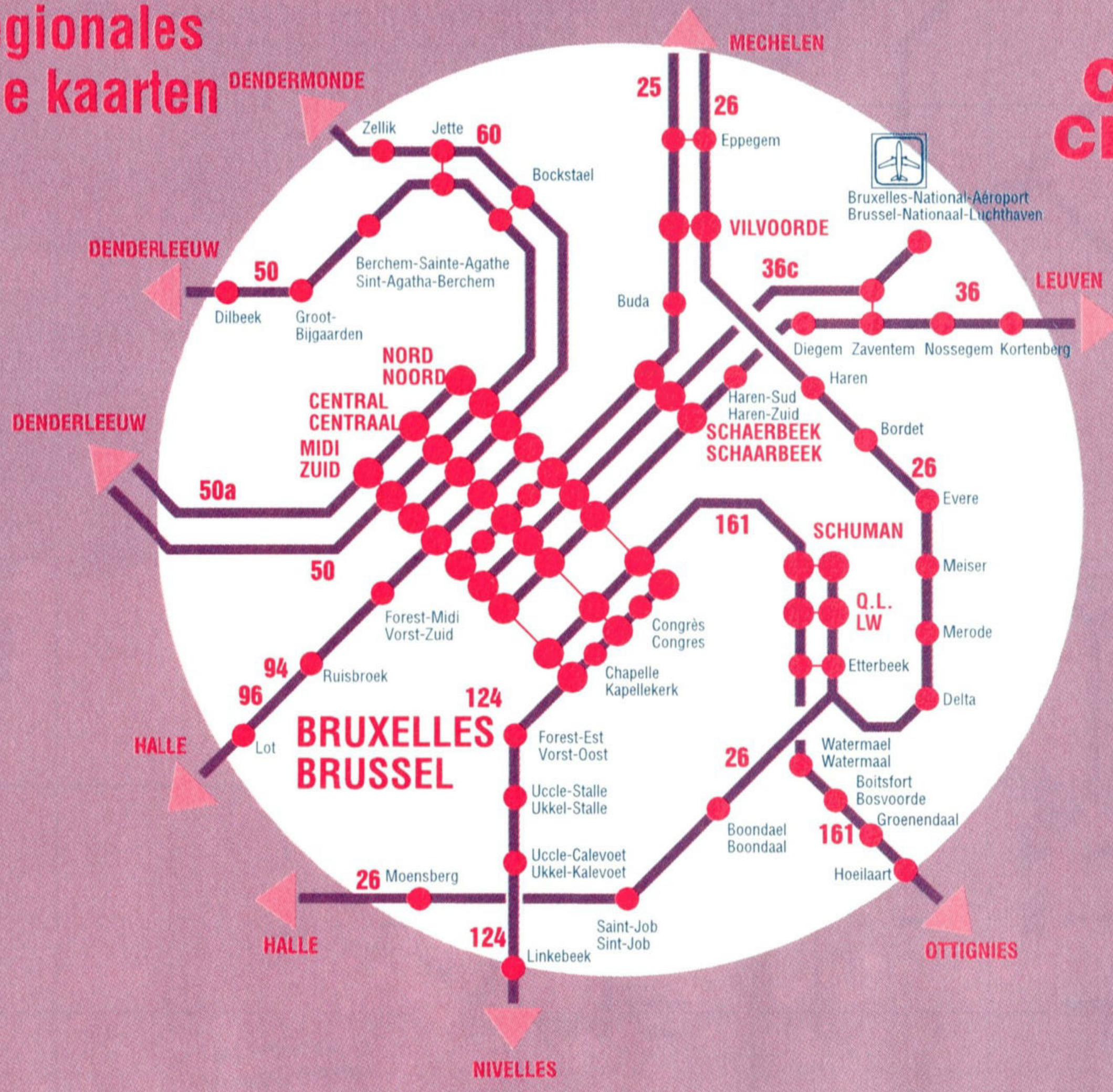

CENTRE
CENTRUM

PC 22/06/99

Cartes régionales - Regionale kaarten

CA B 195/RE N 105 n° 10032_61.cdr

NORD-EST
NOORD-OOST

D E F G H I

1 2 3 4

AMSTERDAM (NL)
ROOSENDAAL (NL)
ESSEN
Wildert
Kalmthout
Kijkuit
Heide
Kapellen
Sint-Mariaburg
Ekeren
12
Antwerpen-Noorderdokken
Luchtbal
ANTWERPEN-CENTRAAL
Antwerpen-Dam
Antwerpen-Oost
TURNHOUT
15
Tielen
SINT-NIKLAAS 59
BERCHEM
Mortsel
Boechout
Mortsel-Deurnesteenweg
Mortsel-Oude-God
Hove
Kontich
Duffel
Sint-Katelijne-Waver
SINT-NIKLAAS
52
PUURS
54
15
LIER
Kessel
Nijlen
Bouwel
HERENTALS
Olen
GEEL
MOL
LOMMEL
15
NEERPELT
Overpelt
Balen
Leopoldsburg
15
Beringen
Heusden
Berlaar
Melkouwen
HEIST-OP-DEN-BERG
Booischot
16
Begijnendijk
MECHELEN-NEKKERSPOEL
25
MECHELEN
Muizen
53a
Hever
Boortmeerbeek
Haacht
Wespelaar-
Tildonk
Hambos
Wezemaal
Wijgmaal
Langdorp
Testelt
Zichem
DIEST
Schulen
21
Bokrijk
GENK
Kiewit
HASSELT
Diepenbeek
Bilzen
Tongeren
Glons
34
MAASTRICHT (NL)
53
DENDERMONDE
Weerde
25
Eppegem
60
DENDERLEEUW
VILVOORDE
Buda
26
Hofstade
BRUXELLES -NATIONAL-AEROPORT
BRUSSEL-NATIONAAL-LUCHTHAVEN
36c
AARSCHOT
35
GENT
50a
50
NORD/NOORD
CENTRAL/CENTRAAL
MIDI/ZUID
Haren-Sud/Zuid
SCHAERBEEK
SCHAARBEEK
Haren
Bordet
Evere
Zaventem
Nossegem
Kortenberg
Erps-Kwerps
Elewijt
Veltem
Herent
36
LEUVEN
Vertrijk
SCHUMAN
26
DL.
LW.
Etterbeek
Meiser
Mérode
Delta
Congrès
Congres
Chapelle
Kapellekerk
BRUXELLES
BRUSSEL
TIENEN
Ezemaal
Neerwinden
LANDEN
36
21
SINT-TRUIDEN
Alken
WAREMME
Bierel
Remicourt
Momalle
Fexhe-le-Haut-Clocher
Voroux
Bierset-Awans
ANS
36
LIERS
Milmort
Herstal
LIEGE-PALAIS
Liège-Jonfosse
34
40
HALLE
26
Huizingen
Beersel
Moensberg
Saint-Job
Sint-Job
Boondael
Boondaal
94
ENGHIEN (EDINGEN)
96
MONS
CHARLEROI-SUD
161
139
OTTIGNIES
161
NAMUR
CHARLEROI-SUD
140
LIEGE-GUILLEMINS
125
NAMUR
43
POULSEUR
37
KÖLN Hbf (D)

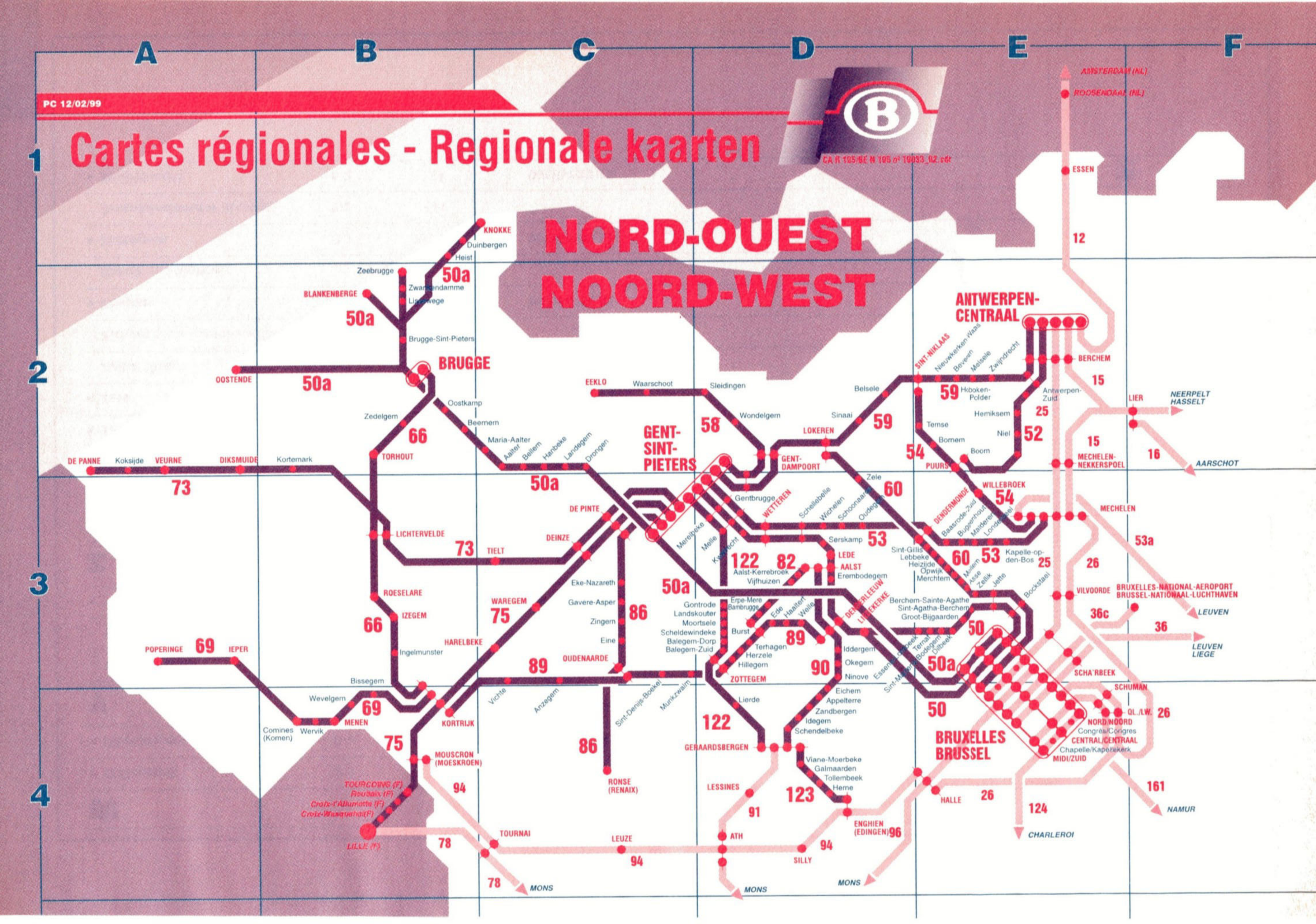

PC 12/02/99
Cartes régionales - Regionale kaarten
NORD-OUEST
NOORD-WEST
A
B
C
D
E
F
1
2
3
4
AMSTERDAM (NL)
ROOSENDAAL (NL)
ESSEN
12
KNOKKE
Duinbergen
Heist
50a
Zeebrugge
BLANKENBERGE
50a
Brugge-Sint-Pieters
BRUGGE
OOSTENDE
50a
Oostkamp
Beernem
Zedelgem
66
TORHOUT
Maria-Aalter
Aalter
Bellem
Hanbeke
Landegem
Drongen
50a
DE PANNE
Koksijde
VEURNE
DIKSMUIDE
Kortemark
73
LICHTERVELDE
73
TIELT
DEINZE
DE PINTE
ROESELARE
IZEGEM
66
Ingelmunster
WAREGEM
75
HARELBEKE
Eke-Nazareth
Gavere-Asper
Zingem
Eine
86
OUDENAARDE
89
POPERINGE
69
IEPER
Bissegem
Wevelgem
69
MENEN
Comines (Komen)
Wervik
KORTRIJK
Vichte
Anzegem
Sint-Denijs-Boekel
Munkzwalm
75
MOUSCRON (MOESKROEN)
TOURCOING (F)
Roubaix (F)
Croix-l'Alluriette (F)
Croix-Wasquehal (F)
LILLE (F)
94
78
TOURNAI
78
MONS
86
RONSE (RENAIX)
LEUZE
94
EEKLO
Waarschoot
Sleidingen
58
Wondelgem
GENT-SINT-PIETERS
GENT-DAMPOORT
LOKEREN
Belsele
Sinaai
59
Zele
60
Gentbrugge
WETTEREN
Schellebelle
Wichelen
Schoonaarde
Oudegem
Merelbeke
Melle
Kwaadrecht
122
82
Aalst-Kerrebroek
Vijfhuizen
Serskamp
53
LEDE
AALST
Erembodegem
50a
Gontrode
Landskouter
Moortsele
Scheldewindeke
Balegem-Dorp
Balegem-Zuid
Erpe-Mere
Bambrugge
Ede
Haaltert
Welle
Burst
Terhagen
Herzele
Hillegem
89
ZOTTEGEM
Lierde
122
GERAARDSBERGEN
Iddergem
Okegem
Ninove
90
Eichem
Appelterre
Zandbergen
Idegem
Schendelbeke
Viane-Moerbeke
Galmaarden
Tollembeek
Herne
123
LESSINES
91
ATH
SILLY
94
ENGHIEN (EDINGEN)
96
MONS
MONS
SINT-NIKLAAS
Nieuwkerken-Waas
Beveren
Melsele
Zwijndrecht
59
Hoboken-Polder
Temse
Bornem
Boom
54
PUURS
Hemiksem
Niel
52
ANTWERPEN-CENTRAAL
BERCHEM
15
Antwerpen-Zuid
25
LIER
NEERPELT HASSELT
15
MECHELEN-NEKKERSPOEL
16
AARSCHOT
WILLEBROEK
54
DENDERMONDE
Baasrode-Zuid
Buggenhout
Malderen
Londerzeel
MECHELEN
53a
Sint-Gillis
Lebbeke
Heizijde
Opwijk
Merchtem
60
53
Kapelle-op-den-Bos
25
26
Mellem
Asse
Zellik
Jette
Bockstael
VILVOORDE
BRUXELLES-NATIONAL-AEROPORT
BRUSSEL-NATIONAAL-LUCHTHAVEN
LEUVEN
36c
36
LEUVEN LIEGE
Berchem-Sainte-Agathe
Sint-Agatha-Berchem
Groot-Bijgaarden
50
50a
50
SCHA'RBEEK
SCHUMAN
QL./LW.
26
NORD/NOORD
Congres/Congres
CENTRAL/CENTRAAL
Chapelle/Kapellekerk
MIDI/ZUID
BRUXELLES BRUSSEL
HALLE
26
124
CHARLEROI
161
NAMUR

SUD-EST
ZUID-OOST

PC 15/02/99

Cartes régionales - Regionale kaarten

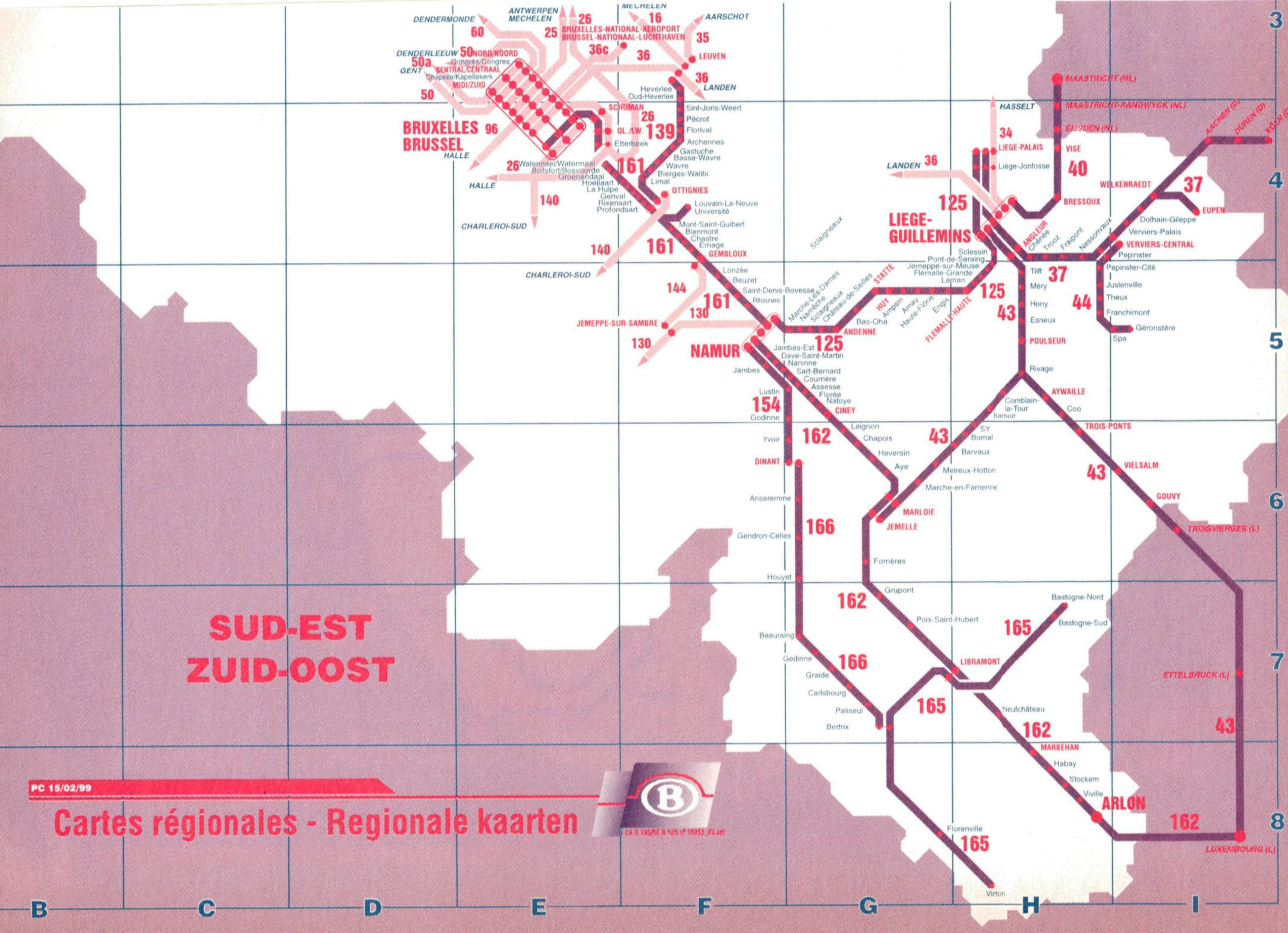

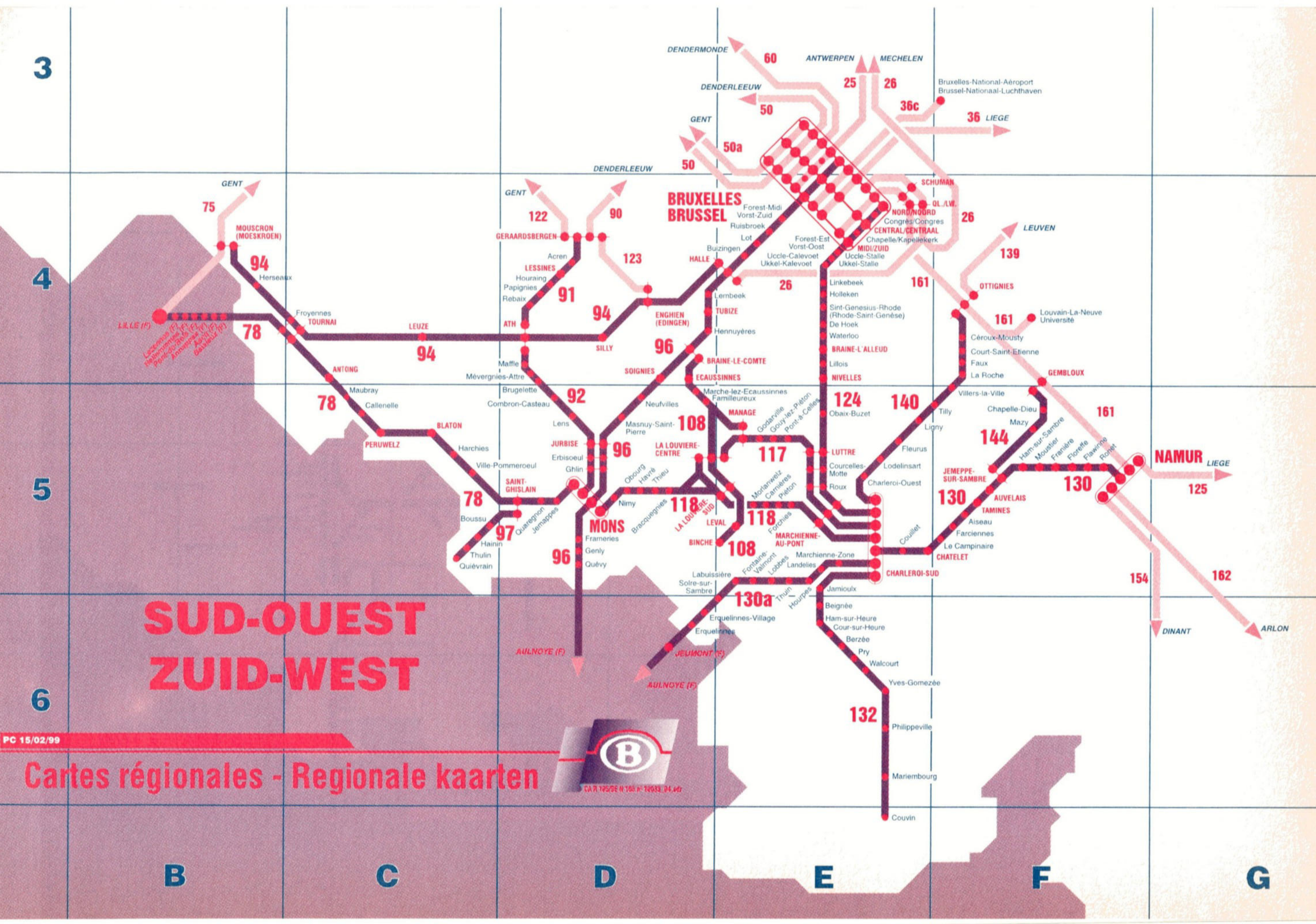

SUD-OUEST
ZUID-WEST
PC 15/02/99
Cartes régionales - Regionale kaarten
3
4
5
6
B
C
D
E
F
G
BRUXELLES
BRUSSEL
NAMUR
MONS
DENDERMONDE
DENDERLEEUW
GENT
ANTWERPEN
MECHELEN
LIEGE
LEUVEN
DINANT
ARLON
AULNOYE (F)
JEUMONT (F)
LILLE (F)
Bruxelles-National-Aéroport
Brussel-Nationaal-Luchthaven
SCHUMAN
QL./LW.
NORD/NOORD
Congrès/Congres
CENTRAL/CENTRAAL
Chapelle/Kapellekerk
MIDI/ZUID
Uccle-Stalle
Ukkel-Stalle
Forest-Midi
Vorst-Zuid
Ruisbroek
Lot
Buizingen
HALLE
Forest-Est
Vorst-Oost
Uccle-Calevoet
Ukkel-Kalevoet
Linkebeek
Holleken
Sint-Genesius-Rhode
(Rhode-Saint-Genèse)
De Hoek
Waterloo
BRAINE-L'ALLEUD
Lillois
NIVELLES
Obaix-Buzet
LUTTRE
Courcelles-Motte
Roux
Charleroi-Ouest
Lodelinsart
Fleurus
Ligny
Tilly
Villers-la-Ville
Céroux-Mousty
Court-Saint-Etienne
Faux
La Roche
Louvain-La-Neuve
Université
OTTIGNIES
GEMBLOUX
Chapelle-Dieu
Mazy
Ham-sur-Sambre
Moustier
Franière
Floreffe
Flawinne
Ronet
JEMEPPE-SUR-SAMBRE
AUVELAIS
TAMINES
Aiseau
Farciennes
Le Campinaire
CHATELET
Couillet
CHARLEROI-SUD
Marchienne-Zone
Landelies
Jamioulx
Beignée
Ham-sur-Heure
Cour-sur-Heure
Berzée
Pry
Walcourt
Yves-Gomezée
Philippeville
Mariembourg
Couvin
Lembeek
TUBIZE
Hennuyères
BRAINE-LE-COMTE
ECAUSSINNES
Marche-lez-Ecaussinnes
Familleureux
MANAGE
Godarville
Gouy-lez-Piéton
Pont-à-Celles
Morlanwelz
Carnières
Piéton
Forchies
MARCHIENNE-AU-PONT
Fontaine-Valmont
Lobbes
Thuin
Hourpes
Labuissière
Solre-sur-Sambre
Erquelinnes-Village
Erquelinnes
Neufvilles
Masnuy-Saint-Pierre
LA LOUVIERE-CENTRE
LA LOUVIERE-SUD
LEVAL
BINCHE
Obourg
Havré
Thieu
Nimy
Bracquegnies
Frameries
Genly
Quévy
Maffle
Mévergnies-Attre
Brugelette
Combron-Casteau
Lens
JURBISE
Erbisoeul
Ghlin
Ville-Pommeroeul
SAINT-GHISLAIN
Quaregnon
Jemappes
Boussu
Hainin
Thulin
Quiévrain
Harchies
BLATON
PERUWELZ
Callenelle
Maubray
ANTOING
Froyennes
TOURNAI
Herseaux
MOUSCRON (MOESKROEN)
LEUZE
ATH
Acren
LESSINES
Houraing
Papignies
Rebaix
GERAARDSBERGEN
SILLY
ENGHIEN (EDINGEN)
SOIGNIES
Lens
Maubray
Callenelle
Harchies
Boussu
Hainin
Thulin
Quiévrain
Ville-Pommeroeul
Froyennes
Herseaux
Lembeek
Hennuyères
Ruisbroek
Lot
Buizingen
Forest-Est
Vorst-Oost
Uccle-Calevoet
Ukkel-Kalevoet
Linkebeek
Holleken
Sint-Genesius-Rhode
(Rhode-Saint-Genèse)
De Hoek
Waterloo
Lillois
Obaix-Buzet
Courcelles-Motte
Roux
Charleroi-Ouest
Lodelinsart
Fleurus
Ligny
Tilly
Villers-la-Ville
Chapelle-Dieu
Mazy
Ham-sur-Sambre
Moustier
Franière
Floreffe
Flawinne
Ronet
Jamioulx
Beignée
Ham-sur-Heure
Cour-sur-Heure
Berzée
Pry
Walcourt
Yves-Gomezée
Philippeville
Mariembourg
Couvin
Erquelinnes-Village
Erquelinnes
Labuissière
Solre-sur-Sambre
Fontaine-Valmont
Lobbes
Thuin
Hourpes
Marchienne-Zone
Landelies
Frameries
Genly
Quévy
Nimy
Bracquegnies
Ghlin
Erbisoeul
Jurbise
Maffle
Mévergnies-Attre
Brugelette
Combron-Casteau
Lens
Maubray
Callenelle
Froyennes
Herseaux
Lezennes (F)
Hellemmes (F)
Pont-du-Bois (F)
Annappes (F)
Ascq (F)
Baisieux (F)
Acren
Houraing
Papignies
Rebaix
Lens
Quaregnon
Jemappes
Hainin
Thulin
Quiévrain
Boussu
Ville-Pommeroeul
Harchies
Lille (F)
Lezennes (F)
Hellemmes (F)
Pont-du-Bois (F)
Annappes (F)
Ascq (F)
Baisieux (F)

Informations Générales

Texte français à partir de la page 3

Toutes vos suggestions ou remarques concernant cet indicateur peuvent être adressées à:

SNCB
C.A. Voyageurs National
Bureau 034
rue de France, 56
1060 Bruxelles

Algemene Inlichtingen

Nederlandse tekst vanaf blz. 27

Al uw suggesties of opmerkingen in verband met deze reisgids kunt u overmaken aan:

NMBS
B.U. Reizigers Nationaal
Bureau 034
Frankrijkstraat 56
1060 Brussel

Allgemeine Informationen

Deutscher Text ab Seite 51

Vorschläge und Bemerkungen zum Fahrplan können Sie an folgende Anschrift schicken:

SNCB
C.A. Voyageurs National
Bureau 034
rue de France, 56
1060 Brüssel

General Information

English text from p. 75

All suggestions and remarks concerning this timetable should be sent to:

SNCB
C.A. Voyageurs National
Bureau 034
rue de France, 56
1060 Brussels - Belgium

Un jour d'entrain en train.

35 gares de location.

Location sur place:

- vélo de tourisme: 365 BEF (9,05 €)
- V.T.T. : 680 BEF (16,86 €)

Voir renseignements généraux.



Dagje uit, laat je rijden.

35 verhuurstations.

Verhuur ter plaatse:

- toerfiets : 365 BEF (9,05 €)
- terreinfiets: 680 BEF (16,86 €)

Zie algemene inlichtingen.

Cher client,

La priorité de la SNCB reste votre satisfaction. Notre objectif est d'offrir à la clientèle un service de qualité, notamment en matière de confort, de régularité du trafic et d'information.

En mai 1998, la SNCB a mis en place un nouveau service de trains afin de mieux répondre aux besoins de sa clientèle mais aussi pour tenir compte des nombreux chantiers en cours. Ces chantiers provoquent non seulement des ralentissements ponctuels de la circulation des trains mais également des réductions temporaires de la capacité d'infrastructure disponible. Néanmoins, ils sont nécessaires à la modernisation de l'infrastructure et, à terme, ils permettront à la SNCB d'atteindre une haute qualité de service. En attendant que ces chantiers soient terminés, des horaires transitoires sont donc d'application sur certaines lignes, en particulier, Bruxelles – Anvers et Bruxelles – Louvain – Liège/Hasselt.

La mise en place de ce nouveau service de trains fut une opération complexe qui nécessita de nombreuses adaptations afin de tenir compte de la réalité sur le terrain.

Des modifications ponctuelles ont déjà été apportées aux horaires en août 1998, en novembre 1998, en janvier 1999 et en mai 1999. Des modifications plus importantes concernant le service de base s'appliquent dès le 26 septembre 1999.

D'autres mesures ont aussi été prises pour améliorer progressivement la régularité du trafic, notamment dans les domaines de l'infrastructure et du matériel, et dans l'organisation des services de train.

Nous vous assurons qu'en attendant la réalisation complète de son plan d'investissements, la SNCB mobilise tous ses moyens disponibles en vue d'offrir le meilleur service possible et que la satisfaction du client constitue sa priorité.

Etienne Schouppe
Administrateur Délégué

Michel Damar
Président du Conseil d'Administration

Sommaire

Carte des numéros de tableaux horaires calendrier / signes conventionnels — Dépliant

Mode d'emploi — Page 6

Comment rejoindre votre destination? — Page 6

Comment trouver le tableau horaire? — Page 6
Comment trouver le(s) train(s) à emprunter? — Page 7
Comment lire un tableau horaire? — Page 8

Votre attention particulière sur... — Page 12

Facilités dans les gares — Page 13

Accueil des handicapés et non-voyants — Page 15

Prix et formules de voyages — Page 17

Billets ordinaires — Page 17

Billet "zone" — Page 18

Billets à prix réduits — Page 18

Billet week-end — Page 18
Billet "Un jour à la mer / Un jour en Ardenne" — Page 18

Autres formules avantageuses — Page 18

Voyager avec un de nos pass — Page 18
Carte B-Tourrail — Page 19
Carte de réduction à prix fixe — Page 19
Carte "OZONE 10 pour 8" — Page 19
Voyager en groupe — Page 19
Accès-Pass — Page 19
B-Excursions — Page 19

Les cartes et billets internationaux — Page 20

Carte Bénélux-Tourrail — Page 20
Billet Bénélux-Week-end — Page 20

Les cartes Train — Page 20
Carte Train Trajet — Page 20
Carte Railflex — Page 21
Carte Train Entreprise — Page 21
Carte Train Scolaire — Page 21
Abonnements Généraux Urbains — Page 21

Quelques remarques utiles — Page 22

Locations de vélos — Page 23

Transport des vélos et tandems accompagnés — Page 23
Parkings autos — Page 23
Parkings vélos — Page 23

Quelques conseils — Page 24

Vos bagages accompagnés — Page 24
Vélos et tandems — Page 24
Chiens et petits animaux — Page 24
Objets perdus — Page 24

Notre service clientèle — Page 25

Où se renseigner? — Page 86

SNCB — Page 87
Bus — Page 88

Pictogrammes — Page 90

Liste des gares — Page 93

Cartes régionales — Page 128

Tableaux horaires de l'ensemble des trains — Page 133

Mode d'emploi

Comment rejoindre votre destination ?

Comment trouver le tableau horaire?

Pour trouver le tableau horaire relatif à votre destination, consultez la liste alphabétique des gares (p. 93 à 127)

Prenons un exemple: Liège Guillemins. (page 113) Vous y trouverez les renseignements suivants:

★	Présence d'un guichet dans la gare. Téléphoner pour connaître les heures d'ouverture.
H-4	situation géographique de la gare sur la carte des numéros de tableaux (dépliant au début de l'indicateur et sur l'une des cinq cartes régionales (pages 128 à 132)
34, 36, 37, 40, 43, 125	la gare est reprise sur chacun des tableaux horaires correspondants (Ⓐ pages 190 à 201, 210 à 243, 252 à 261, 264 à 267, 268 à 273, 468 à 475 - Ⓒ pages 574 à 581, 588 à 607, 616 à 623, 626 à 629, 630 à 633, 760 à 763).
04/229.26.10	n° de téléphone de la gare
	des correspondances train/bus existent
	il existe un parking payant pour autos
 	dépôt payant pour vélos - dépôt gratuit de vélos
	on y enregistre les bagages
	les handicapés peuvent bénéficier (gratuitement) d'un fauteuil roulant
	la gare dispose de quais hauts (= le niveau entre le quai et le train est réduit)
	rampe d'accès amovible pour handicapés
	gare avec personnel

Ces renseignements vous permettent également de consulter la brochure "**IC-IR** de poche" qui vous a été remise avec cet indicateur.

Comment trouver le(s) train(s) à emprunter?

Les tableaux horaires comprennent:
- Le numéro du tableau (qui est également le numéro de la ligne);
- la période de circulation (Ⓐ ou Ⓒ voir explication page 10);
- un schéma des gares desservies;
- le tableau horaire;
- des remarques éventuelles.

Exemple:

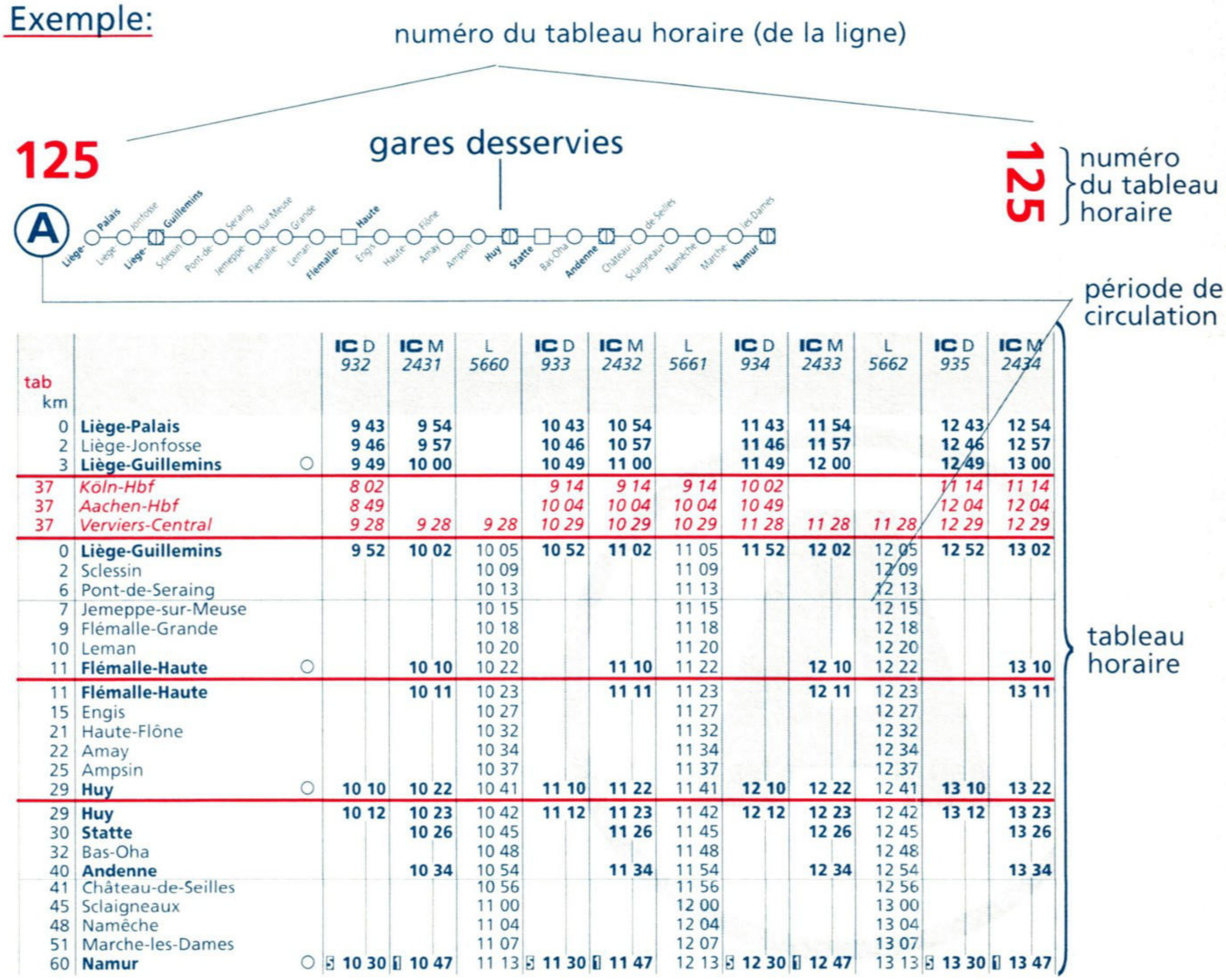

tab km			IC D 932	IC M 2431	L 5660	IC D 933	IC M 2432	L 5661	IC D 934	IC M 2433	L 5662	IC D 935	IC M 2434
0	**Liège-Palais**		**9 43**	**9 54**		**10 43**	**10 54**		**11 43**	**11 54**		**12 43**	**12 54**
2	Liège-Jonfosse		**9 46**	**9 57**		**10 46**	**10 57**		**11 46**	**11 57**		**12 46**	**12 57**
3	**Liège-Guillemins**	○	**9 49**	**10 00**		**10 49**	**11 00**		**11 49**	**12 00**		**12 49**	**13 00**
37	*Köln-Hbf*		*8 02*			*9 14*	*9 14*	*9 14*	*10 02*			*11 14*	*11 14*
37	*Aachen-Hbf*		*8 49*			*10 04*	*10 04*	*10 04*	*10 49*			*12 04*	*12 04*
37	*Verviers-Central*		*9 28*	*9 28*	*9 28*	*10 29*	*10 29*	*10 29*	*11 28*	*11 28*	*11 28*	*12 29*	*12 29*
0	**Liège-Guillemins**		**9 52**	**10 02**	10 05	**10 52**	**11 02**	11 05	**11 52**	**12 02**	12 05	**12 52**	**13 02**
2	Sclessin				10 09			11 09			12 09		
6	Pont-de-Seraing				10 13			11 13			12 13		
7	Jemeppe-sur-Meuse				10 15			11 15			12 15		
9	Flémalle-Grande				10 18			11 18			12 18		
10	Leman				10 20			11 20			12 20		
11	**Flémalle-Haute**	○		**10 10**	10 22		**11 10**	11 22		**12 10**	12 22		**13 10**
11	**Flémalle-Haute**			**10 11**	10 23		**11 11**	11 23		**12 11**	12 23		**13 11**
15	Engis				10 27			11 27			12 27		
21	Haute-Flône				10 32			11 32			12 32		
22	Amay				10 34			11 34			12 34		
25	Ampsin				10 37			11 37			12 37		
29	**Huy**	○	**10 10**	**10 22**	10 41	**11 10**	**11 22**	11 41	**12 10**	**12 22**	12 41	**13 10**	**13 22**
29	**Huy**		**10 12**	**10 23**	10 42	**11 12**	**11 23**	11 42	**12 12**	**12 23**	12 42	**13 12**	**13 23**
30	**Statte**			**10 26**	10 45		**11 26**	11 45		**12 26**	12 45		**13 26**
32	Bas-Oha				10 48			11 48			12 48		
40	**Andenne**			**10 34**	10 54		**11 34**	11 54		**12 34**	12 54		**13 34**
41	Château-de-Seilles				10 56			11 56			12 56		
45	Sclaigneaux				11 00			12 00			13 00		
48	Namêche				11 04			12 04			13 04		
51	Marche-les-Dames				11 07			12 07			13 07		
60	**Namur**	○	[5] **10 30**	[1] **10 47**	11 13	[5] **11 30**	[1] **11 47**	12 13	[5] **12 30**	[1] **12 47**	13 13	[5] **13 30**	[1] **13 47**

tableau horaire

[1] Voir tableau 161.
[2] Places assises uniquement en deuxième classe.
[3] Pas de compartiment fourgon.
[4] Voir tableaux 130, 130a.
[5] Voir tableaux 130, 118, 78.
[5] Voir tableaux 161, 50a.

[1] Zie verder tabel 161.
[2] Zitplaatsen enkel in tweede klas.
[3] Zonder bagageruim.
[4] Zie verder tabellen 130, 130a.
[5] Zie verder tabellen 130, 118, 78.
[5] Zie verder tabellen 161, 50a.

remarques

Attention ! En cours d'année, certains horaires peuvent changer. En fonction de l'importance du changement, des annonces peuvent paraître par voie de presse. Des suppléments gratuits seront disponibles dans les gares.

Comment lire un tableau horaire?

Exemple:

125

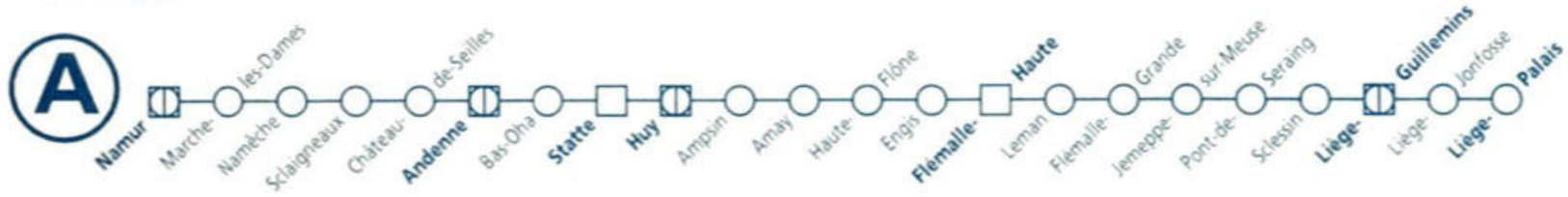

125

tab km		L 5675	L 5676	IC M 2405	IC D 904	P 7480 ▲	L 5677	IC M 2406	IC D 905	L 5678	IC M 2407	IC D 906	L 5679	IC M 2408	IC D 907	L 5680	IC M 2409
78	*Tournai*								6 03	*6 03*		7 03	*7 03*		8 03	*8 03*	
118	*Mons*								6 28	*6 28*		7 28	*7 28*		8 28	*8 28*	
118	*La Louvière-Sud*								6 42	*6 42*		7 42	*7 42*		8 42	*8 42*	
130	*Charleroi-Sud*			*5 31*	6 00		*6 00*	*6 31*	7 00	*7 00*	*7 31*	8 00	*8 00*	*8 31*	9 00	*9 00*	*9 31*
161	*Bruxelles-Midi/Zuid*						*5 36*	6 06	*6 06*	*6 36*	7 06	*7 15*	*7 36*	8 06	*8 06*	*8 36*	*9 15*
161	*Bruxelles-Centr.*						*5 40*	6 10	*6 10*	*6 40*	7 10	*7 10*	*7 40*	8 10	*8 10*	*8 40*	*9 19*
161	*Brussel-Nord/Noord*						*5 45*	6 15	*6 15*	*6 45*	7 15	*7 24*	*7 45*	8 15	*8 15*	*8 45*	*9 24*
0	**Namur**	4 45	5 45	6 13	6 30		6 45	7 13	7 30	7 45	8 13	8 30	8 45	9 13	9 30	9 45	10 13
9	Marche-les-Dames	4 51	5 51				6 51			7 51			8 51			9 51	
12	Namêche	4 54	5 54				6 54			7 54			8 54			9 54	
15	Sclaigneaux	4 58	5 58				6 58			7 58			8 58			9 58	
19	Château-de-Seilles	5 02	6 02				7 02			8 02			9 02			10 02	
20	**Andenne**	5 05	6 05	6 27			7 05	7 27		8 05	8 27		9 05	9 27		10 05	10 27
28	Bas-Oha	5 10	6 10				7 10			8 10			9 10			10 10	
30	**Statte**	5 14	6 14	6 35		6 51	7 14	7 35		8 14	8 35		9 14	9 35		10 14	10 35
31	**Huy** ⊖	5 16	6 16	6 37	6 48	6 53	7 16	7 37	7 48	8 16	8 37	8 48	9 16	9 37	9 48	10 16	10 37
31	**Huy**	5 18	6 18	6 38	6 50	6 54	7 18	7 38	7 50	8 18	8 38	8 50	9 18	9 38	9 50	10 18	10 38
35	Ampsin	5 22	6 22			6 58	7 22			8 22			9 22			10 22	
38	Amay	5 25	6 25			7 01	7 25			8 25			9 25			10 25	
39	Haute-Flône	5 27	6 27			7 03	7 27			8 27			9 27			10 27	
45	Engis	5 32	6 32			7 08	7 32			8 32			9 32			10 32	
49	**Flémalle-Haute** ⊖	5 36	6 36	6 49		7 12	7 36	7 49		8 36	8 49		9 36	9 49		10 36	10 49
49	**Flémalle-Haute**	5 38	6 38	6 50		7 14	7 38	7 50		8 38	8 50		9 38	9 50		10 38	10 50
50	Leman	5 40	6 40			7 16	7 40			8 40			9 40			10 40	
51	Flémalle-Grande	5 42	6 42			7 18	7 42			8 42			9 42			10 42	
53	Jemeppe-sur-Meuse	5 45	6 45			7 21	7 45			8 45			9 45			10 45	
54	Pont-de-Seraing	5 47	6 47			7 23	7 47			8 47			9 47			10 47	
58	Sclessin	5 51	6 51			7 27	7 51			8 51			9 51			10 51	
60	**Liège-Guillemins** ⊖	5 55	6 55	6 58	7 08	7 31	7 55	7 58	8 08	8 55	8 58	9 08	9 55	9 58	10 08	10 55	10 58
37	*Verviers-Central* ⊖	*6 45*	*7 32*	*7 32*	*7 32*	*8 18*	*8 31*	*8 31*	*8 31*	*9 32*	*9 32*	*9 32*	*10 23*	*10 23*	*10 32*	*11 32*	*11 32*
37	*Aachen-Hbf* ⊖						*8 56*	*8 56*	*8 56*			*10 11*	*10 48*	*10 48*			
37	*Köln-Hbf* ⊖						*9 47*	*9 47*	*9 47*			*10 57*	*11 47*	*11 47*			
0	**Liège-Guillemins**			7 00	7 11	7 34	7 56	8 00	8 11		9 00	9 11		10 00	10 11		11 00
1	Liège-Jonfosse ⊖			7 03	7 14	7 37	7 59	8 03	8 14		9 03	9 14		10 03	10 14		11 03
3	**Liège-Palais** ⊖			🚌 7 06	🚌 7 17	🚌 7 40	🚌 8 02	🚌 8 06	🚌 8 17		🚌 9 06	🚌 9 17		🚌 10 06	🚌 10 17		🚌 11 06

Le tableau contient les informations suivantes:
le cercle barré ⊖ signifie qu'il y a des correspondances trains-bus
le carré □ signifie qu'il y a des correspondances trains-trains
le cercle barré dans un carré ⧈ signifie qu'il y a des correspondances trains-trains et trains-bus
Les correspondances peuvent parfois être compromises à la suite d'un retard. Si celui-ci n'est pas trop élevé, le train, qui de par son importance (affluence), a été désigné en correspondance attend.
Toutefois, ces temps d'attente sont limités pour ne pas entraîner un effet "boule de neige". Lors de l'établissement de votre itinéraire, vous pouvez toujours contacter la gare de correspondance pour connaître les délais d'attente prévus.
(voir numéros de téléphone à la liste des gares pages 93 à 127).

- sous le numéro du tableau et en surimpression sur les horaires figure la période de circulation:
  Ⓐ: du lundi au vendredi, excepté jours fériés;
  Ⓒ: samedi, dimanche et jours fériés.
- dans chaque colonne, les caractéristiques du train c'est-à-dire:
  - type (**IC**, **IR**, ...) voir plus bas;
  - numéro du train;
  - symbole des jours ou périodes de circulation (voir page 11).
  - en caractère droit: les gares qui se trouvent sur la ligne;
- les heures de départ du train sauf lorsque l'heure est précédée du sigle O qui représente l'heure d'arrivée.
- en italique (et en rouge): les gares qui ne se trouvent pas sur la ligne mais qui peuvent être atteintes au moyen d'un train en correspondance situé sur le parcours consulté.
  Les heures renseignées en rouge sont donc celles à l'arrivée de ce train en correspondance.

Remarque: une relation peut aussi avoir pour origine une gare ne relevant pas du tableau horaire consulté. Dans ce cas, le ou les gares situées avant le point de départ de la ligne figurent également en rouge.

Les trains qui circulent toutes les heures
(dans certains cas toutes les 2 heures):

IC trains intercités assurant les relations rapides entre les agglomérations et les grandes villes sur longues et moyennes distances; ces trains ont un nombre d'arrêts très limité.

IR trains interrégionaux desservant un plus grand nombre de localités du pays.

L trains locaux desservant tous les points d'arrêt, à l'exclusion de certains qui ne sont desservis que par des trains de navetteurs (trains P).

Les trains complémentaires:

P assurant des relations supplémentaires aux heures de pointe.

T trains touristiques qui circulent durant la saison touristique et desservent certaines gares (Côte/Ardenne).

INT trains internationaux; certains peuvent être empruntés en service intérieur.

Les trains ***eurostar*** et les trains *THALYS* Bruxelles - Paris, n'étant pas accessibles aux voyageurs en service intérieur, ne figurent pas dans cette édition.

L'accès aux trains *THALYS*, Bruxelles - Amsterdam et Bruxelles - Cologne est soumis à certaines conditions.
Renseignements en gare.
Attention ! Certains jours particuliers tels que des jours ou périodes de pont ainsi que les 24 et 31 décembre, le service des trains sera adapté afin de mieux correspondre à la demande : des trains seront supprimés ou même, le service pourra être fondamentalement modifié. Des informations seront diffusées dans les gares, veuillez vous y reporter.

Quand le train circule-t-il?
Le samedi, le dimanche ou les jours fériés, les horaires de trains peuvent présenter d'importantes modifications par rapport aux autres jours.
Afin de simplifier autant que possible la consultation de notre indicateur, nous avons établi deux séries de tableaux horaires. La première concerne la période du lundi au vendredi (jours fériés exclus), et la seconde se rapporte aux samedis, dimanches et jours fériés. Les deux parties sont séparées par un dépliant. On trouve sur les deux faces de celui-ci une carte indiquant les diverses relations. La première face reprend les trains circulant du lundi au vendredi, l'autre les trains circulant les samedis, dimanches et jours fériés.

Outre le numéro du tableau, les jours de circulation des trains sont également mentionnés: (sous le numéro du tableau et en sous-impression dans le tableau).
Ⓐ circule tous les jours, sauf les samedis, dimanches et jours fériés;
Ⓒ circule les samedis, dimanches et jours fériés.

Symbole des jours et périodes de circulation.

	sans remarque; circule tous les jours
Ⓐ	circule tous les jours sauf les samedis, dimanches et jours fériés
Ⓑ	circule tous les jours sauf les samedis
Ⓒ	circule les samedis, dimanches et jours fériés
⚒	circule tous les jours sauf les dimanches et jours fériés
†	circule les dimanches et jours fériés
①	circule le lundi
②	circule le mardi
③	circule le mercredi
④	circule le jeudi
⑤	circule le vendredi
⑥	circule le samedi
⑦	circule le dimanche

Circulation certains jours ou périodes

☼	période de circulation des trains touristiques (voir dépliant en 1ère page)
▲	ne circule pas pendant les congés annuels
●	ne circule pas pendant les vacances scolaires

Votre attention particulière sur...

Ligne 36 : Louvain - Landen - Waremme

Les travaux de modernisation sur l'axe Bruxelles-Liège se poursuivent. La construction de nouvelles voies permettra d'offrir à partir de l'année 2005 un service de grande qualité tant pour le trafic TGV que pour le trafic intérieur. Pour conserver une bonne fluidité du trafic durant ces travaux, des adaptations du service de trains sont nécessaires.

Certains trains sont détournés par les lignes 53bis et 27 afin de décharger la ligne 36 entre Louvain et Schaerbeek pendant la durée des travaux. D'autres ont vu leur horaire modifié.

L'IC K assure des arrêts supplémentaires à Neerwinden, Ezemaal et Vertrijk. Les trains L allant de Liège-Guillemins à Louvain sont de ce fait limités à Waremme et ceux à destination de Liège-Guillemins partent de Waremme et non plus de Louvain.

Ligne 35 : Bruxelles - Louvain - Hasselt - Tongres

La relation IC E est prolongée jusque Tongres avec arrêt à Diepenbeek et Bilzen. Le temps de parcours entre Louvain et Hasselt est nettement diminué vu que cette relation a retrouvé sa vraie fonction IC avec arrêts intermédiaires à Diest et Aarschot. Les arrêts de Langdorp, Testelt, Zichem et Schulen sont maintenant assurés par une nouvelle relation L « Hasselt – Aarschot – Louvain ».

Ligne 34 : Liège – Hasselt

Les horaires de l'IR c sont complètement revus. Cette relation assure un arrêt supplémentaire à Milmort. La relation est limitée à Liège-Guillemins en raison des travaux effectués dans cette gare. Le prolongement vers Maastricht est effectué par d'autres trains.

Ligne 25 : Bruxelles - Anvers

Afin d'offrir un meilleur service, une fréquence accrue et plus de places disponibles, un nouvel IC, l'IC N, assure la relation Bruxelles Midi – Anvers Central.

L'IC B, lui, dessert Anvers-Berchem et continue directement vers Roosendael sans passer par Anvers Central.

Ligne 43 :

La première phase des travaux d'électrification du tronçon Rivage – Gouvy de la ligne 43 est terminée : du matériel électrique est déjà utilisé entre Luxembourg et Trois-Ponts, ce qui impose un changement de train à Trois-Ponts. A terme, le temps de parcours pourra être réduit.

Les facilités dans les gares

Vous trouverez l'essentiel dans la Liste des gares (pages 93 à 127).

Prenons l'exemple de Charleroi-Sud. Vous trouverez, à la suite du nom de cette gare, les renseignements suivants:

E-5 Situation géographique de la gare sur la carte régionale S.O. 117, 118, 124, 130, 130a, 132, 140.
Tableaux horaires concernant cette gare.
071/60 22 94
N° de téléphone de la gare.


Des correspondances trains/bus existent


On peut y faire enregistrer ses bagages



Des taxis sont disponibles


Buffet


Il existe un parking payant pour autos


Restaurant



Possibilités de parking gratuit pour autos



Dépôt payant pour vélos



Parking gratuit pour vélos

Une série de facilités reprises dans cette liste alphabétique des gares sont réservées aux handicapés et non voyants. A ce sujet, consultez également l'accueil des handicapés et non-voyants. (page 15).

Dans le présent indicateur, les gares assurant des prestations aux guichets sont renseignées dans la liste des gares par un astérisque. Les prestations aux guichets étant fonction de l'affluence largement différente d'une gare à l'autre, le voyageur qui souhaite connaître les heures d'ouverture des guichets de la gare choisie, est prié de téléphoner au numéro mentionné dans la liste des gares ou de consulter l'affichette dans la gare concernée.

Informations dans les gares

Les indications qui suivent ne sont valables que dans les gares moyennes ou importantes. Ce sont souvent les gares où passent les trains **IC** et/ou **IR**.
Dans les autres gares, les indications sont moins nombreuses.

Dans la gare elle-même

- Une série de dessins très schématiques (pictogrammes pages 91-92) permettent de vous orienter.
- Bien sûr, nous ne pouvons pas tout prévoir: n'hésitez donc pas à vous renseigner soit au Bureau d'Information (que vous trouverez dans la majorité des grandes gares), soit au guichet.
- Un grand tableau, adapté en permanence, indique les heures et les destinations, les voies de départ et le type de train (L, **IR**...).
- Des affiches horaires de couleur jaune donnent les mêmes informations, mais elles sont plus «complètes»: elles reprennent ces informations pour toute la journée.
- Des annonces au micro confirment, au fur et à mesure, les heures et destinations des trains.
- Dans les petites gares, consultez les affiches horaires ou renseignez-vous auprès du personnel.

Accès aux quais

Le quai (c'est-à-dire la voie) que vous cherchez est signalé clairement dans les tunnels ou les couloirs qui y mènent. Dans les grandes gares, ces informations sont de nouveau complétées par les heures de départ, destination, etc...
Dans les petites gares, un panneau vous indiquera sans problème les quais à utiliser.

Sur les quais

Dans les grandes gares, vous trouverez de nouveau les mêmes informations sur les quais: affiches, appareils automatiques... donnant l'heure de départ, la destination, le type de train.
Dans de nombreuses gares, les informations sont, en général, données par micro ou par le personnel lui-même, sur le quai.

Accueil des handicapés et non-voyants

En cas de nécessité, prenez contact directement.
Vous trouverez l'ensemble des numéros de téléphone aux pages suivantes:
- pages 93 à 127: Liste des gares
- pages 88 à 90: Bureaux de renseignements.

Pour obtenir

- Une Carte Nationale de Réduction sur les Transports en Commun et
- une Carte pour stationnement sans limitation de durée:

Ministère des Affaires Sociales, de la Santé Publique et de l'Environnement
Service Attestations
Rue de la Vierge Noire, 3c
Tél. 02/509.80.41

Facilités d'accès

1. Consultez la liste des gares (pages 93 à 127).
   Vous constaterez que certaines gares disposent:


d'un fauteuil roulant à la disposition des handicapés


d'une rampe amovible, intermédiaire entre le quai et le train


de quais hauts


du personnel nécessaire du lundi au vendredi. Pour les samedis, dimanches et jours fériés, se renseigner auprès des gares.

2. Toute personne handicapée peut bénéficier de facilités mises à sa disposition dans certaines gares (utilisation des ascenseurs de service, des rampes mobiles,...). Ces facilités sont mentionnées dans les "Conditions générales pour le transport des voyageurs et des bagages accompagnés". Elles sont également reprises dans notre "Guide du voyageur à mobilité reduite" disponible dans toutes les gares.
3. Vous pouvez garer gratuitement votre voiture aux emplacements réservés si vous êtes titulaire de la «Carte pour stationnement sans limitation de durée».
4. En cas de voyage international, prenez contact avec la gare de départ.

Avantages tarifaires

Si vous souffrez d'un handicap avec une incapacité reconnue par un organisme officiel (par ex. le Ministère de la Prévoyance Sociale), la SNCB offre, en trafic intérieur, des avantages tarifaires (Cartes "Accompagnateur gratuit" et "Stationnement debout pénible") ou des facilités de circulation. Notre "Guide du voyageur à mobilité réduite" répond à toutes vos questions. Celui-ci est disponible dans n'importe quelle gare.
Il existe également des avantages tarifaires en trafic international. Ceux-ci sont repris dans l'indicateur international des Chemins de fer belges.



Prix et formules de voyages

Vous trouverez ci-après un aperçu général de nos formules de voyage. Les explications détaillées, de même que les prix sont repris dans nos deux Guides du voyageur - "Billets, Pass et Cartes" et "Cartes train". N'hésitez pas à les consulter, ils vous aideront certainement à faire le meilleur choix dans notre gamme de produits! Ces guides sont disponibles dans toutes les gares.





Billets ordinaires

Si vous ne bénéficiez d'aucune réduction personnelle particulière, vous obtiendrez un billet ordinaire à plein tarif soit pour un voyage simple, soit pour un voyage aller-retour.

Validité

Les voyages simples et aller-retour doivent commencer à la date indiquée sur le billet et être terminés avant l'interruption nocturne du service des trains.
Vous pouvez acheter votre billet jusqu'à cinq jours à l'avance, en spécifiant la date de votre voyage.

Enfants

Les enfants de moins de 6 ans voyagent gratuitement. Un maximum de quatre enfants accompagnant un adulte payant peuvent voyager gratuitement.
Les enfants de 6 à moins de 12 ans voyagent au tarif 50%. S'ils ont une carte de réduction "Familles nombreuses", la réduction est portée à 75%.
A partir de 12 ans, ils voyagent au prix normal.

Calcul du prix d'un billet

Le prix d'un billet est toujours calculé sur base de l'itinéraire le plus court entre la gare de départ et de destination. Quelle que soit la distance entre ces deux points, vous ne payez au maximum que pour 150 km.

Le prix d'un billet aller-retour est toujours le double du prix d'un billet simple.
Un voyage en première classe coûte 54% de plus qu'en deuxième classe.

Billet"via"

Si vous souhaitez interrompre votre voyage ou suivre un itinéraire bien précis (pas nécessairement le plus court), demandez alors un billet "via" au guichet au moment de l'achat.

Billet "Zone"

Il existe 21 zones tarifaires à la SNCB. Afin de pouvoir voyager librement endéans les deux heures à l'intérieur de l'une de ces zones, la SNCB a créé un Billet Zone.

Billets à prix réduits

Tarifs spéciaux aller-retour

Pour les personnes voyageant seules et les petits groupes de maximum 6 voyageurs, nous vous offrons les formules suivantes (de 40 à 60% de réduction)

Billet Week-End : billet aller-retour

Valable entre deux gares belges au choix.
Vous devez partir à la date indiquée sur le billet, entre le vendredi matin et le dimanche soir et vous pouvez effectuer le retour entre le samedi matin et le lundi soir.

Billet "Un jour à la mer / Un jour en Ardenne"

Billet aller-retour valable un jour pendant des périodes précisées. Renseignements disponibles en gare.

Autres formules avantageuses

Voyager avec un de nos pass:

Les Go Pass, Multi Pass, Golden Railpass et Pass 9+ sont des formules très avantageuses, surtout si vous effectuez de longs trajets entre deux gares belges (points frontière exclus). Mais elles présentent un certain nombre de restrictions dans leur utilisation qui sont préci-

sées dans le "Guide du voyageur - Billets, Pass et Cartes". Ces formules s'adressent à des catégories bien précises :

Go Pass : pour les jeunes de moins de 26 ans;
Golden Railpass : pour les seniors de 60 ans et plus;
Mult Pass : pour les minigroupes de maximum 3,4 ou 5 voyageurs;
Pass 9+ : pour voyageurs se déplaçant pendant les heures creuses.

Carte B-Tourrail : *5 jours de libre-parcours*

Cette carte personnelle vous permet de sillonner la Belgique (point frontière exclus) pendant cinq jours au choix. Elle est valable 1mois.

Carte de réduction à prix fixe : *Voyager à moitié prix pendant un mois*

Cette carte de réduction personnelle vous permet de voyager, pendant un mois, avec des billets de 1re et de 2e classe au tarif 50%.

Carte "OZONE 10 pour 8"

Il s'agit d'une carte de 10 voyages simples pour une même relation, vendue à 8 fois le prix d'un billet à plein tarif.

Voyager en groupe : *Des voyages sympas et pas chers*

Pour les voyages en groupe, la SNCB offre une réduction de 60% (de 75% pour les groupes scolaires).

Accès-Pass

Pour certaines gares non desservies par du personnel de vente, il existe un Accès-Pass. Il s'agit d'une carte non-nominative, valable pour 5 ou 10 voyages simples en 2e classe, à effectuer entre deux gares belges appartenant à la zone de validité mentionnée sur le Pass. L'Accès-pass est en vente dans les librairies agréées des localités concernées et dans toutes les gares.

B-Excursions : *Un jour d'entrain en train*

C'est la formule idéale pour toutes vos escapades d'un jour. Seul, en famille ou entre amis. Il s'agit d'un billet "tout compris" combinant avantageusement le voyage aller- retour en train (1re ou 2e classe), l'entrée aux attractions prévues dans la brochure et presque toujours les éventuels parcours terminaux en bus, tram ou métro.



Les cartes et billets internationaux

Principe

De nombreuses formules de voyages internationaux permettent d'obtenir des conditions avantageuses également sur le parcours belge.
L'aperçu qui suit n'est pas complet et nous vous invitons à consulter également l'indicateur international.

Où, quand, comment ?

Vous n'avez que l'embarras du choix.

Carte Bénélux - Tourrail

Valable au départ de toute gare, sur les réseaux belge, néerlandais et luxembourgeois.
La période de validité de la carte est de 1 mois.
Le voyageur choisit 5 jours (durant le mois) pendant lesquels il peut circuler tout à fait librement sur la totalité des lignes de ces différents réseaux.

Billet Bénélux - Week-end

Ce billet aller-retour est valable en trafic international, entre les gares des réseaux belge, néerlandais et luxembourgeois.
Réductions: 25% pour la personne voyageant seule ou pour la première personne d'un groupe de 6 maximum; 50% pour les autres personnes de ce groupe.
Chaque week-end:
- aller: du jeudi 16 h au dimanche 24 h;
- retour: du samedi 0 h au lundi 24 h.

Les cartes train

Si vous effectuez régulièrement le trajet domicile-travail ou domicile-école, les Cartes Train constituent la solution la plus avantageuse. Il existe un panel de Cartes Train, en fonction du type de déplacement.

Carte Train Trajet

Elle s'adresse aux voyageurs effectuant régulièrement les déplacements domicile-travail. Pendant la période de validité choisie

(1 semaine, 1, 3, 10 ou 12 mois), vous pouvez effectuer un nombre illimité de voyages sur le trajet indiqué. Si votre trajet est de minimum 146 km, vous recevrez automatiquement une Carte Train Réseau, valable sur toutes les lignes de la SNCB dans les trains du trafic intérieur

Carte Railflex

Si pour des motifs professionnels ou autres, vous effectuez moins de 4 aller-retour par semaine, la Carte Railflex est la formule la plus avantageuse.
Elle permet d'effectuer 5 trajets aller-retour entre deux gares belges pendant une période de validité de 15 jours calendrier consécutifs.

Carte Train Entreprise

Uniquement pour les entreprises enregistrées au registre de Commerce belge et pour les ASBL dont les statuts sont publiés au Moniteur belge. Elle peut être utilisée par n'importe quel membre du personnel de l'entreprise ou de l'ASBL.
Cette Carte Train, valable sur tout le réseau de la SNCB, peut être validée pour 1, 3 ou 12 mois.

Cartes Train Scolaires

Ces Carters Train s'adressent aux élèves et aux étudiants de moins de 30 ans suivant les cours de l'enseignement libre ou officiel et effectuant régulièrement le trajet entre leur domicile et l'établissement scolaire. Elles se déclinent en deux versions selon la fréquence des déplacements :

— La *Carte Train Scolaire* valable tous les jours peut être validée pour 1, 3, 10 ou 12 mois et s'adresse à tous les étudiants qui font quotidiennement la navette.

— La nouvelle *Carte CAMPUS*, lancée depuis peu et qui remplace l'ancienne Carte Train Scolaire valable pour un aller-retour par semaine, vous permet d'effectuer cinq allers et retours entre deux gares belges dans une période de 49 jour calendrier consécutifs. Elle existe exclusivement pour des trajets chemin de fer de première ou de deuxième classe.

Abonnements Généraux Urbains

Mieux connu sous le nom d'abonnement MTB à Bruxelles, cet abonnement existe également pour les agglomérations d'Anvers, de Gand, de Charleroi et de Liège. Il s'agit d'une formule permettant un nombre illimité de déplacements en métro, tram, bus et train de l'agglomération concernée.

Quelques remarques utiles

Le texte complet et officiel des conditions d'utilisation est à votre disposition dans toutes les gares. Demandez-le au bureau d'information dans les grandes gares, au guichet dans les autres. Vous pourrez le consulter sur place.

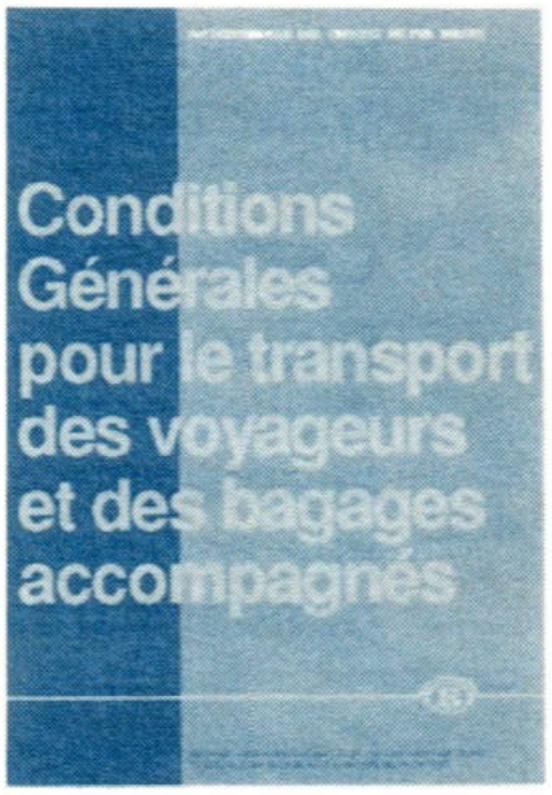

Tous les renseignements relatifs aux conditions d'utilisation des produits (oubli d'une Carte Train, interruption de voyage, validité d'un billet), de même que les modalités de remboursement de ceux-ci sont détaillées dans les deux "Guide du Voyageur" ci-dessous :

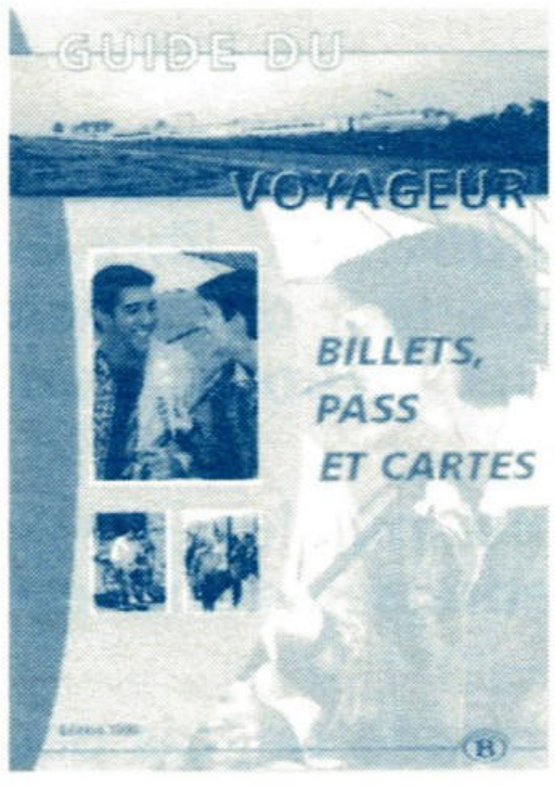



Locations de vélos : *La combinaison tonique*

Nous vous proposons de sillonner la Belgique au départ d'une de nos 35 gares de location Train + Vélo.
De superbes vélos de tourisme flambant neufs ainsi que des VTT de premier choix attendent les amateurs de sport et de détente au grand air ! Cette formule combine le voyage aller-retour en train 2e classe, la location du vélo pour une journée et l'assistance-voyage.
Le tout avec une double réduction sur le prix du voyage en train et sur le prix de la location du vélo.

Transport des vélos et tandems accompagnés

Vous souhaitez voyager avec votre vélo ou votre tandem ? Pas de problème. Vous pouvez acheter dans n'importe quelle gare une carte "vélo / tandem" valable pour un voyage.

Parkings autos : *La voiture et le train, la combinaison gagnante*

Si vous venez à la gare en voiture, la majorité de nos gares mettent à votre disposition des places de parking. Dans la majorité des gares, ce parking est gratuit. Dans d'autres, différents tarifs vous sont proposés : à la journée, au mois, au trimestre et à l'année.

Parkings vélos

Les adeptes des deux roues ne sont bien sûr pas oubliés : des abris, tantôt gratuits tantôt payants, sont mis à leur disposition dans la plupart des gares.

Quelques conseils

Vos bagages accompagnés

Le transport des bagages assuré par la SNCB concerne exclusivement les ***bagages accompagnés***. Cette dénomination englobe aussi bien les bagages à main que les vélos et tandems.
Vous pouvez emporter gratuitement avec vous dans les voitures, vos *bagages à main* c'est-à-dire tout objet non encombrant, facilement transportable, pour autant qu'il ne gène ni incommode les autres voyageurs. Ainsi par exemple, les mallettes, les sacs à dos, les vélos pliables emballés, les fauteuils roulants mus par vous-même ou par un système automatique peuvent être considérés comme bagages à main.

Pour vos vélos et tandems

Nous vous demandons d'acheter au préalable une "carte pour le transport d'un vélo/ tandem accompagné" dans la gare de votre choix. Vous vous chargerez vous-même du chargement, transbordement et déchargement de votre vélo/tandem, aux endroits indiqués par le personnel d'accompagnement de train.

Vos chiens et petits animaux

Ils vous accompagneront gratuitement, à condition d'être enfermés dans un petit panier, une cage.... et de ne pas incommoder les autres voyageurs.
Si les chiens sont tenus en laisse, vous paierez un billet de 2e classe à 50% par trajet simple.

Objets perdus

Vous avez oublié un objet dans le train? Faites-le savoir au guichet. Dans tous les détails: sa description, dans quel train (date et heure) il est probablement resté. Nous le ferons rechercher immédiatement.
Si nous le trouvons, vous pourrez le récupérer soit dans votre gare, soit au dépôt central des objets perdus, ouvert de 7 h 30 à 17 h 30 à Bruxelles Nord. Nous vous demanderons, au moment de le récupérer, une modique contribution à nos frais.

Notre service clientèle

Quels que soient nos efforts, un problème peut survenir pendant votre voyage. Vous n'êtes pas satisfait, vous avez des remarques ou des suggestions à formuler...
Vous pouvez introduire une plainte aux guichets de toutes les gares.Des documents spéciaux sont prévus pour cela. Complétez-en un et remettez-le dans n'importe quelle gare ou envoyez-le par la poste à l'adresse indiquée. Il aboutira au service clientèle du C.A. Voyageurs National de la SNCB. Là, votre plainte sera examinée avec soin.
Vous pouvez aussi vous adresser par lettre à ce service:

SNCB - C.A. Voyageurs National
Service Clientèle - VN 025B - Section 27
rue de France 56
1060 Bruxelles
Fax: 02/525 92 31

Vous pouvez également consulter notre site Internet à l'adresse suivante : ***http://www.sncb.be***

Joignez à votre plainte les pièces justificatives utiles.
Indiquez vos noms et adresse précis. Et exposez clairement le problème. N'oubliez pas, au besoin, de mentionner la date, la gare de départ, l'heure de départ et la destination du train que vous avez pris. Si vous voulez faire référence à un membre du personnel, sachez que la SNCB ne peut obliger ses agents à décliner leur identité. Mais sur les indications que vous donnerez, il sera possible de retrouver la personne avec qui vous avez été en contact.
Si la suite donnée par la SNCB ne vous convient pas, vous pouvez vous adresser au Service de Médiation:

Médiateur auprès de la SNCB
Cantersteen 4
1000 Bruxelles

Téléphone: 02/525 40 01 (en français)
02/525 40 00 (en néerlandais)
02/525 40 02 (en allemand)

Le médiateur est indépendant de la SNCB.
Le service de médiation n'est pas un service après-vente de la SNCB. C'est un organisme indépendant et de recours auquel le public a accès s'il considère qu'une solution n'a pas été trouvée lors du traitement de la plainte par la SNCB.

BILLET WEEK-END

Jusqu'à -60*% pour une escapade en train.

Avec le Billet Week-end, même les longs week-ends vous sembleront trop courts.

Pour en savoir plus, consultez vite les renseignements généraux au début de votre indicateur.

* A l'exception de la redevance fixe par trajet de 25 BEF en 2e classe et 38,5 BEF en 1re classe.

WEEKENDBILJET

Tot 60*% korting op uw treinuitstapjes.

Met het Weekendbiljet, zullen zelfs de verlengde weekends te kort lijken.

Meer informatie? Raadpleeg snel de algemene inlichtingen vooraan in uw spoorboekje.

* Behalve op de vaste vergoeding van 25 BEF in 2de klas en 38,5 BEF in 1ste klas per traject.

Beste klant,

Uw tevredenheid blijft het streefdoel van de NMBS. We willen onze klanten een kwaliteitsdienst bieden, meer bepaald op het stuk van comfort, regelmaat en informatie.

In mei 1998 heeft de NMBS een nieuwe treindienst ingevoerd om beter in uw behoeften te voorzien, maar ook om rekening te houden met de talrijke werken die aan de gang zijn. Die werken hebben niet alleen plaatselijke vertragingen in het treinverkeer tot gevolg, maar verminderen ook tijdelijk de beschikbare infrastructuurcapaciteit. Ze zijn echter noodzakelijk voor de modernisering van de infrastructuur en zullen, op termijn, de NMBS in staat stellen een dienstverlening van hoog niveau te bieden. Tot die werken beëindigd zijn, gelden er bijgevolg voorlopige dienstregelingen op bepaalde lijnen, voornamelijk op de lijnen Brussel - Antwerpen en Brussel - Leuven - Luik/Hasselt.

Het invoeren van die nieuwe treindienst was een complex gebeuren dat heel wat aanpassingen heeft gevergd, zodat ook rekening kon worden gehouden met de ervaringen op het terrein.

In augustus 1998, november 1998, januari 1999 en mei 1999 werden de dienstregelingen al plaatselijk aangepast. Ingrijpender wijzigingen die betrekking hebben op de basisdienst zijn van toepassing vanaf 26 september 1999.

Er werden ook nog andere maatregelen genomen om geleidelijk de regelmaat van het verkeer te verbeteren, meer bepaald op het vlak van de infrastructuur en van het materieel en met betrekking tot de organisatie van de treindienst.

We verzekeren u dat, in afwachting van de volledige uitvoering van ons investeringsplan, de NMBS alle beschikbare middelen inzet om de best mogelijke dienstverlening te bieden en het de klant naar de zin te maken.

Etienne Schouppe
gedelegeerd-bestuurder

Michel Damar
voorzitter van de Raad van Bestuur

Inhoud

Kaart met de nummers van de dienstregelingstabellen / kalender / conventionele tekens — Vouwblad

Gebruiksaanwijzing — Blz. 30

Hoe naar uw bestemming reizen? — Blz. 30

Hoe de dienstregelingstabel raadplegen? — Blz. 30
Hoe uw trein opzoeken? — Blz. 31
Hoe de dienstregeling lezen? — Blz. 32

Belangrijk nieuws ! — Blz. 36

Voorzieningen in de stations — Blz. 37

Opvang van gehandicapten en blinden — Blz. 39

Prijzen en reisformules — Blz. 41

Gewone biljetten — Blz. 41

Zonebiljet — Blz. 42

Biljetten tegen verminderde prijs — Blz. 42

Weekendbiljet — Blz. 42
Biljet "Een dag aan zee/Een dag in de Ardennen" — Blz. 42

Andere voordeelformules — Blz. 42

Reizen met een van onze passen — Blz. 42
B-Tourrailkaart — Blz. 43
Reductiekaart tegen een vaste prijs — Blz. 43
Ozonkaart 10 voor 8 — Blz. 43
Groepsreizen — Blz. 43
Instap-pass — Blz. 43
B-Dagtrips — Blz. 43

Internationale kaarten en biljetten — Blz. 44

Benelux-Tourrailkaart — Blz. 44
Benelux-Weekendbiljet — Blz. 44

Treinkaarten Blz. 44

Trajecttreinkaart Blz. 44
Railflex-kaart Blz. 45
Bedrijfstreinkaart Blz. 45
Schooltreinkaart Blz. 45
Algemene stadsabonnementen Blz. 45

Enkele nuttige wenken Blz. 46

Fietsverhuur Blz. 47

Vervoer van begeleide fietsen en tandems Blz. 47
Parkeergelegenheid voor auto's Blz. 47
Fietsenstallingen Blz. 47

Wat goede raad Blz. 48

Begeleide bagage Blz. 48
Aangaande fietsen en tandems Blz. 48
Honden en kleine dieren Blz. 48
Verloren voorwerpen Blz. 48

Onze klantendienst Blz. 49

Waar inlichtingen inwinnen ? Blz. 86

NMBS Blz. 87
Bussen Blz. 88

Pictogrammenlijst Blz. 90

Lijst van de stations Blz. 93

Regiokaarten Blz. 128

Dienstregeling van alle treinen Blz. 133

Gebruiksaanwijziging

Hoe naar uw bestemming reizen ?

Hoe de dienstregelingstabel raadplegen?

Zoek eerst uw station van bestemming op in de alfabetische stationslijst (blz. 93 tot 127).

Bijvoorbeeld: Gent-Sint-Pieters (blz. 105). Daar vindt u de volgende inlichtingen:

★	er is een loket in het station, telefoneer voor de openingstijden
C-3	ligging van het station op de tabelnummerkaart (vouwblad voorin) en op een van de vijf regiokaarten (blz. 128 tot 132)
50, 50a, 53, 58, 59, 73, 75, 86, 122	het station komt voor in al die dienstregelingstabellen (Ⓐ blz. 274 tot 289, 290 tot 309, 312 tot 317, 330 tot 331, 332 tot 343, 358 tot 361, 362 tot 371, 382 tot 385, 450 tot 451 - Ⓒ blz. 636 tot 647, 648 tot 663, 664 tot 667, 676 tot 677, 678 tot 685, 696 tot 697, 698 tot 705, 712 tot 713, 750 tot 751)
09/222.44.44	telefoonnummer van het station
	busaansluitingen
	taxi's
	parkeergelegenheid voor auto's tegen betaling
 	fietsenstalling tegen betaling - kosteloze fietsenstalling
	bagageverzenddienst
	gratis rolstoel voor gehandicapten
	station met verhoogde perrons (= gering hoogteverschil tussen perron en trein)
	mobiele invalidenbrug
	bemand station

Die inlichtingen staan ook in het boekje "**IC-IR** Treinwijs" dat u samen met dit spoorboekje hebt ontvangen.

Hoe uw trein opzoeken ?

Bij elke tabel vindt u:
- het tabelnummer (dat ook het nummer van de lijn is)
- de rijdagen (Ⓐ of Ⓒ, zie uitleg blz.35)
- de bediende stations
- de dienstregeling
- eventuele opmerkingen

Voorbeeld:

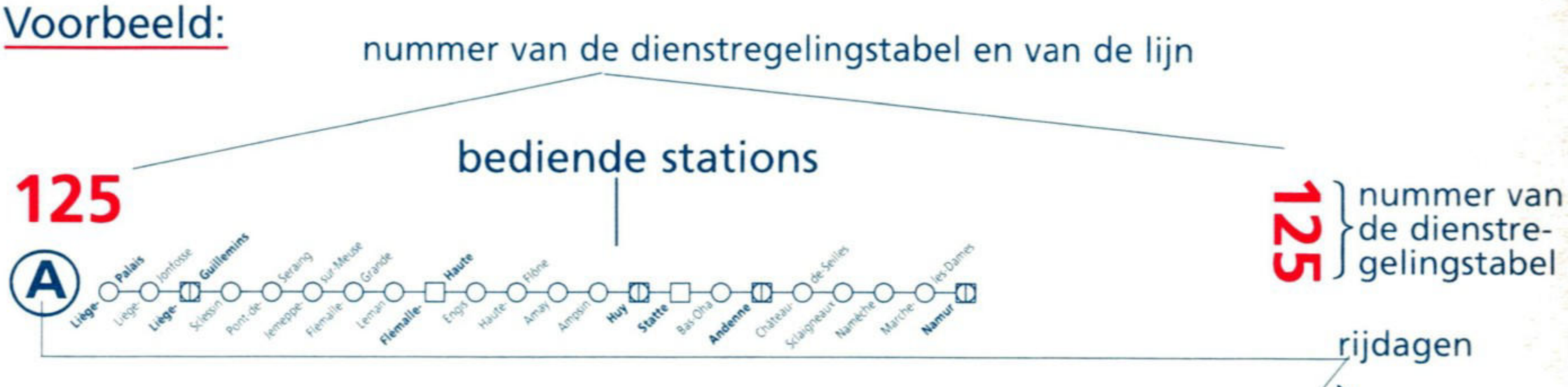

tab km			IC D 932	IC M 2431	L 5660	IC D 933	IC M 2432	L 5661	IC D 934	IC M 2433	L 5662	IC D 935	IC M 2434
0	**Liège-Palais**		**9 43**	**9 54**		**10 43**	**10 54**		**11 43**	**11 54**		**12 43**	**12 54**
2	Liège-Jonfosse		**9 46**	**9 57**		**10 46**	**10 57**		**11 46**	**11 57**		**12 46**	**12 57**
3	**Liège-Guillemins**	○	**9 49**	**10 00**		**10 49**	**11 00**		**11 49**	**12 00**		**12 49**	**13 00**
37	*Köln-Hbf*		*8 02*			*9 14*	*9 14*	*9 14*	*10 02*			*11 14*	*11 14*
37	*Aachen-Hbf*		*8 49*			*10 04*	*10 04*	*10 04*	*10 49*			*12 04*	*12 04*
37	*Verviers-Central*		*9 28*	*9 28*	*9 28*	*10 29*	*10 29*	*10 29*	*11 28*	*11 28*	*11 28*	*12 29*	*12 29*
0	**Liège-Guillemins**		**9 52**	**10 02**	10 05	**10 52**	**11 02**	11 05	**11 52**	**12 02**	12 05	**12 52**	**13 02**
2	Sclessin				10 09			11 09			12 09		
6	Pont-de-Seraing				10 13			11 13			12 13		
7	Jemeppe-sur-Meuse				10 15			11 15			12 15		
9	Flémalle-Grande				10 18			11 18			12 18		
10	Leman				10 20			11 20			12 20		
11	**Flémalle-Haute**	○		**10 10**	10 22		**11 10**	11 22		**12 10**	12 22		**13 10**
11	**Flémalle-Haute**			**10 11**	10 23		**11 11**	11 23		**12 11**	12 23		**13 11**
15	Engis				10 27			11 27			12 27		
21	Haute-Flône				10 32			11 32			12 32		
22	Amay				10 34			11 34			12 34		
25	Ampsin				10 37			11 37			12 37		
29	**Huy**	○	**10 10**	**10 22**	10 41	**11 10**	**11 22**	11 41	**12 10**	**12 22**	12 41	**13 10**	**13 22**
29	**Huy**		**10 12**	**10 23**	10 42	**11 12**	**11 23**	11 42	**12 12**	**12 23**	12 42	**13 12**	**13 23**
30	**Statte**			**10 26**	10 45		**11 26**	11 45		**12 26**	12 45		**13 26**
32	Bas-Oha				10 48			11 48			12 48		
40	**Andenne**			**10 34**	10 54		**11 34**	11 54		**12 34**	12 54		**13 34**
41	Château-de-Seilles				10 56			11 56			12 56		
45	Sclaigneaux				11 00			12 00			13 00		
48	Namêche				11 04			12 04			13 04		
51	Marche-les-Dames				11 07			12 07			13 07		
60	**Namur**	○	[5] **10 30**	[1] **10 47**	11 13	[5] **11 30**	[1] **11 47**	12 13	[5] **12 30**	[1] **12 47**	13 13	[5] **13 30**	[1] **13 47**

dienstregelingen

[1] Voir tableau 161.
[2] Places assises uniquement en deuxième classe.
[3] Pas de compartiment fourgon.
[4] Voir tableaux 130, 130a.
[5] Voir tableaux 130, 118, 78.
[6] Voir tableaux 161, 50a.

[1] Zie verder tabel 161.
[2] Zitplaatsen enkel in tweede klas.
[3] Zonder bagageruim.
[4] Zie verder tabellen 130, 130a.
[5] Zie verder tabellen 130, 118, 78.
[6] Zie verder tabellen 161, 50a.

opmerkingen

Opgelet! Sommige dienstregelingen kunnen in de loop van het jaar veranderen. Belangrijke wijzigingen komen in de krant en verder zijn in de stations kosteloze bijvoegsels verkrijgbaar.

Hoe de dienstregeling lezen ?

Voorbeeld:

125

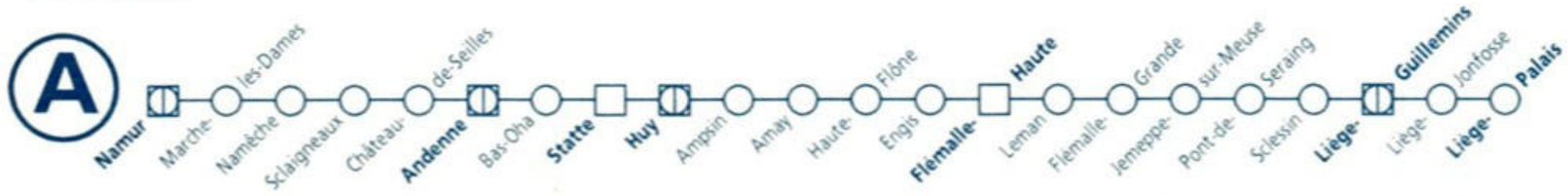

125

tab km			L 5675	L 5676	IC M 2405	IC D 904	P 7480 ▲	L 5677	IC M 2406	IC D 905	L 5678	IC M 2407	IC D 906	L 5679	IC M 2408	IC D 907	L 5680	IC M 2409
78	*Tournai*									6 03	*6 03*		7 03	*7 03*		8 03	*8 03*	
118	*Mons*									6 28	*6 28*		7 28	*7 28*		8 28	*8 28*	
118	*La Louvière-Sud*									6 42	*6 42*		7 42	*7 42*		8 42	*8 42*	
130	*Charleroi-Sud*				*5 31*	6 00		*6 00*	*6 31*	7 00	*7 00*	*7 31*	8 00	*8 00*	*8 31*	9 00	*9 00*	*9 31*
161	*Bruxelles-Brussel* *Midi/Zuid*							*5 36*	6 06	*6 06*	*6 36*	7 06	*7 15*	*7 36*	8 06	*8 06*	*8 36*	*9 15*
161	*Centr.*							*5 40*	6 10	*6 10*	*6 40*	7 10	*7 10*	*7 40*	8 10	*8 10*	*8 40*	*9 19*
161	*Noord/Noord*							*5 45*	6 15	*6 15*	*6 45*	7 15	*7 24*	*7 45*	8 15	*8 15*	*8 45*	*9 24*
0	**Namur**		4 45	5 45	**6 13**	**6 30**		6 45	**7 13**	**7 30**	7 45	**8 13**	**8 30**	8 45	**9 13**	**9 30**	9 45	**10 13**
9	Marche-les-Dames		4 51	5 51				6 51			7 51			8 51			9 51	
12	Namêche		4 54	5 54				6 54			7 54			8 54			9 54	
15	Sclaigneaux		4 58	5 58				6 58			7 58			8 58			9 58	
19	Château-de-Seilles		5 02	6 02				7 02			8 02			9 02			10 02	
20	**Andenne**		5 05	6 05	**6 27**			7 05	**7 27**		8 05	**8 27**		9 05	**9 27**		10 05	**10 27**
28	Bas-Oha		5 10	6 10				7 10			8 10			9 10			10 10	
30	**Statte**		5 14	6 14	**6 35**		6 51	7 14	**7 35**		8 14	**8 35**		9 14	**9 35**		10 14	**10 35**
31	**Huy**	○	5 16	6 16	**6 37**	**6 48**	6 53	7 16	**7 37**	**7 48**	8 16	**8 37**	**8 48**	9 16	**9 37**	**9 48**	10 16	**10 37**
31	**Huy**		5 18	6 18	**6 38**	**6 50**	6 54	7 18	**7 38**	**7 50**	8 18	**8 38**	**8 50**	9 18	**9 38**	**9 50**	10 18	**10 38**
35	Ampsin		5 22	6 22			6 58	7 22			8 22			9 22			10 22	
38	Amay		5 25	6 25			7 01	7 25			8 25			9 25			10 25	
39	Haute-Flône		5 27	6 27			7 03	7 27			8 27			9 27			10 27	
45	Engis		5 32	6 32			7 08	7 32			8 32			9 32			10 32	
49	**Flémalle-Haute**	○	5 36	6 36	**6 49**		7 12	7 36	**7 49**		8 36	**8 49**		9 36	**9 49**		10 36	**10 49**
49	**Flémalle-Haute**		5 38	6 38	**6 50**		7 14	7 38	**7 50**		8 38	**8 50**		9 38	**9 50**		10 38	**10 50**
50	Leman		5 40	6 40			7 16	7 40			8 40			9 40			10 40	
51	Flémalle-Grande		5 42	6 42			7 18	7 42			8 42			9 42			10 42	
53	Jemeppe-sur-Meuse		5 45	6 45			7 21	7 45			8 45			9 45			10 45	
54	Pont-de-Seraing		5 47	6 47			7 23	7 47			8 47			9 47			10 47	
58	Sclessin		5 51	6 51			7 27	7 51			8 51			9 51			10 51	
60	**Liège-Guillemins**	○	5 55	6 55	**6 58**	**7 08**	7 31	7 55	**7 58**	**8 08**	8 55	**8 58**	**9 08**	9 55	**9 58**	**10 08**	10 55	**10 58**
37	*Verviers-Central*	○	*6 45*	*7 32*	*7 32*	*7 32*	*8 18*	*8 31*	*8 31*	*8 31*	*9 32*	*9 32*	*9 32*	*10 23*	*10 23*	*10 32*	*11 32*	*11 32*
37	*Aachen-Hbf*	○						*8 56*	*8 56*	*8 56*			*10 11*	*10 48*	*10 48*			
37	*Köln-Hbf*	○						*9 47*	*9 47*	*9 47*			*10 57*	*11 47*	*11 47*			
0	**Liège-Guillemins**				**7 00**	**7 11**	7 34	7 56	**8 00**	**8 11**		**9 00**	**9 11**		**10 00**	**10 11**		**11 00**
1	Liège-Jonfosse	○			**7 03**	**7 14**	7 37	7 59	**8 03**	**8 14**		**9 03**	**9 14**		**10 03**	**10 14**		**11 03**
3	**Liège-Palais**	○			🚆 **7 06**	🚆 **7 17**	🚆 7 40	🚆 8 02	🚆 **8 06**	🚆 **8 17**		🚆 **9 06**	🚆 **9 17**		🚆 **10 06**	🚆 **10 17**		🚆 **11 06**

De tabel bevat de volgende inlichtingen:
◐ : trein/busaansluitingen
□ : trein/treinaansluitingen
◫ : trein/trein- en trein/busaansluitingen

Aansluitingen kunnen door vertraging soms in het gedrang komen. Als de vertraging niet te groot is, wacht de trein die aansluiting geeft (een trein die veel reizigers opneemt).
Om geen sneeuwbaleffect te veroorzaken, zijn de wachttijden echter beperkt. Als u een reis plant en de wachttijden wenst te kennen, kunt u altijd het overstapstation contacteren.

(de telefoonnummers staan in de lijst van de stations blz. 93 tot 127).

- de letter onder het tabelnummer, die ook over de dienstregeling is gedrukt, verwijst naar de periode waarin de trein rijdt:
  Ⓐ: van maandag tot vrijdag, uitgezonderd feestdagen;
  Ⓒ: op zaterdagen, zon- en feestdagen;
- in elke kolom zijn de treinkenmerken vermeld:
  - type (**IC**, **IR** enz.);
  - treinnummer;
  - symbool voor de rijdagen of -periodes (zie blz. 35);
  - blauwe letters: de stations die op de lijn liggen;
  - de vertrektijden; voor de aankomsttijden staat het symbool O;
  - cursief (en in het rood): de stations die niet op de lijn liggen maar die bereikbaar zijn met een aansluitende trein op het geraadpleegde traject.
  De tijden in het rood zijn dus de aankomsttijden van die aansluitende treinen.
  Opmerking: een verbinding kan ook beginnen in een station dat niet onder de geraadpleegde tabel valt. In dat geval zijn de stations vóór het begin van de lijn ook in het rood gedrukt.

Treinen die om het uur rijden (soms om de twee uur):

IC intercitytreinen zorgen voor snelle verbindingen tussen de agglomeraties en de grote steden op lange en middellange afstand; deze treinen hebben een zeer beperkt aantal tussenstops.

IR interregiotreinen bedienen een groter aantal plaatsen in het land.

L stoptreinen stoppen overal, behalve daar waar alleen forenzentreinen (P-treinen) stoppen.

Aanvullende treinen:

P extratreinen tijdens de piekuren.

T toeristentreinen die in het seizoen bepaalde stations bedienen (kust/Ardennen).

INT internationale treinen; sommige zijn ook toegankelijk in binnenverkeer.

De *eurostar* en de *THALYS* Brussel-Parijs komen niet voor in deze uitgave omdat ze niet toegankelijk zijn voor reizigers in binnenverkeer.
De *THALYS* Brussel - Amsterdam en Brussel - Keulen zijn onder bepaalde voorwaarden toegankelijk.
Inlichtingen in het station.

Opgelet ! Op bepaalde bijzondere dagen zoals brugdagen of tijdens brugperiodes, alsook op 24 en 31 december, zal de treindienst worden aangepast om beter op de vraag te zijn afgestemd: er zullen treinen worden geschrapt of het kan ook zijn dat de dienstregeling volledig wordt gewijzigd. Gelieve de informatie te raadplegen die in de stations zal worden verspreid.

Wanneer rijdt de trein?

De dienstregeling van de treinen op zaterdagen, zon- en feestdagen kan sterk verschillen van die op andere dagen.
Om het spoorboekje overzichtelijker te maken, hebben we twee reeksen tabellen ingevoerd. Een voor de periode van maandag tot vrijdag (feestdagen uitgezonderd) en een voor zaterdagen, zon- en feestdagen. Beide delen zijn gescheiden door een vouwblad. Als u dat openvouwt, ziet u aan weerskanten een kaart met de verschillende verbindingen. Aan de ene kant staan de treinen die van

maandag tot vrijdag rijden, aan de andere kant de treinen die op zaterdagen, zondagen en feestdagen rijden.

Op de tabellen ziet u ook op welke dagen de trein rijdt (onder het tabelnummer en over de tabel zelf):
Ⓐ rijdt alle dagen, behalve op zaterdagen, zon- en feestdagen;
Ⓒ rijdt op zaterdagen, zon- en feestdagen.
Symbolen van de dagen en rijperiodes:

de trein rijdt alle dagen

Ⓐ alle dagen behalve op zaterdagen, zon- en feestdagen

Ⓑ alle dagen behalve op zaterdagen

Ⓒ op zaterdagen, zon- en feestdagen

⚒ alle dagen behalve op zon- en feestdagen

† op zon- en feestdagen

① maandag

② dinsdag

③ woensdag

④ donderdag

⑤ vrijdag

⑥ zaterdag

⑦ zondag

Speciale dagen of periodes

☼ rijperiode van de toeristentreinen (zie vouwblad voorin)

▲ niet tijdens de jaarlijkse vakantie

● niet tijdens de schoolvakantie

Belangrijk nieuws !

Lijn 36 : Leuven - Landen - Borgworm

De moderniseringswerken op de as Brussel - Luik worden voortgezet. De aanleg van nieuwe sporen maakt het mogelijk om vanaf 2005 zowel voor de TGV als in het binnenverkeer een dienst met een hoge kwaliteit aan te bieden. Om tijdens de werken een vlotte verkeersdoorstroming te behouden, moet de dienstregeling worden aangepast.

Bepaalde treinen worden omgeleid via de lijnen 53bis en 27 om gedurende de werken de lijn 36 tussen Leuven en Schaarbeek te ontlasten. Van andere treinen wordt de dienstregeling gewijzigd.

De **IC** K heeft bijkomende stilstanden in Neerwinden, Ezemaal en Vertrijk. De L-treinen van Luik-Guillemins naar Leuven zijn daarom beperkt tot Borgworm en die naar Luik-Guillemins vertrekken vanuit Borgworm en niet meer vanuit Leuven.

Lijn 35 : Brussel - Leuven - Hasselt - Tongeren

De **IC** E rijdt door tot Tongeren en stopt in Diepenbeek en Bilzen. De rittijd tussen Leuven en Hasselt werd aanzienlijk ingekort doordat deze relatie opnieuw haar echte **IC**-bestemming heeft gekregen met tussenstops in Diest en Aarschot. Langdorp, Testelt, Zichem en Schulen worden nu bediend door een nieuwe L-relatie « Hasselt - Aarschot - Leuven ».

Lijn 34 : Luik - Hasselt

De **IR** c heeft een geheel nieuwe dienstregeling. Deze relatie krijgt een bijkomende stilstand in Milmort. Ze is beperkt tot Luik-Guillemins wegens de werken in dat station. Andere treinen rijden verder naar Maastricht.

Lijn 25 : Brussel - Antwerpen

Een nieuwe **IC**, de **IC** N, zorgt op de relatie Brussel-Zuid - Antwerpen-Centraal voor een betere service met een verhoogde frequentie en een groter plaatsaanbod.

De **IC** B bedient Antwerpen-Berchem en rijdt rechtstreeks verder naar Roosendaal, dus niet via Antwerpen-Centraal.

Lijn 43 :

De eerste fase van de elektrificatiewerken van het baanvak Rivage - Gouvy op lijn 43 is beëindigd: er rijdt al elektrisch materieel tussen Luxemburg en Trois-Ponts, zodat in Trois-Ponts moet worden overgestapt. De rittijd kan op termijn worden ingekort.

Voorzieningen in de stations

De belangrijkste inlichtingen vindt u in de lijst van de stations en stopplaatsen (blz. 93 tot 127).

Als voorbeeld nemen we Gent-Sint-Pieters.
Naast de naam van het station staan de volgende gegevens:

C-3 Ligging van het station op de regionale kaart N.W.
50, 50a, 53, 58, 59, 73, 75, 86, 122
Dienstregelingstabellen voor dit station.
09/222.44.44
Telefoonnummer van het station.


Aansluitingen trein/bus



Er staan taxi's klaar



Parkeergelegenheid tegen betaling



Kosteloos parkeren



Fietsenstalling tegen betaling


Bagageverzenddienst


Buffet


Restaurant



Kosteloze fietsenstalling

Over een aantal voorzieningen voor gehandicapten en blinden leest u meer op blz. 39.

De stations met loketdienst zijn in de stationslijst van een sterretje voorzien. De openingstijden van de loketten verschillen van station tot station, afhankelijk van het aantal reizigers. Om te weten wanneer ze open zijn, kunt u bellen naar het nummer in de stationslijst of kunt u het raambiljet in het betrokken station raadplegen.

Informatie in de stations

De volgende inlichtingen gelden vooral voor middelgrote of grote stations, waar **IC**- en/of **IR**-treinen stoppen.

In het station zelf

- Eén blik op de pictogrammen (blz. 91-92) en u weet waar u moet zijn.
- We kunnen echter niet alles voorzien. Wend u desnoods tot het infokantoor (in de meeste grote stations) of het loket.
- Een groot bord, dat voortdurend bijgehouden wordt, geeft vertrektijden, bestemmingen, vertreksporen en treintype (L, **IR** enz.).
- Op de gele dienstregelingsaffiches staat completere informatie voor de hele dag.
- Vertrektijd en bestemming van de treinen worden tijdig omgeroepen.
- In kleine stations kijkt u het best op de gele dienstregelingsaffiches of vraagt u het personeel om raad.

Naar de perrons

Elk perronnummer (d.i. het spoor) is duidelijk aangegeven in de gangen die naar de sporen leiden. In grote stations staat de vertrektijd van de trein, de bestemming enz. op de trommels of schermen. In kleine stations staat het perronnummer op een gewoon bord.

Op de perrons

In grote stations vindt u hier dezelfde affiches en/of trommels en schermen die vertrektijd, bestemming en treintype vermelden. Inlichtingen worden over het algemeen ook omgeroepen of door het personeel zelf op het perron verstrekt.

Opvang van gehandicapten en blinden

Geef ons een seintje.
De telefoonnummers staan op:
- blz. 93 tot 127: lijst van de stations en stopplaatsen;
- blz. 88 tot 90: infokantoren.

Een Nationale Verminderingskaart op het Openbaar Vervoer en een speciale parkeerkaart voor gehandicapten kunt u op onderstaand adres aanvragen:

Ministerie van Sociale Zaken
Volksgezondheid en Leefmilieu
Dienst Attesten
Zwarte Lievevrouwstraat 3
1000 Brussel
Tel. 02/509.80.41

Opvang

1. In de stationslijst (blz. 93 tot 127) staat welke stations beschikken over:


een rolstoel


een mobiele brug perron/trein


verhoogde perrons


het nodige personeel van maandag tot vrijdag. Op zaterdagen, zon- en feestdagen vraagt u het beste inlichtingen in de stations.

2. Iedere gehandicapte mag een beroep doen op de voorzieningen die in sommige stations voorhanden zijn (gebruik van de dienstliften, mobiele invalidenbrug, ...). Die faciliteiten zijn opgesomd in de "Algemene voorwaarden voor het vervoer van reizigers en bagage". Ze zijn ook te vinden in onze brochure "Gids voor de reiziger met beperkte mobiliteit" die in alle stations beschikbaar is.
3. Met een «Parkeerkaart voor onbeperkte duur» mag u uw auto gratis op de gereserveerde plaatsen parkeren.
4. Wie naar het buitenland reist, waarschuwt liefst vooraf het vertrekstation.

Tariefvoordelen

Als uw handicap erkend is door een officieel orgaan (bij voorbeeld het ministerie van Sociale Voorzorg), biedt de NMBS u in binnenverkeer bepaalde tariefvoordelen (kaarten "Kosteloze begeleider" en "Voorrangskaart voor het innemen van een zitplaats") of "verkeersvoordelen". In onze brochure "Gids voor de reiziger met beperkte mobiliteit" vindt u het antwoord op al uw vragen. Die brochure is in alle stations beschikbaar.
Er gelden ook tariefvoordelen in internationaal verkeer. Die zijn opgenomen in het Spoorboekje Buitenland van de NMBS.



Prijzen en reisformules

Hierna een algemeen overzicht van onze reisformules. Gedetailleerde uitleg en prijzen vindt u in onze "Gids voor de reiziger - Biljetten, passen en kaarten" en de "Gids voor de reiziger - Treinkaarten". Kijk deze gerust in, ze zullen u de beste keuze helpen maken uit ons gamma van producten! Beide gidsen zijn in alle stations beschikbaar.





Gewone biljetten

Als u geen enkele speciale persoonlijke korting geniet, betaalt u voor een gewoon biljet het volle tarief voor een enkele reis of een retourreis (heen-en-terug).

Geldigheid

Enkele reizen en retourreizen moeten beginnen op de datum die op het biljet is vermeld, en eindigen vóór de nachtelijke onderbreking van de treindienst.
U kunt een biljet al vijf dagen van tevoren kopen; aan het loket geeft u gewoon de gewenste reisdatum op.

Kinderen

Kinderen van minder dan 6 jaar reizen gratis. Hoogstens vier kinderen mogen een volwassene gratis vergezellen.
Kinderen van 6 tot 11 jaar reizen tegen halve prijs. Als ze over een reductiekaart "Grote gezinnen" beschikken, wordt de korting verhoogd tot 75 %.
Vanaf 12 jaar betalen ze de normale prijs.

Berekening van de biljetprijs

De prijs van een biljet wordt altijd berekend op basis van de kortste reisweg tussen het station van vertrek en dat van bestemming. Ongeacht de afstand tussen die twee punten, betaalt u hoe dan ook nooit meer dan de prijs voor een reis van 150 km.

De prijs van een retourbiljet bedraagt altijd het dubbele van een biljet enkele reis.
Een reis in eerste klas kost 54 % meer dan in tweede klas.

Biljet "via"

Als u uw reis wilt onderbreken of een welbepaalde reisweg volgen (die niet noodzakelijk de kortste is), vraagt u aan het stationsloket een biljet "via".

Zonebiljet

Bij de NMBS bestaan 21 tariefzones. Er is een zonebiljet verkrijgbaar waarmee u gedurende 2 uren naar believen kunt reizen binnen een van die zones.

Biljetten tegen verminderde prijs

Speciale retourtarieven

Aan alleenreizenden en kleine groepen van ten hoogste 6 personen bieden we de volgende formules aan (40 tot 60 % korting).

Weekendbiljet: retourbiljet

Geldig tussen twee Belgische stations naar keuze.
U moet vertrekken op de datum die op het biljet vermeld is, tussen vrijdagmorgen en zondagavond, en terugkeren tussen zaterdagmorgen en maandagavond.

Biljet "Een dag aan zee / Een dag in de Ardennen"

Dit retourbiljet is één dag geldig tijdens welbepaalde periodes.

Andere voordeelformules

Reizen met een van onze passen:

De Go Pass, Multi Pass, Golden Railpass en Pass 9+ zijn zeer voordelige formules, vooral voor lange reizen tussen twee Belgische stations (grenspunten uitgezonderd). Ze zijn evenwel gekoppeld aan een aantal gebruiksbeperkingen die vermeld zijn in de "Gids voor de reiziger - Biljetten, passen en kaarten". Die formules zijn bedoeld voor welomschreven categorieën van reizigers:

Go Pass: voor reizigers van minder dan 26 jaar;
Golden Railpass: voor senioren vanaf 60 jaar;
Multi Pass: voor groepjes van ten hoogste 5 personen;
Pass 9+: voor reizigers die in de daluren sporen.

B-Tourrailkaart: *5 dagen sporen naar believen*

Met deze persoonlijke kaart kunt u gedurende vijf dagen naar keuze in België rondkruisen (grenspunten uitgezonderd). Ze is een maand geldig.

Reductiekaart tegen een vaste prijs: *een maand lang tegen halve prijs reizen*

Met deze persoonlijke kaart kunt u gedurende een maand eerste- en tweedeklasbiljetten tegen halve prijs kopen.

Ozonkaart 10 voor 8

Dit is een kaart voor 10 enkele reizen op eenzelfde verbinding; u betaalt 8 keer de volle biljetprijs.

Groepsreizen: *aangenaam en niet duur*

De NMBS biedt voor groepsreizen 60 % korting (75 % voor schoolgroepen).

Instap-pass

Voor sommige stations die niet over verkooppersoneel beschikken, is er een Instap-pass. Deze kaart wordt niet op naam uitgereikt en is goed voor 5 of 10 enkele reizen in tweede klas tussen twee Belgische stations binnen de geldigheidszone die op de pass is aangegeven. De Instap-pass is te koop in de erkende boekhandels van de betrokken gemeenten en in alle stations.

B-Dagtrips:
Een dagje ervandoor per spoor

Dit is de ideale formule voor daguitstappen, alleen, met het gezin of met vrienden. Het betreft een voordelig all-in biljet waarin begrepen zijn: de retourreis (1e of 2e klas), de toegang tot de in de brochure vermelde attracties en daarbovenop bijna altijd het eventuele eindvervoer per bus, tram of metro.



Internationale kaarten en biljetten

Principe

Met veel internationale reisformules reist u ook voordeliger in België. Het onderstaande overzicht is niet volledig, kijk dus ook even in het Spoorboekje Buitenland.

Waar, wanneer, hoe ?

Ook hier keus te over.

Benelux-Tourrailkaart

Geldig bij vertrek uit elk station van de Belgische, Nederlandse en Luxemburgse spoorwegen.
De geldigheidsduur bedraagt één maand.
Uit die maand kiest u vijf dagen waarop u telkens vrij kunt reizen op alle lijnen van de drie spoorwegnetten.
Het hele jaar door te koop.

Benelux-Weekendbiljet

Dit retourbiljet is geldig voor grensoverschrijdend verkeer tussen alle stations van de Belgische, Nederlandse en Luxemburgse spoorwegen. Kortingen: 25% als u alleen reist of voor één persoon van een groepje van maximum zes; 50% voor de andere personen van het groepje.
Elk weekend:
- heenreis: tussen donderdag 16 uur en zondag 24 uur.
- terugreis: van zaterdag 0 uur tot maandag 24 uur.

Treinkaarten

Voor regelmatig reizen tussen woonst en werk of woonst en school is een treinkaart de geknipte oplossing. Er bestaat een hele reeks treinkaarten, aangepast aan het type van reis.

Trajecttreinkaart

Deze is bedoeld voor reizigers die regelmatig reizen tussen woonst en werk. Binnen de gekozen geldigheidsperiode (1 week, 1, 3, 10 of 12 maanden) kunt u op het gekozen traject een onbeperkt aantal

keren reizen. Als uw traject 146 km of meer bedraagt, ontvangt u automatisch een Nettreinkaart die op alle NMBS-lijnen geldig is in de treinen van het binnenverkeer.

Railflex-kaart

Als u om professionele of andere redenen 2 of 3 keer per week dezelfde retourreis maakt, is de Railflex-kaart de voordeligste oplossing.
Ze is geldig voor 5 retourreizen tussen twee Belgische stations, binnen een periode van 15 opeenvolgende kalenderdagen.

Bedrijfstreinkaart

Deze kaart is uitsluitend bestemd voor bedrijven die in het Belgisch Handelsregister ingeschreven zijn en voor VZW's die hun statuten in het Staatsblad gepubliceerd hebben. Alle personeelsleden van het bedrijf of de VZW mogen die treinkaart gebruiken.
Ze is geldig op het hele NMBS-net en heeft een geldigheidsduur van 1, 3 of 12 maanden.

Schooltreinkaart

Deze treinkaarten zijn bedoeld voor leerlingen en studenten die minder dan 30 jaar oud zijn, de leergangen van het vrij of officieel onderwijs volgen, en regelmatig het traject tussen hun woonplaats en hun school afleggen. Er zijn twee soorten van die treinkaarten volgens de frequentie van de verplaatsingen:

— De schooltreinkaart is alle dagen geldig, heeft een geldigheidsduur van 1, 3, 10 of 12 maanden en is bestemd voor alle studenten die dagelijks op en neer reizen.

— Met de nieuwe CAMPUS-kaart, die sinds kort de oude schooltreinkaart voor één heen-en-terugreis per week vervangt, kunt u binnen een periode van 49 opeenvolgende kalenderdagen vijf keer tussen twee Belgische stations op en neer reizen. Ze dient uitsluitend voor treinreizen in eerste of tweede klas.

Algemene stadsabonnementen

In Brussel is dit beter bekend onder de naam MTB-abonnement, maar het bestaat ook voor de agglomeraties Antwerpen, Gent, Charleroi en Luik. Met die formule kunt u binnen de betrokken agglomeratie onbeperkt reizen per metro, tram, bus en trein.

Enkele nuttige wenken

De volledige officiële tekst van de "Algemene voorwaarden voor het vervoer van reizigers en bagage" van de NMBS ligt in alle stations ter beschikking. Vraag ernaar aan de infobalie in de grote stations, en aan het loket in de overige stations. U kunt die tekst ter plaatse inkijken.



Alle inlichtingen over het gebruik van onze producten (bv. treinkaart vergeten, onderbreking van de reis, geldigheid van een biljet), alsook de terugbetalingsvoorwaarden, zijn in detail uiteengezet in de twee brochures "Gids voor de reiziger":





Fietsverhuur: *de stimulerende combinatie*

We nodigen u uit om in een van de 35 verhuurstations Trein + Fiets een rijwiel te huren en daarmee België te verkennen.
Prachtige, nagelnieuwe toerfietsen en terreinfietsen van topkwaliteit wachten er op liefhebbers van sport en ontspanning in de open lucht. Deze formule omvat het retourbiljet voor de reis in 2e klas, de fietshuur voor een dag en een reisverzekering.
U geniet een dubbele korting, eenmaal op de biljetprijs en eenmaal op de fietshuur.

Vervoer van begeleide fietsen en tandems

U wenst uw fiets of tandem mee te nemen? Geen probleem. De "Kaart voor het vervoer van een begeleide fiets / tandem", geldig voor één reis, is te koop in alle stations.

Parkeergelegenheid voor auto's: *de auto en de trein, de succescombinatie*

De meeste stations beschikken over parkeerplaatsen voor reizigers die per wagen naar het station komen. Doorgaans is het parkeren kosteloos maar in sommige stations geldt betaalparkeren. Daar hebt u dan de keuze uit verschillende tarieven: per dag, per maand, per kwartaal of per jaar.

Fietsenstallingen

De fervente fietsers worden natuurlijk niet vergeten: de meeste stations beschikken over afdaken waaronder fietsen gratis of tegen betaling gestald kunnen worden.

Wat goede raad

Begeleide bagage

De NMBS vervoert bagage voor zover het ***begeleide bagage*** betreft. Die benaming omvat handbagage en evenzeer fietsen en tandems.
U kunt kosteloos uw handbagage in de trein meenemen, dat wil zeggen alle niet-omvangrijke en gemakkelijk te dragen voorwerpen voor zover ze de andere reizigers niet storen of hinderen. Als handbagage worden bijvoorbeeld beschouwd: schooltassen, rugzakken, verpakte vouwfietsen, met de hand voortgeduwde of aangedreven rolstoelen.

Fietsen en tandems

We verzoeken u voor het vertrek in uw station een "Kaart voor het vervoer van een begeleide fiets / tandem" te kopen. U moet zelf zorgen voor het laden, overladen en uitladen van uw fiets/tandem op de door het treinpersoneel aangewezen plaatsen.

Honden en kleine dieren

Deze reizen gratis met u mee op voorwaarde dat ze vervoerd worden in een mand of kooi ... en de andere reizigers niet hinderen.
Houdt u uw hond aan de lijn, dan moet u voor hem een tweedeklasbiljet tegen halve prijs kopen; de maximumprijs daarvan bedraagt 60 BEF per enkele reis.

Verloren voorwerpen

Wie wat heeft laten liggen in de trein, meldt dat zo snel mogelijk aan een stationsloket. Beschrijf nauwkeurig het verloren voorwerp en geef de trein en de datum op. Wij stellen meteen een onderzoek in. Vinden we uw eigendom terug, dan kunt u het afhalen in uw station of in de centrale bewaarplaats van het station Brussel-Noord tussen 7.30 uur en 17.30 uur.
Alleen bij teruggave betaalt u een kleine bijdrage voor onze dienstverlening.

Onze klantendienst

Ondanks onze inspanningen kan er toch wat fout lopen tijdens uw reis. U bent niet tevreden, u hebt opmerkingen of suggesties ...
U kunt een klacht indienen aan de loketten van om het even welk station. Daarvoor bestaat een speciaal document. Vul zo'n document in en overhandig het in een station of stuur het per post aan het erop aangeduide adres. Het zal worden bezorgd aan de klantendienst van BE Binnenlands Vervoer Reizigers van de NMBS, waar uw klacht grondig zal worden onderzocht.
U kunt zich ook per brief tot die dienst richten:

NMBS - BE Binnenlands Vervoer Reizigers
Klantendienst - RN 025B - Sectie 27
Frankrijkstraat 56
1060 Brussel
Fax: 02/525 92 31

U kunt ook onze Internet-site raadplegen: ***http://www.nmbs.be***

Stuur met uw klacht bewijsstukken mee die nuttig kunnen zijn.
Geef uw naam en adres op en zet het probleem duidelijk uiteen.
Vermeld zo nodig de datum, het station van vertrek, het vertrekuur en de bestemming van de trein die u genomen hebt. In verband met het aanwijzen van een personeelslid moet u weten dat de NMBS haar personeelsleden niet kan verplichten hun identiteit bekend te maken. Maar op basis van de informatie die u verstrekt zal het mogelijk zijn de persoon te vinden met wie u contact hebt gehad.
Indien de NMBS aan uw klacht niet het gevolg geeft dat u had verwacht, kunt u zich tot de Ombudsdienst wenden:

De ombudsman bij de NMBS
Kantersteen 4
1000 Brussel

Telefoon: 02/525 40 01 (Franstalig)
02/525 40 00 (Nederlandstalig)
02/525 40 02 (Duitstalig)

De ombudsman staat volledig los van de NMBS.
De ombudsdienst is geen servicedienst van de NMBS.
Het is een onafhankelijke dienst waarop het publiek een beroep kan doen wanneer de behandeling van een klacht door de NMBS niet tot een oplossing heeft geleid.

RAILFLEX

Vous avez choisi le travail à temps partiel.
A présent, vous pouvez opter pour le train à temps partiel.

Pour en savoir plus, consultez vite les renseignements généraux au début de votre indicateur.

U hebt gekozen voor deeltijds werken.
Nu kunt u ook kiezen voor deeltijds sporen.

Meer informatie? Raadpleeg snel de algemene inlichtingen vooraan in uw spoorboekje.

Sehr geehrte Kunden,

Die Zufriedenheit der Fahrgäste ist das vorrangige Ziel der SNCB. Wir möchten Ihnen einen qualitativ hochwertigen Service bieten, vor allem was Komfort, Pünktlichkeit und Information anbelangt.

Im Mai 1998 haben wir unser Zugangebot neu gestaltet, um den Anforderungen der Kunden besser gerecht zu werden, aber auch wegen der zahlreichen laufenden Arbeiten. Die Baustellen führen nicht nur zu vereinzelten Verlangsamungen des Zugverkehrs, sondern auch zu zeitweiligen Einschränkungen der Netzkapazität. Die Arbeiten sind jedoch notwendig, um die Infrastruktur zu modernisieren. Nur so kann die SNCB das Ziel erreichen, das sie sich gesteckt hat. Während der Bauphase gelten für manche Relationen Übergangsfahrpläne, unter anderem für die Strecken Brüssel – Antwerpen und Brüssel – Löwen – Lüttich/Hasselt.

Die Einführung des neuen Zugangebots war ein komplexes Unterfangen, und es mußten praxisbezogene Schwierigkeiten ausgeräumt werden.

So wurden die Fahrpläne im August und November 1998 sowie im Januar und im Mai 1999 bereits punktuell angepaßt. Nun, am 26. September 1999, treten grundlegende Änderungen des Basisangebots in Kraft.

Um die Pünktlichkeit noch zu verbessern, wurden auch Maßnahmen im Bereich der Infrastruktur, der Fahrzeuge sowie der Organisation des Fahrdienstes ergriffen.

Wir versichern Ihnen, daß die SNCB bis zur vollständigen Erfüllung ihres Investitionsplans alle ihr zur Verfügung stehenden Mittel einsetzen wird, um den bestmöglichen Service anzubieten und ihre Kunden zufriedenzustellen.

Étienne Schouppe
Administrateur délégué

Michel Damar
Präsident des Verwaltungsrats

Inhaltsverzeichnis

Karte mit den Nummern der Fahrplantabellen Kalender/Zeichenerklärung — Faltblatt

Benutzungshinweise — Seite 54

Wie legen Sie Ihren Fahrweg fest? — Seite 54

Das Verzeichnis der Bahnhöfe — Seite 54
Die Fahrplantabelle — Seite 55
Wie liest man die Fahrplantabellen? — Seite 55

Besondere Hinweise — Seite 60

Service in den Bahnhöfen — Seite 61

Betreuung von Behinderten und Blinden — Seite 63

Preise und Reiseangebote — Seite 65

Gewöhnliche Fahrkarten — Seite 65

Zonenfahrkarte — Seite 66

Fahrkarten zum ermäßigten Preis — Seite 66

Wochenendfahrkarte — Seite 66
Fahrkarten "Ein Tag am Meer" / "Ein Tag in den Ardennen" — Seite 66

Andere günstige Angebote — Seite 67

Reisen mit einem "Pass" — Seite 67
B-Tourrail-Karte — Seite 67
Ermäßigungskarte zum Festpreis — Seite 67
Ozonkarte 10 statt 8 — Seite 67
Gruppenreisen — Seite 67
Acces-Pass — Seite 67
B-Ausflug — Seite 68

Internationale Karten und Fahrscheine — Seite 68

Benelux-Tourrail — Seite 68
Benelux-Weekend — Seite 68

Berechtigungskarten Seite 69

Gewöhnliche Karte für einen begrenzten Reiseweg Seite 69
Railflex-Karte Seite 69
Karte für Unternehmen Seite 69
Schülerkarte Seite 69
Großstadtabonnements Seite 69

Einige nützliche Ratschläge Seite 70

Zug + Fahrradverleih Seite 71

Fahrrad- und Tandemmitnahme Seite 71
Pkw-Parkplätze Seite 71
Stellplätze für Zweiräder Seite 71

Einige Ratschläge Seite 72

Gepäck Seite 72
Fahrrad- und Tandemmitnahme Seite 72
Hunde und Kleintiere Seite 72
Verlorene Gegenstände Seite 72

Unser Kundendienst Seite 73

Wo wird Auskunft erteilt? Seite 86

Bahn Seite 87
Bus Seite 88

Bildsymbole Seite 90

Verzeichnis der Bahnhöfe Seite 93

Regionalkarten Seite 128

Fahrplantabellen aller Züge Seite 133

Benutzungshinweise

Wie legen Sie Ihren Fahrweg fest?

Das Verzeichnis der Bahnhöfe

Über das alphabetische Verzeichnis der belgischen Bahnhöfe (von Seite 93 bis 127) finden Sie die Fahrplantabelle für Ihren Zielbahnhof.
Nehmen wir das Beispiel Liège-Guillemins (S. 113). Dort erhalten Sie zudem folgende Auskünfte:

★	In diesem Bahnhof sind Schalter vorhanden. Sie können sich telefonisch nach den Schalterstunden erkundigen.
H-4	Dies bezeichnet das Planquadrat auf der Karte des belgischen Eisenbahnnetzes, in dem sich der Bahnhof befindet (Faltblatt am Anfang des Kursbuches und die fünf Regionalkarten von S. 128 bis S. 132).
34, 36, 37, 40, 43, 125	Der Bahnhof ist auf jeder der Fahrplantabellen mit diesen Nummern zu finden (Ⓐ Seite 190 bis 201, 210 bis 243, 252 bis 261, 264 bis 267, 268 bis 273, 468 bis 475 - Ⓒ Seite 574 bis 581, 588 bis 607, 616 bis 623, 626 bis 629, 630 bis 633, 760 bis 763).
04/229.26.10	Telefonnummer des Bahnhofs
	Anschlüsse Zug/Bus
	Taxi
	Gebührenpflichtiger Parkplatz für Pkws
	Gebührenpflichtige Fahrradaufbewahrung -
	Gebührenfreie Fahrradaufbewahrung
	Restaurant
	Rollstühle stehen kostenlos zur Verfügung
	Hohe Bahnsteige (erleichtern das Ein- und Aussteigen)
	Bewegliche Auffahrrampe für Behinderte
	Bahnhof mit Personal

Diese Angaben gelten auch für den Taschenfahrplan "**IC-IR** de poche", den Sie zusammen mit dem Kursbuch erhalten haben.

Die Fahrplantabelle

Die Fahrplantabellen enthalten:
- die Nummer der Tabelle,
- die Verkehrstage,
- ein Schema mit den Haltebahnhöfen,
- den Fahrplan,
- eventuelle Bemerkungen.

Beispiel:

Nummer der Fahrplantabelle (der Strecke)

Haltebahnhöfe

125

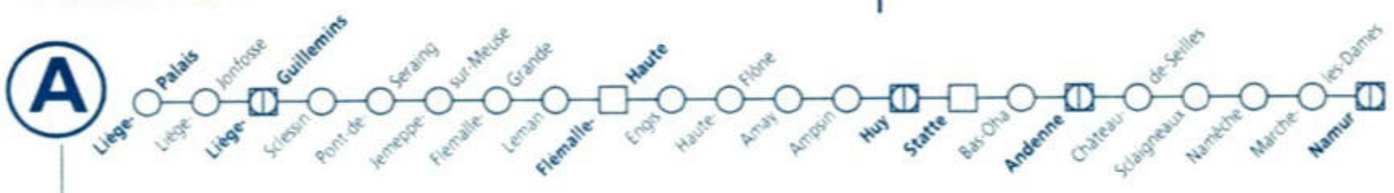

125 } Nummer der Fahrplan-tabelle

Verkehrstage

tab km			IC D 932	IC M 2431	L 5660	IC D 933	IC M 2432	L 5661	IC D 934	IC M 2433	L 5662	IC D 935	IC M 2434
0	**Liège-Palais**		9 43	9 54		10 43	10 54		11 43	11 54		12 43	12 54
2	Liège-Jonfosse		9 46	9 57		10 46	10 57		11 46	11 57		12 46	12 57
3	**Liège-Guillemins**	○	9 49	10 00		10 49	11 00		11 49	12 00		12 49	13 00
37	*Köln-Hbf*		*8 02*			*9 14*	*9 14*	*9 14*	*10 02*			*11 14*	*11 14*
37	*Aachen-Hbf*		*8 49*			*10 04*	*10 04*	*10 04*	*10 49*			*12 04*	*12 04*
37	*Verviers-Central*		*9 28*	*9 28*	*9 28*	*10 29*	*10 29*	*10 29*	*11 28*	*11 28*	*11 28*	*12 29*	*12 29*
0	**Liège-Guillemins**		9 52	10 02	10 05	10 52	11 02	11 05	11 52	12 02	12 05	12 52	13 02
2	Sclessin				10 09			11 09			12 09		
6	Pont-de-Seraing				10 13			11 13			12 13		
7	Jemeppe-sur-Meuse				10 15			11 15			12 15		
9	Flémalle-Grande				10 18			11 18			12 18		
10	Leman				10 20			11 20			12 20		
11	**Flémalle-Haute**	○		10 10	10 22		11 10	11 22		12 10	12 22		13 10
11	**Flémalle-Haute**			10 11	10 23		11 11	11 23		12 11	12 23		13 11
15	Engis				10 27			11 27			12 27		
21	Haute-Flône				10 32			11 32			12 32		
22	Amay				10 34			11 34			12 34		
25	Ampsin				10 37			11 37			12 37		
29	**Huy**	○	10 10	10 22	10 41	11 10	11 22	11 41	12 10	12 22	12 41	13 10	13 22
29	**Huy**		10 12	10 23	10 42	11 12	11 23	11 42	12 12	12 23	12 42	13 12	13 23
30	**Statte**			10 26	10 45		11 26	11 45		12 26	12 45		13 26
32	Bas-Oha				10 48			11 48			12 48		
40	**Andenne**			10 34	10 54		11 34	11 54		12 34	12 54		13 34
41	Château-de-Seilles				10 56			11 56			12 56		
45	Sclaigneaux				11 00			12 00			13 00		
48	Namêche				11 04			12 04			13 04		
51	Marche-les-Dames				11 07			12 07			13 07		
60	**Namur**	○	[5] 10 30	[1] 10 47	11 13	[5] 11 30	[1] 11 47	12 13	[5] 12 30	[1] 12 47	13 13	[5] 13 30	[1] 13 47

Fahrplan

[1] Voir tableau 161.
[2] Places assises uniquement en deuxième classe.
[3] Pas de compartiment fourgon.
[4] Voir tableaux 130, 130a.
[5] Voir tableaux 130, 118, 78.
[5] Voir tableaux 161, 50a.

[1] Zie verder tabel 161.
[2] Zitplaatsen enkel in tweede klas.
[3] Zonder bagageruim.
[4] Zie verder tabellen 130, 130a.
[5] Zie verder tabellen 130, 118, 78.
[5] Zie verder tabellen 161, 50a.

Bemerkungen

Achtung! Im Laufe des Jahres können Fahrpläne geändert werden. Je nach Umfang der Änderungen werden diese über die Presse bekanntgegeben. Außerdem können Sie später in allen Bahnhöfen einen kostenlosen Nachtrag zum Kursbuch erhalten.

Wie liest man die Fahrplantabellen?

Beispiel:

125

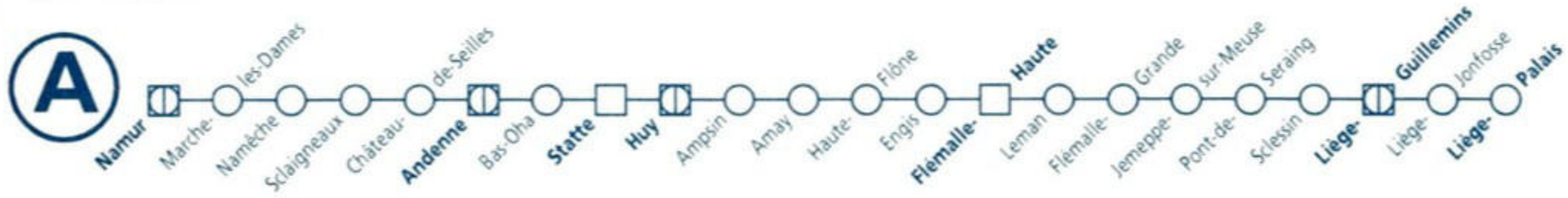

125

tab km		L 5675	L 5676	IC M 2405	IC D 904	P 7480 ▲	L 5677	IC M 2406	IC D 905	L 5678	IC M 2407	IC D 906	L 5679	IC M 2408	IC D 907	L 5680	IC M 2409
78	*Tournai*								6 03	*6 03*		7 03	*7 03*		8 03	*8 03*	
118	*Mons*								6 28	*6 28*		7 28	*7 28*		8 28	*8 28*	
118	*La Louvière-Sud*								6 42	*6 42*		7 42	*7 42*		8 42	*8 42*	
130	*Charleroi-Sud*			*5 31*	6 00		*6 00*	*6 31*	7 00	*7 00*	*7 31*	8 00	*8 00*	*8 31*	9 00	*9 00*	*9 31*
161	*Bruxelles-Midi/Zuid*						*5 36*	6 06	*6 06*	*6 36*	7 06	*7 15*	*7 36*	8 06	*8 06*	*8 36*	*9 15*
161	*Brussel-Centr.*						*5 40*	6 10	*6 10*	*6 40*	7 10	*7 10*	*7 40*	8 10	*8 10*	*8 40*	*9 19*
161	*Nord/Noord*						*5 45*	6 15	*6 15*	*6 45*	7 15	*7 24*	*7 45*	8 15	*8 15*	*8 45*	*9 24*
0	**Namur**	4 45	5 45	**6 13**	**6 30**		6 45	**7 13**	**7 30**	7 45	**8 13**	**8 30**	8 45	**9 13**	**9 30**	9 45	**10 13**
9	Marche-les-Dames	4 51	5 51				6 51			7 51			8 51			9 51	
12	Namêche	4 54	5 54				6 54			7 54			8 54			9 54	
15	Sclaigneaux	4 58	5 58				6 58			7 58			8 58			9 58	
19	Château-de-Seilles	5 02	6 02				7 02			8 02			9 02			10 02	
20	**Andenne**	5 05	6 05	**6 27**			7 05	**7 27**		8 05	**8 27**		9 05	**9 27**		10 05	**10 27**
28	Bas-Oha	5 10	6 10				7 10			8 10			9 10			10 10	
30	**Statte**	5 14	6 14	**6 35**		6 51	7 14	**7 35**		8 14	**8 35**		9 14	**9 35**		10 14	**10 35**
31	**Huy** ○	5 16	6 16	**6 37**	**6 48**	6 53	7 16	**7 37**	**7 48**	8 16	**8 37**	**8 48**	9 16	**9 37**	**9 48**	10 16	**10 37**
31	**Huy**	5 18	6 18	**6 38**	**6 50**	6 54	7 18	**7 38**	**7 50**	8 18	**8 38**	**8 50**	9 18	**9 38**	**9 50**	10 18	**10 38**
35	Ampsin	5 22	6 22			6 58	7 22			8 22			9 22			10 22	
38	Amay	5 25	6 25			7 01	7 25			8 25			9 25			10 25	
39	Haute-Flône	5 27	6 27			7 03	7 27			8 27			9 27			10 27	
45	Engis	5 32	6 32			7 08	7 32			8 32			9 32			10 32	
49	**Flémalle-Haute** ○	5 36	6 36	**6 49**		7 12	7 36	**7 49**		8 36	**8 49**		9 36	**9 49**		10 36	**10 49**
49	**Flémalle-Haute**	5 38	6 38	**6 50**		7 14	7 38	**7 50**		8 38	**8 50**		9 38	**9 50**		10 38	**10 50**
50	Leman	5 40	6 40			7 16	7 40			8 40			9 40			10 40	
51	Flémalle-Grande	5 42	6 42			7 18	7 42			8 42			9 42			10 42	
53	Jemeppe-sur-Meuse	5 45	6 45			7 21	7 45			8 45			9 45			10 45	
54	Pont-de-Seraing	5 47	6 47			7 23	7 47			8 47			9 47			10 47	
58	Sclessin	5 51	6 51			7 27	7 51			8 51			9 51			10 51	
60	**Liège-Guillemins** ○	5 55	6 55	**6 58**	**7 08**	7 31	7 55	**7 58**	**8 08**	8 55	**8 58**	**9 08**	9 55	**9 58**	**10 08**	10 55	**10 58**
37	*Verviers-Central* ○	*6 45*	*7 32*	*7 32*	*7 32*	*8 18*	*8 31*	*8 31*	*8 31*	*9 32*	*9 32*	*9 32*	*10 23*	*10 23*	*10 32*	*11 32*	*11 32*
37	*Aachen-Hbf* ○						*8 56*	*8 56*	*8 56*			*10 11*	*10 48*	*10 48*			
37	*Köln-Hbf* ○						*9 47*	*9 47*	*9 47*			*10 57*	*11 47*	*11 47*			
0	**Liège-Guillemins**			**7 00**	**7 11**	7 34	7 56	**8 00**	**8 11**		**9 00**	**9 11**		**10 00**	**10 11**		**11 00**
1	Liège-Jonfosse ○			**7 03**	**7 14**	7 37	7 59	**8 03**	**8 14**		**9 03**	**9 14**		**10 03**	**10 14**		**11 03**
3	**Liège-Palais** ○			🚌 **7 06**	🚌 **7 17**	🚌 7 40	🚌 8 02	🚌 **8 06**	🚌 **8 17**		🚌 **9 06**	🚌 **9 17**		🚌 **10 06**	🚌 **10 17**		🚌 **11 06**

Die Fahrplantabelle enthält folgende Informationen:
Das Zeichen ⌀ bedeutet, daß es dort Busanschlüsse gibt.
Das Zeichen □ bedeutet, daß es dort Zuganschlüsse gibt.
Das Zeichen ⌀ bedeutet, daß es dort Zug- und Busanschlüsse gibt.
Bei großer Verspätung kann es vorkommen, daß der Anschlußzug nicht wartet. Bei geringer Verspätung hingegen wartet der fahrplanmäßig vorgesehene Anschlußzug.
Die Wartezeiten sind jedoch begrenzt, um Nachfolgeverspätungen zu vermeiden.
Für die Ermittlung Ihres Fahrwegs können Sie sich beim Anschlußbahnhof telefonisch nach den vorgesehenen Wartezeiten erkundigen.
(Die entsprechenden Telefonnummern finden Sie im alphabetischen Verzeichnis der Bahnhöfe von S. 93 bis S. 127).

- Der unter der Nummer der Fahrplantabelle gedruckte Buchstabe (A oder C) gibt an, an welchen Tagen die Züge verkehren. Dieser Buchstabe erscheint nochmals im Hintergrund der Fahrplantabelle selbst.
  Ⓐ: montags bis freitags, Feiertage ausgenommen
  Ⓒ: samstags, sonntags und feiertags
- Die Merkmale des Zugs (am Kopf jeder Spalte), d.h.:
- Typ (**IC**, **IR**, ...), siehe ebenfalls weiter unten
- Zugnummer
- Zeichen, die die Tage oder Zeitspannen betreffen, an denen die Züge verkehren (siehe Seite 59)
- Die Bahnhöfe, die auf der Strecke liegen (gerade Schriftzeichen)
- Die Abfahrtszeiten des Zugs. Das Zeichen O hinter dem Bahnhofsnamen kennzeichnet die Ankunftszeit.
- Die Bahnhöfe, die nicht auf der Strecke liegen, die jedoch mit einem Anschlußzug erreicht werden können, sind in Rot und Kursivschrift angegeben.

Die Ankunftszeiten der Anschlußzüge sind auch in Rot angezeigt.

Hinweis: Der Abgangsbahnhof eines Zugs befindet sich nicht immer in der konsultierten Fahrplantabelle. In diesem Fall sind der bzw. die vor dem Streckenbeginn gelegenen Bahnhöfe in Rot angezeigt.

Züge, die im Stundentakt verkehren
(in gewissen Fällen im Zweistundentakt):

IC IC-Züge gewährleisten schnelle Verbindungen zwischen Ballungsgebieten und Großstädten auf mittleren und großen Entfernungen. Die Anzahl Haltestellen dieser Züge ist stark begrenzt.

IR sind interregionale Züge, die eine größere Anzahl Ortschaften des Landes bedienen.

L sind lokale Züge, die alle Haltestellen bedienen, ausgenommen einige, an denen nur Pendelzüge (P-Züge) halten.

Zusätzliche Züge:

P sichern zusätzliche Verbindungen in den Hauptverkehrszeiten.

T sind Touristikzüge, die in der touristischen Saison verkehren und nur gewisse Bahnhöfe bedienen (Küste/Ardennen).

INT sind internationale Züge. Einige dürfen im Binnenverkehr benutzt werden.

Die *eurostar*- und *THALYS*-Züge Brüssel-Paris wurden nicht in dieses Kursbuch aufgenommen, da sie nicht für Fahrgäste des Binnenverkehrs zugelassen sind.
Der Zugang zu den *THALYS*-Zügen Brüssel-Amsterdam und Brüssel-Köln ist nur unter gewissen Bedingungen gestattet.

Diese Züge dürfen nur mit einem THALYS-Fahrschein benutzt werden.
Wichtiger Hinweis: An manchen besonderen Tagen wie Brückentagen oder am 24. und 31. Dezember wird das Zugangebot der Nachfrage angepaßt. Manche Züge fallen aus oder es gelten andere Fahrpläne. Diesbezügliche Informationen erhalten Sie in Ihrem Bahnhof.

Wann fährt der Zug?
Die Fahrpläne der Züge, die samstags, sonntags oder an Feiertagen fahren, können stark von den Fahrplänen der Züge abweichen, die in der Woche fahren.
Um unser Kursbuch so übersichtlich wie möglich zu gestalten, haben wir die Fahrplantabellen in zwei Gruppen aufgeteilt. Eine für die Woche - von montags bis freitags (Feiertage ausgeschlossen) - und eine für das Wochenende, d.h. für samstags, sonntags und feiertags. Ein Faltblatt trennt die beiden Fahrplanarten. Das Faltblatt enthält zwei Karten mit den Direktverbindungen. Auf der einen Karte sind die Relationen der Züge eingezeichnet, die von montags bis freitags fahren, und auf der anderen die Relationen der Züge, die am Wochenende und an Feiertagen fahren.

Unter der Nummer der Fahrplantabelle und im Hintergrund der Fahrplantabelle selbst werden die Tage angegeben, an denen die Züge fahren.
Ⓐ fährt an allen Tagen, außer samstags, sonntags und feiertags
Ⓒ fährt samstags, sonntags und feiertags

Folgende Tabelle erklärt die unter der Zugnummer erscheinenden Symbole.

	verkehrt an allen Tagen
Ⓐ	außer samstags, sonntags und an gesetzlichen Feiertagen
Ⓑ	außer samstags
Ⓒ	samstags, sonntags und an allen gesetzlichen Feiertagen
⚒	außer an Sonn- und gesetzlichen Feiertagen
†	an Sonn- und gesetzlichen Feiertagen
①	montags
②	dienstags
③	mittwochs
④	donnerstags
⑤	freitags
⑥	samstags
⑦	sonntags
	Verkehrt nur an gewissen Tagen oder in gewissen Zeitspannen
☼	während der Zeit, in der die Touristikzüge verkehren (siehe Faltblatt auf der 1. Seite)
▲	außer im Jahresurlaub
●	außer in den Schulferien

Besondere Hinweise

Strecke 36: Löwen – Landen - Waremme

Die Strecke Brüssel – Lüttich wird weiter modernisiert. Durch die Verlegung neuer Gleise werden wir ab dem Jahr 2005 sowohl hinsichtlich des HGV- als auch des Binnenverkehrs erstklassige Qualitätsstandards erfüllen. Um auch während der Arbeiten den Verkehr flüssig abwickeln zu können, muß der Zugverkehr angepaßt werden.

Manche Züge werden über die Strecken 53bis und 27 umgeleitet, um die Strecke 36 zwischen Löwen und Schaerbeek zu entlasten. Bei anderen Zügen werden die Fahrpläne angepaßt.

Der **IC** K wird zusätzlich in Neerwinden, Ezemaal und Vertrijk halten. Daher werden die L-Züge zwischen Liège-Guillemins und Leuven nur zwischen Waremme und Liège-Guillemins verkehren.

Strecke 35: Brüssel – Löwen – Hasselt - Tongeren

Der **IC** E fährt weiter nach Tongeren und hält in Diepenbeek und Bilzen. Da diese Relation ihre wahre **IC**-Funktion mit Zwischenstops in Diest und Aarschot zurückerhält, verringert sich die Fahrzeit zwischen Löwen und Hasselt deutlich. Die Bahnhöfe Langdorp, Testelt, Zichem und Schulen werden nun von einer neuen L-Verbindung (Hasselt – Aarschot – Löwen) bedient.

Strecke 34: Lüttich - Hasselt

Die Fahrpläne des **IR** c sind vollständig überarbeitet worden. Diese Züge halten nun zusätzlich in Milmort, aber fahren wegen der Arbeiten im Bahnhof Liège-Guillemins nicht über Liège-Guillemins hinaus. Für die Weiterfahrt in Richtung Maastricht muß in andere Züge umgestiegen werden.

Strecke 25: Brüssel - Antwerpen

Um einen besseren Service bieten zu können, wird mit dem neu eingerichteten **IC** N die Verbindung Bruxelles-Midi – Antwerpen-Centraal durch mehr Züge und mehr Sitzplätze pro Zug aufgewertet.

Der **IC** B bedient Antwerpen-Berchem und fährt direkt nach Roosendaal weiter, ohne in Antwerpen-Centraal zu halten.

Strecke 43:

Die erste Etappe der Elektrifizierungsarbeiten am Streckenabschnitt Rivage – Gouvy der Strecke 43 ist abgeschlossen: Zwischen Luxemburg und Trois-Ponts verkehren bereits Züge mit elektrischem Antrieb, wodurch die Fahrgäste in Trois-Ponts umsteigen müssen. Letztlich wird die Fahrzeit dadurch verkürzt werden können.

Service in den Bahnhöfen

Die wichtigsten Informationen finden Sie im Verzeichnis der Bahnhöfe (Seite 93 bis 127).

Nehmen wir z.B. Charleroi-Sud.
Nach dem Namen des Bahnhofs steht:

E-5 Geographische Lage des Bahnhofs auf der regionalen Karte 117, 118, 124, 130, 130a, 132, 140.
Fahrplantabellen bezüglich dieses Bahnhofs
071/60 22 94
Telefonnummer des Bahnhofs


Anschlüsse Zug/Bus



Taxi


Bahnhof mit gebührenpflichtigen Parkplätzen für Pkws


Gebührenfreier Parkplatz für Pkws


Bahnhof mit gebührenpflichtiger Fahrradauf-bewahrung


Gepäckabfertigung


Buffet


Restaurant


Bahnhof mit gebührenfreier Fahrradaufbewahrung

Einige der in diesem Verzeichnis aufgeführten Dienstleistungen und Sondervorrichtungen sind speziell für Behinderte und Blinde. Siehe auch: Betreuung von Behinderten und Blinden (S. 63).

Im alphabetischen Verzeichnis der Bahnhöfe sind die Bahnhöfe mit Schalterdienst durch ein Sternchen gekennzeichnet.
Die Öffnungszeiten der Schalter hängen stark von der Anzahl Fahrgäste des jeweiligen Bahnhofs ab. Die Schalterstunden können Sie im Bahnhof selbst am Aushang oder telefonisch erfahren. Die entsprechende Telefonnummer finden Sie im Verzeichnis der Bahnhöfe.

Informationen in den Bahnhöfen

Folgende Hinweise gelten nur für mittlere oder größere Bahnhöfe. Es handelt sich dabei häufig um die Bahnhöfe, durch die **IC**- und/oder **IR**-Züge fahren.
In den anderen Bahnhöfen sind die Hinweise nicht so zahlreich.

Im Bahnhof selbst

- Eine ganze Reihe von schematischen Darstellungen (Bildsymbole Seite 91-92) dienen Ihrer Orientierung.
- Natürlich können wir nicht alles vorhersehen: Zögern Sie also nicht, sich zu informieren, sei es im Auskunftsbüro (das Sie in den meisten großen Bahnhöfen finden werden) oder am Schalter.
- Eine ständig auf den neuesten Stand gebrachte Zuganzeigetafel unterrichtet Sie über die Fahrzeiten, Gleise und über die Art des Zuges (L, **IR**...).
- Die gelben Fahrplanaushänge geben dieselben Informationen, sie sind jedoch "vollständiger", d.h. sie führen diese Informationen für den ganzen Tag auf.
- In gleichem Maße bestätigen Ansagen über Lautsprecher die Abfahrtszeiten und die Zielbahnhöfe der Züge.
- In den kleineren Bahnhöfen werden Sie durch die Fahrplanaushänge oder das Personal informiert.

Zugang zu den Bahnsteigen

Den Bahnsteig, den Sie suchen, finden Sie an Hand deutlicher Hinweise in den dorthin führenden Gängen und Unterführungen.
In den bedeutenden Bahnhöfen werden diese Informationen erneut durch die Abfahrtszeiten, die Bestimmungsbahnhöfe usw. ergänzt.
In den kleineren Bahnhöfen weist Sie ein Fahrplanaushang auf den entsprechenden Bahnsteig hin.

Auf den Bahnsteigen

In den größeren Bahnhöfen finden Sie erneut diese Auskünfte auf den Bahnsteigen vor: Fahrplanaushänge, automatische Anzeigetafeln... Sie wiederholen die Abfahrtszeit, den Zielort und die Art des Zuges. Im allgemeinen werden diese Informationen in zahlreichen Bahnhöfen über Lautsprecher oder durch das Personal am Bahnsteig selbst mitgeteilt.

Betreuung von Behinderten und Blinden

Nehmen Sie unmittelbar Kontakt mit uns auf, falls Sie Hilfe benötigen. Die Rufnummern finden Sie auf folgenden Seiten:
- Seite 93 bis 127: Verzeichnis der Bahnhöfe
- Seite 88 bis 90: Auskunftsbüros

Die Nationale Ermäßigungskarte für die Benutzung der öffentlichen Verkehrsmittel (Carte Nationale de réduction sur les transports en commun)
und
die Sonderparkkarte für Behinderte ohne Begrenzung der Parkdauer (carte pour stationnement sans limitation de durée)

erhalten Sie beim

Ministère des Affaires Sociales, de la Santé Publique
et de l'Environnement
Service Attestations
Rue de la Vierge Noire, 3c
1000 Bruxelles - Tel. 02/509 80 41

Hilfen beim Zugang

1. Siehe dazu das Verzeichnis der Bahnhöfe (Seite 93 bis 127). Sie können feststellen, daß bestimmte Bahnhöfe folgende Hilfen anbieten:


Rollstuhl für Behinderte


Bewegliche Auffahrrampe zwischen Bahnsteig und Zug


Hohe Bahnsteige


Von montags bis freitags genügend Personal. Erkundigen Sie sich im Bahnhof für die anderen Tage.

2. Bestimmte Bahnhöfe stellen Behinderten Hilfsmittel zur Verfügung (Benutzung der Dienstaufzüge, bewegliche Auffahrrampen zwischen Bahnsteig und Zug usw.). Diese Hilfsmittel sind aufgeführt in den "Conditions générales pour le transport des voyageurs et des bagages accompagnés" (allgemeine Vorschriften für die Personen- und Gepäckbeförderung) und im "Guide du voyageur à mobilité réduite" (ein Leitfaden für Fahrgäste mit eingeschränkter Mobilität), den Sie in allen Bahnhöfen erhalten.

Tarifliche Vorteile

Wenn Sie an einer von einer offiziellen Institution (z.B. vom Ministerium der Sozialfürsorge) anerkannten Behinderung leiden, gewährt die SNCB Ihnen im Binnenverkehr Vorteile wie die kostenlose Begleiterkarte, die Karte für vorrangige Sitzplatzbenutzung oder Fahrpreisermäßigungen. Genauere Informationen finden Sie im "Guide du voyageur à mobilité réduite", der im Bahnhof erhältlich ist.
Auch im internationalen Verkehr werden Behinderten tarifliche Vorteile gewährt. Diese sind im internationalen Kursbuch der SNCB aufgeführt.



Preise und Reiseangebote

Es folgt eine allgemeine Übersicht unserer Reiseangebote. Genauere Informationen sowie die Preise können Sie den beiden Leitfäden für Fahrgäste "Guide du voyageur - Billets, Pass et Cartes" und "Guide du voyageur - Cartes train" entnehmen. Diese Broschüren, die Sie in allen Bahnhöfen erhalten, werden Ihnen die Auswahl eines passenden Reiseangebots erleichtern.





Gewöhnliche Fahrkarten

Wenn Ihnen keine bestimmte Ermäßigung zusteht, lösen Sie eine gewöhnliche Fahrkarte zum vollen Preis, entweder für eine einfache Fahrt oder für eine Hin- und Rückfahrt.

Gültigkeit

Die einfache Fahrt oder die Hinfahrt muß an dem auf der Fahrkarte angegebenen Datum stattfinden. Sie müssen die Rückfahrt vor der Nachtruhe des Zugverkehrs beendet haben.
Sie können Ihre Fahrkarte bis zu fünf Tage im voraus lösen, wenn Sie Ihr Reisedatum angeben.

Kinder

Kinder unter 6 Jahren reisen kostenlos. Höchstens vier Kinder unter 6 Jahren dürfen einen bezahlenden Erwachsenen kostenlos begleiten.
Kinder von 6 bis 11 Jahren reisen zum halben Tarif. Mit einer Karte für kinderreiche Familien beträgt die Ermäßigung 75 %.
Ab 12 Jahren muß der volle Fahrpreis bezahlt werden.

Berechnung des Fahrpreises

Der Preis Ihres Fahrscheins wird immer auf der Grundlage des kürzesten Fahrwegs zwischen Abgangs- und Zielbahnhof berechnet. Ungeachtet der Entfernung zwischen den beiden Punkten zahlen Sie nur für maximal 150 km.

Eine Fahrkarte für eine Hin- und Rückfahrt kostet das Doppelte einer einfachen Fahrt.
Eine Fahrt in erster Klasse kostet 54 % mehr als in zweiter Klasse.

Fahrkarten mit dem Aufdruck "via"

Wenn Sie Ihre Reise unterbrechen möchten oder sich für einen ganz bestimmten Reiseweg entscheiden (der nicht unbedingt der kürzeste ist), müssen Sie beim Kauf Ihres Fahrscheins das Schalterpersonal benachrichtigen, das Ihnen einen Fahrschein mit dem Aufdruck "via" ausstellt.

Zonenfahrkarte

Die SNCB bietet für 21 Tarifzonen eine Zonenfahrkarte an, mit der Sie zwei Stunden lang innerhalb der jeweiligen Zone frei bahnfahren können.

Fahrkarten zum ermäßigten Preis

Sondertarife für Hin- und Rückfahrten

Für Alleinreisende und kleine Gruppen von bis zu sechs Personen gibt es folgende Reiseangebote (mit 40 bis 60 % Ermäßigung):

Wochenendfahrkarte: Hin- und Rückfahrt

Diese Fahrkarte ist zwischen zwei belgischen Bahnhöfen Ihrer Wahl gültig.
Die Hinfahrt müssen Sie zwischen Freitagmorgen und Sonntagabend an dem auf der Fahrkarte angegebenen Datum antreten; die Rückfahrt kann zwischen Samstagmorgen und Montagabend erfolgen.

Die Fahrkarten "Ein Tag am Meer", "Ein Tag in den Ardennen"

Bei diesen Tageskarten handelt es sich um ermäßigte Hin- und Rückfahrkarten, die zu bestimmten Zeiten angeboten werden. Weitere Informationen erhalten Sie in den Bahnhöfen.

Andere günstige Angebote

Reisen mit einem "Pass"

Go Pass, Multi Pass, Golden Railpass und Pass 9+ sind äußerst preisgünstig, vor allem bei langen Fahrten zwischen zwei belgischen Bahnhöfen (Grenzpunkte sind ausgenommen). Diese Angebote unterliegen jedoch gewissen Einschränkungen, die Sie dem Leitfaden "Guide du voyageur - Billets, Pass et Cartes" entnehmen können. Die "Pässe" sind für genau definierte Benutzerkategorien bestimmt:

Go Pass: für junge Leute bis einschließlich 25 Jahren.
Golden Railpass: für Senioren ab 60 Jahren.
Multi Pass: für Minigruppen von höchstens drei, vier oder fünf Personen.
Pass 9+: für Reisen außerhalb der Spitzenzeiten.

B-Tourrail-Karte: *5 Tage freie Fahrt*

Mit dieser persönlichen Fahrkarte können Sie an fünf Tagen Ihrer Wahl innerhalb eines Monats ganz Belgien bereisen. Grenzpunkte sind ausgenommen.

Ermäßigungskarte zum Festpreis: *Während eines Monats zum halben Preis bahnfahren*

Mit dieser persönlichen Ermäßigungskarte erhalten Sie einen Monat lang 50 % Ermäßigung auf Fahrscheine der 1. und 2. Klasse.

Ozonkarte 10 statt 8

Es handelt sich um eine Karte für 10 einfache Fahrten auf derselben Strecke, die Sie zum Preis von 8 einfachen Fahrten erhalten.

Gruppenreisen: *Viel Spaß und gar nicht teuer*

Gruppen von mindestens 15 Fahrgästen, die während der gesamten Reise zusammen fahren, wird eine Ermäßigung von 60 % gewährt (75 % für Schülergruppen).

Acces-Pass

Für gewisse Haltestellen ohne Fahrkartenausgabe bietet die Bahn den Acces-Pass an. Er ist nicht personengebunden und gibt Anrecht auf 5 oder 10 einfache Fahrten in zweiter Klasse zwischen zwei belgischen Bahnhöfen innerhalb der auf dem Acces-Pass angegebenen Zone. Der Acces-Pass ist in gewissen Zeitungsläden der Ortschaften, für die dieses Angebot gilt, und in allen Bahnhöfen erhältlich.

B-Ausflug: *Ein Pauschalausflug mit der Bahn*

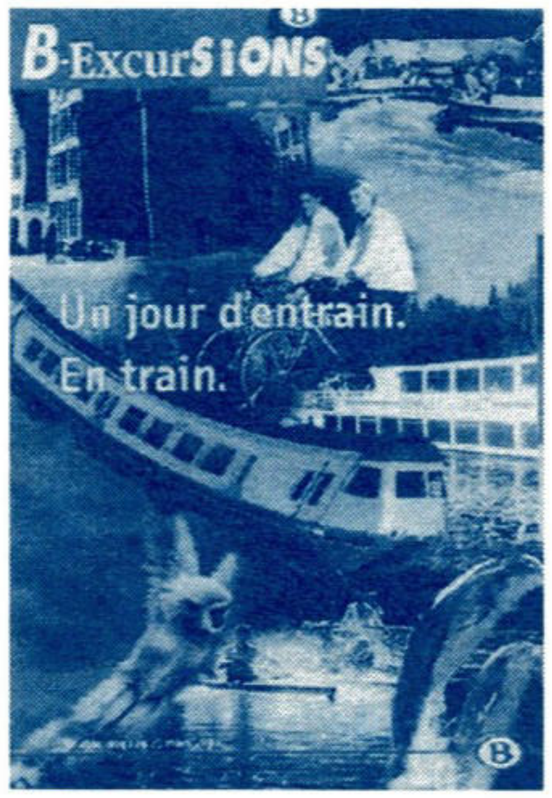

Falls Sie allein, mit der Familie, Freunden oder Bekannten einen Tagestrip unternehmen möchten, ist dieses Angebot die ideale Lösung. Der Fahrschein "B-Ausflug" ist ein Pauschalangebot, das eine Hin- und Rückfahrkarte (1. oder 2. Klasse) mit Eintrittskarten zu den in der Broschüre angegebenen Veranstaltungen und Sehenswürdigkeiten und meistens mit einer eventuellen Weiterfahrt mit Bus, Straßenbahn oder Metro kombiniert.

Internationale Karten und Fahrscheine

Prinzip

Viele der internationalen Reiseangebote sind auch auf dem belgischen Streckenteil vorteilhafter.

Wo, wann, wie?

Die nachfolgende Übersicht ist nicht vollständig. Sehen Sie deshalb auch im internationalen Kursbuch nach.

Benelux-Tourrail

Sie können von gleich welchem belgischen, niederländischen oder luxemburgischen Bahnhof abfahren.
Die Benelux-Tourrail-Karte ist einen Monat lang gültig.
Für einen Festpreis können Sie an fünf Tagen innerhalb dieses Monats auf allen Strecken der drei Bahnen (Belgien/Luxemburg/Niederlande) fahren.

Benelux-Weekend

Diese Hin- und Rückfahrkarte ist im grenzüberschreitenden Verkehr zwischen allen Bahnhöfen der belgischen, niederländischen und luxemburgischen Bahnen gültig.
Ermäßigung:
25 % für einen alleinreisenden Fahrgast oder einen Mitreisenden, der zu einer Gruppe von höchstens sechs Personen gehört.
50 % für alle weiteren Mitreisenden solch einer Gruppe. Die Karte gilt am Wochenende:
- Hinfahrt: Zwischen donnerstags 16.00 Uhr und sonntags 24.00 Uhr
- Rückfahrt: Zwischen samstags 00.00 Uhr und montags 24.00 Uhr

Berechtigungskarten

Wenn Sie regelmäßig mit der Bahn zur Arbeit oder zur Schule fahren, sind Berechtigungskarten die preisgünstigste Lösung. Je nach Situation stehen Ihnen verschiedene Berechtigungskarten zur Verfügung.

Gewöhnliche Karte für einen begrenzten Reiseweg

Diese Karte ist für Personen bestimmt, die regelmäßig mit dem Zug zur Arbeit fahren. Sie können während des Zeitraums, für den die Berechtigungskarte validiert ist (1 Woche, 1, 3, 10 oder 12 Monate), unbegrenzt auf der angegebenen Strecke bahnfahren. Wenn Sie 146 km oder mehr zurücklegen, wird Ihnen automatisch eine Netzkarte ausgestellt, die auf dem gesamten SNCB-Netz in den Zügen des Binnenverkehrs gilt.

Railflex-Karte

Mit dieser Karte können Sie fünf Mal innerhalb von 15 aufeinanderfolgenden Kalendertagen auf der gleichen Strecke zwischen zwei belgischen Bahnhöfen hin- und zurückfahren.

Karte für Unternehmen

Nur für im belgischen Handelsregister eingetragene Unternehmen und für GoE, deren Satzungen im belgischen Staatsblatt veröffentlicht sind. Die nicht personengebundene Karte darf vom Personal des Unternehmens oder der GoE benutzt werden.
Diese Berechtigungskarte, die auf dem gesamten SNCB-Netz gültig ist, kann für einen, drei oder zwölf Monate validiert werden.

Schülerkarte

Diese Berechtigungskarten sind für Schüler und für Studenten unter 30 Jahren bestimmt, die in einer öffentlichen oder freien Unterrichtsanstalt eingeschrieben sind und regelmäßig mit der Bahn zum Unterricht fahren. Schülerkarten gibt es in zwei Versionen, je nach Häufigkeit der Fahrten:

— Die an allen Tagen gültige *Schülerkarte*, die für 1, 3, 10 oder 12 Monate validiert werden kann und für Schüler und Studenten gedacht ist, die täglich zwischen Wohn- und Unterrichtsort pendeln.

— Die kürzlich eingeführte *CAMPUS-Karte*, die die frühere Schülerkarte für eine Hin- und Rückfahrt pro Woche ersetzt. Sie gibt Anrecht auf fünf Hin- und Rückfahrten zwischen zwei belgischen Bahnhöfen innerhalb eines Zeitraums von 49 aufeinan-

derfolgenden Kalendertagen. Die CAMPUS-Karte gibt es für die erste oder die zweite Klasse.

Großstadtabonnements

Dieses in Brüssel unter dem Namen MTB bekannte Angebot besteht auch für die Großräume Antwerpen, Gent, Charleroi und Lüttich. Mit diesem Abonnement können Sie unbegrenzt im jeweiligen Großraum alle öffentlichen Verkehrsmittel (Metro, Straßenbahn, Bus und Zug) benutzen.

Einige nützliche Ratschläge

Den gesamten offiziellen Text der allgemeinen Beförderungsbedingungen der SNCB können Sie in den großen Bahnhöfen im Informationsbüro, in den kleineren am Schalter vor Ort einsehen.



Alle Fragen zu den Benutzungsbedingungen unserer Produkte (Vergessene Berechtigungskarte, Unterbrechung der Reise, Gültigkeit von Fahrkarten) sowie die Erstattungsbedingungen werden ausführlich in folgenden beiden "Guides du Voyageur" beantwortet:

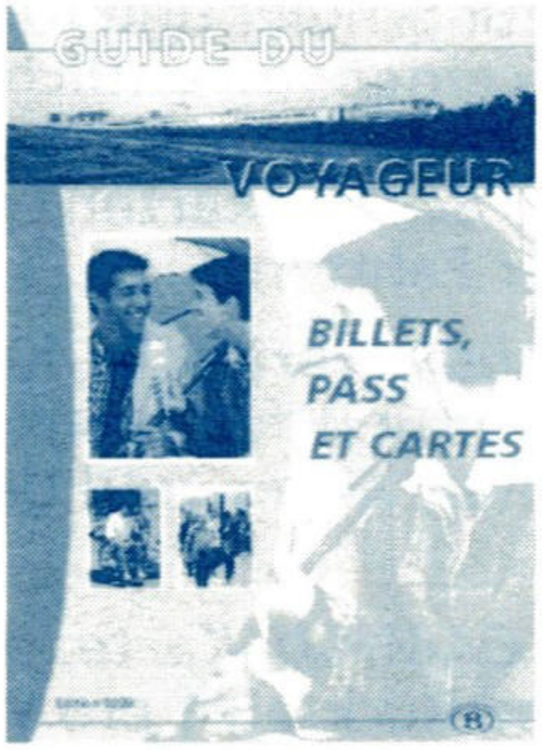



Zug + Fahrradverleih: *Die ideale Kombination*

Wählen Sie einen unserer 35 Bahnhöfe mit Fahrradverleih als Ausgangspunkt für Ihre nächste Radtour.
Brandneue Tourenräder und erstklassige Mountainbikes für Sport und Freizeit im Grünen stehen für Sie bereit! In diesem Angebot sind der Preis für die Hin- und Rückfahrt in 2. Klasse, die Leihgebühr für ein Fahrrad für einen Tag und eine Reiseversicherung inbegriffen.
Dabei sind sowohl der Fahrkartenpreis als auch die Leihgebühr stark ermäßigt.

Fahrrad- und Tandemmitnahme

Sie wollen Ihr Fahrrad oder Tandem im Zug mitnehmen? Kein Problem. Sie können in jedem Bahnhof eine Fahrrad- bzw. Tandemkarte lösen, die für eine einfache Fahrt gültig ist.

Pkw-Parkplätze: *Auch Auto und Zug lassen sich gut kombinieren*

Unseren Fahrgästen, die mit dem Auto zum Bahnhof kommen, stellen wir in den meisten Bahnhöfen Parkplätze zur Verfügung, die zum Großteil kostenlos benutzt werden dürfen. Bei den gebührenpflichtigen Parkplätzen haben Sie die Wahl zwischen verschiedenen Tarifen: für einen Tag, einen Monat, drei Monate oder für ein Jahr.

Stellplätze für Zweiräder

Auch Fahrrad-, Mofa- und Motorradfahrer werden selbstverständlich nicht vergessen: In den meisten Bahnhöfen stehen kostenlose oder gebührenpflichtige überdachte Stellplätze zu Ihrer Verfügung.

Einige Ratschläge

Gepäck

Die SNCB sorgt nur für die Beförderung von ***Reisegepäck***. Unter diese Kategorie fallen sowohl das Handgepäck als auch Fahrräder und Tandems.
Sie können *kostenlos* Ihr *Handgepäck* in den Zug mitnehmen, d.h. alle nicht sperrigen, leicht zu transportierenden Gegenstände, sofern Sie die anderen Fahrgäste damit weder stören noch behindern. So zählen z.B. Koffer, Rucksäcke, verpackte Klappräder und Rollstühle, die Sie selbst oder mit Hilfe eines automatischen Antriebs fortbewegen können, zum Handgepäck.

Fahrrad- und Tandemmitnahme

Wenn Sie Ihr Fahrrad oder Tandem mitnehmen möchten, müssen Sie es selbst ver-, aus- und ggf. umladen und dabei die Anweisungen des Begleitpersonals beachten.

Hunde und Kleintiere

Hunde und Kleintiere können Sie kostenlos mitnehmen, wenn sie in einem Korb, einem Käfig o.ä. transportiert werden und die anderen Fahrgäste nicht stören.
Für Hunde, die an der Leine geführt werden, zahlen Sie 50 % des Fahrpreises für eine einfache Fahrt in zweiter Klasse.

Verlorene Gegenstände

Sie haben etwas im Zug liegenlassen? Dann melden Sie den Verlust am Schalter. Beschreiben Sie den Gegenstand so gut wie möglich. Geben Sie auch die Nummer des Zugs (mit Datum und Uhrzeit) an, in dem Sie den Gegenstand wahrscheinlich vergessen haben.
Sollten wir ihn finden, können Sie ihn entweder in Ihrem Heimatbahnhof oder im «Dépôt Central» des Bahnhofs Bruxelles-Nord (Öffnungszeiten: 07.30 bis 17.30 Uhr) abholen. Dieser Service wird gegen eine geringe Kostenbeteiligung geboten.

Unser Kundendienst

So sehr wir uns auch bemühen, Zwischenfälle während der Fahrt sind nicht ganz auszuschließen. Zögern Sie nicht, uns etwaige Beschwerden, Bemerkungen oder Vorschläge mitzuteilen.
An allen Bahnhofsschaltern erhalten Sie speziell zu diesem Zweck vorgesehene Beschwerdeformulare. Füllen Sie eins aus und geben Sie es in einem beliebigen Bahnhof ab oder schicken Sie es per Post an die untenstehende Anschrift. Es wird an den Kundendienst der Dienststelle Voyageurs National der SNCB weitergeleitet und gründlich geprüft.
Sie können sich auch mit einem Beschwerdebrief oder Fax an die Dienststelle wenden:

SNCB - C.A. Voyageurs National
Service Clientèle - VN 025B - Section 27
Rue de France 56
B-1060 Bruxelles
Fax: (+32) (0-2) 525 92 31

Die Homepage der SNCB finden Sie unter folgender Adresse:
http://www.sncb.be

Fügen Sie Ihrer Beschwerde eventuelle Belege bei.
Geben Sie Ihren Namen und Ihre genaue Anschrift an, und erklären Sie klar und deutlich Ihr Anliegen. Vergessen Sie nicht, Datum, Abgangsbahnhof, Abfahrtszeit und Zielbahnhof des Zugs anzugeben, mit dem Sie gereist sind. Wenn Sie einen bestimmten Mitarbeiter namentlich bezeichnen möchten, bedenken Sie, daß die SNCB ihr Personal nicht zwingen kann, sich auszuweisen. Mit Hilfe Ihrer Angaben werden wir jedoch den Bediensteten, mit dem Sie Kontakt hatten, leicht ausfindig machen.
Wenn Sie sich bereits an die SNCB gewandt haben, aber mit dem Ausgang Ihrer Beschwerde nicht zufrieden sind, können Sie sich noch an den Ombudsmann wenden. Seine Anschrift lautet:

Médiateur auprès de la SNCB
Cantersteen 4
B-1000 Bruxelles
Telefon: (+32) (0-2) 525 40 02 (Deutsch)
(+32) (0-2) 525 40 01 (Französisch)
(+32) (0-2) 525 40 00 (Niederländisch)

Der Ombudsmann ist von der SNCB unabhängig.
Es handelt sich hier nicht um einen Kundendienst der SNCB, sondern um eine unabhängige Institution, an die Sie sich wenden können, wenn Sie der Meinung sind, daß die SNCB nicht angemessen auf Ihre Beschwerde eingegangen ist.

UN JOUR A LA MER / EN ARDENNE

L'aller-retour pour un jour d'évasion pendant les vacances scolaires

Pour en savoir plus, consultez vite les renseignements généraux au début de votre indicateur.

EEN DAG AAN ZEE/ IN DE ARDENNEN

Het heen- en terugbiljet voor een snipperdag tijdens de schoolvakanties.

Meer informatie? Raadpleeg snel de algemene inlichtingen vooraan in uw spoorboekje.

Dear Customer,

The priority of SNCB/NMBS is your satisfaction. Our aim is to offer our customers a top quality service as regards comfort, punctuality and information.

In May 1998, SNCB/NMBS launched a new timetable to give a better response to the needs of its customers taking into account the numerous works under way. Such works cause slow-moving traffic and a reduction of the available infrastructure capacity. However, they are necessary to modernise the infrastructure. In the longer term, they will enable SNCB/NMBS to provide higher standards of service. Until the completion of these works transitional timetables are applied on some lines, in particular Brussels - Antwerpen and Brussels - Leuven - Liège/Hasselt.

The implementation of this new timetable was a complex operation which required numerous adaptations according to the situation in the field.

Some modifications have already been made to the timetables in August 1998, November 1998, January 1999 and May 1999. More important changes will be applied to the basic timetable as from 26 September 1999.

Other measures were adopted to improve progressively the traffic regularity, i.e. in the fields of infrastructure and rolling stock or in the organisation of train services.

We can assure you that until the complete achievement of its investment plan, SNCB/NMBS mobilises all its resources to offer you a state-of-the-art service. Customer satisfaction is its priority.

Etienne SCHOUPPE
Managing Director

Michel DAMAR
Chairman of the Board of Directors

Contents

Map of the table numbers / calendar / conventional signs — Fold-out

Directions for use — Page 77

How to reach your destination? — Page 77

How to consult the timetable? — Page 77
How to find your train? — Page 78
How to read the timetables? — Page 79

May we have your attention please — Page 82

Station facilities — Page 83

Reception of the disabled and the blind — Page 85

Where to obtain information? — Page 86

SNCB/NMBS — Page 87
Bus — Page 88

List of pictograms — Page 90

List of stations — Page 93

Regional maps — Page 128

General timetables — Page 133

Directions for use

How to reach your destination?

How to find a timetable?

To find the timetable relating to your destination, you should look it up in the alphabetical list of stations. (p. 93 to 127).

Let's take an example: Gent-Sint-Pieters. (page 105). You will find there the following data :

★	station equipped with office windows. Please, feel free to phone to know the opening hours.
H-4	is the geographical location of the station on the map containing the table numbers (see folding page at the beginning of this timetable as well as on any of the five regional maps (pages 128 to 132)
50, 50a, 53, 58, 59, 73, 75, 86, 122	the station can be found in each of the corresponding timetables (Ⓐ pages 274 to 289, 290 to 309, 312 to 317, 330 to 331, 332 to 343, 358 to 361, 362 to 371, 382 to 385, 450 to 451 - Ⓒ pages 636 to 647, 648 to 663, 664 to 667, 676 to 677, 678 to 685, 696 to 697, 698 to 705, 712 to 713, 750 to 751).
09/222.44.44	phone number of the station
	there are trains with bus connections
	taxi
	toll car park
	pay bicycle shed - free bicycle shed
	forwarding of luggage
	use of a wheelchair for the disabled
	raised platform (= the difference in height between the platform and the train has been reduced)
	mobile ramp platform/train
	staffed station

These data also enable you to consult our "**IC-IR** pocket leaflet" handed over to you with this timetable.

How to find your train?

Each timetable includes:
- the number of the table;
- the running days;
- the stations called at;
- the timings;
- additional information.

For example:

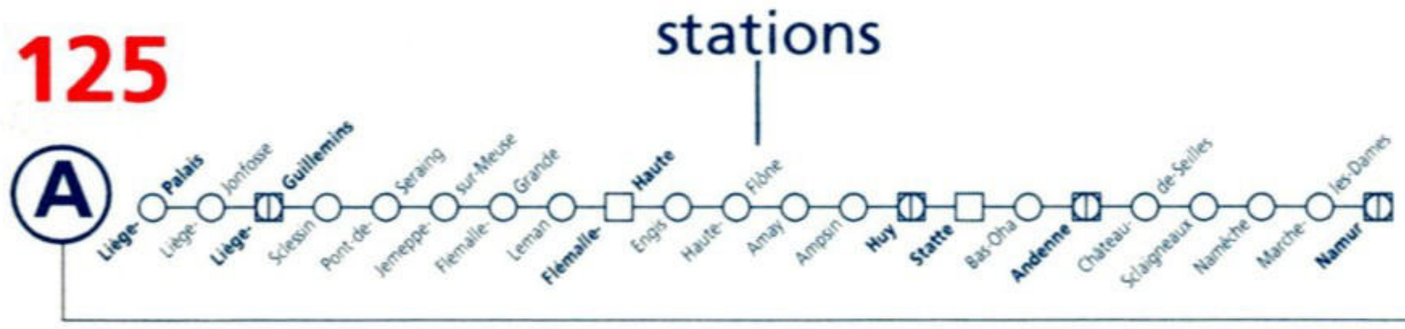

tab km		IC D 932	IC M 2431	L 5660	IC D 933	IC M 2432	L 5661	IC D 934	IC M 2433	L 5662	IC D 935	IC M 2434
0	**Liège-Palais**	**9 43**	**9 54**		**10 43**	**10 54**		**11 43**	**11 54**		**12 43**	**12 54**
2	Liège-Jonfosse	**9 46**	**9 57**		**10 46**	**10 57**		**11 46**	**11 57**		**12 46**	**12 57**
3	**Liège-Guillemins** ○	**9 49**	**10 00**		**10 49**	**11 00**		**11 49**	**12 00**		**12 49**	**13 00**
37	*Köln-Hbf*	*8 02*			*9 14*	*9 14*	*9 14*	*10 02*			*11 14*	*11 14*
37	*Aachen-Hbf*	*8 49*			*10 04*	*10 04*	*10 04*	*10 49*			*12 04*	*12 04*
37	*Verviers-Central*	*9 28*	*9 28*	*9 28*	*10 29*	*10 29*	*10 29*	*11 28*	*11 28*	*11 28*	*12 29*	*12 29*
0	**Liège-Guillemins**	**9 52**	**10 02**	10 05	**10 52**	**11 02**	11 05	**11 52**	**12 02**	12 05	**12 52**	**13 02**
2	Sclessin			10 09			11 09			12 09		
6	Pont-de-Seraing			10 13			11 13			12 13		
7	Jemeppe-sur-Meuse			10 15			11 15			12 15		
9	Flémalle-Grande			10 18			11 18			12 18		
10	Leman			10 20			11 20			12 20		
11	**Flémalle-Haute** ○		**10 10**	10 22		**11 10**	11 22		**12 10**	12 22		**13 10**
11	**Flémalle-Haute**		**10 11**	10 23		**11 11**	11 23		**12 11**	12 23		**13 11**
15	Engis			10 27			11 27			12 27		
21	Haute-Flône			10 32			11 32			12 32		
22	Amay			10 34			11 34			12 34		
25	Ampsin			10 37			11 37			12 37		
29	**Huy** ○	**10 10**	**10 22**	10 41	**11 10**	**11 22**	11 41	**12 10**	**12 22**	12 41	**13 10**	**13 22**
29	**Huy**	**10 12**	**10 23**	10 42	**11 12**	**11 23**	11 42	**12 12**	**12 23**	12 42	**13 12**	**13 23**
30	**Statte**		**10 26**	10 45		**11 26**	11 45		**12 26**	12 45		**13 26**
32	Bas-Oha			10 48			11 48			12 48		
40	**Andenne**		**10 34**	10 54		**11 34**	11 54		**12 34**	12 54		**13 34**
41	Château-de-Seilles			10 56			11 56			12 56		
45	Sclaigneaux			11 00			12 00			13 00		
48	Namêche			11 04			12 04			13 04		
51	Marche-les-Dames			11 07			12 07			13 07		
60	**Namur** ○	[5] **10 30**	[1] **10 47**	11 13	[5] **11 30**	[1] **11 47**	12 13	[5] **12 30**	[1] **12 47**	13 13	[5] **13 30**	[1] **13 47**

[1] Voir tableau 161.
[2] Places assises uniquement en deuxième classe.
[3] Pas de compartiment fourgon.
[4] Voir tableaux 130, 130a.
[5] Voir tableaux 130, 118, 78.

[5] Voir tableaux 161, 50a.

[1] Zie verder tabel 161.
[2] Zitplaatsen enkel in tweede klas.
[3] Zonder bagageruim.
[4] Zie verder tabellen 130, 130a.
[5] Zie verder tabellen 130, 118, 78.

[5] Zie verder tabellen 161, 50a.

Attention! Some of the timetables may be subject to changes in the course of the year. Announcements will be made in the newspapers according to the importance of these changes. Free supplements are available to you in stations.

How to read the timetables?

For example:

125

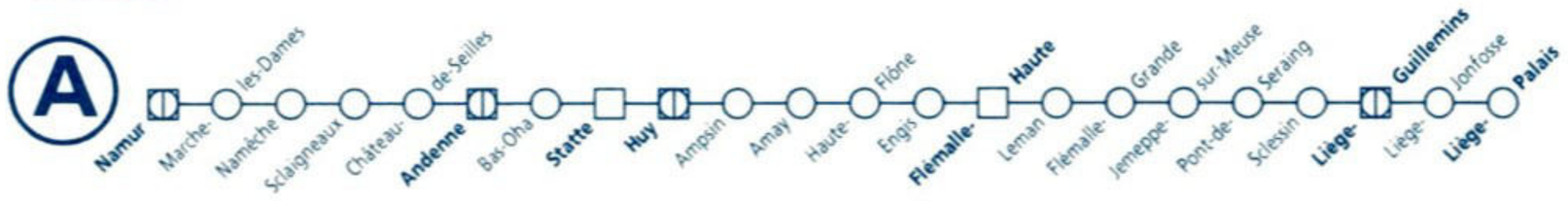

125

tab km		L 5675	L 5676	IC M 2405	IC D 904	P 7480 ▲	L 5677	IC M 2406	IC D 905	L 5678	IC M 2407	IC D 906	L 5679	IC M 2408	IC D 907	L 5680	IC M 2409
78	*Tournai*								6 03	*6 03*		7 03	*7 03*		8 03	*8 03*	
118	*Mons*								6 28	*6 28*		7 28	*7 28*		8 28	*8 28*	
118	*La Louvière-Sud*								6 42	*6 42*		7 42	*7 42*		8 42	*8 42*	
130	*Charleroi-Sud*			*5 31*	6 00		*6 00*	*6 31*	7 00	*7 00*	*7 31*	8 00	*8 00*	*8 31*	9 00	*9 00*	*9 31*
161	*Bruxelles-Brussel* Midi/Zuid						*5 36*	6 06	*6 06*	*6 36*	7 06	*7 15*	*7 36*	8 06	*8 06*	*8 36*	*9 15*
161	*Bruxelles-Brussel* Centr.						*5 40*	6 10	*6 10*	*6 40*	7 10	*7 10*	*7 40*	8 10	*8 10*	*8 40*	*9 19*
161	*Bruxelles-Brussel* Nord/Noord						*5 45*	6 15	*6 15*	*6 45*	7 15	*7 24*	*7 45*	8 15	*8 15*	*8 45*	*9 24*
0	**Namur**	4 45	5 45	6 13	6 30		6 45	7 13	7 30	7 45	8 13	8 30	8 45	9 13	9 30	9 45	10 13
9	Marche-les-Dames	4 51	5 51				6 51			7 51			8 51			9 51	
12	Namêche	4 54	5 54				6 54			7 54			8 54			9 54	
15	Sclaigneaux	4 58	5 58				6 58			7 58			8 58			9 58	
19	Château-de-Seilles	5 02	6 02				7 02			8 02			9 02			10 02	
20	**Andenne**	5 05	6 05	6 27			7 05	7 27		8 05	8 27		9 05	9 27		10 05	10 27
28	Bas-Oha	5 10	6 10				7 10			8 10			9 10			10 10	
30	**Statte**	5 14	6 14	6 35		6 51	7 14	7 35		8 14	8 35		9 14	9 35		10 14	10 35
31	**Huy** ⊘	5 16	6 16	6 37	6 48	6 53	7 16	7 37	7 48	8 16	8 37	8 48	9 16	9 37	9 48	10 16	10 37
31	**Huy**	5 18	6 18	6 38	6 50	6 54	7 18	7 38	7 50	8 18	8 38	8 50	9 18	9 38	9 50	10 18	10 38
35	Ampsin	5 22	6 22			6 58	7 22			8 22			9 22			10 22	
38	Amay	5 25	6 25			7 01	7 25			8 25			9 25			10 25	
39	Haute-Flône	5 27	6 27			7 03	7 27			8 27			9 27			10 27	
45	Engis	5 32	6 32			7 08	7 32			8 32			9 32			10 32	
49	**Flémalle-Haute** ⊘	5 36	6 36	6 49		7 12	7 36	7 49		8 36	8 49		9 36	9 49		10 36	10 49
49	**Flémalle-Haute**	5 38	6 38	6 50		7 14	7 38	7 50		8 38	8 50		9 38	9 50		10 38	10 50
50	Leman	5 40	6 40			7 16	7 40			8 40			9 40			10 40	
51	Flémalle-Grande	5 42	6 42			7 18	7 42			8 42			9 42			10 42	
53	Jemeppe-sur-Meuse	5 45	6 45			7 21	7 45			8 45			9 45			10 45	
54	Pont-de-Seraing	5 47	6 47			7 23	7 47			8 47			9 47			10 47	
58	Sclessin	5 51	6 51			7 27	7 51			8 51			9 51			10 51	
60	**Liège-Guillemins** ⊘	5 55	6 55	6 58	7 08	7 31	7 55	7 58	8 08	8 55	8 58	9 08	9 55	9 58	10 08	10 55	10 58
37	*Verviers-Central* ⊘	*6 45*	*7 32*	*7 32*	*7 32*	*8 18*	*8 31*	*8 31*	*8 31*	*9 32*	*9 32*	*9 32*	*10 23*	*10 23*	*10 32*	*11 32*	*11 32*
37	*Aachen-Hbf* ⊘						*8 56*	*8 56*	*8 56*			*10 11*	*10 48*	*10 48*			
37	*Köln-Hbf* ⊘						*9 47*	*9 47*	*9 47*			*10 57*	*11 47*	*11 47*			
0	**Liège-Guillemins**			7 00	7 11	7 34	7 56	8 00	8 11		9 00	9 11		10 00	10 11		11 00
1	Liège-Jonfosse ⊘			7 03	7 14	7 37	7 59	8 03	8 14		9 03	9 14		10 03	10 14		11 03
3	**Liège-Palais** ⊘			🚌 7 06	🚌 7 17	🚌 7 40	🚌 8 02	🚌 8 06	🚌 8 17		🚌 9 06	🚌 9 17		🚌 10 06	🚌 10 17		🚌 11 06

The table contains the following information
a crossed circle ⊘ means there are train with bus connections
a square □ means there are train with train connections
a crossed circle in a square ⊡ means there are train with train and train with bus connections
Connections can sometimes be jeopardized as a result of delay. If the latter is not important, any train that has been made a connecting train as a result of its importance (being usually crowded) is kept waiting.
However, these waiting whiles are kept short in order to avoid snowballing effect.
When planning out your journey, you can get in touch anytime with the connecting station to get to know how long this provided waiting while is.
(see phone numbers in the list of stations pages 93 to 127)

- the running period is indicated underneath the table number and printed over the timetables:
  Ⓐ : Monday to Friday, except public holidays;
  Ⓒ : Saturdays, Sundays and public holidays;
- train characteristics appear in each column:
- type (**IC**, **IR**, ...);
- train number;
- symbol of the running days or periods (see page 81);
- in blue: the stations situated on the line;
- the departure time of the train; however, the time preceded by the symbol O is the arrival time;
- in italics (and in red) the stations not situated on this line but which can be reached with a connecting train on the line situated on the same route as the one mentioned on the concerned table.
- the time printed in blue is the arrival time of this connecting train.

Remark : a connection can also depart from a station taken from a different table. In this case, the station(s) situated before the departure point of the line are also printed in red.

Trains every hour
(in some cases every 2 hours):

IC Intercity trains ensure fast connections over long and medium distances between the conurbations and the larger cities. They have very few intermediate stops.

IR Interregional trains serve a larger number of places.

L Local trains serve all stops, except a few where only commuter trains (P trains) stop.

Additional trains:

P Extra trains during peak hours.

T Tourist trains running during the tourist season, serving certain stations (Coast/Ardennes).

INT International trains, some of which can also be used in domestic traffic.

Since *eurostar* and *THALYS* trains Brussels-Paris are not accessible to customers of the domestic network, they are not mentioned in this publication.
The access to Brussels-Amsterdam and Brussels-Cologne *THALYS* trains is subject to some conditions.
Be careful ! On some particular days such as long week-ends and 24 and 31 December, the train service will be adapted in order to offer a better response to the needs of the customers : trains will be suppressed or the service may be totally modified. Please refer to the information which will be provided in the stations.

When does the train run?
The timetable on Saturday, Sunday and public holidays may differ significantly from the one on other days.

In order to arrange our timetable more neatly we have introduced two series of schedules. One refers to the period from Monday to Friday (except public holidays), the other to Saturday, Sunday and public holidays. Both parts are separated by a fold-out. If you open it you will see on both sides a map of direct trains: on the recto side trains from Monday to Friday, on the verso trains on Saturday, Sunday and public holidays.

Running days are also mentioned, besides the table number (under the table number, and in subscript form in the table):
Ⓐ runs every day except on Saturday, Sunday and public holidays.
Ⓒ runs on Saturday, Sunday, public holidays.

Symbol of the running days or periods.

The train runs: every day
Ⓐ every day except on Saturday, Sunday and public holidays
Ⓑ every day except on Saturday
Ⓒ on Saturday, Sunday, public holidays
⚒ every day except on Sunday and public holidays
† on Sunday and public holidays
① on Monday
② on Tuesday
③ on Wednesday
④ on Thursday
⑤ on Friday
⑥ on Saturday
⑦ on Sunday

Particular days or periods:
☼ running period of tourist trains (see fold-out at the beginning)
▲ not during annual holidays
● not during school holidays

May we have your attention please

Line 36 : Leuven - Landen - Waremme

The modernisation works are still under way on the Brussels-Liège axis. As from 2005, the new tracks will enable us to offer a high-quality service for the TGV as well as for the domestic traffic. Adaptations to the train service are necessary to ensure traffic fluidity during the works.

Some trains are diverted to lines 53bis and 27 to relieve line 36 between Leuven and Schaerbeek as works progress. The timetable of some other trains has been adapted.

The IC-K train makes additional stops in Neerwinden, Ezemaal and Vertrijk. The L trains running from Liège-Guillemins to Leuven are consequently limited to Waremme. Trains to Liège-Guillemins now leave from Waremme instead of Leuven.

Line 35 : Brussels - Leuven - Hasselt - Tongeren

The IC-E link is extended to Tongeren with stops in Diepenbeek and Bilzen. The journey time from Leuven to Hasselt is substantially reduced since this relation offers again an IC service with intermediate stops in Diest and Aarschot. The stops of Langdorp, Testelt, Zichem and Schulen are now served by the new L train "Hasselt - Aarschot - Leuven".

Line 34 : Liège - Hasselt

The timetables of the IR-c have been completely reorganised. This service makes an additional stop in Milmort. It is limited to Liège-Guillemins because of the works which are under way in this station. The continuation to Maastricht is ensured by other trains.

Line 25 : Brussels - Antwerp

In order to offer a better service, an increased frequency and more seats, a new IC-train, namely the IC-N, links Brussels-Midi to Antwerpen-Centraal.

The IC-B serves Antwerpen-Berchem and continues directly to Roosendael without passing through Antwerpen-Centraal.

Line 43 :

The first stage of the electrification works on the Rivage - Gouvy section of line 43 is now achieved: electric rolling stock is already operated between Luxembourg and Trois-Ponts, and it is therefore necessary to change train in Trois-Ponts. In the long run, the journey time could be reduced even more.

Station facilities

The main information is in the list of stations (p. 151 to 185).

We are taking Gent-Sint-Pieters as our example.
Next to the name of the station you read:

C-3 Location of the station on the map N.W.H.
50, 50a, 53, 58, 59, 73, 75, 86, 122.
Timetables including this station.
09/222.44.44
Phone number of the station.


Train/bus connections



Cabs available



Toll car park facility



Free of charge car park facility



Pay bicycle shed


Luggage registration office


Buffet


Restaurant



Free bicycle shed

You will find the essentials in the alphabetical list of stations (pages 93 to 127)
Some of these facilities have been reserved for the disabled and the blind. As far as this matter is concerned, please refer also to the section on the welcome of the disabled and the blind. (page 85)

The asterisk in front of some station names in the alphabetical list tells you its office windows are staffed.
As duty rosters at office windows much depend on the crowd which varies significantly from one station to another, any traveller who wants to know about the opening hours of those in the station selected is advised to dial the phone number mentioned in the list of stations or to have a look at the small poster in the station concerned.

Information in the stations

The following indications apply chiefly to medium-sized and important stations which are usually served by **IC**- and/or **IR**-trains.

In the station itself

- One look at the pictograms tells you where to go.
  However, we cannot anticipate every problem. So do not hesitate to call at the information office (there is one in most major stations) or at the ticket counter.
- A large notice board, which is continually updated, shows departure times, destinations, departure platforms and train types (L, **IR**, etc.).
- Yellow timetable posters give the same information, but in a much more 'comprehensive' way as they cover a whole day.
- Departure time and destination of the trains are confirmed over the public address system.
- In small stations you can either refer to the yellow timetables or to the station staff.

Access to the platforms

Each platform number (i.e. the track) is clearly indicated in the tunnels and corridors to the tracks. Major stations have automatic notice boards with the departure time of the train, the destination, etc. In small stations the platform number is indicated on an ordinary board.

On the platforms

Large stations display the same timetables and/or automatic announcements showing departure time, destination and train type.
This information is usually also given over the public address system or by the staff on the platform.

Reception of the disabled and the blind

You can call us first.
All telephone numbers are on the following pages:
- p. 93 to 127: List of stations;
- p. 88 to 90: Information offices.

To obtain

- a National Reduction Card on public transport or an unlimited parking authorisation.

Ministerie van Sociale Zaken,
Volksgezondheid en Leefmilieu
Dienst Attesten
Zwarte Lievevrouwstraat 3
1000 Brussel
Tel 02/509 80 41

Ministère des Affaires Sociales, de la
Santé Publique et de l'Environnement
Service Attestations
Rue de la Vierge Noire, 3c
1000 Bruxelles
Tél 02/509 80 41

Facilities

1. Look at the list of stations (p. 151 to 185).
   You will see that some stations have:


wheelchair available


a mobile ramp platform/train


raised platforms


staff, from Monday to Friday
Please ask for information in the stations regarding Saturdays, Sundays and public holidays.

2. Any disabled person can use the facilities available in a number of stations (use of service lifts, mobile ramps, etc.). These facilities are listed in the "General Conditions for the transport of passengers and goods". They also appear in our "Guidebook for persons with a limited mobility" which is available in all stations.
3. If you have an 'unlimited parking authorisation' you can park your car free of charge in the reserved places.
4. Before travelling abroad it is best to warn the departure station first.

Tariff advantages

If you have a disability recognised by an official body (e.g. The Ministry of Social Affairs) you can obtain tariff advantages ("Free travel for escort" and "Difficulty to stand up" cards) or travel facilities. Our "Guide for the passenger with a limited mobility" answers all your questions. It is available in any station.
Tariff advantages are also granted in international traffic. These are listed in the international timetable of the Belgian Railways.





Où se renseigner?
Waar inlichtingen inwinnen?

Chaque gare belge fournit des renseignements au sujet des voyages en train. En outre, divers bureaux spécialisés sont également à la disposition des voyageurs. Ceux-ci peuvent obtenir les renseignements souhaités en se rendant sur place ou en téléphonant.

Elk Belgisch station verstrekt inlichtingen over treinreizen.
Bovendien staan verscheidene gespecialiseerde bureaus daarvoor ter beschikking.
Inlichtingen kunnen ter plaatse of per telefoon ingewonnen worden.

Wo wird Auskunft erteilt?
Where to obtain information?

Auskünfte über den Zugverkehr werden in jedem belgischen Bahnhof erteilt. Dazu gibt es noch verschiedene spezialisierte Auskunftsbüros.
Die Auskünfte können an Ort und Stelle oder über Telefon eingeholt werden.

Information about train journeys can be obtained from any Belgian station.
Furthermore many specialised offices are at your disposal. Please call or phone.

Bureaux de renseignements dans les gares
Inlichtingenbureaus in de stations
Auskunftsbüros in den Bahnhöfen
Information offices in the stations

ANVERS CENTRAL *ANTWERPEN CENTRAAL*	03/204.20.40 Fax 03/204.29.04
ARLON *AARLEN*	063/22.02.17 Fax 063/21.71.35
ATH *AAT*	068/26.72.50 Fax 068/26.72.56
BLANKENBERGE	050/41.18.01 ☼ 050/41.18.04
BRUGES *BRUGGE*	050/38.23.82 Fax 050/38.84.06
BRUXELLES CENTRAL *BRUSSEL CENTRAAL*	02/555.25.55 02/555.25.25 Fax 02/224.60.41
BRUXELLES MIDI *BRUSSEL ZUID*	02/555.25.55 02/555.25.25 Fax 02/224.55.07
BRUXELLES NORD *BRUSSEL NOORD*	02/555.25.55 02/555.25.25 Fax 02/224.62.77
BRUXELLES Q. LEOPOLD *BRUSSEL LEOPOLDSWIJK*	02/555.25.55 02/555.25.25 Fax 02/224.76.26
CHARLEROI-SUD *CHARLEROI-ZUID*	071/60.22.94 Fax 071/60.23.90
GAND-ST.-PIERRE *GENT-ST-PIETERS*	09/222.44.44 Fax 09/241.22.07
HASSELT	011/22.16.94 Fax 011/24.21.19
COURTRAI *KORTRIJK*	056/26.33.10 Fax 056/26.33.17
LOUVAIN *LEUVEN*	016/21.21.21 Fax 016/21.21.48
LOUVAIN-LA-NEUVE-UNIV.	010/43.22.76 Fax 010/43.23.15
LIEGE-GUILLEMINS *LUIK-GUILLEMINS*	04/229.26.10 Fax 04/229.22.72
MALINES *MECHELEN*	015/40.20.40 Fax 015/40.29.14
MONS *BERGEN*	065/32.25.86 Fax 065/32.23.81
NAMUR *NAMEN*	081/25.22.22 Fax 081/25.22.88
OSTENDE *OOSTENDE*	059/70.15.17 Fax 059/51.98.29
OTTIGNIES	010/43.22.35 Fax 010/43.23.07
TOURNAI *DOORNIK*	069/88.62.23 Fax 069/88.63.26
VERVIERS-CENTRAL *VERVIERS-CENTRAAL*	087/30.82.05 Fax 087/30.88.70

Où se renseigner? / Waar inlichtingen inwinnen?
Wo wird Auskunft erteilt? / Where to obtain information?

La plupart des gares sont desservies par des trams et/ou autobus.
Afin de vous permettre de préparer au mieux votre voyage, vous trouverez ci-après les adresses et numéros de téléphone des différentes sociétés régionales à Bruxelles (STIB), en Wallonie (TEC) et en Flandre (De LIJN).

Aan de meeste stations is er een tram- of bushalte.
Voor inlichtingen over trams en bussen kunt u terecht bij de regionale vervoermaatschappijen (De LIJN voor Vlaanderen, MIVB voor Brussel en TEC voor Wallonië) op de volgende adressen.

Die meisten Bahnhöfe werden auch von Straßenbahn und/oder Bus bedient.
Die nachstehenden Anschriften und Telefonnummern der Verkehrsgesellschaften der verschiedenen Regionen - STIB (Brüssel), TEC (Wallonie) und De LIJN (Flandern) - sollen Ihnen bei der Vorbereitung Ihrer Reise helfen.

Trams or buses call at most stations.
For information about the tram and bus service turn to the regional transport companies (De LIJN in Flanders, MIVB/STIB in Brussels and TEC in Wallonia), whose addresses are given below.

MIVB STIB

STIB / MIVB
Avenue de la Toison d'Or, 15
1050 Bruxelles
Gulden Vlieslaan, 15
1050 Brussel
☎ 02/515.20.00

Agences Commerciales:
Stations de métro: Porte de Namur, Rogier, Gare du Midi, Anspach (31, rue de l'Evêque).
Handelsagentschappen:
Metrostations: Naamsepoort, Rogier, Brussel Zuid, Anspach (Bisschopstraat, 31).

TEC

Liège - Verviers

Rue du Bassin, 119
4030 LIEGE
Liège ☎ **04/361.94.44**
Verviers ☎ **087/33.91.46**

Namur - Luxembourg

Avenue de Stassart, 12
5000 NAMUR
☎ **081/25.35.55**

Hainaut

Place Léopold, 9A
7000 MONS
Mons ☎ **065/38.88.15**
Tournai ☎ **069/89.16.66**
La Louvière ☎ **064/23.95.11**

Charleroi

Place des Tramways, 9
6000 CHARLEROI
☎ **071/23.41.15**

Brabant Wallon

Place Henri Berger, 6
1300 Wavre
☎ **010/23.53.53**

DE LIJN

De Lijn West-Vlaanderen ☎ **059/56.53.53**
Nieuwpoortsesteenweg 110 - 8400 Oostende
Fax 059/56.52.12

De Lijn Oost-Vlaanderen ☎ **09/210.94.91**
Brusselsesteenweg 361 - 9050 Gentbrugge
Fax 09/210.93.16

De Lijn Vlaams Brabant ☎ **02/526.28.28**
Barastraat 107 - 1070 Brussel Fax 02/526.28.16

De Lijn Antwerpen ☎ **03/218.14.06**
Grotehondstraat 58 - 2018 Antwerpen Fax 03/218.15.00

De Lijn Limburg ☎ **011/85.03.03**
Grote Breemstraat 4 - 3500 Hasselt Fax 011/25.32.92

Pictogrammes / Pictogrammen

Dans les gares... In de stations...



Entrée
Ingang
Eingang
Entrance



Sortie
Uitgang
Ausgang
Exit



Billets
Biljetten
Fahrkartenausgabe
Ticket office



Information
Inlichtingen
Auskunft
Information



Point de rendez-vous
Trefpunt
Treffpunkt
Meeting spot



Quai
Perrons
Bahnsteige
Platforms



Horaires
Dienstregelingen
Fahrpläne
Timetables



Salle d'attente
Wachtzaal
Wartesaal
Waiting room



Parking gratuit auto
Gratis parkeergelegenheid
Gebührenfreier Parkplatz
Free car park



Parking payant auto
Parkeergelegenheid tegen betaling
Gebührenpflichtiger Parkplatz
Toll car park



Parking vélo
Fietsenstalling
Gebührenfreier Abstellplatz
Cycle shed



Chef de gare
Stationschef
Bahnhofsvorsteher
Station Manager

Bildsymbole / Pictograms

Im Bahnhof... In the station...



Metro



Tramway
Tram
Straßenbahn
Tram



Autobus
Bus



Taxi



Aéroport
Vlieghaven
Flughafen
Airport



Sanitaires
Toilet
Toiletten
Lavatories



Téléphone public
Openbare telefoon
Öffentlicher Fernsprecher
Public telephone



Escalier mécanique
Roltrap
Rolltreppe
Escalator



Police
Politie
Polizei
Police



Buffet



Restaurant



Change
Wisselkantoor
Geldwechsel
Exchange office


B-ExcurSiONS
Train + Vélo
B-DagTRiPS
Trein + Fiets

Liste des gares

Lijst van de stations

gare avec guichets ★ station met loketten
situation sur les cartes G-3 kaartvak
tableau 36 tabel
n° de téléphone ☎ telefoonnummer
autobus autobus
taxi taxi
parking payant auto betaald parkeren

parking gratuit auto kosteloos parkeren
dépôt payant de vélos betaalstalling
dépôt gratuit de vélos kosteloze stalling
buffet buffet
restaurant restaurant

Facilités pour handicapés:
Voorzieningen voor minder-validen:

fauteuil roulant rolstoel
quais hauts verhoogde perrons
rampe d'accès amovible mobiele oprij perron/trein
gare avec personnel(Ⓐ) station met personeel (Ⓐ)

A **A**

Aachen Hbf	**D**	I-4	37											
★ **Aalst**		D-3	50, 82, 90	**053/21 41 32** **053/21 51 14** **053/21 42 29**	■	■	■		■	■			■	■
Aalst-Kerrebroek *(Aalst)*		D-3	82						■					
★ **Aalter**		C-2	50a	**09/374 11 48**				■	■				■	■
Aarlen -> Arlon														
★ **Aarschot**		F-3	16, 35	**016/56 60 12**	■	■		■	■	■		■	■	■
Aarsele *(Tielt)*		C-3	73											
Aat -> Ath														
Acren *(Lessines)*		D-4	91											
Aiseau *(Aiseau-Presles)*		F-5	130											
Alken		G-3	21					■	■					
Alost -> Aalst														
★ **Amay**		G-5	125	**085/31 13 16**										■
Ampsin *(Amay)*		G-5	125											
Amsterdam C.S.	**NL**	E-1	12											
★ **Andenne**		G-5	125	**085/82 67 32**	■	■		■	■				■	■

A																	A
★ **Angleur** *(Liège)*		H-4	37, 43	**04/229 43 20** **04/229 26 10**						P	P						
Annappes	**F**	B-4	78														
★ **Ans**		G-4	36	**04/229 25 61**		TAXI				P	P	P					
★ **Anseremme** *(Dinant)*		G-6	166	**082/22 61 94**													
★ **Antoing**		C-4	78							P							
★ **Antwerpen-Berchem** *(Antwerpen)*		E-2	15, 25, 52, 59	**03/204 20 40**		TAXI				P		P					
★ **Antwerpen-Centraal**		E-2	12, 15, 25, 52, 59	**03/204 20 40**		TAXI					P	P					
Antwerpen-Dam		E-2	12														
Antwerpen-Noorderdokken		E-2	12							P		P					
Antwerpen-Oost		E-2	12														
★ **Antwerpen-Zuid**		E-2	52, 59	**03/204 29 41**		TAXI						P					
Anvers -> Antwerpen																	
★ **Anzegem**		C-3	89	**056/68 81 46**						P	P	P					
★ **Appelterre** *(Ninove)*		D-4	90	**054/33 18 00**						P							
Archennes *(Grez-Doiceau)*		F-4	139														
★ **Arlon**		H-8	162	**063/22 02 17**		TAXI						P					
Ascq	**F**	B-4	78														
★ **Asse**		E-3	60	**02/224 63 68**						P		P					
★ **Assesse**		G-5	162	**083/65 50 75**													
★ **Ath**		D-4	91, 92, 94	**068/26 72 50**Ⓐ **068/26 72 11**Ⓒ		TAXI				P		P					
Aulnoye - Aymeries	**F**	D-6	96, 130a														
Audenarde -> Oudenaarde																	

gare avec guichets ★ station met loketten
situation sur les cartes G-3 kaartvak
tableau 36 tabel
n° de téléphone ☎ telefoonnummer
autobus autobus
taxi taxi
parking payant auto betaald parkeren

parking gratuit auto kosteloos parkeren
dépôt payant de vélos betaalstalling
dépôt gratuit de vélos kosteloze stalling
buffet buffet
restaurant restaurant

Facilités pour handicapés:
Voorzieningen voor minder-validen:

fauteuil roulant rolstoel
quais hauts verhoogde perrons
rampe d'accès amovible mobiele oprij perron/trein
gare avec personnel(Ⓐ) station met personeel (Ⓐ)

A										**A**
★ **Auvelais** *(Sambreville)*	F-5	130	**071/77 16 22**			P	P	P		
Aye *(Marche-en-Famenne)*	G-6	162				P				
★ **Aywaille**	H-5	43	**04/384 41 17**			P				
B										**B**
Baasrode-Zuid *(Dendermonde)*	E-3	53				P		P		
Baisieux **F**	B-4	78								
Balegem-Dorp *(Oosterzele)*	D-3	122				P		P		
Balegem-Zuid *(Oosterzele)*	D-3	122				P		P		
Balen	G-2	15						P		
Bambrugge *(Erpe-Mere)*	D-3	82						P		
Barvaux *(Durbuy)*	H-6	43				P				
Bas-Oha *(Wanze)*	G-5	125								
Basse-Wavre *(Wavre)*	F-4	139								
Bastenaken -> Bastogne										
Bastogne-Nord	H-7	165								
★ **Bastogne-Sud**	H-7	165	**061/21 11 08**							
★ **Beauraing**	G-7	166	**082/71 11 41**			P	P			

B												B
★ **Beernem**	B-2	50a	**050/78 86 05**			P	P					
Beersel	E-4	26										
Begijnendijk	F-3	16										
Beignée *(Ham-sur-Heure-Nalinnes)*	E-6	132										
Bellem *(Aalter)*	C-2	50a					P					
Belsele *(St.-Niklaas)*	D-2	59				P	P					
Berchem-Sainte-Agathe *(Bru. Agglom.)*	E-3	50	**02/224 61 63** **02/224 51 11**									
Bergen -> Mons												
Beringen	G-2	15				P	P					
Berlaar	F-2	16				P	P					
★ **Bertrix**	G-7	165, 166	**061/22 83 11**			P	P					
★ **Berzée** *(Walcourt)*	E-6	132				P						
Beuzet *(Gembloux)*	F-5	161				P						
★ **Beveren**	E-2	59	**03/775 81 51**			P	P	P				
Bierges-Walibi *(Wavre)*	F-4	139										
Bierset-Awans *(Awans)*	G-4	36						P				
★ **Bilzen**	G-3	34	**089/41 12 28**			P	P					
★ **Binche**	E-5	108	**064/88 42 61**			P	P					
Bissegem *(Kortrijk)*	B-4	69				P	P					
★ **Blankenberge**	B-2	50a	**050/41 18 01**			P	P	P				
Blanmont *(Chastre)*	F-4	161				P						
★ **Blaton** *(Bernissart)*	C-5	78	**069/57 50 63**			P	P					
Bleret *(Waremme)*	G-4	36										

gare avec guichets ★ station met loketten
situation sur les cartes G-3 kaartvak
tableau 36 tabel
n° de téléphone ☎ telefoonnummer
autobus autobus
taxi taxi
parking payant auto betaald parkeren

parking gratuit auto kosteloos parkeren
dépôt payant de vélos betaalstalling
dépôt gratuit de vélos kosteloze stalling
buffet buffet
restaurant restaurant

Facilités pour handicapés:
Voorzieningen voor minder-validen:

fauteuil roulant rolstoel
quais hauts verhoogde perrons
rampe d'accès amovible mobiele oprij perron/trein
gare avec personnel(Ⓐ) station met personeel (Ⓐ)

B

★ **Bockstael** *(Bru. Agglom.)*	E-3	50, 60	**02/224 62 85**					
Boechout	F-2	15			P			
★ **Boitsfort** *(Bru. Agglom.)*	F-4	161	**02/224 76 52**		P			
Bokrijk *(Genk)*	G-3	21			P			
★ **Bomal** *(Durbuy)*	H-6	43	**086/21 12 19**		P			
Booischot *(Heist-op-den-Berg)*	F-3	16			P			
★ **Boom**	E-2	52	**03/888 01 00**		P			
Boondaal *(Elsene)*	E-4	26						
Boondael *(Ixelles)*	E-4	26						
Boortmeerbeek	F-3	53a			P			
Bordet *(Bru. Agglom.)*	F-3	26						
Borgworm -> Waremme								
★ **Bornem**	E-2	54	**03/889 44 00**					
★ **Bosvoorde** *(Bru. Agglom.)*	F-4	161	**02/224 76 52**					
Bourg-Léopold -> Leopoldsburg								
★ **Boussu**	C-5	97	**065/32 28 76**		P			
Bouwel *(Grobbendonk)*	F-2	15			P			
Bracquegnies *(La Louvière)*	D-5	118			P			

B

★ **Braine-l'Alleud**	E-4	124	**02/384 23 23**	
★ **Braine-le-Comte**	D-4	96, 108	**067/55 12 11**	
★ **Bressoux** *(Liège)*	H-4	40	**04/342 52 14**	
Brugelette	D-4	92		
★ **Bruges -> Brugge**				
★ **Brugge**	B-2	50a, 66	**050/38 23 82**	
Brugge-Sint-Pieters *(Brugge)*	B-2	50a		
★ **Brussel-Centraal**	E-3	25, 36, 36c, 50, 50a, 60, 96, 124, 161	**02/555 25 55**	
★ **Brussel-Congres**	E-4	25, 124	**02/555 25 55**	
Brussel-Kapellekerk	E-4	25, 124		
★ **Brussel-Leopoldswijk** *(Elsene)*	F-4	26, 161	**02/555 25 55**	
★ **Brussel-Nat.-Luchth.**	F-3	36c	**02/555 25 55**	
★ **Brussel-Noord**	E-4	25, 26, 36, 36c, 50, 50a, 60, 96, 124, 161	**02/555 25 55**	
★ **Brussel-Schuman**	F-4	26, 161	**02/555 25 55**	
★ **Brussel-Zuid**	E-3	25, 36, 36c, 50, 50a, 60, 96, 124, 161	**02/555 25 55**	
★ **Bruxelles-Central**	E-3	25, 36, 36c, 50, 50a, 60, 96, 124, 161	**02/555 25 25**	
Bruxelles-Chapelle E-4	25, 124			
★ **Bruxelles-Congrès**	E-4	25, 124	**02/555 25 25**	
★ **Bruxelles-Midi**	E-3	25, 36, 36c, 50, 50a, 60, 96, 124, 161	**02/555 25 25**	
Bruxelles-National-Aéroport -> Brussel-Nationaal-Luchthaven				
★ **Bruxelles-Nord**	E-4	25, 26, 36, 36c, 50, 50a, 60, 96, 124, 161	**02/555 25 25**	

gare avec guichets ★ station met loketten
situation sur les cartes G-3 kaartvak
tableau 36 tabel
n° de téléphone ☎ telefoonnummer
autobus autobus
taxi taxi
parking payant auto betaald parkeren

parking gratuit auto kosteloos parkeren
dépôt payant de vélos betaalstalling
dépôt gratuit de vélos kosteloze stalling
buffet buffet
restaurant restaurant

Facilités pour handicapés:
Voorzieningen voor minder-validen:

fauteuil roulant rolstoel
quais hauts verhoogde perrons
rampe d'accès amovible mobiele oprij perron/trein
gare avec personnel(Ⓐ) station met personeel (Ⓐ)

B

★ **Bruxelles-Q.L.** *(Ixelles)*	F-4	26, 161	**02/555 25 25**	
★ **Bruxelles-Schuman**	F-4	26, 161	**02/555 25 25**	
Buda *(Vilvoorde)*	E-3	25		
★ **Buggenhout**	E-3	53	**052/33 21 43**	
Buizingen *(Halle)*	E-4	96		
★ **Burst** *(Erpe-Mere)*	D-3	82, 89	**053/62 23 01**	

C

Callenelle *(Péruwelz)*	C-5	78		
Cambron-Casteau *(Brugelette)*	D-5	92		
Carlsbourg *(Paliseul)*	G-7	166		
Carnières *(Morlanwelz)*	E-5	118		
Céroux-Mousty *(Ottignies - Louvain-la-Neuve)*	F-4	140		
Chapelle-Dieu *(Gembloux)*	F-5	144		
Chapois *(Ciney)*	G-6	162		
Charleroi-Ouest	E-5	140		
★ **Charleroi-Sud**	E-5	117, 118, 124, 130, 130a, 132, 140	**071/60 22 94**	

★ **Chastre**	F-4	161	**010/65 50 67**			P		P				
Château de Seilles *(Andenne)*	G-5	125										
★ **Châtelet**	F-5	130	**071/60 25 90**			P	P					
Chênée *(Liège)*	H-4	37				P						
★ **Ciney**	G-5	162	**083/21 12 96**			P		P				
Comblain-la-Tour *(Hamoir)*	H-5	43				P						
★ **Comines**	B-4	69	**056/55 51 88**			P	P	P				
Coo *(Stavelot)*	H-5	43										
Couillet *(Charleroi)*	E-5	130										
★ **Courcelles-Motte**	E-5	117, 124	**071/45 05 46**			P		P				
Courrière *(Assesse)*	G-5	162										
Cour-sur-Heure *(Ham-sur-Heure-Nalinnes)*	*E*-6	132										
Courtrai -> Kortrijk												
★ **Court-Saint-Etienne**	F-4	140				P						
★ **Couvin**	E-7	132	**060/34 62 65**			P		P				
Croix-l'Allumette **F**	B-4	75										
Croix-Wasquehal **F**	B-4	75										
Dave-St-Martin *(Namur)*	G-5	162										
De Hoek *(St.-Genesius-Rode-Rhode-St-Genèse)*	E-4	124										
★ **Deinze**	C-3	73, 75	**09/386 11 10**			P	P	P				
Delta *(Auderghem)*	F-4	26 . .										
★ **Denderleeuw**	D-3	50, 89, 90	**053/66 62 65**					P				

gare avec guichets ★ station met loketten
situation sur les cartes G-3 kaartvak
tableau 36 tabel
n° de téléphone ☎ telefoonnummer
autobus autobus
taxi taxi
parking payant auto betaald parkeren

parking gratuit auto kosteloos parkeren
dépôt payant de vélos betaalstalling
dépôt gratuit de vélos kosteloze stalling
buffet buffet
restaurant restaurant

Facilités pour handicapés:
Voorzieningen voor minder-validen:

fauteuil roulant rolstoel
quais hauts verhoogde perrons
rampe d'accès amovible mobiele oprij perron/trein
gare avec personnel(Ⓐ) station met personeel (Ⓐ)

D

★ **Dendermonde**		E-3	53, 60	**052/21 23 21**	🚌	🚕	P		P				
Den Haag HS	**NL**		12										
★ **De Panne**		A-2	73	**058/41 14 62**	🚌		P	P	P				
★ **De Pinte**		C-3	73, 75, 86	**09/241 21 41**			P		P				
Diegem *(Machelen)*		F-3	36, 36c				P		P				
Diepenbeek		G-3	34				P		P				
★ **Diest**		G-3	35	**013/31 10 09**	🚌	🚕	P		P	☕			
★ **Diksmuide**		A-2	73	**051/50 01 89**	🚌		P	P	P				
★ **Dilbeek**		E-3	50	**02/224 63 56**			P		P				
★ **Dinant**		G-6	154, 166	**082/22 28 60**	🚌	🚕	P	P	P	☕	🍽	♿	
Dixmude -> Diksmuide													
Dolhain-Gileppe *(Limbourg)*		I-4	37										
Dordrecht	**NL**		12										
Doornik -> Tournai													
Drongen *(Gent)*		C-2	50a				P		P				
★ **Duffel**		E-2	25	**015/40 26 00**			P		P				
Duinbergen *(Knokke-Heist)*		B-1	50a				P		P				

D

D

Düren	**D**	I-4	37							

E

★ **Ecaussinnes**		D-4	108	**067/44 20 02**	🚌	P	P🚲			🚻
★ **Ede** *(Haaltert)*		D-3	89			P	P🚲			
Edingen -> Enghien										
★ **Eeklo**		C-2	58	**09/377 13 69**	🚌	P	P🚲			🚻
Eerken -> Archennes										
Eichem *(Ninove)*		D-4	90			P	P🚲			
Eigenbrakel -> Braine-l'Alleud										
Eijsden	**NL**	H-4	40							
Eine *(Oudenaarde)*		C-3	86			P	P🚲			
Eke-Nazareth *(Nazareth)*		C-3	86			P	P🚲			
Ekeren *(Antwerpen)*		E-1	12			P	P🚲		🚽	
★ **Enghien**		D-4	94, 123	**02/395 37 37**	🚌	P	P🚲	P🚲		🚻
Engis		G-5	125			P				
Eppegem *(Zemst)*		E-3	25, 26			P	P🚲		🚽	
Erbisœul *(Jurbise)*		D-5	92, 96			P				
★ **Erembodegem** *(Aalst)*		D-3	50, 90	**053/21 42 29**		P	P🚲	P🚲		🚻
Ernage *(Gembloux)*		F-4	161							
Erpe-Mere		D-3	82			P	P🚲			
Erps-Kwerps *(Kortenberg)*		F-3	36			P	P🚲			
★ **Erquelinnes**		D-6	130a	**071/55 78 78**	🚌	P		🍷	🌙	🚻

gare avec guichets ★ station met loketten
situation sur les cartes G-3 kaartvak
tableau 36 tabel
n° de téléphone ☎ telefoonnummer
autobus autobus
taxi taxi
parking payant auto betaald parkeren

parking gratuit auto kosteloos parkeren
dépôt payant de vélos betaalstalling
dépôt gratuit de vélos kosteloze stalling
buffet buffet
restaurant restaurant

Facilités pour handicapés:
Voorzieningen voor minder-validen:

fauteuil roulant rolstoel
quais hauts verhoogde perrons
rampe d'accès amovible mobiele oprij perron/trein
gare avec personnel(Ⓐ) station met personeel (Ⓐ)

E

Erquelinnes-Village		D-6	130a						
Esneux		H-5	43		P				
★ **Essen**		E-1	12	**03/667 20 27**	P	P			
Essene-Lombeek *(Ternat)*		E-3	50		P	P			
Ettelbruck	**L**	I-7	43						
★ **Etterbeek** *(Ixelles/Elsene)*		F-4	26, 161	**02/224 76 40**		P			
★ **Eupen**		I-4	37	**087/89 82 68**	P	P			
Evere *(Bru. Agglom.)*		F-3	26						
Ezemaal *(Landen)*		F-4	36		P				

F

Familleureux *(Seneffe)*		D-5	108		P				
Farciennes		F-5	130						
Faux *(Court-St-Etienne)*		F-4	140		P				
Fexhe-le-Haut-Clocher		G-4	36			P			
Flawinne *(Namur)*		F-5	130		P				
Flémalle-Grande *(Flémalle)*		H-5	125		P				
★ **Flémalle-Haute** *(Flémalle)*		H-5	125	**04/233 93 37**	P				

F								F
★ **Fleurus**	E-5	140	**071/81 10 01**		P	P		
Florée *(Assesse)*	G-5	162						
Floreffe	F-5	130	**081/44 40 72**		P	P		
★ **Florenville**	G-8	165	**061/31 10 84**		P	P		
Florival *(Grez-Doiceau)*	F-4	139						
Fontaine-Valmont *(Merbes-le-Château)*	E-5	130a			P			
Forchies *(Fontaine-l'Evêque)*	E-5	118						
Forest-Est *(Bru. Agglom.)*	E-4	124						
Forest-Midi *(Bru. Agglom.)*	E-4	96						
Forrières *(Nassogne)*	G-6	162			P			
Fraipont *(Trooz)*	H-4	37						
★ **Frameries**	D-5	96	**065/67 25 94**		P	P		
Franchimont *(Theux)*	I-5	44						
Franière *(Floreffe)*	F-5	130			P	P		
Froyennes *(Tournai)*	C-4	78, 94						
Furnes -> Veurne								
G								**G**
★ **Galmaarden**	D-4	123	**054/58 80 56**		P			
Gammerages -> Galmaarden								
Gand -> Gent								
Gastuche *(Grez-Doiceau)*	F-4	139						
★ **Gavere-Asper** *(Gavere)*	C-3	86	**09/384 12 99**		P	P	P	

gare avec guichets ★ station met loketten
situation sur les cartes G-3 kaartvak
tableau 36 tabel
n° de téléphone ☎ telefoonnummer
autobus autobus
taxi taxi
parking payant auto betaald parkeren

parking gratuit auto kosteloos parkeren
dépôt payant de vélos betaalstalling
dépôt gratuit de vélos kosteloze stalling
buffet buffet
restaurant restaurant

Facilités pour handicapés:
Voorzieningen voor minder-validen:

fauteuil roulant rolstoel
quais hauts verhoogde perrons
rampe d'accès amovible mobiele oprij perron/trein
gare avec personnel(Ⓐ) station met personeel (Ⓐ)

G

★ **Gedinne**	G-7	166	**061/22 83 74**	🚌			P	🚲						🚻
★ **Geel**	G-2	15	**014/58 82 34**	🚌			P		🚲					🚻
★ **Gembloux**	F-5	144,161	**081/61 10 74**	🚌	🚕	🅿	P		🚲	🍷			🚻	🚻
Gendron-Celles *(Houyet)*	G-6	166												
★ **Genk**	H-3	21	**089/36 38 90**	🚌	🚕		P	🚲	🚲	🍷			🚻	🚻
Genly	D-5	96												
Gentbrugge *(Gent)*	D3	58, 59					P		🚲					
★ **Gent-Dampoort** *(Gent)*	D-2	58, 59	**09/233 48 00**		🚕	🅿	P		🚲	🍷			🚻	🚻
★ **Gent-Sint-Pieters**	C-3	50, 50a, 53, 58, 59, 73, 75, 86, 122	**09/222 44 44**	🚌	🚕	🅿			🚲	🍷	🍽	♿	🚻	🚻	🚻
★ **Genval** *(Rixensart)*	F-4	161	**02/224 76 55** **010/43 22 58**		🚕		P	🚲		🍷				🚻
★ **Geraardsbergen**	D-4	90, 91, 122, 123	**054/41 20 54**	🚌		🅿	P		🚲				🚻	🚻
Geronstère (Spa)	I-5	44					P							
Ghlin *(Mons)*	D-5	92, 96					P							
Glaaien -> Glons														
Glons *(Bassenge)*	H-3	34												
Godarville *(Chapelle-lez-Herlaimont)*	E-5	117					P							
★ **Godinne** *(Yvoir)*	G-5	154	**082/61 11 34**				P		🚲					🚻

G

G

Gontrode *(Melle)*	D-3	122			P	P		
★ **Gouvy**	I-6	43	**080/51 74 02**		P	P		
Gouy-lez-Piéton *(Courcelles)*	E-5	117			P			
Graide *(Bièvre)*	G-7	166	**061/22 83 71**		P			
Grammont -> Geraardsbergen								
★ **Groenendaal** *(Hoeilaart)*	F-4	161	**02/224 76 53**		P			
Groot-Bijgaarden *(Dilbeek)*	E-3	50			P			
Grupont *(Tellin)*	G-7	162			P			

H

★ **Haacht**	F-3	53a	**016/60 14 28**		P	P		
★ **Haaltert**	D-3	89	**053/83 47 90**		P	P		
Habay	H-8	162			P			
Hainin *(Hensies)*	C-5	97						
Hal -> Halle								
★ **Halle**	E-4	26, 94, 96	**02/356 55 29**		P	P		
Hambos *(Haacht)*	F-3	53a			P			
★ **Hamoir**	H-5	43	**086/38 80 56**		P			
Ham-sur-Heure *(Ham-sur-Heure-Nalinnes)*	E-6	132						
Ham-sur-Sambre *(Jemeppe-s-Sambre)*	F-5	130						
Hansbeke *(Nevele)*	C-2	50a			P	P		
Harchies *(Bernissart)*	C-5	78			P			
★ **Harelbeke**	C-3	75	**056/26 34 21**		P	P		

gare avec guichets ★ station met loketten
situation sur les cartes G-3 kaartvak
tableau 36 tabel
n° de téléphone ☎ telefoonnummer
autobus autobus
taxi taxi
parking payant auto betaald parkeren

parking gratuit auto kosteloos parkeren
dépôt payant de vélos betaalstalling
dépôt gratuit de vélos kosteloze stalling
buffet buffet
restaurant restaurant

Facilités pour handicapés:
Voorzieningen voor minder-validen:

fauteuil roulant rolstoel
quais hauts verhoogde perrons
rampe d'accès amovible mobiele oprij perron/trein
gare avec personnel(Ⓐ) station met personeel (Ⓐ)

H												H
Haren *(Machelen)*	F-3	26										
Haren-Sud *(Bru. Agglom.)*	E-3	36										
Haren-Zuid *(Bru. Agglom.)*	E-3	36										
★ **Hasselt**	G-3	15, 21, 34, 35	**011/22 16 94**									
Haute-Flône *(Amay)*	G-5	125										
Haversin *(Ciney)*	G-6	162										
Havré *(Mons)*	D-5	118										
★ **Heide** *(Kalmthout)*	E-1	12	**03/666 50 98**									
★ **Heist** *(Knokke-Heist)*	B-1	50a	**050/51 13 21**									
★ **Heist-op-den-Berg**	F-2	16	**015/24 14 39**									
Heizijde *(Lebbeke)*	E-3	60										
Hellemmes **F**	B-4	78										
Hemiksem	E-2	52										
Hennuyères *(Braine-le-Comte)*	D-4	96										
Herent	F-3	36										
★ **Herentals**	F-2	15	**014/21 23 70**									
★ **Herne**	D-4	123	**02/396 13 62**									

H								H
★ **Herseaux** *(Mouscron/Moeskroen)*	B-4	94	**056/33 09 29**		P	P		
★ **Herstal**	H-4	34	**04/229 26 91**		P	P		
★ **Herzele**	D-3	89	**053/62 23 67**		P	P		
Heusden *(Heusden-Zolder)*	G-3	15			P	P		
Hever *(Boortmeerbeek)*	F-3	53a			P	P		
★ **Heverlee** *(Leuven)*	F-3	139	**016/21 21 11** **016/21 21 78**		P			
Hillegem *(Herzele)*	D-3	89				P		
Hoboken Polder	E-2	52			P	P		
Hoei -> Huy								
Hoeilaart	F-4	161						
Hofstade *(Zemst)*	E-3	26						
Holleken *(Linkebeek)*	E-4	124						
Hony *(Esneux)*	H-5	43						
Houraing *(Lessines)*	D-4	91						
Hourpes *(Thuin)*	E-5	130a						
★ **Houyet**	G-6	166	**082/66 64 19**		P	P		
★ **Hove**	E-2	25	**03/204 24 80**			P		
Huizingen *(Beersel)*	E-4	26				P		
★ **Huy**	G-5	125	**085/21 36 55**		P	P		
I								
Iddergem *(Denderleeuw)*	D-3	90						
★ **Idegem** *(Geraardsbergen)*	D-4	90	**054/50 01 68**		P			

gare avec guichets ★ station met loketten
situation sur les cartes G-3 kaartvak
tableau 36 tabel
n° de téléphone ☎ telefoonnummer
autobus autobus
taxi taxi
parking payant auto betaald parkeren

parking gratuit auto kosteloos parkeren
dépôt payant de vélos betaalstalling
dépôt gratuit de vélos kosteloze stalling
buffet buffet
restaurant restaurant

Facilités pour handicapés:
Voorzieningen voor minder-validen:

fauteuil roulant rolstoel
quais hauts verhoogde perrons
rampe d'accès amovible mobiele oprij perron/trein
gare avec personnel(Ⓐ) station met personeel (Ⓐ)

I

★ **Ieper**	A-3	69	**057/20 00 70**	●	●		P	P	P		
★ **Ingelmunster**	B-3	66	**051/30 04 07**	●			P	P	P		
★ **Izegem**	B-3	66	**051/30 27 58**			●			P		

J

Jambes-Est *(Namur)*	G-5	162									
★ **Jambes** *(Namur)*	G-5	154	**081/30 06 70**				P		P		
Jamioulx *(Ham-sur-Heure-Nalinnes)*	E-5	132					P				
★ **Jemappes** *(Mons)*	D-5	78	**065/32 22 81**				P			●	
★ **Jemelle** *(Rochefort)*	G-6	43,162	**084/24 55 26**	●	●		P	P			
Jemeppe-sur-Meuse *(Seraing)*	H-5	125									
★ **Jemeppe-sur-Sambre**	F-5	130, 144	**071/78 50 21**	●			P		P		
★ **Jette** *(Bru. Agglom.)*	E-3	50, 60	**02/224 63 29**				P	P			
Jeumont **F**	D-6	130a									
★ **Jurbise**	D-5	92, 96	**065/22 95 50**				P		P		
Jurbeke -> Jurbise											
Juslenville *(Theux)*	I-5	44									

K

★ **Kalmthout**	E-1	12	**03/666 83 60**				P		P					
★ **Kapellen**	E-1	12	**03/664 25 38**				P		P					
Kapelle-op-den-Bos	E-3	53							P					
Kessel *(Nijlen)*	F-2	15					P		P					
Kiewit	G-3	21					P		P					
Kijkuit *(Kalmthout)*	E-1	12							P					
★ **Knokke** *(Knokke-Heist)*	C-1	50a	**050/60 33 14**		TAXI		P	P	P					
★ **Koksijde**	A-2	73	**058/31 34 97**		TAXI		P	P						
Köln Hbf **D**	I-4	37												
Komen -> Comines														
★ **Kontich**	E-2	25	**03/204 28 20**				P		P					
★ **Kortemark**	B-2	73	**051/56 60 52**				P	P	P					
★ **Kortenberg**	F-3	36	**02/224 83 30**				P		P					
★ **Kortrijk**	B-4	66, 69, 75, 89	**056/26 33 10** **056/26 33 11**		TAXI		P	P	P					
Kwatrecht *(Wetteren)*	D-3	50							P					

L

Labuissière *(Merbes-le-Château)*	E-6	130a					P							
★ **La Hulpe**	F-4	161	**02/224 76 54** **010/43 22 55**				P		P					
★ **La Louvière-Centre**	D-5	108, 117, 118	**064/88 42 02**		TAXI		P		P					
★ **La Louvière-Sud**	E-5	108, 117, 118	**064/88 41 09**				P		P					
★ **Landegem** *(Nevele)*	C-2	50a	**09/241 21 61**				P		P					

gare avec guichets ★ station met loketten
situation sur les cartes G-3 kaartvak
tableau 36 tabel
n° de téléphone ☎ telefoonnummer
autobus autobus
taxi taxi
parking payant auto betaald parkeren

parking gratuit auto kosteloos parkeren
dépôt payant de vélos betaalstalling
dépôt gratuit de vélos kosteloze stalling
buffet buffet
restaurant restaurant

Facilités pour handicapés:
Voorzieningen voor minder-validen:

fauteuil roulant rolstoel
quais hauts verhoogde perrons
rampe d'accès amovible mobiele oprij perron/trein
gare avec personnel(Ⓐ) station met personeel (Ⓐ)

L												L
Landelies *(Montigny-le-Tilleul)*	E-5	130a					P					
★ **Landen**	G-4	21, 36	**011/88 11 19**	🚌	🚕	P		P	🍷			🚻
Landskouter *(Oosterzele)*	D-3	122										
Langdorp *(Aarschot)*	F-3	35					P	P				
La Panne -> De Panne												
La Roche *(Court-Saint-Etienne)*	F-4	140					P					
★ **Lebbeke**	E-3	60					P	P				
Le Campinaire *(Farcienne)*	F-5	130									🛗	
★ **Lede**	D-3	50	**053/21 41 32**				P	P	P			🚻
Leignon *(Ciney)*	G-6	162										
Leman *(Flémalle)*	H-5	125										
Lembeek *(Halle)*	D-4	96					P				🛗	
Lens	D-5	92					P					
★ **Leopoldsburg**	G-2	15	**011/34 61 04**		🚕		P		P	🍷		🚻
Lessen -> Lessines												
★ **Lessines**	D-4	91	**068/33 36 13**	🚌	🚕		P	P	P			🚻
★ **Leuven**	F-3	35, 36, 53a, 139	**016/21 21 21** **016/21 21 11**	🚌	🚕	P		P	P	🍷	🍽 ♿	🛗 🛗	🚻

L

★ **Leuze** *(Leuze en Hainaut)*	C-4	94	**069/66 21 45**													
Leval *(Binche)*	E-5	108														
Lezennes **F**	B-4	78														
★ **Libramont** *(Libramont-Chevigny)*	H-7	162, 165	**061/22 86 11**													
★ **Lichtervelde**	B-3	66, 73	**051/72 57 24**													
★ **Liedekerke**	D-3	50	**053/66 60 43**													
★ **Liège-Guillemins**	H-4	34, 36, 37, 40, 43, 125	**04/229 26 10**													
Liège-Jonfosse	H-4	34, 37, 43, 125														
★ **Liège-Palais**	H-4	34, 37, 43, 125	**04/229 26 81**													
★ **Lier**	F-2	15, 16	**03/480 02 36**													
★ **Lierde**	D-4	122	**055/42 36 17**													
Lierre -> Lier																
Liers *(Herstal)*	H-4	34	**04/278 45 48**													
Ligny *(Sombreffe)*	F-5	140														
Lille Flandres **F**	B-4	75, 78														
★ **Lillois** *(Nivelles)*	E-4	124														
★ **Limal** *(Wavre)*	F-4	139	**010/43 22 54**													
Linkebeek	E-4	124														
Lissewege *(Brugge)*	B-2	50a														
★ **Lobbes**	E-6	130a	**071/59 03 40**													
Lodelinsart *(Charleroi)*	E-5	140														
★ **Lokeren**	D-2	59, 60	**09/348 12 23** **09/348 25 60**													

gare avec guichets ★ station met loketten
situation sur les cartes G-3 kaartvak
tableau 36 tabel
n° de téléphone ☎ telefoonnummer
autobus autobus
taxi taxi
parking payant auto betaald parkeren

parking gratuit auto kosteloos parkeren
dépôt payant de vélos betaalstalling
dépôt gratuit de vélos kosteloze stalling
buffet buffet
restaurant restaurant

Facilités pour handicapés:
Voorzieningen voor minder-validen:

fauteuil roulant rolstoel
quais hauts verhoogde perrons
rampe d'accès amovible mobiele oprij perron/trein
gare avec personnel(Ⓐ) station met personeel (Ⓐ)

L										L
★ **Lommel**	G-2	15	**011/54 40 96**			P		P		
★ **Londerzeel**	E-3	53	**052/30 90 37**			P	P	P		
Lonzée *(Gembloux)*	F-5	161				P				
Lot *(Beersel)*	E-4	96								
Louvain -> Leuven										
★ **Louvain-l.-N.-Université**	F-4	161	**010/43 22 76** **010/45 12 09**							
Luchtbal *(Antwerpen)*	E-2	12								
Luik -> Liège										
Lustin *(Profondeville)*	G-5	154				P		P		
★ **Luttre** *(Pont-à-Celles)*	E-5	117, 124	**071/84 43 04**					P		
Luxembourg **L**	I-8	43, 162								
Maastricht **NL**	H-3	40								
Maastricht Randwyck **NL**	H-4	40								
Maffle *(Ath)*	D-4	92				P		P		
Malderen *(Londerzeel)*	E-3	53				P		P		
Malines -> Mechelen										
★ **Manage**	E-5	108, 117	**064/54 91 08**			P	P	P		

★ **Marbehan** *(Habay)*	H-8	162	**063/41 11 24**												
Marche-en-Famenne	G-6	43													
Marche-les-Dames *(Namur)*	G-5	125													
Marche-lez-Ecaus. *(Ecaussinnes)*	D-4	108													
★ **Marchienne-au-Pont** *(Charleroi)*	E-5	117, 118, 124	**071/60 27 04**												
Marchienne-Zone *(Charleroi)*	E-5	130a													
Maria-Aalter *(Aalter)*	C-2	50a													
★ **Mariembourg** *(Couvin)*	E-6	132	**060/31 10 78**												
★ **Marloie** *(Marche-en-Famenne)*	G-6	43, 162	**084/24 56 28**												
Masnuy-Saint-Pierre *(Jurbise)*	D-5	96													
Maubeuge **F**		96, 130a													
Maubray *(Antoing)* C-5	78														
Mazy *(Gembloux)*	F-5	144													
★ **Mechelen**	E-3	15, 25, 26, 53, 53a, 54	**015/40 20 40**												
★ **Mechelen-Nekkerspoel**	E-2	15, 25	**015/40 26 20**												
Meiser *(Bru. Agglom.)*	F-4	26													
Melkouwen *(Berlaar)*	F-2	16													
★ **Melle**	D-3	50, 53, 122	**09/241 36 35**												
★ **Melreux-Hotton** *(Hotton)*	H-6	43	**084/24 56 27**												
Melsele *(Beveren)*	E-2	59													
★ **Menen**	B-4	69	**056/26 34 46**												
Menin -> Menen															
★ **Merchtem**	E-3	60													

gare avec guichets ★ station met loketten
situation sur les cartes G-3 kaartvak
tableau 36 tabel
n° de téléphone ☎ telefoonnummer
autobus autobus
taxi taxi
parking payant auto betaald parkeren

parking gratuit auto kosteloos parkeren
dépôt payant de vélos betaalstalling
dépôt gratuit de vélos kosteloze stalling
buffet buffet
restaurant restaurant

Facilités pour handicapés:
Voorzieningen voor minder-validen:

fauteuil roulant rolstoel
quais hauts verhoogde perrons
rampe d'accès amovible mobiele oprij perron/trein
gare avec personnel(Ⓐ) station met personeel (Ⓐ)

M									M
★ **Merelbeke** *(Gent)*	D-3	50, 53, 122	**09/230 78 91**			P	P	P	
Merode *(Etterbeek)* F-4	26								
Méry *(Esneux)*	H-5	43				P			
Mévergnies-Attre *(Brugelette)*	D-4	92				P			
Milmort *(Herstal)*	H-4	34				P			
Moensberg *(Bru. Agglom.)*	E-4	26							
Moeskroen -> Mouscron									
★ **Mol**	G-2	15	**014/31 48 41** **014/31 10 99**			P	P		
Mollem *(Asse)*	E-3	60				P	P		
Momalle *(Remicourt)*	G-4	36							
★ **Mons**	D-5	78, 92, 96, 118	**065/32 25 86**				P		
★ **Mont-Saint-Guibert**	F-4	161	**010/65 53 73**			P	P		
Moortsele *(Oosterzele)*	D-3	122				P	P		
Morlanwelz	E-5	118				P			
Mortsel	E-2	15							
Mortsel-Deurnesteenweg	E-2	25				P	P		
★ **Mortsel-Oude God**	E-2	25	**03/204 24 93**			P	P		

M

★ **Mouscron**	B-4	75, 94	**056/33 01 06**	
★ **Moustier** *(Jemeppe-s-Sambre)*	F-5	130	**071/78 52 65**	
Muizen *(Mechelen)*	F-3	26, 53a		
★ **Munkzwalm** *(Zwalm)*	C-3	89	**055/49 63 50**	

N

★ **Namêche** *(Andenne)*	G-5	125	**081/58 81 86**	
Namen -> Namur				
★ **Namur**	F-5	125, 130, 154, 161, 162	**081/25 22 22**	
★ **Naninne** *(Namur)*	G-5	162	**081/40 01 50**	
Natoye *(Hamois)*	G-5	162		
★ **Neerpelt**	G-2	15	**011/64 10 38**	
Neerwinden *(Landen)*	G-4	36		
Nessonvaux *(Trooz)*	H-4	37		
★ **Neufchâteau**	H-7	162	**061/27 71 84**	
Neufvilles *(Soignies)*	D-5	96		
Niel	E-2	52		
Nieuwkerken-Waas *(Sint-Niklaas)*	E-2	59		
★ **Nijlen**	F-2	15	**03/481 80 26**	
Nijvel -> Nivelles				
Nimy *(Mons)*	D-5	118		
★ **Ninove**	D-3	90	**054/33 25 47**	
★ **Nivelles**	E-4	124	**067/21 33 37**	
Nossegem *(Zaventem)*	F-3	36		

gare avec guichets ★ station met loketten
situation sur les cartes G-3 kaartvak
tableau 36 tabel
n° de téléphone ☎ telefoonnummer
autobus autobus
taxi taxi
parking payant auto betaald parkeren

parking gratuit auto kosteloos parkeren
dépôt payant de vélos betaalstalling
dépôt gratuit de vélos kosteloze stalling
buffet buffet
restaurant restaurant

Facilités pour handicapés:
Voorzieningen voor minder-validen:

fauteuil roulant rolstoel
quais hauts verhoogde perrons
rampe d'accès amovible mobiele oprij perron/trein
gare avec personnel(Ⓐ) station met personeel (Ⓐ)

O

Obaix-Buzet *(Pont-à-Celles)*	E-5	124												
Obourg *(Mons)*	D-5	118												
Okegem *(Ninove)*	D-3	90						P		P				
Olen *(Herentals)*	F-2	15						P		P				
★ **Oostende**	A-2	50a	**059/80 14 59**	🚌	TAXI	P	P	P	P	P				
Oostkamp	B-2	50a						P		P				
★ **Opwijk**	E-3	60	**052/35 52 74**				P	P						
Opzullik -> Silly														
Ostende -> Oostende														
★ **Ottignies** *(Ottignies - Louvain-la-Neuve)*	F-4	139, 140, 161	**010/43 22 35** **010/43 22 83**	🚌	TAXI	P	P	P	P	P				
Oudegem *(Dendermonde)*	D-3	53						P		P				
★ **Oudenaarde**	C-3	86, 89	**055/31 17 52**	🚌	TAXI		P	P						
Oud-Heverlee	F-4	139												
Overpelt	G-2	15						P		P				
Paliseul	G-7	166	**061/22 83 16**	🚌				P						
Papegem -> Papignies														

O

P

Papignies *(Lessines)*		D-4	91			P		P		
Paris-Nord	F		96, 130a							
Pecrot *(Grez-Doiceau)*		F-4	139							
★ **Pepinster**		I-4	37, 44	**087/30 83 08**		P	P			
Pepinster-Cité		I-5	44							
★ **Péruwelz**		C-5	78	**069/77 22 21**		P	P			
★ **Philippeville**		E-6	132	**071/66 68 82**		P				
★ **Piéton** *(Chapelle-lez-Herlaimont)*		E-5	118	**071/52 35 66**		P		P		
Poix-Saint-Hubert *(Saint-Hubert)*		G-7	162	**061/22 86 06**		P				
Pont-à-Celles		E-5	117							
Pont-de-Bois	F	B-4	94							
Pont-de-Seraing *(Seraing)*		H-5	125			P				
★ **Poperinge**		A-3	69	**057/33 32 52**		P	P	P		
★ **Poulseur** *(Comblain-au-Pont)*		H-5	43	**04/380 10 12**		P				
Profondsart *(Wavre)*		F-4	161							
Pry *(Walcourt)*		E-6	132							
★ **Puurs**		E-2	52, 54	**03/889 00 53**		P		P		

Q

★ **Quaregnon**		D-5	78	**065/32 22 69**		P		P		
★ **Quévy**		D-5	96	**065/56 84 77**		P	P			
★ **Quiévrain**		C-5	97	**065/45 70 29**		P	P			

gare avec guichets ★ station met loketten
situation sur les cartes G-3 kaartvak
tableau 36 tabel
n° de téléphone ☎ telefoonnummer
autobus autobus
taxi taxi
parking payant auto betaald parkeren

parking gratuit auto kosteloos parkeren
dépôt payant de vélos betaalstalling
dépôt gratuit de vélos kosteloze stalling
buffet buffet
restaurant restaurant

Facilités pour handicapés:
Voorzieningen voor minder-validen:

fauteuil roulant rolstoel
quais hauts verhoogde perrons
rampe d'accès amovible mobiele oprij perron/trein
gare avec personnel(Ⓐ) station met personeel (Ⓐ)

R

Rebaix *(Ath)*		D-4	91										
★ **Remicourt**		G-4	36	**019/54 40 43**			P	P					
Renaix -> Ronse													
Rhisnes *(La Bruyère)*		F-5	161										
Rhode-Saint-Genèse -> Sint-Genesius-Rode													
★ **Rivage** *(Sprimont)*		H-5	43	**04/369 10 22**			P	P					
★ **Rixensart**		F-4	161	**02/653 61 64** **010/43 22 59**		TAXI	P	P					
★ **Roeselare**		B-3	66	**051/24 06 41**		TAXI	P	P					
Ronet *(Namur)*		F-5	130										
★ **Ronse**		C-4	86	**055/21 46 03**			P	P					
Roosendaal	**NL**	E-1	12										
Rotterdam C.S.	**NL**		12										
Roubaix	**F**	B-4	75										
Roulers -> Roeselare													
Roux *(Charleroi)*		E-5	117, 124				P						
Ruisbroek *(St.-Pieters-Leeuw)*		E-4	96				P	P					

R

Saint-Denis-Bovesse *(La Bruyère)*	F-5	161			P		P					
★ **Saint-Ghislain**	D-5	78, 97	**065/78 41 22**	TAXI	P	P	P					
Saint-Job *(Bru. Agglom.)*	E-4	26										
Saint-Nicolas -> Sint-Niklaas												
Saint-Quentin **F**		130a										
Saint-Trond -> Sint-Truiden												
Sart-Bernard *(Assesse)*	G-5	162										
★ **Schaarbeek** *(Bru. Agglom.)*	E-3	25, 36, 36c	**02/555 25 55** **02/224 71 07**	TAXI	P		P					
★ **Schaerbeek** *(Bru. Agglom.)*	E-3	25, 36, 36c	**02/555 25 25** **02/224 71 07**	TAXI	P		P					
★ **Scheldewindeke** *(Oosterzele)*	D-3	122	**09/362 58 23**		P	P	P					
★ **Schellebelle** *(Wichelen)*	D-3	50, 53	**09/369 02 87**		P		P					
Schendelbeke *(Geraardsbergen)*	D-4	90			P							
Schiphol **NL**		12										
★ **Schoonaarde** *(Dendermonde)*	D-3	53	**052/42 31 42**		P		P					
Schulen *(Herk-de-Stad)*	G-3	35			P		P					
Sclaigneaux *(Andenne)*	G-5	125										
Sclessin *(Liège)*	H-4	125										
Serskamp *(Wichelen)*	D-3	50					P					
's Gravenbrakel -> Braine-le-Comte												
★ **Silly**	D-4	94	**068/26 72 40**	BUS	P		P					
Sinaai *(Sint-Niklaas)*	D-2	59			P		P					
Sint-Agatha-Berchem *(Bru. Agglom.)*	E-3	50										

gare avec guichets ★ station met loketten
situation sur les cartes G-3 kaartvak
tableau 36 tabel
n° de téléphone ☎ telefoonnummer
autobus autobus
taxi taxi
parking payant auto betaald parkeren

parking gratuit auto kosteloos parkeren
dépôt payant de vélos betaalstalling
dépôt gratuit de vélos kosteloze stalling
buffet buffet
restaurant restaurant

Facilités pour handicapés:
Voorzieningen voor minder-validen:

fauteuil roulant rolstoel
quais hauts verhoogde perrons
rampe d'accès amovible mobiele oprij perron/trein
gare avec personnel(Ⓐ) station met personeel (Ⓐ)

S											S
Sint-Denijs-Boekel *(Zwalm)*	C-3	89				P		P			
★ **Sint-Genesius-Rode**	E-4	124	**02/224 51 30**			P	P	P			
Sint-Gillis *(Dendermonde)*	E-3	60				P		P			
Sint-Job *(Bru. Agglom.)*	E-4	26									
Sint-Joris-Weert *(Oud-Heverlee)*	F-4	139				P		P			
★ **Sint-Katelijne-Waver**	E-2	25	**015/40 26 10**			P		P			
Sint-Mariaburg *(Antwerpen)*	E-1	12				P		P			
Sint-Martens-Bodegem *(Dilbeek)*	E-3	50				P		P			
★ **Sint-Niklaas**	E-2	54, 59	**03/776 41 16**			P	P	P			
★ **Sint-Truiden**	G-4	21	**011/68 20 66**			P		P			
Sleidinge *(Evergem)*	D-2	58						P			
★ **Soignies**	D-4	96	**067/33 28 13**					P			
Solre-sur-Sambre *(Erquelinnes)*	D-6	130a				P					
★ **Spa**	I-5	44	**087/30 88 26**			P	P				
★ **Statte** *(Huy)*	G-5	125	**085/21 25 87**			P		P			
Stockem *(Arlon)*	H-8	162									
Sy *(Ferrières)*	H-6	43									

T												T
★ **Tamines** *(Sambreville)*	F-5	130	**071/77 11 47**									
Tamise -> Temse												
★ **Temse**	E-2	54	**03/771 00 15**									
Terhagen *(Herzele)*	D-3	89										
Terhulpen -> La Hulpe												
Termonde -> Dendermonde												
★ **Ternat**	E-3	50	**02/582 81 51**									
★ **Testelt** *(Scherpenheuvel-Zichem)*	F-3	35										
★ **Theux**	I-5	44	**087/30 83 16**									
Thieu *(Le Rœulx)*	D-5	118										
★ **Thuin**	E-6	130a	**071/59 03 39**									
Thulin *(Hensies)*	C-5	97										
Tielen *(Kasterlee)*	F-2	15										
★ **Tielt**	L-3	73	**051/40 02 57**									
★ **Tienen**	F-4	36	**016/81 11 95**									
Tilff *(Esneux)*	H-5	43										
★ **Tilly** *(Villers-la-Ville)*	F-5	140										
Tirlemont -> Tienen												
Tollembeek *(Galmaarden)*	D-4	123										
★ **Tongeren**	G-3	34	**012/23 10 32**									
Tongres -> Tongeren												
★ **Torhout**	B-2	66	**050/21 26 68**									
Tourcoing **F**	B-4	75										

gare avec guichets ★ station met loketten
situation sur les cartes G-3 kaartvak
tableau 36 tabel
n° de téléphone ☎ telefoonnummer
autobus autobus
taxi taxi
parking payant auto betaald parkeren

parking gratuit auto kosteloos parkeren
dépôt payant de vélos betaalstalling
dépôt gratuit de vélos kosteloze stalling
buffet buffet
restaurant restaurant

Facilités pour handicapés:
Voorzieningen voor minder-validen:

fauteuil roulant rolstoel
quais hauts verhoogde perrons
rampe d'accès amovible mobiele oprij perron/trein
gare avec personnel(Ⓐ) station met personeel (Ⓐ)

T												**T**
★ **Tournai**		C-4	78, 94	**069/88 62 23**	●	●	●	●	●	●	●	
★ **Trois-Ponts**		H-6	43	**080/68 40 65**	●		●	●	●			
Troisvierges	**L**	I-6	43									
Tronchiennes -> Drongen												
Trooz		H-4	37									
Tubeke -> Tubize												
★ **Tubize**		D-4	96	**02/355 63 03** **067/55 13 71**	●		●	●	●		●	
★ **Turnhout**		F-2	15	**014/41 38 01**			●	●	●	●	●	
U												**U**
★ **Uccle-Calevoet** *(Bru. Agglom.)*		E-4	124	**02/224 51 79**			●	●	●		●	
Uccle-Stalle *(Bru. Agglom.)*		E-4	124								●	
★ **Ukkel-Kalevoet** *(Bru. Agglom.)*		E-4	124	**02/224 51 79**			●	●	●		●	
Ukkel-Stalle *(Bru. Agglom.)*		E-4	124								●	
V												**V**
Veltem *(Herent)*		F-3	36				●		●			
Vertrijk *(Boutersem)*		F-3	36				●		●			

V

★ **Verviers-Central**	I-4	37, 44	**087/30 82 28** **087/30 82 05**	●	●	●	P	P		●			●	
Verviers-Palais	I-4	37												
★ **Veurne**	A-2	73	**058/31 12 99**	●	●		P	P	P				●	
★ **Viane-Moerbeke** *(Geraardsbergen)*	D-4	123	**054/41 25 74**				P		P					
Vichte *(Anzegem)*	C-3	89					P		P					
★ **Vielsalm**	I-6	43	**080/21 67 33**				P	P						
Vijfhuizen *(Erpe-Mere)*	D-3	82							P					
Ville-Pommeroeul *(Bernissart)*	C-5	78					P							
Villers-la-Ville	F-5	140												
★ **Vilvoorde**	E-3	25, 26	**02/224 75 01**	●	●		P		P	●	♿		●	
Vilvorde -> Vilvoorde														
★ **Virton**	H-8	165	**063/57 70 16**					P						
★ **Visé**	H-4	40	**04/379 16 19**				P		P					
Viville *(Arlon)*	H-8	162												
Voroux-Goreux *(Fexhe-le-Haut-Clocher)*	G-4	36												
Vorst-Oost *(Bru. Agglom.)*	E-4	124										■		
Vorst-Zuid *(Bru. Agglom.)*	E-4	96												

W

Waarschoot	C-2	58							P					
★ **Walcourt**	E-6	132	**071/61 29 65**	●			P							
★ **Waregem**	C-3	75	**056/26 30 23**	●	●		P		P					
★ **Waremme**	G-4	36	**019/32 28 11**	●	●		P		P	●				

gare avec guichets ★ station met loketten
situation sur les cartes G-3 kaartvak
tableau 36 tabel
n° de téléphone ☎ telefoonnummer
autobus autobus
taxi taxi
parking payant auto betaald parkeren

parking gratuit auto kosteloos parkeren
dépôt payant de vélos betaalstalling
dépôt gratuit de vélos kosteloze stalling
buffet buffet
restaurant restaurant

Facilités pour handicapés:
Voorzieningen voor minder-validen:

fauteuil roulant rolstoel
quais hauts verhoogde perrons
rampe d'accès amovible mobiele oprij perron/trein
gare avec personnel(Ⓐ) station met personeel (Ⓐ)

W

★ **Waterloo**	E-4	124	**02/224 51 38**				P	P	P		
Watermaal *(Bru. Agglom.)*	F-4	161					P				
Watermael *(Bru. Agglom.)*	F-4	161					P				
Waver -> Wavre											
★ **Wavre**	F-4	139	**010/43 22 65**					P			
★ **Weerde** *(Zemst)*	E-3	25	**015/40 26 30**				P		P		
★ **Welkenraedt**	I-4	37	**087/89 82 26**				P	P	P		
Welle *(Denderleeuw)*	D-3	89					P		P		
★ **Wervik**	B-4	69	**056/26 34 26**				P	P	P		
Wespelaar-Tildonk *(Haacht)*	F-3	53a					P		P		
★ **Wetteren**	D-3	50, 53	**09/369 02 07**				P		P		
★ **Wevelgem**	B-4	69	**056/26 34 25**				P		P		
Wezemaal *(Rotselaar)*	F-3	35					P		P		
Wezet -> Visé											
Wichelen	D-3	53					P		P		
Wijgmaal *(Leuven)*	F-3	53a					P		P		
Wildert *(Essen)*	E-1	12					P		P		

W

W

★ **Willebroek**	E-3	54	**03/886 60 20**				P		
★ **Wondelgem** *(Gent)*	D-2	58	**09/253 86 39**		P		P		

Y

Ypres -> Ieper									
Yves-Gomezée *(Walcourt)*	E-6	132							
★ **Yvoir**	G-6	154	**082/61 12 16**		P	P	P		

Z

Zandbergen *(Geraardsbergen)*	D-4	90			P				
★ **Zaventem**	F-3	36, 36c	**02/555 25 55**		P		P		
★ **Zedelgem**	B-2	66	**050/30 23 13**		P	P	P		
★ **Zeebrugge** *(Brugge)*	B-2	50a	**050/54 40 02**			P	P		
★ **Zele**	D-3	60	**052/44 41 48**		P		P		
Zellik *(Asse)*	E-3	60							
Zichem *(Scherpenheuvel-Zichem)*	G-3	35			P		P		
★ **Zingem**	C-3	86	**09/384 13 01**		P		P		
Zinnik -> Soignies									
★ **Zottegem**	D-3	89, 122	**09/360 00 53**		P		P		
Zwankendamme *(Brugge)*	B-2	50a							
★ **Zwijndrecht**	E-2	59	**03/204 29 95**		P		P		

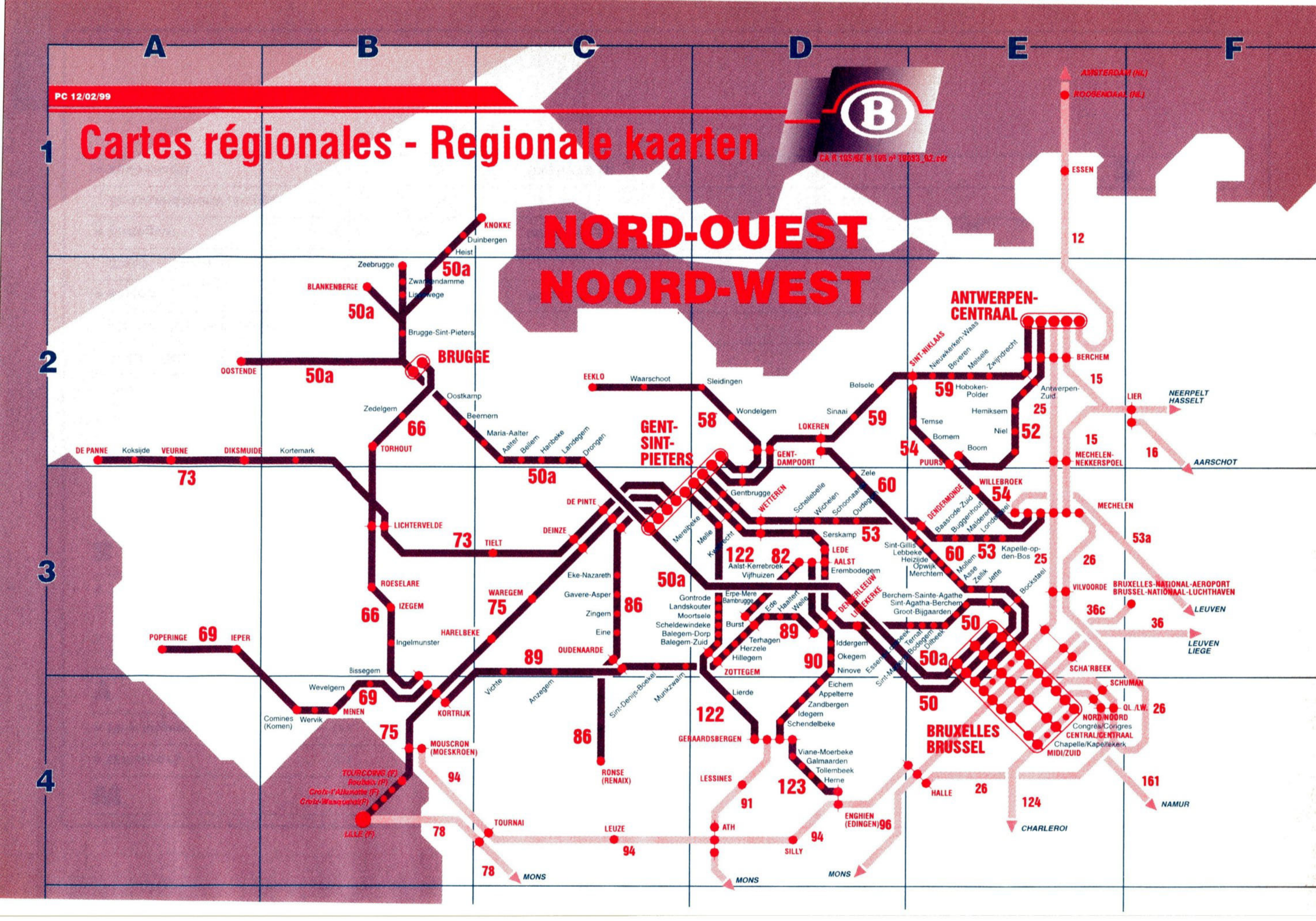

PC 12/02/99
Cartes régionales - Regionale kaarten
NORD-OUEST
NOORD-WEST
A
B
C
D
E
F
1
2
3
4
AMSTERDAM (NL)
ROOSENDAAL (NL)
ESSEN
12
KNOKKE
Duinbergen
Heist
50a
Zeebrugge
BLANKENBERGE
50a
Brugge-Sint-Pieters
BRUGGE
OOSTENDE
50a
Oostkamp
Beernem
Zedelgem
66
TORHOUT
Maria-Aalter
Aalter
Bellem
Hanbeke
Landegem
Drongen
50a
DE PANNE
Koksijde
VEURNE
DIKSMUIDE
Kortemark
73
LICHTERVELDE
73
TIELT
DE PINTE
DEINZE
ROESELARE
IZEGEM
66
Ingelmunster
WAREGEM
75
HARELBEKE
Eke-Nazareth
Gavere-Asper
Zingem
Eine
86
OUDENAARDE
89
POPERINGE
69
IEPER
Bissegem
Wevelgem
69
MENEN
Comines (Komen)
Wervik
KORTRIJK
Vichte
Anzegem
Sint-Denijs-Boekel
Munkzwalm
75
MOUSCRON (MOESKROEN)
94
TOURCOING (F)
Roubaix (F)
Croix-l'Alluriette (F)
Croix-Wasquehal (F)
LILLE (F)
78
TOURNAI
78
MONS
LEUZE
94
86
RONSE (RENAIX)
EEKLO
Waarschoot
Sleidingen
58
Wondelgem
GENT-SINT-PIETERS
Gentbrugge
WETTEREN
Schellebelle
Wichelen
Schoonaarde
Oudegem
Merelbeke
Melle
Kwaremont
122
82
Aalst-Kerrebroek
Vijfhuizen
Serskamp
53
LEDE
AALST
Erembodegem
50a
Gontrode
Landskouter
Moortsele
Scheldewindeke
Balegem-Dorp
Balegem-Zuid
Erpe-Mere
Bambrugge
Ede
Haaltert
Welle
Burst
89
Terhagen
Herzele
Hillegem
ZOTTEGEM
Lierde
122
GERAARDSBERGEN
LESSINES
91
ATH
SILLY
94
MONS
Iddergem
Okegem
Ninove
90
Eichem
Appelterre
Zandbergen
Idegem
Schendelbeke
Viane-Moerbeke
Galmaarden
Tollembeek
Herne
123
ENGHIEN (EDINGEN)
96
MONS
Belsele
Sinaai
59
LOKEREN
GENT-DAMPOORT
Zele
60
Sint-Gillis
Lebbeke
Heizijde
Opwijk
Merchtem
60
53
Kapelle-op-den-Bos
25
Berchem-Sainte-Agathe
Sint-Agatha-Berchem
Groot-Bijgaarden
50
50a
50
BRUXELLES
BRUSSEL
HALLE
26
124
CHARLEROI
SINT-NIKLAAS
Nieuwkerken-Waas
Beveren
Melsele
Zwijndrecht
59
Hoboken-Polder
Temse
Bornem
Boom
54
PUURS
Hemiksem
Niel
52
ANTWERPEN-CENTRAAL
BERCHEM
15
Antwerpen-Zuid
25
LIER
NEERPELT
HASSELT
15
MECHELEN-NEKKERSPOEL
16
AARSCHOT
WILLEBROEK
54
DENDERMONDE
Baasrode-Zuid
Buggenhout
Malderen
Londerzeel
MECHELEN
53a
26
VILVOORDE
BRUXELLES-NATIONAL-AEROPORT
BRUSSEL-NATIONAAL-LUCHTHAVEN
36c
LEUVEN
36
LEUVEN
LIEGE
SCHA'RBEEK
SCHUMAN
QL./LW.
26
NORD/NOORD
Congres/Congres
CENTRAL/CENTRAAL
Chapelle/Kapellekerk
MIDI/ZUID
161
NAMUR

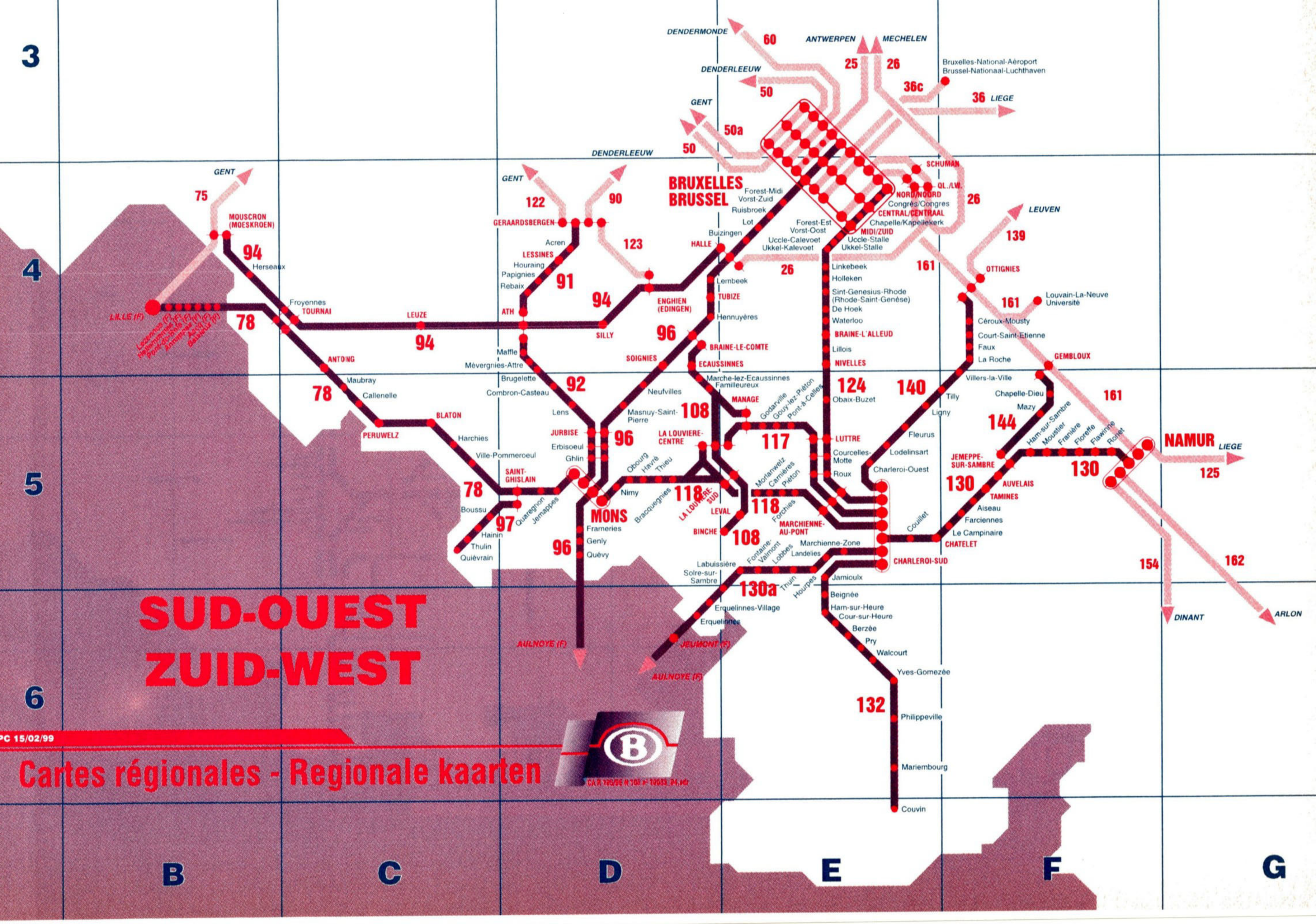

3
4
5
6
B
C
D
E
F
G
SUD-OUEST
ZUID-WEST
Cartes régionales - Regionale kaarten
PC 15/02/99
DENDERMONDE
60
ANTWERPEN
MECHELEN
25
26
DENDERLEEUW
50
Bruxelles-National-Aéroport
Brussel-Nationaal-Luchthaven
36c
36 LIEGE
GENT
50a
50
DENDERLEEUW
SCHUMAN
QL./LW.
NORD/NOORD
Congrès/Congres
CENTRAL/CENTRAAL
Chapelle/Kapellekerk
MIDI/ZUID
Uccle-Stalle
Ukkel-Stalle
26
LEUVEN
139
161
OTTIGNIES
Louvain-La-Neuve
Université
161
Céroux-Mousty
Court-Saint-Etienne
Faux
La Roche
GEMBLOUX
Villers-la-Ville
Chapelle-Dieu
Mazy
161
144
Ham-sur-Sambre
Moustier
Franière
Floreffe
Flawinne
Ronet
NAMUR
LIEGE
125
130
JEMEPPE-SUR-SAMBRE
130
AUVELAIS
TAMINES
Aiseau
Farciennes
Le Campinaire
CHATELET
Couillet
CHARLEROI-SUD
154
162
DINANT
ARLON
GENT
75
MOUSCRON (MOESKROEN)
94
Herseaux
LILLE (F)
Lezennes (F)
Hellemmes (F)
Pont-de-Bois (F)
Annapes (F)
Anvil (F)
Gelaeux (F)
78
Froyennes
TOURNAI
LEUZE
94
ANTOING
Maubray
78
Callenelle
PERUWELZ
BLATON
Harchies
Ville-Pommeroeul
78
SAINT-GHISLAIN
Boussu
97
Quaregnon
Jemappes
Hainin
Thulin
Quiévrain
GENT
122
90
GERAARDSBERGEN
Acren
LESSINES
Houraing
Papignies
Rebaix
91
ATH
94
SILLY
Maffle
Mévergnies-Attre
Brugelette
Combron-Casteau
92
Lens
JURBISE
Erbisoeul
Ghlin
96
MONS
Frameries
Genly
Quévy
96
AULNOYE (F)
123
ENGHIEN (EDINGEN)
96
SOIGNIES
Neufvilles
Masnuy-Saint-Pierre
108
LA LOUVIERE-CENTRE
Obourg
Havré
Thieu
Nimy
Bracquegnies
118
LA LOUVIERE-SUD
LEVAL
BINCHE
108
Labuissière
Solre-sur-Sambre
130a
Erquelinnes-Village
Erquelinnes
JEUMONT (F)
AULNOYE (F)
BRUXELLES
BRUSSEL
Forest-Midi
Vorst-Zuid
Ruisbroek
Lot
Buizingen
HALLE
Lembeek
TUBIZE
Hennuyères
BRAINE-LE-COMTE
ECAUSSINNES
Marche-lez-Ecaussinnes
Familleureux
MANAGE
Godarville
Gouy-lez-Piéton
Pont-à-Celles
117
Forest-Est
Vorst-Oost
Uccle-Calevoet
Ukkel-Kalevoet
26
Linkebeek
Holleken
Sint-Genesius-Rhode
(Rhode-Saint-Genèse)
De Hoek
Waterloo
BRAINE-L'ALLEUD
Lillois
NIVELLES
124
Obaix-Buzet
LUTTRE
Courcelles-Motte
Roux
Morlanwelz
Carnières
Piéton
118
Forchies
MARCHIENNE-AU-PONT
Marchienne-Zone
Landelies
Fontaine-Valmont
Lobbes
Thuin
Hourpes
Jamioulx
Beignée
Ham-sur-Heure
Cour-sur-Heure
Berzée
Pry
Walcourt
Yves-Gomezée
132
Philippeville
Mariembourg
Couvin
140
Tilly
Ligny
Fleurus
Lodelinsart
Charleroi-Ouest

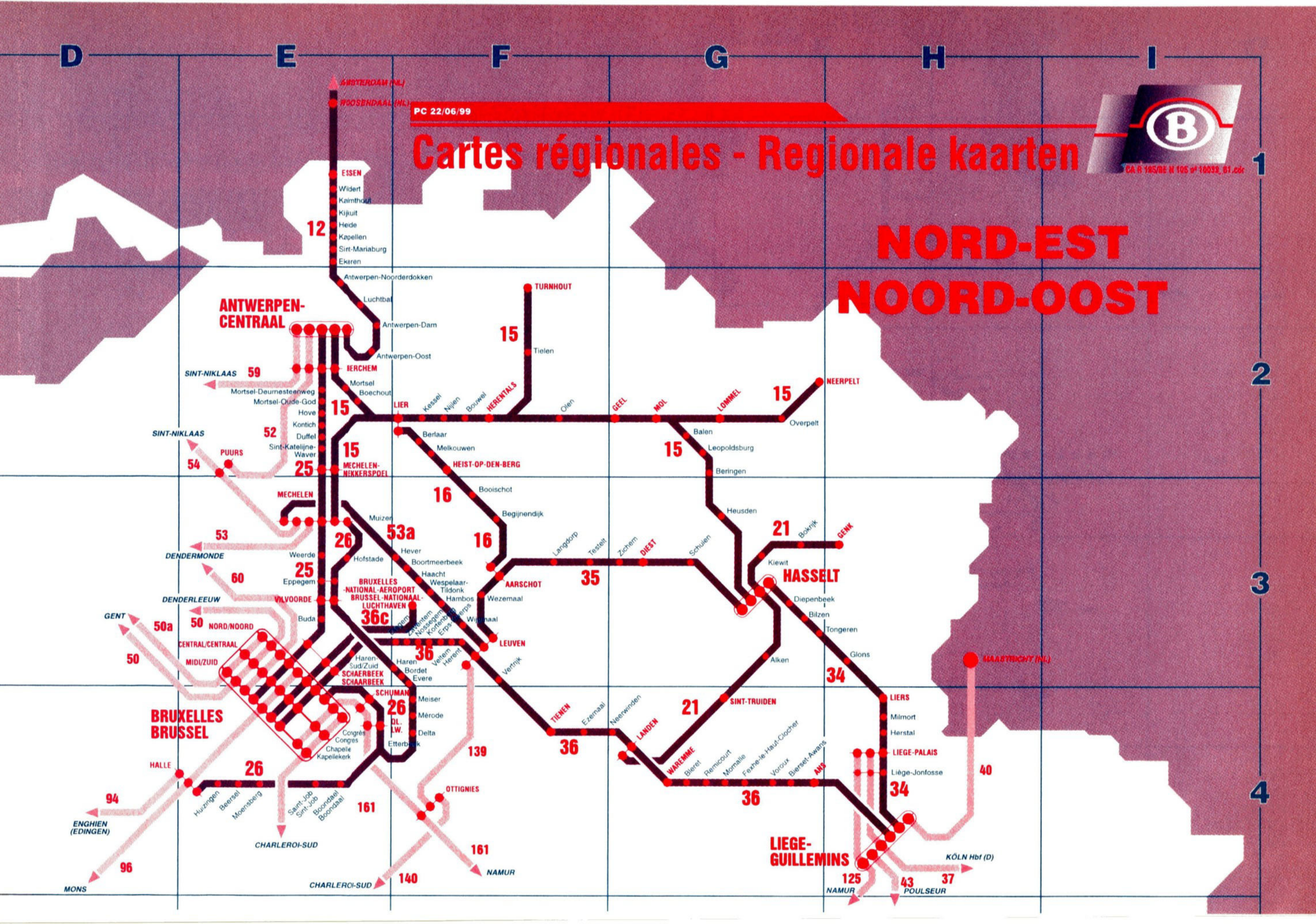

PC 22/06/99
Cartes régionales - Regionale kaarten
NORD-EST
NOORD-OOST
D
E
F
G
H
I
1
2
3
4
ESSEN
Wildert
Kalmthout
Kijkuit
Heide
Kapellen
Sint-Mariaburg
Ekeren
Antwerpen-Noorderdokken
Luchtbal
Antwerpen-Dam
Antwerpen-Oost
ANTWERPEN-CENTRAAL
BERCHEM
Mortsel
Boechout
Mortsel-Deurnesteenweg
Mortsel-Oude-God
Hove
Kontich
Duffel
Sint-Katelijne-Waver
MECHELEN-NEKKERSPOEL
MECHELEN
Muizen
Hofstade
Weerde
Eppegem
VILVOORDE
Buda
BRUXELLES-NATIONAL-AEROPORT
BRUSSEL-NATIONAAL-LUCHTHAVEN
Haren-Sud/Zuid
SCHAERBEEK
SCHAARBEEK
Haren
Bordet
Evere
SCHUMAN
Meiser
Mérode
Delta
Etterbeek
Congrès
Congres
Chapelle
Kapellekerk
BRUXELLES
BRUSSEL
HALLE
Huizingen
Beersel
Moensberg
Saint-Job
Sint-Job
Boondael
Boondaal
OTTIGNIES
LIER
Kessel
Nijlen
Bouwel
HERENTALS
Berlaar
Melkouwen
HEIST-OP-DEN-BERG
Booischot
Begijnendijk
Hever
Boortmeerbeek
Haacht
Wespelaar-Tildonk
Hambos
Wezemaal
Wijgmaal
LEUVEN
Veltem
Herent
Vertrijk
AARSCHOT
TURNHOUT
Tielen
Olen
GEEL
MOL
LOMMEL
NEERPELT
Overpelt
Balen
Leopoldsburg
Beringen
Heusden
Langdorp
Testelt
Zichem
DIEST
Schulen
Kiewit
HASSELT
Bokrijk
GENK
Diepenbeek
Bilzen
Tongeren
Glons
Alken
SINT-TRUIDEN
TIENEN
Ezemaal
Neerwinden
LANDEN
WAREMME
Bleret
Remicourt
Momalle
Fexhe-le-Haut-Clocher
Voroux
Bierset-Awans
ANS
LIERS
Milmort
Herstal
LIEGE-PALAIS
Liège-Jonfosse
LIEGE-GUILLEMINS
MAASTRICHT (NL)
KÖLN Hbf (D)
NAMUR
POULSEUR
SINT-NIKLAAS
PUURS
DENDERMONDE
DENDERLEEUW
GENT
NORD/NOORD
CENTRAL/CENTRAAL
MIDI/ZUID
ENGHIEN (EDINGEN)
MONS
CHARLEROI-SUD
12
15
16
21
25
26
34
35
36
36c
37
40
43
50
50a
52
53
53a
54
59
60
94
96
125
139
140
161

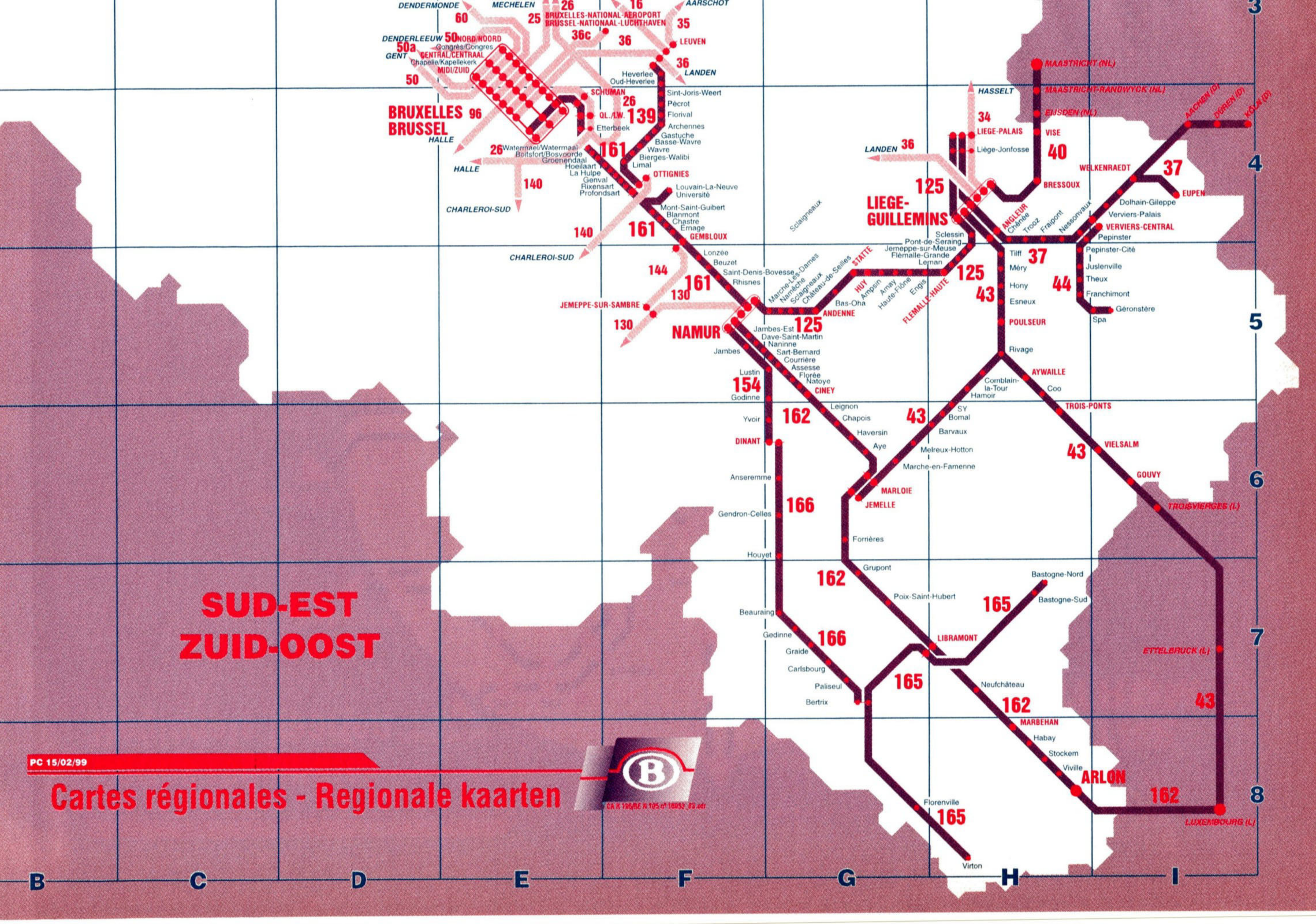

SUD-EST
ZUID-OOST
PC 15/02/99
Cartes régionales - Regionale kaarten
BRUXELLES
BRUSSEL
NAMUR
LIEGE-GUILLEMINS
ARLON
DENDERMONDE
MECHELEN
AARSCHOT
DENDERLEEUW
GENT
HALLE
CHARLEROI-SUD
LANDEN
HASSELT
LEUVEN
SCHUMAN
QL./LW.
OTTIGNIES
GEMBLOUX
JEMEPPE-SUR-SAMBRE
ANDENNE
STATTE
HUY
FLEMALLE-HAUTE
CINEY
DINANT
MARLOIE
JEMELLE
LIBRAMONT
MARBEHAN
MAASTRICHT (NL)
MAASTRICHT-RANDWYCK (NL)
EIJSDEN (NL)
VISE
BRESSOUX
LIEGE-PALAIS
ANGLEUR
WELKENRAEDT
EUPEN
VERVIERS-CENTRAL
POULSEUR
AYWAILLE
TROIS-PONTS
VIELSALM
GOUVY
TROISVIERGES (L)
ETTELBRUCK (L)
LUXEMBOURG (L)
AACHEN (D)
DÜREN (D)
KÖLN (D)
Sclaigneaux
Bastogne-Nord
Bastogne-Sud
Florenville
Virton
Neufchâteau
Poix-Saint-Hubert
Grupont
Forrières
Gendron-Celles
Anseremme
Houyet
Beauraing
Gedinne
Graide
Carlsbourg
Paliseul
Bertrix
Jambes
Lustin
Godinne
Yvoir
Jambes-Est
Dave-Saint-Martin
Naninne
Sart-Bernard
Courrière
Assesse
Florée
Natoye
Leignon
Chapois
Haversin
Aye
Melreux-Hotton
Marche-en-Famenne
Barvaux
SY
Bomal
Comblain-la-Tour
Hamoir
Rivage
Coo
Tilff
Méry
Hony
Esneux
Pepinster-Cité
Juslenville
Theux
Franchimont
Géronstère
Spa
Dolhain-Gileppe
Verviers-Palais
Pepinster
Sclessin
Pont-de-Seraing
Jemeppe-sur-Meuse
Flémalle-Grande
Leman
Bas-Oha
Ampsin
Amay
Haute-Flône
Engis
Marche-Les-Dames
Namêche
Sclaigneaux
Château-de-Seilles
Lonzée
Beuzet
Saint-Denis-Bovesse
Rhisnes
Etterbeek
Watermael/Watermaal
Boitsfort/Bosvoorde
Groenendaal
Hoeilaart
La Hulpe
Genval
Rixensart
Profondsart
Louvain-La-Neuve
Université
Mont-Saint-Guibert
Blanmont
Chastre
Ernage
Sint-Joris-Weert
Pécrot
Florival
Archennes
Gastuche
Basse-Wavre
Wavre
Bierges-Walibi
Limal
Heverlee
Oud-Heverlee
Gongrès/Congres
CENTRAL/CENTRAAL
Chapelle/Kapellekerk
MIDI/ZUID
NORD/NOORD
BRUXELLES-NATIONAL-AEROPORT
BRUSSEL-NATIONAAL-LUCHTHAVEN
Chênée
Trooz
Fraipont
Nessonvaux
Liège-Jonfosse
Tilff
Spa
B
C
D
E
F
G
H
I
3
4
5
6
7
8

Cartes régionales
Regionale kaarten

CA R 105/BE N 105 N° 10033_05.cdr

CENTRE
CENTRUM

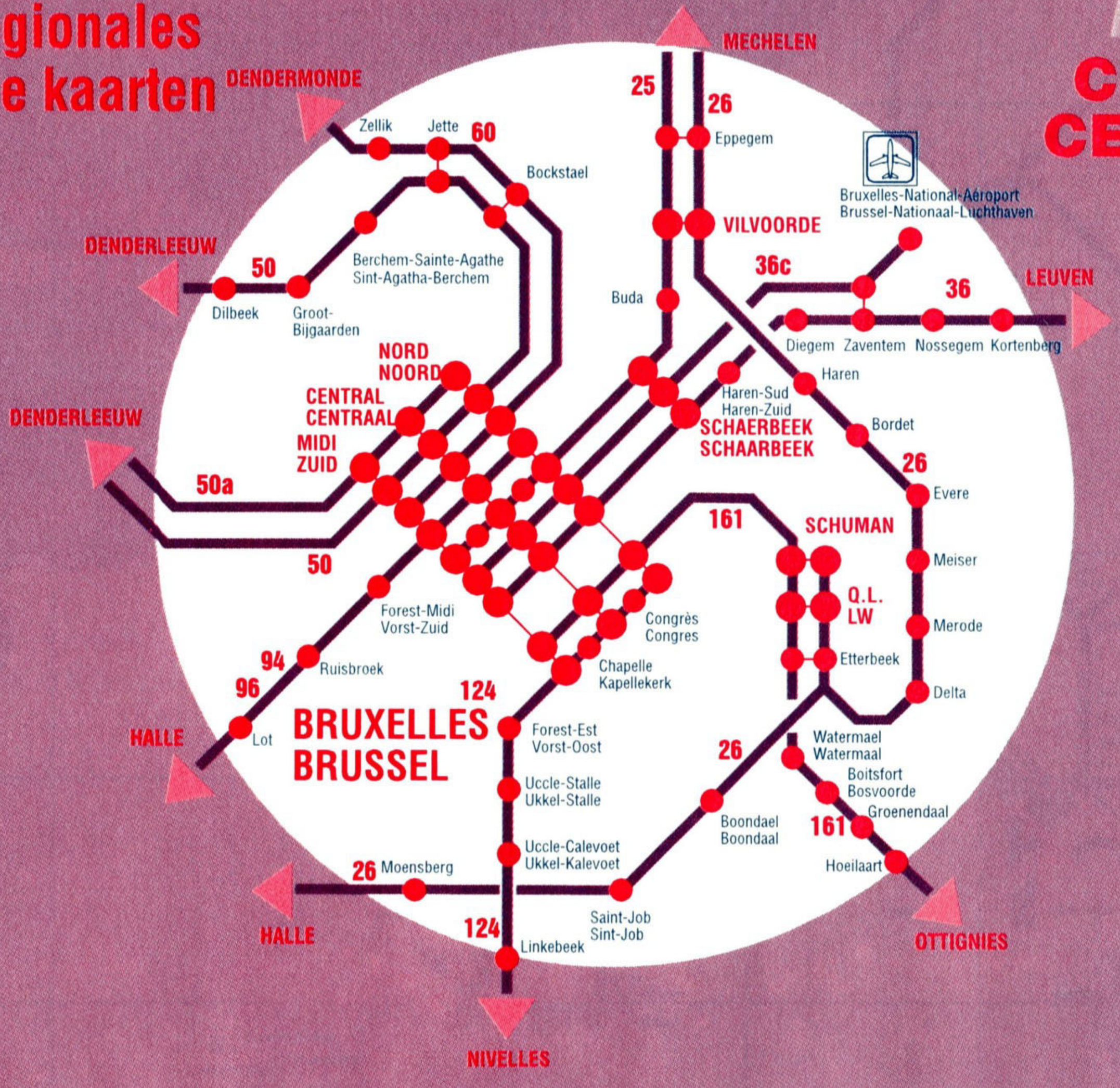

Tableaux horaires de l'ensemble des trains

DU LUNDI AU VENDREDI, EXCEPTE JOURS FERIES

Dienstregeling van alle treinen

VAN MAANDAG TOT VRIJDAG, UITGEZONDERD FEESTDAGEN



12

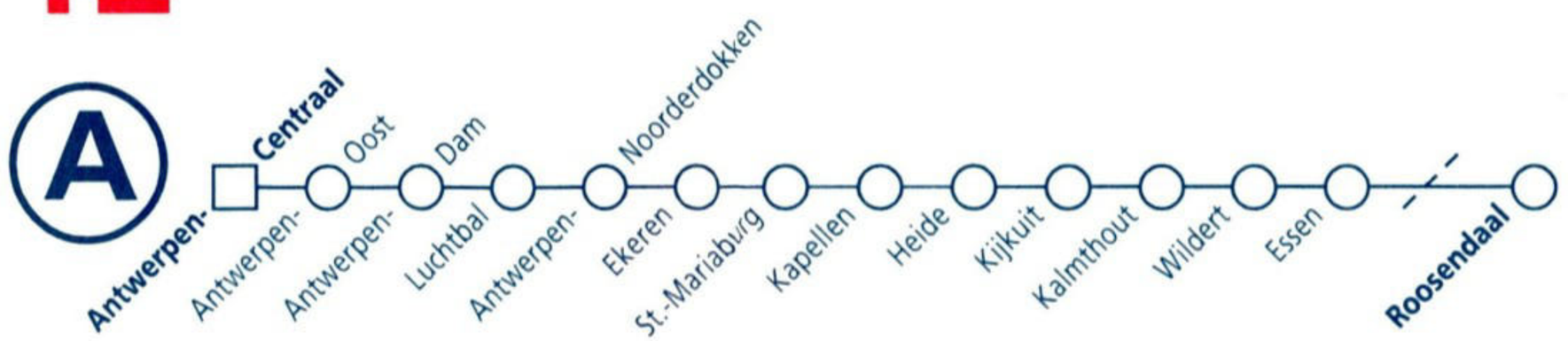

tab km		P 7261	INT 289	L 2755	IC B 605	IR n 3303	L 2756	IR n 3304	IC B 606	L 2757	IR n 3305	IC B 607	L 2758	9409	IR n 3306	IC B 608	L 2759	IR n 3307	IC B 609	L 2760	IR n 3308
25	*Brussel-Zuid/Midi*		**4 49**	*4 52*	*5 09*		*5 52*	**6 21**	**6 45**	*6 52*	**7 21**	**7 45**	*7 52*	**8 28**	**8 20**	**8 45**	*8 52*	**9 21**	**9 45**	*9 52*	**10 21**
25	*Bruxelles Centr.*			*4 56*	*5 13*		*5 56*	**6 25**	**6 49**	*6 56*	**7 25**	**7 49**	*7 56*	*8 13*	**8 24**	**8 49**	*8 56*	**9 25**	**9 49**	*9 56*	**10 25**
25	*Noord/Nord*			*5 02*	*5 18*		*6 02*	**6 30**	**6 54**	*7 02*	**7 30**	**7 54**	*8 02*	*8 18*	**8 30**	**8 54**	*9 02*	**9 30**	**9 54**	*10 02*	**10 30**
50a	*Oostende*								*5 49*	*5 49*		*6 50*	*6 50*			*7 52*	*7 52*		*8 52*	*8 52*	
50a	*Brugge*								*6 04*	*6 04*		*7 05*	*7 05*			*8 07*	*8 07*		*9 07*	*9 07*	
75	*Kortrijk*							*5 43*			*6 41*			*7 41*	*7 41*			*8 43*			*9 43*
59	*Gent-Sint-Pieters*		*4 19*	*4 19*				*6 05*	*6 32*	*6 32*	*7 05*	*7 32*	*7 32*	*8 05*	*8 05*	*8 32*	*8 32*	*9 05*	*9 32*	*9 32*	*10 05*
	Antwerpen-Berchem	5 04	**5 29**	5 41	**6 20**		6 41	**7 06**	**7 27**	7 41	**8 06**	**8 27**	8 41	**9 06**	**9 06**	**9 27**	9 41	**10 06**	**10 27**	10 41	**11 06**
0	**Antwerpen-Centraal**					**6 24**		**7 14**			**8 14**				**9 14**			**10 14**			**11 14**
3	Antwerpen-Oost	5 08	|	5 44	|	|	6 44	|	|	7 44	|	|	8 44	|	|	9 44	|	|	10 44	|
6	Antwerpen-Dam	5 12	|	5 48	|	|	6 48	|	|	7 48	|	|	8 48	|	|	9 48	|	|	10 48	|
9	Luchtbal	5 15	|	5 51	|	|	6 51	|	|	7 51	|	|	8 51	|	|	9 51	|	|	10 51	|
10	Antwerpen-Noorderdokken	5 17	|	5 53	|	|	6 53	|	|	7 53	|	|	8 53	|	|	9 53	|	|	10 53	|
12	Ekeren	5 20	|	5 56	|	**6 34**	6 56	**7 24**	|	7 56	**8 24**	|	8 56	|	**9 24**	|	9 56	**10 24**	|	10 56	**11 24**
13	Sint-Mariaburg	5 22	|	5 58	|	|	6 58	|	|	7 58	|	|	8 58	|	|	9 58	|	|	10 58	|
15	Kapellen	5 24	|	6 00	|	**6 38**	7 00	**7 28**	|	8 00	**8 28**	|	9 00	|	**9 28**	|	10 00	**10 28**	|	11 00	**11 28**
21	Heide	5 29	|	6 05	|	**6 43**	7 05	**7 33**	|	8 05	**8 33**	|	9 05	|	**9 33**	|	10 05	**10 33**	|	11 05	**11 33**
23	Kijkuit	5 32	|	6 08	|	|	7 08	|	|	8 08	|	|	9 08	|	|	10 08	|	|	11 08	|
24	Kalmthout	5 34	|	6 10	|	**6 47**	7 10	**7 37**	|	8 10	**8 37**	|	9 10	|	**9 37**	|	10 10	**10 37**	|	11 10	**11 37**
29	Wildert	5 38	|	6 14	|	|	7 14	|	|	8 14	|	|	9 14	|	|	10 14	|	|	11 14	|
33	Essen ○	5 42	|	6 19	|	**6 53**	7 19	**7 43**	|	8 19	**8 43**	|	9 19	|	**9 43**	|	10 19	**10 43**	|	11 19	**11 43**
	Roosendaal ○		**5 58**		**6 49**		7 26		**7 53**	8 26		**8 53**	9 26				**9 53**	10 26		**10 53**	11 26	
	Dordrecht ○				**7 15**				**8 23**			**9 23**					**10 23**			**11 23**		
	Rotterdam C.S. ○		**7 09**		**7 36**				**8 39**			**9 39**		**10 09**			**10 39**			**11 39**		
	Den Haag H.S. ○		**7 28**		**7 58**				**8 58**			**9 58**		**10 28**			**10 58**			**11 58**		
	Schiphol ○		**7 52**		**8 22**				**9 22**			**10 22**		**10 52**			**11 22**			**12 22**		
	Amsterdam C.S. ○		**8 09**		**8 40**				**9 40**			**10 40**		**11 08**			**11 40**			**12 40**		

ANTWERPEN

Zoo

B-Dagtrip 101*

tab km		IC B 610	L 2761	9321	IR n 3309	IC B 611	L 2762	IR n 3310	IC B 612	L 2763	9329	IR n 3311	IC B 613	L 2764	IR n 3312	IC B 614	L 2765	P 8251	IR n 3313	IC B 615	L 2766
				1							1							▲			
25	Brussel-Bruxelles Zuid/Midi	10 45	10 52	11 28	11 21	11 45	11 52	12 21	12 45	12 52	13 28	13 21	13 45	13 52	14 21	14 45	14 52	14 52	15 21	15 45	15 52
25	Brussel-Bruxelles Centr.	10 49	10 56	11 13	11 25	11 49	11 56	12 25	12 49	12 56	13 13	13 25	13 49	13 56	14 25	14 49	14 56	14 56	15 25	15 49	15 56
25	Brussel-Bruxelles Noord/Nord	10 54	11 02	11 18	11 30	11 54	12 02	12 30	12 54	13 02	13 18	13 30	13 54	14 02	14 30	14 54	15 02	15 02	15 30	15 54	16 02
50a	Oostende	9 52	9 52			10 52	10 52		11 52	11 52			12 52	12 52		13 52	13 52			14 52	14 52
50a	Brugge	10 07	10 07			11 07	11 07		12 07	12 07			13 07	13 07		14 07	14 07			15 07	15 07
75	Kortrijk			10 43	10 43			11 43			12 43	12 43			13 43			14 43	14 43		
59	Gent-Sint-Pieters	10 32	10 32	11 05	11 05	11 32	11 32	12 05	12 32	12 32	13 05	13 05	13 32	13 32	14 05	14 32	14 32	15 05	15 05	15 32	15 32
	Antwerpen-Berchem	**11 27**	11 41	**12 06**	**12 06**	**12 27**	12 41	**13 06**	**13 27**	13 41	**14 06**	**14 06**	**14 27**	14 41	**15 06**	**15 27**	15 41	15 59	**16 06**	**16 27**	16 41
0	**Antwerpen-Centraal**				**12 14**			**13 14**				**14 14**			**15 14**				**16 14**		
3	Antwerpen-Oost		11 44				12 44			13 44				14 44			15 44	16 02			16 44
6	Antwerpen-Dam		11 48				12 48			13 48				14 48			15 48	16 06			16 48
9	Luchtbal		11 51				12 51			13 51				14 51			15 51	16 09			16 51
10	Antwerpen-Noorderdokken		11 53				12 53			13 53				14 53			15 53	16 11			16 53
12	Ekeren		11 56		**12 24**		12 56	**13 24**		13 56		**14 24**		14 56	**15 24**		15 56	16 14	**16 24**		16 56
13	Sint-Mariaburg		11 58				12 58			13 58				14 58			15 58	16 16			16 58
15	Kapellen		12 00		**12 28**		13 00	**13 28**		14 00		**14 28**		15 00	**15 28**		16 00	16 18	**16 28**		17 00
21	Heide		12 05		**12 33**		13 05	**13 33**		14 05		**14 33**		15 05	**15 33**		16 05	16 23	**16 33**		17 05
23	Kijkuit		12 08				13 08			14 08				15 08			16 08	16 26			17 08
24	Kalmthout		12 10		**12 37**		13 10	**13 37**		14 10		**14 37**		15 10	**15 37**		16 10	16 28	**16 37**		17 10
29	Wildert		12 14				13 14			14 14				15 14			16 14	16 31			17 14
33	Essen ○		12 19		**12 43**		13 19	**13 43**		14 19		**14 43**		15 19	**15 43**		16 19	16 35	**16 43**		17 19
	Roosendaal ○	**11 53**	12 26			**12 53**	13 26		**13 53**	14 26			**14 53**	15 26		**15 53**	16 26			**16 53**	17 26
	Dordrecht ○	**12 23**				**13 23**			**14 23**				**15 23**			**16 23**				**17 23**	
	Rotterdam C.S. ○	**12 39**		**13 09**		**13 39**			**14 39**		**15 09**		**15 39**			**16 39**				**17 39**	
	Den Haag H.S. ○	**12 58**		**13 28**		**13 58**			**14 58**		**15 28**		**15 58**			**16 58**				**17 58**	
	Schiphol ○	**13 22**		**13 52**		**14 22**			**15 22**		**15 52**		**16 22**			**17 22**				**18 22**	
	Amsterdam C.S. ○	**13 40**		**14 08**		**14 40**			**15 40**		**16 08**		**16 40**			**17 40**				**18 40**	

1 Billet Thalys obligatoire.

1 Thalys vervoerbewijs verplicht.

Op reislust staat geen leeftijd

GOLDEN RAILPASS

12

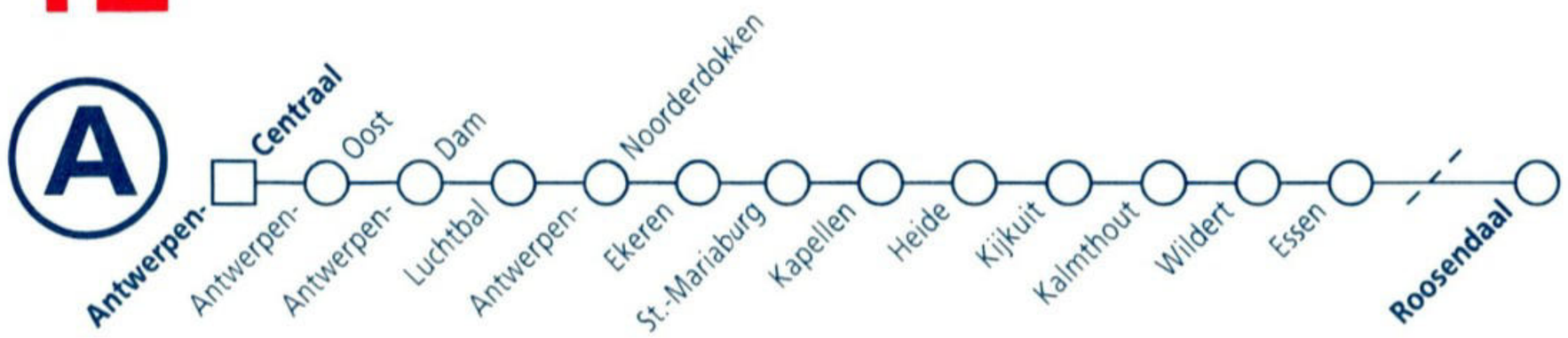

12

tab km		P 8253	IR n 3314	IC B 616	L 2767	9345 1	IR n 3315	IC B 617	L 2768	IR n 3316	IC B 618	L 2769	9353 1 2	IR n 3317	IC B 619	T 6756 3 ☼	L 2770	IR n 3318	IC B 620	L 2771	IR n 3319
25	Brussel-Zuid/Midi		16 21	16 45	*16 52*	17 28	17 21	17 45	*17 52*	18 21	18 45	*18 52*	19 28	19 21	19 45	*19 52*	*19 52*	20 21	20 45	*20 52*	21 21
25	Brussel-Centr.		16 25	16 49	*16 56*	*17 13*	17 25	17 49	*17 56*	18 25	18 49	*18 56*	*19 13*	19 25	19 49	*19 56*	*19 56*	20 25	20 49	*20 56*	21 25
25	Bruxelles-Noord/Nord		16 30	16 54	*17 02*	*17 18*	17 30	17 54	*18 02*	18 30	18 54	*19 02*	*19 18*	19 30	19 54	*20 02*	*20 02*	20 30	20 54	*21 02*	21 30
50a	*Oostende*			*15 52*	*15 52*			*16 52*	*16 52*		*17 52*	*17 52*			*18 52*	*18 52*	*18 52*		*19 52*	*19 52*	
50a	*Brugge*			*16 07*	*16 07*			*17 07*	*17 07*		*18 07*	*18 07*			*19 07*	19 22	*19 07*		*20 07*	*20 07*	
75	*Kortrijk*	*15 43*	*15 43*			*16 42*	*16 42*			*17 43*			*18 43*	*18 43*				*19 43*			*20 43*
59	*Gent-Sint-Pieters*	*16 05*	*16 05*	*16 32*	*16 32*	*17 05*	*17 05*	*17 32*	*17 32*	*18 05*	*18 32*	*18 32*	*19 05*	*19 05*	*19 32*	19 46	*19 32*	*20 05*	*20 32*	*20 32*	*21 05*
	Antwerpen-Berchem	17 01	**17 06**	**17 27**	17 41	**18 06**	**18 06**	**18 27**	18 41	**19 06**	**19 27**	19 41	**20 06**	**20 06**	**20 27**	20 38	20 41	**21 06**	**21 27**	21 41	**22 06**
0	**Antwerpen-Centraal**		**17 14**				**18 14**			**19 14**				**20 14**				**21 14**			**22 14**
3	Antwerpen-Oost	17 04			17 44				18 44			19 44					20 44			21 44	
6	Antwerpen-Dam	17 08			17 48				18 48			19 48					20 48			21 48	
9	Luchtbal	17 11			17 51				18 51			19 51					20 51			21 51	
10	Antwerpen-Noorderdokken	17 13			17 53				18 53			19 53					20 53			21 53	
12	Ekeren	17 16	**17 24**		17 56		**18 24**		18 56	**19 24**		19 56		**20 24**		20 48	20 56	**21 24**		21 56	**22 24**
13	Sint-Mariaburg	17 18			17 58				18 58			19 58					20 58			21 58	
15	Kapellen	17 20	**17 28**		18 00		**18 28**		19 00	**19 28**		20 00		**20 28**		20 53	21 00	**21 28**		22 00	**22 28**
21	Heide	17 25	**17 33**		18 05		**18 33**		19 05	**19 33**		20 05		**20 33**		20 58	21 05	**21 33**		22 05	**22 33**
23	Kijkuit	17 28			18 08				19 08			20 08					21 08			22 08	
24	Kalmthout	17 30	**17 37**		18 10		**18 37**		19 10	**19 37**		20 10		**20 37**		21 03	21 10	**21 37**		22 10	**22 37**
29	Wildert	17 34			18 14				19 14			20 14					21 14			22 14	
33	Essen ○	17 38	**17 43**		18 19		**18 43**		19 19	**19 43**		20 19		**20 43**		21 08	21 19	**21 43**		22 19	**22 43**
	Roosendaal ○			**17 53**	18 26			**18 53**	19 26		**19 53**	20 26			**20 53**		21 26		**21 53**	22 26	
	Dordrecht ○			**18 23**				**19 23**			**20 23**				**21 23**				**22 23**		
	Rotterdam C.S. ○			**18 39**		**19 09**		**19 39**			**20 39**		**21 09**		**21 39**				**22 39**		
	Den Haag H.S. ○			**18 58**		**19 28**		**19 58**			**20 58**		**21 28**		**21 58**				**22 58**		
	Schiphol ○			**19 22**		**19 52**		**20 22**			**21 22**		**21 52**		**22 22**				**23 22**		
	Amsterdam C.S. ○			**19 40**		**20 08**		**20 40**			**21 40**		**22 08**		**22 40**				**23 40**		

ANTWERPEN/BERCHEM - ST NIKLAAS - LOKEREN - KNOKKE

alle dagen tijdens de toeristische periode

tab km			IC B 621	L 2772	IC B 622	L 2773			
25	Brussel-Bruxelles	Zuid/Midi	**21 45**	*21 52*	**22 45**	*22 52*			
25		Centr.	**21 49**	*21 56*	**22 49**	*22 56*			
25		Noord/Nord	**21 54**	*22 02*	**22 54**	*23 02*			
50a	*Oostende*		*20 52*	*20 52*	*21 52*	*21 52*			
50a	*Brugge*		*21 07*	*21 07*	*22 07*	*22 07*			
75	*Kortrijk*								
59	*Gent-Sint-Pieters*		*21 32*	*21 32*	*22 32*	*22 32*			
	Antwerpen-Berchem		**22 27**	22 41	**23 27**	23 41			
0	**Antwerpen-Centraal**								
3	Antwerpen-Oost			22 44		23 44			
6	Antwerpen-Dam			22 48		23 48			
9	Luchtbal			22 51		23 51			
10	Antwerpen-Noorderdokken			22 53		23 53			
12	Ekeren			22 56		23 56			
13	Sint-Mariaburg			22 58		23 58			
15	Kapellen			23 00		0 00			
21	Heide			23 05		0 05			
23	Kijkuit			23 08		0 08			
24	Kalmthout			23 10		0 10			
29	Wildert			23 14		0 14			
33	Essen	○		23 19		0 19			
	Roosendaal	○	**22 53**		**23 53**				
	Dordrecht	○	**23 23**		**0 23**				
	Rotterdam C.S.	○	**23 39**		**0 45**				
	Den Haag H.S.	○							
	Schiphol	○							
	Amsterdam C.S.	○							

[1] Billet Thalys obligatoire.
[2] Ne circule pas le 31 déc 1999.
[3] Origine Blankenberge 19 09.

[1] Thalys vervoerbewijs verplicht.
[2] Rijdt niet op 31 dec 1999.
[3] Herkomst Blankenberge 19 09.

ANVERS

Zoo d'Anvers

B-Excursion 101*

12

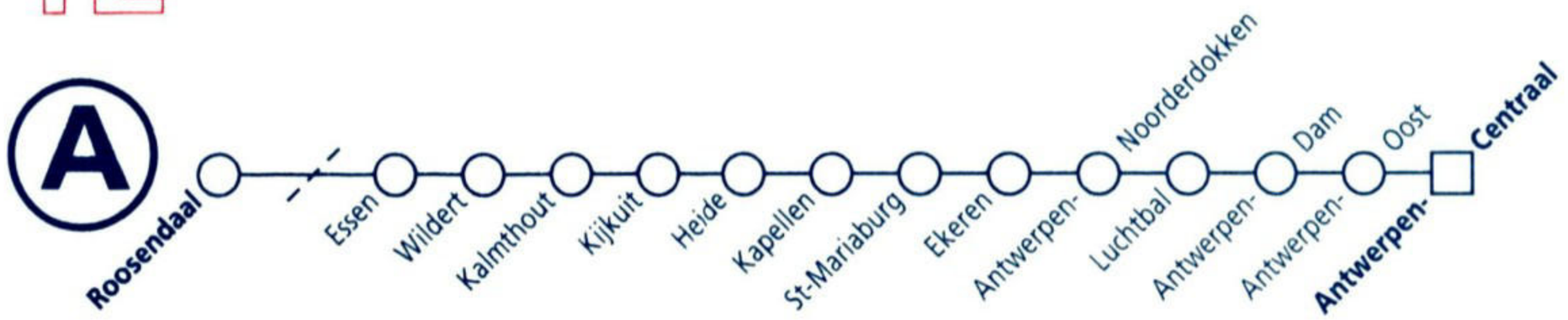

tab km			IR n 3328	L 2776	IR n 3329	IC B 627	L 2777	IC B 628	IR n 3330	P 7253 ▲	L 2778	IC B 629	IR n 3331	9316 3	L 2779	T 6706 5 ☼	IC B 630	IR n 3332	L 2780	IC B 631	IR n 3333	L 2781
	Amsterdam C.S.											**6 24**		**6 54**				**7 24**			**8 24**		
	Schiphol											**6 40**		**7 10**				**7 40**			**8 40**		
	Den Haag H.S.											**7 06**		**7 36**				**8 06**			**9 06**		
	Rotterdam C.S.					**5 18**		**6 18**				**7 24**		**7 54**				**8 24**			**9 24**		
	Dordrecht					**5 39**		**6 39**		.		**7 39**						**8 39**			**9 39**		
	Roosendaal					**6 07**		**7 07**			7 34	**8 07**			8 34			**9 07**		9 34	**10 07**		10 34
0	Essen		**5 08**	5 42	**6 02**		6 42		**7 16**	7 22	7 42		**8 16**		8 42	8 50			**9 16**	9 42		**10 16**	10 42
4	Wildert		**5 12**	5 46	**6 06**		6 46			7 26	7 46				8 46					9 46			10 46
9	Kalmthout		**5 16**	5 50	**6 10**		6 50		**7 23**	7 30	7 50		**8 23**		8 50	8 57			**9 23**	9 50		**10 23**	10 50
10	Kijkuit		**5 18**	5 52	**6 12**		6 52			7 32	7 52				8 52					9 52			10 52
12	Heide		**5 21**	5 55	**6 15**		6 55		**7 27**	7 35	7 55		**8 27**		8 55	9 02			**9 27**	9 55		**10 27**	10 55
18	Kapellen		**5 26**	6 00	**6 26**		7 00		**7 32**	7 40	8 00		**8 32**		9 00	9 08			**9 32**	10 00		**10 32**	11 00
20	Sint-Mariaburg		**5 28**	6 02	**6 28**		7 02			7 42	8 02				9 02					10 02			11 02
21	Ekeren		**5 30**	6 04	**6 30**		7 04		**7 36**	7 44	8 04		**8 36**		9 04	9 12			**9 36**	10 04		**10 36**	11 04
23	Antwerpen-Noorderdokken		**5 33**	6 07	**6 33**		7 07			7 47	8 07				9 07					10 07			11 07
24	Luchtbal		**5 35**	6 09	**6 35**		7 09			7 49	8 09				9 09					10 09			11 09
27	Antwerpen-Dam		**5 38**	6 12	**6 38**		7 12			7 52	8 12				9 12					10 12			11 12
30	Antwerpen-Oost		**5 42**	6 16	**6 42**		7 16			7 56	8 16				9 16					10 16			11 16
33	**Antwerpen-Centraal**	○	**5 46**		**6 46**				**7 46**				**8 46**						**9 46**			**10 46**	
	Antwerpen-Berchem	○	1 **5 54**	6 19	1 **6 54**	2 **6 33**	7 19	2 **7 33**	1 **7 54**	7 59	8 19	2 **8 33**	1 **8 54**	4 **8 54**	9 19	5 9 26	2 **9 33**	1 **9 54**	10 19	2 **10 33**	1 **10 54**	11 19
59	*Gent-Sint-Pieters*	○	*6 55*	*7 28*	*7 55*	*7 28*	*8 28*	*8 28*	*8 55*	*8 55*	*9 28*	*9 28*	*9 55*	*9 55*	*10 28*	10 17	*10 28*	*10 55*	*11 28*	*11 28*	*11 55*	*12 28*
75	*Kortrijk*	○	*7 17*		*8 17*				*9 17*	*9 17*			*10 17*	*10 17*				*11 17*			*12 17*	
50a	*Brugge*	○		*7 53*		*7 53*	*8 53*	*8 53*			*9 53*	*9 53*			*10 53*	10 40	*10 53*		*11 53*	*11 53*		*12 53*
50a	*Oostende*	○		*8 08*		*8 08*	*9 08*	*9 08*			*10 08*	*10 08*			*11 08*	*11 08*	*11 08*		*12 08*	*12 08*		*13 08*
25	*Brussel-Bruxelles* Noord/Nord	○	**6 30**	*6 58*	**7 30**	**7 06**	*7 58*	**8 06**	**8 32**		*8 58*	**9 06**	**9 30**	*9 42*	*9 58*	*10 06*	**10 06**	**10 30**	*10 58*	**11 06**	**11 30**	*11 58*
25	*Brussel-Bruxelles* Centr.	○	**6 35**	*7 03*	**7 35**	**7 12**	*8 04*	**8 11**	**8 37**		*9 04*	**9 11**	**9 35**	*9 47*	*10 04*	*10 11*	**10 11**	**10 35**	*11 04*	**11 11**	**11 35**	*12 04*
25	*Brussel-Bruxelles* Zuid/Midi	○	**6 39**	*7 07*	**7 39**	**7 16**	*8 08*	**8 15**	**8 41**		*9 08*	**9 15**	**9 39**	**9 32**	*10 08*	*10 15*	**10 15**	**10 39**	*11 08*	**11 15**	**11 39**	*12 08*

ANTWERPEN

Zoo

B-Dagtrip 101*

tab km			IC B 632	IR n 3334	3 9328	L 2782	IC B 633	IR n 3335	L 2783	IC B 634	IR n 3336	L 2784	IC B 635	IR n 3337	3 9340	L 2785	IC B 636	IR n 3338	L 2786	IC B 637	IR n 3339	P 8221
	Amsterdam C.S.		9 24		9 54		10 24			11 24			12 24		12 54		13 24			14 24		
	Schiphol		9 40		10 10		10 40			11 40			12 40		13 10		13 40			14 40		
	Den Haag H.S.		10 06		10 36		11 06			12 06			13 06		13 36		14 06			15 06		
	Rotterdam C.S.		10 24		10 54		11 24			12 24			13 24		13 54		14 24			15 24		
	Dordrecht		10 39				11 39			12 39			13 39				14 39			15 39		
	Roosendaal		**11 07**			11 34	**12 07**		12 34	**13 07**		13 34	**14 07**			14 34	**15 07**		15 34	**16 07**		
0	Essen			**11 16**		11 42		**12 16**	12 42		**13 16**	13 42		**14 16**		14 42		**15 16**	15 42		**16 16**	16 19
4	Wildert					11 46			12 46			13 46				14 46			15 46			16 23
9	Kalmthout			**11 23**		11 50		**12 23**	12 50		**13 23**	13 50		**14 23**		14 50		**15 23**	15 50		**16 23**	16 27
10	Kijkuit					11 52			12 52			13 52				14 52			15 52			16 29
12	Heide			**11 27**		11 55		**12 27**	12 55		**13 27**	13 55		**14 27**		14 55		**15 27**	15 55		**16 27**	16 32
18	Kapellen			**11 32**		12 00		**12 32**	13 00		**13 32**	14 00		**14 32**		15 00		**15 32**	16 00		**16 32**	16 37
20	Sint-Mariaburg					12 02			13 02			14 02				15 02			16 02			16 39
21	Ekeren			**11 36**		12 04		**12 36**	13 04		**13 36**	14 04		**14 36**		15 04		**15 36**	16 04		**16 36**	16 41
23	Antwerpen-Noorderdokken					12 07			13 07			14 07				15 07			16 07			16 44
24	Luchtbal					12 09			13 09			14 09				15 09			16 09			16 46
27	Antwerpen-Dam					12 12			13 12			14 12				15 12			16 12			16 49
30	Antwerpen-Oost					12 16			13 16			14 16				15 16			16 16			16 53
33	**Antwerpen-Centraal**	○		**11 46**				**12 46**			**13 46**			**14 46**				**15 46**			**16 46**	
	Antwerpen-Berchem	○	2 **11 33**	1 **11 54**	4 **11 54**	12 19	2 **12 33**	1 **12 54**	13 19	2 **13 33**	1 **13 54**	14 19	2 **14 33**	1 **14 54**	4 **14 54**	15 19	2 **15 33**	1 **15 54**	16 19	2 **16 33**	1 **16 54**	16 56
59	*Gent-Sint-Pieters*	○	*12 28*	*12 55*	*12 55*	*13 28*	*13 28*	*13 55*	*14 28*	*14 28*	*14 55*	*15 28*	*15 28*	*15 55*	*15 55*	*16 28*	*16 28*	*16 55*	*17 28*	*17 28*	*17 55*	*17 55*
75	*Kortrijk*	○		*13 17*	*13 17*			*14 17*			*15 17*			*16 17*	*16 17*			*17 18*			*18 18*	*18 18*
50a	*Brugge*	○	*12 53*			*13 53*	*13 53*		*14 53*	*14 53*		*15 53*	*15 53*			*16 53*	*16 53*		*17 53*	*17 53*		
50a	*Oostende*	○	*13 08*			*14 08*	*14 08*		*15 08*	*15 08*		*16 08*	*16 08*			*17 08*	*17 08*		*18 08*	*18 08*		
25	*Brussel-Bruxelles* *Noord/Nord*	○	**12 06**	**12 30**	*12 42*	*12 58*	**13 06**	**13 30**	*13 58*	**14 06**	**14 30**	*14 58*	**15 06**	**15 30**	*15 42*	*15 58*	**16 06**	**16 30**	*16 59*	**17 06**	**17 30**	
25	*Brussel-Bruxelles* *Centr.*	○	**12 11**	**12 35**	*12 47*	*13 04*	**13 11**	**13 35**	*14 04*	**14 11**	**14 35**	*15 04*	**15 12**	**15 35**	*15 47*	*16 03*	**16 11**	**16 35**	*17 04*	**17 11**	**17 35**	
25	*Brussel-Bruxelles* *Zuid/Midi*	○	**12 15**	**12 39**	**12 32**	*13 08*	**13 15**	**13 39**	*14 08*	**14 15**	**14 39**	*15 08*	**15 16**	**15 39**	**15 32**	*16 07*	**16 15**	**16 39**	*17 08*	**17 15**	**17 39**	

1 Voir tableaux 25, 124, 130, 154.
2 Voir tableau 25.
3 Billet Thalys obligatoire.
4 Voir tableaux 25, 96.
5 Destination Blankenberge 10 54.

1 Zie verder tabellen 25, 124, 130, 154.
2 Zie verder tabel 25.
3 Thalys vervoerbewijs verplicht.
4 Zie verder tabellen 25, 96.
5 Bestemming Blankenberge 10 54.

ANTWERPEN/BERCHEM - ST NIKLAAS - LOKEREN → KNOKKE

alle dagen tijdens de toeristische periode

12

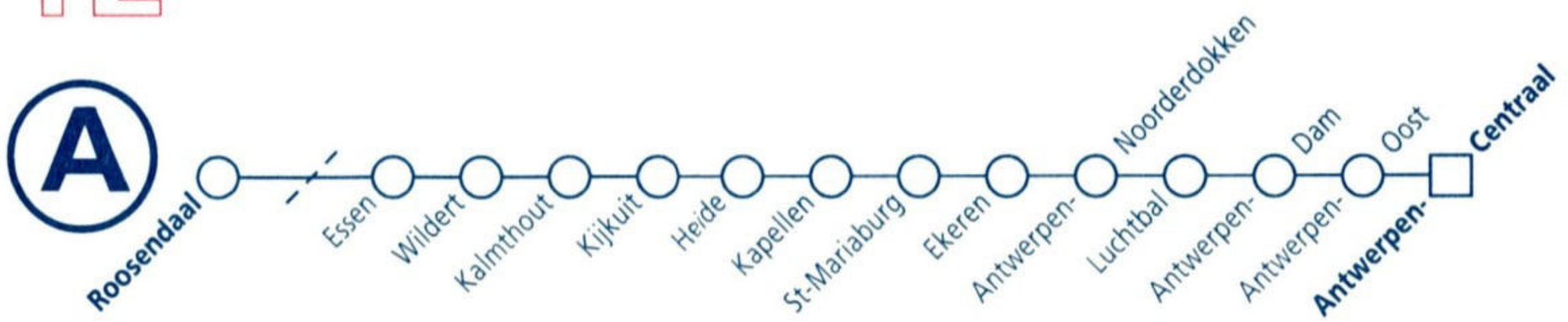

12

tab km			L 2787	IC B 638	IR n 3340	9352 B	L 2788	IC B 639	IR n 3341	L 2789	IC B 640	IR n 3342	9360 B	L 2790	IC B 641	IR n 3343	L 2791	IC B 642	IR n 3344	L 2792	IC B 643	IR n 3345
	Amsterdam C.S.			15 24		15 54		16 24			17 24		17 54		18 24			19 24			20 24	
	Schiphol			15 40		16 10		16 40			17 40		18 10		18 40			19 40			20 40	
	Den Haag H.S.			16 06		16 36		17 06			18 06		18 36		19 06			20 06			21 06	
	Rotterdam C.S.			16 24		16 54		17 24			18 24		18 54		19 24			20 24			21 24	
	Dordrecht			16 39				17 39			18 39				19 39			20 39			21 39	
	Roosendaal		16 34	**17 07**			17 34	**18 07**		18 34	**19 07**			19 34	**20 07**		20 34	**21 07**		21 34	**22 07**	
0	Essen		16 42		**17 16**		17 42		**18 16**	18 42		**19 16**		19 42		**20 16**	20 42		**21 16**	21 42		**22 16**
4	Wildert		16 46				17 46			18 46				19 46			20 46			21 46		
9	Kalmthout		16 50		**17 23**		17 50		**18 23**	18 50		**19 23**		19 50		**20 23**	20 50		**21 23**	21 50		**22 23**
10	Kijkuit		16 52				17 52			18 52				19 52			20 52			21 52		
12	Heide		16 55		**17 27**		17 55		**18 27**	18 55		**19 27**		19 55		**20 27**	20 55		**21 27**	21 55		**22 27**
18	Kapellen		17 00		**17 32**		18 00		**18 32**	19 00		**19 32**		20 00		**20 32**	21 00		**21 32**	22 00		**22 32**
20	Sint-Mariaburg		17 02				18 02			19 02				20 02			21 02			22 02		
21	Ekeren		17 04		**17 36**		18 04		**18 36**	19 04		**19 36**		20 04		**20 36**	21 04		**21 36**	22 04		**22 36**
23	Antwerpen-Noorderdokken		17 07				18 07			19 07				20 07			21 07			22 07		
24	Luchtbal		17 09				18 09			19 09				20 09			21 09			22 09		
27	Antwerpen-Dam		17 12				18 12			19 12				20 12			21 12			22 12		
30	Antwerpen-Oost		17 16				18 16			19 16				20 16			21 16			22 16		
33	**Antwerpen-Centraal**	○			**17 46**				**18 46**			**19 46**				**20 46**			**21 46**			**22 46**
	Antwerpen-Berchem	○	17 19	1 **17 33**	2 **17 54**	4 **17 54**	18 19	1 **18 33**	2 **18 54**	19 19	1 **19 33**	2 **19 54**	4 **19 54**	20 19	1 **20 33**	2 **20 54**	21 19	1 **21 33**	3 **21 54**	22 19	1 **22 33**	
59	*Gent-Sint-Pieters*	○	*18 28*	*18 28*	*18 55*	*18 55*	*19 28*	*19 28*	*19 55*	*20 28*	*20 28*	*20 55*	*20 55*	*21 28*	*21 28*	*21 55*	*22 28*	*22 28*	*22 55*	*23 12*		
75	*Kortrijk*	○			*19 17*	*19 17*			*20 17*			*21 17*	*21 17*			*22 17*			*23 17*			
50a	*Brugge*	○	*18 53*	*18 53*			*19 53*	*19 53*		*20 53*	*20 53*			*21 53*	*21 53*		*22 53*	*22 53*				
50a	*Oostende*	○	*19 08*	*19 08*			*20 08*	*20 08*		*21 08*	*21 08*			*22 08*	*22 08*		*23 08*	*23 08*				
25	*Brussel-Bruxelles* Noord/Nord	○	*17 58*	**18 06**	**18 30**	*18 42*	*18 58*	**19 06**	**19 30**	*19 58*	**20 06**	**20 30**	*20 42*	*20 58*	**21 06**	**21 30**	*21 58*	**22 06**	**22 30**	*22 58*	**23 06**	
25	*Brussel-Bruxelles* Centr.	○	*18 03*	**18 12**	**18 35**	*18 47*	*19 04*	**19 12**	**19 35**	*20 04*	**20 11**	**20 35**	*20 47*	*21 04*	**21 11**	**21 35**	*22 04*	**22 11**	**22 35**	*23 04*	**23 11**	
25	*Brussel-Bruxelles* Zuid/Midi	○	*18 07*	**18 16**	**18 39**	**18 32**	*19 08*	**19 16**	**19 39**	*20 08*	**20 15**	**20 39**	**20 32**	*21 08*	**21 15**	**21 39**	*22 08*	**22 15**	**22 39**	*23 08*	**23 15**	

DE TREINKAART... **De juiste keuze.**

tab km			L 2793	IC B 644	INT 288				
	Amsterdam C.S.			**21 24**	**22 24**				
	Schiphol			**21 40**	**22 40**				
	Den Haag H.S.			**22 06**	**23 06**				
	Rotterdam C.S.			**22 24**	**23 24**				
	Dordrecht			**22 39**					
	Roosendaal		22 34	**23 07**	**0 18**				
0	Essen		22 42						
4	Wildert		22 46						
9	Kalmthout		22 50						
10	Kijkuit		22 52						
12	Heide		22 55						
18	Kapellen		23 00						
20	Sint-Mariaburg		23 02						
21	Ekeren		23 04						
23	Antwerpen-Noorderdokken		23 07						
24	Luchtbal		23 09						
27	Antwerpen-Dam		23 12						
30	Antwerpen-Oost		23 16						
33	**Antwerpen-Centraal**	○							
	Antwerpen-Berchem	○	23 19	**23 33**	[4] **0 45**				
59	*Gent-Sint-Pieters*	○							
75	*Kortrijk*	○							
50a	*Brugge*	○							
50a	*Oostende*	○							
25	*Brussel-Bruxelles* Noord/Nord	○	*23 58*						
25	*Brussel-Bruxelles* Centr.	○	*0 02*						
25	*Brussel-Bruxelles* Zuid/Midi	○	*0 06*		**1 25**				

[1] Voir tableau 25.
[2] Voir tableaux 25, 124, 130, 154.
[3] Billet Thalys obligatoire.
[4] Voir tableaux 25, 96.
[5] Voir tableaux 25, 124.

[1] Zie verder tabel 25.
[2] Zie verder tabellen 25, 124, 130, 154.
[3] Thalys vervoerbewijs verplicht.
[4] Zie verder tabellen 25, 96.
[5] Zie verder tabellen 25, 124.

ANTWERPEN

Antwerpen... naar keuze

15

A

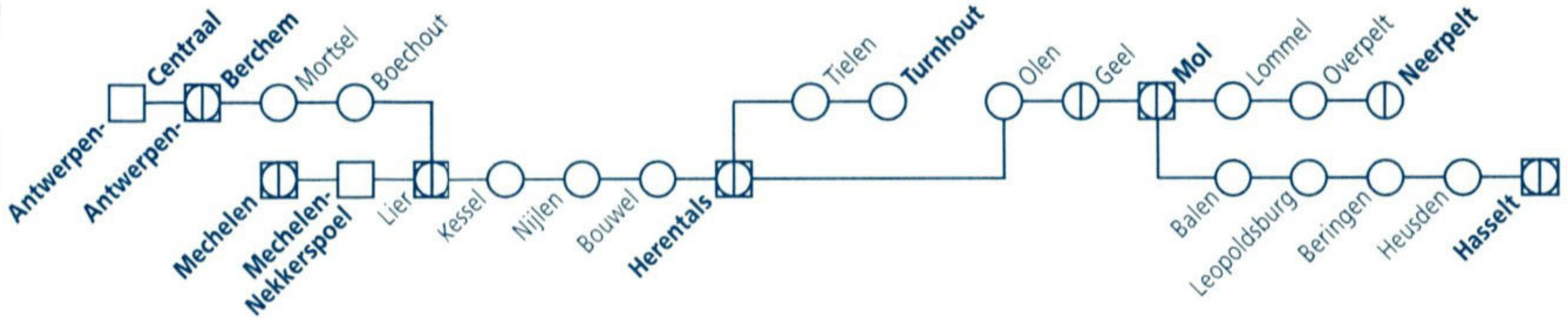

15

tab km		L 3056	IR c 2905	IR g 3404	L 2855	IR e 3206	L 3057	IR c 2906	IR g 3405	L 2856	IR e 3207	L 3058	P 7220 ●	IR c 2907	IR g 3406	L 2857	IR e 3208	L 3059	IR c 2908	IR g 3407	L 2858
53	*Gent-Sint-Pieters*			*4 54*					*5 52*						*6 52*					*7 51*	
25	*Brussel-Zuid/Midi*			5 15					6 15						7 15					8 15	
25	*Bruxelles-Centr.*			5 19					6 19						7 19					8 19	
25	*Noord/Nord*			5 24					6 24						7 24					8 24	
0	**Mechelen**			5 41					6 41						7 41					8 41	
2	**Mechelen-Nekkerspoel**			5 43					6 43						7 43					8 43	
18	**Lier** ○			5 57					6 57						7 57					8 57	
12	*Antwerpen-Oost*					6 14											8 13				
0	**Antwerpen-Centraal**		5 34					6 34						7 34					8 34		
3	**Antwerpen-Berchem**		5 39		5 48	6 23		6 39		6 48	7 23		7 25	7 39		7 48	8 23		8 39		8 48
5	Mortsel		|		5 51	|		|		6 51	|		|	|		7 51	|		|		8 51
9	Boechout		|		5 55	|		|		6 55	|		|	|		7 55	|		|		8 55
15	**Lier** ○		🚆 5 49		🚌 6 00	6 33		🚆 6 49		🚌 7 00	7 33		7 36	🚆 7 49		🚌 8 00	8 33		🚆 8 49		🚌 9 00
15	**Lier**			5 59	6 09	6 34			6 59	7 09	7 34		7 38		7 59	8 09	8 34			8 59	9 09
19	Kessel			|	6 13	|			|	7 13	|		|	|	8 13	|			|	9 13
23	Nijlen			|	6 17	|			|	7 17	|		|	|	8 17	|			|	9 17
28	Bouwel			|	6 21	|			|	7 21	|		|	|	8 21	|			|	9 21
34	**Herentals** ○			6 11	6 27	6 47			7 11	7 27	7 47		7 57		8 11	8 27	8 47			9 11	9 27
34	**Herentals**			6 13					7 13				7 58		8 13					9 13	
43	Tielen			6 19					7 19				8 04		8 19					9 19	
52	**Turnhout** ○			6 26					7 26				8 11		8 26					9 26	
34	**Herentals**					6 48					7 48						8 48				
40	Olen					6 53					7 53						8 53				
46	Geel					7 00					8 00						9 00				
56	**Mol** ○					7 07					8 07						9 07				
56	**Mol**					7 08					8 08						9 08				
69	Lommel					7 19					8 19						9 19				
77	Overpelt					7 26					8 26						9 26				
79	**Neerpelt** ○					7 29					8 29						9 29				
0	**Mol**	6 10					7 10					8 10						9 10			
4	Balen	6 15					7 15					8 15						9 15			
13	Leopoldsburg	6 22					7 22					8 22						9 22			
18	Beringen	6 26					7 26					8 26						9 26			
25	Heusden	6 33					7 33					8 33						9 33			
43	**Hasselt** ○	6 48					7 48					8 48						9 48			

tab km		IR e 3209	IR c 2909	IR g 3408	L 2859	IR e 3210	L 3061	IR c 2910	IR g 3409	L 2860	IR e 3211	IR c 2911	IR g 3410	L 2861	P 7271 ③ ●	IR e 3212	L 3063	IR c 2912	IR g 3411	L 2862	IR e 3213
53	*Gent-Sint-Pieters*			*8 53*					*9 53*				*10 53*						*11 53*		
25	*Brussel-Bruxelles Zuid/Midi*			9 15					10 15				11 15						12 15		
25	*Brussel-Bruxelles Centr.*			9 19					10 19				11 19						12 19		
25	*Brussel-Bruxelles Noord/Nord*			9 24					10 24				11 24						12 24		
0	**Mechelen**			9 41					10 41				11 41						12 41		
2	**Mechelen-Nekkerspoel**			9 43					10 43				11 43						12 43		
18	**Lier** ○			9 57					10 57				11 57						12 57		
12	*Antwerpen-Oost*	9 14				10 14					11 14					12 14					13 14
0	**Antwerpen-Centraal**		9 34					10 34				11 34						12 34			
3	**Antwerpen-Berchem**	9 23	9 39		9 48	10 23		10 39		10 48	11 23	11 39		11 48		12 23		12 39		12 48	13 23
5	Mortsel	|	|		9 51	|		|		10 51	|	|		11 51		|		|	12 51	|
9	Boechout	|	|		9 55	|		|		10 55	|	|		11 55		|		|	12 55	|
15	**Lier** ○	9 33	[1] 9 49		[2] 10 00	10 33		[1] 10 49		[2] 11 00	11 33	[1] 11 49		[2] 12 00		12 33		[1] 12 49		[2] 13 00	13 33
15	**Lier**	9 34		9 59	10 09	10 34			10 59	11 09	11 34		11 59	12 09	12 26	12 34			12 59	13 09	13 34
19	Kessel	|		|	10 13	|		|	11 13	|		|	12 13	12 30	|		|	13 13	|
23	Nijlen	|		|	10 17	|		|	11 17	|		|	12 17	12 34	|		|	13 17	|
28	Bouwel	|		|	10 21	|		|	11 21	|		|	12 21	12 38	|		|	13 21	|
34	**Herentals** ○	9 47		10 11	10 27	10 47			11 11	11 27	11 47		12 11	12 27	12 44	12 47			13 11	13 27	13 47
34	**Herentals**			10 13					11 13				12 13						13 13		
43	Tielen			10 19					11 19				12 19						13 19		
52	**Turnhout** ○			10 26					11 26				12 26						13 26		
34	**Herentals**	9 48				10 48					11 48					12 48					13 48
40	Olen	9 53				10 53					11 53					12 53					13 53
46	Geel	10 00				11 00					12 00					13 00					14 00
56	**Mol** ○	10 07				11 07					12 07					13 07					14 07
56	**Mol**	10 08				11 08					12 08					13 08					14 08
69	Lommel	10 19				11 19					12 19					13 19					14 19
77	Overpelt	10 26				11 26					12 26					13 26					14 26
79	**Neerpelt** ○	10 29				11 29					12 29					13 29					14 29
0	**Mol**						11 10										13 10				
4	Balen						11 15										13 15				
13	Leopoldsburg						11 22										13 22				
18	Beringen						11 26										13 26				
25	Heusden						11 33										13 33				
43	**Hasselt** ○						11 48										13 48				

[1] Voir tableaux 16, 35, 34.
[2] Voir tableaux 16, 35.

[1] Zie verder tabellen 16, 35, 34.
[2] Zie verder tabellen 16, 35.

15

A

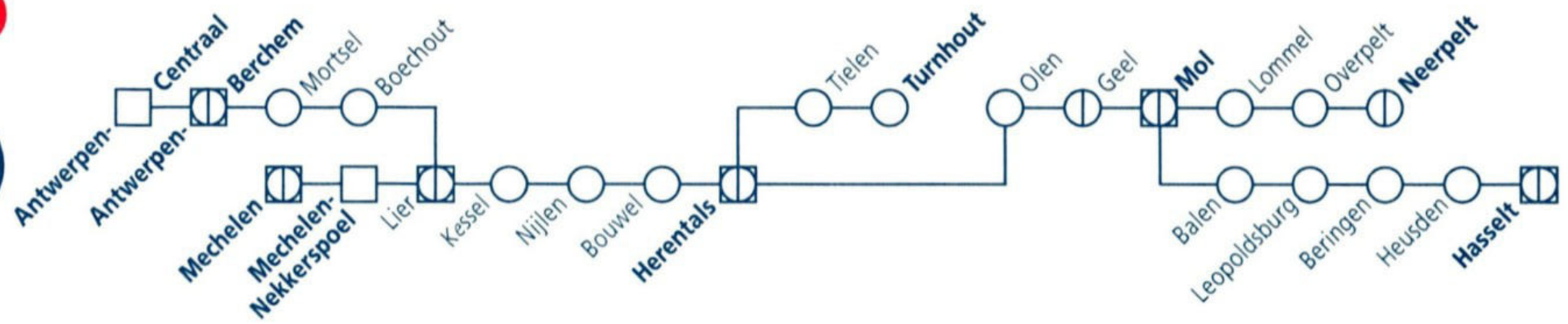

15

tab km		IR c 2913	IR g 3412	L 2863	IR e 3214	L 3065	IR c 2914	IR g 3413	L 2864	IR e 3215	P 8266 ●	IR c 2915	IR g 3414	L 2865	P 8210	IR e 3216	L 3067	P 8280	IR c 2916	IR g 3415	P 8215
53	*Gent-Sint-Pieters*		*12 53*					*13 53*					*14 53*							*15 53*	
25	*Brussel-Bruxelles Zuid/Midi*		13 15					14 15					15 15							16 15	
25	*Brussel-Bruxelles Centr.*		13 19					14 19					15 19							16 19	
25	*Brussel-Bruxelles Noord/Nord*		13 24					14 24					15 24							16 24	
0	**Mechelen**		13 41					14 41					15 41							16 41	
2	**Mechelen-Nekkerspoel**		13 43					14 43					15 43							16 43	
18	**Lier** ○		13 57					14 57					15 57							16 57	
12	*Antwerpen-Oost*				14 14					15 14						16 14					
0	**Antwerpen-Centraal**	13 34					14 34					15 34							16 34		
3	**Antwerpen-Berchem**	13 39		13 48	14 23		14 39		14 48	15 23	15 30	15 39		15 48	16 12	16 23		16 26	16 39		16 53
5	Mortsel			13 51					14 51					15 51	16 15			16 29			
9	Boechout			13 55					14 55		15 36			15 55	16 19			16 34			
15	**Lier** ○	▯1 13 49		▯2 14 00	14 33		▯1 14 49		▯2 15 00	15 33	15 42	▯1 15 49		▯2 16 00	16 24	16 33		▯3 16 39	▯1 16 49		▯2 17 03
15	**Lier**		13 59	14 09	14 34			14 59	15 09	15 34	15 43		15 59	16 09	16 25	16 34				16 59	
19	Kessel			14 13					15 13		15 48			16 13	16 29						
23	Nijlen			14 17					15 17		15 53			16 17	16 33						
28	Bouwel			14 21					15 21		16 00			16 21	16 38						
34	**Herentals** ○		14 11	14 27	14 47			15 11	15 27	15 47	16 06		16 11	16 27	16 44	16 47				17 11	
34	**Herentals**		14 13					15 13					16 13		16 51					17 13	
43	Tielen		14 19					15 19					16 19		16 57					17 19	
52	**Turnhout** ○		14 26					15 26					16 26		17 04					17 26	
34	**Herentals**				14 48					15 48	16 09					16 48					
40	Olen				14 53					15 53	16 15					16 53					
46	Geel				15 00					16 00	16 21					17 00					
56	**Mol** ○				15 07					16 07	16 28					17 07					
56	**Mol**				15 08					16 08	16 32					17 08					
69	Lommel				15 19					16 19	16 51					17 19					
77	Overpelt				15 26					16 26	16 58					17 26					
79	**Neerpelt** ○				15 29					16 29	17 01					17 29					
0	**Mol**					15 10											17 10				
4	Balen					15 15											17 15				
13	Leopoldsburg					15 22											17 22				
18	Beringen					15 26											17 26				
25	Heusden					15 33											17 33				
43	**Hasselt** ○					15 48											17 48				

tab km																					
		L 2866	P 8201	P 8211	IR e 3217	L 3068	P 8281	IR c 2917	IR g 3416	P 8202	L 2867	P 8282 ▲	IR e 3218	L 3069	IR c 2918	P 8222 ⑤ 4 ▲	IR g 3417	L 2868	IR e 3219	IR c 2919	IR g 3418
53	*Gent-Sint-Pieters*								*16 53*								*17 53*				*18 53*
25	*Brussel-Bruxelles* Zuid/Midi								**17 15**								**18 15**				**19 15**
25	*Brussel-Bruxelles* Centr.								**17 19**								**18 19**				**19 19**
25	*Brussel-Bruxelles* Noord/Nord								**17 24**								**18 24**				**19 24**
0	**Mechelen**								**17 41**								**18 41**				**19 41**
2	**Mechelen-Nekkerspoel**								**17 43**								**18 43**				**19 43**
18	**Lier** ○								**17 57**							18 44	**18 57**				**19 57**
12	*Antwerpen-Oost*				**17 14**								**18 14**						**19 14**		
0	**Antwerpen-Centraal**							**17 34**							**18 34**					**19 34**	
3	**Antwerpen-Berchem**	16 48	17 01	17 12	**17 23**		17 26	**17 39**		17 43	17 48	18 13	**18 23**		**18 39**			18 48	**19 23**	**19 39**	
5	Mortsel	16 51	17 04	17 15	|		17 29	|		17 46	17 51	18 16	|		|		18 51	|	|	
9	Boechout	16 55	17 09	17 19	|		17 34	|		17 51	17 55	18 20	|		|		18 55	|	|	
15	**Lier** ○	2 17 00	17 15	17 24	**17 33**		3 17 39	1 **17 49**		17 57	2 18 00	3 18 25	**18 33**		1 **18 49**			2 19 00	**19 33**	1 **19 49**	
15	**Lier**	17 10	17 17	17 25	**17 34**				**17 59**	18 03	18 09		**18 34**			18 53	**18 59**	19 09	**19 34**		**19 59**
19	Kessel	17 14	|	17 29	|				|	|	18 13	|			|	|	19 13	|		|
23	Nijlen	17 18	|	17 33	|				|	|	18 17	|			|	|	19 17	|		|
28	Bouwel	17 22	|	17 38	|				|	|	18 21	|			|	|	19 21	|		|
34	**Herentals** ○	17 28	17 31	17 44	**17 47**				**18 11**	18 16	18 27		**18 47**			19 07	**19 11**	19 27	**19 47**		**20 11**
34	**Herentals**			17 51					**18 13**								**19 13**				**20 13**
43	Tielen			17 57					**18 19**								**19 19**				**20 19**
52	**Turnhout** ○			18 04					**18 26**								**19 26**				**20 26**
34	**Herentals**		17 32		**17 48**					18 17			**18 48**			19 09			**19 48**		
40	Olen		17 37		**17 53**					18 23			**18 53**			19 16			**19 53**		
46	Geel		17 44		**18 00**					18 30			**19 00**			19 23			**20 00**		
56	**Mol** ○		17 51		**18 07**					18 37			**19 07**			19 31			**20 07**		
56	**Mol**				**18 08**								**19 08**			19 32			**20 08**		
69	Lommel				**18 19**								**19 19**			19 51			**20 19**		
77	Overpelt				**18 26**								**19 26**			19 59			**20 26**		
79	**Neerpelt** ○				**18 29**								**19 29**			20 02			**20 29**		
0	**Mol**					18 10								19 10							
4	Balen					18 15								19 15							
13	Leopoldsburg					18 22								19 22							
18	Beringen					18 26								19 26							
25	Heusden					18 33								19 33							
43	**Hasselt** ○					18 48								19 48							

1 Voir tableaux 16, 35, 34.
2 Voir tableaux 16, 35.
3 Voir tableau 16.
4 Ne circule pas les 7 jan, 14 et 21 avril 2000.

1 Zie verder tabellen 16, 35, 34.
2 Zie verder tabellen 16, 35.
3 Zie verder tabel 16.
4 Rijdt niet op 7 jan, 14 en 21 april 2000.

15

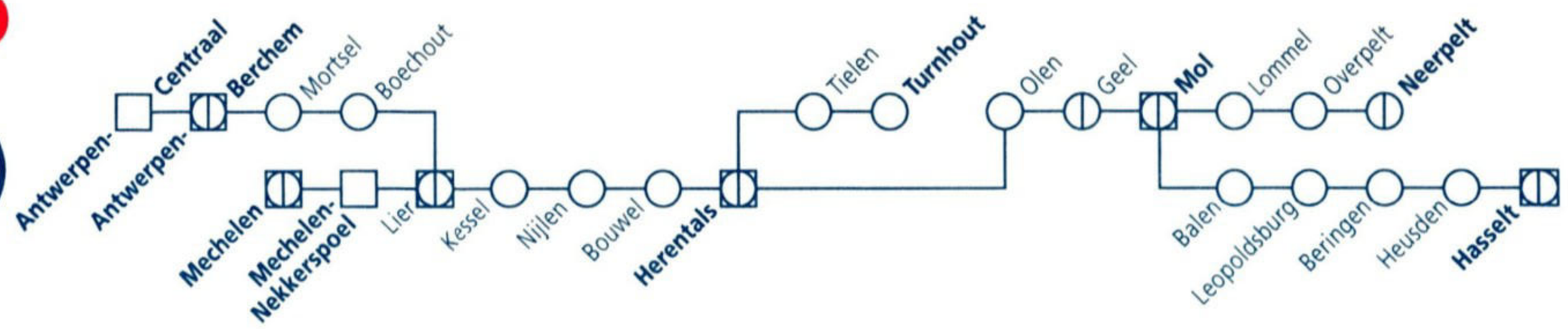

tab km		L 2869	T 6762 ② ☼	IR e 3220	L 3071	T 6766 ③ ☼	IR c 2920	IR g 3419	L 2870	IR e 3221	IR c 2921	IR g 3420	L 2871	IR e 3222	IR c 2922	IR g 3421	L 2872	IR e 3223
53	*Gent-Sint-Pieters*		19 21			19 43		*19 53*				*20 53*				*21 53*		
25	*Brussel-Bruxelles Zuid/Midi*		*19 28*			*19 52*		**20 15**				**21 15**				**22 15**		
25	*Brussel-Bruxelles Centr.*		*19 32*			*19 56*		**20 19**				**21 19**				**22 19**		
25	*Brussel-Bruxelles Noord/Nord*		*19 37*			*20 02*		**20 24**				**21 24**				**22 24**		
0	**Mechelen**		20 03			20 32		**20 41**				**21 41**				**22 41**		
2	**Mechelen-Nekkerspoel**		|			|		**20 43**				**21 43**				**22 43**		
18	**Lier** ○		20 18			20 46		**20 57**				**21 57**				**22 57**		
12	*Antwerpen-Oost*			**20 14**						**21 14**				**22 14**				**23 26**
0	**Antwerpen-Centraal**						**20 34**				**21 34**				**22 34**			
3	**Antwerpen-Berchem**	19 48		**20 23**			**20 39**		20 48	**21 23**	**21 39**		21 48	**22 23**	**22 39**		22 48	**23 40**
5	Mortsel	19 51		|			|		20 51	|	|		21 51	|	|		22 51	**23 43**
9	Boechout	19 55		|			|		20 55	|	|		21 55	|	|		22 55	**23 47**
15	**Lier** ○	① 20 00		**20 33**			④ **20 49**		① 21 00	**21 33**	④ **21 49**		① 22 00	**22 33**	① **22 49**		① 23 00	**23 53**
15	**Lier**	20 09	20 19	**20 34**		20 47		**20 59**	21 09	**21 34**		**21 59**	22 09	**22 34**		**22 59**	23 09	**23 54**
19	Kessel	20 13	|	|		|		|	21 13	|	|		22 13	|	|		23 13	**23 58**
23	Nijlen	20 17	|	|		|		|	21 17	|	|		22 17	|	|		23 17	**0 02**
28	Bouwel	20 21	|	|		|		|	21 21	|	|		22 21	|	|		23 21	**0 07**
34	**Herentals** ○	20 27	20 32	**20 47**		20 59		**21 11**	21 27	**21 47**		**22 11**	22 27	**22 47**		**23 11**	23 27	**0 14**
34	**Herentals**					21 00		**21 13**				**22 13**				**23 13**		
43	Tielen					21 07		**21 19**				**22 19**				**23 19**		
52	**Turnhout** ○					21 14		**21 26**				**22 26**				**23 26**		
34	**Herentals**		20 33	**20 48**						**21 48**				**22 48**				**0 15**
40	Olen		20 38	**20 53**						**21 53**				**22 53**				**0 20**
46	Geel		20 45	**21 00**						**22 00**				**23 00**				**0 27**
56	**Mol** ○		20 52	**21 07**						**22 07**				**23 07**				**0 34**
56	**Mol**		20 54	**21 08**						**22 08**				**23 08**				
69	Lommel		21 05	**21 19**						**22 19**				**23 19**				
77	Overpelt		21 12	**21 26**						**22 26**				**23 26**				
79	**Neerpelt** ○		21 14	**21 29**						**22 29**				**23 29**				
0	**Mol**				21 10													
4	Balen				21 15													
13	Leopoldsburg				21 22													
18	Beringen				21 26													
25	Heusden				21 33													
43	**Hasselt** ○				21 48													

[1] Voir tableaux 16, 35.
[2] Origine Blankenberge 18 34.
[3] Origine Blankenberge 19 03.
[4] Voir tableaux 16, 35, 34.

[1] Zie verder tabellen 16, 35.
[2] Herkomst Blankenberge 18 34.
[3] Herkomst Blankenberge 19 03.
[4] Zie verder tabellen 16, 35, 34.

De juist keuze.
Le choix malin.

DE TREINKAART
LA CARTE TRAIN

15

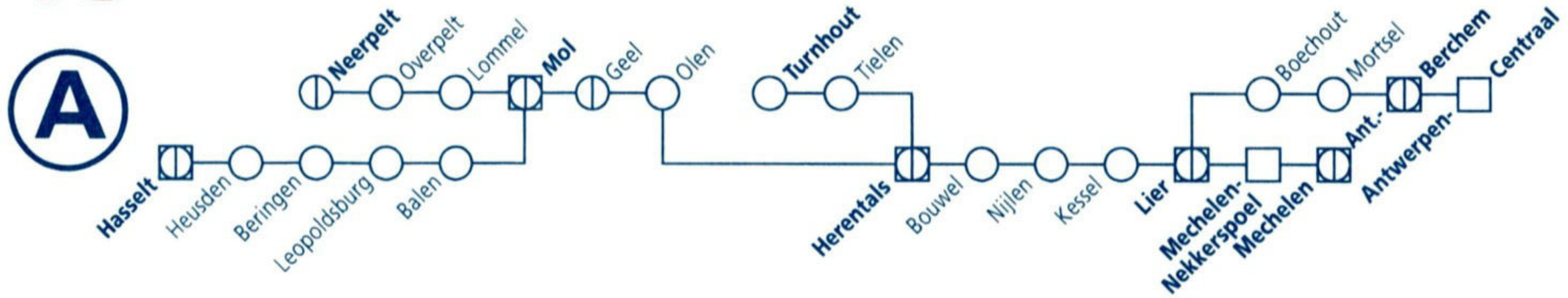

15

tab km			L 2875	P 7280	IR e 3225	L 2876	IR g 3427	IR c 2926	P 7281 ▲	IR e 3226	L 2877	P 7201	IR g 3428	IR c 2927	P 7282	L 3076	IR e 3227	P 7210	P 7215 ▲	L 2878	P 7202	IR g 3429
0	**Hasselt**															6 12						
18	Heusden															6 27						
25	Beringen															6 34						
30	Leopoldsburg															6 38						
39	Balen															6 45						
43	**Mol**	○														6 50						
0	**Neerpelt**				**4 31**					**5 31**							**6 31**					
2	Overpelt				**4 34**					**5 34**							**6 34**					
10	Lommel				**4 41**					**5 41**							**6 41**					
23	**Mol**	○			**4 52**					**5 52**							**6 52**					
23	**Mol**				**4 53**					**5 53**		6 23					**6 53**				7 23	
33	Geel				**5 01**					**6 01**		6 31					**7 01**				7 31	
39	Olen				**5 07**					**6 07**		6 37					**7 07**				7 37	
45	**Herentals**	○			**5 12**					**6 12**		6 43					**7 12**				7 43	
0	**Turnhout**						**5 34**						**6 34**					6 56				**7 34**
9	Tielen						**5 41**						**6 41**					7 03				**7 41**
18	**Herentals**	○					**5 47**						**6 47**					7 09				**7 47**
45	**Herentals**				**5 13**	5 33	**5 49**			**6 13**	6 33	6 44	**6 49**				**7 13**	7 16		7 33	7 44	**7 49**
51	Bouwel				|	5 39	|		|	6 39	|	|				|	7 22		7 39	|	|
56	Nijlen				|	5 43	|		|	6 43	|	|				|	7 27		7 43	|	|
60	Kessel				|	5 47	|		|	6 47	|	|				|	7 31		7 47	|	|
64	**Lier**	○			**5 26**	5 51	**6 01**			**6 26**	6 51	6 57	**7 01**				**7 26**	7 35		7 51	7 57	**8 01**
64	**Lier**		5 00	5 11	**5 27**	6 00		**6 11**	6 21	**6 27**	7 00	7 03		**7 11**	7 21		**7 27**	7 36	7 39	8 00	8 03	
70	Boechout		5 05	5 16	|	6 05		|	6 26	|	7 05	7 09	|	7 26		|	|	|	8 05	8 09	
74	Mortsel		5 09	5 20	|	6 09		|	6 32	|	7 09	7 14	|	7 32		|	7 44	|	8 09	8 14	
76	**Antwerpen-Berchem**	○	5 12	5 23	**5 37**	6 12		**6 21**	6 35	**6 38**	7 12	7 17		**7 21**	7 35		**7 38**	7 47	7 50	8 12	8 17	
79	**Antwerpen-Centraal**	○		5 27				**6 26**						**7 26**								
12	*Antwerpen-Oost*	○			**5 47**					**6 47**							**7 47**					
0	**Lier**						**6 03**						**7 03**									**8 03**
16	**Mechelen-Nekkerspoel**						**6 17**						**7 17**									**8 17**
18	**Mechelen**	○					1 **6 19**						1 **7 19**									1 **8 19**
25	*Brussel-Bruxelles Noord/Nord*	○					**6 36**						**7 36**									**8 37**
25	*Brussel-Bruxelles Centr.*	○					**6 41**						**7 41**									**8 42**
25	*Brussel-Bruxelles Zuid/Midi*	○					**6 45**						**7 45**									**8 46**
53	*Gent-Sint-Pieters*	○					*7 07*						*8 07*									*9 07*

tab km			IR c 2928	P 7211	P 7283	L 3077	IR e 3228	T 6712	L 2879	IR g 3430	IR c 2929	L 3078	IR e 3229	T 6716	L 2880	IR g 3431	IR c 2930	IR e 3230	L 2881	IR g 3432	IR c 2931	L 3080
								2 ☼						4 ☼								
0	**Hasselt**					7 12						8 12										10 12
18	Heusden					7 27						8 27										10 27
25	Beringen					7 34						8 34										10 34
30	Leopoldsburg					7 38						8 38										10 38
39	Balen					7 45						8 45										10 45
43	**Mol**	○				7 50						8 50										10 50
0	**Neerpelt**						**7 31**	7 46					**8 31**					**9 31**				
2	Overpelt						**7 34**	7 48					**8 34**					**9 34**				
10	Lommel						**7 41**	7 56					**8 41**					**9 41**				
23	**Mol**	○					**7 52**	8 06					**8 52**					**9 52**				
23	**Mol**						**7 53**	8 08					**8 53**					**9 53**				
33	Geel						**8 01**	8 16					**9 01**					**10 01**				
39	Olen						**8 07**	8 22					**9 07**					**10 07**				
45	**Herentals**	○					**8 12**	8 27					**9 12**					**10 12**				
0	**Turnhout**			7 43						**8 34**				8 55		**9 34**				**10 34**		
9	Tielen			7 50						**8 41**				9 02		**9 41**				**10 41**		
18	**Herentals**	○		7 56						**8 47**				9 08		**9 47**				**10 47**		
45	**Herentals**			7 57			**8 13**	8 28	8 33	**8 49**			**9 13**	9 16	9 33	**9 49**		**10 13**	10 33	**10 49**		
51	Bouwel			8 03				|	8 39	|		|	|	9 39	|		|	10 39	|		
56	Nijlen			8 07				|	8 43	|		|	|	9 43	|		|	10 43	|		
60	Kessel			8 11				|	8 47	|		|	|	9 47	|		|	10 47	|		
64	**Lier**	○		8 15			**8 26**	8 41	8 51	**9 01**			**9 26**	9 29	9 51	**10 01**		**10 26**	10 51	**11 01**		
64	**Lier**		**8 11**	8 16	8 21		**8 27**		9 00		**9 11**		**9 27**		10 00		**10 11**	**10 27**	11 00		**11 11**	
70	Boechout		|	8 21	8 26		|		9 05		|	|		10 05		|	|	11 05		|	
74	Mortsel		|	8 25	8 32		|		9 09		|	|		10 09		|	|	11 09		|	
76	**Antwerpen-Berchem**	○	**8 21**	8 28	8 35		**8 38**		9 12		**9 21**		**9 37**		10 12		**10 21**	**10 37**	11 12		**11 21**	
79	**Antwerpen-Centraal**	○	**8 26**								**9 26**						**10 26**				**11 26**	
12	*Antwerpen-Oost*	○					**8 47**						**9 47**					**10 47**				
0	**Lier**							8 42		**9 03**				9 31		**10 03**				**11 03**		
16	**Mechelen-Nekkerspoel**							|		**9 17**				|		**10 17**				**11 17**		
18	**Mechelen**	○						3 8 57		1 **9 19**				3 9 47		1 **10 19**				1 **11 19**		
25	*Brussel-Bruxelles Noord/Nord*	○						*9 23*		**9 36**				*10 06*		**10 36**				**11 36**		
25	*Brussel-Bruxelles Centr.*	○						*9 29*		**9 41**				*10 11*		**10 41**				**11 41**		
25	*Brussel-Bruxelles Zuid/Midi*	○						*9 34*		**9 45**				*10 15*		**10 45**				**11 45**		
53	*Gent-Sint-Pieters*	○						9 39		*10 07*				10 39		*11 07*				*12 07*		

1 Voir tableaux 25, 96, 108.
2 Destination Blankenberge 10 26.
3 Voir tableaux 53, 50a.
4 Destination Blankenberge 11 18.

1 Zie verder tabellen 25, 96, 108.
2 Bestemming Blankenberge 10 26.
3 Zie verder tabellen 53, 50a.
4 Bestemming Blankenberge 11 18.

15

A

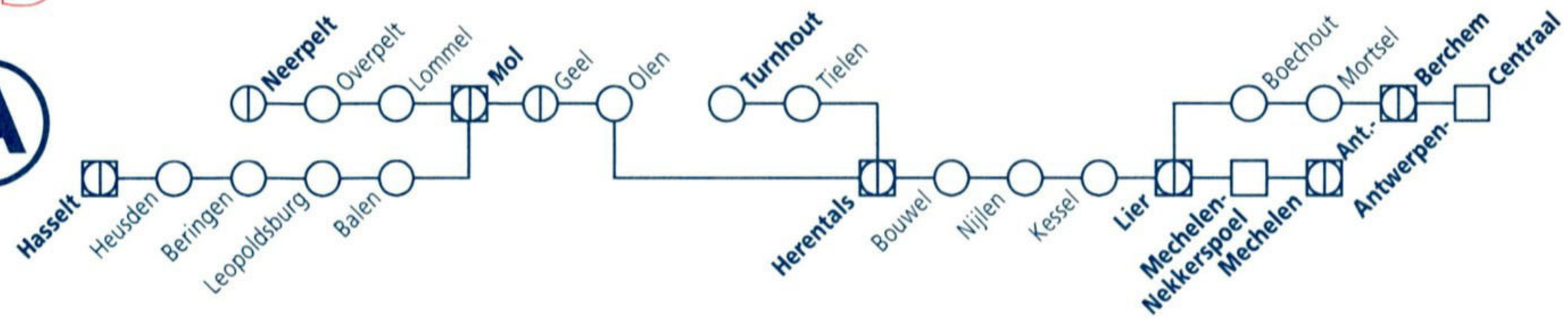

tab km			IR e 3231	L 2882	IR g 3433	IR c 2932	IR e 3232	L 2883	IR g 3434	IR c 2933	L 3082	IR e 3233	L 2884	IR g 3435	IR c 2934	IR e 3234	L 2885	IR g 3436	IR c 2935	L 3084	IR e 3235	L 2886
0	**Hasselt**										12 12									14 12		
18	Heusden										12 27									14 27		
25	Beringen										12 34									14 34		
30	Leopoldsburg										12 38									14 38		
39	Balen										12 45									14 45		
43	**Mol**	○									12 50									14 50		
0	**Neerpelt**		**10 31**				**11 31**					**12 31**				**13 31**					**14 31**	
2	Overpelt		**10 34**				**11 34**					**12 34**				**13 34**					**14 34**	
10	Lommel		**10 41**				**11 41**					**12 41**				**13 41**					**14 41**	
23	**Mol**	○	**10 52**				**11 52**					**12 52**				**13 52**					**14 52**	
23	**Mol**		**10 53**				**11 53**					**12 53**				**13 53**					**14 53**	
33	Geel		**11 01**				**12 01**					**13 01**				**14 01**					**15 01**	
39	Olen		**11 07**				**12 07**					**13 07**				**14 07**					**15 07**	
45	**Herentals**	○	**11 12**				**12 12**					**13 12**				**14 12**					**15 12**	
0	**Turnhout**				**11 34**				**12 34**					**13 34**				**14 34**					
9	Tielen				**11 41**				**12 41**					**13 41**				**14 41**					
18	**Herentals**	○			**11 47**				**12 47**					**13 47**				**14 47**					
45	**Herentals**		**11 13**	11 33	**11 49**		**12 13**	12 33	**12 49**			**13 13**	13 33	**13 49**		**14 13**	14 33	**14 49**			**15 13**	15 33
51	Bouwel		|	11 39	|		|	12 39	|			|	13 39	|		|	14 39	|		|	15 39
56	Nijlen		|	11 43	|		|	12 43	|			|	13 43	|		|	14 43	|		|	15 43
60	Kessel		|	11 47	|		|	12 47	|			|	13 47	|		|	14 47	|		|	15 47
64	**Lier**	○	**11 26**	11 51	**12 01**		**12 26**	12 51	**13 01**			**13 26**	13 51	**14 01**		**14 26**	14 51	**15 01**			**15 26**	15 51
64	**Lier**		**11 27**	12 00		**12 11**	**12 27**	13 00		**13 11**		**13 27**	14 00		**14 11**	**14 27**	15 00		**15 11**		**15 27**	16 00
70	Boechout		|	12 05		|	|	13 05		|		|	14 05		|	|	15 05		|		|	16 05
74	Mortsel		|	12 09		|	|	13 09		|		|	14 09		|	|	15 09		|		|	16 09
76	**Antwerpen-Berchem**	○	**11 37**	12 12		**12 21**	**12 37**	13 12		**13 21**		**13 37**	14 12		**14 21**	**14 37**	15 12		**15 21**		**15 37**	16 12
79	**Antwerpen-Centraal**	○				**12 26**				**13 26**					**14 26**				**15 26**			
12	*Antwerpen-Oost*	○	**11 47**				**12 47**					**13 47**				**14 47**					**15 47**	
0	**Lier**				**12 03**				**13 03**					**14 03**				**15 03**					
16	**Mechelen-Nekkerspoel**				**12 17**				**13 17**					**14 17**				**15 17**					
18	**Mechelen**	○			**12 19**				**13 19**					**14 19**				**15 19**					
25	*Brussel-Bruxelles* *Noord/Nord*	○			**12 36**				**13 36**					**14 36**				**15 36**					
25	*Brussel-Bruxelles* *Centr.*	○			**12 41**				**13 41**					**14 41**				**15 41**					
25	*Brussel-Bruxelles* *Zuid/Midi*	○			**12 45**				**13 45**					**14 45**				**15 45**					
53	*Gent-Sint-Pieters*	○			*13 07*				*14 07*					*15 07*				*16 07*					

tab km			IR g 3437	IR c 2936	IR e 3236	L 2887	IR g 3438	IR c 2937	L 3086	IR e 3237	L 2888	IR g 3439	IR c 2938	L 3087	IR e 3238	L 2889	IR g 3440	IR c 2939	L 3088	IR e 3239	L 2890	IR g 3441
0	**Hasselt**								16 12					17 12					18 12			
18	Heusden								16 27					17 27					18 27			
25	Beringen								16 34					17 34					18 34			
30	Leopoldsburg								16 38					17 38					18 38			
39	Balen								16 45					17 45					18 45			
43	**Mol**	○							16 50					17 50					18 50			
0	**Neerpelt**				**15 31**					**16 31**					**17 31**					**18 31**		
2	Overpelt				**15 34**					**16 34**					**17 34**					**18 34**		
10	Lommel				**15 41**					**16 41**					**17 41**					**18 41**		
23	**Mol**	○			**15 52**					**16 52**					**17 52**					**18 52**		
23	**Mol**				**15 53**					**16 53**					**17 53**					**18 53**		
33	Geel				**16 01**					**17 01**					**18 01**					**19 01**		
39	Olen				**16 07**					**17 07**					**18 07**					**19 07**		
45	**Herentals**	○			**16 12**					**17 12**					**18 12**					**19 12**		
0	**Turnhout**		**15 34**				**16 34**					**17 34**					**18 34**					**19 34**
9	Tielen		**15 41**				**16 41**					**17 41**					**18 41**					**19 41**
18	**Herentals**	○	**15 47**				**16 47**					**17 47**					**18 47**					**19 47**
45	**Herentals**		**15 49**		**16 13**	16 33	**16 49**			**17 13**	17 33	**17 49**			**18 13**	18 33	**18 49**			**19 13**	19 33	**19 49**
51	Bouwel					16 39					17 39					18 39					19 39	
56	Nijlen					16 43					17 43					18 43					19 43	
60	Kessel					16 47					17 47					18 47					19 47	
64	**Lier**	○	**16 01**		**16 26**	16 51	**17 01**			**17 26**	17 51	**18 01**			**18 26**	18 51	**19 01**			**19 26**	19 51	**20 01**
64	**Lier**			**16 11**	**16 27**	17 03		**17 11**		**17 27**	18 00		**18 11**		**18 27**	19 00		**19 11**		**19 27**	20 00	
70	Boechout					17 08					18 05					19 05					20 05	
74	Mortsel					17 12					18 09					19 09					20 09	
76	**Antwerpen-Berchem**	○		**16 21**	**16 37**	17 15		**17 21**		**17 37**	18 12		**18 21**		**18 37**	19 12		**19 21**		**19 37**	20 12	
79	**Antwerpen-Centraal**	○		**16 26**				**17 26**					**18 26**									
12	*Antwerpen-Oost*	○			**16 47**					**17 47**					**18 47**					**19 47**		
0	**Lier**		**16 03**				**17 03**					**18 03**					**19 03**					**20 03**
16	**Mechelen-Nekkerspoel**		**16 17**				**17 17**					**18 17**					**19 17**					**20 17**
18	**Mechelen**	○	🚶 **16 19**				🚶 **17 19**					🚶 **18 19**					🚶 **19 19**					🚶 **20 19**
25	*Brussel-Bruxelles* *Noord/Nord*	○	**16 36**				**17 36**					**18 36**					**19 36**					**20 36**
25	*Brussel-Bruxelles* *Centr.*	○	**16 42**				**17 41**					**18 41**					**19 41**					**20 41**
25	*Brussel-Bruxelles* *Zuid/Midi*	○	**16 46**				**17 45**					**18 45**					**19 45**					**20 45**
53	*Gent-Sint-Pieters*	○	*17 07*				*18 07*					*19 07*					*20 07*					*21 07*

🚶 Voir tableaux 25, 96, 108.

🚶 Zie verder tabellen 25, 96, 108.

NEERPELT → BLANKENBERGE

alle dagen tijdens het toeristisch seizoen

15

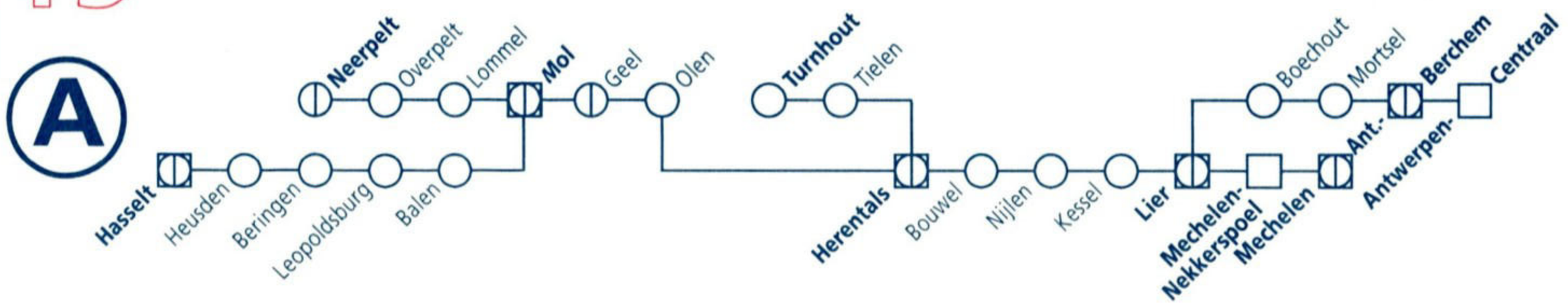

tab km			IR c 2940	IR e 3240	L 2891	IR g 3442	IR c 2941	L 3090	IR e 3241	L 2892	IR g 3443	IR c 2942	IR e 3242	L 2893	IR g 3444	IR c 2943	L 3092
0	**Hasselt**	○						20 12									22 12
18	Heusden							20 27									22 27
25	Beringen							20 34									22 34
30	Leopoldsburg							20 38									22 38
39	Balen							20 45									22 45
43	**Mol**	○						20 50									22 50
0	**Neerpelt**			**19 31**					**20 31**				**21 31**				
2	Overpelt			**19 34**					**20 34**				**21 34**				
10	Lommel			**19 41**					**20 41**				**21 41**				
23	**Mol**	○		**19 52**					**20 52**				**21 52**				
23	**Mol**			**19 53**					**20 53**				**21 53**				
33	Geel			**20 01**					**21 01**				**22 01**				
39	Olen			**20 07**					**21 07**				**22 07**				
45	**Herentals**	○		**20 12**					**21 12**				**22 12**				
0	**Turnhout**					**20 34**					**21 34**				**22 34**		
9	Tielen					**20 41**					**21 41**				**22 41**		
18	**Herentals**	○				**20 47**					**21 47**				**22 47**		
45	**Herentals**			**20 13**	20 33	**20 49**			**21 13**	21 33	**21 49**		**22 13**	22 33	**22 49**		
51	Bouwel			|	20 39	|			|	21 39	|		|	22 39	|		
56	Nijlen			|	20 43	|			|	21 43	|		|	22 43	|		
60	Kessel			|	20 47	|			|	21 47	|		|	22 47	|		
64	**Lier**	○		**20 26**	20 51	**21 01**			**21 26**	21 51	**22 01**		**22 26**	22 51	**23 01**		
64	**Lier**		**20 11**	**20 27**	21 00		**21 11**		**21 27**	22 00		**22 11**	**22 27**			**23 11**	
70	Boechout		|	|	21 05		|		|	22 05		|	|		|	
74	Mortsel		|	|	21 09		|		|	22 09		|	|		|	
76	**Antwerpen-Berchem**	○	**20 21**	**20 37**	21 12		**21 21**		**21 37**	22 12		**22 21**	**22 37**			**23 21**	
79	**Antwerpen-Centraal**	○	**20 26**				**21 26**					**22 26**				**23 26**	
12	*Antwerpen-Oost*	○		**20 47**					**21 47**				**22 47**				
0	**Lier**					**21 03**					**22 03**				**23 03**		
16	**Mechelen-Nekkerspoel**					**21 17**					**22 17**				**23 17**		
18	**Mechelen**	○				[1] **21 19**					[1] **22 19**				[2] **23 19**		
25	*Brussel-Bruxelles* Noord/Nord	○				**21 36**					**22 36**				**23 44**		
25	*Brussel-Bruxelles* Centr.	○				**21 41**					**22 41**				**23 49**		
25	*Brussel-Bruxelles* Zuid/Midi	○				**21 45**					**22 45**				**23 53**		
53	*Gent-Sint-Pieters*	○				*22 06*					*23 06*						

[1] Voir tableaux 25, 96, 108.
[2] Voir tableau 25.

[1] Zie verder tabellen 25, 96, 108.
[2] Zie verder tabel 25.

Je doet wat je wil !
Fais ce que tu veux !

GO PASS

16



16

tab km			IR C 2905	L 2855	IR C 2906	L 2856	IR C 2907	L 2857	IR C 2908	L 2858	IR C 2909	L 2859	IR C 2910	L 2860	IR C 2911	L 2861	IR C 2912	L 2862	IR C 2913	L 2863	IR C 2914	L 2864
15	*Antwerpen-Centraal*		**5 34**		**6 34**		**7 34**		**8 34**		**9 34**		**10 34**		**11 34**		**12 34**		**13 34**		**14 34**	
15	*Antwerpen-Berchem*		**5 39**	5 48	**6 39**	6 48	**7 39**	7 48	**8 39**	8 48	**9 39**	9 48	**10 39**	10 48	**11 39**	11 48	**12 39**	12 48	**13 39**	13 48	**14 39**	14 48
0	**Lier**		**5 50**	6 06	**6 50**	7 06	**7 50**	8 06	**8 50**	9 06	**9 50**	10 06	**10 50**	11 06	**11 50**	12 06	**12 50**	13 06	**13 50**	14 06	**14 50**	15 06
7	Berlaar			6 12		7 12		8 12		9 12		10 12		11 12		12 12		13 12		14 12		15 12
10	Melkouwen			6 15		7 15		8 15		9 15		10 15		11 15		12 15		13 15		14 15		15 15
13	**Heist-op-den-Berg**		**6 00**	6 19	**7 00**	7 19	**8 00**	8 19	**9 00**	9 19	**10 00**	10 19	**11 00**	11 19	**12 00**	12 19	**13 00**	13 19	**14 00**	14 19	**15 00**	15 19
19	Booischot			6 24		7 24		8 24		9 24		10 24		11 24		12 24		13 24		14 24		15 24
22	Begijnendijk			6 27		7 27		8 27		9 27		10 27		11 27		12 27		13 27		14 27		15 27
27	**Aarschot**	○	1 **6 09** 2	6 31	1 **7 09** 2	7 31	1 **8 09** 2	8 31	1 **9 09** 2	9 31	1 **10 09** 2	10 31	1 **11 09** 2	11 31	1 **12 09** 2	12 31	1 **13 09** 2	13 31	1 **14 09** 2	14 31	1 **15 09** 2	15 31
35	*Leuven*	○	*6 46*	6 46	*7 26*	7 45	*8 25*	8 46	*9 25*	9 46	*10 25*	10 46	*11 25*	11 46	*12 25*	12 46	*13 25*	13 46	*14 25*	14 46	*15 25*	15 46
35	*Hasselt*	○	**6 40**	*7 26*	**7 40**	*8 26*	**8 40**	*9 26*	**9 40**	*10 26*	**10 40**	*11 26*	**11 40**	*12 26*	**12 40**	*13 26*	**13 40**	*14 26*	**14 40**	*15 26*	**15 40**	*16 26*
34	*Liège-Guillemins*	○	**7 40**		**8 40**		**9 40**		**10 40**		**11 40**		**12 40**		**13 40**		**14 40**		**15 40**		**16 40**	

tab km			IR C 2915	L 2865	P 8280	IR C 2916	P 8215	L 2866	P 8281	IR C 2917	L 2867	P 8282 ▲	IR C 2918	L 2868	IR C 2919	L 2869	IR C 2920	L 2870	IR C 2921	L 2871	IR C 2922	L 2872
15	*Antwerpen-Centraal*		**15 34**			**16 34**				**17 34**			**18 34**		**19 34**		**20 34**		**21 34**		**22 34**	
15	*Antwerpen-Berchem*		**15 39**	15 48	16 26	**16 39**	16 53	16 48	17 26	**17 39**	17 48	18 13	**18 39**	18 48	**19 39**	19 48	**20 39**	20 48	**21 39**	21 48	**22 39**	22 48
0	**Lier**		**15 50**	16 06	16 40	**16 50**	17 04	17 07	17 40	**17 50**	18 06	18 28	**18 50**	19 06	**19 50**	20 06	**20 50**	21 06	**21 50**	22 06	**22 50**	23 06
7	Berlaar			16 12	16 46			17 13	17 46		18 12	18 34		19 12		20 12		21 12		22 12		23 12
10	Melkouwen			16 15	16 49			17 16	17 49		18 15	18 37		19 15		20 15		21 15		22 15		23 15
13	**Heist-op-den-Berg**		**16 00**	16 19	16 53	**17 00**		17 19	17 53	**18 00**	18 19	18 41	**19 00**	19 19	**20 00**	20 19	**21 00**	21 19	**22 00**	22 19	**23 00**	23 19
19	Booischot			16 24	16 58			17 24	17 58		18 24	18 46		19 24		20 24		21 24		22 24		23 24
22	Begijnendijk			16 27	17 02		2	17 27	18 02		18 27	18 49		19 27		20 27		21 27		22 27		23 27
27	**Aarschot**	○	1 **16 09** 2	16 31	17 07	1 **17 10**		2 17 31	18 07	1 **18 10** 2	18 31	18 53	1 **19 09** 2	19 31	1 **20 09** 2	20 31	1 **21 09** 2	21 31	1 **22 09** 2	22 31	2 **23 09** 2	23 31
35	*Leuven*	○	*16 25*	16 46	*17 25*	*17 46*		17 46	*18 25*	*18 46*	18 46	*19 25*	*19 25*	19 46	*20 25*	20 46	*21 25*	21 46	*22 25*	22 46	*23 25*	23 46
35	*Hasselt*	○	**16 40**	*17 26*	*17 37*	**17 40**	17 50	*18 26*	*18 40*	**18 40**	*19 26*	*19 40*	**19 40**	*20 26*	**20 40**	*21 26*	**21 40**	*22 26*	**22 40**	*23 26*	**23 40**	
34	*Liège-Guillemins*	○	**17 40**		*18 40*	**18 40**			*19 40*	**19 40**		*20 40*	**20 40**		**21 40**							

[1] Voir tableaux 35, 34.
[2] Voir tableau 35.

[1] Zie verder tabellen 35, 34.
[2] Zie verder tabel 35.

AARSCHOT - MECHELEN - DENDERMONDE → BLANKENBERGE

de weekends en op feestdagen tijdens het toeristisch seizoen

16

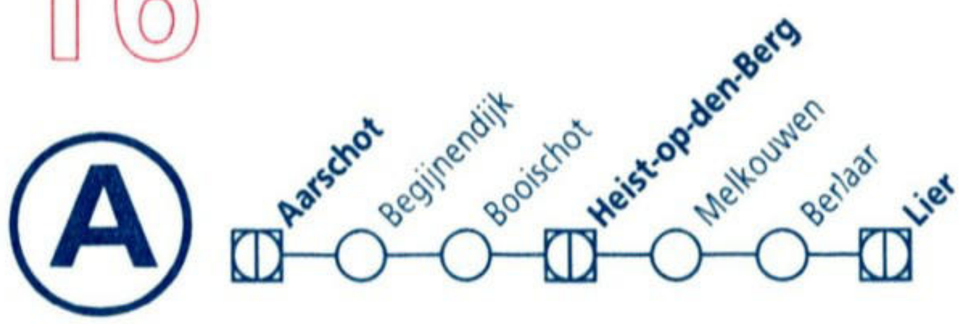

tab km			L 2875	P 7280	L 2876	IR c 2926	P 7281 ▲	L 2877	IR c 2927	P 7282	P 7215 ▲	L 2878	IR c 2928	P 7283	L 2879	IR c 2929	L 2880	IR c 2930	L 2881	IR c 2931	L 2882	IR c 2932
34	*Liège-Guillemins*												**6 20**	*6 20*		**7 20**		**8 20**		**9 20**		**10 20**
35	*Hasselt*			4 04		**5 20**	*5 20*	*5 34*	**6 15**	*6 15*	6 44	*6 34*	**7 19**	*7 19*	*7 34*	**8 20**	*8 34*	**9 20**	*9 34*	**10 20**	*10 34*	**11 20**
35	*Leuven*		4 20	*4 20*	5 14	*5 35*	*5 35*	6 14	*6 35*	*6 35*		7 14	*7 35*	*7 35*	8 14	*8 35*	9 14	*9 35*	10 14	*10 35*	11 14	*11 35*
0	**Aarschot**		4 34	4 45	5 29	**5 51**	5 54	6 29	**6 51**	6 54		7 29	**7 51**	7 54	8 29	**8 51**	9 29	**9 51**	10 29	**10 51**	11 29	**11 51**
5	Begijnendijk		4 38	4 49	5 33		5 59	6 33	|	6 59	|	7 33	|	7 59	8 33	|	9 33	|	10 33	|	11 33	|
8	Booischot		4 41	4 52	5 36		6 02	6 36	|	7 02	|	7 36	|	8 02	8 36	|	9 36	|	10 36	|	11 36	|
14	**Heist-op-den-Berg**		4 47	4 58	5 42	**6 01**	6 08	6 42	**7 01**	7 08	7 28	7 42	**8 01**	8 08	8 42	**9 01**	9 42	**10 01**	10 42	**11 01**	11 42	**12 01**
17	Melkouwen		4 50	5 01	5 45	|	6 11	6 45	|	7 11	|	7 45	|	8 11	8 45	|	9 45	|	10 45	|	11 45	|
20	Berlaar		4 53	5 04	5 48	|	6 14	6 48	|	7 14	|	7 48	|	8 14	8 48	|	9 48	|	10 48	|	11 48	|
27	**Lier**	○	4 59	5 10	5 54	**6 10**	6 20	6 54	**7 10**	7 20	7 38	7 54	**8 10**	8 20	8 54	**9 10**	9 54	**10 10**	10 54	**11 10**	11 54	**12 10**
15	*Antwerpen-Berchem*	○	5 12	5 23	6 12	**6 21**	6 35	7 12	**7 21**	7 35	7 50	8 12	**8 21**	8 35	9 12	**9 21**	10 12	**10 21**	11 12	**11 21**	12 12	**12 21**
15	*Antwerpen-Centraal*	○		5 27		**6 26**			**7 26**				**8 26**			**9 26**		**10 26**		**11 26**		**12 26**

tab km			L 2883	IR c 2933	L 2884	IR c 2934	L 2885	IR c 2935	L 2886	IR c 2936	L 2887	IR c 2937	L 2888	IR c 2938	L 2889	IR c 2939	L 2890	IR c 2940	L 2891	IR c 2941	L 2892	IR c 2942
34	*Liège-Guillemins*			**11 20**		**12 20**		**13 20**		**14 20**		**15 20**		**16 20**		**17 20**		**18 20**		**19 20**		**20 20**
35	*Hasselt*		*11 34*	**12 20**	*12 34*	**13 20**	*13 34*	**14 20**	*14 34*	**15 20**	*15 34*	**16 20**	*16 34*	**17 20**	*17 34*	**18 20**	*18 34*	**19 20**	*19 34*	**20 20**	*20 34*	**21 20**
35	*Leuven*		12 14	*12 35*	13 14	*13 35*	14 14	*14 35*	15 14	*15 35*	16 17	*16 34*	17 14	*17 35*	18 14	*18 35*	19 14	*19 35*	20 14	*20 35*	21 14	*21 35*
0	**Aarschot**		12 29	**12 51**	13 29	**13 51**	14 29	**14 51**	15 29	**15 51**	16 32	**16 51**	17 29	**17 51**	18 29	**18 51**	19 29	**19 51**	20 29	**20 51**	21 29	**21 51**
5	Begijnendijk		12 33	|	13 33	|	14 33	|	15 33	|	16 36	|	17 33	|	18 33	|	19 33	|	20 33	|	21 33	|
8	Booischot		12 36	|	13 36	|	14 36	|	15 36	|	16 39	|	17 36	|	18 36	|	19 36	|	20 36	|	21 36	|
14	**Heist-op-den-Berg**		12 42	**13 01**	13 42	**14 01**	14 42	**15 01**	15 42	**16 01**	16 45	**17 01**	17 42	**18 01**	18 42	**19 01**	19 42	**20 01**	20 42	**21 01**	21 42	**22 01**
17	Melkouwen		12 45	|	13 45	|	14 45	|	15 45	|	16 48	|	17 45	|	18 45	|	19 45	|	20 45	|	21 45	|
20	Berlaar		12 48	|	13 48	|	14 48	|	15 48	|	16 51	|	17 48	|	18 48	|	19 48	|	20 48	|	21 48	|
27	**Lier**	○	12 54	**13 10**	13 54	**14 10**	14 54	**15 10**	15 54	**16 10**	16 57	**17 10**	17 54	**18 10**	18 54	**19 10**	19 54	**20 10**	20 54	**21 10**	21 54	**22 10**
15	*Antwerpen-Berchem*	○	13 12	**13 21**	14 12	**14 21**	15 12	**15 21**	16 12	**16 21**	17 15	**17 21**	18 12	**18 21**	19 12	**19 21**	20 12	**20 21**	21 12	**21 21**	22 12	**22 21**
15	*Antwerpen-Centraal*	○		**13 26**		**14 26**		**15 26**		**16 26**		**17 26**		**18 26**		**19 26**		**20 26**		**21 26**		**22 26**

tab km			IR c 2943
34	*Liège-Guillemins*		**21 20**
35	*Hasselt*		**22 20**
35	*Leuven*		*22 35*
0	**Aarschot**		**22 51**
5	Begijnendijk		|
8	Booischot		|
14	**Heist-op-den-Berg**		**23 01**
17	Melkouwen		|
20	Berlaar		|
27	**Lier**	○	**23 10**
15	*Antwerpen-Berchem*	○	**23 21**
15	*Antwerpen-Centraal*	○	**23 26**

ℹ Voir tableau 15.

ℹ Zie verder tabel 15.

Niets dan troeven in ons

TREINKAARTSPEL !

B

21

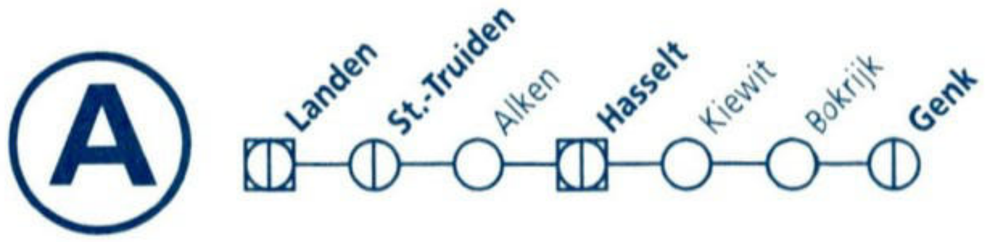

tab km		IC K 2203	IC K 2204	P 7305	IC K 2205	P 7306	IC K 2206	P 7307	IC K 2207	IC K 2208	IC K 2209	IC K 2210	IC K 2211	IC K 2212	IC K 2213	P 8314	IC K 2214	P 8315	IC K 2215	P 8300	IC K 2216
36	*Brussel-Bruxelles Zuid/Midi*		4 58		5 58	*6 28*	6 58		7 58	8 58	9 58	10 58	11 58	12 58	13 58		14 58		15 58	16 19	16 58
36	*Brussel-Bruxelles Centr.*		5 02		6 02	*6 32*	7 02		8 02	9 02	10 02	11 02	12 02	13 02	14 02		15 02		16 02	16 23	17 02
36	*Brussel-Bruxelles Noord/Nord*		5 08		6 08	*6 37*	7 08		8 08	9 08	10 08	11 08	12 08	13 08	14 08		15 08		16 08	16 33	17 07
36	*Leuven*		5 35		6 35	*7 04*	7 35		8 35	9 35	10 35	11 35	12 35	13 35	14 35		15 35		16 35	17 00	17 35
0	**Landen**	5 20	6 04		7 04	7 37	8 04		9 04	10 04	11 04	12 04	13 04	14 04	15 04		16 04		17 04	17 20	18 04
11	**Sint-Truiden**	5 29	6 14		7 14	7 47	8 14		9 14	10 14	11 14	12 14	13 14	14 14	15 14		16 14		17 14	17 31	18 14
22	Alken	5 38	6 23		7 23	7 55	8 23		9 23	10 23	11 23	12 23	13 23	14 23	15 23		16 23		17 23	17 42	18 23
28	**Hasselt** ○	5 44	6 29		7 29	8 01	8 29		9 29	10 29	11 29	12 29	13 29	14 29	15 29		16 29		17 29	17 48	18 29
16	*Antwerpen-Centraal*			*5 34*		*6 34*		*7 34*								*14 34*		*15 34*		*16 34*	
16	*Antwerpen-Berchem*			*5 39*		*6 39*		*7 39*								*14 39*		*15 39*		*16 53*	
28	**Hasselt**	5 46	6 31	6 55	7 31	8 05	8 31	8 55	9 31	10 31	11 31	12 31	13 31	14 31	15 31	15 55	16 31	16 55	17 31	17 53	18 31
33	Kiewit	5 52	6 37	7 01	7 37	8 12	8 37	9 01	9 37	10 37	11 37	12 37	13 37	14 37	15 37	16 01	16 37	17 01	17 37	17 59	18 37
37	Bokrijk	5 56	6 41	7 05	7 41	8 16	8 41	9 05	9 41	10 41	11 41	12 41	13 41	14 41	15 41	16 05	16 41	17 05	17 41	|	18 41
44	**Genk** ○	6 01	6 46	7 10	7 46	8 22	8 46	9 10	9 46	10 46	11 46	12 46	13 46	14 46	15 46	16 10	16 46	17 10	17 46	18 08	18 46

HASSELT - LANDEN - LEUVEN → OOSTENDE

alle dagen tijdens het toeristisch seizoen

tab km			P 8302	IC K 2217	IC K 2218	IC K 2219	T 6853	IC K 2220	IC K 2221	IC E 1521
			▲				1 ☼			2
36	*Brussel-*	*Zuid/Midi*	17 20	**17 58**	**18 58**	**19 58**	20 09	**20 58**	**21 58**	
36	*Bruxelles*	*Centr.*	17 24	**18 02**	**19 02**	**20 02**	20 13	**21 02**	**22 02**	
36		*Noord/Nord*	17 29	**18 08**	**19 08**	**20 08**	20 18	**21 08**	**22 08**	
36	*Leuven*		17 59	**18 35**	**19 35**	**20 35**	20 44	**21 35**	**22 35**	
0	**Landen**		18 20	**19 04**	**20 04**	**21 04**	21 14	**22 04**	**23 04**	
11	**Sint-Truiden**		18 31	**19 14**	**20 14**	**21 14**	21 24	**22 14**	**23 14**	
22	Alken		18 42	**19 23**	**20 23**	**21 23**	21 34	**22 23**	**23 23**	
28	**Hasselt**	○	18 48	**19 29**	**20 29**	**21 29**	21 40	**22 29**	**23 29**	
16	*Antwerpen-Centraal*		*17 34*				*20 34*			
16	*Antwerpen-Berchem*		*17 39*				*20 39*			
28	**Hasselt**		18 50	**19 31**	**20 31**	**21 31**	21 43	**22 31**	**23 31**	**0 07**
33	Kiewit		18 56	**19 37**	**20 37**	**21 37**	21 49	**22 37**	**23 37**	**0 13**
37	Bokrijk		|	**19 41**	**20 41**	**21 41**	21 53	**22 41**	**23 41**	**0 17**
44	**Genk**	○	19 05	**19 46**	**20 46**	**21 46**	21 58	**22 46**	**23 46**	**0 22**

1 Origine Ostende 19 01.
2 Ne circule pas les nuits du dimanche au lundi.
Circule également les nuits du vendredi au samedi.

1 Herkomst Oostende 19 01.
2 Rijdt niet de nachten van zondag op maandag.
Rijdt ook de nachten van vrijdag op zaterdag.

HASSELT - MECHELEN - OOSTENDE

de weekends en op feestdagen tijdens het toeristisch seizoen

21

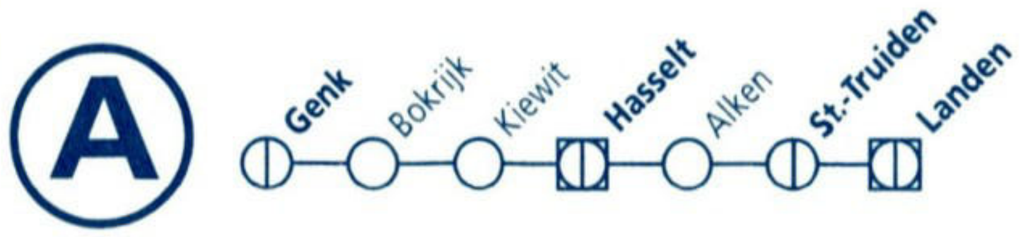

tab km			IC K 2226	IC K 2227	P 7300	P 7312	IC K 2228	P 7302	IC K 2229	P 7329	T 6803	IC K 2230	P 7330	IC K 2231	P 7331	IC K 2232	IC K 2233	IC K 2234	IC K 2235	IC K 2236	IC K 2237	P 8336
					▲						4 ☼											
0	**Genk**		**4 14**	**5 14**	5 41		**6 14**	6 39	**7 14**	7 50		**8 14**	8 50	**9 14**	9 50	**10 14**	**11 14**	**12 14**	**13 14**	**14 14**	**15 14**	15 39
7	Bokrijk		**4 19**	**5 19**	|		**6 19**	|	**7 19**	7 55		**8 19**	8 55	**9 19**	9 55	**10 19**	**11 19**	**12 19**	**13 19**	**14 19**	**15 19**	15 44
11	Kiewit		**4 23**	**5 23**	5 50		**6 23**	6 49	**7 23**	7 59		**8 23**	8 59	**9 23**	9 59	**10 23**	**11 23**	**12 23**	**13 23**	**14 23**	**15 23**	15 48
16	**Hasselt**	○	**4 29**	**5 29**	5 56		**6 29**	6 55	**7 29**	8 05		**8 29**	9 05	**9 29**	10 05	**10 29**	**11 29**	**12 29**	**13 29**	**14 29**	**15 29**	15 54
16	*Antwerpen-Berchem*	○			*7 21*			*8 21*		*9 21*			*10 21*		*11 21*							
16	*Antwerpen-Centraal*	○			*7 26*			*8 26*		*9 26*			*10 26*		*11 26*							
16	**Hasselt**		**4 31**	**5 31**	5 58	6 20	**6 31**	6 57	**7 31**		8 21	**8 31**		**9 31**		**10 31**	**11 31**	**12 31**	**13 31**	**14 31**	**15 31**	15 57
22	Alken		**4 38**	**5 38**	6 04	6 28	**6 38**	7 04	**7 38**		8 28	**8 38**		**9 38**		**10 38**	**11 38**	**12 38**	**13 38**	**14 38**	**15 38**	16 04
33	**Sint-Truiden**		**4 47**	**5 47**	6 16	6 37	**6 47**	7 14	**7 47**		8 39	**8 47**		**9 47**		**10 47**	**11 47**	**12 47**	**13 47**	**14 47**	**15 47**	16 14
44	**Landen**	○	1 **4 56**	1 **5 56**	2 6 25	2 6 45	3 **6 56**	2 7 23	3 **7 56**		5 8 48	3 **8 56**		1 **9 56**		1 **10 56**	1 **11 56**	1 **12 56**	1 **13 56**	1 **14 56**	1 **15 56**	16 22
36	*Leuven*	○	**5 25**	**6 25**	6 50	7 09	**7 25**	7 48	**8 25**		9 10	**9 25**		**10 25**		**11 25**	**12 25**	**13 25**	**14 25**	**15 25**	**16 25**	*16 56*
36	*Brussel-Bruxelles* Noord/Nord	○	**5 52**	**6 52**	7 21	7 41	**7 52**	8 22	**8 52**		9 37	**9 52**		**10 52**		**11 52**	**12 52**	**13 52**	**14 52**	**15 52**	**16 52**	*17 23*
36	*Brussel-Bruxelles* Centr.	○	**5 58**	**6 58**	7 26	7 46	**7 58**	8 28	**8 58**		9 44	**9 58**		**10 58**		**11 58**	**12 58**	**13 58**	**14 58**	**15 57**	**16 57**	*17 28*
36	*Brussel-Bruxelles* Zuid/Midi	○	**6 02**	**7 02**	7 30	7 52	**8 02**	8 32	**9 02**		9 48	**10 02**		**11 02**		**12 02**	**13 02**	**14 02**	**15 02**	**16 01**	**17 01**	*17 32*

TONGEREN - HASSELT - MECHELEN → BLANKENBERGE

de weekends en op feestdagen tijdens het toeristisch seizoen

tab km			IC K 2238	P 8338	IC K 2239	P 8339	IC K 2240	IC K 2241	IC K 2242	IC K 2243	IC K 2244					
0	**Genk**		**16 14**	16 50	**17 14**	17 50	**18 14**	**19 14**	**20 14**	**21 14**	**22 14**					
7	Bokrijk		**16 19**	16 55	**17 19**	17 55	**18 19**	**19 19**	**20 19**	**21 19**	**22 19**					
11	Kiewit		**16 23**	16 59	**17 23**	17 59	**18 23**	**19 23**	**20 23**	**21 23**	**22 23**					
16	**Hasselt**	○	**16 29**	17 05	**17 29**	18 05	**18 29**	**19 29**	**20 29**	**21 29**	**22 29**					
16	*Antwerpen-Berchem*	○		*18 21*		*19 21*										
16	*Antwerpen-Centraal*	○		*18 26*		*19 26*										
16	**Hasselt**		**16 31**		**17 33**		**18 33**	**19 31**	**20 31**	**21 31**	**22 31**					
22	Alken		**16 38**		**17 41**		**18 41**	**19 38**	**20 38**	**21 38**	**22 38**					
33	**Sint-Truiden**		**16 47**		**17 50**		**18 50**	**19 47**	**20 47**	**21 47**	**22 47**					
44	**Landen**	○	[1] **16 56**		[1] **17 59**		[1] **18 59**	[1] **19 56**	[1] **20 56**	[1] **21 56**	**22 56**					
36	*Leuven*	○	**17 25**		**18 26**		**19 26**	**20 25**	**21 25**	**22 25**						
36	*Brussel-Bruxelles* *Noord/Nord*	○	**17 52**		**18 52**		**19 52**	**20 52**	**21 52**	**22 52**						
36	*Brussel-Bruxelles* *Centr.*	○	**17 58**		**18 58**		**19 58**	**20 58**	**21 58**	**22 58**						
36	*Brussel-Bruxelles* *Zuid/Midi*	○	**18 02**		**19 02**		**20 02**	**21 02**	**22 02**	**23 02**						

[1] Voir tableaux 36, 50.
[2] Voir tableau 36.
[3] Voir tableaux 36, 50, 50a.
[4] Destination Ostende 10 58.
[5] Voir tableaux 36, 50a.

[1] Zie verder tabellen 36, 50.
[2] Zie verder tabel 36.
[3] Zie verder tabellen 36, 50, 50a.
[4] Bestemming Oostende 10 58.
[5] Zie verder tabellen 36, 50a.

Samen per trein is zo voordelig.

MULTI PASS

B

25

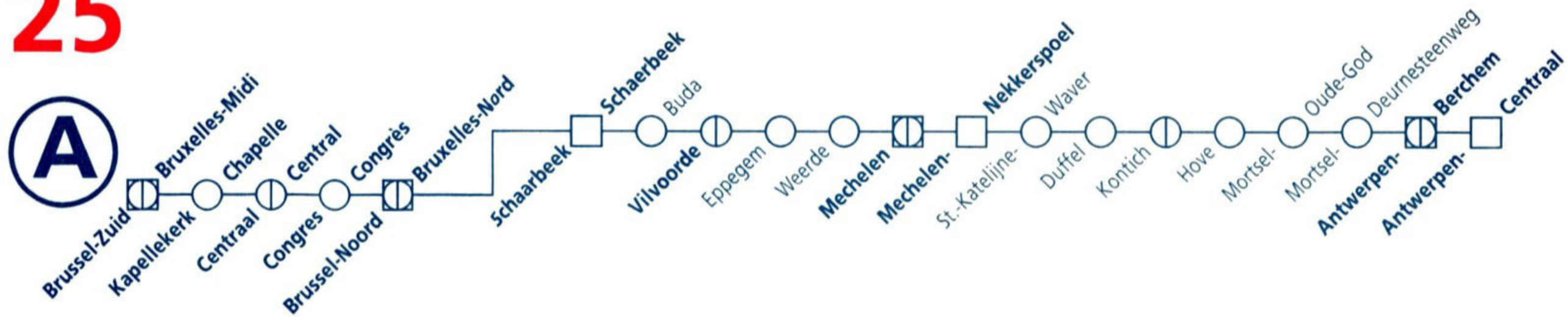

25

tab km			IR b 2803	L 3254	INT 289	IC I 2004	IR b 2804	IR a 2605	IR g 3404	L 3255	P 7890	IC I 2005	IR b 2805	IR a 2606	IR g 3405	IR n 3304	L 3256	IC N 4506	IC B 606	IC I 2006	L 3356	P 7260
96	*Paris-Nord*				23 16																	
96	*Mons*				3 56						4 39		5 07		5 07			5 45	5 45			
124	*Charleroi-Sud*										4 31	4 31				5 34	5 34	5 34		6 05		6 05
124	*Luttre*										4 49	4 49				5 48	5 48	5 48		6 17		6 17
124	*Nivelles*						4 31		4 31	4 31	5 01	5 01	5 31		5 31	5 58	5 58	5 58		6 26		6 26
124	*Braine-l'Alleud*						4 42		4 42	4 42	5 13	5 13	5 42		5 42	6 07	6 07	6 07		6 36		6 36
0	**Brussel-Bruxelles**	**Zuid/Midi**		4 28	4 49	4 52	5 09		5 15	5 28	5 47	5 52	6 09		6 15	6 21	6 26	6 35	6 45	6 52		6 55
		Kap./Chap.															6 28					6 57
		Centr.		4 32		4 56	5 13		5 19	5 32	5 51	5 56	6 13		6 19	6 25	6 31	6 39	6 49	6 56		7 00
		Congr.															6 33					7 02
		Noord/Nord		4 37		5 02	5 18		5 24	5 37	5 56	6 02	6 18		6 24	6 30	6 37	6 44	6 54	7 02		7 06
6	**Schaarbeek/Schaerbeek**			4 40						5 40	6 01						6 40					7 09
11	Buda			4 44						5 44							6 44					7 13
13	**Vilvoorde**			4 47		5 10	5 26			5 47	6 07	6 10	6 26			6 38	6 47			7 10	7 15	7 16
17	Eppegem			4 51						5 51							6 51					7 20
19	Weerde			4 54						5 54							6 54				7 20	7 23
24	**Mechelen**	○		4 58		5 18	5 34		2 5 39	5 58		6 18	6 34		2 6 39	6 46	6 58	7 01	7 08	7 18	7 24	7 27
24	**Mechelen**		4 36	5 06		5 20	5 36	5 37		6 06		6 20	6 36	6 37		6 48	7 06	7 03	7 10	7 20		
26	**Mechelen-Nekkerspoel**		4 38	5 08			5 38			6 08			6 38			6 51	7 08					
30	Sint-Katelijne-Waver		4 43	5 13			5 43			6 13			6 43				7 13					
33	Duffel		4 46	5 16			5 46			6 16			6 46				7 16					
38	Kontich		4 51	5 21			5 51			6 21			6 51				7 21					
40	Hove		4 54	5 24			5 54			6 24			6 54				7 24					
42	Mortsel-Oude-God		4 57	5 27			5 57			6 27			6 57				7 27					
43	Mortsel-Deurnesteenweg		4 59	5 29			5 59			6 29			6 59				7 29					
45	**Antwerpen-Berchem**	○	5 02	5 33	1 5 27	5 35	6 02	5 53		6 33		6 35	7 02	6 53		7 05	7 33	7 16	1 7 25	7 35		
48	**Antwerpen-Centraal**	○	5 06			5 44	6 06	5 57				6 44	7 06	6 57		1 7 09		7 20		7 44		
12	*Roosendaal*	○			5 58														7 53			
12	*Dordrecht*	○																	8 23			
12	*Rotterdam-C.S.*	○			7 09														8 39			
12	*Den Haag-H.S.*	○			7 28														8 58			
12	*Schiphol*	○			7 52														9 22			
12	*Amsterdam-C.S.*	○			8 09														9 40			

tab km		IR b 2806	IR a 2607	IR g 3406	L 3556	IR n 3305	L 3257	IC N 4507	P 7100	IC B 607	P 7089 ▲	IC I 2007	L 3357	IR b 2807	IR a 2608	IR g 3407	L 3557	IR n 3306	3 9409	L 3258	IC N 4508 ▲
96	*Paris-Nord*																		6 55	*6 55*	*6 55*
96	*Mons*	*6 07*		*6 07*			*6 21*	*6 45*	*6 45*	*6 45*				*7 07*		*7 07*			*7 26*	*7 26*	*7 45*
124	*Charleroi-Sud*	*6 05*		*6 15*		6 33	*6 33*	*6 33*	*6 33*	*6 58*		7 06		*7 06*		*7 12*		7 32	*7 32*	*7 32*	7 41
124	*Luttre*	*6 17*		*6 33*		6 47	*6 47*	*6 47*	*6 47*			7 18		*7 18*		*7 30*		7 46	*7 46*	*7 46*	*7 46*
124	*Nivelles*	6 29		*6 46*		6 57	*6 57*	*6 57*	7 01	*7 19*		7 27		7 22		*7 43*		7 56	*7 56*	*7 56*	8 02
124	*Braine-l'Alleud*	6 40		*6 55*		7 06	*7 06*	*7 06*	7 13	*7 13*		7 36		7 39		*7 39*		8 05	*8 05*	*8 05*	8 11
0	**Brussel-Bruxelles** Zuid/Midi	7 08		7 15		7 21	7 26	7 35	7 38	7 45		7 52		8 08		8 15		8 20	8 28	8 26	8 31
	Kap./Chap.	7 10					7 28							8 10						8 28	8 34
	Centr.	7 13		7 19		7 25	7 31	7 39	7 42	7 49		7 56		8 13		8 19		8 24		8 31	8 37
	Congr.	7 15					7 33		7 45					8 15						8 33	8 40
	Noord/Nord	7 18		7 24		7 30	7 37	7 44	7 49	7 54		8 02		8 18		8 24		8 30		8 37	8 44
6	**Schaarbeek/Schaerbeek**						7 40													8 40	
11	Buda						7 44													8 44	
13	**Vilvoorde**	7 26			7 37	7 38	7 47		7 58			8 10	8 15	8 26			8 35	8 38		8 47	
17	Eppegem				7 41		7 51						8 19				8 39			8 51	
19	Weerde						7 54						8 20							8 54	
24	**Mechelen** ○	7 34		2 7 39	7 54	7 46	7 58	8 01	8 12	8 08		8 18	8 24	8 34		2 8 39	8 53	8 46		8 58	9 01
24	**Mechelen**	7 36	7 37			7 48	8 06	8 03		8 10	8 13	8 20		8 36	8 37			8 48		9 06	9 03
26	**Mechelen-Nekkerspoel**	7 38				7 51	8 08				8 16			8 38				8 51		9 08	
30	Sint-Katelijne-Waver	7 43					8 13				8 21			8 43						9 13	
33	Duffel	7 46					8 16				8 25			8 46						9 16	
38	Kontich	7 51					8 21				8 30			8 51						9 21	
40	Hove	7 54					8 24							8 54						9 24	
42	Mortsel-Oude-God	7 57					8 27							8 57						9 27	
43	Mortsel-Deurnesteenweg	7 59					8 29							8 59						9 29	
45	**Antwerpen-Berchem** ○	8 02	7 53			8 05	8 33	8 16		1 8 25		8 35		9 02	8 53			9 05	1 9 04	9 33	9 16
48	**Antwerpen-Centraal** ○	8 06	7 57			1 8 09		8 20				8 44		9 06	8 57			1 9 09			9 20
12	*Roosendaal* ○									8 53											
12	*Dordrecht* ○									9 23											
12	*Rotterdam-C.S.* ○									9 39									10 09		
12	*Den Haag-H.S.* ○									9 58									10 28		
12	*Schiphol* ○									10 22									10 52		
12	*Amsterdam-C.S.* ○									10 40									11 08		

1 Voir tableau 12.
2 Voir tableau 15.
3 Billet Thalys obligatoire.

1 Zie verder tabel 12.
2 Zie verder tabel 15.
3 Thalys vervoerbewijs verplicht.

RAILFLEX... **deeltijds sporen en werken**

25

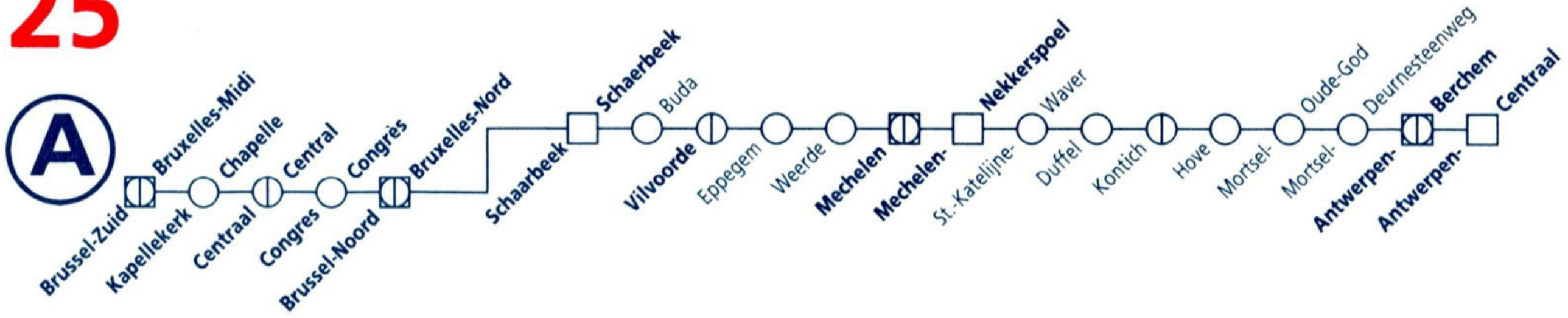

25

tab km			IC N 4508	IC B 608	IC I 2008	L 3358	IR b 2808	IR a 2609	IR g 3408	L 3558	IR n 3307	L 3259	IC N 4509	IC B 609	IC I 2009	L 3359	IR b 2809	IR a 2610	IR g 3409	L 3559	IR n 3308	L 3260
			f																			
96	*Paris-Nord*		*6 55*	*6 55*			*7 31*		*7 31*		*7 31*	*7 55*	*7 55*	*7 55*								*8 55*
96	*Mons*		*7 45*	*7 45*			*8 07*		*8 07*				*8 45*	*8 45*			*9 07*		*9 07*			
124	*Charleroi-Sud*		*7 32*	*7 57*	**8 06**		*8 06*		*8 06*		**8 34**	*8 34*	*8 34*		**9 07**		*9 07*		*9 07*		**9 34**	*9 34*
124	*Luttre*		*7 46*		**8 18**		*8 18*		*8 18*		**8 48**	*8 48*	*8 48*		**9 19**		*9 19*		*9 19*		**9 48**	*9 48*
124	*Nivelles*		*7 56*	*8 18*	**8 27**		**8 31**		*8 31*		**8 58**	*8 58*	*8 58*		**9 28**		**9 31**		*9 31*		**9 58**	*9 58*
124	*Braine-l'Alleud*		*8 05*	*8 17*	**8 36**		**8 42**		*8 42*		**9 07**	*9 07*	*9 07*		**9 37**		**9 42**		*9 42*		**10 07**	*10 07*
	Brussel-Bruxelles	**Zuid/Midi**	**8 35**	**8 45**	**8 52**		**9 08**		**9 15**		**9 21**	9 26	**9 35**	**9 45**	**9 52**		**10 08**		**10 15**		**10 21**	10 26
		Kap./Chap.					**9 10**					9 28					**10 10**					10 28
0		**Centr.**	**8 39**	**8 49**	**8 56**		**9 13**		**9 19**		**9 25**	9 31	**9 39**	**9 49**	**9 56**		**10 13**		**10 19**		**10 25**	10 31
		Congr.					**9 15**					9 33					**10 15**					10 33
		Noord/Nord	**8 44**	**8 54**	**9 02**		**9 18**		**9 24**		**9 30**	9 37	**9 44**	**9 54**	**10 02**		**10 18**		**10 24**		**10 30**	10 37
6	**Schaarbeek/Schaerbeek**											9 40										10 40
11	Buda											9 44										10 44
13	**Vilvoorde**				**9 10**	9 15	**9 26**			9 35	**9 38**	9 47			**10 10**	10 15	**10 26**			10 35	**10 38**	10 47
17	Eppegem					9 20				9 39		9 51								10 39		10 51
19	Weerde											9 54				10 20						10 54
24	**Mechelen**	○	**9 01**	**9 08**	**9 18**	9 24	**9 34**		3 **9 39**	9 53	**9 46**	9 58	**10 01**	**10 08**	**10 18**	10 24	**10 34**		3 **10 39**	10 53	**10 46**	10 58
24	**Mechelen**		**9 03**	**9 10**	**9 20**		**9 36**	**9 37**			**9 48**	10 06	**10 03**	**10 10**	**10 20**		**10 36**	**10 37**			**10 48**	11 06
26	**Mechelen-Nekkerspoel**						**9 38**				**9 51**	10 08					**10 38**				**10 51**	11 08
30	Sint-Katelijne-Waver						**9 43**					10 13					**10 43**					11 13
33	Duffel						**9 46**					10 16					**10 46**					11 16
38	Kontich						**9 51**					10 21					**10 51**					11 21
40	Hove						**9 54**					10 24					**10 54**					11 24
42	Mortsel-Oude-God						**9 57**					10 27					**10 57**					11 27
43	Mortsel-Deurnesteenweg						**9 59**					10 29					**10 59**					11 29
45	**Antwerpen-Berchem**	○	**9 16**	2 **9 25**	**9 35**		**10 02**	**9 53**			**10 05**	10 33	**10 16**	2 **10 25**	**10 35**		**11 02**	**10 53**			**11 05**	11 33
48	**Antwerpen-Centraal**	○	**9 20**		**9 44**		**10 06**	**9 57**			2 **10 09**		**10 20**		**10 44**		**11 06**	**10 57**			2 **11 09**	
12	*Roosendaal*	○		**9 53**										**10 53**								
12	*Dordrecht*	○		**10 23**										**11 23**								
12	*Rotterdam-C.S.*	○		**10 39**										**11 39**								
12	*Den Haag-H.S.*	○		**10 58**										**11 58**								
12	*Schiphol*	○		**11 22**										**12 22**								
12	*Amsterdam-C.S.*	○		**11 40**										**12 40**								

tab km		IC N 4510	IC B 610	IC I 2010	L 3360	IR b 2810	IR a 2611	IR g 3410	L 3560	IR n 3309	9321 [4]	L 3261	IC N 4511	IC B 611	IC I 2011	L 3361	IR b 2811	IR a 2612	IR g 3411	L 3561	IR n 3310
96	*Paris-Nord*	*8 55*	*8 55*								**9 55**	*9 55*	*9 55*	*9 55*							
96	*Mons*	*9 45*	*9 45*			*10 07*		*10 07*					*10 45*	*10 45*			*11 07*		*11 07*		
124	*Charleroi-Sud*	*9 34*		**10 07**		*10 07*		*10 07*		**10 34**	*10 34*	*10 34*	*10 34*		**11 07**		*11 07*		*11 07*		**11 34**
124	*Luttre*	*9 48*		**10 19**		*10 19*		*10 19*		**10 48**	*10 48*	*10 48*	*10 48*		**11 19**		*11 19*		*11 19*		**11 48**
124	*Nivelles*	*9 58*		**10 28**		**10 31**		*10 31*		**10 58**	*10 58*	*10 58*	*10 58*		**11 28**		**11 31**		*11 31*		**11 58**
124	*Braine-l'Alleud*	*10 07*		**10 37**		**10 42**		*10 42*		**11 07**	*11 07*	*11 07*	*11 07*		**11 37**		**11 42**		*11 42*		**12 07**
	Brussel-Bruxelles Zuid/Midi	**10 35**	**10 45**	**10 52**		**11 08**		**11 15**		**11 21**	**11 28**	11 26	**11 35**	**11 45**	**11 52**		**12 08**		**12 15**		**12 21**
	Brussel-Bruxelles Kap./Chap.					**11 10**						11 28					**12 10**				
0	**Brussel-Bruxelles** Centr.	**10 39**	**10 49**	**10 56**		**11 13**		**11 19**		**11 25**		11 31	**11 39**	**11 49**	**11 56**		**12 13**		**12 19**		**12 25**
	Brussel-Bruxelles Congr.					**11 15**						11 33					**12 15**				
	Brussel-Bruxelles Noord/Nord	**10 44**	**10 54**	**11 02**		**11 18**		**11 24**		**11 30**		11 37	**11 44**	**11 54**	**12 02**		**12 18**		**12 24**		**12 30**
6	**Schaarbeek/Schaerbeek**											11 40									
11	Buda											11 44									
13	**Vilvoorde**			**11 10**	11 15	**11 26**			11 35	**11 38**		11 47			**12 10**	12 15	**12 26**			12 35	**12 38**
17	Eppegem								11 39			11 51								12 39	
19	Weerde				11 20							11 54				12 20					
24	**Mechelen** ○	**11 01**	**11 08**	**11 18**	11 24	**11 34**		[3] **11 39**	11 53	**11 46**		11 58	**12 01**	**12 08**	**12 18**	12 24	**12 34**		[3] **12 39**	12 53	**12 46**
24	**Mechelen**	**11 03**	**11 10**	**11 20**		**11 36**	**11 37**			**11 48**		12 06	**12 03**	**12 10**	**12 20**		**12 36**	**12 37**			**12 48**
26	**Mechelen-Nekkerspoel**					**11 38**				**11 51**		12 08					**12 38**				**12 51**
30	Sint-Katelijne-Waver					**11 43**						12 13					**12 43**				
33	Duffel					**11 46**						12 16					**12 46**				
38	Kontich					**11 51**						12 21					**12 51**				
40	Hove					**11 54**						12 24					**12 54**				
42	Mortsel-Oude-God					**11 57**						12 27					**12 57**				
43	Mortsel-Deurnesteenweg					**11 59**						12 29					**12 59**				
45	**Antwerpen-Berchem** ○	**11 16**	[2] **11 25**	**11 35**		**12 02**	**11 53**			**12 05**	[2] **12 04**	12 33	**12 16**	[2] **12 25**	**12 35**		**13 02**	**12 53**			**13 05**
48	**Antwerpen-Centraal** ○	**11 20**		**11 44**		**12 06**	**11 57**			[2] **12 09**			**12 20**		**12 44**		**13 06**	**12 57**			[2] **13 09**
12	*Roosendaal* ○		**11 53**											**12 53**							
12	*Dordrecht* ○		**12 23**											**13 23**							
12	*Rotterdam-C.S.* ○		**12 39**								**13 09**			**13 39**							
12	*Den Haag-H.S.* ○		**12 58**								**13 28**			**13 58**							
12	*Schiphol* ○		**13 22**								**13 52**			**14 22**							
12	*Amsterdam-C.S.* ○		**13 40**								**14 08**			**14 40**							

[1] Circule uniquement pendant les congés annuels.
[2] Voir tableau 12.
[3] Voir tableau 15.
[4] Billet Thalys obligatoire.

[1] Rijdt enkel tijdens de jaarlijkse vakantie.
[2] Zie verder tabel 12.
[3] Zie verder tabel 15.
[4] Thalys vervoerbewijs verplicht.

DE TREINKAART... **De juiste keuze.**

25

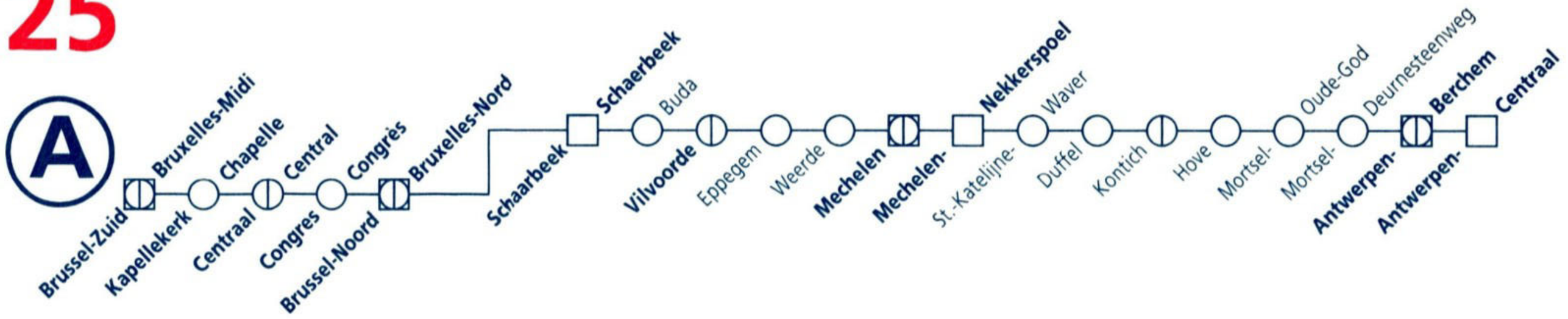

25

tab km		L 3262	IC N 4512	IC B 612	IC I 2012	L 3362	IR b 2812	IR a 2613	IR g 3412	L 3562	IR n 3311	9329	L 3263	IC N 4513	IC B 613	IC I 2013	L 3363	IR b 2813	IR a 2614	IR g 3413	L 3563
96	*Paris-Nord*	*10 55*	*10 55*	*10 55*								**11 55**	*11 55*	*11 55*	*11 55*						
96	*Mons*		*11 45*	*11 45*			*12 07*		*12 07*					*12 45*	*12 45*			*13 07*		*13 07*	
124	*Charleroi-Sud*	*11 34*	*11 34*		**12 07**		*12 07*		*12 07*		**12 34**	*12 34*	*12 34*	*12 34*		**13 07**		*13 07*		*13 07*	
124	*Luttre*	*11 48*	*11 48*		**12 19**		*12 19*		*12 19*		**12 48**	*12 48*	*12 48*	*12 48*		**13 19**		*13 19*		*13 19*	
124	*Nivelles*	*11 58*	*11 58*		**12 28**		**12 31**		*12 31*		**12 58**	*12 58*	*12 58*	*12 58*		**13 28**		**13 31**		*13 31*	
124	*Braine-l'Alleud*	*12 07*	*12 07*		**12 37**		**12 42**		*12 42*		**13 07**	*13 07*	*13 07*	*13 07*		**13 37**		**13 42**		*13 42*	
0	**Brussel-Bruxelles** Zuid/Midi	12 26	**12 35**	**12 45**	**12 52**		**13 08**		**13 15**		**13 21**	**13 28**	13 26	**13 35**	**13 45**	**13 52**		**14 08**		**14 15**	
	Kap./Chap.	12 28					**13 10**						13 28					**14 10**			
	Centr.	12 31	**12 39**	**12 49**	**12 56**		**13 13**		**13 19**		**13 25**		13 31	**13 39**	**13 49**	**13 56**		**14 13**		**14 19**	
	Congr.	12 33					**13 15**						13 33					**14 15**			
	Noord/Nord	12 37	**12 44**	**12 54**	**13 02**		**13 18**		**13 24**		**13 30**		13 37	**13 44**	**13 54**	**14 02**		**14 18**		**14 24**	
6	**Schaarbeek/Schaerbeek**	12 40											13 40								
11	Buda	12 44											13 44								
13	**Vilvoorde**	12 47			**13 10**	13 15	**13 26**			13 35	**13 38**		13 47			**14 10**	14 15	**14 26**			14 35
17	Eppegem	12 51								13 39			13 51								14 39
19	Weerde	12 54				13 20							13 54				14 20				
24	**Mechelen** ○	12 58	**13 01**	**13 08**	**13 18**	13 24	**13 34**		[2] **13 39**	13 53	**13 46**		13 58	**14 01**	**14 08**	**14 18**	14 24	**14 34**		[2] **14 39**	14 53
24	**Mechelen**	13 06	**13 03**	**13 10**	**13 20**		**13 36**	**13 37**			**13 48**		14 06	**14 03**	**14 10**	**14 20**		**14 36**	**14 37**		
26	**Mechelen-Nekkerspoel**	13 08					**13 38**				**13 51**		14 08					**14 38**			
30	Sint-Katelijne-Waver	13 13					**13 43**						14 13					**14 43**			
33	Duffel	13 16					**13 46**						14 16					**14 46**			
38	Kontich	13 21					**13 51**						14 21					**14 51**			
40	Hove	13 24					**13 54**						14 24					**14 54**			
42	Mortsel-Oude-God	13 27					**13 57**						14 27					**14 57**			
43	Mortsel-Deurnesteenweg	13 29					**13 59**						14 29					**14 59**			
45	**Antwerpen-Berchem** ○	13 33	**13 16**	[1] **13 25**	**13 35**		**14 02**	**13 53**			**14 05**	[1] **14 04**	14 33	**14 16**	[1] **14 25**	**14 35**		**15 02**	**14 53**		
48	**Antwerpen-Centraal** ○		**13 20**		**13 44**		**14 06**	**13 57**			[1] **14 09**			**14 20**		**14 44**		**15 06**	**14 57**		
12	*Roosendaal* ○			**13 53**											**14 53**						
12	*Dordrecht* ○			**14 23**											**15 23**						
12	*Rotterdam-C.S.* ○			**14 39**								**15 09**			**15 39**						
12	*Den Haag-H.S.* ○			**14 58**								**15 28**			**15 58**						
12	*Schiphol* ○			**15 22**								**15 52**			**16 22**						
12	*Amsterdam-C.S.* ○			**15 40**								**16 08**			**16 40**						

tab km		IR n 3312	L 3264	IC N 4514	IC B 614	IC I 2014	L 3364	IR b 2814	IR a 2615	IR g 3414	L 3564	IR n 3313	L 3265	IC N 4515	IC B 615	IC I 2015	L 3365	P 8255	IR b 2815	IR a 2616	IR g 3415
96	*Paris-Nord*		*12 55*	*12 55*	*12 55*													⑤*14 25*	⑤*14 25*		
96	*Mons*			*13 45*	*13 45*			*14 07*		*14 07*				*14 45*	*14 45*				*15 07*		*15 07*
124	*Charleroi-Sud*	**13 34**	*13 34*	*13 34*		**14 07**		*14 07*		*14 07*		**14 34**	*14 34*	*14 34*		**15 05**		*15 05*	*15 05*		*15 05*
124	*Luttre*	**13 48**	*13 48*	*13 48*		**14 19**		*14 19*		*14 19*		**14 48**	*14 48*	*14 48*		**15 17**		*15 17*	*15 17*		*15 17*
124	*Nivelles*	**13 58**	*13 58*	*13 58*		**14 28**		**14 31**		*14 31*		**14 58**	*14 58*	*14 58*		**15 26**		*15 26*	**15 29**		*15 29*
124	*Braine-l'Alleud*	**14 07**	*14 07*	*14 07*		**14 37**		**14 42**		*14 42*		**15 07**	*15 07*	*15 07*		**15 36**		*15 36*	**15 40**		*15 40*
0	**Brussel-Bruxelles** **Zuid/Midi**	**14 21**	14 26	**14 35**	**14 45**	**14 52**		**15 08**		**15 15**		**15 21**	15 26	**15 35**	**15 45**	**15 52**		15 56	**16 08**		**16 15**
	Kap./Chap.		14 28					**15 10**					15 28					15 58	**16 10**		
	Centr.	**14 25**	14 31	**14 39**	**14 49**	**14 56**		**15 13**		**15 19**		**15 25**	15 31	**15 39**	**15 49**	**15 56**		16 01	**16 13**		**16 19**
	Congr.		14 33					**15 15**					15 33					16 03	**16 15**		
	Noord/Nord	**14 30**	14 37	**14 44**	**14 54**	**15 02**		**15 18**		**15 24**		**15 30**	15 37	**15 44**	**15 54**	**16 02**		16 07	**16 18**		**16 24**
6	**Schaarbeek/Schaerbeek**		14 40										15 40					16 10			
11	Buda		14 44										15 44					16 14			
13	**Vilvoorde**	**14 38**	14 47			**15 10**	15 15	**15 26**			15 35	**15 38**	15 47			**16 10**	16 15	16 18	**16 26**		
17	Eppegem		14 51								15 39		15 51					16 22			
19	Weerde		14 54				15 20						15 54				16 20	16 26			
24	**Mechelen** ○	**14 46**	14 58	**15 01**	**15 08**	**15 18**	15 24	**15 34**		[2] **15 39**	15 53	**15 46**	15 58	**16 01**	**16 08**	**16 18**	16 24	[4] 16 31	**16 34**		[2] **16 39**
24	**Mechelen**	**14 48**	15 06	**15 03**	**15 10**	**15 20**		**15 36**	**15 37**			**15 48**	16 06	**16 03**	**16 10**	**16 20**			**16 36**	**16 37**	
26	**Mechelen-Nekkerspoel**	**14 51**	15 08					**15 38**				**15 51**	16 08						**16 38**		
30	Sint-Katelijne-Waver		15 13					**15 43**					16 13						**16 43**		
33	Duffel		15 16					**15 46**					16 16						**16 46**		
38	Kontich		15 21					**15 51**					16 21						**16 51**		
40	Hove		15 24					**15 54**					16 24						**16 54**		
42	Mortsel-Oude-God		15 27					**15 57**					16 27						**16 57**		
43	Mortsel-Deurnesteenweg		15 29					**15 59**					16 29						**16 59**		
45	**Antwerpen-Berchem** ○	**15 05**	15 33	**15 16**	[1] **15 25**	**15 35**		**16 02**	**15 53**			**16 05**	16 33	**16 16**	[1] **16 25**	**16 35**			**17 02**	**16 53**	
48	**Antwerpen-Centraal** ○	[1] **15 09**		**15 20**		**15 44**		**16 06**	**15 57**			[1] **16 09**		**16 20**		**16 44**			**17 06**	**16 57**	
12	*Roosendaal* ○				**15 53**										**16 53**						
12	*Dordrecht* ○				**16 23**										**17 23**						
12	*Rotterdam-C.S.* ○				**16 39**										**17 39**						
12	*Den Haag-H.S.* ○				**16 58**										**17 58**						
12	*Schiphol* ○				**17 22**										**18 22**						
12	*Amsterdam-C.S.* ○				**17 40**										**18 40**						

[1] Voir tableau 12.
[2] Voir tableau 15.
[3] Billet Thalys obligatoire.
[4] Voir tableau 53a.

[1] Zie verder tabel 12.
[2] Zie verder tabel 15.
[3] Thalys vervoerbewijs verplicht.
[4] Zie verder tabel 53a.

ANVERS

Zoo d'Anvers

B-Excursion 101*

25

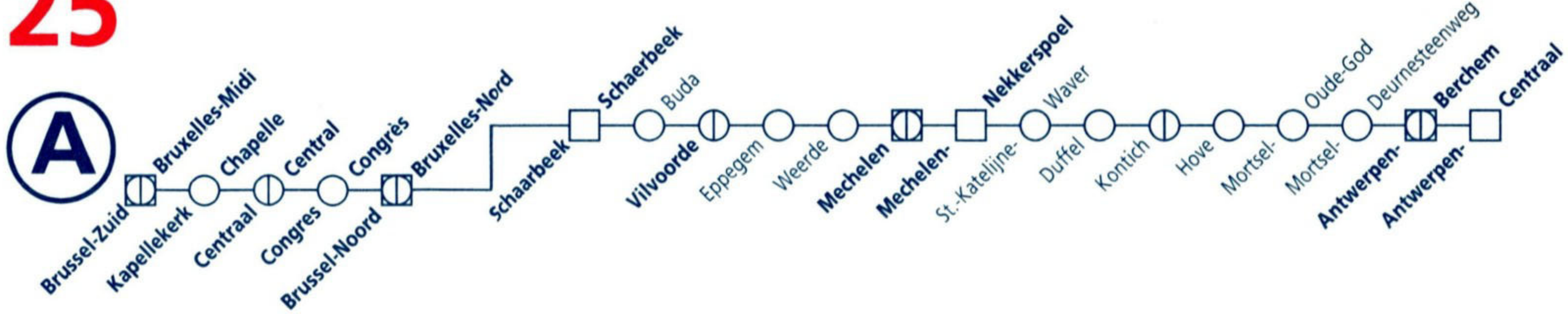

25

tab km		L 3565	IR n 3314	L 3266	IC N 4516	IC B 616	IC I 2016	L 3366	P 8257	IR b 2816	IR a 2617	IR g 3416	L 3566	IR n 3315	9345	L 3267	P 8200	IC N 4517	IC B 617	IC I 2017	L 3367
															3		4				
96	*Paris-Nord*			*14 55*	*14 55*	*14 55*									**15 55**	*15 55*		*15 55*	*15 55*		
96	*Mons*				*15 45*	*15 45*			*16 07*	*16 07*		*16 07*						*16 45*	*16 45*		
124	*Charleroi-Sud*		**15 33**	*15 33*	*15 33*		**16 05**		*16 05*	*16 05*		*16 05*		**16 33**	*16 33*	*16 33*		*16 33*		**17 05**	
124	*Luttre*		**15 47**	*15 47*	*15 47*		**16 17**		*16 17*	*16 17*		*16 17*		**16 47**	*16 47*	*16 47*		*16 47*		**17 17**	
124	*Nivelles*		**15 57**	*15 57*	*15 57*		**16 26**		*16 26*	**16 29**		*16 29*		**16 57**	*16 57*	*16 57*		*16 57*		**17 26**	
124	*Braine-l'Alleud*		**16 06**	*16 06*	*16 06*		**16 36**		*16 36*	**16 40**		*16 40*		**17 06**	*17 06*	*17 06*		*17 06*		**17 35**	
0	**Brussel-Bruxelles** Zuid/Midi		**16 21**	16 26	**16 35**	**16 45**	**16 52**		17 00	**17 08**		**17 15**		**17 21**	**17 28**	17 26		**17 35**	**17 45**	**17 52**	
	Kap./Chap.			16 28					17 02	**17 10**						17 28					
	Centr.		**16 25**	16 31	**16 39**	**16 49**	**16 56**		17 05	**17 13**		**17 19**		**17 25**		17 31		**17 39**	**17 49**	**17 56**	
	Congr.			16 33					17 07	**17 15**						17 33					
	Noord/Nord		**16 30**	16 37	**16 44**	**16 54**	**17 02**		17 10	**17 18**		**17 24**		**17 30**		17 37		**17 44**	**17 54**	**18 02**	
6	**Schaarbeek/Schaerbeek**			16 40					17 13							17 40					
11	Buda			16 44					17 17							17 44					
13	**Vilvoorde**	16 37	**16 38**	16 47			**17 10**	17 15	17 20	**17 26**			17 35	**17 38**		17 47	17 52			**18 10**	18 15
17	Eppegem	16 41		16 51					17 24				17 39			17 51					
19	Weerde			16 54				17 20	17 27							17 54					18 20
24	**Mechelen** ○	16 55	**16 46**	16 58	**17 01**	**17 08**	**17 18**	17 24	17 31	**17 34**		2 **17 39**	17 53	**17 46**		17 58	17 59	**18 01**	**18 08**	**18 18**	18 24
24	**Mechelen**		**16 48**	17 06	**17 03**	**17 10**	**17 20**			**17 36**	**17 37**			**17 48**		18 06	18 00	**18 03**	**18 10**	**18 20**	
26	**Mechelen-Nekkerspoel**		**16 51**	17 08						**17 38**				**17 51**		18 08					
30	Sint-Katelijne-Waver			17 13						**17 43**						18 13					
33	Duffel			17 16						**17 46**						18 16					
38	Kontich			17 21						**17 51**						18 21					
40	Hove			17 24						**17 54**						18 24					
42	Mortsel-Oude-God			17 27						**17 57**						18 27					
43	Mortsel-Deurnesteenweg			17 29						**17 59**						18 29					
45	**Antwerpen-Berchem** ○		**17 05**	17 33	**17 16**	f **17 25**	**17 35**			**18 02**	**17 53**			**18 05**	f **18 04**	18 33	18 14	**18 16**	f **18 25**	**18 35**	
48	**Antwerpen-Centraal** ○		f **17 09**		**17 20**		**17 44**			**18 06**	**17 57**			f **18 09**				**18 20**		**18 44**	
12	*Roosendaal* ○					**17 53**													**18 53**		
12	*Dordrecht* ○					**18 23**													**19 23**		
12	*Rotterdam-C.S.* ○					**18 39**									**19 09**				**19 39**		
12	*Den Haag-H.S.* ○					**18 58**									**19 28**				**19 58**		
12	*Schiphol* ○					**19 22**									**19 52**				**20 22**		
12	*Amsterdam-C.S.* ○					**19 40**									**20 08**				**20 40**		

tab km		IR b 2817	IR a 2618	IR g 3417	L 3567	IR n 3316	L 3268	IC N 4518	IC B 618	IC I 2018	L 3368	IR b 2818	IR a 2619	IR g 3418	L 3568	IR n 3317	9353	L 3269	IC B 619	IC I 2019	L 3369
																	3 5				
96	*Paris-Nord*						*16 55*	*16 55*	*16 55*	*17 22*		*17 22*					**17 55**	*17 55*	*17 55*		
96	*Mons*	*17 07*		*17 07*				*17 45*	*17 45*			*18 07*		*18 07*					*18 45*		
124	*Charleroi-Sud*	*17 05*		*17 05*		**17 34**	*17 34*	*17 34*		**18 07**		*18 07*		*18 07*		**18 34**	*18 34*	*18 34*		**19 07**	
124	*Luttre*	*17 17*		*17 17*		**17 48**	*17 48*	*17 48*		**18 19**		*18 19*		*18 19*		**18 48**	*18 48*	*18 48*		**19 19**	
124	*Nivelles*	**17 29**		*17 29*		**17 58**	*17 58*	*17 58*		**18 28**		**18 31**		*18 31*		**18 58**	*18 58*	*18 58*		**19 28**	
124	*Braine-l'Alleud*	**17 40**		*17 40*		**18 07**	*18 07*	*18 07*		**18 37**		**18 42**		*18 42*		**19 07**	*19 07*	*19 07*		**19 37**	
0	**Brussel-Bruxelles** Zuid/Midi	**18 08**		**18 15**		**18 21**	18 26	**18 35**	**18 45**	**18 52**		**19 09**		**19 15**		**19 21**	**19 28**	19 28	**19 45**	**19 52**	
	Kap./Chap.	**18 10**					18 28														
	Centr.	**18 13**		**18 19**		**18 25**	18 31	**18 39**	**18 49**	**18 56**		**19 13**		**19 19**		**19 25**		19 32	**19 49**	**19 56**	
	Congr.	**18 15**					18 33														
	Noord/Nord	**18 18**		**18 24**		**18 30**	18 37	**18 44**	**18 54**	**19 02**		**19 18**		**19 24**		**19 30**		19 37	**19 54**	**20 02**	
6	**Schaarbeek/Schaerbeek**						18 40											19 40			
11	Buda						18 44											19 44			
13	**Vilvoorde**	**18 26**			18 35	**18 38**	18 47			**19 10**	19 15	**19 26**			19 35	**19 38**		19 47		**20 10**	20 15
17	Eppegem				18 39		18 51								19 39			19 51			
19	Weerde						18 54				19 20							19 54			20 20
24	**Mechelen** ○	**18 34**		2 **18 39**	18 53	**18 46**	18 58	**19 01**	**19 08**	**19 18**	19 24	**19 34**		2 **19 39**	19 53	**19 46**		19 58	**20 08**	**20 18**	20 24
24	**Mechelen**	**18 36**	**18 37**			**18 48**	19 06	**19 03**	**19 10**	**19 20**		**19 36**	**19 37**			**19 48**		20 06	**20 10**	**20 20**	
26	**Mechelen-Nekkerspoel**	**18 38**				**18 51**	19 08					**19 38**				**19 51**		20 08			
30	Sint-Katelijne-Waver	**18 43**					19 13					**19 43**						20 13			
33	Duffel	**18 46**					19 16					**19 46**						20 16			
38	Kontich	**18 51**					19 21					**19 51**						20 21			
40	Hove	**18 54**					19 24					**19 54**						20 24			
42	Mortsel-Oude-God	**18 57**					19 27					**19 57**						20 27			
43	Mortsel-Deurnesteenweg	**18 59**					19 29					**19 59**						20 29			
45	**Antwerpen-Berchem** ○	**19 02**	**18 53**			**19 05**	19 33	**19 16**	1 **19 25**	**19 35**		**20 02**	**19 53**			**20 05**	1 **20 04**	20 33	1 **20 25**	**20 35**	
48	**Antwerpen-Centraal** ○	**19 06**	**18 57**			1 **19 09**		**19 20**		**19 44**		**20 06**	**19 57**			1 **20 09**				**20 44**	
12	*Roosendaal* ○								**19 53**										**20 53**		
12	*Dordrecht* ○								**20 23**										**21 23**		
12	*Rotterdam-C.S.* ○								**20 39**								**21 09**		**21 39**		
12	*Den Haag-H.S.* ○								**20 58**								**21 28**		**21 58**		
12	*Schiphol* ○								**21 22**								**21 52**		**22 22**		
12	*Amsterdam-C.S.* ○								**21 40**								**22 08**		**22 40**		

1 Voir tableau 12.
2 Voir tableau 15.
3 Billet Thalys obligatoire.
4 Bruxelles-Schuman 17 28, Bruxelles-Q.L. 17 31, Etterbeek 17 36.
5 Ne circule pas le 31 déc 1999.

1 Zie verder tabel 12.
2 Zie verder tabel 15.
3 Thalys vervoerbewijs verplicht.
4 Brussel-Schuman 17 28, Brussel-L.W. 17 31, Etterbeek 17 36.
5 Rijdt niet op 31 dec 1999.

25

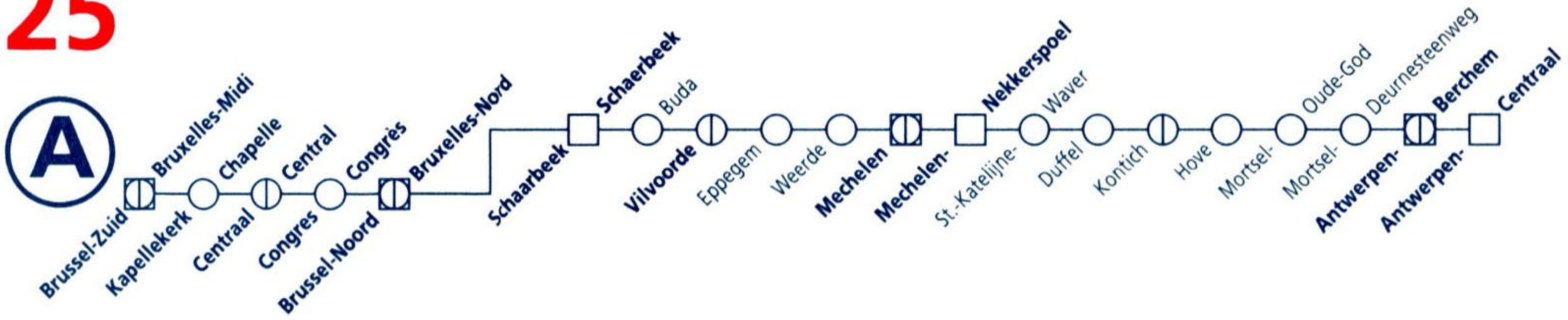

25

tab km			IR b 2819	IR a 2620	IR g 3419	L 3569	IR n 3318	L 3270	IC B 620	IC I 2020	IR b 2820	IR a 2621	IR g 3420	IR n 3319	9361	L 3271	IC B 621	IC I 2021	IR b 2821	IR a 2622	IR g 3421	IR n 3320
96	*Paris-Nord*		*18 25*		*18 25*			*18 55*	*18 55*						3 **19 55**	*19 55*	*19 55*					
96	*Mons*		*19 07*		*19 07*				*19 45*		*20 07*		*20 07*				*20 45*		*21 07*		*21 07*	
124	*Charleroi-Sud*		*19 07*		*19 07*		**19 34**	*19 34*		**20 07**	*20 07*		*20 07*	**20 34**	*20 34*	*20 34*		**21 07**	*21 07*		*21 07*	**21 34**
124	*Luttre*		*19 19*		*19 19*		**19 48**	*19 48*		**20 19**	*20 19*		*20 19*	**20 48**	*20 48*	*20 48*		**21 19**	*21 19*		*21 19*	**21 48**
124	*Nivelles*		**19 31**		*19 31*		**19 58**	*19 58*		**20 28**	**20 31**		*20 31*	**20 58**	*20 58*	*20 58*		**21 28**	**21 31**		*21 31*	**21 58**
124	*Braine-l'Alleud*		**19 42**		*19 42*		**20 07**	*20 07*		**20 37**	**20 42**		*20 42*	**21 07**	*21 07*	*21 07*		**21 37**	**21 42**		*21 42*	**22 07**
	Brussel-Bruxelles	**Zuid/Midi**	**20 09**		**20 15**		**20 21**	20 28	**20 45**	**20 52**	**21 09**		**21 15**	**21 21**	**21 28**	21 28	**21 45**	**21 52**	**22 09**		**22 15**	**22 21**
0		**Kap./Chap.**	**20 13**		**20 19**		**20 25**	20 32	**20 49**	**20 56**	**21 13**		**21 19**	**21 25**		21 32	**21 49**	**21 56**	**22 13**		**22 19**	**22 25**
		Centr.																				
		Congr. Noord/Nord	**20 18**		**20 24**		**20 30**	20 37	**20 54**	**21 02**	**21 18**		**21 24**	**21 30**		21 37	**21 54**	**22 02**	**22 18**		**22 24**	**22 30**
6	**Schaarbeek/Schaerbeek**							20 40								21 40						
11	Buda							20 44								21 44						
13	**Vilvoorde**		**20 26**				20 35 **20 38**	20 47		**21 10**	**21 26**			**21 38**		21 47		**22 10**	**22 26**			**22 38**
17	Eppegem						20 39	20 51								21 51						
19	Weerde							20 54								21 54						
24	**Mechelen**	○	**20 34**		1 **20 39**		20 53 **20 46**	20 58	**21 08**	**21 18**	**21 34**		1 **21 39**	**21 46**		21 58	**22 08**	**22 18**	**22 34**		1 **22 39**	**22 46**
24	**Mechelen**		**20 36**	**20 37**			**20 48**	21 06	**21 10**	**21 20**	**21 36**	**21 37**		**21 48**		22 06	**22 10**	**22 20**	**22 36**	**22 37**		**22 48**
26	**Mechelen-Nekkerspoel**		**20 38**				**20 51**	21 08			**21 38**			**21 51**		22 08			**22 38**			**22 51**
30	Sint-Katelijne-Waver		**20 43**					21 13			**21 43**					22 13			**22 43**			
33	Duffel		**20 46**					21 16			**21 46**					22 16			**22 46**			
38	Kontich		**20 51**					21 21			**21 51**					22 21			**22 51**			
40	Hove		**20 54**					21 24			**21 54**					22 24			**22 54**			
42	Mortsel-Oude-God		**20 57**					21 27			**21 57**					22 27			**22 57**			
43	Mortsel-Deurnesteenweg		**20 59**					21 29			**21 59**					22 29			**22 59**			
45	**Antwerpen-Berchem**	○	**21 02**	**20 53**			**21 05**	21 33	2 **21 25**	**21 35**	**22 02**	**21 53**		2 **22 05**	**22 04**	22 33	2 **22 25**	**22 35**	**23 02**	**22 53**		**23 05**
48	**Antwerpen-Centraal**	○	**21 06**	**20 57**			2 **21 09**			**21 44**	**22 06**	**21 57**		2 **22 09**				**22 44**	**23 06**	**22 57**		**23 09**
12	*Roosendaal*	○							**21 53**								**22 53**					
12	*Dordrecht*	○							**22 23**								**23 23**					
12	*Rotterdam-C.S.*	○							**22 39**								**23 39**					
12	*Den Haag-H.S.*	○							**22 58**													
12	*Schiphol*	○							**23 22**													
12	*Amsterdam-C.S.*	○							**23 40**													

tab km			L 3272	IC B 622	IC I 2022	L 3273	IC B 623		
96	*Paris-Nord*		*20 55*	*20 55*		*21 55*	*21 55*		
96	*Mons*			*21 45*			*22 45*		
124	*Charleroi-Sud*		*21 34*		**22 07**	*22 34*			
124	*Luttre*		*21 48*		**22 19**	*22 48*			
124	*Nivelles*		*21 58*		**22 28**	*22 58*			
124	*Braine-l'Alleud*		*22 07*		**22 37**	*23 07*			
0	**Brussel-Bruxelles**	**Zuid/Midi**	22 28	**22 45**	**22 52**	23 28	**23 45**		
		Kap./Chap.							
		Centr.	22 32	**22 49**	**22 56**	23 32	**23 49**		
		Congr.							
		Noord/Nord	22 37	**22 54**	**23 02**	23 37	**23 54**		
6	**Schaarbeek/Schaerbeek**		22 40			23 40			
11	Buda		22 44			23 44			
13	**Vilvoorde**		22 47		**23 10**	23 47	**0 01**		
17	Eppegem		22 51			23 51			
19	Weerde		22 54			23 54			
24	**Mechelen**	○	22 58	**23 08**	**23 18**	23 58	**0 09**		
24	**Mechelen**		23 06	**23 10**	**23 20**	0 06	**0 10**		
26	**Mechelen-Nekkerspoel**		23 08			0 08			
30	Sint-Katelijne-Waver		23 13			0 13			
33	Duffel		23 16			0 16			
38	Kontich		23 21			0 21			
40	Hove		23 24			0 24			
42	Mortsel-Oude-God		23 27			0 27			
43	Mortsel-Deurnesteenweg		23 29			0 29			
45	**Antwerpen-Berchem**	○	23 32	2 **23 25**	**23 35**	0 33	**0 25**		
48	**Antwerpen-Centraal**	○			**23 44**	0 37			
12	*Roosendaal*	○		**23 53**					
12	*Dordrecht*	○		**0 23**					
12	*Rotterdam-C.S.*	○		**0 45**					
12	*Den Haag-H.S.*	○							
12	*Schiphol*	○							
12	*Amsterdam-C.S.*	○							

1 Voir tableau 15.
2 Voir tableau 12.
3 Billet Thalys obligatoire.

1 Zie verder tabel 15.
2 Zie verder tabel 12.
3 Thalys vervoerbewijs verplicht.

25

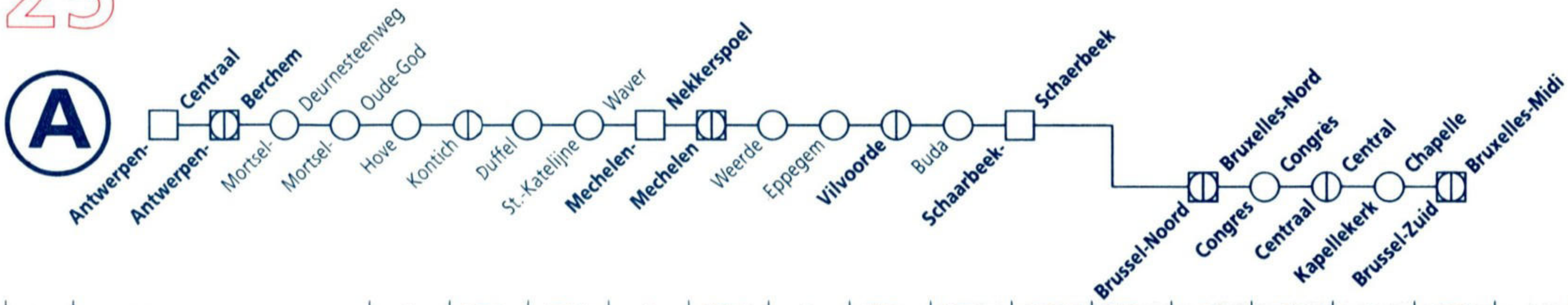

25

tab km			L 3275	IR b 2826	IC I 2026	L 3276	IC B 626	L 3577	IR n 3328	IR g 3427	IR b 2827	IR a 2626	P 7255	9306	L 3377	IC I 2027	L 3277	IC B 627	IC N 4527	L 3578	IR n 3329	IR g 3428
														6								
12	*Amsterdam-C.S.*																					
12	*Schiphol*																					
12	*Den Haag-H.S.*																					
12	*Rotterdam-C.S.*																	5 18				
12	*Dordrecht*																	5 39				
12	*Roosendaal*																	6 07				
0	**Antwerpen-Centraal**		4 24	**4 54**	**5 16**				**5 51**		**5 54**	**6 03**				**6 16**			**6 40**		**6 51**	
3	**Antwerpen-Berchem**		4 28	**4 58**	**5 25**	5 28	**5 35**		**5 55**		**5 58**	**6 07**		**6 16**		**6 25**	6 28	**6 35**	**6 44**		**6 55**	
5	Mortsel-Deurnesteenweg		4 31	**5 01**		5 31					**6 01**						6 31					
6	Mortsel-Oude-God		4 33	**5 03**		5 33					**6 03**						6 33					
8	Hove		4 36	**5 06**		5 36					**6 06**						6 36					
10	Kontich		4 39	**5 09**		5 39					**6 09**						6 39					
15	Duffel		4 44	**5 14**		5 44					**6 14**						6 44					
18	Sint-Katelijne-Waver		4 47	**5 17**		5 47					**6 17**						6 47					
22	**Mechelen-Nekkerspoel**		4 52	**5 22**		5 52			**6 10**		**6 22**						6 52				**7 08**	
24	**Mechelen**	○	4 54	**5 24**	**5 40**	5 54	**5 50**		**6 12**		**6 24**	5 **6 23**				**6 40**	6 54	**6 50**	**6 57**		**7 10**	
24	**Mechelen**		4 56	**5 26**	**5 42**	6 02	**5 52**	6 07	**6 14**	**6 21**	**6 26**		6 30		6 36	**6 42**	7 02	**6 52**	**6 59**	7 07	**7 12**	**7 21**
29	Weerde		5 00			6 06							6 34		6 40		7 06					
31	Eppegem		5 03			6 09		6 21					6 37				7 09			7 21		
35	**Vilvoorde**		5 07	**5 35**	**5 51**	6 13		2 6 26	**6 23**		**6 35**		6 42		2 6 46	**6 51**	7 13			2 7 26	**7 21**	
37	Buda		5 10			6 16							6 45				7 17					
42	**Schaarbeek/Schaerbeek**		5 14			6 20							6 50				7 22					
48	**Brussel-Bruxelles** Noord/Nord	○	5 17	**5 42**	**5 58**	6 23	**6 06**		**6 30**	**6 36**	**6 42**		6 53			**6 58**	7 25	**7 06**	**7 16**		**7 30**	**7 36**
	Congr.	○				6 27					**6 45**		6 57				7 29					
	Centr.	○	5 21	**5 47**	**6 04**	6 29	**6 11**		**6 35**	**6 41**	**6 47**		6 59			**7 03**	7 31	**7 12**	**7 21**		**7 35**	**7 41**
	Kap./Chap.	○				6 32					**6 50**		7 02				7 34					
	Zuid/Midi	○	5 25	1 **5 51**	1 **6 08**	6 34	**6 15**		3 **6 39**	4 **6 45**	1 **6 52**		7 04	7 **6 57**		1 **7 07**	7 36	**7 16**	**7 25**		3 **7 39**	4 **7 45**
124	*Braine-l'Alleud*	○	*5 53*	**6 18**	**6 23**	*6 53*			**6 53**	*7 18*	**7 18**		*7 23*	*7 23*		**7 23**	*7 53*	*7 44*	*7 53*		**7 53**	*8 18*
124	*Nivelles*	○	*6 02*	**6 29**	**6 32**	*7 02*			**7 02**	*7 29*	**7 29**		*7 32*	*7 32*		**7 32**	*8 02*	*7 57*	*8 02*		**8 02**	*8 29*
124	*Luttre*	○	*6 12*	*6 41*	**6 41**	*7 12*			**7 12**	*7 41*	*7 41*		*7 41*	*7 41*		**7 41**	*8 12*	*8 12*	*8 12*		**8 12**	*8 41*
124	*Charleroi-Sud*	○	*6 26*	*6 53*	**6 53**	*7 26*			**7 26**	*7 53*	*7 53*		*7 53*	*7 53*		**7 53**	*8 26*	*8 26*	*8 26*		**8 26**	*8 53*
96	*Mons*	○	*6 15*	*6 53*			*7 15*			*7 53*	*7 53*			*7 53*				*8 15*	*8 15*			*8 53*
96	*Paris-Nord*	○									*8 35*		*8 35*	**8 35**			*9 05*		*9 05*			

tab km			IR b 2828	IR a 2627	P 7387	L 3378	IC I 2028	P 7257	L 3278	IC B 628	P 7388 ▲	IC N 4528	L 3579	IR n 3330	P 7200 8	IR g 3429	P 7258	IR b 2829	IR a 2628	L 3379	IC I 2029	L 3279
12	*Amsterdam-C.S.*																					
12	*Schiphol*																					
12	*Den Haag-H.S.*																					
12	*Rotterdam-C.S.*									**6 18**												
12	*Dordrecht*									**6 39**												
12	*Roosendaal*									**7 07**												
0	**Antwerpen-Centraal**		**6 54**	**7 03**			**7 16**					**7 40**		**7 51**				**7 54**	**8 03**		**8 16**	
3	**Antwerpen-Berchem**		**6 58**	**7 07**			**7 24**		7 28	**7 35**		**7 44**		**7 55**	7 55			**7 58**	**8 07**		**8 25**	8 28
5	Mortsel-Deurnesteenweg		**7 01**						7 31									**8 01**				8 31
6	Mortsel-Oude-God		**7 03**						7 33									**8 03**				8 33
8	Hove		**7 06**						7 36									**8 06**				8 36
10	Kontich		**7 09**						7 39									**8 09**				8 39
15	Duffel		**7 14**						7 44									**8 14**				8 44
18	Sint-Katelijne-Waver		**7 17**						7 47									**8 17**				8 47
22	**Mechelen-Nekkerspoel**		**7 22**						7 52					**8 10**				**8 22**				8 52
24	**Mechelen**	○	**7 24** 5	**7 23**			**7 39**		7 54	**7 50**		**7 57**		**8 12**	8 11			**8 24** 5	**8 23**		**8 39**	8 54
24	**Mechelen**		**7 26**		7 31	7 36	**7 41**	7 43	8 02	**7 52**	7 55	**7 59**	8 07	**8 14**	8 12	**8 20**	8 24	**8 26**		8 36	**8 41**	9 02
29	Weerde					7 40		7 47	8 06		7 59						8 28			8 40		9 06
31	Eppegem				7 37			7 50	8 09		8 04		8 21				8 32					9 09
35	**Vilvoorde**		**7 34**		7 42	2 7 45	**7 50**	7 54	8 13		8 10		2 8 26	**8 23**	8 23		8 37	**8 34**		2 8 46	**8 50**	9 13
37	Buda							7 58	8 17													9 16
42	**Schaarbeek/Schaerbeek**				7 49			8 07	8 22								8 44					9 20
48	**Brussel-Bruxelles** **Noord/Nord**	○	**7 42**		7 53		**7 58**	8 11	8 25	**8 06**	8 20	**8 16**		**8 32**		**8 37**	8 48	**8 42**			**8 58**	9 23
	Congr.	○	**7 45**		7 57			8 15	8 29								8 52	**8 45**				9 27
	Centr.	○	**7 47**		7 59		**8 04**	8 17	8 32	**8 11**	8 25	**8 21**		**8 37**		**8 42**	8 55	**8 47**			**9 04**	9 29
	Kap./Chap.	○	**7 50**		8 02			8 20	8 35								8 58	**8 50**				9 32
	Zuid/Midi	○	1 **7 52**		8 04		1 **8 08**	8 22	8 38	**8 15**	8 29	**8 25**		3 **8 41**		4 **8 46**	9 00	1 **8 52**			1 **9 08**	9 34
124	*Braine-l'Alleud*	○	**8 18**		*8 23*		**8 23**	*8 55*	*8 55*		*8 55*	*8 55*		**8 55**		*9 18*	*9 23*	**9 18**			**9 23**	*9 53*
124	*Nivelles*	○	**8 29**		*8 32*		**8 32**	*9 04*	*9 04*		*9 04*	*9 04*		**9 04**		*9 29*	*9 32*	**9 29**			**9 32**	*10 02*
124	*Luttre*	○	*8 41*		*8 41*		**8 41**	*9 14*	*9 14*		*9 14*	*9 14*		**9 14**		*9 41*	*9 41*	*9 41*			**9 41**	*10 12*
124	*Charleroi-Sud*	○	*8 53*		*8 53*		**8 53**	*9 28*	*9 28*		*9 28*	*9 28*		**9 28**		*9 53*	*9 53*	*9 53*			**9 53**	*10 26*
96	*Mons*	○	*8 53*					*9 15*		*9 15*	*9 15*	*9 15*		*9 53*		*9 53*	*9 53*	*9 53*				
96	*Paris-Nord*	○						*10 05*	*10 05*		*10 05*	*10 05*				*10 35*	*10 35*	*10 35*				*11 05*

1 Voir tableau 124.
2 Voir tableau 26.
3 Voir tableaux 124, 130, 154.
4 Voir tableaux 96, 108.
5 Voir tableau 53a.

6 Billet Thalys obligatoire.
7 Voir tableau 96.
8 Arrêt à Etterbeek 8 39, Bruxelles-Q.L. 8 44, Bruxelles-Schuman 8 49.

1 Zie verder tabel 124.
2 Zie verder tabel 26.
3 Zie verder tabellen 124, 130, 154.
4 Zie verder tabellen 96, 108.
5 Zie verder tabel 53a.

6 Thalys vervoerbewijs verplicht.
7 Zie verder tabel 96.
8 Stopt te Etterbeek 8 39, Brussel-L.W. 8 44, Brussel-Schuman 8 49.

25

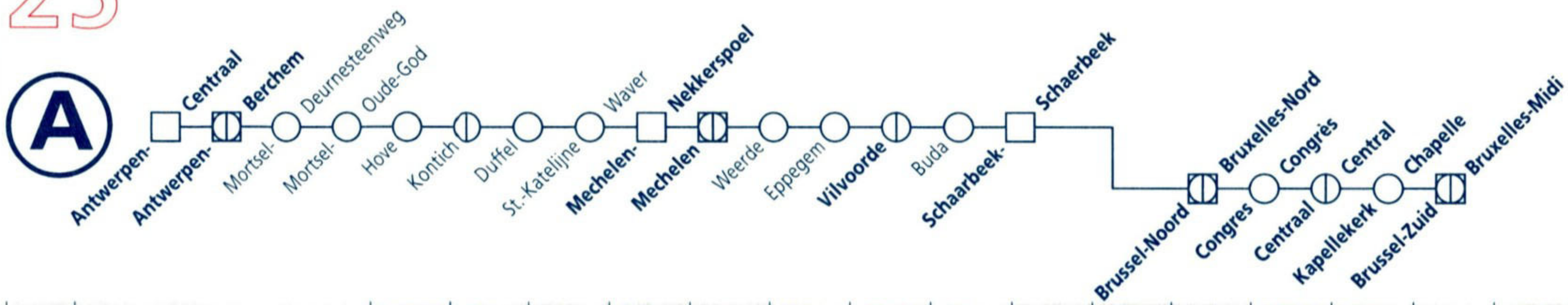

25

tab km			IC B 629	IC N 4529	L 3580	IR n 3331	9316	IR g 3430	IR b 2830	IR a 2629	L 3380	IC I 2030	L 3280	IC B 630	IC N 4530	L 3581	IR n 3332	IR g 3431	IR b 2831	IR a 2630	L 3381	IC I 2031
							3															
12	*Amsterdam-C.S.*		6 24				6 54							7 24								
12	*Schiphol*		6 40				7 10							7 40								
12	*Den Haag-H.S.*		7 06				7 36							8 06								
12	*Rotterdam-C.S.*		7 24				7 54							8 24								
12	*Dordrecht*		7 39											8 39								
12	*Roosendaal*		8 07											9 07								
0	**Antwerpen-Centraal**			8 40		8 51			8 54	9 03		9 16			9 40		9 51		9 54	10 03		10 16
3	**Antwerpen-Berchem**		8 35	8 44		8 55	8 56		8 58	9 07		9 25	9 28	9 35	9 44		9 55		9 58	10 07		10 25
5	Mortsel-Deurnesteenweg								9 01				9 31						10 01			
6	Mortsel-Oude-God								9 03				9 33						10 03			
8	Hove								9 06				9 36						10 06			
10	Kontich								9 09				9 39						10 09			
15	Duffel								9 14				9 44						10 14			
18	Sint-Katelijne-Waver								9 17				9 47						10 17			
22	**Mechelen-Nekkerspoel**					9 10			9 22				9 52				10 10		10 22			
24	**Mechelen**	○	8 50	8 57		9 12			9 24	7 9 23		9 40	9 54	9 50	9 57		10 12		10 24	7 10 23		10 40
24	**Mechelen**		8 52	8 59	9 07	9 14		9 21	9 26		9 36	9 42	10 02	9 52	9 59	10 07	10 14	10 21	10 26		10 36	10 42
29	Weerde										9 40		10 06								10 40	
31	Eppegem				9 21								10 09			10 21						
35	**Vilvoorde**				1 9 26	9 23			9 35		1 9 46	9 51	10 13			1 10 26	10 23		10 35		1 10 46	10 51
37	Buda												10 16									
42	**Schaarbeek/Schaerbeek**												10 20									
48	**Brussel-Bruxelles** Noord/Nord	○	9 06	9 16		9 30		9 36	9 42			9 58	10 23	10 06	10 16		10 30	10 36	10 42			10 58
	Congr.	○							9 45				10 27						10 45			
	Centr.	○	9 11	9 21		9 35		9 41	9 47			10 04	10 29	10 11	10 21		10 35	10 41	10 47			11 04
	Kap./Chap.	○							9 50				10 32						10 50			
	Zuid/Midi	○	9 15	9 25		2 9 39	4 9 32	5 9 45	6 9 52			6 10 08	10 34	10 15	10 25		2 10 39	5 10 45	6 10 52			6 11 08
124	*Braine-l'Alleud*	○		9 53		9 53	9 53	10 18	10 18			10 23	10 53		10 53		10 53	11 18	11 18			11 23
124	*Nivelles*	○		10 02		10 02	10 02	10 29	10 29			10 32	11 02		11 02		11 02	11 29	11 29			11 32
124	*Luttre*	○		10 12		10 12	10 12	10 41	10 41			10 41	11 12		11 12		11 12	11 41	11 41			11 41
124	*Charleroi-Sud*	○		10 26		10 26	10 26	10 53	10 53			10 53	11 26		11 26		11 26	11 53	11 53			11 53
96	*Mons*	○	10 15	10 15				10 53	10 53					11 15	11 15			11 53	11 53			
96	*Paris-Nord*	○	11 05	11 05			11 05						12 05		12 05							

tab km			L 3281	IC B 631	IC N 4531	L 3582	IR n 3333	IR g 3432	IR b 2832	IR a 2631	L 3382	IC I 2032	L 3282	IC B 632	IC N 4532	L 3583	IR n 3334	3 9328	IR g 3433	IR b 2833	IR a 2632	L 3383
12	*Amsterdam-C.S.*			**8 24**										**9 24**				**9 54**				
12	*Schiphol*			**8 40**										**9 40**				**10 10**				
12	*Den Haag-H.S.*			**9 06**										**10 06**				**10 36**				
12	*Rotterdam-C.S.*			**9 24**										**10 24**				**10 54**				
12	*Dordrecht*			**9 39**										**10 39**								
12	*Roosendaal*			**10 07**										**11 07**								
0	**Antwerpen-Centraal**				**10 40**		**10 51**		**10 54**	**11 03**		**11 16**			**11 40**		**11 51**			**11 54**	**12 03**	
3	**Antwerpen-Berchem**		10 28	**10 35**	**10 44**		**10 55**		**10 58**	**11 07**		**11 25**	11 28	**11 35**	**11 44**		**11 55**	**11 56**		**11 58**	**12 07**	
5	Mortsel-Deurnesteenweg		10 31						**11 01**				11 31							**12 01**		
6	Mortsel-Oude-God		10 33						**11 03**				11 33							**12 03**		
8	Hove		10 36						**11 06**				11 36							**12 06**		
10	Kontich		10 39						**11 09**				11 39							**12 09**		
15	Duffel		10 44						**11 14**				11 44							**12 14**		
18	Sint-Katelijne-Waver		10 47						**11 17**				11 47							**12 17**		
22	**Mechelen-Nekkerspoel**		10 52				**11 10**		**11 22**				11 52				**12 10**			**12 22**		
24	**Mechelen**	○	10 54	**10 50**	**10 57**		**11 12**		**11 24**	[7] **11 23**		**11 40**	11 54	**11 50**	**11 57**		**12 12**			**12 24**	[7] **12 23**	
24	**Mechelen**		11 02	**10 52**	**10 59**	11 07	**11 14**	**11 21**	**11 26**		11 36	**11 42**	12 02	**11 52**	**11 59**	12 07	**12 14**		**12 21**	**12 26**		12 36
29	Weerde		11 06								11 40		12 06									12 40
31	Eppegem		11 09			11 21							12 09			12 21						
35	**Vilvoorde**		11 13			[1] 11 26	**11 23**		**11 35**		[1] 11 46	**11 51**	12 13			[1] 12 26	**12 23**			**12 35**		[1] 12 46
37	Buda		11 16										12 16									
42	**Schaarbeek/Schaerbeek**		11 20										12 20									
48	**Brussel-Bruxelles** Noord/Nord	○	11 23	**11 06**	**11 16**		**11 30**	**11 36**	**11 42**			**11 58**	12 23	**12 06**	**12 16**		**12 30**		**12 36**	**12 42**		
	Congr.	○	11 27						**11 45**				12 27							**12 45**		
	Centr.	○	11 29	**11 11**	**11 21**		**11 35**	**11 41**	**11 47**			**12 04**	12 29	**12 11**	**12 21**		**12 35**		**12 41**	**12 47**		
	Kap./Chap.	○	11 32						**11 50**				12 32							**12 50**		
	Zuid/Midi	○	11 34	**11 15**	**11 25**		[2] **11 39**	[5] **11 45**	[6] **11 52**			[6] **12 08**	12 34	**12 15**	**12 25**		[2] **12 39**	[4] **12 32**	[5] **12 45**	[6] **12 52**		
124	*Braine-l'Alleud*	○	*11 53*		*11 53*		**11 53**	*12 18*	**12 18**			**12 23**	*12 53*		*12 53*		**12 53**	*12 53*	*13 18*	**13 18**		
124	*Nivelles*	○	*12 02*		*12 02*		**12 02**	*12 29*	**12 29**			**12 32**	*13 02*		*13 02*		**13 02**	*13 02*	*13 29*	**13 29**		
124	*Luttre*	○	*12 12*		*12 12*		**12 12**	*12 41*	*12 41*			**12 41**	*13 12*		*13 12*		**13 12**	*13 12*	*13 41*	*13 41*		
124	*Charleroi-Sud*	○	*12 26*		*12 26*		**12 26**	*12 53*	*12 53*			**12 53**	*13 26*		*13 26*		**13 26**	*13 26*	*13 53*	*13 53*		
96	*Mons*	○		*12 15*	*12 15*			*12 53*	*12 53*					*13 15*	*13 15*				*13 53*	*13 53*		
96	*Paris-Nord*	○	*13 05*		*13 05*								*14 05*		*14 05*			**14 05**		⑤*14 35*		

[1] Voir tableau 26.
[2] Voir tableaux 124, 130, 154.
[3] Billet Thalys obligatoire.
[4] Voir tableau 96.
[5] Voir tableaux 96, 108.
[6] Voir tableau 124.
[7] Voir tableau 53a.

[1] Zie verder tabel 26.
[2] Zie verder tabellen 124, 130, 154.
[3] Thalys vervoerbewijs verplicht.
[4] Zie verder tabel 96.
[5] Zie verder tabellen 96, 108.
[6] Zie verder tabel 124.
[7] Zie verder tabel 53a.

25

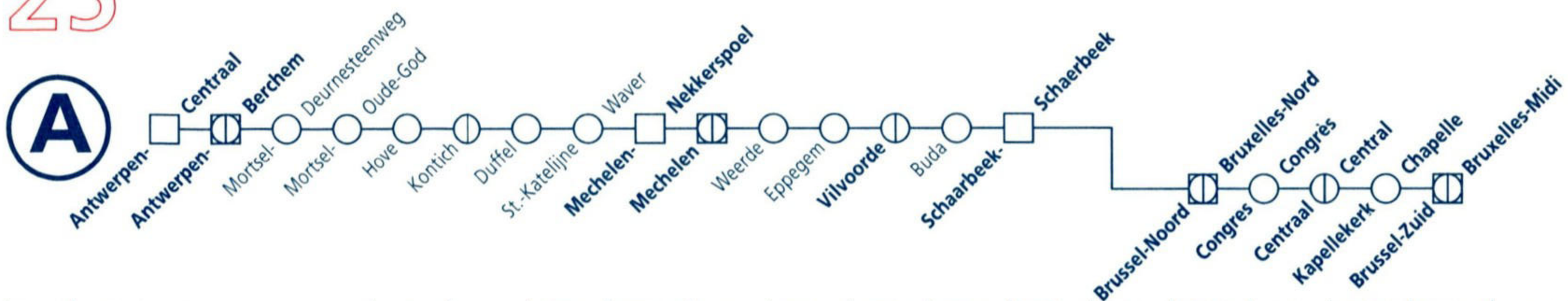

25

tab km			IC I 2033	L 3283	IC B 633	IC N 4533	L 3584	IR n 3335	IR g 3434	IR b 2834	IR a 2633	L 3384	IC I 2034	L 3284	IC B 634	IC N 4534	L 3585	IR n 3336	IR g 3435	IR b 2835	IR a 2634	L 3385
12	*Amsterdam-C.S.*				10 24										11 24							
12	*Schiphol*				10 40										11 40							
12	*Den Haag-H.S.*				11 06										12 06							
12	*Rotterdam-C.S.*				11 24										12 24							
12	*Dordrecht*				11 39										12 39							
12	*Roosendaal*				12 07										13 07							
0	**Antwerpen-Centraal**		**12 16**			**12 40**		**12 51**		**12 54**	**13 03**		**13 16**			**13 40**		**13 51**		**13 54**	**14 03**	
3	**Antwerpen-Berchem**		**12 25**	12 28	**12 35**	**12 44**		**12 55**		**12 58**	**13 07**		**13 25**	13 28	**13 35**	**13 44**		**13 55**		**13 58**	**14 07**	
5	Mortsel-Deurnesteenweg			12 31						**13 01**				13 31						**14 01**		
6	Mortsel-Oude-God			12 33						**13 03**				13 33						**14 03**		
8	Hove			12 36						**13 06**				13 36						**14 06**		
10	Kontich			12 39						**13 09**				13 39						**14 09**		
15	Duffel			12 44						**13 14**				13 44						**14 14**		
18	Sint-Katelijne-Waver			12 47						**13 17**				13 47						**14 17**		
22	**Mechelen-Nekkerspoel**			12 52				**13 10**		**13 22**				13 52				**14 10**		**14 22**		
24	**Mechelen**	○	**12 40**	12 54	**12 50**	**12 57**		**13 12**		**13 24**	5 **13 23**		**13 40**	13 54	**13 50**	**13 57**		**14 12**		**14 24**	5 **14 23**	
24	**Mechelen**		**12 42**	13 02	**12 52**	**12 59**	13 07	**13 14**	**13 21**	**13 26**		13 36	**13 42**	14 02	**13 52**	**13 59**	14 07	**14 14**	**14 21**	**14 26**		14 36
29	Weerde			13 06								13 40		14 06								14 40
31	Eppegem			13 09			13 21							14 09			14 21					
35	**Vilvoorde**		**12 51**	13 13			2 13 26	**13 23**		**13 35**		2 13 46	**13 51**	14 13			2 14 26	**14 23**		**14 35**		2 14 46
37	Buda			13 16										14 16								
42	**Schaarbeek/Schaerbeek**			13 20										14 20								
48	**Brussel-Bruxelles** Noord/Nord	○	**12 58**	13 23	**13 06**	**13 16**		**13 30**	**13 36**	**13 42**			**13 58**	14 23	**14 06**	**14 16**		**14 30**	**14 36**	**14 42**		
	Congr.	○		13 27						**13 45**				14 27						**14 45**		
	Centr.	○	**13 04**	13 29	**13 11**	**13 21**		**13 35**	**13 41**	**13 47**			**14 04**	14 29	**14 11**	**14 21**		**14 35**	**14 41**	**14 47**		
	Kap./Chap.	○		13 32						**13 50**				14 32						**14 50**		
	Zuid/Midi	○	1 **13 08**	13 34	**13 15**	**13 25**		3 **13 39**	4 **13 45**	1 **13 52**			1 **14 08**	14 34	**14 15**	**14 25**		3 **14 39**	4 **14 45**	1 **14 52**		
124	*Braine-l'Alleud*	○	**13 23**	*13 53*		*13 53*		**13 53**	*14 18*	**14 18**			**14 23**	*14 53*		*14 53*		**14 53**	*15 18*	**15 18**		
124	*Nivelles*	○	**13 32**	*14 02*		*14 02*		**14 02**	*14 29*	**14 29**			**14 32**	*15 02*		*15 02*		**15 02**	*15 29*	**15 29**		
124	*Luttre*	○	**13 41**	*14 12*		*14 12*		**14 12**	*14 41*	*14 41*			**14 41**	*15 12*		*15 12*		**15 12**	*15 41*	*15 41*		
124	*Charleroi-Sud*	○	**13 53**	*14 26*		*14 26*		**14 26**	*14 53*	*14 53*			**14 53**	*15 26*		*15 26*		**15 26**	*15 53*	*15 53*		
96	*Mons*	○			*14 15*	*14 15*			*14 53*	*14 53*					*15 15*	*15 15*			*15 53*	*15 53*		
96	*Paris-Nord*	○												*16 05*		*16 05*						

tab km			IC I 2035	L 3285	IC B 635	IC N 4535	L 3586	IR n 3337	9340 [6]	IR g 3436	IR b 2836	IR a 2635	L 3386	IC I 2036	L 3286	IC B 636	IC N 4536 [8]	L 3587	IR n 3338	IR g 3437	P 8722	IR b 2837
12	*Amsterdam-C.S.*				**12 24**				**12 54**							**13 24**						
12	*Schiphol*				**12 40**				**13 10**							**13 40**						
12	*Den Haag-H.S.*				**13 06**				**13 36**							**14 06**						
12	*Rotterdam-C.S.*				**13 24**				**13 54**							**14 24**						
12	*Dordrecht*				**13 39**											**14 39**						
12	*Roosendaal*				**14 07**											**15 07**						
0	**Antwerpen-Centraal**		**14 16**			**14 40**		**14 51**			**14 54**	**15 03**		**15 16**			**15 40**		**15 51**			**15 54**
3	**Antwerpen-Berchem**		**14 25**	14 28	**14 35**	**14 44**		**14 55**	**14 56**		**14 58**	**15 07**		**15 25**	15 27	**15 35**	**15 44**		**15 55**			**15 58**
5	Mortsel-Deurnesteenweg			14 31							**15 01**				15 30							**16 01**
6	Mortsel-Oude-God			14 33							**15 03**				15 31							**16 03**
8	Hove			14 36							**15 06**				15 35							**16 06**
10	Kontich			14 39							**15 09**				15 38							**16 09**
15	Duffel			14 44							**15 14**				15 43							**16 14**
18	Sint-Katelijne-Waver			14 47							**15 17**				15 46							**16 17**
22	**Mechelen-Nekkerspoel**			14 52				**15 10**			**15 22**				15 51				**16 08**			**16 22**
24	**Mechelen**	○	**14 40**	14 54	**14 50**	**14 57**		**15 12**			**15 24**	[5] **15 23**		**15 40**	15 53	**15 50**	**15 57**		**16 10**			**16 24**
24	**Mechelen**		**14 42**	15 02	**14 52**	**14 59**	15 07	**15 14**		**15 21**	**15 26**		15 36	**15 42**	16 01	**15 52**	**15 59**	16 07	**16 12**	**16 21**	16 22	**16 26**
29	Weerde			15 06									15 40		16 05							
31	Eppegem			15 09			15 21								16 08			16 21			16 36	
35	**Vilvoorde**		**14 51**	15 13			[2] 15 26	**15 23**			**15 35**		[2] 15 46	**15 51**	16 12			[2] 16 26	**16 21**		16 42	**16 34**
37	Buda			15 16											16 15						16 45	
42	**Schaarbeek/Schaerbeek**			15 20											16 19						16 50	
48	**Brussel-Bruxelles** Noord/Nord	○	**14 58**	15 23	**15 06**	**15 16**		**15 30**		**15 36**	**15 42**			**15 58**	16 23	**16 06**	**16 16**		**16 30**	**16 36**	16 54	**16 42**
	Congr.	○		15 27							**15 45**				16 26							**16 47**
	Centr.	○	**15 04**	15 29	**15 12**	**15 21**		**15 35**		**15 41**	**15 47**			**16 03**	16 28	**16 11**	**16 21**		**16 35**	**16 42**	16 59	**16 49**
	Kap./Chap.	○		15 32							**15 50**				16 31							**16 52**
	Zuid/Midi	○	[1] **15 08**	15 34	**15 16**	**15 25**		[3] **15 39**	[7] **15 32**	[4] **15 45**	[1] **15 52**			[1] **16 07**	16 33	**16 15**	**16 25**		[3] **16 39**	[4] **16 46**	[9] 17 03	[1] **16 54**
124	*Braine-l'Alleud*	○	**15 23**	*15 53*	*15 53*	*15 53*		**15 53**	*15 53*	*16 18*	**16 18**			**16 23**	*16 54*	*16 41*	**16 41**		**16 54**	*17 18*	*17 25*	**17 18**
124	*Nivelles*	○	**15 32**	*16 02*	*16 02*	*16 02*		**16 02**	*16 02*	*16 29*	**16 29**			**16 32**	*17 03*	*16 42*	**16 51**		**17 03**	*17 29*	17 29	*17 29*
124	*Luttre*	○	**15 41**	*16 12*	*16 12*	*16 12*		**16 12**	*16 12*	*16 41*	*16 41*			**16 41**	*17 12*	*17 02*	**17 02**		**17 12**	*17 43*	*17 43*	*17 43*
124	*Charleroi-Sud*	○	**15 53**	*16 26*	*16 26*	*16 26*		**16 26**	*16 26*	*16 53*	*16 53*			**16 53**	*17 27*	*17 04*	**17 18**		**17 27**	*17 50*	17 50	*17 50*
96	*Mons*	○			*16 15*	*16 15*				*16 53*	*16 53*			*17 11*	*17 38*	*17 11*	*17 15*		*17 38*	*17 53*		*17 53*
96	*Paris-Nord*	○		*17 05*		*17 05*			**17 05**		⑤*17 35*			⑤*17 35*	*18 05*		*18 05*				*18 44*	*18 44*

[1] Voir tableau 124.
[2] Voir tableau 26.
[3] Voir tableaux 124, 130, 154.
[4] Voir tableaux 96, 108.
[5] Voir tableau 53a.
[6] Billet Thalys obligatoire.
[7] Voir tableau 96.
[8] Continue vers Charleroi-Sud comme train P 8720.
[9] Voir tableaux 124, 130.

[1] Zie verder tabel 124.
[2] Zie verder tabel 26.
[3] Zie verder tabellen 124, 130, 154.
[4] Zie verder tabellen 96, 108.
[5] Zie verder tabel 53a.
[6] Thalys vervoerbewijs verplicht.
[7] Zie verder tabel 96.
[8] Rijdt verder naar Charleroi-Zuid als trein P 8720.
[9] Zie verder tabellen 124, 130.

MECHELEN

Planckendael met de boot

25

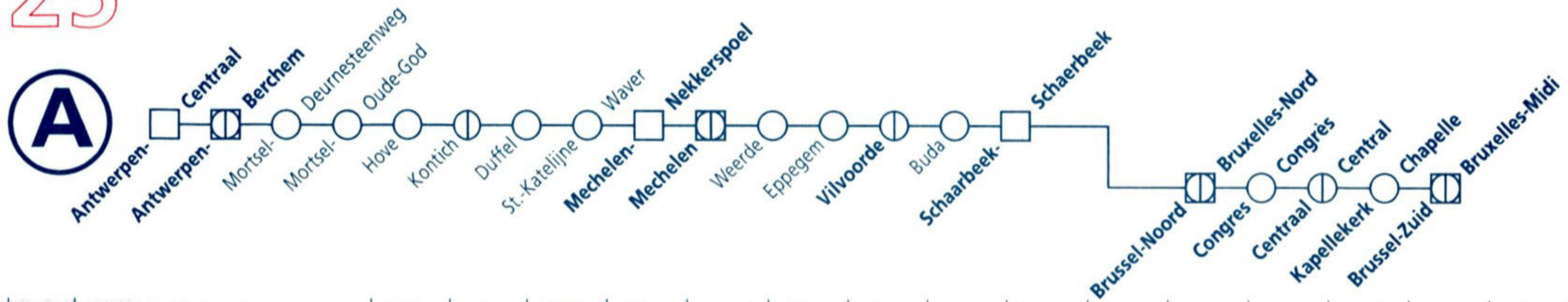

25

tab km			IR a 2636	L 3387	IC I 2037	P 8724 ▲	L 3287	IC B 637	IC N 4537	P 8725	L 3588	IR n 3339	IR g 3438	IR b 2838	IR a 2637	L 3388	IC I 2038	L 3288	IC B 638	IC N 4538	L 3589	IR n 3340
12	*Amsterdam-C.S.*							14 24											15 24			
12	*Schiphol*							14 40											15 40			
12	*Den Haag-H.S.*							15 06											16 06			
12	*Rotterdam-C.S.*							15 24											16 24			
12	*Dordrecht*							15 39											16 39			
12	*Roosendaal*							16 07											17 07			
0	**Antwerpen-Centraal**		**16 03**		**16 16**				**16 40**			**16 51**		**16 54**	**17 03**		**17 16**			**17 40**		**17 51**
3	**Antwerpen-Berchem**		**16 07**		**16 25**		16 28	**16 35**	**16 44**			**16 55**		**16 58**	**17 07**		**17 25**	17 28	**17 35**	**17 44**		**17 55**
5	Mortsel-Deurnesteenweg		|		|		16 31	|	|				**17 01**	|		|	17 31	|	|	
6	Mortsel-Oude-God		|		|		16 33	|	|				**17 03**	|		|	17 33	|	|	
8	Hove		|		|		16 36	|	|				**17 06**	|		|	17 36	|	|	
10	Kontich		|		|		16 39	|	|				**17 09**	|		|	17 39	|	|	
15	Duffel		|		|		16 44	|	|				**17 14**	|		|	17 44	|	|	
18	Sint-Katelijne-Waver		|		|		16 47	|	|				**17 17**	|		|	17 47	|	|	
22	**Mechelen-Nekkerspoel**		|		|		16 52	|	|			**17 08**	**17 22**	|		|	17 52	|	|	**18 10**
24	**Mechelen**	○	1 **16 23**		**16 39**		16 54	**16 50**	**16 57**			**17 10**		**17 24**	1 **17 23**		**17 39**	17 54	**17 50**	**17 57**		**18 12**
24	**Mechelen**			16 36	**16 41**	16 47	17 01	**16 52**	**16 59**		17 07	**17 12**	**17 21**	**17 26**		17 36	**17 41**	18 01	**17 52**	**17 59**	18 07	**18 14**
29	Weerde			16 40	|	|	17 05	|	|		|	|	|		17 40	|	18 05	|	|	|	
31	Eppegem			|	|	|	17 08	|	|		17 21	|	|		|	|	18 08	|	|	18 21	
35	**Vilvoorde**			2 16 46	**16 50**	16 57	17 12	|	|	17 10	2 17 26	**17 22**	|	**17 34**		2 17 46	**17 50**	18 12	|	|	2 18 26	**18 23**
37	Buda				|	17 00	17 15	|	|	|	|	|	|	|		|	|	18 15	|	|	|	
42	**Schaarbeek/Schaerbeek**				|	|	17 19	|	|	|	|	|	|	|		|	|	18 19	|	|	|	
48	**Brussel-Bruxelles** Noord/Nord	○			**16 59**	17 09	17 23	**17 06**	**17 16**	17 19		**17 30**	**17 36**	**17 42**			**17 58**	18 23	**18 06**	**18 16**		**18 30**
	Congr.	○			|	17 13	17 27	|	|	|		|	|	**17 45**			|	18 27	|	|		
	Centr.	○			**17 04**	17 16	17 29	**17 11**	**17 21**	17 24		**17 35**	**17 41**	**17 47**			**18 03**	18 29	**18 12**	**18 21**		**18 35**
	Kap./Chap.	○			|	|	17 32	|	|		|	|	**17 50**			|	18 32	|	|		
	Zuid/Midi	○			3 **17 08**	4 17 20	17 34	**17 15**	**17 25**	4 17 28		5 **17 39**	6 **17 45**	3 **17 52**			3 **18 07**	18 34	**18 16**	**18 25**		5 **18 39**
124	*Braine-l'Alleud*	○			**17 25**	*17 48*	*17 54*	*17 48*	*17 48*	17 48		**17 54**	*18 18*	**18 18**			**18 23**	*18 53*	*18 53*	*18 53*		**18 53**
124	*Nivelles*	○			**17 34**	17 42	*18 03*	*17 59*	*17 59*	17 59		**18 03**	*18 29*	**18 29**			**18 32**	*19 02*	*19 02*	*19 02*		**19 02**
124	*Luttre*	○			**17 43**	17 51	*18 13*	*18 10*	*18 10*	18 10		**18 13**	*18 41*	*18 41*			**18 41**	*19 12*	*19 12*	*19 12*		**19 12**
124	*Charleroi-Sud*	○			**17 55**	18 05	*18 27*	*18 27*	*18 27*	18 27		**18 27**	*18 53*	*18 53*			**18 53**	*19 26*	*19 26*	*19 26*		**19 26**
96	*Mons*	○				*18 15*		*18 15*	*18 15*	*18 15*			*18 53*	*18 53*			*19 12*		*19 15*	*19 15*		
96	*Paris-Nord*	○			*18 44*	*19 05*	*19 05*		*19 05*	*19 05*				*19 35*				*20 05*		*20 05*		

tab km			9352	IR g 3439	IR b 2839	IR a 2638	L 3389	IC I 2039	L 3289	IC B 639	IC N 4539	L 3590	IR n 3341	IR g 3440	IR b 2840	IR a 2639	L 3390	IC I 2040	L 3290	IC B 640	IR n 3342	9360
			7																			7
12	*Amsterdam-C.S.*		**15 54**							**16 24**										**17 24**		**17 54**
12	*Schiphol*		**16 10**							**16 40**										**17 40**		**18 10**
12	*Den Haag-H.S.*		**16 36**							**17 06**										**18 06**		**18 36**
12	*Rotterdam-C.S.*		**16 54**							**17 24**										**18 24**		**18 54**
12	*Dordrecht*									**17 39**										**18 39**		
12	*Roosendaal*									**18 07**										**19 07**		
0	**Antwerpen-Centraal**				**17 54**	**18 03**		**18 16**			**18 40**		**18 51**		**18 54**	**19 03**		**19 16**			**19 51**	
3	**Antwerpen-Berchem**		**17 56**		**17 58**	**18 07**		**18 25**	18 28	**18 35**	**18 44**		**18 55**		**18 58**	**19 07**		**19 25**	19 28	**19 35**	**19 55**	**19 56**
5	Mortsel-Deurnesteenweg				**18 01**				18 31						**19 01**				19 31			
6	Mortsel-Oude-God				**18 03**				18 33						**19 03**				19 33			
8	Hove				**18 06**				18 36						**19 06**				19 36			
10	Kontich				**18 09**				18 39						**19 09**				19 39			
15	Duffel				**18 14**				18 44						**19 14**				19 44			
18	Sint-Katelijne-Waver				**18 17**				18 47						**19 17**				19 47			
22	**Mechelen-Nekkerspoel**				**18 22**				18 52				**19 10**		**19 22**				19 52		**20 10**	
24	**Mechelen** ○				**18 24**	1 **18 23**		**18 40**	18 54	**18 50**	**18 57**		**19 12**		**19 24**	1 **19 23**		**19 40**	19 54	**19 50**	**20 12**	
24	**Mechelen**			**18 21**	**18 26**		18 36	**18 42**	19 02	**18 52**	**18 59**	19 07	**19 14**	**19 21**	**19 26**		19 36	**19 42**	20 02	**19 52**	**20 14**	
29	Weerde						18 40		19 06								19 40		20 06			
31	Eppegem								19 09			19 21							20 09			
35	**Vilvoorde**				**18 35**		2 18 46	**18 51**	19 13			2 19 26	**19 23**		**19 35**		2 19 46	**19 51**	20 13		**20 23**	
37	Buda								19 16										20 16			
42	**Schaarbeek/Schaerbeek**								19 20										20 20			
48	**Brussel-Bruxelles** Noord/Nord ○			**18 36**	**18 42**			**18 58**	19 23	**19 06**	**19 16**		**19 30**	**19 36**	**19 42**			**19 58**	20 23	**20 06**	**20 30**	
	Congr. ○																					
	Centr. ○			**18 41**	**18 47**			**19 04**	19 29	**19 12**	**19 21**		**19 35**	**19 41**	**19 47**			**20 04**	20 29	**20 11**	**20 35**	
	Kap./Chap. ○																					
	Zuid/Midi ○		3 **18 32**	6 **18 45**	3 **18 51**			3 **19 08**	19 33	**19 16**	**19 25**		5 **19 39**	6 **19 45**	3 **19 51**			3 **20 08**	20 33	**20 15**	5 **20 39**	8 **20 32**
124	*Braine-l'Alleud*	○	*18 53*	*19 18*	**19 18**			**19 23**	*19 53*	*19 53*	*19 53*		**19 53**	*20 18*	**20 18**			**20 23**	*20 53*		**20 53**	*20 53*
124	*Nivelles*	○	*19 02*	*19 29*	**19 29**			**19 32**	*20 02*	*20 02*	*20 02*		**20 02**	*20 29*	**20 29**			**20 32**	*21 02*		**21 02**	*21 02*
124	*Luttre*	○	*19 12*	*19 41*	*19 41*			**19 41**	*20 12*	*20 12*	*20 12*		**20 12**	*20 41*	*20 41*			**20 41**	*21 12*		**21 12**	*21 12*
124	*Charleroi-Sud*	○	*19 26*	*19 53*	*19 53*			**19 53**	*20 26*	*20 26*	*20 26*		**20 26**	*20 53*	*20 53*			**20 53**	*21 26*		**21 26**	*21 26*
96	*Mons*	○		*19 53*	*19 53*					*20 15*	*20 15*			*20 53*	*20 53*					*21 15*		
96	*Paris-Nord*	○	**20 05**		⑤*20 35*				*21 05*		*21 05*								*22 05*			**22 05**

1 Voir tableau 53a.
2 Voir tableau 26.
3 Voir tableau 124.
4 Voir tableaux 124, 130.
5 Voir tableaux 124, 130, 154.
6 Voir tableaux 96, 108.
7 Billet Thalys obligatoire.
8 Voir tableau 96.

1 Zie verder tabel 53a.
2 Zie verder tabel 26.
3 Zie verder tabel 124.
4 Zie verder tabellen 124, 130.
5 Zie verder tabellen 124, 130, 154.
6 Zie verder tabellen 96, 108.
7 Thalys vervoerbewijs verplicht.
8 Zie verder tabel 96.

25

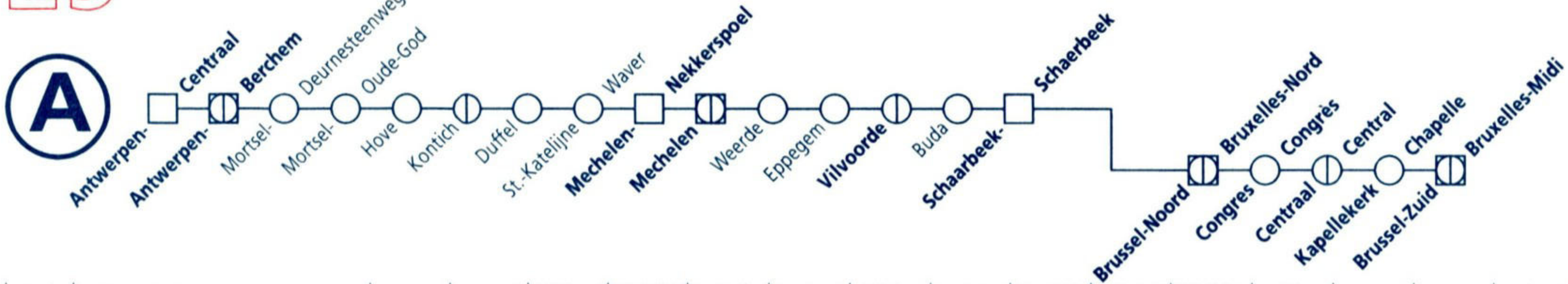

tab km			IR g 3441	IR b 2841	IR a 2640	IC I 2041	L 3291	IC B 641	IR n 3343	IR g 3442	IR b 2842	IR a 2641	IC I 2042	L 3292	IC B 642	IR n 3344	IR g 3443	IR b 2843	IR a 2642	IC I 2043	L 3293	IC B 643
12	*Amsterdam-C.S.*							**18 24**							**19 24**							**20 24**
12	*Schiphol*							**18 40**							**19 40**							**20 40**
12	*Den Haag-H.S.*							**19 06**							**20 06**							**21 06**
12	*Rotterdam-C.S.*							**19 24**							**20 24**							**21 24**
12	*Dordrecht*							**19 39**							**20 39**							**21 39**
12	*Roosendaal*							**20 07**							**21 07**							**22 07**
0	**Antwerpen-Centraal**			**19 54**	**20 03**	**20 16**			**20 51**		**20 54**	**21 03**	**21 16**			**21 51**		**21 54**	**22 03**	**22 16**		
3	**Antwerpen-Berchem**			**19 58**	**20 07**	**20 25**	20 28	**20 35**	**20 55**		**20 58**	**21 07**	**21 25**	21 28	**21 35**	**21 55**		**21 58**	**22 07**	**22 25**	22 28	**22 35**
5	Mortsel-Deurnesteenweg			**20 01**			20 31				**21 01**			21 31				**22 01**			22 31	
6	Mortsel-Oude-God			**20 03**			20 33				**21 03**			21 33				**22 03**			22 33	
8	Hove			**20 06**			20 36				**21 06**			21 36				**22 06**			22 36	
10	Kontich			**20 09**			20 39				**21 09**			21 39				**22 09**			22 39	
15	Duffel			**20 14**			20 44				**21 14**			21 44				**22 14**			22 44	
18	Sint-Katelijne-Waver			**20 17**			20 47				**21 17**			21 47				**22 17**			22 47	
22	**Mechelen-Nekkerspoel**			**20 22**			20 52		**21 10**		**21 22**			21 52		**22 10**		**22 22**			22 52	
24	**Mechelen**	○		**20 24**	3 **20 23**	**20 40**	20 54	**20 50**	**21 12**		**21 24**	3 **21 23**	**21 40**	21 54	**21 50**	**22 12**		**22 24**	3 **22 23**	**22 40**	22 54	**22 50**
24	**Mechelen**		**20 21**	**20 26**		**20 42**	21 02	**20 52**	**21 14**	**21 21**	**21 26**		**21 42**	22 02	**21 52**	**22 14**	**22 21**	**22 26**		**22 42**	23 02	**22 52**
29	Weerde						21 06							22 06							23 06	
31	Eppegem						21 09							22 09							23 09	
35	**Vilvoorde**			**20 35**		**20 51**	21 13		**21 23**		**21 35**		**21 51**	22 13		**22 23**		**22 35**		**22 51**	23 13	
37	Buda						21 16							22 16							23 16	
42	**Schaarbeek/Schaerbeek**						21 20							22 20							23 20	
48	**Brussel-Bruxelles** Noord/Nord	○	**20 36**	**20 42**		**20 58**	21 23	**21 06**	**21 30**	**21 36**	**21 42**		**21 58**	22 23	**22 06**	**22 30**	**22 36**	**22 42**		**22 58**	23 23	**23 06**
	Congr.	○																				
	Centr.	○	**20 41**	**20 47**		**21 04**	21 29	**21 11**	**21 35**	**21 41**	**21 47**		**22 04**	22 29	**22 11**	**22 35**	**22 41**	**22 47**		**23 04**	23 29	**23 11**
	Kap./Chap.	○																				
	Zuid/Midi	○	1 **20 45**	2 **20 51**		2 **21 08**	21 33	**21 15**	4 **21 39**	1 **21 45**	2 **21 51**		2 **22 08**	22 33	**22 15**	2 **22 39**	1 **22 45**	2 **22 51**		2 **23 08**	23 33	**23 15**
124	*Braine-l'Alleud*	○	*21 18*	**21 18**		**21 23**	*21 53*		**21 53**	*22 18*	**22 18**		**22 23**	*22 53*		**22 53**	*23 18*	**23 18**		**23 23**		
124	*Nivelles*	○	*21 29*	**21 29**		**21 32**	*22 02*		**22 02**	*22 29*	**22 29**		**22 32**	*23 02*		**23 02**	*23 29*	**23 29**		**23 32**		
124	*Luttre*	○	*21 41*	*21 41*		**21 41**	*22 12*		**22 12**	*22 41*	*22 41*		**22 41**	*23 12*		**23 12**	*23 41*	*23 41*		**23 41**		
124	*Charleroi-Sud*	○	*21 53*	*21 53*		**21 53**	*22 26*		**22 26**	*22 53*	*22 53*		**22 53**	*23 26*		**23 26**	*23 53*	*23 53*		**23 53**		
96	*Mons*	○	*21 53*	*21 53*				*22 15*		*22 53*	*22 53*				*23 15*							*0 23*
96	*Paris-Nord*	○					*23 05*															

tab km			IR b 2844	IR g 3444	IC I 2045	L 3294	L 3295	INT 288
							5	
12	*Amsterdam-C.S.*							**22 24**
12	*Schiphol*							**22 40**
12	*Den Haag-H.S.*							**23 06**
12	*Rotterdam-C.S.*							**23 24**
12	*Dordrecht*							
12	*Roosendaal*							**0 18**
0	**Antwerpen-Centraal**		**22 54**		**23 16**		0 24	
3	**Antwerpen-Berchem**		**22 58**		**23 25**	23 28	0 28	**0 47**
5	Mortsel-Deurnesteenweg		**23 01**			23 31	0 31	
6	Mortsel-Oude-God		**23 03**			23 33	0 33	
8	Hove		**23 06**			23 36	0 36	
10	Kontich		**23 09**			23 39	0 39	
15	Duffel		**23 14**			23 44	0 44	
18	Sint-Katelijne-Waver		**23 17**			23 47	0 47	
22	**Mechelen-Nekkerspoel**		**23 22**			23 52	0 52	
24	**Mechelen**	○	**23 24**		**23 40**	23 54	0 54	
24	**Mechelen**			**23 29**	**23 42**	0 02	1 02	
29	Weerde					0 06	1 06	
31	Eppegem					0 09	1 09	
35	**Vilvoorde**				**23 51**	0 13	1 13	
37	Buda					0 16	1 16	
42	**Schaarbeek/Schaerbeek**					0 20	1 20	
48	**Brussel-Bruxelles**	**Noord/Nord** ○		**23 44**	**23 58**	0 23	1 23	
		Congr. ○						
		Centr. ○		**23 49**	**0 02**	0 27	1 27	
		Kap./Chap. ○						
		Zuid/Midi ○		**23 53** 2	**0 06**	0 31	1 31 6	**1 25**
124	*Braine-l'Alleud*	○		*0 41*	**0 41**			
124	*Nivelles*	○		*0 53*	**0 53**			
124	*Luttre*	○		*1 05*	**1 05**			
124	*Charleroi-Sud*	○		*1 23*	**1 23**			
96	*Mons*	○					*2 24*	**2 24**
96	*Paris-Nord*	○					*6 29*	**6 29**

1 Voir tableaux 96, 108.
2 Voir tableau 124.
3 Voir tableau 53a.
4 Voir tableaux 124, 130, 154.
5 Ne circule pas les nuits du dimanche au lundi.
Circule également les nuits du vendredi au samedi.
6 Voir tableau 96.

1 Zie verder tabellen 96, 108.
2 Zie verder tabel 124.
3 Zie verder tabel 53a.
4 Zie verder tabellen 124, 130, 154.
5 Rijdt niet de nachten van zondag op maandag.
Rijdt ook de nachten van vrijdag op zaterdag.
6 Zie verder tabel 96.

ANGLETERRE — B-Excursions 119*-154*

Croisière de Zeebrugge à Hull + Découverte de York

26

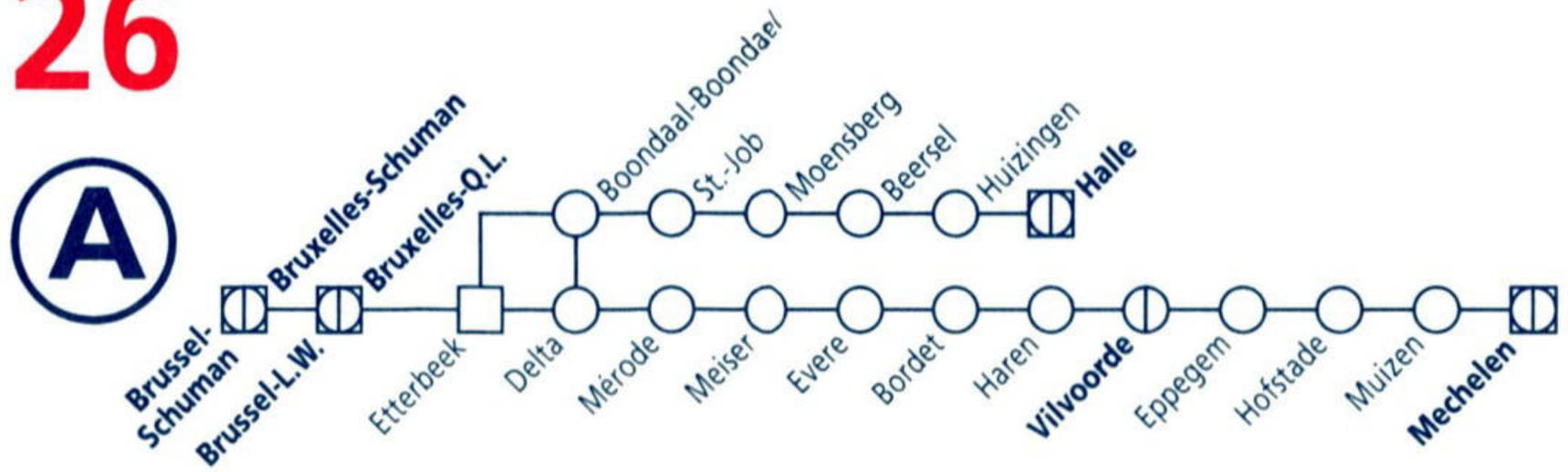

26

tab km			L 3476	L 3577	L 3377	L 2177	L 3477	P 7349	L 3578	L 3378	L 2178	L 3478	P 7200	L 3579	L 3379	L 2179	L 3479	L 3580	L 3380	L 2180	L 3480	L 3581
													E									
0	**Mechelen**			6 07	6 36				7 07	7 36			8 12	8 07	8 36			9 07	9 36			10 07
4	Muizen			6 12	|				7 12	|		|	8 12	|			9 12	|			10 12
7	Hofstade			6 16	|				7 16	|		|	8 16	|			9 16	|			10 16
12	Eppegem			6 21	|				7 21	|		|	8 21	|			9 21	|			10 21
16	**Vilvoorde**	○		6 25	6 45				7 25	7 45			8 19	8 25	8 45			9 25	9 45			10 25
25	*Brussel-Bruxelles Zuid/Midi*		*5 47*	*5 52*	*6 21*		*6 26*		*6 55*	*7 21*		*7 38*	*7 52*	*7 52*	*8 20*		*8 26*	*8 52*	*9 21*		*9 26*	*9 52*
25	*Brussel-Bruxelles Centr.*		*5 51*	*5 56*	*6 25*		*6 31*		*7 00*	*7 25*		*7 42*	*7 56*	*7 56*	*8 24*		*8 31*	*8 56*	*9 25*		*9 31*	*9 56*
25	*Brussel-Bruxelles Noord/Nord*		*5 56*	*6 02*	*6 30*		*6 37*		*7 06*	*7 30*		*7 49*	*8 02*	*8 02*	*8 30*		*8 37*	*9 02*	*9 30*		*9 37*	*10 02*
25	*Antwerpen-Centraal*		*5 16*	*5 51*	*5 54*		*6 16*		*6 51*	*6 54*		*7 16*		*7 51*	*7 54*		*8 16*	*8 51*	*8 54*		*9 16*	*9 51*
25	*Antwerpen-Berchem*		*5 25*	*5 55*	*5 58*		*6 25*		*6 55*	*6 58*		*7 24*	7 55	*7 55*	*7 58*		*8 25*	*8 55*	*8 58*		*9 25*	*9 55*
16	**Vilvoorde**		6 11	6 26	6 46		7 11		7 26	7 45		8 08	8 23	8 26	8 46		9 10	9 26	9 46		10 10	10 26
20	Haren		6 16	6 31	6 51		7 16	|	7 31	7 50		8 13	|	8 31	8 51		9 16	9 31	9 51		10 16	10 31
22	Bordet		6 19	6 33	6 53		7 19	7 29	7 33	7 52		8 16	|	8 33	8 53		9 19	9 33	9 53		10 19	10 33
23	Evere		6 22	6 35	6 55		7 22	|	7 35	7 54		8 19	|	8 35	8 55		9 22	9 35	9 55		10 22	10 35
24	Meiser		6 25	6 38	6 58		7 25	|	7 38	7 56		8 22	|	8 38	8 58		9 25	9 38	9 58		10 25	10 38
26	Mérode		6 27	6 40	7 00		7 27	7 35	7 40	7 58		8 24	|	8 40	9 00		9 27	9 40	10 00		10 27	10 40
28	Delta		6 30	6 43	7 03		7 30	7 38	7 43	8 01		8 27	|	8 43	9 03		9 30	9 43	10 03		10 30	10 43
30	**Etterbeek**	○		6 46	7 06			2 7 41	7 46	8 05			4 8 39	8 46	9 06			9 46	10 06			10 46
161	*Brussel-Bruxelles L.W./Q.L.*	○		*6 57*	*7 18*			7 46	*7 57*	*8 15*			8 44	*8 57*	*9 19*				*10 18*			
161	*Brussel-Bruxelles Schuman*	○		*7 00*	*7 21*			7 49	*8 00*	*8 18*			8 49	*9 00*	*9 22*				*10 21*			
161	*Brussel-Bruxelles Zuid/Midi*					*6 48*					*7 48*					*8 48*				*9 48*		
161	*Brussel-Bruxelles Centr.*					*6 52*					*7 52*					*8 52*				*9 52*		
161	*Brussel-Bruxelles Noord/Nord*					*6 57*					*7 57*					*8 57*				*9 57*		
	Brussel-Bruxelles Schuman					7 20					8 19					9 19				10 19		
	Brussel-Bruxelles L.W./Q.L.	○				7 22					8 21					9 21				10 21		
161	*Namur*					*6 25*					*7 25*					*8 25*				*9 25*		
161	*Ottignies*					*6 53*					*7 53*					*8 49*				*9 54*		
0	**Brus./Brux.-L.W./Q.L.**					7 23					8 22					9 22				10 22		
2	**Etterbeek**			6 51	7 11	7 26			7 50	8 08	8 26			8 51	9 11	9 26		9 51	10 11	10 26		10 51
5	Boondaal/Boondael		6 34	6 55	7 15	7 30	7 34		7 55	8 15	8 30	8 34		8 55	9 15	9 30	9 34	9 55	10 15	10 30	10 34	10 55
8	Sint-Job/Saint-Job		6 37	6 58	7 18 1	7 33	7 37		7 58	8 18 1	8 33	8 37		8 58	9 18 1	9 33	9 37	9 58	10 18 1	10 33	10 37	10 58
11	Moensberg		6 41	7 01	7 21		7 41		8 01	8 21		8 41		9 01	9 21		9 41	10 01	10 21		10 41	11 01
13	Beersel		6 44	7 04	7 24		7 44		8 04	8 24		8 44		9 04	9 24		9 44	10 04	10 24		10 44	11 04
16	Huizingen		6 48	7 08	7 28		7 48		8 08	8 28		8 48		9 08	9 28		9 48	10 08	10 28		10 48	11 08
19	**Halle**	○	6 52	7 12	7 32		7 52		8 12	8 32		8 52		9 12	9 32		9 52	10 12	10 32		10 52	11 12

tab km		L 3381	L 2181	L 3481	L 3582	L 3382	L 2182	L 3482	L 3583	L 3383	L 2183	L 3483	L 3584	L 3384	L 2184	L 3484	L 3585	L 3385	L 2185	L 3485	L 3586
0	**Mechelen**	10 36			11 07	11 36			12 07	12 36			13 07	13 36			14 07	14 36			15 07
4	Muizen	|			11 12	|		12 12	|			13 12	|			14 12	|			15 12
7	Hofstade	|			11 16	|		12 16	|			13 16	|			14 16	|			15 16
12	Eppegem	|			11 21	|		12 21	|			13 21	|			14 21	|			15 21
16	**Vilvoorde** ○	10 45			11 25	11 45			12 25	12 45			13 25	13 45			14 25	14 45			15 25
25	*Brussel-Zuid/Midi*	*10 21*		*10 26*	*10 52*	*11 21*		*11 26*	*11 52*	*12 21*		*12 26*	*12 52*	*13 21*		*13 26*	*13 52*	*14 21*		*14 26*	*14 52*
25	*Bruxelles Centr.*	*10 25*		*10 31*	*10 56*	*11 25*		*11 31*	*11 56*	*12 25*		*12 31*	*12 56*	*13 25*		*13 31*	*13 56*	*14 25*		*14 31*	*14 56*
25	*Noord/Nord*	*10 30*		*10 37*	*11 02*	*11 30*		*11 37*	*12 02*	*12 30*		*12 37*	*13 02*	*13 30*		*13 37*	*14 02*	*14 30*		*14 37*	*15 02*
25	*Antwerpen-Centraal*	*9 54*		*10 16*	*10 51*	*10 54*		*11 16*	*11 51*	*11 54*		*12 16*	*12 51*	*12 54*		*13 16*	*13 51*	*13 54*		*14 16*	*14 51*
25	*Antwerpen-Berchem*	*9 58*		*10 25*	*10 55*	*10 58*		*11 25*	*11 55*	*11 58*		*12 25*	*12 55*	*12 58*		*13 25*	*13 55*	*13 58*		*14 25*	*14 55*
16	**Vilvoorde**	10 46		11 10	11 26	11 46		12 10	12 26	12 46		13 11	13 26	13 46		14 11	14 26	14 46		15 10	15 26
20	Haren	10 51		11 16	11 31	11 51		12 16	12 31	12 51		13 16	13 31	13 51		14 16	14 31	14 51		15 16	15 31
22	Bordet	10 53		11 19	11 33	11 53		12 19	12 33	12 53		13 19	13 33	13 53		14 19	14 33	14 53		15 19	15 33
23	Evere	10 55		11 22	11 35	11 55		12 22	12 35	12 55		13 22	13 35	13 55		14 22	14 35	14 55		15 22	15 35
24	Meiser	10 58		11 25	11 38	11 58		12 25	12 38	12 58		13 25	13 38	13 58		14 25	14 38	14 58		15 25	15 38
26	Mérode	11 00		11 27	11 40	12 00		12 27	12 40	13 00		13 27	13 40	14 00		14 27	14 40	15 00		15 27	15 40
28	Delta	11 03		11 30	11 43	12 03		12 30	12 43	13 03		13 30	13 43	14 03		14 30	14 43	15 03		15 30	15 43
30	**Etterbeek** ○	11 06			11 46	12 06			12 46	13 06			13 46	14 06			14 46	15 06			15 46
161	*Brussel-L.W./Q.L.* ○	*11 18*				*12 18*				*13 18*				*14 18*				*15 18*			
161	*Bruxelles Schuman* ○	*11 21*				*12 21*				*13 21*				*14 21*				*15 21*			
161	*Brussel-Zuid/Midi*		*10 48*				*11 48*				*12 48*				*13 48*				*14 48*		
161	*Bruxelles Centr.*		*10 52*				*11 52*				*12 52*				*13 52*				*14 52*		
161	*Noord/Nord*		*10 57*				*11 57*				*12 57*				*13 57*				*14 57*		
	Brussel-Schuman		11 19				12 19				13 19				14 19				15 19		
	Bruxelles L.W./Q.L. ○		11 21				12 21				13 21				14 21				15 21		
161	*Namur*		*10 25*				*11 25*				*12 25*				*13 25*				*14 25*		
161	*Ottignies*		*10 54*				*11 54*				*12 54*				*13 54*				*14 54*		
0	**Brus./Brux.-L.W./Q.L.**		11 22				12 22				13 22				14 22				15 22		
2	**Etterbeek**	11 11	11 26		11 51	12 11	12 26		12 51	13 11	13 26		13 51	14 11	14 26		14 51	15 11	15 26		15 49
5	Boondaal/Boondael	11 15	11 30	11 34	11 55	12 15	12 30	12 34	12 55	13 15	13 30	13 34	13 55	14 15	14 30	14 34	14 55	15 15	15 30	15 34	15 55
8	Sint-Job/Saint-Job	11 18	[1] 11 33	11 37	11 58	12 18	[1] 12 33	12 37	12 58	13 18	[1] 13 33	13 37	13 58	14 18	[1] 14 33	14 37	14 58	15 18	[1] 15 33	15 37	15 58
11	Moensberg	11 21		11 41	12 01	12 21		12 41	13 01	13 21		13 41	14 01	14 21		14 41	15 01	15 21		15 41	16 01
13	Beersel	11 24		11 44	12 04	12 24		12 44	13 04	13 24		13 44	14 04	14 24		14 44	15 04	15 24		15 44	16 04
16	Huizingen	11 28		11 48	12 08	12 28		12 48	13 08	13 28		13 48	14 08	14 28		14 48	15 08	15 28		15 48	16 08
19	**Halle** ○	11 32		11 52	12 12	12 32		12 52	13 12	13 32		13 52	14 12	14 32		14 52	15 12	15 32		15 52	16 12

[1] Voir tableau 124.
[2] Voir tableau 161.
[3] Schaerbeek 8 59.
[4] Voir tableaux 161, 25.

[1] Zie verder tabel 124.
[2] Zie verder tabel 161.
[3] Schaarbeek 8 59.
[4] Zie verder tabellen 161, 25.

26

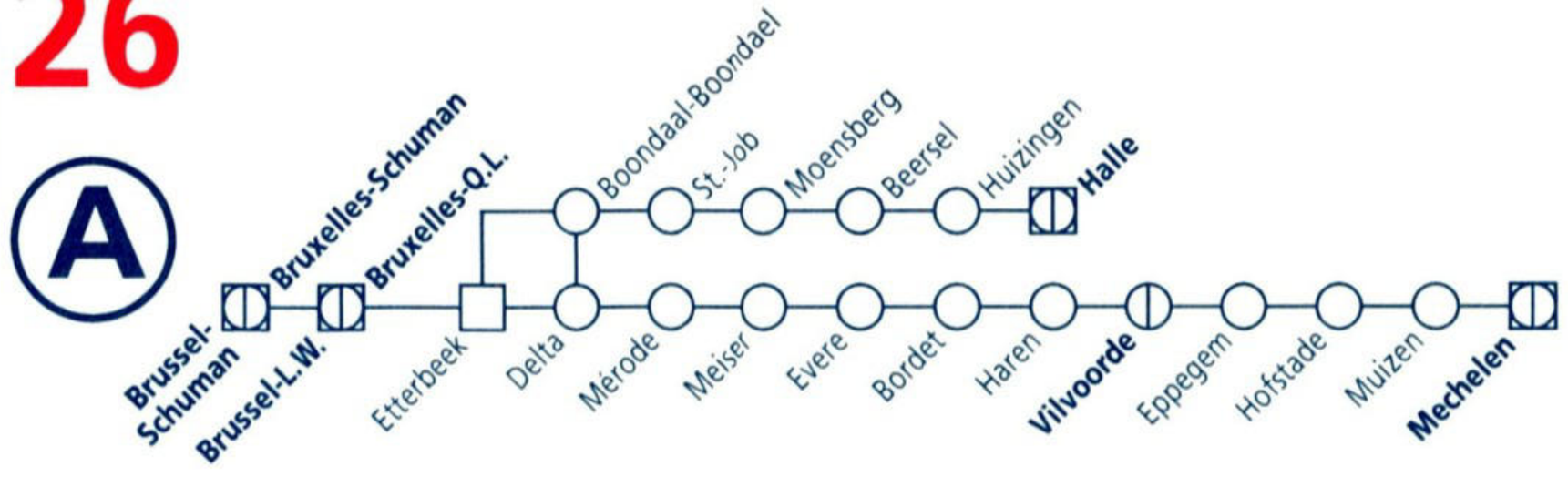

tab km			L 3386	L 2186	L 3486	L 3587	L 3387	P 8723	L 2187	L 3487	L 3588	L 3388	L 2188	L 3488	L 3589	L 3389	L 2189	L 3489	L 3590	L 3390
								2												
0	**Mechelen**		15 36			16 07	16 36				17 07	17 36			18 07	18 36			19 07	19 36
4	Muizen		|			16 12	|				17 12	|		18 12	|			19 12	|
7	Hofstade		|			16 16	|				17 16	|		18 16	|			19 16	|
12	Eppegem		|			16 21	|				17 21	|		18 21	|			19 21	|
16	**Vilvoorde**	○	15 45			16 25	16 45				17 25	17 45			18 25	18 45			19 25	19 45
25	*Brussel-Bruxelles Zuid/Midi*		*15 21*		*15 26*	*15 56*	*16 21*			*16 26*	*17 00*	*17 21*		*17 26*	*17 52*	*18 21*		*18 26*	*18 52*	*19 21*
25	*Brussel-Bruxelles Centr.*		*15 25*		*15 31*	*16 01*	*16 25*			*16 31*	*17 05*	*17 25*		*17 31*	*17 56*	*18 25*		*18 31*	*18 56*	*19 25*
25	*Brussel-Bruxelles Noord/Nord*		*15 30*		*15 37*	*16 07*	*16 30*			*16 37*	*17 10*	*17 30*		*17 37*	*18 02*	*18 30*		*18 37*	*19 02*	*19 30*
25	*Antwerpen-Centraal*		*14 54*		*15 16*	*15 51*	*15 54*			*16 16*	*16 51*	*16 54*		*17 16*	*17 51*	*17 54*		*18 16*	*18 51*	*18 54*
25	*Antwerpen-Berchem*		*14 58*		*15 25*	*15 55*	*15 58*			*16 25*	*16 55*	*16 58*		*17 25*	*17 55*	*17 58*		*18 25*	*18 55*	*18 58*
16	**Vilvoorde**		15 46		16 11	16 26	16 46			17 11	17 26	17 46		18 10	18 26	18 46		19 11	19 26	19 46
20	Haren		15 51		16 16	16 31	16 51			17 16	17 31	17 51		18 16	18 31	18 51		19 16	19 31	19 51
22	Bordet		15 53		16 19	16 33	16 53			17 19	17 33	17 53		18 19	18 33	18 53		19 19	19 33	19 53
23	Evere		15 55		16 22	16 35	16 55			17 22	17 35	17 55		18 22	18 35	18 55		19 22	19 35	19 55
24	Meiser		15 58		16 25	16 38	16 58			17 25	17 38	17 58		18 25	18 38	18 58		19 25	19 38	19 58
26	Mérode		16 00		16 27	16 40	17 00			17 27	17 40	18 00		18 27	18 40	19 00		19 27	19 40	20 00
28	Delta		16 03		16 30	16 43	17 03			17 30	17 43	18 03		18 30	18 43	19 03		19 30	19 43	20 03
30	**Etterbeek**	○	16 06			16 46	17 06				17 46	18 06			18 46	19 06			19 46	20 06
161	*Brussel-Bruxelles L.W./Q.L.*	○	*16 18*			*16 59*	*17 18*					*18 18*				*19 18*				*20 18*
161	*Brussel-Bruxelles Schuman*	○	*16 21*			*17 03*	*17 21*					*18 21*				*19 21*				*20 21*
161	*Brussel-Bruxelles Zuid/Midi*			*16 01*				*16 47*	*16 47*				*17 46*				*18 48*			
161	*Brussel-Bruxelles Centr.*			*16 05*				*16 51*	*16 51*				*17 50*				*18 52*			
161	*Brussel-Bruxelles Noord/Nord*			*16 09*				*16 56*	*16 56*				*17 55*				*18 57*			
	Brussel-Bruxelles Schuman			16 20				17 10	17 20				18 19				19 19			
	Brussel-Bruxelles L.W./Q.L.	○		16 22				17 12	17 22				18 21				19 21			
161	*Namur*			*15 25*				*16 25*	*16 25*				*17 25*				*18 25*			
161	*Ottignies*			*15 54*				*16 49*	*16 54*				*17 54*				*18 54*			
0	**Brus./Brux.-L.W./Q.L.**			16 23				17 14	17 23				18 22				19 22			
2	**Etterbeek**		16 09	16 27		16 51	17 11	3 17 19	17 27		17 51	18 11	18 26		18 51	19 11	19 26		19 51	20 11
5	Boondaal/Boondael		16 13	16 30	16 34	16 55	17 15	|	17 30	17 34	17 55	18 15	18 30	18 34	18 55	19 15	19 30	19 34	19 55	20 15
8	Sint-Job/Saint-Job		16 17	16 33	16 37	16 58	17 18	|	17 33	17 37	17 58	18 18	18 33	18 37	18 58	19 18	19 33	19 37	19 58	20 18
11	Moensberg		16 21	|	16 41	17 01	17 21	|	|	17 41	18 01	18 21	|	18 41	19 01	19 21	|	19 41	20 01	20 21
13	Beersel		16 24	|	16 44	17 04	17 24	|	|	17 44	18 04	18 24	|	18 44	19 04	19 24	|	19 44	20 04	20 24
16	Huizingen		16 28	|	16 48	17 08	17 28	|	|	17 48	18 08	18 28	|	18 48	19 08	19 28	|	19 48	20 08	20 28
19	**Halle**	○	16 32	|	16 52	17 12	17 32	|	|	17 52	18 12	18 32	|	18 52	19 12	19 32	|	19 52	20 12	20 32

[1] Voir tableau 124.
[2] Schaerbeek 17 02.
[3] Voir tableaux 124, 130.

[1] Zie verder tabel 124.
[2] Schaarbeek 17 02.
[3] Zie verder tabellen 124, 130.

Le choix malin.
De juist keuze.

LA CARTE TRAIN
DE TREINKAART

26

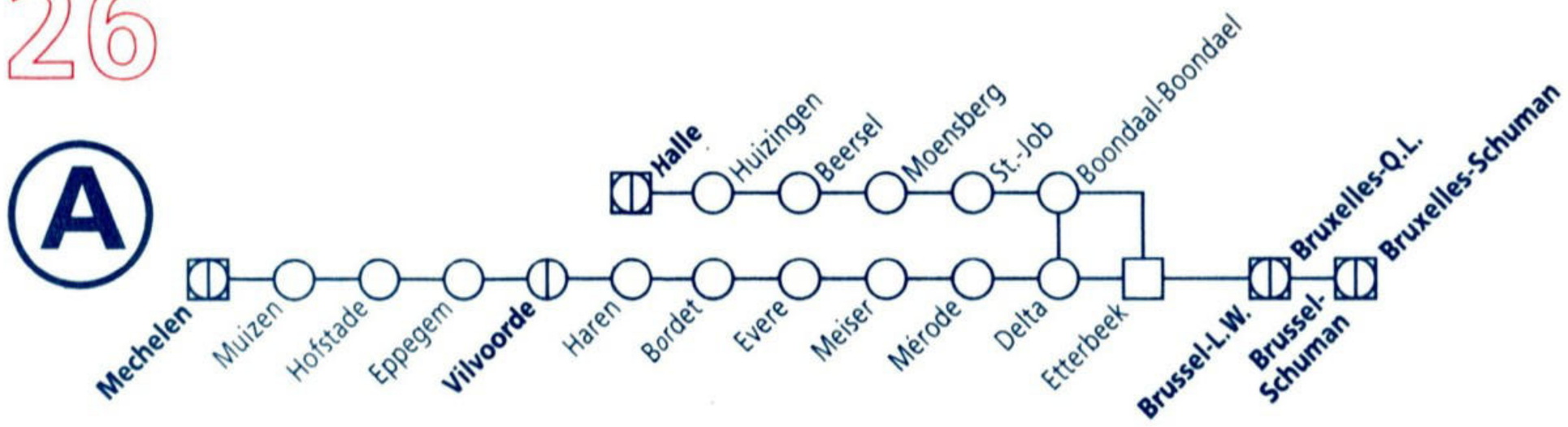

tab km			L 3456	L 3356	L 3556	L 3457	L 2157	P 7722	L 3357	L 3557	P 7725	L 3458	L 2158	L 3358	L 3558	L 3459	L 2159	L 3359	L 3559	L 3460	L 2160	L 3360
								2			3											
0	**Halle**		6 08	6 26	6 48	7 08			7 26	7 47		8 08		8 26	8 48	9 08		9 28	9 48	10 08		10 28
3	Huizingen		6 12	6 30	6 52	7 12			7 30	7 51		8 12		8 30	8 52	9 12		9 32	9 52	10 12		10 32
6	Beersel		6 16	6 34	6 56	7 15			7 34	7 54		8 16		8 34	8 56	9 16		9 36	9 56	10 16		10 36
8	Moensberg		6 19	6 38	6 59	7 18			7 38	7 57		8 19		8 38	8 59	9 19		9 39	9 59	10 19		10 39
11	Sint-Job/Saint-Job		6 23	6 41	7 02	7 22	7 27	7 31	7 41	8 00		8 23	8 28	8 41	9 02	9 23	9 27	9 42	10 02	10 23	10 27	10 42
14	Boondaal/Boondael		6 26	6 45	7 05	7 26	7 30	7 34	7 45	8 03		8 26	8 31	8 45	9 05	9 26	9 30	9 45	10 05	10 26	10 30	10 45
17	**Etterbeek**	○		6 49	7 09		7 34	7 38	7 48	8 08	8 10		8 34	8 49	9 09		9 34	9 49	10 09		10 34	10 49
19	**Brus./Brux.-L.W./Q.L.**	○					7 38	7 43			8 15		8 38				9 38				10 38	
161	*Ottignies*	○					*8 06*	*8 11*			*8 41*		*9 06*				*10 06*				*11 06*	
161	*Namur*	○					*8 35*	*8 35*			*9 05*		*9 35*				*10 35*				*11 35*	
	Brussel-Bruxelles L.W./Q.L.						7 39	7 46			8 16		8 39				9 39				10 39	
	Brussel-Bruxelles Schuman	○					f 7 41	7 48			8 18		f 8 41				f 9 41				f 10 41	
161	*Brussel-Bruxelles* Noord/Nord	○					*8 03*	*8 03*			*8 30*		*9 03*				*10 03*				*11 03*	
161	*Brussel-Bruxelles* Centr.	○					*8 09*	*8 09*			*8 34*		*9 09*				*10 09*				*11 09*	
161	*Brussel-Bruxelles* Zuid/Midi	○					*8 13*	*8 13*			*8 38*		*9 13*				*10 13*				*11 13*	
161	*Brussel-Bruxelles* Schuman			*6 39*					*7 39*	*8 00*				*8 39*				*9 39*				*10 39*
161	*Brussel-Bruxelles* L.W./Q.L.			*6 42*					*7 42*	*8 03*				*8 42*				*9 42*				*10 42*
0	**Etterbeek**			6 54	7 14				7 52	8 14				8 54	9 14			9 54	10 14			10 54
2	Delta		6 30	6 57	7 17	7 30			7 55	8 17		8 30		8 57	9 17	9 30		9 57	10 17	10 30		10 57
4	Mérode		6 33	7 00	7 20	7 33			7 58	8 20		8 33		9 00	9 20	9 33		10 00	10 20	10 33		11 00
6	Meiser		6 35	7 02	7 22	7 35			8 00	8 22		8 35		9 02	9 22	9 35		10 02	10 22	10 35		11 02
7	Evere		6 38	7 05	7 25	7 38			8 03	8 25		8 38		9 05	9 25	9 38		10 05	10 25	10 38		11 05
8	Bordet		6 41	7 07	7 27	7 41			8 05	8 27		8 41		9 07	9 27	9 41		10 07	10 27	10 41		11 07
10	Haren		6 44	7 09	7 29	7 44			8 07	8 29		8 44		9 09	9 29	9 44		10 09	10 29	10 44		11 09
14	**Vilvoorde**	○	6 49	7 14	7 36	7 49			8 12	8 34		8 51		9 14	9 34	9 49		10 14	10 34	10 49		11 14
25	*Antwerpen-Berchem*	○	*7 35*	*8 02*	*8 33*	*8 35*			*9 02*	*9 05*		*9 35*		*10 02*	*10 05*	*10 35*		*11 02*	*11 05*	*11 35*		*12 02*
25	*Antwerpen-Centraal*	○	*7 44*	*8 06*		*8 44*			*9 06*	*9 09*		*9 44*		*10 06*	*10 09*	*10 44*		*11 06*	*11 09*	*11 44*		*12 06*
25	*Brussel-Bruxelles* Noord/Nord	○	*7 25*	*7 30*	*7 53*	*8 11*			*8 32*	*8 48*		*9 23*		*9 30*	*9 58*	*10 23*		*10 30*	*10 58*	*11 23*		*11 30*
25	*Brussel-Bruxelles* Centr.	○	*7 31*	*7 35*	*7 59*	*8 17*			*8 37*	*8 55*		*9 29*		*9 35*	*10 04*	*10 29*		*10 35*	*11 04*	*11 29*		*11 35*
25	*Brussel-Bruxelles* Zuid/Midi	○	*7 36*	*7 39*	*8 04*	*8 22*			*8 41*	*9 00*		*9 34*		*9 39*	*10 08*	*10 34*		*10 39*	*11 08*	*11 34*		*11 39*
14	**Vilvoorde**			7 15	7 37				8 15	8 35				9 15	9 35			10 15	10 35			11 15
18	Eppegem			|	7 41				|	8 39			|	9 39			|	10 39			|
23	Hofstade			|	7 45				|	8 44			|	9 44			|	10 44			|
26	Muizen			|	7 49				|	8 48			|	9 48			|	10 48			|
30	**Mechelen**	○		7 24	7 54				8 24	8 53				9 24	9 53			10 24	10 53			11 24

tab km		L 3560	L 3461	L 2161	L 3361	L 3561	L 3462	L 2162	L 3362	L 3562	L 3463	L 2163	L 3363	L 3563	L 3464	L 2164	L 3364	L 3564	L 3465	L 2165	L 3365
0	**Halle**	10 48	11 08		11 28	11 48	12 08		12 28	12 48	13 08		13 28	13 48	14 08		14 28	14 48	15 08		15 28
3	Huizingen	10 52	11 12		11 32	11 52	12 12		12 32	12 52	13 12		13 32	13 52	14 12		14 32	14 52	15 12		15 32
6	Beersel	10 56	11 16		11 36	11 56	12 16		12 36	12 56	13 16		13 36	13 56	14 16		14 36	14 56	15 16		15 36
8	Moensberg	10 59	11 19		11 39	11 59	12 19		12 39	12 59	13 19		13 39	13 59	14 19		14 39	14 59	15 19		15 39
11	Sint-Job/Saint-Job	11 02	11 23	11 27	11 42	12 02	12 23	12 27	12 42	13 02	13 23	13 27	13 42	14 02	14 23	14 27	14 42	15 02	15 23	15 27	15 42
14	Boondaal/Boondael	11 05	11 26	11 30	11 45	12 05	12 26	12 30	12 45	13 05	13 26	13 30	13 45	14 05	14 26	14 30	14 45	15 05	15 26	15 30	15 45
17	**Etterbeek** ○	11 09		11 34	11 49	12 09		12 34	12 49	13 09		13 34	13 49	14 09		14 34	14 49	15 09		15 34	15 49
19	**Brus./Brux.-L.W./Q.L.** ○			11 38				12 38				13 38				14 38				15 38	
161	*Ottignies* ○			*12 06*				*13 06*				*14 06*				*15 06*				*16 06*	
161	*Namur* ○			*12 35*				*13 35*				*14 35*				*15 35*				*16 35*	
	Brussel-Bruxelles { **L.W./Q.L.**			11 39				12 39				13 39				14 39				15 39	
	Schuman ○			[1] 11 41				[1] 12 41				[1] 13 41				[1] 14 41				[1] 15 41	
161	*Brussel-Bruxelles* { *Noord/Nord* ○			*12 03*				*13 03*				*14 03*				*15 03*				*16 03*	
161	*Centr.* ○			*12 09*				*13 09*				*14 09*				*15 09*				*16 08*	
161	*Zuid/Midi* ○			*12 13*				*13 13*				*14 13*				*15 13*				*16 12*	
161	*Brussel-Bruxelles* { *Schuman*				*11 39*				*12 39*				*13 39*				*14 39*				*15 39*
161	*L.W./Q.L.*				*11 42*				*12 42*				*13 42*				*14 42*				*15 42*
0	**Etterbeek**	11 14			11 54	12 14			12 54	13 14			13 54	14 14			14 54	15 14			15 54
2	Delta	11 17	11 30		11 57	12 17	12 30		12 57	13 17	13 30		13 57	14 17	14 30		14 57	15 17	15 30		15 57
4	Mérode	11 20	11 33		12 00	12 20	12 33		13 00	13 20	13 33		14 00	14 20	14 33		15 00	15 20	15 33		16 00
6	Meiser	11 22	11 35		12 02	12 22	12 35		13 02	13 22	13 35		14 02	14 22	14 35		15 02	15 22	15 35		16 02
7	Evere	11 25	11 38		12 05	12 25	12 38		13 05	13 25	13 38		14 05	14 25	14 38		15 05	15 25	15 38		16 05
8	Bordet	11 27	11 41		12 07	12 27	12 41		13 07	13 27	13 41		14 07	14 27	14 41		15 07	15 27	15 41		16 07
10	Haren	11 29	11 44		12 09	12 29	12 44		13 09	13 29	13 44		14 09	14 29	14 44		15 09	15 29	15 44		16 09
14	**Vilvoorde** ○	11 34	11 51		12 14	12 34	12 49		13 14	13 34	13 51		14 14	14 34	14 49		15 14	15 34	15 49		16 14
25	*Antwerpen-Berchem* ○	*12 05*	*12 35*		*13 02*	*13 05*	*13 35*		*14 02*	*14 05*	*14 35*		*15 02*	*15 05*	*15 35*		*16 02*	*16 05*	*16 35*		*17 02*
25	*Antwerpen-Centraal* ○	*12 09*	*12 44*		*13 06*	*13 09*	*13 44*		*14 06*	*14 09*	*14 44*		*15 06*	*15 09*	*15 44*		*16 06*	*16 09*	*16 44*		*17 06*
25	*Brussel-Bruxelles* { *Noord/Nord* ○	*11 58*	*12 23*		*12 30*	*12 58*	*13 23*		*13 30*	*13 58*	*14 23*		*14 30*	*14 58*	*15 23*		*15 30*	*15 58*	*16 23*		*16 30*
25	*Centr.* ○	*12 04*	*12 29*		*12 35*	*13 04*	*13 29*		*13 35*	*14 04*	*14 29*		*14 35*	*15 04*	*15 29*		*15 35*	*16 03*	*16 28*		*16 35*
25	*Zuid/Midi* ○	*12 08*	*12 34*		*12 39*	*13 08*	*13 34*		*13 39*	*14 08*	*14 34*		*14 39*	*15 08*	*15 34*		*15 39*	*16 07*	*16 33*		*16 39*
14	**Vilvoorde**	11 35			12 15	12 35			13 15	13 35			14 15	14 35			15 15	15 35			16 15
18	Eppegem	11 39			|	12 39			|	13 39			|	14 39			|	15 39			|
23	Hofstade	11 44			|	12 44			|	13 44			|	14 44			|	15 44			|
26	Muizen	11 48			|	12 48			|	13 48			|	14 48			|	15 48			|
30	**Mechelen** ○	11 53			12 24	12 53			13 24	13 53			14 24	14 53			15 24	15 53			16 24

[1] Voir tableau 50.
[2] Schaerbeek 7 59.
[3] Schaerbeek 8 27.

[1] Zie verder tabel 50.
[2] Schaarbeek 7 59.
[3] Schaarbeek 8 27.

26

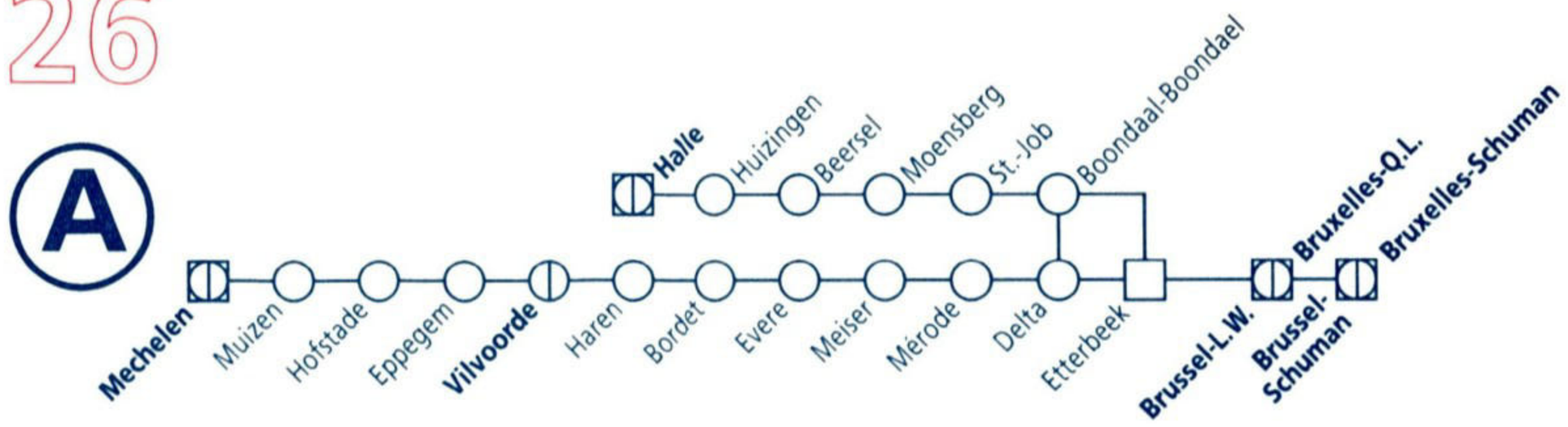

26

tab km			P 8349	L 3565	L 3466	L 2166	L 3366	L 3566	L 3467	P 8200	L 2167	L 3367	L 3567	L 3468	L 2168	L 3368	L 3568	L 3469	L 2169	L 3369	L 3569	
0	**Halle**			15 48	16 08		16 28	16 48	17 01			17 28	17 48	18 08		18 28	18 48	19 08		19 28	19 48	
3	Huizingen			15 52	16 12		16 32	16 52	17 05			17 32	17 52	18 12		18 32	18 52	19 12		19 32	19 52	
6	Beersel			15 56	16 16		16 36	16 56	17 08			17 36	17 56	18 16		18 36	18 56	19 16		19 36	19 56	
8	Moensberg			15 59	16 19		16 39	16 59	17 11			17 39	17 59	18 19		18 39	18 59	19 19		19 39	19 59	
11	Sint-Job/Saint-Job			16 02	16 23	16 26	16 42	17 02	17 14		17 27	17 42	18 02	18 23	18 27	18 42	19 02	19 23	19 27	19 42	20 02	
14	Boondaal/Boondael			16 05	16 26	16 29	16 45	17 05	17 17		17 30	17 45	18 05	18 26	18 30	18 45	19 05	19 26	19 30	19 45	20 05	
17	**Etterbeek**	○		16 09		16 34	16 49	17 09			17 34	17 49	18 09		18 34	18 49	19 09		19 34	19 49	20 09	
19	**Brus./Brux.-L.W./Q.L.**	○				16 38					17 38				18 38				19 38			
161	*Ottignies*	○				*17 08*					*18 07*				*19 11*				*20 05*			
161	*Namur*	○				*17 35*					*18 35*				*19 35*				*20 35*			
	Brussel-Bruxelles L.W./Q.L.					16 39					17 39				18 39				19 39			
	Brussel-Bruxelles Schuman	○				2 16 41					2 17 41				2 18 41				2 19 41			
161	*Brussel-Bruxelles* Noord/Nord	○				*17 03*					*18 03*				*19 03*				*20 03*			
161	*Brussel-Bruxelles* Centr.	○				*17 08*					*18 09*				*19 09*				*20 09*			
161	*Brussel-Bruxelles* Zuid/Midi	○				*17 12*					*18 13*				*19 13*				*20 13*			
161	*Brussel-Bruxelles* Schuman		16 07	*16 07*			*16 39*	*17 04*		17 28		*17 39*	*18 03*			*18 37*				*19 39*		
161	*Brussel-Bruxelles* L.W./Q.L.		16 10	*16 10*			*16 42*	*17 07*		17 31		*17 42*	*18 06*			*18 40*				*19 42*		
0	**Etterbeek**		16 14	16 17			16 54	17 14		17 36		17 54	18 14			18 54	19 14			19 54	20 14	
2	Delta		16 17	16 20	16 30		16 57	17 17	17 21			17 57	18 17	18 30		18 57	19 17	19 30		19 57	20 17	
4	Mérode		16 20	16 23	16 33		17 00	17 20	17 24			18 00	18 20	18 33		19 00	19 20	19 33		20 00	20 20	
6	Meiser		|	16 25	16 35		17 02	17 22	17 27			18 02	18 22	18 35		19 02	19 22	19 35		20 02	20 22	
7	Evere		|	16 28	16 38		17 05	17 25	17 30			18 05	18 25	18 38		19 05	19 25	19 38		20 05	20 25	
8	Bordet		16 25	16 30	16 41		17 07	17 27	17 32			18 07	18 27	18 41		19 07	19 27	19 41		20 07	20 27	
10	Haren		1 |	16 32	16 44		17 09	17 29	17 35			18 09	18 29	18 44		19 09	19 29	19 44		20 09	20 29	
14	**Vilvoorde**	○	|	16 37	16 49		17 14	17 34	17 41	17 51		18 14	18 34	18 51		19 14	19 34	19 51		20 14	20 34	
25	*Antwerpen-Berchem*	○		*17 33*	*17 35*		*18 02*	*18 05*	*18 14*	18 14		*19 02*	*19 05*	*19 35*		*20 02*	*20 05*	*20 35*		*21 02*	*21 05*	
25	*Antwerpen-Centraal*	○			*17 44*		*18 06*	*18 09*		*18 44*		*19 06*	*19 09*	*19 44*		*20 06*	*20 09*	*20 44*		*21 06*	*21 09*	
25	*Brussel-Bruxelles* Noord/Nord	○		*16 54*	*17 19*		*17 30*	*17 58*	*17 58*	*18 23*		*18 30*	*18 58*	*19 23*		*19 30*	*19 58*	*20 23*		*20 30*	*20 58*	
25	*Brussel-Bruxelles* Centr.	○		*16 59*	*17 24*		*17 35*	*18 03*	*18 03*	*18 29*		*18 35*	*19 04*	*19 29*		*19 35*	*20 04*	*20 29*		*20 35*	*21 04*	
25	*Brussel-Bruxelles* Zuid/Midi	○		*17 03*	*17 28*		*17 39*	*18 07*	*18 07*	*18 34*		*18 39*	*19 08*	*19 33*		*19 39*	*20 08*	*20 33*		*20 39*	*21 08*	
14	**Vilvoorde**			16 37			17 15	17 35		17 52		18 15	18 35			19 15	19 35			20 15	20 35	
18	Eppegem			16 41			|	17 39		|		|	18 39			|	19 39			|	20 39	
23	Hofstade			16 46			|	17 44		|		|	18 44			|	19 44			|	20 44	
26	Muizen			16 49			|	17 48		|		|	18 48			|	19 48			|	20 48	
30	**Mechelen**	○		16 55			17 24	17 53		3 17 59		18 24	18 53			19 24	19 53			20 24	20 53	

[1] Voir tableaux 36, 35.
[2] Voir tableau 50.
[3] Voir tableau 25.

[1] Zie verder tabellen 36, 35.
[2] Zie verder tabel 50.
[3] Zie verder tabel 25.

Op reislust staat geen leeftijd.
L'entrain n'a pas d'âge.

GOLDEN RAILPASS

34

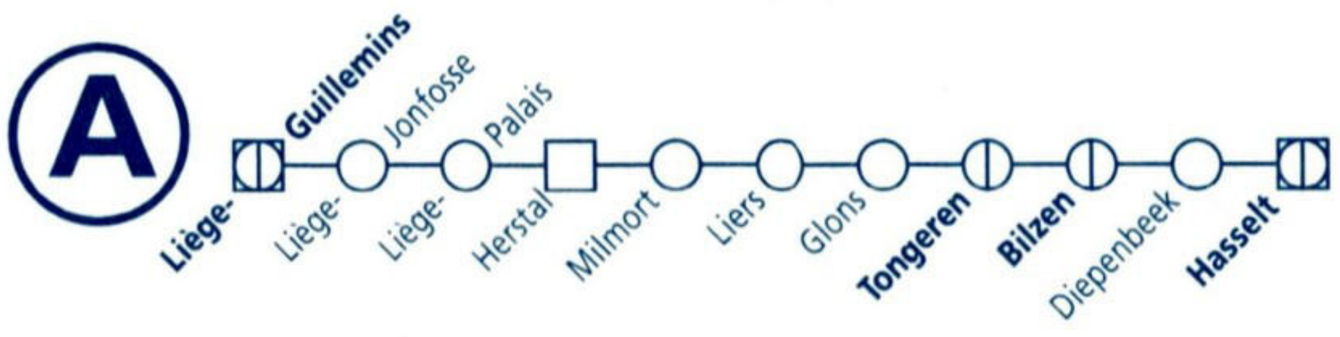

tab km		IC E 1528	IC E 1529	L 5575	L 5275	IR c 2928	IC E 1530	P 7484	L 5276	IC M 2405	IC D 904	IR c 2929	IC E 1531	L 5577	P 7480 ▲	L 5277	P 7485	IC M 2406	P 7498	IC D 905	IR c 2930
36	*Bruxelles-Midi/Zuid*									*5 28*	*5 28*	*5 52*		*5 52*	*5 52*			*6 28*	*6 28*	*6 28*	*6 52*
36	*Bruxelles-Centr.*									*5 32*	*5 32*	*5 56*		*5 56*	*5 56*			*6 32*	*6 32*	*6 32*	*6 56*
36	*Brussel-Nord/Noord*									*5 37*	*5 37*	*6 02*		*6 02*	*6 02*			*6 37*	*6 37*	*6 37*	*7 02*
36	*Leuven*									*6 04*	*6 04*	*6 29*		*6 29*	*6 29*			*7 04*	*7 04*	*7 04*	*7 29*
130	*Charleroi-Sud*										*6 00*	*6 00*		*6 00*						*7 00*	*7 00*
125	*Namur*					*4 43*				*6 10*	*6 30*	*6 30*		*6 30*				*7 10*	*7 10*	*7 30*	*7 30*
40	*Maastricht*								*6 10*	*6 10*							*7 10*	*7 10*			
0	**Liège-Guillemins**			5 28	5 45	**6 20**		6 37	6 45	**7 00**	**7 11**	**7 20**		7 23	7 34	7 41	7 49	**8 00**	8 06	**8 11**	**8 20**
1	Liège-Jonfosse			5 32	5 49	**6 24**		6 41	6 49	**7 04**	**7 15**	**7 24**		7 28	7 38	7 45	7 52	**8 04**	8 10	**8 15**	**8 24**
3	**Liège-Palais**			5 35	5 51	**6 27**		6 44	6 51	**7 07**	**7 18**	**7 27**		7 31	7 41	7 47	7 55	**8 07**	8 13	**8 18**	**8 27**
7	Herstal			5 40		**6 32**		6 49		**7 12**	**7 22**	**7 32**		7 36	7 46		8 00	**8 12**	8 18	**8 22**	**8 32**
11	Milmort			5 45		**6 37**		6 54		**7 17**		**7 37**		7 41	7 51		8 05	**8 17**	8 23		**8 37**
14	Liers			5 49		**6 40**		6 58		**7 21**		**7 40**		7 45	7 55		8 09	**8 21**	8 27		**8 40**
21	Glons					**6 47**						**7 47**									**8 47**
27	Tongeren ○					**6 52**						**7 52**									**8 52**
27	Tongeren		**5 32**	**6 43**		**6 53**	**7 43**					**7 53**	**8 43**								**8 53**
37	Bilzen		**5 39**	**6 50**		**7 01**	**7 50**					**8 01**	**8 50**								**9 01**
47	Diepenbeek		**5 46**	**6 57**		**7 07**	**7 57**					**8 07**	**8 57**								**9 07**
53	**Hasselt** ○	1 **5 54**	1 **7 05**			2 **7 14**	1 **8 05**					2 **8 14**	1 **9 05**								2 **9 14**
35	*Diest* ○	**6 15**	**7 24**			**7 32**	**8 24**					**8 34**	**9 24**								**9 34**
35	*Aarschot* ○	**6 35**	**7 35**			**7 46**	**8 35**					**8 46**	**9 35**								**9 46**
16	*Lier* ○	*7 10*	*8 10*			**8 10**	*9 10*					**9 10**	*10 10*								**10 10**
16	*Antwerpen-Berchem* ○	*7 21*	*8 21*			**8 21**	*9 21*					**9 21**	*10 21*								**10 21**
16	*Antwerpen-Centraal* ○	*7 26*	*8 26*			**8 26**	*9 26*					**9 26**	*10 26*								**10 26**
21	*Genk* ○					*7 46*						*8 46*									*9 46*
15	*Mol* ○	*6 50*	*7 50*				*8 50*														
36	*Leuven* ○	**6 49**	**7 49**			*8 14*	**8 49**					*9 25*	**9 49**								*10 25*
36	*Bruxelles-Nord/Noord* ○	**7 25**	**8 25**			*8 51*	**9 23**					*9 52*	**10 23**								*10 52*
36	*Bruxelles-Centr.* ○	**7 31**	**8 31**			*8 58*	**9 31**					*9 58*	**10 31**								*10 58*
36	*Brussel-Midi/Zuid* ○	**7 35**	**8 35**			*9 02*	**9 35**					*10 02*	**10 35**								*11 02*

tab km			IC E 1532	L 5578	L 5278	IC M 2407	IC D 906	IR c 2931	IC E 1533	L 5579	L 5279	IC M 2408	IC D 907	IR c 2932	IC E 1534	L 5280	IC M 2409	IC D 908	IR c 2933	IC E 1535	L 5581	L 5281
36	Bruxelles-Brussel	Midi/Zuid		6 52		7 28	7 28	7 52		7 52	8 25	8 28	8 39	8 52			9 28	9 28	9 52		9 52	10 25
36		Centr.		6 56		7 32	7 32	7 56		7 56		8 32	8 43	8 56			9 32	9 32	9 56		9 56	
36		Nord/Noord		7 02		7 37	7 37	8 02		8 02		8 37	8 50	9 02			9 37	9 37	10 02		10 02	
36	Leuven			7 29		8 04	8 04	8 29		8 29		9 04	9 22	9 29			10 04	10 04	10 29		10 29	
130	Charleroi-Sud			7 00			8 00	8 00		8 00			9 00	9 00				10 00	10 00		10 00	
125	Namur			7 30		8 10	8 30	8 30		8 30		9 10	9 30	9 30			10 10	10 30	10 30		10 30	
40	Maastricht				8 10	8 10		8 44		8 44	9 10	9 10				10 10	10 10		10 44		10 44	11 10
0	**Liège-Guillemins**			8 28	8 45	9 00	9 11	9 20		9 28	9 45	10 00	10 11	10 20		10 45	11 00	11 11	11 20		11 28	11 45
1	Liège-Jonfosse			8 32	8 49	9 04	9 15	9 24		9 32	9 49	10 04	10 15	10 24		10 49	11 04	11 15	11 24		11 32	11 49
3	**Liège-Palais**			8 35	8 51	9 07	9 18	9 27		9 35	9 51	10 07	10 18	10 27		10 51	11 07	11 18	11 27		11 35	11 51
7	Herstal			8 40		9 12	9 22	9 32		9 40		10 12	10 22	10 32			11 12	11 22	11 32		11 40	
11	Milmort			8 45		9 17		9 37		9 45		10 17		10 37			11 17		11 37		11 45	
14	Liers			8 49		9 21		9 40		9 49		10 21		10 40			11 21		11 40		11 49	
21	Glons							9 47						10 47					11 47			
27	Tongeren	○						9 52						10 52					11 52			
27	Tongeren		9 43					9 53	10 43					10 53	11 43				11 53	12 43		
37	Bilzen		9 50					10 01	10 50					11 01	11 50				12 01	12 50		
47	Diepenbeek		9 57					10 07	10 57					11 07	11 57				12 07	12 57		
53	**Hasselt**	○	[1] 10 05					[2] 10 14	[1] 11 05					[2] 11 14	[1] 12 05				[2] 12 14	[1] 13 05		
35	Diest	○	10 24					10 34	11 24					11 34	12 24				12 34	13 24		
35	Aarschot	○	10 35					10 46	11 35					11 46	12 35				12 46	13 35		
16	Lier	○	11 10					11 10	12 10					12 10	13 10				13 10	14 10		
16	Antwerpen-Berchem	○	11 21					11 21	12 21					12 21	13 21				13 21	14 21		
16	Antwerpen-Centraal	○	11 26					11 26	12 26					12 26	13 26				13 26	14 26		
21	Genk	○						10 46						11 46					12 46			
15	Mol	○	10 50												12 50							
36	Leuven	○	10 49					11 25	11 49					12 25	12 49				13 25	13 49		
36	Bruxelles-Brussel	Nord/Noord ○	11 23					11 52	12 23					12 52	13 25				13 52	14 25		
36		Centr. ○	11 31					11 58	12 31					12 58	13 31				13 58	14 31		
36		Midi/Zuid ○	11 35					12 02	12 35					13 02	13 35				14 02	14 35		

[1] Voir tableaux 35, 36, 50a.
[2] Voir tableaux 35, 16, 15.

[1] Zie verder tabellen 35, 36, 50a.
[2] Zie verder tabellen 35, 16, 15.

TONGEREN - HASSELT - MECHELEN → BLANKENBERGE

de weekends en op feestdagen tijdens het toeristisch seizoen

34

34

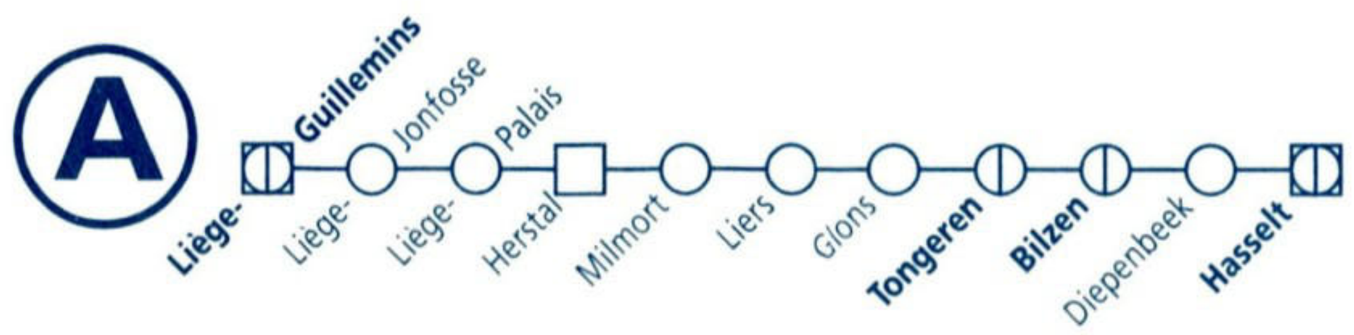

tab km		IC M 2410	IC D 909	IR c 2934	IC E 1536	L 5282	IC M 2411	IC D 910	IR c 2935	IC E 1537	L 5583	L 5283	IC M 2412	IC D 911	IR c 2936	IC E 1538	L 5284	IC M 2413	IC D 912	IR c 2937	IC E 1539
36	Bruxelles-Brussel Midi/Zuid	*10 28*	*10 28*	*10 52*			*11 28*	*11 28*	*11 52*		*11 52*	*12 25*	*12 28*	*12 28*	*12 52*			*13 28*	*13 28*	*13 52*	
36	Bruxelles-Brussel Centr.	*10 32*	*10 32*	*10 56*			*11 32*	*11 32*	*11 56*		*11 56*		*12 32*	*12 32*	*12 56*			*13 32*	*13 32*	*13 56*	
36	Bruxelles-Brussel Nord/Noord	*10 37*	*10 37*	*11 02*			*11 37*	*11 37*	*12 02*		*12 02*		*12 37*	*12 37*	*13 02*			*13 37*	*13 37*	*14 02*	
36	*Leuven*	*11 04*	*11 04*	*11 29*			*12 04*	*12 04*	*12 29*		*12 29*		*13 04*	*13 04*	*13 29*			*14 04*	*14 04*	*14 29*	
130	*Charleroi-Sud*		**11 00**	*11 00*				**12 00**	*12 00*		*12 00*			**13 00**	*13 00*				**14 00**	*14 00*	
125	*Namur*	**11 10**	**11 30**	*11 30*			**12 10**	**12 30**	*12 30*		*12 30*		**13 10**	**13 30**	*13 30*			**14 10**	**14 30**	*14 30*	
40	*Maastricht*	*11 10*				*12 10*	*12 10*		*12 44*		*12 44*	*13 10*	*13 10*				*14 10*	*14 10*		*14 44*	
0	**Liège-Guillemins**	**12 00**	**12 11**	**12 20**		12 45	**13 00**	**13 11**	**13 20**		13 28	13 45	**14 00**	**14 11**	**14 20**		14 45	**15 00**	**15 11**	**15 20**	
1	Liège-Jonfosse	**12 04**	**12 15**	**12 24**		12 49	**13 04**	**13 15**	**13 24**		13 32	13 49	**14 04**	**14 15**	**14 24**		14 49	**15 04**	**15 15**	**15 24**	
3	**Liège-Palais**	**12 07**	**12 18**	**12 27**		12 51	**13 07**	**13 18**	**13 27**		13 35	13 51	**14 07**	**14 18**	**14 27**		14 51	**15 07**	**15 18**	**15 27**	
7	Herstal	**12 12**	**12 22**	**12 32**			**13 12**	**13 22**	**13 32**		13 40		**14 12**	**14 22**	**14 32**			**15 12**	**15 22**	**15 32**	
11	Milmort	**12 17**		**12 37**			**13 17**		**13 37**		13 45		**14 17**		**14 37**			**15 17**		**15 37**	
14	Liers	**12 21**		**12 40**			**13 21**		**13 40**		13 49		**14 21**		**14 40**			**15 21**		**15 40**	
21	Glons			**12 47**					**13 47**						**14 47**					**15 47**	
27	Tongeren ○			**12 52**					**13 52**						**14 52**					**15 52**	
27	Tongeren			**12 53**	**13 43**				**13 53**	**14 43**					**14 53**	**15 43**				**15 53**	**16 43**
37	Bilzen			**13 01**	**13 50**				**14 01**	**14 50**					**15 01**	**15 50**				**16 01**	**16 50**
47	Diepenbeek			**13 07**	**13 57**				**14 07**	**14 57**					**15 07**	**15 57**				**16 07**	**16 57**
53	**Hasselt** ○			1 **13 14**	2 **14 05**				1 **14 14**	2 **15 05**					1 **15 14**	2 **16 05**				1 **16 14**	2 **17 05**
35	*Diest* ○			**13 34**	**14 24**				**14 34**	**15 24**					**15 34**	**16 24**				**16 34**	**17 24**
35	*Aarschot* ○			**13 46**	**14 35**				**14 46**	**15 35**					**15 46**	**16 35**				**16 46**	**17 35**
16	*Lier* ○			**14 10**	*15 10*				**15 10**	*16 10*					**16 10**	*17 10*				**17 10**	*18 10*
16	*Antwerpen-Berchem* ○			**14 21**	*15 21*				**15 21**	*16 21*					**16 21**	*17 21*				**17 21**	*18 21*
16	*Antwerpen-Centraal* ○			**14 26**	*15 26*				**15 26**	*16 26*					**16 26**	*17 26*				**17 26**	*18 26*
21	*Genk* ○			*13 46*					*14 46*						*15 46*					*16 46*	
15	*Mol* ○				*14 50*											*16 50*					*17 50*
36	*Leuven* ○			*14 25*	**14 49**				*15 25*	**15 49**					*16 25*	**16 49**				*17 25*	**17 49**
36	Bruxelles-Brussel Nord/Noord ○			*14 52*	**15 23**				*15 52*	**16 25**					*16 52*	**17 25**				*17 52*	**18 23**
36	Bruxelles-Brussel Centr. ○			*14 58*	**15 31**				*15 57*	**16 31**					*16 57*	**17 31**				*17 58*	**18 31**
36	Bruxelles-Brussel Midi/Zuid ○			*15 02*	**15 35**				*16 01*	**16 35**					*17 01*	**17 35**				*18 02*	**18 35**

tab km			L 5585	L 5285	IC M 2414	IC D 913	P 8470 ▲	IR c 2938	IC E 1540	L 5286	IC M 2415	IC D 914	IR c 2939	IC E 1541	L 5587	P 8485 ▲	L 5287	IC M 2416	IC D 915	IR c 2940	IC E 1542	L 5588
36	*Bruxelles-Brussel*	*Midi/Zuid*	*13 52*	*14 25*	*14 28*	*14 28*	*14 28*	*14 52*			*15 28*	*15 28*	*15 52*		*15 52*	*15 52*	*16 25*	*16 28*	*16 28*	*16 52*		*16 52*
36		*Centr.*	*13 56*		*14 32*	*14 32*	*14 32*	*14 56*			*15 32*	*15 32*	*15 56*		*15 56*	*15 56*		*16 32*	*16 32*	*16 56*		*16 56*
36		*Nord/Noord*	*14 02*		*14 37*	*14 37*	*14 37*	*15 02*			*15 37*	*15 37*	*16 02*		*16 02*	*16 02*		*16 37*	*16 37*	*17 02*		*17 02*
36	*Leuven*		*14 29*		*15 04*	*15 04*	*15 04*	*15 29*			*16 04*	*16 04*	*16 29*		*16 29*	*16 29*		*17 04*	*17 04*	*17 29*		*17 29*
130	*Charleroi-Sud*		*14 00*			**15 00**	*15 00*	*15 00*				**16 00**	*16 00*		*16 00*				**17 00**	*17 00*		*17 00*
125	*Namur*		*14 30*		**15 10**	**15 30**	*15 30*	*15 30*			**16 10**	**16 30**	*16 30*		*16 30*			**17 10**	**17 30**	*17 30*		*17 30*
40	*Maastricht*		*14 44*	*15 10*	*15 10*					*16 10*	*16 10*		*16 44*		*16 44*	*16 44*	*17 10*	*17 10*				
0	**Liège-Guillemins**		15 28	15 45	**16 00**	**16 11**	16 15	**16 20**		16 45	**17 00**	**17 11**	**17 20**		17 28	17 34	17 45	**18 00**	**18 11**	**18 20**		18 28
1	Liège-Jonfosse		15 32	15 49	**16 04**	**16 15**	16 19	**16 24**		16 49	**17 04**	**17 15**	**17 24**		17 32	17 38	17 49	**18 04**	**18 15**	**18 24**		18 32
3	**Liège-Palais**		15 35	15 51	**16 07**	**16 18**	16 22	**16 27**		16 51	**17 07**	**17 18**	**17 27**		17 35	17 41	17 51	**18 07**	**18 18**	**18 27**		18 35
7	Herstal		15 40		**16 12**	**16 22**	16 25	**16 32**			**17 12**	**17 22**	**17 32**		17 40	17 46		**18 12**	**18 22**	**18 32**		18 40
11	Milmort		15 45		**16 17**		16 31	**16 37**			**17 17**		**17 37**		17 45	17 51		**18 17**		**18 37**		18 45
14	Liers		15 49		**16 21**		16 34	**16 40**			**17 21**		**17 40**		17 49	17 55		**18 21**		**18 40**		18 49
21	Glons							**16 47**					**17 47**							**18 47**		
27	Tongeren	○						**16 52**					**17 52**							**18 52**		
27	Tongeren							**16 53**	**17 43**				**17 53**	**18 43**						**18 53**	**19 43**	
37	Bilzen							**17 01**	**17 50**				**18 01**	**18 50**						**19 01**	**19 50**	
47	Diepenbeek							**17 07**	**17 57**				**18 07**	**18 57**						**19 07**	**19 57**	
53	**Hasselt**	○						[1] **17 14**	[2] **18 05**				[1] **18 14**	[2] **19 05**						[1] **19 14**	[2] **20 05**	
35	*Diest*	○						**17 34**	**18 24**				**18 34**	**19 24**						**19 34**	**20 24**	
35	*Aarschot*	○						**17 46**	**18 35**				**18 46**	**19 35**						**19 46**	**20 35**	
16	*Lier*	○						**18 10**	*19 10*				**19 10**	*20 10*						**20 10**	*21 10*	
16	*Antwerpen-Berchem*	○						**18 21**	*19 21*				**19 21**	*20 21*						**20 21**	*21 21*	
16	*Antwerpen-Centraal*	○						**18 26**	*19 26*				**19 26**	*20 26*						**20 26**	*21 26*	
21	*Genk*	○						*17 46*					*18 46*							*19 46*		
15	*Mol*	○							*18 50*												*20 50*	
36	*Leuven*	○						*18 25*	**18 49**				*19 25*	**19 49**						*20 25*	**20 49**	
36	*Bruxelles-Brussel*	*Nord/Noord* ○						*18 52*	**19 25**				*19 52*	**20 23**						*20 52*	**21 25**	
36		*Centr.* ○						*18 58*	**19 31**				*19 58*	**20 31**						*20 58*	**21 31**	
36		*Midi/Zuid* ○						*19 02*	**19 35**				*20 02*	**20 35**						*21 02*	**21 35**	

[1] Voir tableaux 35, 16, 15.
[2] Voir tableaux 35, 36, 50a.

[1] Zie verder tabellen 35, 16, 15.
[2] Zie verder tabellen 35, 36, 50a.

COO
Télécoo

B-Excursion 144

34

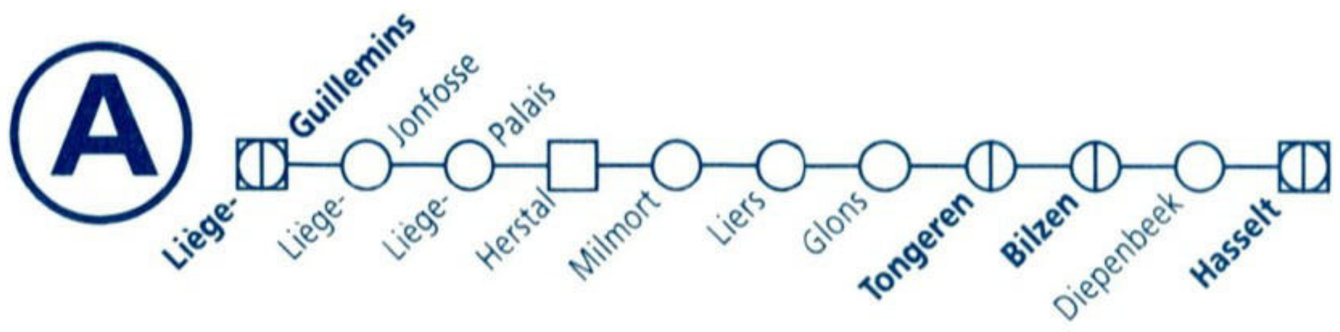

34

tab km			L 5288	IC M 2417	IC D 916	IR c 2941	IC E 1543	L 5589	L 5289	IC M 2418	IC D 917	IR c 2942	IC E 1544	L 5290	IC M 2419	IC D 918	IR c 2943	L 5591	L 5291	IC M 2420	IC D 919	IR c 2944
36	Bruxelles-Brussel	Midi/Zuid	17 10	17 28	17 28	17 52		17 52	18 25	18 28	18 28	18 52		19 10	19 28	19 28	19 52	19 52	20 25	20 28	20 28	20 52
36		Centr.	17 14	17 32	17 32	17 56		17 56		18 32	18 32	18 56			19 32	19 32	19 56	19 56		20 32	20 32	20 56
36		Nord/Noord	17 22	17 37	17 37	18 02		18 02		18 37	18 37	19 02		19 19	19 37	19 37	20 02	20 02		20 37	20 37	21 02
36	Leuven		17 49	18 04	18 04	18 29		18 29		19 04	19 04	19 29		19 46	20 04	20 04	20 29	20 29		21 04	21 04	21 29
130	Charleroi-Sud				18 00	18 00		18 00			19 00	19 00				20 00	20 00	20 00			21 00	21 00
125	Namur			18 10	18 30	18 30		18 30		19 10	19 30	19 30			20 10	20 30	20 30	20 30		21 10	21 30	21 30
40	Maastricht		18 10	18 10		18 44		18 44	19 10	19 10				20 10	20 10		20 44	20 44	21 10	21 10		
0	**Liège-Guillemins**		18 45	**19 00**	**19 11**	**19 20**		19 28	19 45	**20 00**	**20 11**	**20 20**		20 45	**21 00**	**21 11**	**21 20**	21 28	21 45	**22 00**	**22 11**	**22 20**
1	Liège-Jonfosse		18 49	**19 04**	**19 15**	**19 24**		19 32	19 49	**20 04**	**20 15**	**20 24**		20 49	**21 04**	**21 15**	**21 24**	21 32	21 49	**22 04**	**22 15**	**22 24**
3	**Liège-Palais**		18 51	**19 07**	**19 18**	**19 27**		19 35	19 51	**20 07**	**20 18**	**20 27**		20 51	**21 07**	**21 18**	**21 27**	21 35	21 51	**22 07**	**22 18**	**22 27**
7	Herstal			**19 12**	**19 22**	**19 32**		19 40		**20 12**	**20 22**	**20 32**			**21 12**	**21 22**	**21 32**	21 40		**22 12**	**22 22**	**22 32**
11	Milmort			**19 17**		**19 37**		19 45		**20 17**		**20 37**			**21 17**		**21 37**	21 45		**22 17**		**22 37**
14	Liers			**19 21**		**19 40**		19 49		**20 21**		**20 40**			**21 21**		**21 40**	21 49		**22 21**		**22 40**
21	Glons					**19 47**						**20 47**					**21 47**					**22 47**
27	Tongeren	○				**19 52**						**20 52**					**21 52**					**22 52**
27	Tongeren					**19 53**	**20 43**					**20 53**	**21 43**				**21 53**					**22 53**
37	Bilzen					**20 01**	**20 50**					**21 01**	**21 50**				**22 01**					**23 01**
47	Diepenbeek					**20 07**	**20 57**					**21 07**	**21 57**				**22 07**					**23 07**
53	**Hasselt**	○				**1 20 14**	**2 21 05**					**1 21 14**	**3 22 05**				**1 22 14**					**23 14**
35	Diest	○				**20 34**	**21 24**					**21 34**	**22 24**				**22 34**					
35	Aarschot	○				**20 46**	**21 35**					**21 46**	**22 35**				**22 46**					
16	Lier	○				**21 10**	22 10					**22 10**	23 10				**23 10**					
16	Antwerpen-Berchem	○				**21 21**	22 21					**22 21**	23 21				**23 21**					
16	Antwerpen-Centraal	○				**21 26**	22 26					**22 26**	23 26				**23 26**					
21	Genk	○				20 46						21 46					22 46					23 46
15	Mol	○											22 50									
36	Leuven	○				21 25	**21 49**					22 25	**22 49**				23 25					
36	Bruxelles-Brussel	Nord/Noord ○				21 52	**22 25**					22 52	**23 25**									
36		Centr. ○				21 58	**22 31**					22 58	**23 31**									
36		Midi/Zuid ○				22 02	**22 35**					23 02	**23 35**									

tab km		IC M 2421	IC D 920	L 5593	IC M 2422	IC D 921
					[4]	[4]
36	*Bruxelles-Brussel Midi/Zuid*	*21 28*	*21 28*	*21 52*	*22 28*	*22 52*
36	*Bruxelles-Brussel Centr.*	*21 32*	*21 32*	*21 56*	*22 32*	*22 56*
36	*Bruxelles-Brussel Nord/Noord*	*21 37*	*21 37*	*22 02*	*22 37*	*23 02*
36	*Leuven*	*22 04*	*22 04*	*22 29*	*23 04*	*23 29*
130	*Charleroi-Sud*		**22 00**	*22 00*		**23 00**
125	*Namur*	**22 10**	**22 30**	*22 30*	**23 10**	**23 35**
40	*Maastricht*	*22 10*			*23 10*	
0	**Liège-Guillemins**	**23 00**	**23 11**	23 28	**0 00**	**0 23**
1	Liège-Jonfosse	**23 04**	**23 15**	23 32	**0 04**	**0 27**
3	**Liège-Palais**	**23 07**	**23 18**	23 35	**0 07**	**0 30**
7	Herstal	**23 12**	**23 22**	23 40	**0 12**	**0 34**
11	Milmort	**23 17**		23 45	**0 17**	
14	Liers	**23 21**		23 49	**0 21**	
21	Glons					
27	Tongeren ○					
27	Tongeren					
37	Bilzen					
47	Diepenbeek					
53	**Hasselt** ○					
35	*Diest* ○					
35	*Aarschot* ○					
16	*Lier* ○					
16	*Antwerpen-Berchem* ○					
16	*Antwerpen-Centraal* ○					
21	*Genk* ○					
15	*Mol* ○					
36	*Leuven* ○					
36	*Bruxelles-Brussel Nord/Noord* ○					
36	*Bruxelles-Brussel Centr.* ○					
36	*Bruxelles-Brussel Midi/Zuid* ○					

[1] Voir tableaux 35, 16, 15.
[2] Voir tableaux 35, 36, 50a.
[3] Voir tableaux 35, 36, 50, 50a.
[4] Ne circule pas les nuits du dimanche au lundi.
Circule également les nuits du vendredi au samedi.

[1] Zie verder tabellen 35, 16, 15.
[2] Zie verder tabellen 35, 36, 50a.
[3] Zie verder tabellen 35, 36, 50, 50a.
[4] Rijdt niet de nachten van zondag op maandag.
Rijdt ook de nachten van vrijdag op zaterdag.

TONGEREN - DIEST - AARSCHOT - LEUVEN - BRUSSEL → BLANKENBERGE

de weekends en op feestdagen tijdens de toeristische periode

34

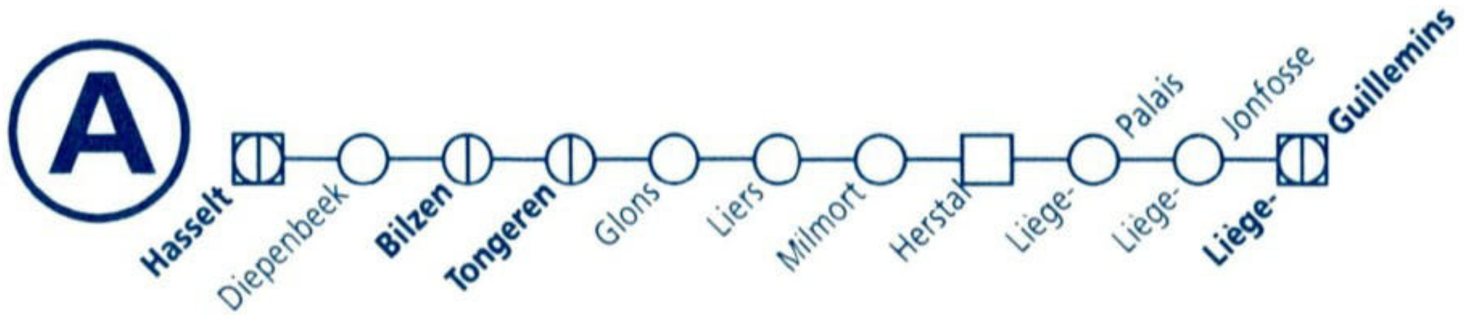

tab km			IC M 2426	L 5555	IC D 928	IC M 2427	L 5256	L 5556	IR c 2904	IC D 929	P 7488 ▲	IC M 2428	L 5257	P 7481 ▲	IR c 2905	P 7489	IC D 930	IC M 2429	L 5258	L 5558	IC E 1504	IR c 2906
36	*Bruxelles-Brussel*	*Midi/Zuid*													*4 58*						**5 25**	*5 58*
36		*Centr.*													*5 02*						**5 29**	*6 02*
36		*Nord/Noord*													*5 08*						**5 35**	*6 08*
36	*Leuven*								*4 55*						*5 35*						**6 11**	*6 35*
15	*Mol*																				*6 10*	
21	*Genk*								*5 14*						*6 14*							*7 14*
16	*Antwerpen-Centraal*														**5 34**						*5 34*	**6 34**
16	*Antwerpen-Berchem*														**5 39**						*5 39*	**6 39**
16	*Lier*														**5 50**						*5 50*	**6 50**
35	*Aarschot*								*5 10*						**6 14**						**6 25**	**7 14**
35	*Diest*								*5 27*						**6 26**						**6 36**	**7 26**
0	**Hasselt**								**5 46**						**6 46**						**6 55**	**7 46**
7	Diepenbeek								**5 53**						**6 53**						**7 03**	**7 53**
16	Bilzen								**5 59**						**6 59**						**7 10**	**7 59**
26	Tongeren	○							**6 07**						**7 07**						**7 17**	**8 07**
26	Tongeren								**6 08**						**7 08**							**8 08**
32	Glons								**6 13**						**7 13**							**8 13**
39	Liers		**4 37**	5 02		**5 38**		6 11	**6 20**		6 35	**6 39**		7 02	**7 20**	7 25		**7 39**		8 11		**8 20**
42	Milmort		**4 41**	5 06		**5 42**		6 15	**6 23**		6 39	**6 43**		7 06	**7 23**	7 29		**7 43**		8 15		**8 23**
46	Herstal		**4 47**	5 12	**5 33**	**5 48**		6 21	**6 29**	**6 38**	6 44	**6 49**		7 12	**7 29**	7 34	**7 38**	**7 49**		8 21		**8 29**
50	**Liège-Palais**		**4 52**	5 17	**5 38**	**5 53**	6 04	6 26	**6 34**	**6 43**	6 48	**6 54**	7 04	7 17	**7 34**	7 39	**7 43**	**7 54**	8 04	8 26		**8 34**
52	Liège-Jonfosse		**4 55**	5 20	**5 41**	**5 56**	6 07	6 29	**6 37**	**6 46**	6 50	**6 57**	7 07	7 20	**7 37**	7 42	**7 46**	**7 57**	8 07	8 29		**8 37**
53	**Liège-Guillemins**	○	1 **4 58**	2 5 23	3 **5 44**	1 **5 59**	4 6 10	2 6 32	**6 40**	3 **6 49**	2 6 53	5 **7 00**	4 7 10	6 7 23	**7 40**	7 45	3 **7 49**	5 **8 00**	4 8 10	2 8 32		**8 40**
40	*Maastricht*	○	*5 49*			*6 49*	*6 49*					*7 49*	*7 49*					*8 49*	*8 49*			
125	*Namur*	○	**5 50**		**6 30**	**6 50**		*7 30*	*7 30*	**7 30**	*7 50*	**7 50**			*8 30*	*8 30*	**8 30**	**8 50**		*9 30*		*9 30*
130	*Charleroi-Sud*	○	*6 32*		**7 00**			*8 00*	*8 00*	**8 00**					*9 00*	*9 00*	**9 00**			*10 00*		*10 00*
36	*Leuven*	○	*5 56*		*6 31*	*6 56*		*7 31*	*7 31*	*7 56*	*7 56*	*7 56*	*8 09*		*8 31*	*8 56*	*8 56*	*8 56*	*9 03*	*9 31*		*9 31*
36	*Bruxelles-Brussel*	*Nord/Noord* ○	*6 23*		*6 58*	*7 23*		*7 58*	*7 58*	*8 23*	*8 23*	*8 23*	*8 37*		*8 58*	*9 23*	*9 23*	*9 23*	*9 30*	*9 58*		*9 58*
36		*Centr.* ○	*6 28*		*7 03*	*7 28*		*8 03*	*8 03*	*8 28*	*8 28*	*8 28*	*8 46*		*9 03*	*9 28*	*9 28*	*9 28*		*10 03*		*10 03*
36		*Midi/Zuid* ○	*6 32*		*7 07*	*7 32*		*8 07*	*8 07*	*8 32*	*8 32*	*8 32*	*8 50*		*9 07*	*9 07*	*9 07*	*9 32*	*9 38*	*10 07*		*10 07*

tab km		IC D 931	IC M 2430	L 5259	IC E 1505	IR c 2907	IC D 932	IC M 2431	L 5260	L 5560	IC E 1506	IR c 2908	IC D 933	IC M 2432	L 5261	IC E 1507	IR c 2909	IC D 934	IC M 2433	L 5262	L 5562
36	Bruxelles-Brussel Midi/Zuid				6 25	*6 58*					7 25	*7 58*				8 25	*8 58*				
36	Bruxelles-Brussel Centr.				6 29	*7 02*					7 29	*8 02*				8 29	*9 02*				
36	Bruxelles-Brussel Nord/Noord				6 35	*7 08*					7 35	*8 08*				8 37	*9 08*				
36	*Leuven*				7 11	*7 35*					8 11	*8 35*				9 11	*9 35*				
15	*Mol*				*7 10*						*8 10*					*9 10*					
21	*Genk*					*8 14*						*9 14*					*10 14*				
16	*Antwerpen-Centraal*					7 34					*7 34*	8 34				*8 34*	9 34				
16	*Antwerpen-Berchem*					7 39					*7 39*	8 39				*8 39*	9 39				
16	*Lier*					7 50					*7 50*	8 50				*8 50*	9 50				
35	*Aarschot*				7 25	8 14					8 25	9 14				9 25	10 14				
35	*Diest*				7 45	8 26					8 36	9 26				9 36	10 26				
0	**Hasselt**				8 06	8 46					8 55	9 46				9 55	10 46				
7	Diepenbeek				8 14	8 53					9 03	9 53				10 03	10 53				
16	Bilzen				8 21	8 59					9 10	9 59				10 10	10 59				
26	Tongeren ○				8 28	9 07					9 17	10 07				10 17	11 07				
26	Tongeren					9 08						10 08					11 08				
32	Glons					9 13						10 13					11 13				
39	Liers		8 39			9 20		9 39		10 11		10 20		10 39			11 20		11 39		12 11
42	Milmort		8 43			9 23		9 43		10 15		10 23		10 43			11 23		11 43		12 15
46	Herstal	8 38	8 49			9 29	9 38	9 49		10 21		10 29	10 38	10 49			11 29	11 38	11 49		12 21
50	**Liège-Palais**	8 43	8 54	9 04		9 34	9 43	9 54	10 04	10 26		10 34	10 43	10 54	11 04		11 34	11 43	11 54	12 04	12 26
52	Liège-Jonfosse	8 46	8 57	9 07		9 37	9 46	9 57	10 07	10 29		10 37	10 46	10 57	11 07		11 37	11 46	11 57	12 07	12 29
53	**Liège-Guillemins** ○	[3] 8 49	[1] 9 00	[4] 9 10		9 40	[3] 9 49	[1] 10 00	[4] 10 10	[2] 10 32		10 40	[3] 10 49	[1] 11 00	[4] 11 10		11 40	[3] 11 49	[1] 12 00	[4] 12 10	[2] 12 32
40	*Maastricht* ○		*9 49*	*9 49*		*10 14*		*10 49*	*10 49*					*11 49*	*11 49*		*12 14*		*12 49*	*12 49*	
125	*Namur* ○	9 30	9 50			*10 30*	10 30	10 50		*11 30*		*11 30*	11 30	11 50			*12 30*	12 30	12 50		*13 30*
130	*Charleroi-Sud* ○	10 00				*11 00*	11 00			*12 00*		*12 00*	12 00				*13 00*	13 00			*14 00*
36	*Leuven* ○	*9 56*	*9 56*			*10 31*	*10 56*	*10 56*		*11 31*		*11 31*	*11 56*	*11 56*			*12 31*	*12 56*	*12 56*		*13 31*
36	Bruxelles-Brussel Nord/Noord ○	*10 23*	*10 23*			*10 58*	*11 23*	*11 23*		*11 58*		*11 58*	*12 23*	*12 23*			*12 58*	*13 23*	*13 23*		*13 58*
36	Bruxelles-Brussel Centr. ○	*10 28*	*10 28*			*11 03*	*11 28*	*11 28*		*12 03*		*12 03*	*12 28*	*12 28*			*13 03*	*13 28*	*13 28*		*14 03*
36	Bruxelles-Brussel Midi/Zuid ○	*10 32*	*10 32*	*10 37*		*11 07*	*11 32*	*11 32*		*12 07*		*12 07*	*12 32*	*12 32*	*12 37*		*13 07*	*13 32*	*13 32*		*14 07*

[1] Voir tableaux 154, 125, 161.
[2] Voir tableau 43.
[3] Voir tableaux 125, 130, 118, 78.
[4] Voir tableau 37.
[5] Voir tableaux 154, 125, 161, 50a.
[6] Voir tableau 125.

[1] Zie verder tabellen 154, 125, 161.
[2] Zie verder tabel 43.
[3] Zie verder tabellen 125, 130, 118, 78.
[4] Zie verder tabel 37.
[5] Zie verder tabellen 154, 125, 161, 50a.
[6] Zie verder tabel 125.

HERENTALS

Bobbejaanland

B-Dagtrip 139

34

34

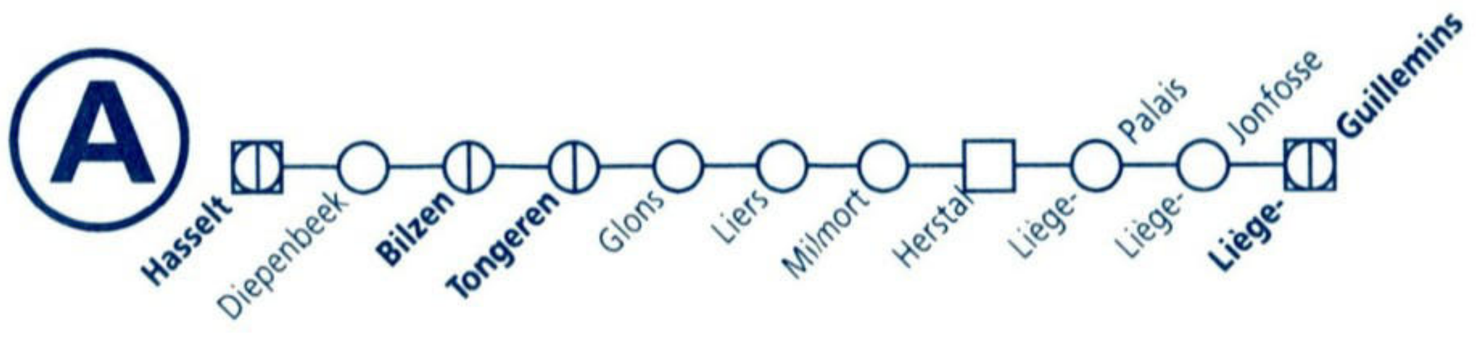

tab km		IC E 1508	IR c 2910	IC D 935	IC M 2434	P 7483 ③ ●	L 5263	IC E 1509	IR c 2911	IC D 936	IC M 2435	L 5264	L 5564	IC E 1510	IR c 2912	IC D 937	IC M 2436	L 5265	L 5565	IC E 1511	IR c 2913
36	*Bruxelles-Brussel Midi/Zuid*	9 25	*9 58*					10 25	*10 58*					11 25	*11 58*					12 25	*12 58*
36	*Bruxelles-Brussel Centr.*	9 29	*10 02*					10 29	*11 02*					11 29	*12 02*					12 29	*13 02*
36	*Bruxelles-Brussel Nord/Noord*	9 35	*10 08*					10 35	*11 08*					11 37	*12 08*					12 35	*13 08*
36	*Leuven*	10 11	*10 35*					11 11	*11 35*					12 11	*12 35*					13 11	*13 35*
15	*Mol*							*11 10*												*13 10*	
21	*Genk*		*11 14*						*12 14*						*13 14*						*14 14*
16	*Antwerpen-Centraal*	*9 34*	**10 34**					*10 34*	**11 34**					*11 34*	**12 34**					*12 34*	**13 34**
16	*Antwerpen-Berchem*	*9 39*	**10 39**					*10 39*	**11 39**					*11 39*	**12 39**					*12 39*	**13 39**
16	*Lier*	*9 50*	**10 50**					*10 50*	**11 50**					*11 50*	**12 50**					*12 50*	**13 50**
35	*Aarschot*	**10 25**	**11 14**					**11 25**	**12 14**					**12 25**	**13 14**					**13 25**	**14 14**
35	*Diest*	**10 36**	**11 26**					**11 36**	**12 26**					**12 36**	**13 26**					**13 36**	**14 26**
0	**Hasselt**	**10 55**	**11 46**					**11 55**	**12 46**					**12 55**	**13 46**					**13 55**	**14 46**
7	Diepenbeek	**11 03**	**11 53**					**12 03**	**12 53**					**13 03**	**13 53**					**14 03**	**14 53**
16	Bilzen	**11 10**	**11 59**					**12 10**	**12 59**					**13 10**	**13 59**					**14 10**	**14 59**
26	Tongeren ○	**11 17**	**12 07**					**12 17**	**13 07**					**13 17**	**14 07**					**14 17**	**15 07**
26	Tongeren		**12 08**						**13 08**						**14 08**						**15 08**
32	Glons		**12 13**						**13 13**						**14 13**						**15 13**
39	Liers		**12 20**		**12 39**				**13 20**		**13 39**		14 11		**14 20**		**14 39**		15 11		**15 20**
42	Milmort		**12 23**		**12 43**				**13 23**		**13 43**		14 15		**14 23**		**14 43**		15 15		**15 23**
46	Herstal		**12 29**	**12 38**	**12 49**	12 53			**13 29**	**13 38**	**13 49**		14 21		**14 29**	**14 38**	**14 49**		15 21		**15 29**
50	**Liège-Palais**		**12 34**	**12 43**	**12 54**	12 58	13 04		**13 34**	**13 43**	**13 54**	14 04	14 26		**14 34**	**14 43**	**14 54**	15 04	15 26		**15 34**
52	Liège-Jonfosse		**12 37**	**12 46**	**12 57**	13 01	13 07		**13 37**	**13 46**	**13 57**	14 07	14 29		**14 37**	**14 46**	**14 57**	15 07	15 29		**15 37**
53	**Liège-Guillemins** ○		**12 40**	① **12 49**	② **13 00**	③ 13 04	④ 13 10		**13 40**	① **13 49**	② **14 00**	④ 14 10	③ 14 32		**14 40**	① **14 49**	② **15 00**	④ 15 10	③ 15 32		**15 40**
40	*Maastricht* ○				*13 49*	*13 49*	*13 49*		*14 14*		*14 49*	*14 49*					*15 49*	*15 49*	*16 14*		*16 14*
125	*Namur* ○		*13 30*	**13 30**	**13 50**	*14 17*			*14 30*	**14 30**	**14 50**		*15 30*		*15 30*	**15 30**	**15 50**		*16 30*		*16 30*
130	*Charleroi-Sud* ○		*14 00*	**14 00**					*15 00*	**15 00**			*16 00*		*16 00*	**16 00**			*17 00*		*17 00*
36	*Leuven* ○		*13 31*	*13 56*	*13 56*				*14 31*	*14 56*	*14 56*		*15 31*		*15 31*	*15 38*	*15 56*		*16 31*		*16 31*
36	*Bruxelles-Brussel Nord/Noord* ○		*13 58*	*14 23*	*14 23*				*14 58*	*15 23*	*15 23*		*15 58*		*15 58*	*16 12*	*16 23*		*16 58*		*16 58*
36	*Bruxelles-Brussel Centr.* ○		*14 03*	*14 28*	*14 28*				*15 03*	*15 28*	*15 28*		*16 03*		*16 03*	*16 18*	*16 28*		*17 03*		*17 03*
36	*Bruxelles-Brussel Midi/Zuid* ○		*14 07*	*14 32*	*14 32*		*14 37*		*15 07*	*15 32*	*15 32*		*16 07*		*16 07*	*16 22*	*16 32*	*16 37*	*17 07*		*17 07*

tab km			IC D 938	IC M 2437	L 5266	P 8480 ▲	L 5566	P 8498	IC E 1512	IR c 2914	IC D 939	IC M 2438	P 8482	L 5267	L 5567	IC E 1513	IR c 2915	IC D 940	IC M 2439	P 8483	L 5268	L 5568
36	*Bruxelles-Brussel*	*Midi/Zuid*							**13 25**	*13 58*						**14 25**	*14 58*					
36		*Centr.*							**13 29**	*14 02*						**14 29**	*15 02*					
36		*Noord/Noord*							**13 37**	*14 08*						**14 35**	*15 08*					
36	*Leuven*								**14 11**	*14 35*						**15 11**	*15 35*					
15	*Mol*															*15 10*						
21	*Genk*									*15 14*							*16 14*					
16	*Antwerpen-Centraal*								*13 34*	**14 34**						*14 34*	**15 34**					
16	*Antwerpen-Berchem*								*13 39*	**14 39**						*14 39*	**15 39**					
16	*Lier*								*13 50*	**14 50**						*14 50*	**15 50**					
35	*Aarschot*								**14 25**	**15 14**						**15 25**	**16 14**					
35	*Diest*								**14 36**	**15 26**						**15 36**	**16 26**					
0	**Hasselt**								**14 55**	**15 46**						**15 55**	**16 46**					
7	Diepenbeek								**15 03**	**15 53**						**16 03**	**16 53**					
16	Bilzen								**15 10**	**15 59**						**16 10**	**16 59**					
26	Tongeren	○							**15 17**	**16 07**						**16 17**	**17 07**					
26	Tongeren									**16 08**							**17 08**					
32	Glons									**16 13**							**17 13**					
39	Liers			**15 39**		16 03	16 11	16 16		**16 20**		**16 39**			17 11		**17 20**		**17 39**	17 43		18 11
42	Milmort			**15 43**		16 07	16 15	16 20		**16 23**		**16 43**			17 15		**17 23**		**17 43**	17 47		18 15
46	Herstal		**15 38**	**15 49**		16 13	16 21	16 26		**16 29**	**16 38**	**16 49**	16 52		17 21		**17 29**	**17 38**	**17 49**	17 53		18 21
50	**Liège-Palais**		**15 43**	**15 54**	16 04	16 18	16 26	16 31		**16 34**	**16 43**	**16 54**	16 57	17 04	17 26		**17 34**	**17 43**	**17 54**	17 58	18 04	18 26
52	Liège-Jonfosse		**15 46**	**15 57**	16 07	16 21	16 29	16 34		**16 37**	**16 46**	**16 57**	17 00	17 07	17 29		**17 37**	**17 46**	**17 57**	18 01	18 07	18 29
53	**Liège-Guillemins**	○	1 **15 49**	2 **16 00**	4 16 10	5 16 24	3 16 32	4 16 37		**16 40**	1 **16 49**	2 **17 00**	3 17 03	4 17 10	3 17 32		**17 40**	1 **17 49**	2 **18 00**	3 18 04	4 18 10	3 18 32
40	*Maastricht*	○		*16 49*	*16 49*							*17 49*	*17 49*	*17 49*	*18 14*		*18 14*		*18 49*	*18 49*	*18 49*	
125	*Namur*	○	**16 30**	**16 50**			*17 30*	*17 30*		*17 30*	**17 30**	**17 50**	*18 17*		*18 30*		*18 30*	**18 30**	**18 50**	*19 17*		*19 30*
130	*Charleroi-Sud*	○	**17 00**				*18 00*	*18 00*		*18 00*	**18 00**				*19 00*		*19 00*	**19 00**				*20 00*
36	*Leuven*	○	*16 56*	*16 56*		*17 31*	*17 31*	*17 31*		*17 31*	*17 56*	*17 56*			*18 31*		*18 31*	*18 56*	*18 56*			*19 31*
36	*Bruxelles-Brussel*	*Noord/Noord* ○	*17 23*	*17 23*		*17 58*	*17 58*	*17 58*		*17 58*	*18 23*	*18 23*			*18 58*		*18 58*	*19 23*	*19 23*			*19 58*
36		*Centr.* ○	*17 28*	*17 28*		*18 03*	*18 03*	*18 03*		*18 03*	*18 28*	*18 28*			*19 03*		*19 03*	*19 28*	*19 28*			*20 03*
36		*Midi/Zuid* ○	*17 32*	*17 32*		*18 07*	*18 07*	*18 07*		*18 07*	*18 32*	*18 32*		*18 37*	*19 07*		*19 07*	*19 32*	*19 32*			*20 07*

1 Voir tableaux 125, 130, 118, 78.
2 Voir tableaux 154, 125, 161.
3 Voir tableau 43.
4 Voir tableau 37.
5 Voir tableau 125.

1 Zie verder tabellen 125, 130, 118, 78.
2 Zie verder tabellen 154, 125, 161.
3 Zie verder tabel 43.
4 Zie verder tabel 37.
5 Zie verder tabel 125.

ENGELAND

Cruise Zeebrugge - Hull met bezoek aan York

B-Dagtrip 119*-154*

34

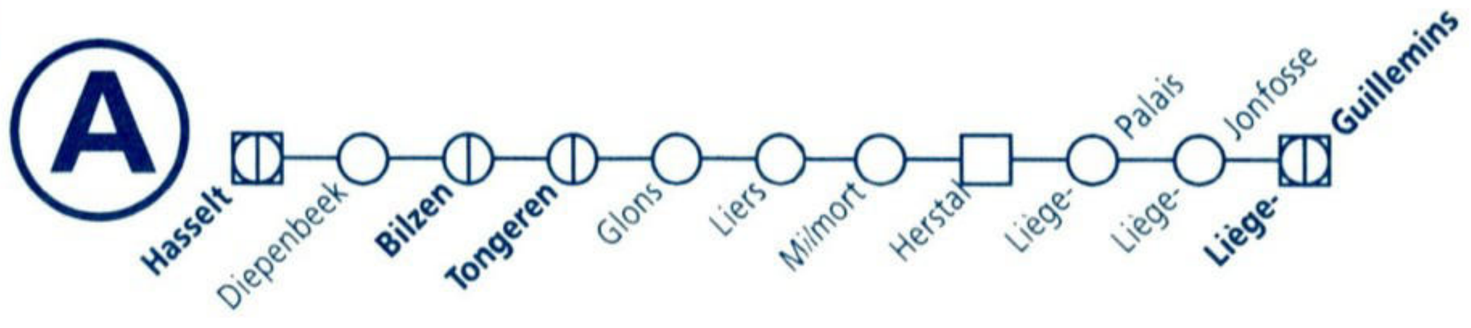

tab km		P 8484	IC E 1514	IR c 2916	IC D 941	IC M 2440	L 5269	IC E 1515	IR c 2917	IC D 942	IC M 2441	L 5270	L 5570	IC E 1516	IR c 2918	IC D 943	IC M 2442	L 5271	IC E 1517	IR c 2919	IC D 944
36	Bruxelles-Brussel Midi/Zuid		15 25	16 12				16 25	16 58					17 25	17 58				18 25	18 58	
36	Bruxelles-Brussel Centr.		15 29	16 16				16 29	17 02					17 29	18 02				18 29	19 02	
36	Bruxelles-Brussel Nord/Noord		15 35	16 22				16 35	17 07					17 39	18 08				18 37	19 08	
36	Leuven		16 11	16 55				17 11	17 35					18 11	18 35				19 11	19 35	
15	Mol							17 10						18 10					19 10		
21	Genk			17 14					18 14						19 14					20 14	
16	Antwerpen-Centraal		15 34	16 34					17 34					17 34	18 34				18 34	19 34	
16	Antwerpen-Berchem		15 39	16 39				16 53	17 39					17 39	18 39				18 39	19 39	
16	Lier		15 50	16 50				17 04	17 50					17 50	18 50				18 50	19 50	
35	Aarschot		16 24	17 15				17 25	18 15					18 25	19 14				19 25	20 14	
35	Diest		16 36	17 26				17 45	18 26					18 36	19 26				19 36	20 26	
0	**Hasselt**		16 55	17 46				18 06	18 46					18 55	19 46				19 55	20 46	
7	Diepenbeek		17 03	17 53				18 14	18 53					19 03	19 53				20 03	20 53	
16	Bilzen		17 10	17 59				18 21	18 59					19 10	19 59				20 10	20 59	
26	Tongeren ○		17 17	18 07				18 28	19 07					19 17	20 07				20 17	21 07	
26	Tongeren			18 08					19 08						20 08					21 08	
32	Glons			18 13					19 13						20 13					21 13	
39	Liers		18 15	18 20		18 39			19 20		19 39		20 11		20 20		20 39			21 20	
42	Milmort		18 19	18 23		18 43			19 23		19 43		20 15		20 23		20 43			21 23	
46	Herstal		18 25	18 29	18 38	18 49			19 29	19 38	19 49		20 21		20 29	20 38	20 49			21 29	21 38
50	**Liège-Palais**		18 30	18 34	18 43	18 54	19 04		19 34	19 43	19 54	20 04	20 26		20 34	20 43	20 54	21 04		21 34	21 43
52	Liège-Jonfosse		18 33	18 37	18 46	18 57	19 07		19 37	19 46	19 57	20 07	20 29		20 37	20 46	20 57	21 07		21 37	21 46
53	**Liège-Guillemins** ○		[1] 18 36	18 40	[2] 18 49	[3] 19 00	[4] 19 10		19 40	[2] 19 49	[3] 20 00	[4] 20 10	[1] 20 32		20 40	[2] 20 49	[3] 21 00	[4] 21 10		21 40	[5] 21 49
40	Maastricht ○					19 49	19 49		20 14		20 49	20 49					21 49	21 49		22 14	
125	Namur ○		19 30	19 30	19 30	19 50			20 30	20 30	20 50		21 30		21 30	21 30	21 50			22 30	22 30
130	Charleroi-Sud ○		20 00	20 00	20 00				21 00	21 00			22 00		22 00	22 00				23 00	23 00
36	Leuven ○		19 31	19 31	19 56	19 56			20 31	20 56	20 56		21 31		21 31	21 56	21 56			22 31	22 56
36	Bruxelles-Brussel Nord/Noord ○		19 58	19 58	20 23	20 23			20 58	21 23	21 23		21 58		21 58	22 23	22 23			22 58	23 23
36	Bruxelles-Brussel Centr. ○		20 03	20 03	20 28	20 28			21 03	21 28	21 28		22 03		22 03	22 28	22 28			23 03	23 28
36	Bruxelles-Brussel Midi/Zuid ○		20 07	20 07	20 32	20 32	20 37		21 07	21 32	21 32		22 07		22 07	22 32	22 32			23 07	23 32

tab km			IC M 2443	L 5272	L 5572	IC D 945	IC E 1518	IR c 2920	IC E 1519	IR c 2921
36	Bruxelles-Brussel	Midi/Zuid					19 25	*19 58*	20 25	*20 58*
36		Centr.					19 29	*20 02*	20 29	*21 02*
36		Nord/Noord					19 37	*20 08*	20 37	*21 08*
36	*Leuven*						20 11	*20 35*	21 11	*21 35*
15	*Mol*								*21 10*	
21	*Genk*							*21 14*		*22 14*
16	*Antwerpen-Centraal*						*19 34*	20 34	*20 34*	21 34
16	*Antwerpen-Berchem*						*19 39*	20 39	*20 39*	21 39
16	*Lier*						*19 50*	20 50	*20 50*	21 50
35	*Aarschot*						20 25	21 14	21 25	22 14
35	*Diest*						20 36	21 26	21 36	22 26
0	**Hasselt**						20 55	21 46	21 55	22 46
7	Diepenbeek						21 03	21 53	22 03	22 53
16	Bilzen						21 10	21 59	22 10	22 59
26	Tongeren	○					21 17	22 07	22 17	23 07
26	Tongeren									
32	Glons									
39	Liers		**21 39**		22 11					
42	Milmort		**21 43**		22 15					
46	Herstal		**21 49**		22 21	**22 38**				
50	**Liège-Palais**		**21 54**	22 04	22 26	**22 43**				
52	Liège-Jonfosse		**21 57**	22 07	22 29	**22 46**				
53	**Liège-Guillemins**	○	[6] **22 00**	[4] 22 10	[1] 22 32	[7] **22 49**				
40	*Maastricht*	○	*22 49*	*22 49*						
125	*Namur*	○	**22 50**	*23 28*	*23 35*	**23 35**				
130	*Charleroi-Sud*	○			*0 11*	**0 11**				
36	*Leuven*	○	*22 56*			*23 56*				
36	Bruxelles-Brussel	Nord/Noord ○	*23 23*			*0 23*				
36		Centr. ○	*23 28*			*0 28*				
36		Midi/Zuid ○	*23 32*			*0 32*				

[1] Voir tableau 43.
[2] Voir tableaux 125, 130, 118, 78.
[3] Voir tableaux 154, 125, 161.
[4] Voir tableau 37.
[5] Voir tableaux 125, 130, 118.
[6] Voir tableaux 154, 125.
[7] Voir tableaux 125, 130.

[1] Zie verder tabel 43.
[2] Zie verder tabellen 125, 130, 118, 78.
[3] Zie verder tabellen 154, 125, 161.
[4] Zie verder tabel 37.
[5] Zie verder tabellen 125, 130, 118.
[6] Zie verder tabellen 154, 125.
[7] Zie verder tabellen 125, 130.

HASSELT

Bezoek aan de Japanse Tuin en 2 musea naar keuze

B-Dagtrip 163

35



35

tab km			L 2875	P 7365	L 2876	L 2455	IR c 2905	IC E 1504	L 2877	L 2456	IR c 2906	IC E 1505	L 2878	L 2457	IR c 2907	IC E 1506	L 2879	L 2458	IR c 2908	IC E 1507	L 2880	L 2459
53a	*Mechelen*									*5 53*				*6 53*				*7 56*				*8 53*
36	*Brussel- Zuid/Midi*							**5 25**	*5 28*	*5 52*		**6 25**	*6 28*	*6 52*		**7 25**	*7 28*	*7 52*		**8 25**	*8 28*	*8 52*
36	*Brussel- Centr.*							**5 29**	*5 32*	*5 56*		**6 29**	*6 32*	*6 56*		**7 29**	*7 32*	*7 56*		**8 29**	*8 32*	*8 56*
36	*Bruxelles Noord/Nord*							**5 35**	*5 37*	*6 02*		**6 35**	*6 37*	*7 02*		**7 35**	*7 37*	*8 02*		**8 37**	*8 37*	*9 02*
0	**Leuven**		4 20	4 55	5 14	5 35		**6 11**	6 14	6 35		**7 11**	7 14	7 35		**8 11**	8 14	8 35		**9 11**	9 14	9 35
9	Wezemaal		4 28	5 03	5 22	|		|	6 22	|		|	|		|	8 22	|		|	9 22	|
16	**Aarschot**	○	4 33	5 09	5 28	5 47		**6 23**	6 28	6 47		**7 23**	7 28	7 47		**8 23**	8 28	8 47		**9 23**	9 28	9 47
16	*Lier*	○	4 59	*5 54*	5 54	*6 10*		*6 54*	6 54	*7 10*		*7 54*	7 54	*8 10*		*8 54*	8 54	*9 10*		*9 54*	9 54	*10 10*
16	*Antwerpen-Berchem*	○	5 12	*6 12*	6 12	*6 21*		*7 12*	7 12	*7 21*		*8 12*	8 12	*8 21*		*9 12*	9 12	*9 21*		*10 12*	10 12	*10 21*
16	*Antwerpen-Centraal*						**5 34**	*5 34*			**6 34**	*6 34*			**7 34**	*7 34*			**8 34**	*8 34*		
16	*Antwerpen-Berchem*						**5 39**	*5 39*		*5 48*	**6 39**	*6 39*		*6 48*	**7 39**	*7 39*		*7 48*	**8 39**	*8 39*		*8 48*
16	*Lier*						**5 50**	*5 50*		*6 06*	**6 50**	*6 50*		*7 06*	**7 50**	*7 50*		*8 06*	**8 50**	*8 50*		*9 06*
16	**Aarschot**			5 10		5 48	**6 14**	**6 25**		6 48	**7 14**	**7 25**		7 48	**8 14**	**8 25**		8 48	**9 14**	**9 25**		9 48
19	Langdorp			5 13		5 53	|	|		6 53	|	**7 30**	7 53	|	|		8 53	|	|		9 53
25	Testelt			5 18		5 58	|	|		6 58	|	**7 35**	7 58	|	|		8 58	|	|		9 58
28	Zichem			5 22		6 02	|	|		7 02	|	**7 39**	8 02	|	|		9 02	|	|		10 02
33	**Diest**			5 27		6 09	**6 26**	**6 36**		7 09	**7 26**	**7 45**		8 09	**8 26**	**8 36**		9 09	**9 26**	**9 36**		10 09
43	Schulen			5 34		6 16	|	|		7 16	|	**7 52**	8 16	|	|		9 16	|	|		10 16
54	**Hasselt**	○		5 43		6 26	**6 40**	**6 50**		7 26	**7 40**	**8 01**		8 26	**8 40**	**8 50**		9 26	**9 40**	**9 50**		10 26
34	*Liège-Guillemins*	○		*6 40*		*7 40*	**7 40**			*8 40*	**8 40**			*9 40*	**9 40**			*10 40*	**10 40**			*11 40*
21	*Genk*	○		*6 01*		*6 46*	*7 10*	*7 10*		*7 46*	*8 22*	*8 22*		*8 46*	*9 10*	*9 10*		*9 46*				*10 46*

HASSELT - LANDEN - LEUVEN → OOSTENDE

alle dagen tijdens het toeristisch seizoen

tab km		IR C 2909	IC E 1508	L 2881	L 2460	IR C 2910	IC E 1509	L 2882	L 2461	IR C 2911	IC E 1510	L 2883	L 2462	IR C 2912	IC E 1511	L 2884	L 2463	IR C 2913	IC E 1512	L 2885	L 2464
53a	*Mechelen*				*9 53*				*10 53*				*11 53*				*12 53*				*13 53*
36	*Brussel- Zuid/Midi*		**9 25**	*9 28*	*9 52*		**10 25**	*10 28*	*10 52*		**11 25**	*11 28*	*11 52*		**12 25**	*12 28*	*12 52*		**13 25**	*13 28*	*13 52*
36	*Bruxelles Centr.*		**9 29**	*9 32*	*9 56*		**10 29**	*10 32*	*10 56*		**11 29**	*11 32*	*11 56*		**12 29**	*12 32*	*12 56*		**13 29**	*13 32*	*13 56*
36	*Noord/Nord*		**9 35**	*9 37*	*10 02*		**10 35**	*10 37*	*11 02*		**11 37**	*11 37*	*12 02*		**12 35**	*12 37*	*13 02*		**13 37**	*13 37*	*14 02*
0	**Leuven**		**10 11**	10 14	10 35		**11 11**	11 14	11 35		**12 11**	12 14	12 35		**13 11**	13 14	13 35		**14 11**	14 14	14 35
9	Wezemaal		|	10 22	|		|	11 22	|		|	12 22	|		|	13 22	|		|	14 22	|
16	**Aarschot** ○		**10 23** [1]	10 28	10 47		**11 23** [1]	11 28	11 47		**12 23** [1]	12 28	12 47		**13 23** [1]	13 28	13 47		**14 23** [1]	14 28	14 47
16	*Lier* ○		*10 54*	10 54	*11 10*		*11 54*	11 54	*12 10*		*12 54*	12 54	*13 10*		*13 54*	13 54	*14 10*		*14 54*	14 54	*15 10*
16	*Antwerpen-Berchem* ○		*11 12*	11 12	*11 21*		*12 12*	12 12	*12 21*		*13 12*	13 12	*13 21*		*14 12*	14 12	*14 21*		*15 12*	15 12	*15 21*
16	*Antwerpen-Centraal*	**9 34**	*9 34*			**10 34**	*10 34*			**11 34**	*11 34*			**12 34**	*12 34*			**13 34**	*13 34*		
16	*Antwerpen-Berchem*	**9 39**	*9 39*		*9 48*	**10 39**	*10 39*		*10 48*	**11 39**	*11 39*		*11 48*	**12 39**	*12 39*		*12 48*	**13 39**	*13 39*		*13 48*
16	*Lier*	**9 50**	*9 50*		*10 06*	**10 50**	*10 50*		*11 06*	**11 50**	*11 50*		*12 06*	**12 50**	*12 50*		*13 06*	**13 50**	*13 50*		*14 06*
16	**Aarschot**	**10 14**	**10 25**		10 48	**11 14**	**11 25**		11 48	**12 14**	**12 25**		12 48	**13 14**	**13 25**		13 48	**14 14**	**14 25**		14 48
19	Langdorp	|	|		10 53	|	|		11 53	|	|		12 53	|	|		13 53	|	|		14 53
25	Testelt	|	|		10 58	|	|		11 58	|	|		12 58	|	|		13 58	|	|		14 58
28	Zichem	|	|		11 02	|	|		12 02	|	|		13 02	|	|		14 02	|	|		15 02
33	**Diest**	**10 26**	**10 36**		11 09	**11 26**	**11 36**		12 09	**12 26**	**12 36**		13 09	**13 26**	**13 36**		14 09	**14 26**	**14 36**		15 09
43	Schulen	|	|		11 16	|	|		12 16	|	|		13 16	|	|		14 16	|	|		15 16
54	**Hasselt** ○	[2] **10 40**	[2] **10 50**		11 26	[2] **11 40**	[2] **11 50**		12 26	[2] **12 40**	[2] **12 50**		13 26	[2] **13 40**	[2] **13 50**		14 26	[2] **14 40**	[2] **14 50**		15 26
34	*Liège-Guillemins* ○	**11 40**			*12 40*	**12 40**			*13 40*	**13 40**			*14 40*	**14 40**			*15 40*	**15 40**			*16 40*
21	*Genk* ○				*11 46*				*12 46*				*13 46*				*14 46*				*15 46*

[1] Voir tableaux 16, 15.
[2] Voir tableau 34.

[1] Zie verder tabellen 16, 15.
[2] Zie verder tabel 34.

35



35

tab km			IR c 2914	IC E 1513	L 2886	L 2465	IR c 2915	IC E 1514	P 8363	L 2887	L 2466	P 8362	P 8349	IR c 2916	P 8215	IC E 1515	L 2888	L 2467	P 8364	IR c 2917	IC E 1516	L 2889
													3						▲			
53a	*Mechelen*					*14 53*					*15 53*		*16 29*			*16 33*	*16 33*	*16 53*	*17 08*			
36	*Brussel-Zuid/Midi*			**14 25**	*14 28*	*14 52*		**15 25**	15 25	*15 28*	*15 52*	16 12	*16 09*			**16 25**	*16 28*	*16 52*	17 03		**17 25**	*17 28*
36	*Bruxelles Centr.*			**14 29**	*14 32*	*14 56*		**15 29**	15 29	*15 32*	*15 56*	16 16	*16 13*			**16 29**	*16 32*	*16 56*	17 07		**17 29**	*17 32*
36	*Noord/Nord*			**14 35**	*14 37*	*15 02*		**15 35**	15 35	*15 37*	*16 02*	16 22	*16 18*			**16 35**	*16 37*	*17 02*	17 12		**17 39**	*17 39*
0	**Leuven**			**15 11**	15 14	15 35		**16 11**	16 14	16 17	16 34		16 55			**17 11**	17 14	17 35	17 46		**18 11**	18 14
9	Wezemaal			|	15 22	|		|	|	16 25	16 42	|	17 03			|	17 22	|	17 55		|	18 22
16	**Aarschot**	○		**15 23** 2	15 28	15 47		**16 23**	16 26	2 16 30	16 47	16 59	17 08			**17 23**	2 17 28	17 47	18 00		**18 23**	2 18 28
16	*Lier*	○		*15 54*	15 54	*16 10*		*16 57*	*16 57*	16 57	*17 10*		*17 54*			*17 54*	17 54	*18 10*			*18 54*	18 54
16	*Antwerpen-Berchem*	○		*16 12*	16 12	*16 21*		*17 15*	*17 15*	17 15	*17 21*		*18 12*			*18 12*	18 12	*18 21*			*19 12*	19 12
16	*Antwerpen-Centraal*		**14 34**	*14 34*			**15 34**	*15 34*	*15 34*					**16 34**		*16 34*				**17 34**	*17 34*	
16	*Antwerpen-Berchem*		**14 39**	*14 39*		*14 48*	**15 39**	*15 39*	*15 39*		*15 48*		*16 26*	**16 39**	16 53	*16 39*		*16 48*		**17 39**	*17 39*	
16	*Lier*		**14 50**	*14 50*		*15 06*	**15 50**	*15 50*	*15 50*		*16 06*		*16 40*	**16 50**	17 04	*16 50*		*17 07*		**17 50**	*17 50*	
16	**Aarschot**		**15 14**	**15 25**		15 48	**16 14**	**16 24**	16 27		16 48	17 02	17 11	**17 15**		**17 25**		17 48	18 01	**18 15**	**18 25**	
19	Langdorp		|	|		15 53	|	|	16 32		16 53	|	|	|	17 30		17 53	18 05	|	|	
25	Testelt		|	|		15 58	|	|	16 38		16 58	|	|	|	17 35		17 58	18 10	|	|	
28	Zichem		|	|		16 02	|	|	16 42		17 02	|	|	|	17 39		18 02	18 14	|	|	
33	**Diest**		**15 26**	**15 36**		16 09	**16 26**	**16 36**	16 49		17 09	17 16	17 23	**17 26**	17 36	**17 45**		18 09	18 20	**18 26**	**18 36**	
43	Schulen		|	|		16 16	|	|	16 58		17 16	|	|	|	17 52		18 16	18 27	|	|	
54	**Hasselt**	○	1 **15 40**	1 **15 50**		16 26	1 **16 40**	1 **16 50**	17 08		17 26	17 29	17 37	1 **17 40**	17 50	1 **18 01**		18 26	18 37	1 **18 40**	1 **18 50**	
34	*Liège-Guillemins*	○	**16 40**			*17 40*	**17 40**				*18 40*	*18 40*	*18 40*	**18 40**				*19 40*	*19 40*	**19 40**		
21	*Genk*	○	*16 10*	*16 10*		*16 46*	*17 10*	*17 10*	*17 46*		*17 46*	*18 08*	*18 08*	*18 08*	*18 08*			*18 46*	*19 05*			

HASSELT

B-Excursion 163

Visite du Jardin Japonais et de 2 musées au choix

tab km			L 2468	IR c 2918	IC E 1517	L 2890	L 2469	T 6764	IR c 2919	IC E 1518	L 2891	L 2470	IR c 2920	IC E 1519	L 2892	L 2471	IR c 2921	IC E 1520	L 2893	L 2472	IR c 2922	IC E 1521
								4 ☼														
53a	*Mechelen*		*17 56*				*18 53*	19 32				*19 53*				*20 53*				*21 53*		
36	*Brussel-* *Zuid/Midi*		*17 52*		**18 25**	*18 28*	*18 52*			**19 25**	*19 28*	*19 52*		**20 25**	*20 28*	*20 52*		**21 25**	*21 28*	*21 52*		**22 25**
36	*Bruxelles* *Centr.*		*17 56*		**18 29**	*18 32*	*18 56*			**19 29**	*19 32*	*19 56*		**20 29**	*20 32*	*20 56*		**21 29**	*21 32*	*21 56*		**22 29**
36	*Noord/Nord*		*18 02*		**18 37**	*18 37*	*19 02*			**19 37**	*19 37*	*20 02*		**20 37**	*20 37*	*21 02*		**21 37**	*21 37*	*22 02*		**22 35**
0	**Leuven**		18 35		**19 11**	19 14	19 35			**20 11**	20 14	20 35		**21 11**	21 14	21 35		**22 11**	22 14	22 35		**23 11**
9	Wezemaal		|		|	19 22	|	|	|	|	20 22	|	|	21 22	|	|	|	22 22	|	|	**23 19**
16	**Aarschot**	○	18 47		**19 23**	2 19 28	19 47	20 02		**20 23**	2 20 28	20 47		**21 23**	2 21 28	21 47		**22 23**	5 22 28	22 47		**23 25**
16	*Lier*	○	*19 10*		*19 54*	19 54	*20 10*			*20 54*	20 54	*21 10*		*21 54*	21 54	*22 10*			*23 10*	*23 10*		
16	*Antwerpen-Berchem*	○	*19 21*		*20 12*	20 12	*20 21*			*21 12*	21 12	*21 21*		*22 12*	22 12	*22 21*			*23 21*	*23 21*		
16	*Antwerpen-Centraal*			**18 34**	*18 34*				**19 34**	*19 34*			**20 34**	*20 34*			**21 34**	*21 34*			**22 34**	*22 34*
16	*Antwerpen-Berchem*		*17 48*	**18 39**	*18 39*		*18 48*		**19 39**	*19 39*		*19 48*	**20 39**	*20 39*		*20 48*	**21 39**	*21 39*		*21 48*	**22 39**	*22 39*
16	*Lier*		*18 06*	**18 50**	*18 50*		*19 06*		**19 50**	*19 50*		*20 06*	**20 50**	*20 50*		*21 06*	**21 50**	*21 50*		*22 06*	**22 50**	*22 50*
16	**Aarschot**		18 48	**19 14**	**19 25**		19 48		**20 14**	**20 25**		20 48	**21 14**	**21 25**		21 48	**22 14**	**22 25**		22 48	**23 14**	**23 26**
19	Langdorp		18 53	|	|		19 53		|	|		20 53	|	|		21 53	|	|		22 53	|	**23 31**
25	Testelt		18 58	|	|		19 58		|	|		20 58	|	|		21 58	|	|		22 58	|	**23 36**
28	Zichem		19 02	|	|		20 02		|	|		21 02	|	|		22 02	|	|		23 02	|	**23 40**
33	**Diest**		19 09	**19 26**	**19 36**		20 09		**20 26**	**20 36**		21 09	**21 26**	**21 36**		22 09	**22 26**	**22 36**		23 09	**23 26**	**23 46**
43	Schulen		19 16	|	|		20 16		|	|		21 16	|	|		22 16	|	|		23 16	|	**23 53**
54	**Hasselt**	○	19 26	1 **19 40**	1 **19 50**		20 26		1 **20 40**	1 **20 50**		21 26	1 **21 40**	1 **21 50**		22 26	1 **22 40**	**22 50**		23 26	**23 40**	6 **0 02**
34	*Liège-Guillemins*	○	*20 40*	**20 40**			*21 40*		**21 40**													
21	*Genk*	○	*19 46*				*20 46*					*21 46*				*22 46*				*23 46*		**0 22**

1 Voir tableau 34.
2 Voir tableaux 16, 15.
3 Bruxelles-Schuman 16 07, Bruxelles-Q.L. 16 10, Etterbeek 16 14.
4 Origine Blankenberge 18 09.
5 Voir tableau 15.
6 Voir tableau 21.

1 Zie verder tabel 34.
2 Zie verder tabellen 16, 15.
3 Brussel-Schuman 16 07, Brussel-L.W. 16 10, Etterbeek 16 14.
4 Herkomst Blankenberge 18 09.
5 Zie verder tabel 15.
6 Zie verder tabel 21.

BOKRIJK

Openluchtmuseum

35



tab km			P 7280	P 7359	IC E 1527	IR C 2926	L 2476	L 2855	IC E 1528	IR C 2927	P 7349	P 7362	L 2477	P 7215	P 7363	L 2856	IC E 1529	IR C 2928	P 7364	L 2478	L 2857	IC E 1530
										3	4			▲	6				7			
21	*Genk*						*5 14*						*6 14*	*6 14*	*6 14*		*6 39*	*6 39*		*7 14*		*7 50*
34	*Liège-Guillemins*																	**6 20**	*6 20*	*6 20*		
0	**Hasselt**		4 04		**4 59**	**5 20**	5 34		**5 59**	**6 15**		6 29	6 34	6 44	6 52		**7 10**	**7 19**	7 22	7 34		**8 10**
11	Schulen		4 13		**5 08**		5 44		**6 08**	|		|	6 44	6 54	7 01		|	|	7 31	7 44		|
21	**Diest**		4 20		**5 16**	**5 35**	5 53		**6 16**	**6 30**		6 44	6 53	7 03	7 10		**7 25**	**7 35**	7 39	7 53		**8 25**
26	Zichem		4 24		**5 21**	|	5 58		**6 21**	|		|	6 58	7 08	7 15		|	|	7 44	7 58		|
29	Testelt		4 28		**5 25**	|	6 02		**6 25**	|		|	7 02	7 12	7 19		|	|	7 48	8 02		|
35	Langdorp		4 33		**5 30**	|	6 07		**6 30**	|		|	7 07	7 17	7 24		|	|	7 53	8 07		|
38	**Aarschot**	○	4 36		**5 35**	**5 46**	6 12		**6 35**	**6 41**		6 56	7 12		7 28		**7 35**	**7 46**	7 58	8 12		**8 35**
16	*Lier*	○	5 10		*6 10*	**6 10**	*6 54*		*7 10*	**7 10**			*7 54*	7 38	*8 10*		*8 10*	**8 10**		*8 54*		*9 10*
16	*Antwerpen-Berchem*	○	5 23		*6 21*	**6 21**	*7 12*		*7 21*	**7 21**			*8 12*	7 50	*8 21*		*8 21*	**8 21**		*9 12*		*9 21*
16	*Antwerpen-Centraal*	○	5 27		*6 26*	**6 26**			*7 26*	**7 26**					*8 26*		*8 26*	**8 26**				*9 26*
16	*Antwerpen-Berchem*							5 48	*5 48*		*5 48*		*6 39*		*6 39*	6 48	*6 48*			*7 39*	7 48	*7 48*
16	*Lier*							6 06	*6 06*		*6 06*		*6 50*		*6 50*	7 06	*7 06*			*7 50*	8 06	*8 06*
38	**Aarschot**			4 42	**5 37**		6 12	6 32	**6 37**		6 46	6 58	7 13		7 29	7 32	**7 37**		7 59	8 13	8 32	**8 37**
45	Wezemaal			4 47	|		6 17	6 38	|		6 51	|	7 18		7 34	|	|		8 05	|	8 38	|
54	**Leuven**	○		4 55	**5 49**		6 25	6 46	**6 49**		5 6 59		7 26		7 42	7 45	**7 49**		8 14	8 25	8 46	**8 49**
36	*Brussel-Bruxelles* Noord/Nord	○		*5 38*	**6 24**		*6 58*	*7 23*	**7 25**		*7 41*	7 39	*7 58*		8 25	*8 22*	**8 25**		8 51	*8 58*	*9 23*	**9 23**
36	*Brussel-Bruxelles* Centr.	○		*5 43*	**6 31**		*7 03*	*7 28*	**7 31**		*7 46*	7 44	*8 03*		8 31	*8 28*	**8 31**		8 58	*9 03*	*9 28*	**9 31**
36	*Brussel-Bruxelles* Zuid/Midi	○		*5 47*	**6 35**		*7 07*	*7 32*	**7 35**		*7 52*	7 48	*8 07*		8 35	*8 32*	**8 35**		9 03	*9 07*	*9 32*	**9 35**
53a	*Mechelen*	○		*5 31*			*7 07*	*7 27*	*7 27*		*7 31*		*8 07*							*9 07*		

TONGEREN

B-Dagtrip 105

Het gallo-Romeins museum

tab km			T 6714	IR c 2929	L 2479	L 2858	IC E 1531	IR c 2930	L 2480	L 2859	IC E 1532	IR c 2931	L 2481	L 2860	IC E 1533	IR c 2932	L 2482	L 2861	IC E 1534	IR c 2933	L 2483	L 2862
			[9] ☼																			
21	*Genk*			*7 50*	*8 14*		*8 50*	*8 50*	*9 14*		*9 50*	*9 50*	*10 14*				*11 14*				*12 14*	
34	*Liège-Guillemins*			**7 20**	*7 20*			**8 20**	*8 20*			**9 20**	*9 20*			**10 20**	*10 20*			**11 20**	*11 20*	
0	**Hasselt**			**8 20**	8 34		**9 10**	**9 20**	9 34		**10 10**	**10 20**	10 34		**11 10**	**11 20**	11 34		**12 10**	**12 20**	12 34	
11	Schulen			|	8 44		|	|	9 44		|	|	10 44		|	|	11 44		|	|	12 44	
21	**Diest**			**8 35**	8 53		**9 25**	**9 35**	9 53		**10 25**	**10 35**	10 53		**11 25**	**11 35**	11 53		**12 25**	**12 35**	12 53	
26	Zichem			|	8 58		|	|	9 58		|	|	10 58		|	|	11 58		|	|	12 58	
29	Testelt			|	9 02		|	|	10 02		|	|	11 02		|	|	12 02		|	|	13 02	
35	Langdorp			|	9 07		|	|	10 07		|	|	11 07		|	|	12 07		|	|	13 07	
38	**Aarschot**	○		[1] **8 46**	9 12		**9 35**	[1] **9 46**	10 12		**10 35**	[1] **10 46**	11 12		**11 35**	[1] **11 46**	12 12		**12 35**	[1] **12 46**	13 12	
16	*Lier*	○		**9 10**	*9 54*		*10 10*	**10 10**	*10 54*		*11 10*	**11 10**	*11 54*		*12 10*	**12 10**	*12 54*		*13 10*	**13 10**	*13 54*	
16	*Antwerpen-Berchem*	○		**9 21**	*10 12*		*10 21*	**10 21**	*11 12*		*11 21*	**11 21**	*12 12*		*12 21*	**12 21**	*13 12*		*13 21*	**13 21**	*14 12*	
16	*Antwerpen-Centraal*	○		**9 26**			*10 26*	**10 26**			*11 26*	**11 26**			*12 26*	**12 26**			*13 26*	**13 26**		
16	*Antwerpen-Berchem*		*7 48*		*8 39*	8 48	*8 48*		*9 39*	9 48	*9 48*		*10 39*	10 48	*10 48*		*11 39*	11 48	*11 48*		*12 39*	12 48
16	*Lier*		*8 06*		*8 50*	9 06	*9 06*		*9 50*	10 06	*10 06*		*10 50*	11 06	*11 06*		*11 50*	12 06	*12 06*		*12 50*	13 06
38	**Aarschot**		8 42		9 13	9 32	**9 37**		10 13	10 32	**10 37**		11 13	11 32	**11 37**		12 13	12 32	**12 37**		13 13	13 32
45	Wezemaal		[10] |		|	9 38	|		|	10 38	|		|	11 38	|		|	12 38	|		|	13 38
54	**Leuven**	○			9 25	9 46 [2]	**9 49**		10 25	10 46 [2]	**10 49**		11 25	11 46 [2]	**11 49**		12 25	12 46 [2]	**12 49**		13 25	13 46
36	*Brussel-Bruxelles* Noord/Nord	○			*9 58*	*10 23*	**10 23**		*10 58*	*11 23*	**11 23**		*11 58*	*12 23*	**12 23**		*12 58*	*13 23*	**13 25**		*13 58*	*14 23*
36	*Brussel-Bruxelles* Centr.	○			*10 03*	*10 28*	**10 31**		*11 03*	*11 28*	**11 31**		*12 03*	*12 28*	**12 31**		*13 03*	*13 28*	**13 31**		*14 03*	*14 28*
36	*Brussel-Bruxelles* Zuid/Midi	○			*10 07*	*10 32*	**10 35**		*11 07*	*11 32*	**11 35**		*12 07*	*12 32*	**12 35**		*13 07*	*13 32*	**13 35**		*14 07*	*14 32*
53a	*Mechelen*	○	9 10		*10 07*				*11 07*				*12 07*				*13 07*				*14 07*	

[1] Voir tableaux 16, 15.
[2] Voir tableaux 36, 50a.
[3] Continue également vers Bruxelles-Schuman comme train P 7349.
[4] Arrêt à Etterbeek 7 41, Bruxelles-Q.L. 7 46, Bruxelles-Schuman 7 49.
[5] Voir tableaux 36, 26, 161.
[6] Continue vers Knokke et Blankenberge comme train IC 1529.
[7] Arrêt à Bruxelles-Congrès 8 55.
Arrêt à Bruxelles-Chapelle 9 01.
[8] Voir tableau 36.
[9] Destination Blankenberge 10 42.
[10] Voir tableaux 53a, 53, 50a.

[1] Zie verder tabellen 16, 15.
[2] Zie verder tabellen 36, 50a.
[3] Rijdt ook verder naar Brussel-Schuman als trein P 7349.
[4] Stopt te Etterbeek 7 41, Brussel-L.W. 7 46, Brussel-Schuman 7 49.
[5] Zie verder tabellen 36, 26, 161.
[6] Rijdt verder naar Knokke en Blankenberge als trein IC 1529.
[7] Stopt te Brussel-Congres 8 55.
Stopt te Brussel-Kapellekerk 9 01.
[8] Zie verder tabel 36.
[9] Bestemming Blankenberge 10 42.
[10] Zie verder tabellen 53a, 53, 50a.

GO PASS **Je doet wat je wil !**

35



tab km			IC E 1535	IR C 2934	L 2484	L 2863	IC E 1536	IR C 2935	L 2485	L 2864	IC E 1537	IR C 2936	L 2486	L 2865	IC E 1538	IR C 2937	L 2487	L 2866	IC E 1539	IR C 2938	L 2488	L 2867
21	*Genk*				*13 14*				*14 14*				*15 14*				*16 14*		*16 50*	*16 50*	*17 14*	
34	*Liège-Guillemins*			**12 20**	*12 20*			**13 20**	*13 20*			**14 20**	*14 20*			**15 20**	*15 20*			**16 20**	*16 20*	
0	**Hasselt**		**13 10**	**13 20**	13 34		**14 10**	**14 20**	14 34		**15 10**	**15 20**	15 34		**16 10**	**16 20**	16 34		**17 10**	**17 20**	17 34	
11	Schulen		|	|	13 44		|	|	14 44		|	|	15 44		|	|	16 44		|	|	17 44	
21	**Diest**		**13 25**	**13 35**	13 53		**14 25**	**14 35**	14 53		**15 25**	**15 35**	15 53		**16 25**	**16 35**	16 53		**17 25**	**17 35**	17 53	
26	Zichem		|	|	13 58		|	|	14 58		|	|	15 58		|	|	16 58		|	|	17 58	
29	Testelt		|	|	14 02		|	|	15 02		|	|	16 02		|	|	17 02		|	|	18 02	
35	Langdorp		|	|	14 07		|	|	15 07		|	|	16 07		|	|	17 07		|	|	18 07	
38	**Aarschot**	○	**13 35**	⑦ **13 46**	14 12		**14 35**	⑦ **14 46**	15 12		**15 35**	⑦ **15 46**	16 12		**16 35**	⑦ **16 46**	17 12		**17 35**	⑦ **17 46**	18 12	
16	*Lier*	○	*14 10*	**14 10**	*14 54*		*15 10*	**15 10**	*15 54*		*16 10*	**16 10**	*16 57*		*17 10*	**17 10**	*17 54*		*18 10*	**18 10**	*18 54*	
16	*Antwerpen-Berchem*	○	*14 21*	**14 21**	*15 12*		*15 21*	**15 21**	*16 12*		*16 21*	**16 21**	*17 15*		*17 21*	**17 21**	*18 12*		*18 21*	**18 21**	*19 12*	
16	*Antwerpen-Centraal*	○	*14 26*	**14 26**			*15 26*	**15 26**			*16 26*	**16 26**			*17 26*	**17 26**			*18 26*	**18 26**		
16	*Antwerpen-Berchem*		*12 48*		*13 39*	13 48	*13 48*		*14 39*	14 48	*14 48*		*15 39*	15 48	*15 48*		*16 26*	16 48	*16 48*		*17 26*	17 48
16	*Lier*		*13 06*		*13 50*	14 06	*14 06*		*14 50*	15 06	*15 06*		*15 50*	16 06	*16 06*		*16 40*	17 07	*17 07*		*17 40*	18 06
38	**Aarschot**		**13 37**		14 13	14 32	**14 37**		15 13	15 32	**15 37**		16 13	16 32	**16 37**		17 13	17 32	**17 37**		18 13	18 32
45	Wezemaal		|		|	14 38	|		|	15 38	|		|	16 38	|		|		|	18 38
54	**Leuven**	○	⑥ **13 49**		14 25	14 46	⑥ **14 49**		15 25	15 46	⑥ **15 49**		16 25	16 46	⑥ **16 49**		17 25	17 46	⑥ **17 49**		18 25	18 46
36	*Brussel-Bruxelles* Noord/Nord	○	**14 25**		*14 58*	*15 23*	**15 23**		*15 58*	*16 23*	**16 25**		*16 58*	*17 23*	**17 25**		*17 58*	*18 23*	**18 23**		*18 58*	*19 23*
36	*Brussel-Bruxelles* Centr.	○	**14 31**		*15 03*	*15 28*	**15 31**		*16 03*	*16 28*	**16 31**		*17 03*	*17 28*	**17 31**		*18 03*	*18 28*	**18 31**		*19 03*	*19 28*
36	*Brussel-Bruxelles* Zuid/Midi	○	**14 35**		*15 07*	*15 32*	**15 35**		*16 07*	*16 32*	**16 35**		*17 07*	*17 32*	**17 35**		*18 07*	*18 32*	**18 35**		*19 07*	*19 32*
53a	*Mechelen*	○			*15 07*				*16 07*				*17 06*				*18 07*				*19 07*	

tab km			IC E 1540	IR C 2939	L 2489	L 2868	IC E 1541	IR C 2940	L 2490	L 2869	IC E 1542	IR C 2941	L 2491	L 2870	IC E 1543	IR C 2942	L 2492	L 2871	IC E 1544	IR C 2943	L 2493	L 2872
21	*Genk*		*17 50*	*17 50*	*18 14*				*19 14*				*20 14*				*21 14*				*22 14*	
34	*Liège-Guillemins*			**17 20**	*17 20*			**18 20**	*18 20*			**19 20**	*19 20*			**20 20**	*20 20*			**21 20**	*21 20*	
0	**Hasselt**		**18 10**	**18 20**	18 34		**19 10**	**19 20**	19 34		**20 10**	**20 20**	20 34		**21 10**	**21 20**	21 34		**22 10**	**22 20**	22 34	
11	Schulen				18 44				19 44				20 44				21 44				22 44	
21	**Diest**		**18 25**	**18 35**	18 53		**19 25**	**19 35**	19 53		**20 25**	**20 35**	20 53		**21 25**	**21 35**	21 53		**22 25**	**22 35**	22 53	
26	Zichem				18 58				19 58				20 58				21 58				22 58	
29	Testelt				19 02				20 02				21 02				22 02				23 02	
35	Langdorp				19 07				20 07				21 07				22 07				23 07	
38	**Aarschot**	○	**18 35**	[2] **18 46**	19 12		**19 35**	[2] **19 46**	20 12		**20 35**	[2] **20 46**	21 12		**21 35**	[2] **21 46**	22 12		**22 35**	[2] **22 46**	23 12	
16	*Lier*	○	*19 10*	**19 10**	*19 54*		*20 10*	**20 10**	*20 54*		*21 10*	**21 10**	*21 54*		*22 10*	**22 10**			*23 10*	**23 10**		
16	*Antwerpen-Berchem*	○	*19 21*	**19 21**	*20 12*		*20 21*	**20 21**	*21 12*		*21 21*	**21 21**	*22 12*		*22 21*	**22 21**			*23 21*	**23 21**		
16	*Antwerpen-Centraal*	○	*19 26*	**19 26**			*20 26*	**20 26**			*21 26*	**21 26**			*22 26*	**22 26**			*23 26*	**23 26**		
16	*Antwerpen-Berchem*		*17 48*		*18 39*	18 48	*18 48*		*19 39*	19 48	*19 48*		*20 39*	20 48	*20 48*		*21 39*	21 48	*21 48*		*22 39*	22 48
16	*Lier*		*18 06*		*18 50*	19 06	*19 06*		*19 50*	20 06	*20 06*		*20 50*	21 06	*21 06*		*21 50*	22 06	*22 06*		*22 50*	23 06
38	**Aarschot**		**18 37**		19 13	19 32	**19 37**		20 13	20 32	**20 37**		21 13	21 32	**21 37**		22 13	22 32	**22 37**		23 13	23 32
45	Wezemaal					19 38				20 38				21 38				22 38				23 38
54	**Leuven**	○	[1] **18 49**		19 25	19 46	[1] **19 49**		20 25	20 46	[1] **20 49**		21 25	21 46	[1] **21 49**		22 25	22 46	[3] **22 49**		23 25	23 46
36	*Brussel-Bruxelles* Noord/Nord	○	**19 25**		*19 58*	*20 23*	**20 23**		*20 58*	*21 23*	**21 25**		*21 58*	*22 23*	**22 25**		*22 58*	*23 23*	**23 25**			*0 23*
36	*Brussel-Bruxelles* Centr.	○	**19 31**		*20 03*	*20 28*	**20 31**		*21 03*	*21 28*	**21 31**		*22 03*	*22 28*	**22 31**		*23 03*	*23 28*	**23 31**			*0 28*
36	*Brussel-Bruxelles* Zuid/Midi	○	**19 35**		*20 07*	*20 32*	**20 35**		*21 07*	*21 32*	**21 35**		*22 07*	*22 32*	**22 35**		*23 07*	*23 32*	**23 35**			*0 32*
53a	*Mechelen*	○			*20 07*				*21 07*				*22 07*				*23 07*					

[1] Voir tableaux 36, 50a.
[2] Voir tableaux 16, 15.
[3] Voir tableaux 36, 50, 50a.

[1] Zie verder tabellen 36, 50a.
[2] Zie verder tabellen 16, 15.
[3] Zie verder tabellen 36, 50, 50a.

36

36

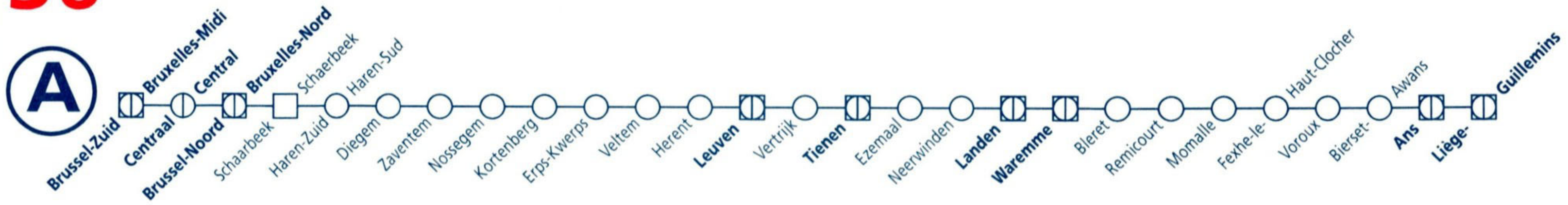

tab km		P 7490	L 5176	IR j 3703	IC K 2204	IC E 1504	IC F 1704	L 3004	IC A 504	L 5177	IR j 3704	IC K 2205	P 7376 ▲	IC E 1505	IC F 1705	P 7492	L 3005	IC A 411	L 5178	IR j 3705	IC K 2206
96	*Paris-Nord*																				
96	*Mons*						4 39	*4 39*			5 07				5 45		*5 45*			6 07	
50a	*Oostende*					3 59	*3 59*	*3 59*	4 38		*4 38*	*4 38*						5 44		*5 44*	*5 44*
50a	*Knokke*																				
50a	*Blankenberge*																				
50a	*Brugge*					4 14	*4 14*	*4 14*	4 53		*4 53*	*4 53*		5 33	*5 33*		*5 33*	5 59		*5 59*	*5 59*
50a	*Gent-Sint-Pieters*					4 51	*4 51*	*4 51*	5 22		*5 22*	*5 22*		5 56	*5 56*		*5 56*	6 22		*6 22*	*6 22*
50	*Aalst*								*5 03*			5 30						*6 03*			6 32
50	*Denderleeuw*					5 09	*5 09*	*5 09*	*5 13*			5 39		*6 02*	*6 02*		*6 10*	*6 13*			6 39
0	**Brussel-Bruxelles** Zuid/Midi			4 57	4 58	5 25	5 28	5 34	5 52		5 57	5 58		6 25	6 28		6 34	6 52		6 57	6 58
	Brussel-Bruxelles Centr.			5 01	5 02	5 29	5 32	5 38	5 56		6 01	6 02		6 29	6 32		6 38	6 56		7 01	7 02
	Brussel-Bruxelles Noord/Nord			5 07	5 08	5 35	5 37	5 43	6 02		6 07	6 08		6 35	6 37		6 43	7 02		7 07	7 08
6	**Schaarbeek/Schaerbeek**			5 14				5 49			6 14						6 49			7 14	
9	Haren-Zuid/Haren-Sud							5 53									6 53				
11	Diegem			5 19				5 56			6 19						6 56			7 19	
13	Zaventem			[1] 5 24				6 00			[1] 6 24						7 00			[1] 7 24	
15	Nossegem							6 03									7 03				
18	Kortenberg							6 06									7 06				
21	Erps-Kwerps							6 10									7 10				
25	Veltem							6 13									7 13				
27	Herent							6 16									7 16				
32	**Leuven** ○				5 33	[3] 6 03	6 02	6 22	6 27			6 33		[3] 7 03	7 02		7 22	7 27			7 33
35	*Aarschot* ○					6 23	*6 23*	*6 47*	*6 47*					7 23	*7 23*		*7 47*	*7 47*			
35	*Diest* ○					6 35	*6 35*	*7 07*	*7 07*					7 43	*7 43*		*8 07*	*8 07*			
35	*Hasselt* ○					6 50	*6 50*	*7 26*	*7 26*					8 01	*8 01*		*8 26*	*8 26*			
32	**Leuven**				5 35		6 04		6 29			6 35			7 04			7 29			7 35
43	Vertrijk				5 43							6 43									7 43
51	**Tienen**				5 49		6 16					6 49			7 16						7 49
57	Ezemaal				5 54							6 54									7 54
60	Neerwinden				5 58							6 58									7 58
64	**Landen** ○				[2] 6 02		6 24					[2] 7 02			7 24						[2] 8 02
21	*Hasselt* ○				6 29							7 29			*8 01*						8 29
21	*Genk* ○				6 46							7 46			*8 22*						8 46

64	**Landen**							**6 25**						7 06		**7 25**							
78	**Waremme**	○						**6 33**						7 14		**7 33**							
78	**Waremme**		5 14	5 56				**6 34**			6 56			7 16		**7 34**	7 37				7 56		
81	Bleret		5 17	5 59							6 59						7 40				7 59		
83	Remicourt		5 20	6 02							7 02						7 43				8 02		
87	Momalle		5 23	6 05							7 05						7 46				8 05		
89	Fexhe-le-Haut-Clocher		5 26	6 08							7 08						7 49				8 08		
91	Voroux		5 29	6 11							7 11						7 52				8 11		
93	Bierset-Awans		5 32	6 14							7 14						7 55				8 14		
97	**Ans**	○	5 36	6 18				**6 48**			7 18			7 28		**7 48**	7 59				8 18		
97	**Ans**		5 36	6 18				**6 49**			7 18			7 29		**7 49**	7 59				8 18		
103	**Liège-Guillemins**	○	5 42	6 24				[4] **6 55**		[5] **7 11**	7 24			7 35		[5] **7 55**	8 05			[5] **8 11**	8 24		
37	*Verviers-Central*	○						*7 32*		**7 32**				*8 20*		**8 20**	*8 31*			**8 31**			
37	*Welkenraedt*	○						*7 46*		**7 46**						*8 59*	*8 59*			*8 59*			
37	*Eupen*	○						*7 55*		**7 55**													
37	*Aachen-Hbf*	○														*8 56*	*8 56*			**8 56**			
37	*Düren*	○														*9 18*	*9 18*			**9 18**			
37	*Köln-Hbf*	○														*9 47*	*9 47*			**9 47**			
40	*Visé*	○						**7 20**		*7 36*						*8 36*	*8 36*			*8 36*			
40	*Maastricht*	○						*7 49*		*7 49*						*8 49*	*8 49*			*8 49*			

[1] Voir tableau 36c.
[2] Voir tableau 21.
[3] Voir tableaux 35, 34.
[4] Voir tableau 40.
[5] Voir tableau 37.

[1] Zie verder tabel 36c.
[2] Zie verder tabel 21.
[3] Zie verder tabellen 35, 34.
[4] Zie verder tabel 40.
[5] Zie verder tabel 37.

LIEGE

Aquarium ULG + Sciences et Traditions

B-Excursion 136*

36

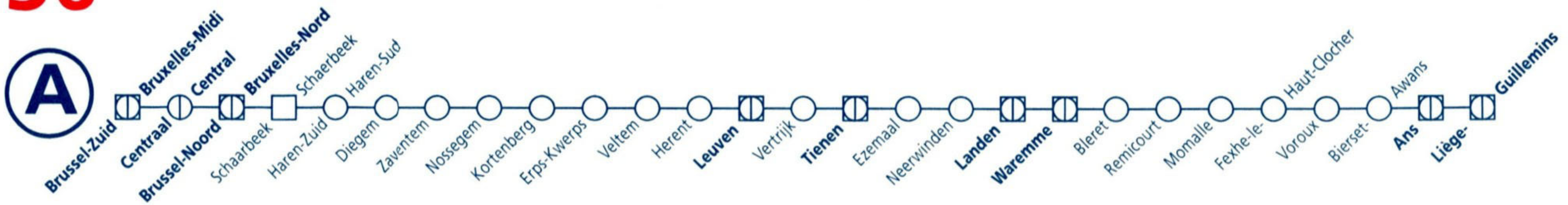

36

tab km			P 7378 ▲	IC E 1506	IC F 1706	L 3006	IC A 506	L 5179	IR j 3706	IC K 2207	9409 5	IC E 1507	IC F 1707	L 3007	IC A 415	IC A 507	L 5180	IR j 3707	IC K 2208	IC E 1508	IC F 1708	L 3008
96	*Paris-Nord*										6 55	*6 55*	*6 55*	*6 55*	*6 55*					*7 55*	*7 55*	*7 55*
96	*Mons*			*6 21*	**6 45**	*6 45*			**7 07**		*7 26*	*7 26*	**7 45**	*7 45*	*7 45*			**8 07**				**8 45**	*8 45*
50a	*Oostende*			*5 52*	*6 17*	*6 17*	**6 44**		*6 44*	*6 44*					**7 21**	**7 44**		*7 44*	*7 44*			
50a	*Knokke*			**6 07**	*6 07*	*6 07*						**7 07**	*7 07*	*7 07*	*7 07*					**8 07**	*8 07*	*8 07*
50a	*Blankenberge*			**6 13**	*6 13*	*6 13*						**7 12**	*7 12*	*7 12*	*7 12*					**8 12**	*8 12*	*8 12*
50a	*Brugge*			**6 33**	*6 33*	*6 33*	**6 59**		*6 59*	*6 59*		**7 33**	*7 33*	*7 33*	**7 36**	**7 59**		*7 59*	*7 59*	**8 33**	*8 33*	*8 33*
50a	*Gent-Sint-Pieters*			**6 56**	*6 56*	*6 56*	**7 22**		*7 22*	*7 22*	*7 51*	**7 56**	*7 56*	*7 56*	**8 07**	**8 22**		*8 22*	*8 22*	**8 56**	*8 56*	*8 56*
50	*Aalst*			*6 42*	*6 42*		*7 11*		*7 11*	**7 32**	*7 45*	*7 45*	*7 45*	*7 45*	*8 03*	*8 03*			**8 32**			
50	*Denderleeuw*			*7 02*	*7 02*	*7 02*	*7 22*		*7 22*	**7 39**	*8 02*	*8 02*	*8 02*	*8 02*	*8 13*	*8 18*		*8 18*	**8 39**	*9 02*	*9 02*	*9 02*
0	**Brussel-Bruxelles** Zuid/Midi			**7 25**	**7 28**	7 34	**7 52**		**7 57**	**7 58**	**8 25**	**8 25**	**8 28**	8 34	**8 39**	**8 52**		**8 57**	**8 58**	**9 25**	**9 28**	9 34
	Centr.			**7 29**	**7 32**	7 38	**7 56**		**8 01**	**8 02**		**8 29**	**8 32**	8 38	**8 43**	**8 56**		**9 01**	**9 02**	**9 29**	**9 32**	9 38
	Noord/Nord			**7 35**	**7 37**	7 43	**8 02**		**8 07**	**8 08**		**8 37**	**8 37**	8 43	**8 50**	**9 02**		**9 07**	**9 08**	**9 35**	**9 37**	9 43
6	**Schaarbeek/Schaerbeek**					7 49			**8 13**					8 50				**9 14**				9 49
9	Haren-Zuid/Haren-Sud					7 53			**8 17**													9 53
11	Diegem					7 56			**8 20**									**9 19**				9 56
13	Zaventem					8 00			3 **8 24**					8 56				3 **9 24**				10 00
15	Nossegem					8 03								8 59								10 03
18	Kortenberg					8 06								9 02								10 06
21	Erps-Kwerps					8 10								9 06								10 10
25	Veltem					8 13								9 09								10 13
27	Herent					8 16								9 12								10 16
32	**Leuven**	○		1 **8 03**	**8 02**	8 22	**8 27**			**8 33**		1 **9 05**	**9 02**	9 18	**9 21**	**9 27**			**9 33**	1 **10 03**	**10 02**	10 22
35	*Aarschot*	○		**8 23**	*8 23*	*8 47*	*8 47*					**9 23**	*9 23*	*9 47*	*9 47*	*9 47*				**10 23**	*10 23*	*10 47*
35	*Diest*	○		**8 35**	*8 35*	*9 07*	*9 07*					**9 35**	*9 35*	*10 07*	*10 07*	*10 07*				**10 35**	*10 35*	*11 07*
35	*Hasselt*	○		**8 50**	*8 50*	*9 26*	*9 26*					**9 50**	*9 50*	*10 26*	*10 26*	*10 26*				**10 50**	*10 50*	*11 26*
32	**Leuven**				**8 04**		**8 29**			**8 35**			**9 04**		**9 22**	**9 29**			**9 35**		**10 04**	
43	Vertrijk									**8 43**									**9 43**			
51	**Tienen**				**8 16**					**8 49**			**9 16**						**9 49**		**10 16**	
57	Ezemaal									**8 54**									**9 54**			
60	Neerwinden									**8 58**									**9 58**			
64	**Landen**	○			**8 24**					4 **9 02**			**9 24**						4 **10 02**		**10 24**	
21	*Hasselt*	○								**9 29**									**10 29**			
21	*Genk*	○								**9 46**									**10 46**			

64	**Landen**		8 06		**8 25**										**9 25**								**10 25**
78	**Waremme**	○	8 14		**8 33**										**9 33**								**10 33**
78	**Waremme**		8 15		**8 34**			8 56							**9 34**				9 56				**10 34**
81	Bleret		8 18					8 59											9 59				
83	Remicourt		8 21					9 02											10 02				
87	Momalle		8 24					9 05											10 05				
89	Fexhe-le-Haut-Clocher		8 27					9 08											10 08				
91	Voroux		8 30					9 11											10 11				
93	Bierset-Awans		8 33					9 14											10 14				
97	**Ans**	○	8 37		**8 48**			9 18							**9 48**				10 18				**10 48**
97	**Ans**		8 37		**8 49**			9 18							**9 49**				10 18				**10 49**
103	**Liège-Guillemins**	○	8 43		**8 55**		[2] **9 11**	9 24			[2] **9 30**				[2] **9 55**		[2] **10 04**	[2] **10 11**	10 24				**10 55**
37	*Verviers-Central*	○			*9 32*		**9 32**								**10 20**		**10 23**	**10 32**					*11 32*
37	*Welkenraedt*	○			*9 46*		**9 46**								*10 46*		*10 46*	**10 46**					*11 46*
37	*Eupen*	○			*9 55*		**9 55**																*11 55*
37	*Aachen-Hbf*	○					*10 11*	*10 11*			**10 11**				*10 48*		**10 48**						
37	*Düren*	○													*11 18*		**11 18**						
37	*Köln-Hbf*	○					*10 57*	*10 57*			**10 57**				*11 47*		**11 47**						
40	*Visé*	○			*9 36*		*9 36*								*10 36*		*10 36*	*10 36*					*11 36*
40	*Maastricht*	○			*9 49*		*9 49*				*10 14*				*10 49*		*10 49*	*10 49*					*11 49*

[1] Voir tableaux 35, 34.
[2] Voir tableau 37.
[3] Voir tableau 36c.
[4] Voir tableau 21.
[5] Billet Thalys obligatoire.

[1] Zie verder tabellen 35, 34.
[2] Zie verder tabel 37.
[3] Zie verder tabel 36c.
[4] Zie verder tabel 21.
[5] Thalys vervoerbewijs verplicht.

EUPEN

Vennbahn: toeristische spoorlijn van de Hoge Venen

B-Dagtrip 183

36

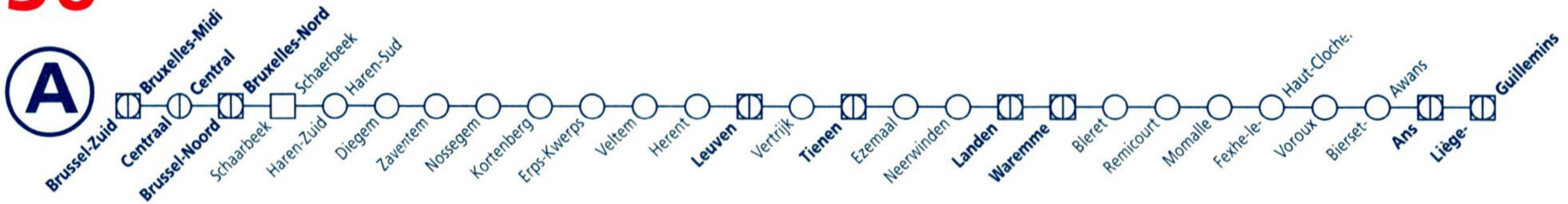

36

tab km			IC A 508	L 5181	IR j 3708	IC K 2209	9417 4	IC E 1509	IC F 1709	L 3009	IC A 419	L 5182	P 7493 ③ ●	IR j 3709	IC K 2210	IC E 1510	IC F 1710	L 3010	IC A 510	L 5183	IR j 3710	IC K 2211
96	*Paris-Nord*						8 55	*8 55*	*8 55*	*8 55*						*9 55*	*9 55*	*9 55*				
96	*Mons*				9 07				9 45	*9 45*				10 07			10 45	*10 45*			11 07	
50a	*Oostende*		8 44		*8 44*	*8 44*					9 44			*9 44*	*9 44*				10 44		*10 44*	*10 44*
50a	*Knokke*							9 07	*9 07*	*9 07*						10 07	*10 07*	*10 07*				
50a	*Blankenberge*							9 12	*9 12*	*9 12*						10 12	*10 12*	*10 12*				
50a	*Brugge*		8 59		*8 59*	*8 59*		9 33	*9 33*	*9 33*	9 59			*9 59*	*9 59*	10 33	*10 33*	*10 33*	10 59		*10 59*	*10 59*
50a	*Gent-Sint-Pieters*		9 22		*9 22*	*9 22*		9 56	*9 56*	*9 56*	10 22			*10 22*	*10 22*	10 56	*10 56*	*10 56*	11 22		*11 22*	*11 22*
50	*Aalst*		*9 03*			9 32					*10 03*				10 32				*11 03*			11 32
50	*Denderleeuw*		*9 13*			9 39	*10 02*	*10 02*	*10 02*	*10 02*	*10 13*				10 39	*11 02*	*11 02*	*11 02*	*11 13*			11 39
0	**Brussel-Bruxelles** Zuid/Midi		9 52		9 57	9 58	10 25	10 25	10 28	10 34	10 52			10 57	10 58	11 25	11 28	11 34	11 52		11 57	11 58
	Centr.		9 56		10 01	10 02		10 29	10 32	10 38	10 56			11 01	11 02	11 29	11 32	11 38	11 56		12 01	12 02
	Noord/Nord		10 02		10 07	10 08		10 35	10 37	10 43	11 02			11 07	11 08	11 37	11 37	11 43	12 02		12 07	12 08
6	**Schaarbeek/Schaerbeek**				10 14					10 49				11 14				11 49			12 14	
9	Haren-Zuid/Haren-Sud									10 53								11 53				
11	Diegem				10 19					10 56				11 19				11 56			12 19	
13	Zaventem				2 10 24					11 00				2 11 24				12 00			2 12 24	
15	Nossegem									11 03								12 03				
18	Kortenberg									11 06								12 06				
21	Erps-Kwerps									11 10								12 10				
25	Veltem									11 13								12 13				
27	Herent									11 16								12 16				
32	**Leuven**	○	10 27			10 33		5 11 03	11 02	11 22	11 27				11 33	5 12 05	12 02	12 22	12 27			12 33
35	*Aarschot*	○	*10 47*					11 23	*11 23*	*11 47*	*11 47*					12 23	*12 23*	*12 47*	*12 47*			
35	*Diest*	○	*11 07*					11 35	*11 35*	*12 07*	*12 07*					12 35	*12 35*	*13 07*	*13 07*			
35	*Hasselt*	○	*11 26*					11 50	*11 50*	*12 26*	*12 26*					12 50	*12 50*	*13 26*	*13 26*			
32	**Leuven**		10 29			10 35			11 04		11 29				11 35		12 04		12 29			12 35
43	Vertrijk					10 43									11 43							12 43
51	**Tienen**					10 49			11 16						11 49		12 16					12 49
57	Ezemaal					10 54									11 54							12 54
60	Neerwinden					10 58									11 58							12 58
64	**Landen**	○				3 11 02			11 24						3 12 02		12 24					3 13 02
21	*Hasselt*	○				11 29									12 29							13 29
21	*Genk*	○				11 46									12 46							13 46

64	**Landen**										**11 25**									**12 25**				
78	**Waremme**	○									**11 33**									**12 33**				
78	**Waremme**				10 56						**11 34**			11 56	12 20					**12 34**			12 56	
81	Bleret				10 59									11 59	12 23								12 59	
83	Remicourt				11 02									12 02	12 26								13 02	
87	Momalle				11 05									12 05	12 29								13 05	
89	Fexhe-le-Haut-Clocher				11 08									12 08	12 32								13 08	
91	Voroux				11 11									12 11	12 35								13 11	
93	Bierset-Awans				11 14									12 14	12 38								13 14	
97	**Ans**	○			11 18						**11 48**			12 18	12 42					**12 48**			13 18	
97	**Ans**				11 18						**11 49**			12 18	12 42					**12 49**			13 18	
103	**Liège-Guillemins**	○	[1]	**11 11**	11 24			[1]	**11 30**		[1] **11 55**		[1]	**12 11**	12 24	12 48				**12 55**		[1]	**13 11**	13 24
37	*Verviers-Central*	○		**11 32**							**12 20**			**12 31**						*13 32*			**13 32**	
37	*Welkenraedt*	○		**11 46**							*12 59*			*12 59*						*13 46*			**13 46**	
37	*Eupen*	○		**11 55**																*13 55*			**13 55**	
37	*Aachen-Hbf*	○		*12 11*	*12 11*				**12 11**		*12 56*			**12 56**									*14 11*	*14 11*
37	*Düren*	○									*13 18*			**13 18**										
37	*Köln-Hbf*	○		*12 57*	*12 57*				**12 57**		*13 47*			**13 47**									*14 57*	*14 57*
40	*Visé*	○		*11 36*							*12 36*			*12 36*						*13 36*			*13 36*	
40	*Maastricht*	○		*11 49*					*12 14*		*12 49*			*12 49*						*13 49*			*13 49*	

[1] Voir tableau 37.
[2] Voir tableau 36c.
[3] Voir tableau 21.
[4] Billet Thalys obligatoire.
[5] Voir tableaux 35, 34.

[1] Zie verder tabel 37.
[2] Zie verder tabel 36c.
[3] Zie verder tabel 21.
[4] Thalys vervoerbewijs verplicht.
[5] Zie verder tabellen 35, 34.

BLEGNY

Toeristisch Domein van Blegny

B-Dagtrip 132

36

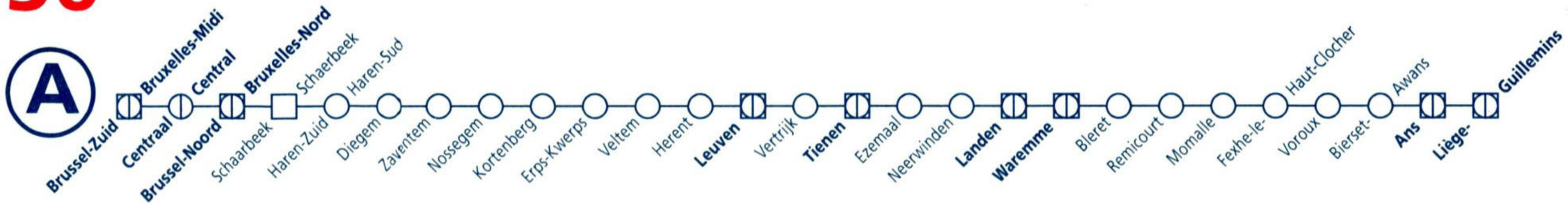

36

tab km			9425	IC E 1511	IC F 1711	L 3011	IC A 423	L 5184	IR j 3711	IC K 2212	IC E 1512	IC F 1712	L 3012	IC A 512	L 5185	IR j 3712	IC K 2213	9433	IC E 1513	IC F 1713	L 3013	IC A 427
			1															1				
96	*Paris-Nord*		**10 55**	*10 55*	*10 55*	*10 55*					*11 55*	*11 55*	*11 55*					**12 55**	*12 55*	*12 55*	*12 55*	
96	*Mons*				**11 45**	*11 45*			**12 07**			**12 45**	*12 45*			**13 07**				**13 45**	*13 45*	
50a	*Oostende*						**11 44**		*11 44*	*11 44*				**12 44**		*12 44*	*12 44*			*13 17*	*13 17*	**13 44**
50a	*Knokke*			**11 07**	*11 07*	*11 07*					**12 07**	*12 07*	*12 07*						**13 07**	*13 07*	*13 07*	
50a	*Blankenberge*			**11 12**	*11 12*	*11 12*					**12 12**	*12 12*	*12 12*						**13 12**	*13 12*	*13 12*	
50a	*Brugge*			**11 33**	*11 33*	*11 33*	**11 59**		*11 59*	*11 59*	**12 33**	*12 33*	*12 33*	**12 59**		*12 59*	*12 59*		**13 33**	*13 33*	*13 33*	**13 59**
50a	*Gent-Sint-Pieters*			**11 56**	*11 56*	*11 56*	**12 22**		*12 22*	*12 22*	**12 56**	*12 56*	*12 56*	**13 22**		*13 22*	*13 22*		**13 56**	*13 56*	*13 56*	**14 22**
50	*Aalst*						*12 03*			**12 32**				*13 03*			**13 32**					*14 03*
50	*Denderleeuw*		*12 02*	*12 02*	*12 02*	*12 02*	*12 13*			**12 39**	*13 02*	*13 02*	*13 02*	*13 13*			**13 39**	*14 02*	*14 02*	*14 02*	*14 02*	*14 13*
0	**Brussel-Bruxelles** Zuid/Midi		**12 25**	**12 25**	**12 28**	12 34	**12 52**		**12 57**	**12 58**	**13 25**	**13 28**	13 34	**13 52**		**13 57**	**13 58**	**14 25**	**14 25**	**14 28**	14 34	**14 52**
	Brussel-Bruxelles Centr.			**12 29**	**12 32**	12 38	**12 56**		**13 01**	**13 02**	**13 29**	**13 32**	13 38	**13 56**		**14 01**	**14 02**		**14 29**	**14 32**	14 38	**14 56**
	Brussel-Bruxelles Noord/Nord			**12 35**	**12 37**	12 43	**13 02**		**13 07**	**13 08**	**13 37**	**13 37**	13 43	**14 02**		**14 07**	**14 08**		**14 35**	**14 37**	14 43	**15 02**
6	**Schaarbeek/Schaerbeek**					12 49			**13 14**				13 49			**14 14**					14 49	
9	Haren-Zuid/Haren-Sud					12 53							13 53								14 53	
11	Diegem					12 56			**13 19**				13 56			**14 19**					14 56	
13	Zaventem					13 00			4 **13 24**				14 00			4 **14 24**					15 00	
15	Nossegem					13 03							14 03								15 03	
18	Kortenberg					13 06							14 06								15 06	
21	Erps-Kwerps					13 10							14 10								15 10	
25	Veltem					13 13							14 13								15 13	
27	Herent					13 16							14 16								15 16	
32	**Leuven**	○		3 **13 03**	**13 02**	13 22	**13 27**			**13 33**	3 **14 05**	**14 02**	14 22	**14 27**			**14 33**		3 **15 03**	**15 02**	15 22	**15 27**
35	*Aarschot*	○		**13 23**	*13 23*	*13 47*	*13 47*				**14 23**	*14 23*	*14 47*	*14 47*					**15 23**	*15 23*	*15 47*	*15 47*
35	*Diest*	○		**13 35**	*13 35*	*14 07*	*14 07*				**14 35**	*14 35*	*15 07*	*15 07*					**15 35**	*15 35*	*16 07*	*16 07*
35	*Hasselt*	○		**13 50**	*13 50*	*14 26*	*14 26*				**14 50**	*14 50*	*15 26*	*15 26*					**15 50**	*15 50*	*16 26*	*16 26*
32	**Leuven**				**13 04**		**13 29**			**13 35**		**14 04**		**14 29**			**14 35**			**15 04**		**15 29**
43	Vertrijk									**13 43**							**14 43**					
51	**Tienen**				**13 16**					**13 49**		**14 16**					**14 49**			**15 16**		
57	Ezemaal									**13 54**							**14 54**					
60	Neerwinden									**13 58**							**14 58**					
64	**Landen**	○			**13 24**					5 **14 02**		**14 24**					5 **15 02**			**15 24**		
21	*Hasselt*	○								**14 29**							**15 29**					
21	*Genk*	○								**14 46**							**15 46**					

64	**Landen**					**13 25**								**14 25**									**15 25**			
78	**Waremme**	○				**13 33**								**14 33**									**15 33**			
78	**Waremme**					**13 34**			13 56					**14 34**			14 56						**15 34**			
81	Bleret								13 59								14 59									
83	Remicourt								14 02								15 02									
87	Momalle								14 05								15 05									
89	Fexhe-le-Haut-Clocher								14 08								15 08									
91	Voroux								14 11								15 11									
93	Bierset-Awans								14 14								15 14									
97	**Ans**	○				**13 48**			14 18					**14 48**			15 18						**15 48**			
97	**Ans**					**13 49**			14 18					**14 49**			15 18						**15 49**			
103	**Liège-Guillemins**	○	[2]	**13 30**		[2] **13 55**		[2]	**14 11**	14 24				**14 55**		[2]	**15 11**	15 24			[2]	**15 30**		[2] **15 55**		[2]	**16 11**
37	*Verviers-Central*	○				**14 20**			**14 31**					*15 32*			**15 32**						**16 20**			**16 31**
37	*Welkenraedt*	○				*14 59*			*14 59*					*15 46*			**15 46**						*16 59*			*16 59*
37	*Eupen*	○												*15 55*			**15 55**									
37	*Aachen-Hbf*	○		**14 11**		*14 56*			**14 56**								*16 11*	*16 11*				**16 11**	*16 56*			**16 56**
37	*Düren*	○				*15 18*			**15 18**														*17 18*			**17 18**
37	*Köln-Hbf*	○		**14 57**		*15 47*			**15 47**								*16 57*	*16 57*				**16 57**	*17 47*			**17 47**
40	*Visé*	○				*14 36*			*14 36*					*15 36*			*15 36*						*16 36*			*16 36*
40	*Maastricht*	○		*14 14*		*14 49*			*14 49*					*15 49*			*15 49*					*16 14*	*16 49*			*16 49*

[1] Billet Thalys obligatoire.
[2] Voir tableau 37.
[3] Voir tableaux 35, 34.
[4] Voir tableau 36c.
[5] Voir tableau 21.

[1] Thalys vervoerbewijs verplicht.
[2] Zie verder tabel 37.
[3] Zie verder tabellen 35, 34.
[4] Zie verder tabel 36c.
[5] Zie verder tabel 21.

TIENEN - HOEGAARDEN

Vlaamse Toontuinen en Museum 't Nieuwhuys

B-Dagtrip 113

36

36

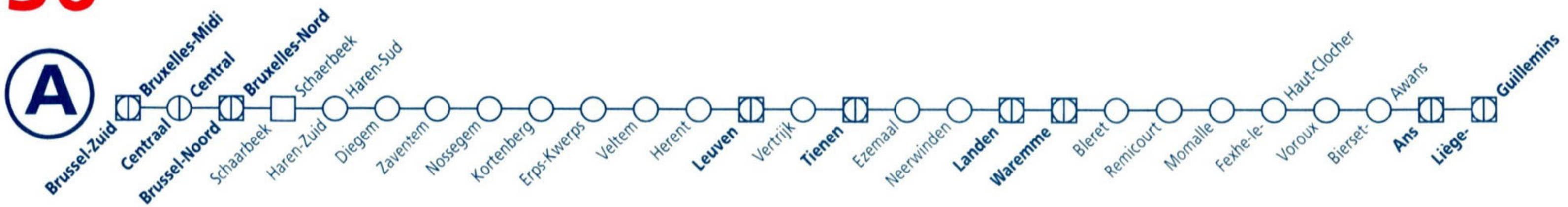

tab km			L 5186	IR j 3713	IC K 2214	IC E 1514	IC F 1714	P 8490	L 3014	IC A 514	IR j 3714	IC K 2215	P 8400	P 8349	9441	P 8300	IC E 1515	IC F 1715	L 5187	P 8370	L 3015	P 8401
						3								6	8							
96	*Paris-Nord*										⑤14 25	⑤14 25	⑤14 25		**14 55**		*14 55*	*14 55*			*14 55*	*14 55*
96	*Mons*			**14 07**			**14 45**		*14 45*		**15 07**		*15 07*			*15 07*		**15 45**			*15 45*	*15 45*
50a	*Oostende*			*13 44*	*13 44*					**14 44**	*14 44*	*14 44*	*14 44*									
50a	*Knokke*					**14 07**	*14 07*		*14 07*								**15 07**	*15 07*			*15 07*	*15 07*
50a	*Blankenberge*					**14 12**	*14 12*		*14 12*								**15 12**	*15 12*			*15 12*	*15 12*
50a	*Brugge*			*13 59*	*13 59*	**14 33**	*14 33*		*14 33*	**14 59**	*14 59*	*14 59*	*14 59*				**15 33**	*15 33*			*15 33*	*15 33*
50a	*Gent-Sint-Pieters*			*14 22*	*14 22*	**14 56**	*14 56*		*14 56*	**15 22**	*15 22*	*15 22*	*15 22*				**15 56**	*15 56*			*15 56*	*15 56*
50	*Aalst*				**14 32**					*15 03*		**15 32**	*15 32*			*15 32*						*16 03*
50	*Denderleeuw*				**14 39**	*15 02*	*15 02*		*15 02*	*15 13*		**15 39**	*15 39*		*16 02*	*15 48*	*16 02*	*16 02*			*16 02*	*16 13*
0	**Brussel-Bruxelles** Zuid/Midi			**14 57**	**14 58**	**15 25**	**15 28**		15 34	**15 52**	**15 57**	**15 58**	16 09		**16 25**	16 19	**16 25**	**16 28**			16 34	16 43
	Centr.			**15 01**	**15 02**	**15 29**	**15 32**		15 38	**15 56**	**16 01**	**16 02**	16 13			16 23	**16 29**	**16 32**			16 38	16 47
	Noord/Nord			**15 07**	**15 08**	**15 35**	**15 37**		15 43	**16 02**	**16 07**	**16 08**	16 18			16 33	**16 35**	**16 37**			16 43	16 52
6	**Schaarbeek/Schaerbeek**			**15 14**					15 49		**16 13**							**16 41**			16 50	
9	Haren-Zuid/Haren-Sud								15 53		**16 17**											
11	Diegem			**15 19**					15 56		**16 20**											17 04
13	Zaventem			1 **15 24**					16 00		1 **16 24**										16 56	
15	Nossegem								16 03												16 59	
18	Kortenberg								16 06												17 02	
21	Erps-Kwerps								16 10												17 06	
25	Veltem								16 13												17 09	
27	Herent								16 16												17 12	
32	**Leuven**	○			**15 33**	4 **16 03**	**16 02**		16 22	**16 27**		**16 33**	16 43	7 16 47		16 58	4 **17 03**	**17 02**			17 18	17 21
35	*Aarschot*	○				**16 23**	*16 23*		*16 47*	*16 47*		*17 08*	*17 08*	17 08		*17 23*	**17 23**	*17 23*			*17 47*	*17 47*
35	*Diest*	○				**16 35**	*16 35*		*17 07*	*17 07*		*17 22*	*17 22*	17 22		*17 43*	**17 43**	*17 43*			*18 07*	*18 07*
35	*Hasselt*	○				**16 50**	*16 50*		*17 26*	*17 26*		*17 37*	*17 37*	17 37		*18 01*	**18 01**	*18 01*			*18 26*	*18 26*
32	**Leuven**				**15 35**		**16 04**			**16 29**		**16 35**	16 45			17 00		**17 04**		17 07		17 23
43	Vertrijk				**15 43**							**16 43**								17 15		
51	**Tienen**				**15 49**		**16 16**					**16 49**	17 03			17 11		**17 16**		17 21		17 34
57	Ezemaal				**15 54**							**16 54**								17 26		
60	Neerwinden				**15 58**							**16 58**								17 30		
64	**Landen**	○			2 **16 02**		**16 24**					2 **17 02**	17 11			2 17 19		**17 24**		17 34		17 42
21	*Hasselt*	○			**16 29**							**17 29**	*17 48*			17 48						*18 29*
21	*Genk*	○			**16 46**							**17 46**	*18 08*			18 08						*18 46*

64	**Landen**						**16 25**						17 12					**17 25**				17 48
78	**Waremme**	○					**16 33**						17 20					**17 33**				17 56
78	**Waremme**		15 56				**16 34**	16 37					17 22					**17 34**	17 37			17 58
81	Bleret		15 59					16 40											17 40			
83	Remicourt		16 02					16 43											17 43			
87	Momalle		16 05					16 46											17 46			
89	Fexhe-le-Haut-Clocher		16 08					16 49											17 49			
91	Voroux		16 11					16 52											17 52			
93	Bierset-Awans		16 14					16 55											17 55			
97	**Ans**	○	16 18				**16 48**	16 59					17 33					**17 48**	17 59			
97	**Ans**		16 18				**16 49**	16 59					17 35					**17 49**	17 59			
103	**Liège-Guillemins**	○	16 24				**16 55**	17 05		[5] **17 11**			[5] 17 41		[5] **17 30**			[5] **17 55**	18 05			[5] 18 16
37	*Verviers-Central*	○	*17 09*				*17 32*	*17 32*		**17 32**			18 12		*18 12*			**18 20**	*18 31*			18 36
37	*Welkenraedt*	○	*17 24*				*17 46*	*17 46*		**17 46**			18 28		*18 28*			*18 48*	*18 48*			18 48
37	*Eupen*	○					*17 55*	*17 55*		**17 55**												
37	*Aachen-Hbf*	○								*18 11*					**18 11**			*18 56*	*18 56*			
37	*Düren*	○																*19 18*	*19 18*			
37	*Köln-Hbf*	○								*18 57*					**18 57**			*19 47*	*19 47*			
40	*Visé*	○					*17 36*	*17 36*		*17 36*								*18 36*	*18 36*			
40	*Maastricht*	○					*17 49*	*17 49*		*17 49*			*18 14*		*18 14*			*18 49*	*18 49*			

1 Voir tableau 36c.
2 Voir tableau 21.
3 Continue également vers Hasselt comme train P 8363.
4 Voir tableaux 35, 34.
5 Voir tableau 37.
6 Bruxelles-Schuman 16 07, Bruxelles-Q.L. 16 10, Etterbeek 16 14.
7 Voir tableau 35.
8 Billet Thalys obligatoire.

1 Zie verder tabel 36c.
2 Zie verder tabel 21.
3 Rijdt ook verder naar Hasselt als trein P 8363.
4 Zie verder tabellen 35, 34.
5 Zie verder tabel 37.
6 Brussel-Schuman 16 07, Brussel-L.W. 16 10, Etterbeek 16 14.
7 Zie verder tabel 35.
8 Thalys vervoerbewijs verplicht.

LUIK

Het aquarium ULG + wetenschap en traditie

B-Dagtrip 136*

36

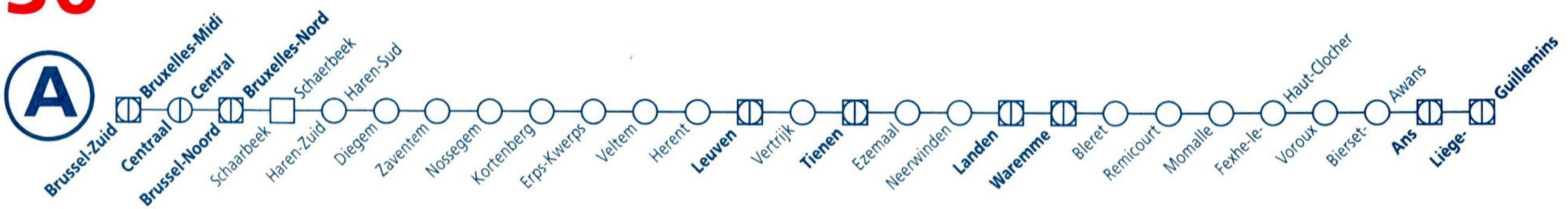

36

tab km			IC A 431	L 5188	IC K 2216	IR j 3715	P 8364	P 8402	P 8492	P 8310	P 8302	IC F 1716	IC E 1516	L 3016	P 8311	IC A 516	L 5189	IR j 3716	IC K 2217	9449	IC E 1517	IC F 1717
							▲	5		6 ▲	▲									8		
96	*Paris-Nord*											*15 55*	*15 55*	*15 55*	*15 55*					**16 55**	*16 55*	*16 55*
96	*Mons*					**16 07**	*16 07*	*16 07*		*16 07*		**16 45**		*16 45*	*16 45*			**17 07**				**17 45**
50a	*Oostende*		**15 44**		*15 44*	*15 44*	*15 44*	*15 44*								**16 44**		*16 44*	*16 44*			
50a	*Knokke*											*16 07*	**16 07**	*16 07*	*16 07*						**17 07**	*17 07*
50a	*Blankenberge*											*16 12*	**16 12**	*16 12*	*16 12*						**17 12**	*17 12*
50a	*Brugge*		**15 59**		*15 59*	*15 59*	*15 59*	*15 59*				*16 33*	**16 33**	*16 33*	*16 33*	**16 59**		*16 59*	*16 59*		**17 33**	*17 33*
50a	*Gent-Sint-Pieters*		**16 22**		*16 22*	*16 22*	*16 22*	*16 22*				*16 56*	**16 56**	*16 56*	*16 56*	**17 22**		*17 22*	*17 22*		**17 56**	*17 56*
50	*Aalst*		*16 03*		**16 32**		*16 32*	*16 32*		*16 32*	*16 32*				*17 03*	*17 03*			**17 32**			
50	*Denderleeuw*		*16 13*		**16 39**		*16 39*	*16 48*		*16 48*	*16 48*	*17 02*	*17 02*	*17 02*	*17 13*	*17 13*			**17 39**	*18 02*	*18 02*	*18 02*
0	**Brussel-Bruxelles** Zuid/Midi		**16 52**		**16 58**	**16 57**	17 03	17 10		17 16	17 20	**17 28**	**17 25**	17 34	17 42	**17 52**		**17 57**	**17 58**	**18 25**	**18 25**	**18 28**
	Centr.		**16 56**		**17 02**	**17 01**	17 07	17 14		17 20	17 24	**17 32**	**17 29**	17 38	17 46	**17 56**		**18 01**	**18 02**		**18 29**	**18 32**
	Noord/Nord		**17 02**		**17 07**	**17 07**	17 12	17 22		17 27	17 29	**17 37**	**17 39**	17 43	17 51	**18 02**		**18 07**	**18 08**		**18 37**	**18 37**
6	**Schaarbeek/Schaerbeek**				**17 11**	**17 17**								17 50	17 55			**18 13**				
9	Haren-Zuid/Haren-Sud					**17 21**												**18 17**				
11	Diegem					**17 24**									18 01			**18 20**				
13	Zaventem					3 **17 28**								17 56	18 05			3 **18 24**				
15	Nossegem													17 59								
18	Kortenberg													18 02								
21	Erps-Kwerps													18 06								
25	Veltem													18 09								
27	Herent													18 12								
32	**Leuven**	○	**17 27**		**17 33**		4 17 39	17 47		17 52	17 57	**18 02**	7 **18 05**	18 18	18 22	**18 27**			**18 33**		7 **19 05**	**19 02**
35	*Aarschot*	○	*17 47*				18 00	*18 23*		*18 23*	*18 23*	*18 23*	**18 23**	*18 47*	*18 47*	*18 47*					**19 23**	*19 23*
35	*Diest*	○	*18 07*				18 19	*18 35*		*18 35*	*18 35*	*18 35*	**18 35**	*19 07*	*19 07*	*19 07*					**19 35**	*19 35*
35	*Hasselt*	○	*18 26*				18 37	*18 50*		*18 48*	*18 50*	*18 50*	**18 50**	*19 26*	*19 26*	*19 26*					**19 50**	*19 50*
32	**Leuven**		**17 29**		**17 35**			17 49		17 54	17 59	**18 04**				**18 29**			**18 35**			**19 04**
43	Vertrijk				**17 43**														**18 43**			
51	**Tienen**				**17 49**					18 07	18 11	**18 16**							**18 49**			**19 16**
57	Ezemaal				**17 54**														**18 54**			
60	Neerwinden				**17 58**														**18 58**			
64	**Landen**	○			2 **18 02**					18 15	2 18 19	**18 24**							2 **19 02**			**19 24**
21	*Hasselt*	○			**18 29**					*18 48*	18 48								**19 29**			
21	*Genk*	○			**18 46**					*19 05*	19 05								**19 46**			

64	**Landen**													**18 25**									**19 25**
78	**Waremme**	○							18 14					**18 33**									**19 33**
78	**Waremme**			18 01				18 16	18 19					**18 34**				18 56					**19 34**
81	Bleret			18 04					18 22									18 59					
83	Remicourt			18 07					18 25									19 02					
87	Momalle			18 10					18 28									19 05					
89	Fexhe-le-Haut-Clocher			18 13					18 31									19 08					
91	Voroux			18 16					18 34									19 11					
93	Bierset-Awans			18 19					18 37									19 14					
97	**Ans**	○		18 23				18 27	18 41					**18 48**				19 18					**19 48**
97	**Ans**			18 23				18 29	18 41					**18 49**				19 18					**19 49**
103	**Liège-Guillemins**	○	[1] **18 11**	18 29				[1] 18 35	18 47					[1] **18 55**			[1] **19 11**	19 24			[1] **19 30**		[1] **19 55**
37	*Verviers-Central*	○	**18 31**	*18 59*				18 59	*19 20*					**19 20**			**19 32**						**20 20**
37	*Welkenraedt*	○	*18 48*	*19 12*				19 12						*19 46*			**19 46**						*20 46*
37	*Eupen*	○																					*20 55*
37	*Aachen-Hbf*	○	**18 56**														*20 11*	*20 11*			**20 11**		
37	*Düren*	○	**19 18**																				
37	*Köln-Hbf*	○	**19 47**														*20 57*	*20 57*			**20 57**		
40	*Visé*	○	*18 36*											*19 36*			*19 36*						*20 36*
40	*Maastricht*	○	*18 49*											*19 49*			*19 49*				*20 14*		*20 49*

[1] Voir tableau 37.
[2] Voir tableau 21.
[3] Voir tableau 36c.
[4] Voir tableau 35.
[5] Arrêt à Bruxelles-Congrès 17 17.
[6] Arrêt à Bruxelles-Congrès 17 23.
[7] Voir tableaux 35, 34.
[8] Billet Thalys obligatoire.

[1] Zie verder tabel 37.
[2] Zie verder tabel 21.
[3] Zie verder tabel 36c.
[4] Zie verder tabel 35.
[5] Stopt te Brussel-Congres 17 17.
[6] Stopt te Brussel-Congres 17 23.
[7] Zie verder tabellen 35, 34.
[8] Thalys vervoerbewijs verplicht.

WELKENRAEDT - LIEGE - BRUXELLES → BLANKENBERGE

train direct tous les week-ends et jours fériés en période touristique

36

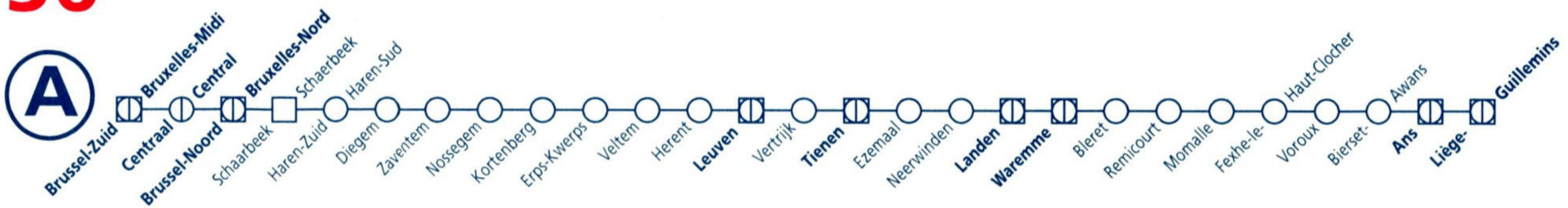

36

tab km			L 3017	IC A 517	L 5190	IR j 3717	IC K 2218	IC K 2218	EN 225	EN 225	IC E 1518	IC F 1718	L 3018	IC A 518	L 5191	IR j 3718	IC K 2219	IC K 2219	T 6853	9457	IC E 1519	IC F 1719
							☼	4	5 6	5 7							☼	4	☼	9		
96	*Paris-Nord*		*16 55*	*17 22*		*17 22*	*17 22*	*17 22*	*17 22*	*17 22*	*17 55*	*17 55*	*17 55*			*18 25*	*18 25*	*18 25*	*18 25*	**18 55**	*18 55*	*18 55*
96	*Mons*		*17 45*			**18 07**			*18 07*	*18 07*		**18 45**	*18 45*			**19 07**			*19 07*			**19 45**
50a	*Oostende*			**17 44**		*17 44*	*17 44*	*17 44*	**18 00**	*17 44*				**18 44**		*18 44*	*18 44*	*18 44*	19 01			
50a	*Knokke*		*17 07*								**18 07**	*18 07*	*18 07*								**19 07**	*19 07*
50a	*Blankenberge*		*17 12*				**17 23**				**18 12**	*18 12*	*18 12*				**18 23**		*18 57*		**19 12**	*19 12*
50a	*Brugge*		*17 33*	**17 59**		*17 59*	*17 59*	*17 59*	**18 15**	*17 59*	**18 33**	*18 33*	*18 33*	**18 59**		*18 59*	*18 59*	*18 59*	19 16		**19 33**	*19 33*
50a	*Gent-Sint-Pieters*		*17 56*	**18 22**		*18 22*	*18 22*	*18 22*	**18 38**	*18 22*	**18 56**	*18 56*	*18 56*	**19 22**		*19 22*	*19 22*	*19 22*	19 38		**19 56**	*19 56*
50	*Aalst*			*18 03*			**18 32**	**18 32**	*18 32*	*18 32*				*19 03*			**19 32**	**19 32**	*19 32*			
50	*Denderleeuw*		*18 02*	*18 13*			**18 39**	**18 39**	*18 48*	*18 48*	*19 01*	*19 01*	*19 01*	*19 13*			**19 39**	**19 39**	*19 48*	*20 02*	*20 02*	*20 02*
	Brussel-Bruxelles Zuid/Midi		18 34	**18 52**		**18 57**	**18 58**	**18 58**	**19 10**	**19 10**	**19 25**	**19 28**	19 34	**19 52**		**19 57**	**19 58**	**19 58**	20 09	**20 25**	**20 25**	**20 28**
0	**Brussel-Bruxelles** Centr.		18 38	**18 56**		**19 01**	**19 02**	**19 02**			**19 29**	**19 32**	19 38	**19 56**		**20 01**	**20 02**	**20 02**	20 13		**20 29**	**20 32**
	Brussel-Bruxelles Noord/Nord		18 43	**19 02**		**19 07**	**19 08**	**19 08**	**19 19**	**19 19**	**19 37**	**19 37**	19 43	**20 02**		**20 07**	**20 08**	**20 08**	20 18		**20 37**	**20 37**
6	**Schaarbeek/Schaerbeek**		18 50			**19 14**							19 49			**20 14**						
9	Haren-Zuid/Haren-Sud												19 52									
11	Diegem					**19 19**							19 55			**20 19**						
13	Zaventem		18 56			2 **19 24**			Donauwalzer	Donauwalzer			19 58			2 **20 24**						
15	Nossegem		18 59										20 01									
18	Kortenberg		19 02										20 04									
21	Erps-Kwerps		19 06										20 07									
25	Veltem		19 09										20 10									
27	Herent		19 12										20 13									
32	**Leuven**	○	19 18	**19 27**			**19 33**	**19 33**	**19 44**	**19 44**	3 **20 05**	**20 02**	20 18	**20 27**			**20 33**	**20 33**	20 43		3 **21 05**	**21 02**
35	*Aarschot*	○	*19 47*	*19 47*							**20 23**	*20 23*	*20 47*	*20 47*							**21 23**	*21 23*
35	*Diest*	○	*20 07*	*20 07*							**20 35**	*20 35*	*21 07*	*21 07*							**21 35**	*21 35*
35	*Hasselt*	○	*20 26*	*20 26*							**20 50**	*20 50*	*21 26*	*21 26*			*21 40*				**21 50**	*21 50*
32	**Leuven**			**19 29**			**19 35**	**19 35**	**19 46**	**19 46**		**20 04**		**20 29**			**20 35**	**20 35**	20 44			**21 04**
43	Vertrijk						**19 43**	**19 43**									**20 43**	**20 43**				
51	**Tienen**						**19 49**	**19 49**				**20 16**					**20 49**	**20 49**	21 02			**21 16**
57	Ezemaal						**19 54**	**19 54**									**20 54**	**20 54**				
60	Neerwinden						**19 58**	**19 58**									**20 58**	**20 58**				
64	**Landen**	○					3 **20 02**	3 **20 02**				**20 24**					3 **21 02**	3 **21 02**	3 21 12			**21 24**
21	*Hasselt*	○					**20 29**	**20 29**									**21 29**	**21 29**	21 40			
21	*Genk*	○					**20 46**	**20 46**									**21 46**	**21 46**	21 58			

64	**Landen**										**20 25**										**21 25**
78	**Waremme**	○									**20 33**										**21 33**
78	**Waremme**				19 56						**20 34**			20 56							**21 34**
81	Bleret				19 59									20 59							
83	Remicourt				20 02									21 02							
87	Momalle				20 05									21 05							
89	Fexhe-le-Haut-Clocher				20 08									21 08							
91	Voroux				20 11									21 11							
93	Bierset-Awans				20 14									21 14							
97	**Ans**	○			20 18						**20 48**			21 18							**21 48**
97	**Ans**				20 18						**20 49**			21 18							**21 49**
103	**Liège-Guillemins**	○		[1] **20 11**	20 24				[1] **20 30**	[1] **20 30**	**20 55**		[1] **21 11**	21 24					[1] **21 30**		[1] **21 55**
37	*Verviers-Central*	○		**20 32**	*20 50*				**20 50**	**20 50**	*21 32*		**21 32**								**22 20**
37	*Welkenraedt*	○		**20 46**							*21 46*		**21 46**								*22 46*
37	*Eupen*	○		**20 55**							*21 55*		**21 55**								
37	*Aachen-Hbf*	○		*21 18*	*21 18*				**21 18**	**21 18**			*22 11*	*22 11*					**22 11**		
37	*Düren*	○		*21 50*	*21 50*				**21 50**	**21 50**											
37	*Köln-Hbf*	○		*22 19*	*22 19*				**22 19**	**22 19**			*22 57*	*22 57*					**22 57**		
40	*Visé*	○		*20 36*							*21 36*		*21 36*								*22 36*
40	*Maastricht*	○		*20 49*							*21 49*		*21 49*						*22 14*		*22 49*

[1] Voir tableau 37.
[2] Voir tableau 36c.
[3] Voir tableau 21.
[4] Ne circule pas pendant la période de circulation des trains touristiques.
[5] Pas de compartiment fourgon.
[6] Circule du 30 mai au 25 sept 1999.
[7] Circule du 26 sept 1999 au 27 mai 2000.
[8] Voir tableaux 35, 34.
[9] Billet Thalys obligatoire.

[1] Zie verder tabel 37.
[2] Zie verder tabel 36c.
[3] Zie verder tabel 21.
[4] Rijdt niet tijdens de rijperiode van de toeristentreinen.
[5] Zonder bagageruim.
[6] Rijdt van 30 mei tot 25 sept 1999.
[7] Rijdt van 26 sept 1999 tot 27 mei 2000.
[8] Zie verder tabellen 35, 34.
[9] Thalys vervoerbewijs verplicht.

ZEEBRUGGE

B-Excursion 117*

Seafront + Croisière-découverte du port de Zeebrugge

36

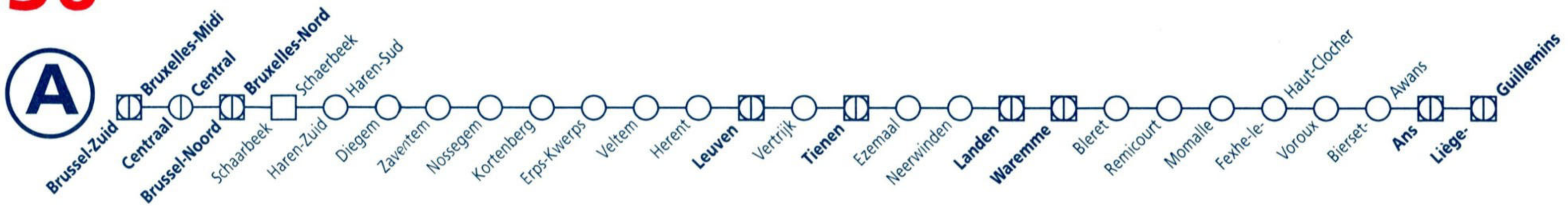

36

tab km			L 3019	IC A 519	L 5192	IR j 3719	IC K 2220	IC K 2220	IC E 1520	IC F 1720	L 3020	IC A 520	L 5193	IR j 3720	IC K 2221	IC E 1521	IC F 1721	L 3021	IC A 521	IR j 3721	L 3022	IC A 522
							☼	4														
96	*Paris-Nord*		*18 55*						*19 55*	*19 55*	*19 55*					*20 55*	*20 55*	*20 55*			*21 55*	
96	*Mons*		*19 45*			**20 07**				**20 45**	*20 45*			**21 07**			**21 45**	*21 45*		**22 07**	*22 45*	
50a	*Oostende*			**19 44**		*19 44*	*19 44*	*19 44*				**20 44**		*20 44*	*20 44*				**21 44**	*21 44*		**22 41**
50a	*Knokke*		*19 07*						**20 07**	*20 07*	*20 07*					**21 07**	*21 07*	*21 07*			*22 07*	
50a	*Blankenberge*		*19 12*				**19 23**		**20 12**	*20 12*	*20 12*					**21 12**	*21 12*	*21 12*			*22 12*	
50a	*Brugge*		*19 33*	**19 59**		*19 59*	*19 59*	*19 59*	**20 33**	*20 33*	*20 33*	**20 59**		*20 59*	*20 59*	**21 33**	*21 33*	*21 33*	**21 59**	*21 59*	*22 33*	**22 56**
50a	*Gent-Sint-Pieters*		*19 56*	**20 22**		*20 22*	*20 22*	*20 22*	**20 56**	*20 56*	*20 56*	**21 22**		*21 22*	*21 22*	**21 56**	*21 56*	*21 56*	**22 22**	*22 22*	*22 56*	**23 18**
50	*Aalst*			*20 03*			**20 32**	**20 32**				*21 03*			**21 32**				*22 03*			
50	*Denderleeuw*		*20 02*	*20 13*			**20 39**	**20 39**	*21 02*	*21 02*	*21 02*	*21 13*			**21 39**	*22 02*	*22 02*	*22 02*	*22 13*		*23 06*	**23 36**
0	**Brussel-Bruxelles** Zuid/Midi		20 34	**20 52**		**20 57**	**20 58**	**20 58**	**21 25**	**21 28**	21 34	**21 52**		**21 57**	**21 58**	**22 25**	**22 28**	22 34	**22 52**	**22 57**	23 34	**23 52**
	Centr.		20 38	**20 56**		**21 01**	**21 02**	**21 02**	**21 29**	**21 32**	21 38	**21 56**		**22 01**	**22 02**	**22 29**	**22 32**	22 38	**22 56**	**23 01**	23 38	**23 56**
	Noord/Nord		20 43	**21 02**		**21 07**	**21 08**	**21 08**	**21 37**	**21 37**	21 43	**22 02**		**22 07**	**22 08**	**22 35**	**22 37**	22 43	**23 02**	**23 07**	23 43	**0 02**
6	**Schaarbeek/Schaerbeek**		20 49			**21 14**					21 49			**22 14**				22 49		**23 14**	23 49	**0 08**
9	Haren-Zuid/Haren-Sud		20 53								21 53							22 53			23 53	
11	Diegem		20 56			**21 19**					21 56			**22 19**				22 56		**23 19**	23 56	
13	Zaventem		21 00			2 **21 24**					22 00			2 **22 24**				23 00		2 **23 24**	0 00	
15	Nossegem		21 03								22 03							23 03			0 03	
18	Kortenberg		21 06								22 06							23 06			0 06	
21	Erps-Kwerps		21 10								22 10							23 10			0 10	
25	Veltem		21 13								22 13							23 13			0 13	
27	Herent		21 16								22 16							23 16			0 16	
32	**Leuven**	○	21 22	**21 27**			**21 33**	**21 33**	5 **22 05**	**22 02**	22 22	**22 27**			**22 33**	6 **23 03**	**23 02**	23 22	**23 27**		0 22	**0 28**
35	*Aarschot*	○	*21 47*	*21 47*					**22 23**	*22 23*	*22 47*	*22 47*				**23 25**	*23 25*					
35	*Diest*	○	*22 07*	*22 07*					**22 35**	*22 35*	*23 07*	*23 07*				**23 45**	*23 45*					
35	*Hasselt*	○	*22 26*	*22 26*					**22 50**	*22 50*	*23 26*	*23 26*				**0 02**	*0 02*					
32	**Leuven**			**21 29**			**21 35**	**21 35**		**22 04**		**22 29**			**22 35**		**23 04**		**23 29**			**0 30**
43	Vertrijk						**21 43**	**21 43**							**22 43**							
51	**Tienen**						**21 49**	**21 49**		**22 16**					**22 49**		**23 16**		**23 41**			**0 41**
57	Ezemaal						**21 54**	**21 54**							**22 54**							
60	Neerwinden						**21 58**	**21 58**							**22 58**							
64	**Landen**	○					3 **22 02**	3 **22 02**		**22 24**					3 **23 02**		**23 24**		**23 49**			**0 49**
21	*Hasselt*	○					**22 29**	**22 29**							**23 29**							
21	*Genk*	○					**22 46**	**22 46**							**23 46**							

64	**Landen**									**22 25**							**23 25**		**23 50**			**0 50**	
78	**Waremme**	○								**22 33**							**23 33**					**0 58**	
78	**Waremme**				21 56					**22 34**			22 56				**23 34**					**0 59**	
81	Bleret				21 59								22 59										
83	Remicourt				22 02								23 02										
87	Momalle				22 05								23 05										
89	Fexhe-le-Haut-Clocher				22 08								23 08										
91	Voroux				22 11								23 11										
93	Bierset-Awans				22 14								23 14										
97	**Ans**	○			22 18					**22 48**			23 18				**23 48**					**1 13**	
97	**Ans**				22 18					**22 49**			23 18				**23 49**					**1 14**	
103	**Liège-Guillemins**	○		[1] **22 11**	22 24					**22 55**		[1] **23 11**	23 24				**23 55**		[1] **0 17**			[1] **1 21**	
37	*Verviers-Central*	○		**22 32**						*23 32*		**23 32**					*0 41*		**0 41**			**1 45**	
37	*Welkenraedt*	○		**22 46**						*23 46*		**23 46**					*0 53*		**0 53**			**1 57**	
37	*Eupen*	○																					
37	*Aachen-Hbf*	○																					
37	*Düren*	○																					
37	*Köln-Hbf*	○																					
40	*Visé*	○		*22 36*						*23 36*		*23 36*											
40	*Maastricht*	○		*22 49*						*23 49*		*23 49*											

[1] Voir tableau 37.
[2] Voir tableau 36c.
[3] Voir tableau 21.
[4] Ne circule pas pendant la période de circulation des trains touristiques.
[5] Voir tableau 35.
[6] Voir tableaux 35, 21.

[1] Zie verder tabel 37.
[2] Zie verder tabel 36c.
[3] Zie verder tabel 21.
[4] Rijdt niet tijdens de rijperiode van de toeristentreinen.
[5] Zie verder tabel 35.
[6] Zie verder tabellen 35, 21.

36

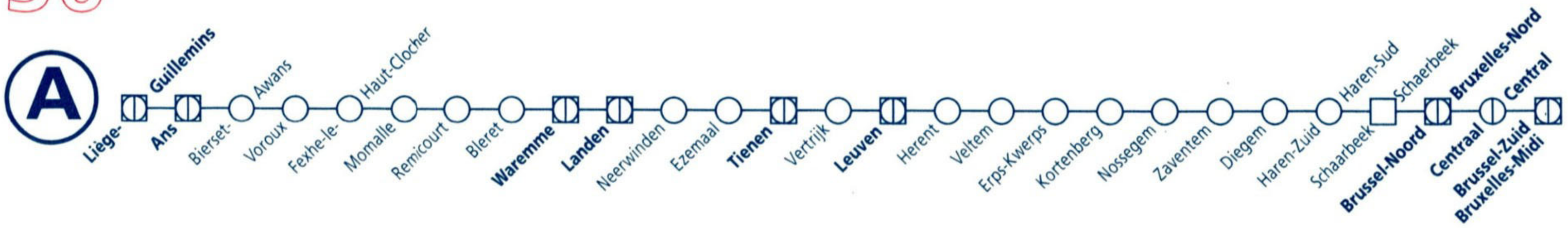

36

tab km		P 7379	IC A 527	IR j 3726	IC K 2226	L 3027	IC E 1527	IC F 1727	IR j 3727	IC K 2227	L 5155	IC A 528	P 7310 ▲	L 3028	P 7300 ▲	IC E 1528	IC F 1728	P 7349 6	P 7312	P 7400 8 ▲	IR j 3728
40	*Maastricht*																				
40	*Visé*																				
37	*Köln-Hbf*																				
37	*Düren*																				
37	*Aachen-Hbf*																				
37	*Eupen*																				
37	*Welkenraedt*		**3 47**									**5 07**								5 44	
37	*Verviers-Central*		**3 58**									**5 20**					**5 39**			5 57	
0	**Liège-Guillemins** ○		**4 22**					**5 05**			5 33	**5 49**					**6 05**			6 21	
6	**Ans** ○		**4 28**					**5 11**			5 39						**6 11**			6 27	
6	**Ans**		**4 29**					**5 12**			5 39						**6 12**			6 28	
10	Bierset-Awans										5 43										
12	Voroux										5 46										
14	Fexhe-le-Haut-Clocher										5 49										
16	Momalle										5 52										
20	Remicourt										5 55										
22	Bleret										5 58										
25	**Waremme** ○		**4 39**					**5 26**			6 01						**6 26**			6 42	
25	**Waremme**		**4 40**					**5 27**									**6 27**			6 43	
39	**Landen** ○		**4 49**					**5 35**									**6 35**			6 51	

ENGELAND

Cruise Zeebrugge - Hull met bezoek aan York

B-Dagtrip 119*-154*

21	*Genk*				**4 14**					**5 14**			*5 14*		5 41				6 20	*6 20*				
21	*Hasselt*				**4 31**					**5 31**			*5 31*		5 58									
39	**Landen**		**4 50**		**4 58**			**5 36**		**5 58**			6 17		6 28		**6 36**		6 47	6 53				
43	Neerwinden		**4 54**		**5 02**					**6 02**														
46	Ezemaal		**4 58**		**5 06**					**6 06**														
52	**Tienen**		**5 04**		**5 12**			**5 45**		**6 12**			6 26		6 39		**6 45**		6 58	7 04				
60	Vertrijk		**5 10**		**5 17**					**6 17**														
71	**Leuven** ○		**5 18**		**5 25**			**5 56**		**6 25**		**6 31**	6 37		6 50		**6 56**		7 09	7 15				
35	*Hasselt*					*4 31*	**4 59**	*4 59*				*5 34*	*5 34*	*5 34*	*5 59*	**5 59**	*5 59*	6 15	*5 59*	*6 20*				
35	*Diest*						**5 16**	*5 16*				*5 53*	*5 53*	*5 53*	*6 16*	**6 16**	*6 16*	6 30	*6 16*					
35	*Aarschot*	*4 42*	*4 42*				**5 37**	*5 37*				*6 12*	*6 12*	*6 12*	*6 37*	**6 37**	*6 37*	6 46	*6 46*	*6 46*				
71	**Leuven**	5 00	**5 19**		**5 27**	5 38	**5 56**	**5 58**		**6 27**		**6 33**	6 38	6 42	6 53	**6 56**	**6 58**	7 06	7 11	7 17				
76	Herent	5 06				5 44								6 47										
78	Veltem	5 09				5 47								6 50										
82	Erps-Kwerps	5 12				5 50								6 54										
85	Kortenberg	5 16				5 54								6 57					7 23					
88	Nossegem	5 19				5 57								7 01										
90	Zaventem	5 23		**5 37**		6 01			**6 32**					7 04					7 29		**7 35**			
92	Diegem	5 27		**5 41**		6 05			**6 36**									7			**7 39**			
94	Haren-Zuid/Haren-Sud	5 30				6 08			**6 39**												**7 42**			
97	**Schaerbeek/Schaarbeek**	5 34	**5 41**	**5 48**		6 12			**6 43**					7 12					7 37	7 42	**7 46**			
103	**Bruxelles-Nord/Noord** ○	5 38	**5 45**	**5 52**	**5 52**	6 16	**6 24**	**6 23**	**6 47**	**6 52**		**6 58**	7 09	7 16	7 21	**7 25**	**7 23**		7 41	7 46	**7 50**			
	Bruxelles-Centr. ○	5 43	**5 50**	**5 59**	**5 58**	6 22	**6 31**	**6 28**	**6 55**	**6 58**		**7 03**	7 14	7 22	7 26	**7 31**	**7 28**		7 46	7 54	**7 59**			
	Brussel Midi/Zuid ○	5 47 1	**5 54** 2	**6 03** 3	**6 02** 4	6 26 1	**6 35** 5	**6 32** 2	**6 59** 3	**7 02**		1 **7 07**	7 18 4	7 26	7 30 1	**7 35** 5	**7 32**		7 52	7 58 2	**8 03**			
50	*Denderleeuw* ○	*6 12*	*6 20*		**6 20**	*6 58*	*6 58*	*6 58*	*7 20*	**7 20**		*7 47*	*7 47*	*7 58*	*7 58*	*7 58*	*7 58*		*8 12*	*8 20*				
50	*Aalst* ○	*6 28*	*6 28*		**6 28**				*7 28*	**7 28**		*7 57*	*7 57*						*8 28*	*8 28*				
50a	*Gent-Sint-Pieters* ○	*6 38*	**6 38**	*6 38*	*6 38*	*7 04*	**7 04**	*7 04*	*7 38*	*7 38*		**7 38**	*8 04*	*8 04*	*8 04*	**8 04**	*8 04*		*8 38*	*8 38*	*8 38*			
50a	*Brugge* ○	*7 01*	**7 01**	*7 01*	*7 01*	*7 27*	**7 27**	*7 27*	*8 01*	*8 01*		**8 01**	*8 27*	*8 27*	*8 27*	**8 27**	*8 27*		*9 01*	*9 01*	*9 01*			
50a	*Blankenberge* ○					*7 48*	**7 48**	*7 48*					*8 48*	*8 48*	*8 48*	**8 48**	*8 48*							
50a	*Knokke* ○					*7 53*	**7 53**	*7 53*					*8 53*	*8 53*	*8 53*	**8 53**	*8 53*							
50a	*Oostende* ○	*7 16*	**7 16**	*7 16*	*7 16*				*8 16*	*8 16*		**8 16**							*9 16*	*9 16*	*9 16*			
96	*Mons* ○	*6 53*	*6 53*	**6 53**		*7 15*		**7 15**	**7 53**				*8 15*	*8 15*			**8 15**		*8 53*	*8 53*	**8 53**			
96	*Paris-Nord* ○								*8 35*	*8 35*			*9 05*	*9 05*	*9 05*	*9 05*	*9 05*							

1 Voir tableau 50a.
2 Voir tableau 96.
3 Voir tableau 50.
4 Voir tableaux 96, 94, 123, 91.
5 Voir tableaux 96, 78, 97.
6 Arrêt à Etterbeek 7 41, Bruxelles-Q.L. 7 46, Bruxelles-Schuman 7 49.
7 Voir tableaux 26, 161.
8 Arrêt à Bruxelles-Congrès 7 51.

1 Zie verder tabel 50a.
2 Zie verder tabel 96.
3 Zie verder tabel 50.
4 Zie verder tabellen 96, 94, 123, 91.
5 Zie verder tabellen 96, 78, 97.
6 Stopt te Etterbeek 7 41, Brussel-L.W. 7 46, Brussel-Schuman 7 49.
7 Zie verder tabellen 26, 161.
8 Stopt te Brussel-Congres 7 51.

BRUXELLES

Vivre ou survivre

B-Excursion 182*

36

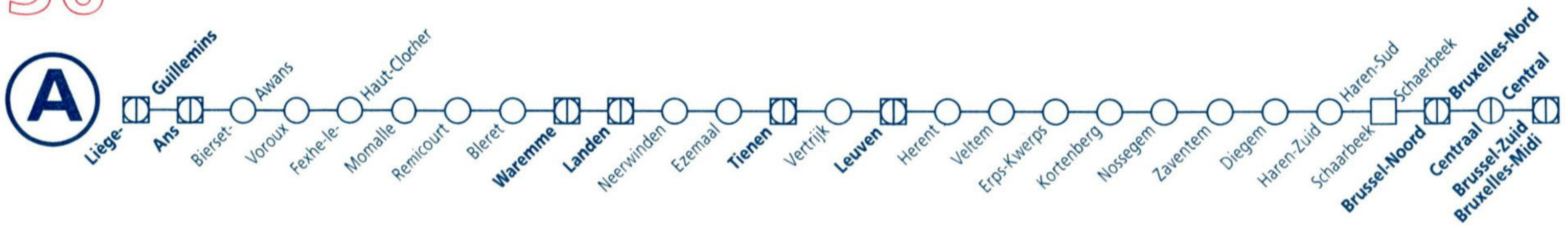

tab km		IC K 2228 ☼	IC K 2228 2	L 5156	P 7401	IC A 529	L 3029	P 7302	P 7370	IC E 1529	IC F 1729	P 7377 ▲	P 7402 7 ☼	P 7402 2 8	IR j 3729	P 7364 10	IC K 2229 ☼	IC K 2229 2	L 5157	IC A 530	9414 11
40	*Maastricht*					*6 10*					*6 10*									*7 10*	*7 10*
40	*Visé*					*6 24*					*6 40*	*6 40*								*7 24*	*7 24*
37	*Köln-Hbf*																				**6 30**
37	*Düren*																				
37	*Aachen-Hbf*																				**7 14**
37	*Eupen*					**6 05**					*6 05*	*6 05*								**7 05**	*7 05*
37	*Welkenraedt*					**6 14**					*6 14*	*6 14*	6 44	6 44					*6 44*	**7 14**	*7 14*
37	*Verviers-Central*					**6 28**					**6 39**	*6 39*	6 57	6 57					*6 57*	**7 28**	*7 28*
0	**Liège-Guillemins**			6 30		**6 49**					**7 05**	7 09	7 23	7 23					7 33	**7 49**	**7 56**
6	**Ans** ○			6 36							**7 11**	7 15	7 29	7 29					7 39		
6	**Ans**			6 36							**7 12**	7 15	7 31	7 31					7 39		
10	Bierset-Awans			6 40								7 19							7 43		
12	Voroux			6 43								7 22							7 46		
14	Fexhe-le-Haut-Clocher			6 46								7 25							7 49		
16	Momalle			6 49								7 28							7 52		
20	Remicourt			6 52								7 32							7 55		
22	Bleret			6 55								7 35							7 58		
25	**Waremme** ○			6 58							**7 26**	7 39	7 42	7 42					8 01		
25	**Waremme**				7 02						**7 27**	7 40	7 44	7 44							
39	**Landen** ○				7 10						**7 35**	7 48									

HASSELT - LANDEN - LEUVEN → OOSTENDE

alle dagen tijdens het toeristisch seizoen

21	*Genk*		**6 14**	**6 14**		*6 14*			6 39			*6 39*						**7 14**	**7 14**						
21	*Hasselt*		**6 31**	**6 31**		*6 31*			6 57			*6 57*						**7 31**	**7 31**						
39	**Landen**		**6 58**	**6 58**		7 16			7 24	7 26		**7 36**						**7 58**	**7 58**						
43	Neerwinden		**7 02**	**7 02**						7 30								**8 02**	**8 02**						
46	Ezemaal		**7 06**	**7 06**						7 34								**8 06**	**8 06**						
52	**Tienen**		**7 12**	**7 12**		7 26			7 36	7 40		**7 45**						**8 12**	**8 12**						
60	Vertrijk		**7 17**	**7 17**						7 45								**8 17**	**8 17**						
71	**Leuven**	○	**7 25**	**7 25**		7 37	**7 31**		7 48	7 53		**7 56**		8 09	8 09			**8 25**	**8 25**		**8 31**				
35	*Hasselt*		*6 20*	*6 20*		*6 34*	*6 34*	*6 34*	*6 52*		**7 10**	*7 10*		*7 10*	*7 10*		7 22	*7 22*	*7 22*		*7 34*				
35	*Diest*					*6 53*	*6 53*	*6 53*	*7 10*		**7 25**	*7 25*		*7 25*	*7 25*		7 39	*7 39*	*7 39*		*7 53*				
35	*Aarschot*					*7 13*	*7 13*	*7 13*	*7 32*		**7 37**	*7 37*		*7 37*	*7 37*		7 59	*7 59*	*7 59*		*8 13*				
71	**Leuven**		**7 27**	**7 27**		7 39	**7 33**	7 42	7 51		**7 57**	**7 58**		8 11	8 11		8 21	**8 27**	**8 27**		**8 33**				
76	Herent							7 47																	
78	Veltem							7 50																	
82	Erps-Kwerps							7 54																	
85	Kortenberg							7 57																	
88	Nossegem							8 01																	
90	Zaventem							8 04								**8 31**									
92	Diegem					7 59										**8 35**	8 40								
94	Haren-Zuid/Haren-Sud															**8 38**									
97	**Schaerbeek/Schaarbeek**							8 12								**8 43**	8 47								
103	**Bruxelles-Brussel** Nord/Noord	○	**7 52**	7 52		8 07	**7 58**	8 16	8 22		**8 25**	**8 23**		8 37	8 37	**8 47**	8 51	**8 52**	**8 52**		**8 58**				
	Bruxelles-Brussel Centr.	○	**7 58**	7 58		8 13	**8 03**	8 22	8 28		**8 31**	**8 28**		8 46	8 46	**8 53**	8 58	**8 58**	**8 58**		**9 03**				
	Bruxelles-Brussel Midi/Zuid	○	[1] **8 02**	[3] 8 02		8 17	[4] **8 07**	[5] 8 26	8 32		[4] **8 35**	[6] **8 32**		[4] 8 50	8 50	[9] **8 57**	9 03	[1] **9 02**	[3] **9 02**		[4] **9 07**	[9] **9 07**			
50	*Denderleeuw*	○	**8 20**	**8 20**		*8 47*	*8 47*	*8 58*	*8 58*		*8 58*	*8 58*		*9 12*	*9 12*	*9 20*		**9 20**	**9 20**		*9 47*	*9 47*			
50	*Aalst*	○	**8 28**	**8 28**		*8 57*	*8 57*							*9 28*	*9 28*	*9 28*		**9 28**	**9 28**		*9 57*	*9 57*			
50a	*Gent-Sint-Pieters*	○	*8 38*	*8 38*		*9 04*	**8 38**	*9 04*	*9 04*		**9 04**	*9 04*		9 21	*9 38*	*9 38*	*9 38*	*9 38*	*9 38*		**9 38**	*9 45*			
50a	*Brugge*	○	*9 01*	*9 01*		*9 27*	**9 01**	*9 27*	*9 27*		**9 27**	*9 27*		9 45	*10 01*	*10 01*	*10 01*	*10 01*	*10 01*		**10 01**	*10 20*			
50a	*Blankenberge*	○	**9 37**			*9 48*		*9 48*	*9 48*		**9 48**	*9 48*		9 58				**10 37**							
50a	*Knokke*	○				*9 53*		*9 53*	*9 53*		**9 53**	*9 53*													
50a	*Oostende*	○	*9 16*	*9 16*			**9 16**							*10 16*	*10 16*	*10 16*	*10 16*	*10 16*	*10 16*		**10 16**	*10 35*			
96	*Mons*	○				*9 15*		*9 15*				**9 15**		*9 53*	*9 53*	**9 53**									
96	*Paris-Nord*	○				*10 05*		*10 05*	*10 05*		*10 05*	*10 05*		*10 35*	*10 35*	*10 35*	*10 35*	*10 35*	*10 35*			**10 35**			

[1] Voir tableaux 50, 50a.
[2] Ne circule pas pendant la période de circulation des trains touristiques.
[3] Voir tableau 50.
[4] Voir tableau 50a.
[5] Voir tableaux 96, 94, 123, 91.
[6] Voir tableaux 96, 78, 97.
[7] Arrêt à Bruxelles-Congrès 8 43.
[8] Arrêt à Bruxelles-Congrès 8 43.
[9] Voir tableau 96.
[10] Arrêt à Bruxelles-Congrès 8 55.
Arrêt à Bruxelles-Chapelle 9 01.
[11] Billet Thalys obligatoire.

[1] Zie verder tabellen 50, 50a.
[2] Rijdt niet tijdens de rijperiode van de toeristentreinen.
[3] Zie verder tabel 50.
[4] Zie verder tabel 50a.
[5] Zie verder tabellen 96, 94, 123, 91.
[6] Zie verder tabellen 96, 78, 97.
[7] Stopt te Brussel-Congres 8 43.
[8] Stopt te Brussel-Congres 8 43.
[9] Zie verder tabel 96.
[10] Stopt te Brussel-Congres 8 55.
Stopt te Brussel-Kapellekerk 9 01.
[11] Thalys vervoerbewijs verplicht.

MECHELEN

Speelgoed- en Bijenteeltmuseum

B-Dagtrip 111*

36

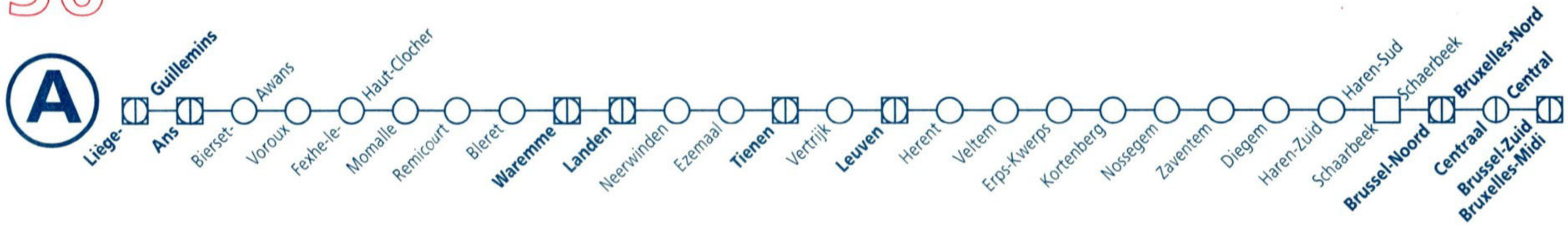

36

tab km		L 3030	IC E 1530	IC F 1730	EN 224	EN 224	T 6803	IR j 3730	IC K 2230	IC K 2230	L 5158	IC A 531	L 3031	IC E 1531	IC F 1731	9420	IR j 3731	IC K 2231	L 5159	IC A 532	L 3032
					4 5	4 6	☼		☼	9						11					
40	*Maastricht*			*7 10*								*8 10*			*8 10*	*8 44*			*8 44*	*9 10*	
40	*Visé*			**7 40**	*7 40*	*7 40*						*8 24*			*8 24*					*9 24*	
37	*Köln-Hbf*			*6 30*	**6 15**	**6 15**										**8 02**			*8 02*	*8 02*	
37	*Düren*				**6 45**	**6 45**					*6 45*										
37	*Aachen-Hbf*			*7 14*	**7 26**	**7 26**					*7 26*					**8 49**			*8 49*	*8 49*	
37	*Eupen*			*7 05*																**9 05**	
37	*Welkenraedt*			*7 14*	*7 19*	*7 19*						**8 14**			*8 14*					**9 14**	
37	*Verviers-Central*			*7 28*	**7 55**	**7 55**					*7 55*	**8 28**			**8 39**					**9 28**	
0	**Liège-Guillemins**			**8 05**	**8 18**	**8 18**					8 33	**8 49**			**9 05**	**9 30**			9 33	**9 49**	
6	**Ans** ○			**8 11**							8 39				**9 11**				9 39		
6	**Ans**			**8 12**							8 39				**9 12**				9 39		
10	Bierset-Awans										8 43								9 43		
12	Voroux										8 46								9 46		
14	Fexhe-le-Haut-Clocher										8 49								9 49		
16	Momalle										8 52								9 52		
20	Remicourt										8 55								9 55		
22	Bleret										8 58								9 58		
25	**Waremme** ○			**8 26**							9 01				**9 26**				10 01		
25	**Waremme**			**8 27**											**9 27**						
39	**Landen** ○			**8 35**											**9 35**						

Donauwalzer

Donauwalzer

SPA

Les Thermes de Spa

B-Excursions 166*-175*

21	*Genk*											**8 14**	**8 14**									**9 14**			
21	*Hasselt*							8 21				**8 31**	**8 31**									**9 31**			
39	**Landen**			**8 36**				8 50				**8 58**	**8 58**					**9 36**				**9 58**			
43	Neerwinden											**9 02**	**9 02**									**10 02**			
46	Ezemaal											**9 06**	**9 06**									**10 06**			
52	**Tienen**			**8 45**				9 00				**9 12**	**9 12**					**9 45**				**10 12**			
60	Vertrijk											**9 17**	**9 17**									**10 17**			
71	**Leuven** ○			**8 56**	**9 03**	**9 03**	9 10					**9 25**	**9 25**		**9 31**			**9 56**				**10 25**		**10 31**	
35	*Hasselt*	*7 34*	**8 10**	*8 10*	*8 10*	*8 10*	*8 10*			*8 21*					*8 34*	*8 34*	**9 10**	*9 10*						*9 34*	*9 34*
35	*Diest*	*7 53*	**8 25**	*8 25*	*8 25*	*8 25*	*8 25*								*8 53*	*8 53*	**9 25**	*9 25*						*9 53*	*9 53*
35	*Aarschot*	*8 13*	**8 37**	*8 37*	*8 37*	*8 37*	*8 37*								*9 13*	*9 13*	**9 37**	*9 37*						*10 13*	*10 13*
71	**Leuven**	8 42	**8 55**	**8 58**	**9 05**	**9 05**	9 12			**9 27**	**9 27**				**9 33**	9 38	**9 55**	**9 58**				**10 27**		**10 33**	10 38
76	Herent	8 47														9 44									10 44
78	Veltem	8 50														9 47									10 47
82	Erps-Kwerps	8 54														9 50									10 50
85	Kortenberg	8 57														9 54									10 54
88	Nossegem	9 01														9 57									10 57
90	Zaventem	9 04							**9 37**							10 01			**10 37**						11 01
92	Diegem								**9 41**							10 05			**10 41**						11 05
94	Haren-Zuid/Haren-Sud															10 08									11 08
97	**Schaerbeek/Schaarbeek**	9 12							**9 48**							10 12			**10 48**						11 12
103	**Bruxelles-Nord/Noord** ○	9 16	**9 23**	**9 23**	**9 30**	**9 30**	9 37		**9 52**	**9 52**	**9 52**				**9 58**	10 16	**10 23**	**10 23**			**10 52**	**10 52**		**10 58**	11 16
	Bruxelles-Centr. ○	9 22	**9 31**	**9 28**			9 44		**9 59**	**9 58**	**9 58**				**10 03**	10 22	**10 31**	**10 28**			**10 59**	**10 58**		**11 03**	11 22
	Brussel Midi/Zuid ○	[1] 9 26	[2] **9 35**	[3] **9 32**	[2] **9 38**	**9 38**	[2] 9 48	[7]	**10 03**	[8] **10 02**	[10] **10 02**				[2] **10 07**	[1] 10 26	[2] **10 35**	[3] **10 32**	[7] **10 37**	[7] **11 03**	[10] **11 02**			[2] **11 07**	[1] 11 26
50	*Denderleeuw* ○	*9 58*	*9 58*	*9 58*	*9 58*	*9 58*	*10 12*		**10 20**	**10 20**					*10 47*	*10 58*	*10 58*	*10 58*	*10 58*		**11 20**			*11 47*	*11 58*
50	*Aalst* ○						*10 28*		**10 28**	**10 28**					*10 57*						**11 28**			*11 57*	
50a	*Gent-Sint-Pieters* ○	*10 04*	**10 04**	*10 04*	**10 14**		10 20	*10 38*	*10 38*	*10 38*					**10 38**	*11 04*	**11 04**	*11 04*		*11 38*	*11 38*			**11 38**	*12 04*
50a	*Brugge* ○	*10 27*	**10 27**	*10 27*	**10 37**		10 43	*11 01*	*11 01*	*11 01*					**11 01**	*11 27*	**11 27**	*11 27*		*12 01*	*12 01*			**12 01**	*12 27*
50a	*Blankenberge* ○	*10 48*	**10 48**	*10 48*			*11 01*		**11 37**							*11 48*	**11 48**	*11 48*							*12 48*
50a	*Knokke* ○	*10 53*	**10 53**	*10 53*												*11 53*	**11 53**	*11 53*							*12 53*
50a	*Oostende* ○				**10 52**		10 58	*11 16*	*11 16*	*11 16*					**11 16**					*12 16*	*12 16*			**12 16**	
96	*Mons* ○	*10 15*		**10 15**			*10 53*	**10 53**								*11 15*		**11 15**		**11 53**					*12 15*
96	*Paris-Nord* ○	*11 05*	*11 05*	*11 05*												*12 05*	*12 05*	*12 05*	**12 05**						*13 05*

[1] Voir tableaux 96, 94, 123, 91.
[2] Voir tableau 50a.
[3] Voir tableaux 96, 78, 97.
[4] Pas de compartiment fourgon.
[5] Circule du 30 mai au 25 sept 1999.
[6] Circule du 26 sept 1999 au 27 mai 2000.
[7] Voir tableau 96.
[8] Voir tableaux 50, 50a.
[9] Ne circule pas pendant la période de circulation des trains touristiques.
[10] Voir tableau 50.
[11] Billet Thalys obligatoire.

[1] Zie verder tabellen 96, 94, 123, 91.
[2] Zie verder tabel 50a.
[3] Zie verder tabellen 96, 78, 97.
[4] Zonder bagageruim.
[5] Rijdt van 30 mei tot 25 sept 1999.
[6] Rijdt van 26 sept 1999 tot 27 mei 2000.
[7] Zie verder tabel 96.
[8] Zie verder tabellen 50, 50a.
[9] Rijdt niet tijdens de rijperiode van de toeristentreinen.
[10] Zie verder tabel 50.
[11] Thalys vervoerbewijs verplicht.

BLANKENBERGE + ZEEBRUGGE

B-Dagtrip 187

National Sea Life Blankenberge + Havenrondvaart Zeebrugge

36

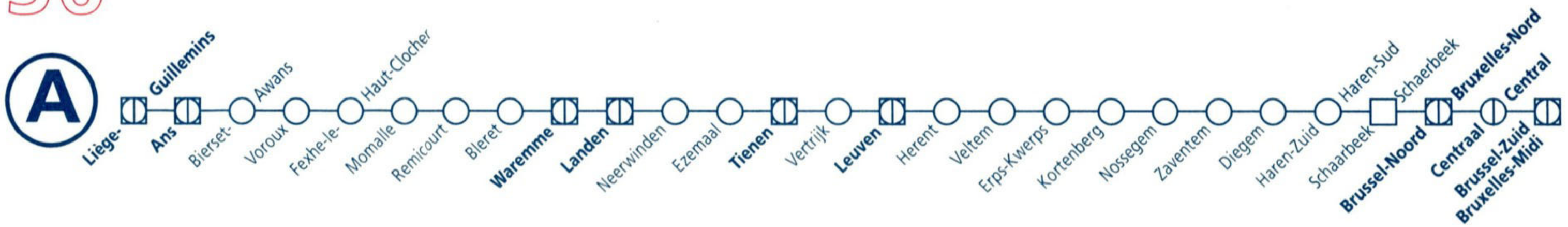

tab km		IC E 1532	IC F 1732	IR j 3732	IC K 2232	L 5160	IC A 416	L 3033	IC E 1533	IC F 1733	9328	IR j 3733	IC K 2233	L 5161	IC A 534	L 3034	IC E 1534	IC F 1734	IR j 3734	IC K 2234	L 5162
											⑥										
40	*Maastricht*		*9 10*				*10 10*			*10 10*	*10 44*			*10 44*	*11 10*			*11 10*			
40	*Visé*		*9 24*				*10 24*			*10 24*					*11 24*			*11 24*			
37	*Köln-Hbf*						**9 14**			*9 14*	**10 02**			*10 02*	*10 02*						
37	*Düren*						**9 39**			*9 39*											
37	*Aachen-Hbf*						**10 04**			*10 04*	**10 49**			*10 49*	*10 49*						
37	*Eupen*		*9 05*												**11 05**			*11 05*			
37	*Welkenraedt*		*9 14*				*9 58*			*9 58*					**11 14**			*11 14*			
37	*Verviers-Central*		*9 28*				**10 29**			**10 39**					**11 28**			*11 28*			
0	**Liège-Guillemins**		**10 05**			10 33	**10 49**			**11 05**	**11 30**			11 33	**11 49**			**12 05**			12 33
6	**Ans** ○		**10 11**			10 39				**11 11**				11 39				**12 11**			12 39
6	**Ans**		**10 12**			10 39				**11 12**				11 39				**12 12**			12 39
10	Bierset-Awans					10 43								11 43							12 43
12	Voroux					10 46								11 46							12 46
14	Fexhe-le-Haut-Clocher					10 49								11 49							12 49
16	Momalle					10 52								11 52							12 52
20	Remicourt					10 55								11 55							12 55
22	Bleret					10 58								11 58							12 58
25	**Waremme** ○		**10 26**			11 01				**11 26**				12 01				**12 26**			13 01
25	**Waremme**		**10 27**							**11 27**								**12 27**			
39	**Landen** ○		**10 35**							**11 35**								**12 35**			

LOUVAIN

"Le trésor d'Alamire"

B-Excursion 199

21	*Genk*					**10 14**									**11 14**								**12 14**	
21	*Hasselt*					**10 31**									**11 31**								**12 31**	
39	**Landen**			**10 36**		**10 58**						**11 36**			**11 58**					**12 36**			**12 58**	
43	Neerwinden					**11 02**									**12 02**								**13 02**	
46	Ezemaal					**11 06**									**12 06**								**13 06**	
52	**Tienen**			**10 45**		**11 12**						**11 45**			**12 12**					**12 45**			**13 12**	
60	Vertrijk					**11 17**									**12 17**								**13 17**	
71	**Leuven** ○			**10 56**		**11 25**		**11 31**				**11 56**			**12 25**		**12 31**			**12 56**			**13 25**	
35	*Hasselt*	**10 10**	*10 10*					*10 34*	*10 34*	**11 10**	*11 10*						*11 34*	*11 34*	**12 10**	*12 10*				
35	*Diest*	**10 25**	*10 25*					*10 53*	*10 53*	**11 25**	*11 25*						*11 53*	*11 53*	**12 25**	*12 25*				
35	*Aarschot*	**10 37**	*10 37*					*11 13*	*11 13*	**11 37**	*11 37*						*12 13*	*12 13*	**12 37**	*12 37*				
71	**Leuven**	**10 55**	**10 58**			**11 27**		**11 33**	11 38	**11 55**	**11 58**				**12 27**		**12 33**	12 38	**12 57**	**12 58**			**13 27**	
76	Herent								11 44									12 44						
78	Veltem								11 47									12 47						
82	Erps-Kwerps								11 50									12 50						
85	Kortenberg								11 54									12 54						
88	Nossegem								11 57									12 57						
90	Zaventem				**11 37**				12 01					**12 37**				13 01			**13 37**		
92	Diegem				**11 41**				12 05					**12 41**				13 05			**13 41**		
94	Haren-Zuid/Haren-Sud								12 08									13 08						
97	**Schaarbeek/Schaarbeek**				**11 48**				12 12					**12 48**				13 12			**13 48**		
103	**Bruxelles-** **Nord/Noord** ○	**11 23**	**11 23**	**11 52**	**11 52**			**11 58**	12 16	**12 23**	**12 23**			**12 52**	**12 52**		**12 58**	13 16	**13 25**	**13 23**	**13 52**	**13 52**		
	Centr. ○	**11 31**	**11 28**	**11 59**	**11 58**			**12 03**	12 22	**12 31**	**12 28**			**12 59**	**12 58**		**13 03**	13 22	**13 31**	**13 28**	**13 59**	**13 58**		
	Midi/Zuid ○	[1] **11 35**	[2] **11 32**	[3] **12 03**	[4] **12 02**			[1] **12 07**	[5] 12 26	[1] **12 35**	[2] **12 32**	[3] **12 37**	[3] **13 03**	[4] **13 02**			[1] **13 07**	[5] 13 26	[1] **13 35**	[2] **13 32**	[3] **14 03**	[4] **14 02**		
50	*Denderleeuw* ○	*11 58*	*11 58*		**12 20**			*12 47*	*12 58*	*12 58*	*12 58*	*12 58*		**13 20**			*13 47*	*13 58*	*13 58*	*13 58*		**14 20**		
50	*Aalst* ○				**12 28**			*12 57*						**13 28**			*13 57*					**14 28**		
50a	*Gent-Sint-Pieters* ○	**12 04**	*12 04*	*12 38*	*12 38*			**12 38**	*13 04*	**13 04**	*13 04*		*13 38*	*13 38*			**13 38**	*14 04*	**14 04**	*14 04*	*14 38*	*14 38*		
50a	*Brugge* ○	**12 27**	*12 27*	*13 01*	*13 01*			**13 01**	*13 27*	**13 27**	*13 27*		*14 01*	*14 01*			**14 01**	*14 27*	**14 27**	*14 27*	*15 01*	*15 01*		
50a	*Blankenberge* ○	**12 48**	*12 48*						*13 48*	**13 48**	*13 48*							*14 48*	**14 48**	*14 48*				
50a	*Knokke* ○	**12 53**	*12 53*						*13 53*	**13 53**	*13 53*							*14 53*	**14 53**	*14 53*				
50a	*Oostende* ○			*13 16*	*13 16*			**13 16**					*14 16*	*14 16*			**14 16**				*15 16*	*15 16*		
96	*Mons* ○		**12 15**	**12 53**					*13 15*		**13 15**		**13 53**					*14 15*		**14 15**	**14 53**			
96	*Paris-Nord* ○	*13 05*	*13 05*						*14 05*	*14 05*	*14 05*	**14 05**	⑤*14 35*	⑤*14 35*										

[1] Voir tableau 50a.
[2] Voir tableaux 96, 78, 97.
[3] Voir tableau 96.
[4] Voir tableau 50.
[5] Voir tableaux 96, 94, 123, 91.
[6] Billet Thalys obligatoire.

[1] Zie verder tabel 50a.
[2] Zie verder tabellen 96, 78, 97.
[3] Zie verder tabel 96.
[4] Zie verder tabel 50.
[5] Zie verder tabellen 96, 94, 123, 91.
[6] Thalys vervoerbewijs verplicht.

ZEEBRUGGE

Seafront + Havenrondvaart

B-Dagtrip 117*

36

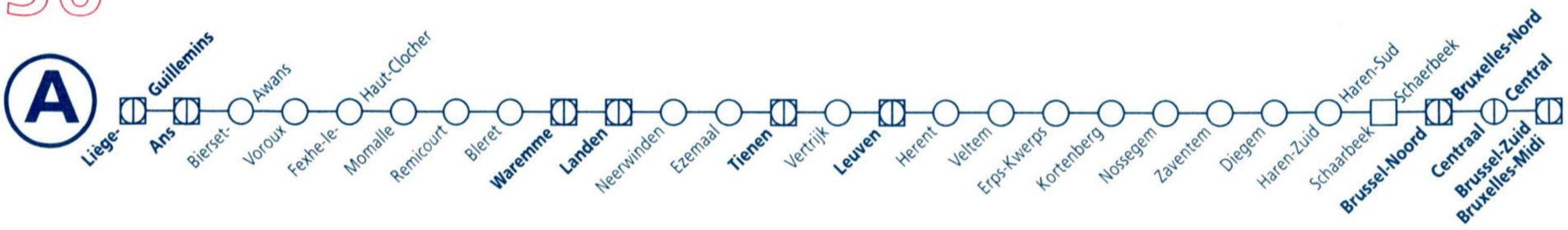

tab km		IC A 420	L 3035	IC E 1535	IC F 1735	9336	IR j 3735	IC K 2235	L 5163	IC A 536	L 3036	IC E 1536	IC F 1736	IR j 3736	IC K 2236	L 5164	IC A 537	IC A 424	L 3037	IC E 1537	IC F 1737
						4															
40	*Maastricht*	*12 10*			*12 10*	*12 44*			*12 44*	*13 10*			*13 10*				*14 10*	*14 10*			*14 10*
40	*Visé*	*12 24*			*12 24*					*13 24*			*13 24*				*14 24*	*14 24*			*14 24*
37	*Köln-Hbf*	**11 14**			*11 14*	**12 02**			*12 02*	*12 02*								**13 14**			*13 14*
37	*Düren*	**11 39**			*11 39*													**13 39**			*13 39*
37	*Aachen-Hbf*	**12 04**			*12 04*	**12 49**			*12 49*	*12 49*								**14 12**			*14 12*
37	*Eupen*									**13 05**			*13 05*								
37	*Welkenraedt*	*11 58*			*11 58*					**13 14**			*13 14*				**14 14**	*14 14*			*14 14*
37	*Verviers-Central*	**12 29**			**12 39**					**13 28**			*13 28*				**14 28**	**14 37**			**14 39**
0	**Liège-Guillemins**	**12 49**			**13 05**	**13 30**			13 33	**13 49**			**14 05**			14 33	**14 49**	**14 57**			**15 05**
6	**Ans** ○				**13 11**				13 39				**14 11**			14 39					**15 11**
6	**Ans**				**13 12**				13 39				**14 12**			14 39					**15 12**
10	Bierset-Awans								13 43							14 43					
12	Voroux								13 46							14 46					
14	Fexhe-le-Haut-Clocher								13 49							14 49					
16	Momalle								13 52							14 52					
20	Remicourt								13 55							14 55					
22	Bleret								13 58							14 58					
25	**Waremme** ○				**13 26**				14 01				**14 26**			15 01					**15 26**
25	**Waremme**				**13 27**								**14 27**								**15 27**
39	**Landen** ○				**13 35**								**14 35**								**15 35**

WELKENRAEDT - LIEGE - BRUXELLES → BLANKENBERGE

train direct tous les week-ends et jours fériés en période touristique

21	*Genk*								**13 14**							**14 14**							
21	*Hasselt*								**13 31**							**14 31**							
39	**Landen**				**13 36**				**13 58**					**14 36**		**14 58**						**15 36**	
43	Neerwinden								**14 02**							**15 02**							
46	Ezemaal								**14 06**							**15 06**							
52	**Tienen**				**13 45**				**14 12**					**14 45**		**15 12**						**15 45**	
60	Vertrijk								**14 17**							**15 17**							
71	**Leuven** ○	**13 31**			**13 56**				**14 25**		**14 31**			**14 56**		**15 25**		**15 31**	**15 38**			**15 56**	
35	*Hasselt*	*12 34*	*12 34*	**13 10**	*13 10*						*13 34*	*13 34*	**14 10**	*14 10*					*14 34*	*14 34*	**15 10**	*15 10*	
35	*Diest*	*12 53*	*12 53*	**13 25**	*13 25*						*13 53*	*13 53*	**14 25**	*14 25*					*14 53*	*14 53*	**15 25**	*15 25*	
35	*Aarschot*	*13 13*	*13 13*	**13 37**	*13 37*						*14 13*	*14 13*	**14 37**	*14 37*					*15 13*	*15 13*	**15 37**	*15 37*	
71	**Leuven**	**13 33**	13 38	**13 55**	**13 58**				**14 27**		**14 33**	14 38	**14 55**	**14 58**		**15 27**		**15 33**	**15 39**	15 42	**15 57**	**15 58**	
76	Herent		13 44									14 44								15 47			
78	Veltem		13 47									14 47								15 50			
82	Erps-Kwerps		13 50									14 50								15 53			
85	Kortenberg		13 54									14 54								15 56			
88	Nossegem		13 57									14 57								15 59			
90	Zaventem		14 01				**14 37**					15 01			**15 37**					16 02			
92	Diegem		14 05				**14 41**					15 05			**15 41**					16 05			
94	Haren-Zuid/Haren-Sud		14 08									15 08								16 08			
97	**Schaerbeek/Schaarbeek**		14 12				**14 48**					15 12			**15 48**				**16 08**	16 12			
103	**Bruxelles-Brussel** Nord/Noord ○	**13 58**	14 16	**14 25**	**14 23**		**14 52**		**14 52**		**14 58**	15 16	**15 23**	**15 23**	**15 52**	**15 52**		**15 58**	**16 12**	16 16	**16 25**	**16 23**	
	Bruxelles-Brussel Centr. ○	**14 03**	14 22	**14 31**	**14 28**		**14 59**		**14 58**		**15 03**	15 22	**15 31**	**15 28**	**15 59**	**15 57**		**16 03**	**16 18**	16 22	**16 31**	**16 28**	
	Bruxelles-Brussel Midi/Zuid ○	[1] **14 07**	[2] 14 26	[1] **14 35**	[3] **14 32**	[5] **14 37**	[5] **15 03**	[6] **15 02**		[1] **15 07**	[2] 15 26	[1] **15 35**	[3] **15 32**	[5] **16 03**	[6] **16 01**		[1] **16 07**	[1] **16 22**	[2] 16 26	[1] **16 35**	[3] **16 32**	
50	*Denderleeuw* ○	*14 47*	*14 58*	*14 58*	*14 58*	*14 58*		**15 20**		*15 47*	*15 58*	*15 58*	*15 58*	*16 32*	**16 20**		*16 32*	*16 47*	*16 50*	*16 58*	*16 58*		
50	*Aalst* ○	*14 57*						**15 28**		*15 57*					**16 28**		*16 57*	*16 57*	*17 15*	*17 15*	*17 15*		
50a	*Gent-Sint-Pieters* ○	**14 38**	*15 04*	**15 04**	*15 04*		*15 38*	*15 38*		**15 38**	*16 04*	**16 04**	*16 04*	*16 38*	*16 38*		**16 38**	**16 54**	*17 04*	**17 04**	*17 04*		
50a	*Brugge* ○	**15 01**	*15 27*	**15 27**	*15 27*		*16 01*	*16 01*		**16 01**	*16 27*	**16 27**	*16 27*	*17 01*	*17 01*		**17 01**	**17 24**	*17 27*	**17 27**	*17 27*		
50a	*Blankenberge* ○		*15 48*	**15 48**	*15 48*						*16 48*	**16 48**	*16 48*					*17 48*	*17 48*	**17 48**	*17 48*		
50a	*Knokke* ○		*15 53*	**15 53**	*15 53*						*16 53*	**16 53**	*16 53*					*17 53*	*17 53*	**17 53**	*17 53*		
50a	*Oostende* ○	**15 16**					*16 16*	*16 16*		**16 16**				*17 16*	*17 16*		**17 16**	**17 40**					
96	*Mons* ○		*15 15*		**15 15**		**15 53**				*16 15*		**16 15**	**16 53**	*16 53*		*17 11*	*17 15*	*17 15*	*17 38*	**17 15**		
96	*Paris-Nord* ○		*16 05*	*16 05*	*16 05*	**16 05**					*17 05*	*17 05*	*17 05*	Ⓢ*17 35*	Ⓢ*17 35*		Ⓢ*17 35*	*18 05*	*18 05*	*18 05*	*18 05*		

[1] Voir tableau 50a.
[2] Voir tableaux 96, 94, 123, 91.
[3] Voir tableaux 96, 78, 97.
[4] Billet Thalys obligatoire.
[5] Voir tableau 96.
[6] Voir tableau 50.

[1] Zie verder tabel 50a.
[2] Zie verder tabellen 96, 94, 123, 91.
[3] Zie verder tabellen 96, 78, 97.
[4] Thalys vervoerbewijs verplicht.
[5] Zie verder tabel 96.
[6] Zie verder tabel 50.

BRUSSEL

Andy Warhol + Gerard Malenga

B-Dagtrip 189

36

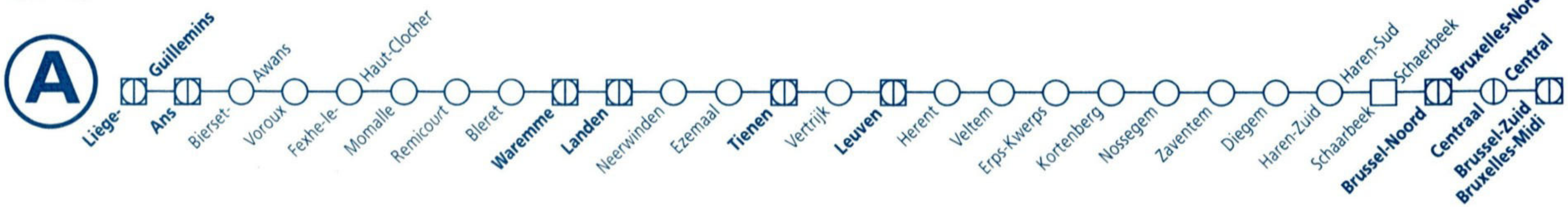

36

tab km		9444	IR j 3737	IC K 2237	L 5165	IC A 538	L 3038	IC E 1538	IC F 1738	IR j 3738	IC K 2238	L 5166	IC A 428	L 3039	IC E 1539	IC F 1739	P 8491	9352	IR j 3739	IC K 2239	L 5167
		1																1			
40	*Maastricht*	*14 44*			*14 44*	*15 10*			*15 10*				*16 10*			*16 10*		*16 44*			*16 44*
40	*Visé*					*15 24*			*15 24*				*16 24*			*16 24*					
37	*Köln-Hbf*	**14 02**			*14 02*	*14 02*							**15 14**			*15 14*		**16 02**			*16 02*
37	*Düren*												**15 39**			*15 39*					
37	*Aachen-Hbf*	**14 49**			*14 49*	*14 49*							**16 04**			*16 04*		**16 49**			*16 49*
37	*Eupen*					**15 05**			*15 05*												
37	*Welkenraedt*					**15 14**			*15 14*				*15 58*			*15 58*					
37	*Verviers-Central*					**15 28**			*15 28*				**16 29**			**16 39**	*16 39*				
0	**Liège-Guillemins**	**15 30**			15 33	**15 49**			**16 05**			16 33	**16 49**			**17 05**	17 12	**17 30**			17 33
6	**Ans** ○				15 39				**16 11**			16 39				**17 11**	17 18				17 39
6	**Ans**				15 39				**16 12**			16 39				**17 12**	17 18				17 39
10	Bierset-Awans				15 43							16 43					17 22				17 43
12	Voroux				15 46							16 46					17 25				17 46
14	Fexhe-le-Haut-Clocher				15 49							16 49					17 28				17 49
16	Momalle				15 52							16 52					17 31				17 52
20	Remicourt				15 55							16 55					17 34				17 55
22	Bleret				15 58							16 58					17 37				17 58
25	**Waremme** ○				16 01				**16 26**			17 01				**17 26**	17 40				18 01
25	**Waremme**								**16 27**							**17 27**					
39	**Landen** ○								**16 35**							**17 35**					

LUIK

Het aquarium ULG + wetenschap en traditie

B-Dagtrip 136*

| | | |

36

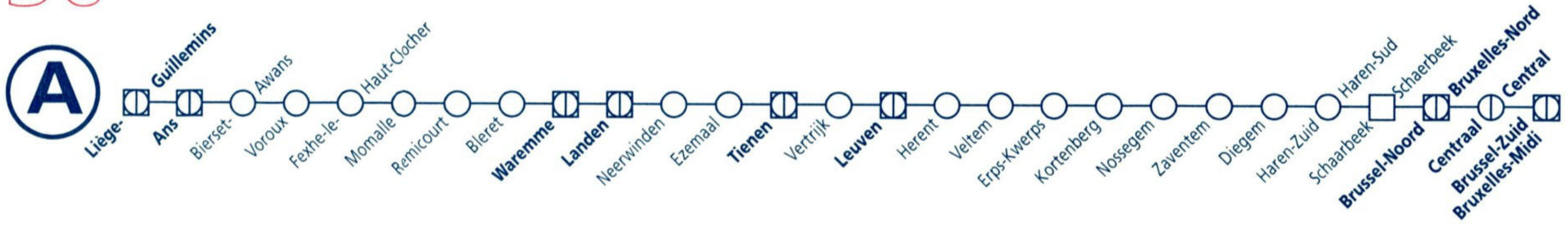

tab km		IC A 540	L 3040	IC E 1540	IC F 1740	IR j 3740	IC K 2240	L 5168	IC A 432	L 3041	IC E 1541	IC F 1741	9360 ⑥	IR j 3741	IC K 2241	L 5169	IC A 542	L 3042	IC E 1542	IC F 1742	IR j 3742
40	*Maastricht*	*17 10*			*17 10*				*18 10*			*18 10*	*18 44*			*18 44*	*19 10*			*19 10*	
40	*Visé*	*17 24*			*17 24*				*18 24*			*18 24*					*19 24*			*19 24*	
37	*Köln-Hbf*	*16 02*							**17 14**			*17 14*	**18 02**			*18 02*	*18 02*				
37	*Düren*								**17 39**			*17 39*									
37	*Aachen-Hbf*	*16 49*							**18 04**			*18 04*	**18 49**			*18 49*	*18 49*				
37	*Eupen*	**17 05**			*17 05*												**19 05**			*19 05*	
37	*Welkenraedt*	**17 14**			*17 14*				*17 58*			*17 58*					**19 14**			*19 14*	
37	*Verviers-Central*	**17 28**			*17 28*				**18 29**			**18 39**					**19 28**			**19 39**	
0	**Liège-Guillemins**	**17 49**			**18 05**			18 33	**18 49**			**19 05**	**19 30**			19 33	**19 49**			**20 05**	
6	**Ans** ○				**18 11**			18 39				**19 11**				19 39				**20 11**	
6	**Ans**				**18 12**			18 39				**19 12**				19 39				**20 12**	
10	Bierset-Awans							18 43								19 43					
12	Voroux							18 46								19 46					
14	Fexhe-le-Haut-Clocher							18 49								19 49					
16	Momalle							18 52								19 52					
20	Remicourt							18 55								19 55					
22	Bleret							18 58								19 58					
25	**Waremme** ○				**18 26**			19 01				**19 26**				20 01				**20 26**	
25	**Waremme**				**18 27**							**19 27**								**20 27**	
39	**Landen** ○				**18 35**							**19 35**								**20 35**	

GOLDEN RAILPASS

L'entrain n'a pas d'âge.

21	*Genk*							18 14									19 14						
21	*Hasselt*							18 33									19 31						
39	**Landen**					18 36		18 59					19 36				19 58					20 36	
43	Neerwinden							19 03									20 02						
46	Ezemaal							19 07									20 06						
52	**Tienen**					18 45		19 13					19 45				20 12					20 45	
60	Vertrijk							19 18									20 17						
71	**Leuven** ○	18 31				18 56		19 26		19 31			19 56				20 25		20 31			20 56	
35	*Hasselt*	*17 34*	*17 34*	18 10	*18 10*					*18 34*	*18 34*	19 10	*19 10*						*19 34*	*19 34*	20 10	*20 10*	
35	*Diest*	*17 53*	*17 53*	18 25	*18 25*					*18 53*	*18 53*	19 25	*19 25*						*19 53*	*19 53*	20 25	*20 25*	
35	*Aarschot*	*18 13*	*18 13*	18 37	*18 37*					*19 13*	*19 13*	19 37	*19 37*						*20 13*	*20 13*	20 37	*20 37*	
71	**Leuven**	18 33	18 38	18 57	18 58			19 27		19 33	19 38	19 55	19 58				20 27		20 33	20 38	20 57	20 58	
76	Herent		18 44								19 44									20 44			
78	Veltem		18 47								19 47									20 47			
82	Erps-Kwerps		18 50								19 50									20 50			
85	Kortenberg		18 54								19 54									20 54			
88	Nossegem		18 57								19 57									20 57			
90	Zaventem		19 01				19 37				20 01				20 37					21 01			21 37
92	Diegem		19 05				19 41				20 05				20 41					21 05			21 41
94	Haren-Zuid/Haren-Sud		19 08								20 08									21 08			
97	**Schaerbeek/Schaarbeek**		19 12				19 48				20 12				20 48					21 12			21 48
103	**Bruxelles-Brussel** **Nord/Noord** ○	18 58	19 16	19 25	19 23	19 52	19 52		19 58	20 16	20 23	20 23		20 52	20 52		20 58			21 16	21 25	21 23	21 52
	Centr. ○	19 03	19 22	19 31	19 28	19 59	19 58		20 03	20 22	20 31	20 28		20 59	20 58		21 03			21 22	21 31	21 28	21 59
	Midi/Zuid ○	1 19 07	2 19 26	1 19 35	3 19 32	4 20 03	5 20 02		1 20 07	2 20 26	1 20 35	3 20 32	4 20 37	4 21 03	5 21 02		1 21 07	2 21 26	1 21 35	3 21 32	4 22 03		
50	*Denderleeuw* ○	*19 47*	*19 58*	*19 58*	*19 58*		20 20		*20 47*	*20 58*	*20 58*	*20 58*	*20 58*		21 20		*21 47*	*21 58*	*21 58*	*21 58*	*22 30*		
50	*Aalst* ○	*19 57*					20 28		*20 57*						21 28		*21 57*						
50a	*Gent-Sint-Pieters* ○	19 38	*20 00*	20 04	*20 04*	*20 38*	*20 38*		20 38	*21 04*	21 04	*21 04*		*21 38*	*21 38*		21 38	*22 04*	22 04	*22 04*	*22 38*		
50a	*Brugge* ○	20 01	*20 24*	20 27	*20 27*	*21 01*	*21 01*		21 01	*21 27*	21 27	*21 27*		*22 01*	*22 01*		22 01	*22 27*	22 27	*22 27*	*23 01*		
50a	*Blankenberge* ○		*20 48*	20 48	*20 48*					*21 48*	21 48	*21 48*						*22 48*	22 48	*22 48*			
50a	*Knokke* ○		*20 53*	20 53	*20 53*					*21 53*	21 53	*21 53*						*22 53*	22 53	*22 53*			
50a	*Oostende* ○	20 16	*20 39*			*21 16*	*21 16*		21 16					*22 16*	*22 16*		22 16				*23 16*		
96	*Mons* ○		*20 15*		20 15	20 53				*21 15*		21 15		21 53				*22 15*		22 15	22 53		
96	*Paris-Nord* ○		*21 05*	*21 05*	*21 05*					*22 05*	*22 05*	*22 05*	22 05					*23 05*	*23 05*	*23 05*			

1 Voir tableau 50a.
2 Voir tableaux 96, 94, 123, 91.
3 Voir tableaux 96, 78, 97.
4 Voir tableau 96.
5 Voir tableau 50.
6 Billet Thalys obligatoire.

1 Zie verder tabel 50a.
2 Zie verder tabellen 96, 94, 123, 91.
3 Zie verder tabellen 96, 78, 97.
4 Zie verder tabel 96.
5 Zie verder tabel 50.
6 Thalys vervoerbewijs verplicht.

EUPEN

B-Excursion 183

Vennbahn, Chemin de Fer Touristique des Hautes Fagnes

36

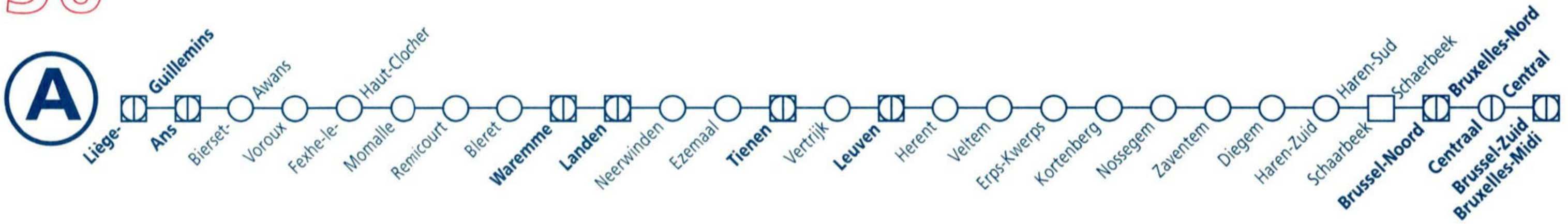

tab km		IC K 2242	L 5170	IC A 543	L 3043	IC E 1543	IC F 1743	IR j 3743	IC K 2243	L 5171	IC A 438	L 3044	IC E 1544	IC F 1744	IR j 3744	L 5172	IC F 1745				
40	*Maastricht*			*20 10*			*20 10*			*20 44*	*21 10*			*21 10*			*22 10*				
40	*Visé*			*20 24*			*20 24*				*21 24*			*21 24*			*22 24*				
37	*Köln-Hbf*										**20 14**			*20 14*							
37	*Düren*										**20 39**			*20 39*							
37	*Aachen-Hbf*										**21 04**			*21 04*							
37	*Eupen*																				
37	*Welkenraedt*			**20 14**			*20 14*				*20 58*			*20 58*			*22 14*				
37	*Verviers-Central*			**20 28**			**20 39**				**21 29**			*21 29*			*22 28*				
0	**Liège-Guillemins**		20 33	**20 49**			**21 05**			21 33	**21 49**			**22 05**		22 33	**23 05**				
6	**Ans** ○		20 39				**21 11**			21 39				**22 11**		22 39	**23 11**				
6	**Ans**		20 39				**21 12**			21 39				**22 12**		22 39	**23 12**				
10	Bierset-Awans		20 43							21 43						22 43					
12	Voroux		20 46							21 46						22 46					
14	Fexhe-le-Haut-Clocher		20 49							21 49						22 49					
16	Momalle		20 52							21 52						22 52					
20	Remicourt		20 55							21 55						22 55					
22	Bleret		20 58							21 58						22 58					
25	**Waremme** ○		21 01				**21 26**			22 01				**22 26**		23 01	**23 26**				
25	**Waremme**						**21 27**							**22 27**			**23 27**				
39	**Landen** ○						**21 35**							**22 35**			**23 35**				

OSTENDE

B-Excursion 131

Croisière d'Ostende à Nieuport à bord du Seastar

21	*Genk*		**20 14**							**21 14**													
21	*Hasselt*		**20 31**							**21 31**													
39	**Landen**		**20 58**					**21 36**		**21 58**					**22 36**			**23 36**					
43	Neerwinden		**21 02**							**22 02**													
46	Ezemaal		**21 06**							**22 06**													
52	**Tienen**		**21 12**					**21 45**		**22 12**					**22 45**			**23 45**					
60	Vertrijk		**21 17**							**22 17**													
71	**Leuven**	○	**21 25**		**21 31**			**21 56**		**22 25**		**22 31**			**22 56**			**23 56**					
35	*Hasselt*				*20 34*	*20 34*	**21 10**	*21 10*				*21 34*	*21 34*	**22 10**	*22 10*								
35	*Diest*				*20 53*	*20 53*	**21 25**	*21 25*				*21 53*	*21 53*	**22 25**	*22 25*								
35	*Aarschot*				*21 13*	*21 13*	**21 37**	*21 37*				*22 13*	*22 13*	**22 37**	*22 37*			*23 32*					
71	**Leuven**		**21 27**		**21 33**	21 38	**21 57**	**21 58**		**22 27**		**22 33**	22 40	**22 57**	**22 58**			**23 58**					
76	Herent					21 44							22 45										
78	Veltem					21 47							22 48										
82	Erps-Kwerps					21 50							22 51										
85	Kortenberg					21 54							22 55										
88	Nossegem					21 57							22 58										
90	Zaventem					22 01			**22 37**				23 02			**23 37**							
92	Diegem					22 05			**22 41**				23 05			**23 41**							
94	Haren-Zuid/Haren-Sud					22 08							23 08										
97	**Schaerbeek/Schaarbeek**					22 12			**22 48**				23 12			**23 48**							
103	**Bruxelles-** **Nord/Noord**	○	**21 52**		**21 58**	22 16	**22 25**	**22 23**	**22 52**	**22 52**		**22 58**	23 16	**23 25**	**23 23**	**23 52**		**0 23**					
	Centr.	○	**21 58**		**22 03**	22 22	**22 31**	**22 28**	**22 59**	**22 58**		**23 03**	23 22	**23 31**	**23 28**	**23 57**		**0 28**					
	Brussel **Midi/Zuid**	○	1 **22 02**		2 **22 07**	3 22 26	2 **22 35**	4 **22 32**	**23 03**	1 **23 02**		2 **23 07**	5 23 26	6 **23 35**	4 **23 32**	**0 01**		**0 32**					
50	*Denderleeuw*	○	**22 20**		*22 30*	*22 55*	*22 55*	*22 55*		**23 20**		*23 47*	*23 54*	**23 54**	*23 54*								
50	*Aalst*	○	**22 28**		*22 57*					**23 28**		*23 57*											
50a	*Gent-Sint-Pieters*	○	*22 38*		**22 38**	*23 04*	**23 04**	*23 04*	*23 38*	*23 38*		**23 38**	*0 12*	**0 12**	*0 12*								
50a	*Brugge*	○	*23 01*		**23 01**	*23 27*	**23 27**	*23 27*	*0 01*	*0 01*		**0 01**	*0 49*	**0 49**	*0 49*								
50a	*Blankenberge*	○																					
50a	*Knokke*	○																					
50a	*Oostende*	○	*23 16*		**23 16**				*0 16*	*0 16*		**0 16**	*1 07*	**1 07**	*1 07*								
96	*Mons*	○				*23 15*		**23 15**					*0 23*		**0 23**								
96	*Paris-Nord*	○																					

1 Voir tableau 50.
2 Voir tableau 50a.
3 Voir tableaux 96, 94, 123, 91.
4 Voir tableaux 96, 78.
5 Voir tableaux 96, 94.
6 Voir tableaux 50, 50a.

1 Zie verder tabel 50.
2 Zie verder tabel 50a.
3 Zie verder tabellen 96, 94, 123, 91.
4 Zie verder tabellen 96, 78.
5 Zie verder tabellen 96, 94.
6 Zie verder tabellen 50, 50a.

BRUGGE

Venetië van het Noorden + Brouwerij-Mouterij Museum

B-Dagtrip 112

36c

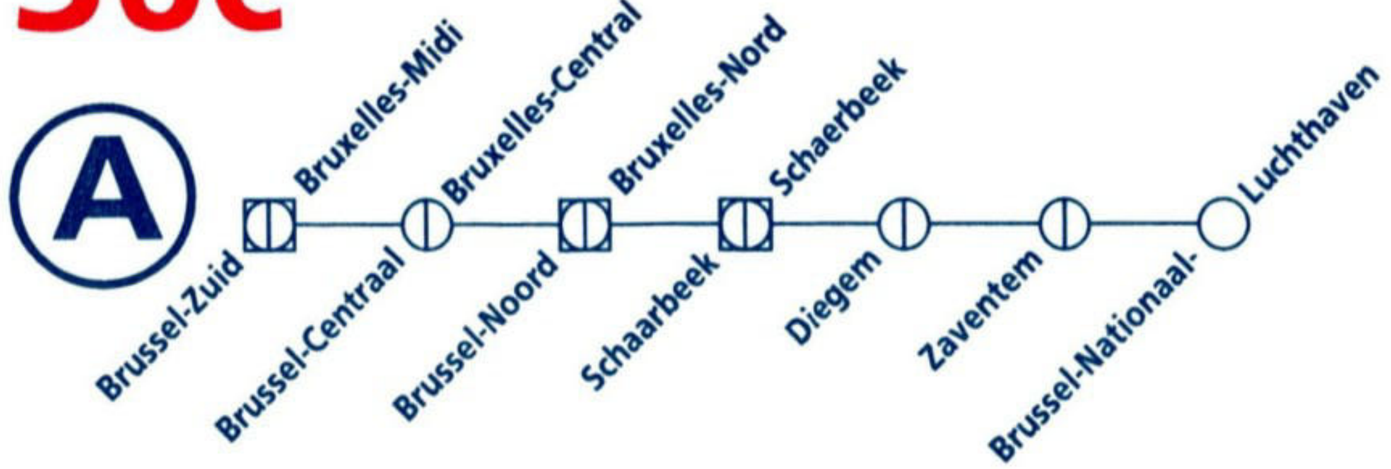

BRUSSELS AIRPORT EXPRESS

36c

tab km		IR i 3602	IR j 3703	IR h 3504	IR i 3603	IR j 3704	P 7511	IR h 3505	IR i 3604	IR j 3705	IR h 3506	IR i 3605	IR j 3706	IR h 3507	IR i 3606	IR j 3707	IR o 4209	IR h 3508	IR i 3607	IR j 3708	IR o 4210
50a	*Oostende*			*3 59*	*3 59*	*4 38*				*5 44*	*6 17*	*6 23*	*6 44*		*7 21*	*7 44*	*7 44*			*8 44*	*8 44*
50a	*Brugge*			*4 14*	*4 14*	*4 53*		*5 33*	*5 33*	*5 59*	*6 33*	*6 38*	*6 59*	*7 33*	*7 36*	*7 59*	*7 59*	*8 33*	*8 33*	*8 59*	*8 59*
50a	*Gent-Sint-Pieters*			*4 51*	**5 15**	*5 22*		*5 56*	**6 15**	*6 22*	*6 56*	**7 15**	*7 22*	*7 56*	**8 15**	*8 22*	*8 22*	*8 56*	**9 15**	*9 22*	*9 22*
89	*Kortrijk*							*5 11*			*6 16*	**6 47**		*7 16*	**7 45**			*8 16*			
124	*Charleroi-Sud*					*4 31*		*5 34*	*5 34*	*6 05*	*6 33*	*6 58*	*7 06*	*7 32*	*7 57*	*8 06*	*8 06*	*8 34*	*8 34*	*9 07*	*9 07*
96	*Mons*			*4 39*	*4 39*	**5 07**	*5 07*	*5 45*	*5 45*	**6 07**	*6 45*	*6 45*	**7 07**	*7 45*	*7 45*	**8 07**	*8 07*	*8 45*	*8 45*	**9 07**	*9 07*
94	*Tournai*				*4 23*	*4 49*	5 15	*5 15*		*5 50*	*6 13*		*6 53*	*7 15*		*7 53*	*7 53*			*8 53*	*8 53*
	Brussel-Bruxelles Zuid/Midi	**4 44**	**4 57**	**5 33**	**5 44**	**5 57**	6 17	**6 33**	**6 44**	**6 57**	**7 33**	**7 44**	**7 57**	**8 33**	**8 44**	**8 57**	**9 12**	**9 33**	**9 44**	**9 57**	**10 12**
	Centr.	**4 48**	**5 01**	**5 37**	**5 48**	**6 01**	6 21	**6 37**	**6 48**	**7 01**	**7 37**	**7 48**	**8 01**	**8 37**	**8 48**	**9 01**	**9 16**	**9 37**	**9 48**	**10 01**	**10 16**
	Noord/Nord ○	**4 51**	**5 04**	**5 40**	**5 51**	**6 04**	6 24	**6 40**	**6 51**	**7 04**	**7 40**	**7 51**	**8 04**	**8 40**	**8 51**	**9 04**	**9 19**	**9 40**	**9 51**	**10 04**	**10 19**
162	*Arlon*							*4 29*	*4 29*								*6 49*		*7 31*	*7 31*	*7 49*
161	*Namur*			*4 20*	*4 20*		*5 25*	*5 52*	*5 55*	*5 55*		*6 55*	*6 55*	*7 41*	*7 55*	*7 55*	*8 25*		*8 55*	*8 55*	*9 25*
36	*Liège-Guillemins*				*4 22*	*4 22*		*5 05*		*5 49*	*6 05*		*6 49*	*7 23*	*7 23*	*7 49*	*7 49*	*8 18*	*8 18*	*8 49*	*8 49*
21	*Hasselt*					*4 31*		*4 59*		*5 31*	*5 59*	*6 29*	*6 31*	*7 10*		*7 31*		*8 10*		*8 31*	
36	*Leuven*				*5 19*	*5 27*	*5 38*	*5 58*		*6 33*	*6 58*	*7 11*	*7 33*	*8 11*	*8 11*	*8 33*	*8 42*	*9 05*	*9 05*	*9 33*	*9 38*
25	*Antwerpen-Centraal*			*4 24*	*4 54*	*5 16*		*5 51*	*5 54*	*6 16*	*6 51*	*6 54*	*7 16*	*7 51*	*7 54*	*8 16*	*8 40*	*8 51*	*8 54*	*9 16*	*9 40*
25	*Antwerpen-Berchem*			*4 28*	*4 58*	*5 25*	*5 35*	*5 55*	*5 58*	*6 25*	*6 55*	*6 58*	*7 24*	*7 55*	*7 58*	*8 25*	*8 44*	*8 55*	*8 58*	*9 25*	*9 44*
25	*Mechelen*			*4 56*	*5 26*	*5 42*	*5 52*	*6 21*	*6 26*	*6 42*	*7 21*	*7 26*	*7 41*	*8 20*	*8 26*	*8 41*	*8 59*	*9 21*	*9 26*	*9 42*	*9 59*
3	**Brus./Brux.-Noord/Nord**	**4 53**	**5 07**	**5 42**	**5 53**	**6 07**	6 26	**6 42**	**6 53**	**7 07**	**7 42**	**7 53**	**8 07**	**8 42**	**8 53**	**9 07**	**9 21**	**9 42**	**9 53**	**10 07**	**10 21**
6	**Schaarbeek/Schaerbeek** ○		**5 12**			**6 12**	6 30			**7 13**			**8 12**			**9 12**	**9 26**			**10 12**	**10 26**
6	**Schaarbeek/Schaerbeek**		**5 14**			**6 14**	6 31			**7 14**			**8 13**			**9 14**	**9 27**			**10 14**	**10 27**
11	Diegem		**5 19**			**6 19**				**7 19**			**8 20**			**9 19**				**10 19**	
13	Zaventem		**5 24**			**6 24**				**7 24**			**8 24**			**9 24**				**10 24**	
17	**Brussel-Nationaal-Luchth.** ○	**5 08**	**5 28**	**5 56**	**6 08**	**6 28**	6 41	**6 56**	**7 08**	**7 28**	**7 56**	**8 08**	**8 28**	**8 56**	**9 08**	**9 28**	**9 38**	**9 56**	**10 08**	**10 28**	**10 38**

ENGELAND

Cruise Zeebrugge - Hull met bezoek aan York

B-Dagtrip 119*-154*

tab km		IR h 3509	IR i 3608	IR j 3709	IR o 4211	IR h 3510	IR i 3609	IR j 3710	IR o 4212	IR h 3511	IR i 3610	IR j 3711	IR o 4213	IR h 3512	IR i 3611	IR j 3712	IR o 4214	IR h 3513	IR i 3612	IR j 3713	IR o 4215
50a	*Oostende*			9 44	9 44			10 44	10 44			11 44	11 44			12 44	12 44	13 17	13 17	13 44	13 44
50a	*Brugge*	9 33	9 33	9 59	9 59	10 33	10 33	10 59	10 59	11 33	11 33	11 59	11 59	12 33	12 33	12 59	12 59	13 33	13 33	13 59	13 59
50a	*Gent-Sint-Pieters*	9 56	**10 15**	10 22	10 22	10 56	**11 15**	11 22	11 22	11 56	**12 15**	12 22	12 22	12 56	**13 15**	13 22	13 22	13 56	**14 15**	14 22	14 22
89	*Kortrijk*	9 16				10 16				11 16				12 16				13 16			
124	*Charleroi-Sud*	9 34	9 34	10 07	10 07	10 34	10 34	11 07	11 07	11 34	11 34	12 07	12 07	12 34	12 34	13 07	13 07	13 34	13 34	14 07	14 07
96	*Mons*	9 45	9 45	**10 07**	10 07	10 45	10 45	**11 07**	11 07	11 45	11 45	**12 07**	12 07	12 45	12 45	**13 07**	13 07	13 45	13 45	**14 07**	14 07
94	*Tournai*			9 53	9 53			10 53	10 53			11 53	11 53			12 53	12 53			13 53	13 53
	Brussel-Bruxelles Zuid/Midi	**10 33**	**10 44**	**10 57**	**11 12**	**11 33**	**11 44**	**11 57**	**12 12**	**12 33**	**12 44**	**12 57**	**13 12**	**13 33**	**13 44**	**13 57**	**14 12**	**14 33**	**14 44**	**14 57**	**15 12**
	Brussel-Bruxelles Centr.	**10 37**	**10 48**	**11 01**	**11 16**	**11 37**	**11 48**	**12 01**	**12 16**	**12 37**	**12 48**	**13 01**	**13 16**	**13 37**	**13 48**	**14 01**	**14 16**	**14 37**	**14 48**	**15 01**	**15 16**
	Brussel-Bruxelles Noord/Nord ○	**10 40**	**10 51**	**11 04**	**11 19**	**11 40**	**11 51**	**12 04**	**12 19**	**12 40**	**12 51**	**13 04**	**13 19**	**13 40**	**13 51**	**14 04**	**14 19**	**14 40**	**14 51**	**15 04**	**15 19**
162	*Arlon*				8 49		9 32		9 49				10 49				11 49				12 49
161	*Namur*		9 55	9 55	10 25		10 55	10 55	11 25		11 55	11 55	12 25		12 55	12 55	13 25		13 55	13 55	14 25
36	*Liège-Guillemins*	9 05		9 49	9 49	10 05		10 49	10 49	11 05		11 49	11 49	12 05		12 49	12 49	13 05		13 49	13 49
21	*Hasselt*	9 10		9 31		10 10		10 31		11 10		11 31		12 10		12 31		13 10		13 31	
36	*Leuven*	9 58		10 33	10 38	10 58		11 33	11 38	11 58		12 33	12 38	12 58		13 33	13 38	13 58		14 33	14 38
25	*Antwerpen-Centraal*	9 51	9 54	10 16	10 40	10 51	10 54	11 16	11 40	11 51	11 54	12 16	12 40	12 51	12 54	13 16	13 40	13 51	13 54	14 16	14 40
25	*Antwerpen-Berchem*	9 55	9 58	10 25	10 44	10 55	10 58	11 25	11 44	11 55	11 58	12 25	12 44	12 55	12 58	13 25	13 44	13 55	13 58	14 25	14 44
25	*Mechelen*	10 21	10 26	10 42	10 59	11 21	11 26	11 42	11 59	12 21	12 26	12 42	12 59	13 21	13 26	13 42	13 59	14 21	14 26	14 42	14 59
3	**Brus./Brux.-Noord/Nord**	**10 42**	**10 53**	**11 07**	**11 21**	**11 42**	**11 53**	**12 07**	**12 21**	**12 42**	**12 53**	**13 07**	**13 21**	**13 42**	**13 53**	**14 07**	**14 21**	**14 42**	**14 53**	**15 07**	**15 21**
6	**Schaarbeek/Schaerbeek** ○			**11 12**	**11 26**			**12 12**	**12 26**			**13 12**	**13 26**			**14 12**	**14 26**			**15 12**	**15 26**
6	**Schaarbeek/Schaerbeek**			**11 14**	**11 27**			**12 14**	**12 27**			**13 14**	**13 27**			**14 14**	**14 27**			**15 14**	**15 27**
11	Diegem			**11 19**				**12 19**				**13 19**				**14 19**				**15 19**	
13	Zaventem			**11 24**				**12 24**				**13 24**				**14 24**				**15 24**	
17	**Brussel-Nationaal-Luchth.** ○	**10 56**	**11 08**	**11 28**	**11 38**	**11 56**	**12 08**	**12 28**	**12 38**	**12 56**	**13 08**	**13 28**	**13 38**	**13 56**	**14 08**	**14 28**	**14 38**	**14 56**	**15 08**	**15 28**	**15 38**

KNOKKE

Bezoek Zwin en Vlindertuin

B-Dagtrip 128

36c

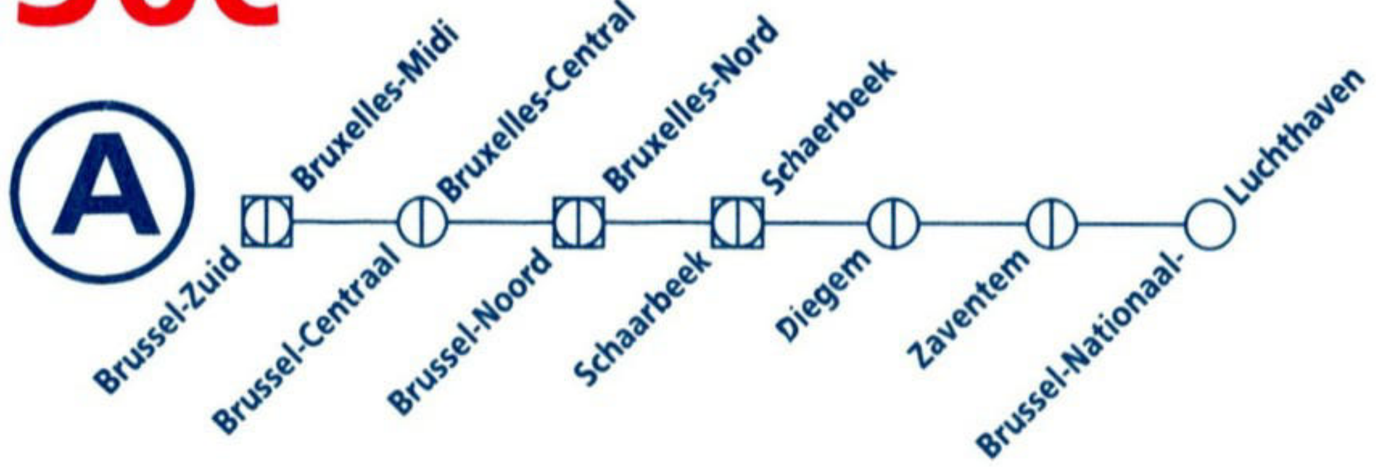

BRUSSELS AIRPORT EXPRESS

36c

tab km		IR h 3514	IR i 3613	IR j 3714	IR h 3515	IR i 3614	IR j 3715	IR h 3516	IR i 3615	IR j 3716	IR o 4218	IR h 3517	IR i 3616	IR j 3717	IR o 4219	IR h 3518	IR i 3617	IR j 3718	IR o 4220	IR h 3519	IR i 3618
50a	*Oostende*			14 44			15 44			16 44	16 44			17 44	17 44			18 44	18 44		
50a	*Brugge*	14 33	14 33	14 59	15 33	15 33	15 59	16 33	16 33	16 59	16 59	17 33	17 33	17 59	17 59	18 33	18 33	18 59	18 59	19 33	19 33
50a	*Gent-Sint-Pieters*	14 56	15 15	15 22	15 56	16 15	16 22	16 56	17 13	17 22	17 22	17 56	18 15	18 22	18 22	18 56	19 15	19 22	19 22	19 56	20 15
89	*Kortrijk*	14 16			15 16			16 16				17 16				18 16				19 16	
124	*Charleroi-Sud*	14 34	14 34	15 05	15 33	15 33	16 05	16 33	16 33	17 05	17 05	17 34	17 34	18 07	18 07	18 34	18 34	19 07	19 07	19 34	19 34
96	*Mons*	14 45	14 45	15 07	15 45	15 45	16 07	16 45	16 45	17 07	17 07	17 45	17 45	18 07	18 07	18 45	18 45	19 07	19 07	19 45	19 45
94	*Tournai*			14 53			15 53			16 53	16 53			17 53	17 53			18 53	18 53		
	Brussel-Bruxelles Zuid/Midi	15 33	15 44	15 57	16 33	16 44	16 57	17 33	17 44	17 57	18 12	18 33	18 44	18 57	19 12	19 33	19 44	19 57	20 12	20 33	20 44
	Brussel-Bruxelles Centr.	15 37	15 48	16 01	16 37	16 48	17 01	17 37	17 48	18 01	18 16	18 37	18 48	19 01	19 16	19 37	19 48	20 01	20 16	20 37	20 48
	Brussel-Bruxelles Noord/Nord ○	15 40	15 51	16 04	16 40	16 51	17 04	17 40	17 51	18 04	18 19	18 40	18 51	19 04	19 19	19 40	19 51	20 04	20 19	20 40	20 51
162	*Arlon*	13 35	13 35								15 49				16 49	17 29	17 29		17 49		
161	*Namur*	14 52	14 55	14 55		15 55	15 55		16 55	16 55	17 25		17 55	17 55	18 25	18 50	18 55	18 55	19 25		19 55
36	*Liège-Guillemins*	14 05		14 49	15 05		15 49	16 05		16 49	16 49	17 05		17 49	17 49	18 05		18 49	18 49	19 05	
21	*Hasselt*	14 10		14 31	15 10	15 31	15 31	16 10	16 31	16 31		17 10		17 33		18 10		18 33		19 10	
36	*Leuven*	14 58		15 33	15 58	16 27	16 33	16 58	17 27	17 33	17 38	17 58		18 33	18 38	18 58		19 33	19 38	19 58	
25	*Antwerpen-Centraal*	14 51	14 54	15 16	15 51	15 54	16 16	16 51	16 54	17 16	17 40	17 51	17 54	18 16	18 40	18 51	18 54	19 16	19 16	19 51	19 54
25	*Antwerpen-Berchem*	14 55	14 58	15 25	15 55	15 58	16 25	16 55	16 58	17 25	17 44	17 55	17 58	18 25	18 44	18 55	18 58	19 25	19 35	19 55	19 58
25	*Mechelen*	15 21	15 26	15 42	16 21	16 26	16 41	17 21	17 26	17 41	17 59	18 21	18 26	18 42	18 59	19 21	19 26	19 42	19 52	20 21	20 26
3	**Brus./Brux.-Noord/Nord**	15 42	15 53	16 07	16 42	16 57	17 07	17 42	17 57	18 07	18 21	18 42	18 53	19 07	19 21	19 42	19 53	20 07	20 21	20 42	20 53
6	**Schaarbeek/Schaerbeek** ○	|	|	16 12	|	|	17 12	|	|	18 12	18 26	|	|	19 12	19 26	|	|	20 12	20 26	|	|
6	**Schaarbeek/Schaerbeek**	|	|	16 13	|	|	17 17	|	|	18 13	18 27	|	|	19 14	19 27	|	|	20 14	20 27	|	|
11	Diegem	|	|	16 20	|	|	17 24	|	|	18 20	|	|	|	19 19	|	|	|	20 19	|	|	|
13	Zaventem	|	|	16 24	|	|	17 28	|	|	18 24	|	|	|	19 24	|	|	|	20 24	|	|	|
17	**Brussel-Nationaal-Luchth.** ○	15 56	16 08	16 28	16 56	17 12	17 32	17 56	18 12	18 28	18 38	18 56	19 08	19 28	19 38	19 56	20 08	20 28	20 38	20 56	21 08

BRUSSEL

Mini-Europe + Atomium

B-Dagtrip 181*

tab km		IR j 3719	IR o 4221	IR h 3520	IR i 3619	IR j 3720	IR o 4222	IR h 3521	IR i 3620	IR j 3721	IR o 4223
50a	*Oostende*	*19 44*	*19 44*			*20 44*	*20 44*			*21 44*	*21 44*
50a	*Brugge*	*19 59*	*19 59*	*20 33*	*20 33*	*20 59*	*20 59*	*21 33*	*21 33*	*21 59*	*21 59*
50a	*Gent-Sint-Pieters*	*20 22*	*20 22*	*20 56*	**21 15**	*21 22*	*21 22*	*21 56*	**22 15**	*22 22*	*22 22*
89	*Kortrijk*			*20 16*				*21 16*			
124	*Charleroi-Sud*	*20 07*	*20 07*	*20 34*	*20 34*	*21 07*	*21 07*	*21 34*	*21 34*	*22 07*	*22 07*
96	*Mons*	**20 07**	*20 07*	*20 45*	*20 45*	**21 07**	*21 07*	*21 45*	*21 45*	**22 07**	*22 07*
94	*Tournai*	*19 53*	*19 53*			*20 53*	*20 53*			*21 53*	*21 53*
	Brussel-Bruxelles Zuid/Midi	**20 57**	**21 12**	**21 33**	**21 44**	**21 57**	**22 12**	**22 34**	**22 44**	**22 57**	**23 12**
	Brussel-Bruxelles Centr.	**21 01**	**21 16**	**21 37**	**21 48**	**22 01**	**22 16**	**22 38**	**22 48**	**23 01**	**23 16**
	Brussel-Bruxelles Noord/Nord ○	**21 04**	**21 19**	**21 40**	**21 51**	**22 04**	**22 19**	**22 41**	**22 51**	**23 04**	**23 19**
162	*Arlon*		*18 49*				*19 49*	*20 29*	*20 29*		*20 49*
161	*Namur*	*19 55*	*20 25*		*20 55*	*20 55*	*21 25*	*21 50*	*21 55*	*21 55*	*22 25*
36	*Liège-Guillemins*	*19 49*	*19 49*	*20 05*		*20 49*	*20 49*	*21 05*		*21 49*	*21 49*
21	*Hasselt*	*19 31*		*20 10*		*20 31*		*21 10*		*21 31*	
36	*Leuven*	*20 33*	*20 38*	*20 58*		*21 33*	*21 38*	*21 58*		*22 33*	*22 40*
25	*Antwerpen-Centraal*	*20 16*	*20 16*	*20 51*	*20 54*	*21 16*	*21 16*	*21 51*	*21 54*	*22 16*	*22 16*
25	*Antwerpen-Berchem*	*20 25*	*20 35*	*20 55*	*20 58*	*21 25*	*21 35*	*21 55*	*21 58*	*22 25*	*22 35*
25	*Mechelen*	*20 42*	*20 52*	*21 21*	*21 26*	*21 42*	*21 52*	*22 21*	*22 26*	*22 42*	*22 52*
3	**Brus./Brux.-Noord/Nord**	**21 07**	**21 21**	**21 42**	**21 53**	**22 07**	**22 21**	**22 43**	**22 53**	**23 07**	**23 21**
6	**Schaarbeek/Schaerbeek** ○	**21 12**	**21 26**			**22 12**	**22 26**			**23 12**	**23 26**
6	**Schaarbeek/Schaerbeek**	**21 14**	**21 27**			**22 14**	**22 27**			**23 14**	**23 27**
11	Diegem	**21 19**				**22 19**				**23 19**	
13	Zaventem	**21 24**				**22 24**				**23 24**	
17	**Brussel-Nationaal-Luchth.** ○	**21 28**	**21 38**	**21 56**	**22 08**	**22 28**	**22 38**	**22 56**	**23 08**	**23 28**	**23 38**

BRUSSEL

Brussel naar keuze

36c

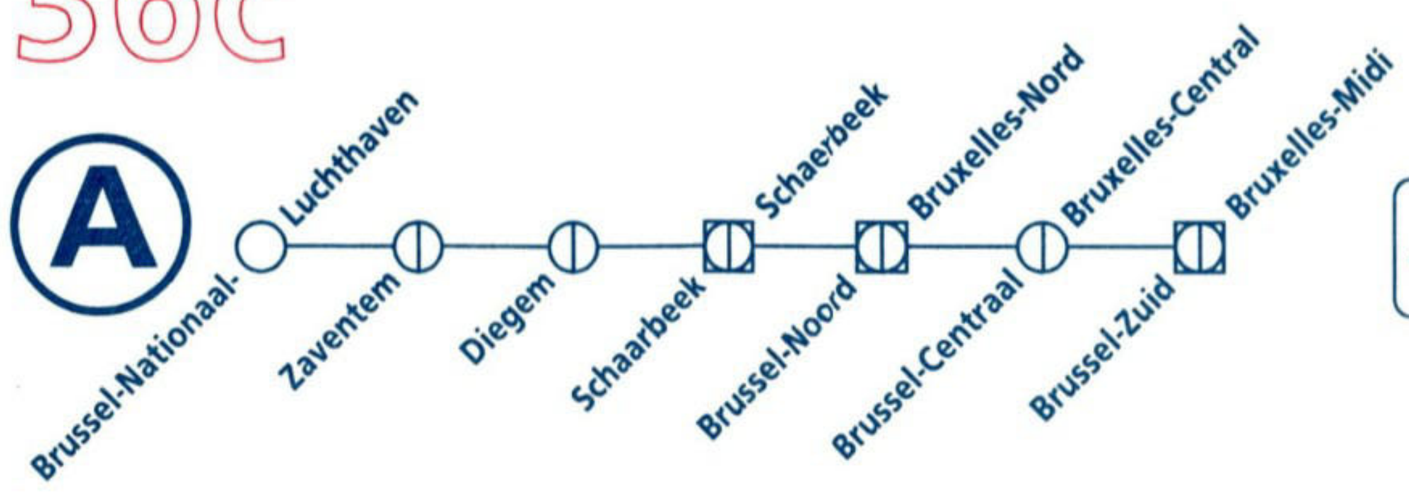

BRUSSELS AIRPORT EXPRESS

36c

tab km			IR j 3726	IR i 3628	IR h 3527	IR j 3727	IR i 3629	IR h 3528	IR j 3728	IR i 3630	IR h 3529	IR j 3729	IR i 3631	IR h 3530	IR o 4229	IR j 3730	IR i 3632	IR h 3531	IR o 4230	IR j 3731	IR i 3633	IR h 3532
0	**Brussel-Nationaal-Luchth.**		5 32	5 53	6 04	6 28	6 53	7 03	7 31	7 48	8 04	8 27	8 53	9 04	9 20	9 32	9 53	10 04	10 20	10 32	10 53	11 04
4	Zaventem		5 37	|	|	6 32	|	|	7 35	|	|	8 31	|	|	|	9 37	|	|	|	10 37	|	|
6	Diegem		5 41	|	|	6 36	|	|	7 39	|	|	8 35	|	|	|	9 41	|	|	|	10 41	|	|
11	**Schaarbeek/Schaerbeek**	○	5 46	|	|	6 43	|	|	7 46	|	|	8 42	|	|	9 31	9 46	|	|	10 31	10 46	|	|
11	**Schaarbeek/Schaerbeek**		5 48	|	|	6 43	|	|	7 46	|	|	8 43	|	|	9 32	9 48	|	|	10 32	10 48	|	|
14	**Brus./Brux.-Noord/Nord**	○	5 52	6 07	6 18	6 47	7 07	7 18	7 50	8 02	8 18	8 47	9 07	9 18	9 36	9 52	10 07	10 18	10 36	10 52	11 07	11 18
25	*Mechelen*	○	6 18	6 34	6 39	7 08	7 34	7 39	8 18	8 34	8 39	9 08	9 34	9 39	10 01	10 18	10 34	10 39	11 01	11 18	11 34	11 39
25	*Antwerpen-Berchem*	○	6 35	7 02	7 05	7 25	8 02	8 05	8 35	9 02	9 05	9 25	10 02	10 05	10 16	10 35	11 02	11 05	11 16	11 35	12 02	12 05
25	*Antwerpen-Centraal*	○	6 44	7 06	7 09	7 44	8 06	8 09	8 44	9 06	9 09	9 44	10 06	10 09	10 20	10 44	11 06	11 09	11 20	11 44	12 06	12 09
36	*Leuven*	○	6 27	|	7 02	7 27	|	8 02	8 27	8 33	9 02	9 27	|	10 02	10 22	10 27	|	11 02	11 22	11 27	|	12 02
21	*Hasselt*	○	7 29	|	8 01	8 29	|	8 50	9 29	9 29	9 50	10 29	|	10 50	|	11 29	|	11 50	|	12 29	|	12 50
36	*Liège-Guillemins*	○	7 11	|	7 55	8 11	|	8 55	9 11	|	9 55	10 11	|	10 55	|	11 11	|	11 55	|	12 11	|	12 55
161	*Namur*	○	7 05	7 05	|	|	8 05	8 10	9 05	9 05	|	10 05	10 08	10 35	11 05	11 05	|	11 35	12 05	12 05	|
162	*Arlon*	○	|	|	|	|	9 31	9 31	|	|	|	11 27	11 27	12 11	|	|	|	13 11	|	|	|
	Brussel-Bruxelles Noord/Nord		5 56	6 09	6 20	6 52	7 09	7 20	7 56	8 04	8 20	8 50	9 09	9 20	9 38	9 56	10 09	10 20	10 38	10 56	11 09	11 20
	Brussel-Bruxelles Centr.	○	5 59	6 12	6 23	6 55	7 12	7 23	7 59	8 07	8 23	8 53	9 12	9 23	9 41	9 59	10 12	10 23	10 41	10 59	11 12	11 23
	Brussel-Bruxelles Zuid/Midi	○	1 6 03	2 6 16	3 6 27	1 6 59	2 7 16	3 7 27	1 8 03	2 8 11	3 8 27	1 8 57	2 9 16	3 9 27	9 45	1 10 03	2 10 16	3 10 27	10 45	1 11 03	2 11 16	3 11 27
94	*Tournai*	○	7 07	|	|	8 07	|	|	9 07	|	|	10 07	|	|	|	11 07	|	|	|	12 07	|	|
96	*Mons*	○	6 53	7 15	7 15	7 53	8 15	8 15	8 53	9 15	9 15	9 53	10 15	10 15	10 53	10 53	11 15	11 15	11 53	11 53	12 15	12 15
124	*Charleroi-Sud*	○	6 53	7 26	7 26	7 53	8 26	8 26	8 53	|	9 28	9 53	10 26	10 26	10 53	10 53	11 26	11 26	11 53	11 53	12 26	12 26
89	*Kortrijk*	○	|	|	7 44	|	|	8 44	|	9 44	|	|	10 44	|	|	|	11 44	|	|	12 44
50a	*Gent-Sint-Pieters*	○	6 38	6 45	7 04	7 38	7 45	8 04	8 38	8 45	9 04	9 38	9 45	10 04	10 38	10 38	10 45	11 04	11 38	11 38	11 45	12 04
50a	*Brugge*	○	7 01	7 27	7 27	8 01	8 27	8 27	9 01	|	9 27	10 01	10 20	10 27	11 01	11 01	11 27	11 27	12 01	12 01	12 27	12 27
50a	*Oostende*	○	7 16	|	|	8 16	|	|	9 16	|	|	10 16	10 35	|	11 16	11 16	|	|	12 16	12 16	|	|

MECHELEN

Planckendael met de boot

B-Dagtrip 147

tab km			IR o 4231	IR j 3732	IR i 3634	IR h 3533	IR o 4232	IR j 3733	IR i 3635	IR h 3534	IR o 4233	IR j 3734	IR i 3636	IR h 3535	IR o 4234	IR j 3735	IR i 3637	IR h 3536	IR o 4235	IR j 3736	IR i 3638	IR h 3537
0	**Brussel-Nationaal-Luchth.**		**11 20**	**11 32**	**11 53**	**12 04**	**12 20**	**12 32**	**12 53**	**13 04**	**13 20**	**13 32**	**13 53**	**14 04**	**14 20**	**14 32**	**14 53**	**15 04**	**15 20**	**15 32**	**15 53**	**16 04**
4	Zaventem			**11 37**				**12 37**				**13 37**				**14 37**				**15 37**		
6	Diegem			**11 41**				**12 41**				**13 41**				**14 41**				**15 41**		
11	**Schaarbeek/Schaerbeek**	○	**11 31**	**11 46**			**12 31**	**12 46**			**13 31**	**13 46**			**14 31**	**14 46**			**15 31**	**15 46**		
11	**Schaarbeek/Schaerbeek**		**11 32**	**11 48**			**12 32**	**12 48**			**13 32**	**13 48**			**14 32**	**14 48**			**15 32**	**15 48**		
14	**Brus./Brux.-Noord/Nord**	○	**11 36**	**11 52**	**12 07**	**12 18**	**12 36**	**12 52**	**13 07**	**13 18**	**13 36**	**13 52**	**14 07**	**14 18**	**14 36**	**14 52**	**15 07**	**15 18**	**15 36**	**15 52**	**16 07**	**16 18**
25	*Mechelen*	○	*12 01*	*12 18*	*12 34*	*12 39*	*13 01*	*13 18*	*13 34*	*13 39*	*14 01*	*14 18*	*14 34*	*14 39*	*15 01*	*15 18*	*15 34*	*15 39*	*16 01*	*16 18*	*16 34*	*16 39*
25	*Antwerpen-Berchem*	○	*12 16*	*12 35*	*13 02*	*13 05*	*13 16*	*13 35*	*14 02*	*14 05*	*14 16*	*14 35*	*15 02*	*15 05*	*15 16*	*15 35*	*16 02*	*16 05*	*16 16*	*16 35*	*17 02*	*17 05*
25	*Antwerpen-Centraal*	○	*12 20*	*12 44*	*13 06*	*13 09*	*13 20*	*13 44*	*14 06*	*14 09*	*14 20*	*14 44*	*15 06*	*15 09*	*15 20*	*15 44*	*16 06*	*16 09*	*16 20*	*16 44*	*17 06*	*17 09*
36	*Leuven*	○	*12 22*	*12 27*		*13 02*	*13 22*	*13 27*		*14 02*	*14 22*	*14 27*		*15 02*	*15 22*	*15 27*		*16 02*	*16 22*	*16 27*	*16 43*	*16 58*
21	*Hasselt*	○		*13 29*		*13 50*		*14 29*		*14 50*		*15 29*		*15 50*		*16 29*		*16 50*		*17 29*	*17 29*	*17 48*
36	*Liège-Guillemins*	○		*13 11*		*13 55*		*14 11*		*14 55*		*15 11*		*15 55*		*16 11*		*16 55*		*17 11*	*17 41*	*17 55*
161	*Namur*	○	*12 35*	*13 05*	*13 05*	*13 10*	*13 35*	*14 05*	*14 05*		*14 35*	*15 05*	*15 05*		*15 35*	*16 05*	*16 05*		*16 35*	*17 02*	*17 05*	*17 20*
162	*Arlon*	○	*14 11*		*14 31*	*14 31*	*15 11*				*16 11*				*17 11*				*18 11*			
	Brussel-Bruxelles Noord/Nord		**11 38**	**11 56**	**12 09**	**12 20**	**12 38**	**12 56**	**13 09**	**13 20**	**13 38**	**13 56**	**14 09**	**14 20**	**14 38**	**14 56**	**15 09**	**15 20**	**15 38**	**15 56**	**16 09**	**16 20**
	Brussel-Bruxelles Centr.	○	**11 41**	**11 59**	**12 12**	**12 23**	**12 41**	**12 59**	**13 12**	**13 23**	**13 41**	**13 59**	**14 12**	**14 23**	**14 41**	**14 59**	**15 12**	**15 23**	**15 41**	**15 59**	**16 12**	**16 23**
	Brussel-Bruxelles Zuid/Midi	○	**11 45**	1 **12 03**	2 **12 16**	3 **12 27**	**12 45**	1 **13 03**	2 **13 16**	3 **13 27**	**13 45**	1 **14 03**	2 **14 16**	3 **14 27**	**14 45**	1 **15 03**	2 **15 16**	3 **15 27**	**15 45**	1 **16 03**	2 **16 16**	3 **16 27**
94	*Tournai*	○		*13 07*				*14 07*				*15 07*				*16 07*			*17 07*	*17 07*		*17 46*
96	*Mons*	○	*12 53*	**12 53**	*13 15*	*13 15*	*13 53*	**13 53**	*14 15*	*14 15*	*14 53*	**14 53**	*15 15*	*15 15*	*15 53*	**15 53**	*16 15*	*16 15*	*16 53*	**16 53**	*17 11*	*17 15*
124	*Charleroi-Sud*	○	*12 53*	*12 53*	*13 26*	*13 26*	*13 53*	*13 53*	*14 26*	*14 26*	*14 53*	*14 53*	*15 26*	*15 26*	*15 53*	*15 53*	*16 26*	*16 26*	*16 53*	*16 53*	*17 04*	*17 27*
89	*Kortrijk*	○				*13 44*				*14 44*				*15 44*				*16 44*	*17 25*		**17 15**	*17 44*
50a	*Gent-Sint-Pieters*	○	*12 38*	*12 38*	**12 45**	*13 04*	*13 38*	*13 38*	**13 45**	*14 04*	*14 38*	*14 38*	**14 45**	*15 04*	*15 38*	*15 38*	**15 45**	*16 04*	*16 38*	*16 38*	**16 45**	*17 04*
50a	*Brugge*	○	*13 01*	*13 01*	*13 27*	*13 27*	*14 01*	*14 01*	*14 27*	*14 27*	*15 01*	*15 01*	*15 27*	*15 27*	*16 01*	*16 01*	*16 27*	*16 27*	*17 01*	*17 01*	*17 24*	*17 27*
50a	*Oostende*	○	*13 16*	*13 16*			*14 16*	*14 16*			*15 16*	*15 16*			*16 16*	*16 16*			*17 16*	*17 16*	*17 40*	

1 Voir tableau 96.
2 Voir tableaux 50a, 75, 73.
3 Voir tableau 50.

1 Zie verder tabel 96.
2 Zie verder tabellen 50a, 75, 73.
3 Zie verder tabel 50.

GAND

La Cité des Comtes

B-Excursion 121

36c

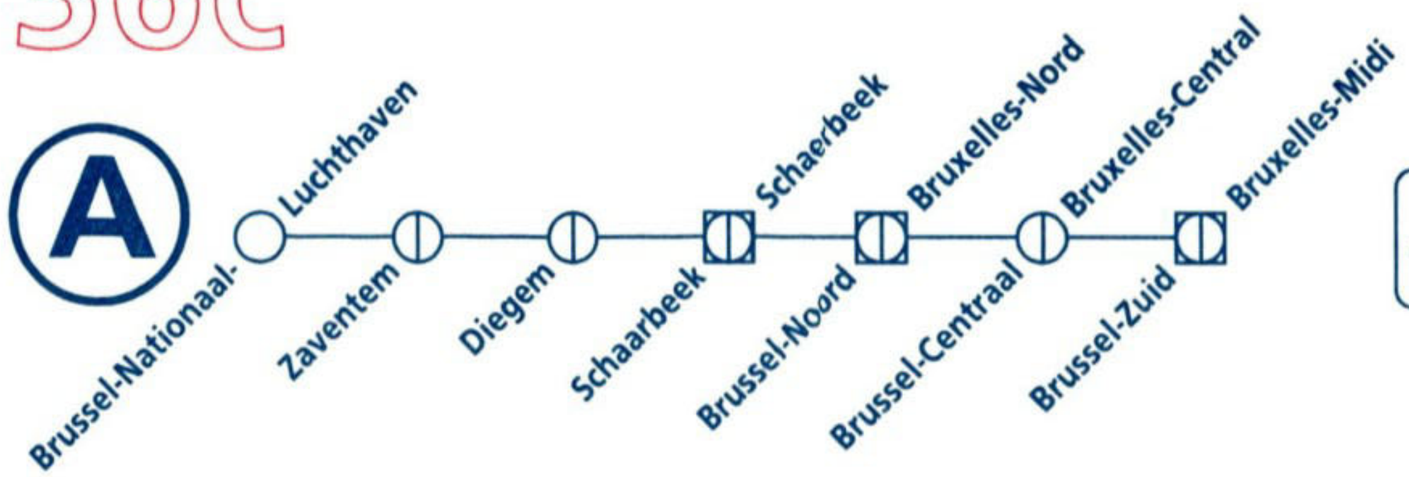

BRUSSELS AIRPORT EXPRESS

36c

tab km			IR j 3737	IR i 3639	IR h 3538	IR j 3738	IR i 3640	IR h 3539	IR o 4238	IR j 3739	IR i 3641	IR h 3540	IR o 4239	IR j 3740	IR i 3642	IR h 3541	IR o 4240	IR j 3741	IR i 3643	IR h 3542	IR o 4241	IR j 3742
0	**Brussel-Nationaal-Luchth.**		16 32	16 53	17 04	17 32	17 53	18 04	18 20	18 32	18 53	19 04	19 20	19 32	19 53	20 04	20 20	20 32	20 53	21 04	21 20	21 32
4	Zaventem		16 37			17 37				18 37				19 37				20 37				21 37
6	Diegem		16 41			17 41				18 41				19 41				20 41				21 41
11	**Schaarbeek/Schaerbeek**	○	16 46			17 46			18 31	18 46			19 31	19 46			20 31	20 46			21 31	21 46
11	**Schaarbeek/Schaerbeek**		16 48			17 48			18 32	18 48			19 32	19 48			20 32	20 48			21 32	21 48
14	**Brus./Brux.-Noord/Nord**	○	16 52	17 07	17 18	17 52	18 06	18 18	18 36	18 52	19 07	19 18	19 36	19 52	20 07	20 18	20 36	20 52	21 07	21 18	21 36	21 52
25	*Mechelen*	○	17 18	17 34	17 39	18 18	18 34	18 39	19 01	19 18	19 34	19 39	20 08	20 18	20 34	20 39	21 08	21 18	21 34	21 39	22 08	22 18
25	*Antwerpen-Berchem*	○	17 35	18 02	18 05	18 35	19 02	19 05	19 16	19 35	20 02	20 05	20 25	20 35	21 02	21 05	21 25	21 35	22 02	22 05	22 25	22 35
25	*Antwerpen-Centraal*	○	17 44	18 06	18 09	18 44	19 06	19 09	19 20	19 44	20 06	20 09		20 44	21 06	21 09		21 44	22 06	22 09		22 44
36	*Leuven*	○	17 27	17 47	18 02	18 27		19 02	19 18	19 27	19 44	20 02	20 18	20 27		21 02	21 22	21 27		22 02	22 22	22 27
21	*Hasselt*	○	18 29		18 50	19 29		19 50		20 29		20 50		21 29		21 50		22 29		22 50		23 29
36	*Liège-Guillemins*	○	18 11	18 35	18 55	19 11		19 55		20 11	20 30	20 55		21 11		21 55		22 11		22 55		23 11
161	*Namur*	○	18 05	18 05	18 19	19 05	19 05		19 35	20 05	20 05		20 35	21 05	21 05		21 35	22 05	22 05		22 35	23 05
162	*Arlon*	○		19 46			20 32		21 11				22 11				23 11				0 11	
	Brussel-Bruxelles Noord/Nord	○	16 56	17 09	17 20	17 56	18 09	18 20	18 38	18 56	19 09	19 20	19 38	19 56	20 09	20 20	20 38	20 56	21 09	21 20	21 38	21 56
	Brussel-Bruxelles Centr.	○	16 59	17 12	17 23	17 59	18 12	18 23	18 41	18 59	19 12	19 23	19 41	19 59	20 12	20 23	20 41	20 59	21 12	21 23	21 41	21 59
	Brussel-Bruxelles Zuid/Midi	○	1 17 03	2 17 16	3 17 27	1 18 03	2 18 16	3 18 27	18 45	1 19 03	2 19 16	3 19 27	19 45	1 20 03	2 20 16	3 20 27	20 45	1 21 03	2 21 16	3 21 27	21 45	1 22 03
94	*Tournai*	○	18 07		18 47	19 07				20 07				21 07				22 07				23 07
96	*Mons*	○	17 53	18 15	18 15	18 53	19 15	19 15	19 53	19 53	20 15	20 15	20 53	20 53	21 15	21 15	21 53	21 53	22 15	22 15	22 53	22 53
124	*Charleroi-Sud*	○	17 55	18 27	18 27	18 53	19 26	19 26	19 53	19 53	20 26	20 26	20 53	20 53	21 26	21 26	21 53	21 53	22 26	22 26	22 53	22 53
89	*Kortrijk*	○		18 15	18 44			19 44				20 44				21 44				22 44		
50a	*Gent-Sint-Pieters*	○	17 38	17 45	18 04	18 38	18 45	19 04	19 38	19 38	19 45	20 00	20 38	20 38	20 45	21 04	21 38	21 38	21 45	22 04	22 38	22 38
50a	*Brugge*	○	18 01	18 24	18 27	19 01	19 27	19 27	20 01	20 01	20 24	20 24	21 01	21 01	21 27	21 27	22 01	22 01	22 27	22 27	23 01	23 01
50a	*Oostende*	○	18 16	18 40	19 03	19 16			20 16	20 16	20 39	20 39	21 16	21 16			22 16	22 16			23 16	23 16

ANVERS

Zoo d'Anvers

B-Excursion 101*

tab km			IR i 3644	IR h 3543	IR o 4242	IR j 3743	IR i 3645	IR h 3544	IR o 4243	IR j 3744	IR i 3646	IR o 4244
												5
0	**Brussel-Nationaal-Luchth.**		21 53	22 04	22 14	22 32	22 53	23 04	23 20	23 32	23 53	0 20
4	Zaventem					22 37				23 37		
6	Diegem					22 41				23 41		
11	**Schaarbeek/Schaerbeek**	○			22 25	22 46			23 31	23 46		0 31
11	**Schaarbeek/Schaerbeek**				22 26	22 48			23 32	23 48		0 32
14	**Brus./Brux.-Noord/Nord**	○	22 07	22 18	22 30	22 52	23 07	23 18	23 36	23 52	0 07	0 36
25	*Mechelen*	○	*22 34*	*22 39*	*22 58*	*23 18*		*23 58*	*0 09*			
25	*Antwerpen-Berchem*	○	*23 02*	*23 05*	*23 25*	*23 35*			*0 25*			
25	*Antwerpen-Centraal*	○	*23 06*	*23 09*		*23 44*		*0 37*				
36	*Leuven*	○		*23 02*	*23 02*	*23 27*		*0 22*	*0 22*	*0 28*		
21	*Hasselt*	○		*0 02*	*0 02*							
36	*Liège-Guillemins*	○		*23 55*	*23 55*	*0 17*				*1 21*		
161	*Namur*	○	*23 05*	*23 27*	*23 27*							
162	*Arlon*	○		*0 49*	*0 49*							
	Brussel-Bruxelles Noord/Nord		22 09	22 20	22 38	22 56	23 09	23 20	23 38	23 54	0 09	0 38
	Brussel-Bruxelles Centr.	○	22 12	22 23	22 41	22 59	23 12	23 23	23 41	23 57	0 12	0 41
	Brussel-Bruxelles Zuid/Midi	○	4 22 16	3 22 27	22 45	23 03	23 16	3 23 27	23 45	0 01	0 16	0 45
94	*Tournai*	○				*0 07*						
96	*Mons*	○	*23 15*	*23 15*			*0 23*	*0 23*				
124	*Charleroi-Sud*	○	*23 26*	*23 26*	*23 53*	*23 53*			*1 23*	*1 23*		
89	*Kortrijk*	○	*23 45*	*23 45*								
50a	*Gent-Sint-Pieters*	○	**22 45**	*23 04*	*23 38*	*23 38*	*0 12*	*0 12*				
50a	*Brugge*	○	*23 27*	*23 27*	*0 01*	*0 01*	*0 49*	*0 49*				
50a	*Oostende*	○			*0 16*	*0 16*	*1 07*	*1 07*				

1 Voir tableau 96.
2 Voir tableaux 50a, 75, 73.
3 Voir tableau 50.
4 Voir tableau 50a.
5 Ne circule pas les nuits du dimanche au lundi.
Circule également les nuits du vendredi au samedi.

1 Zie verder tabel 96.
2 Zie verder tabellen 50a, 75, 73.
3 Zie verder tabel 50.
4 Zie verder tabel 50a.
5 Rijdt niet de nachten van zondag op maandag.
Rijdt ook de nachten van vrijdag op zaterdag.

LOUVAIN

"Le trésor d'Alamire"

B-Excursion 199

37

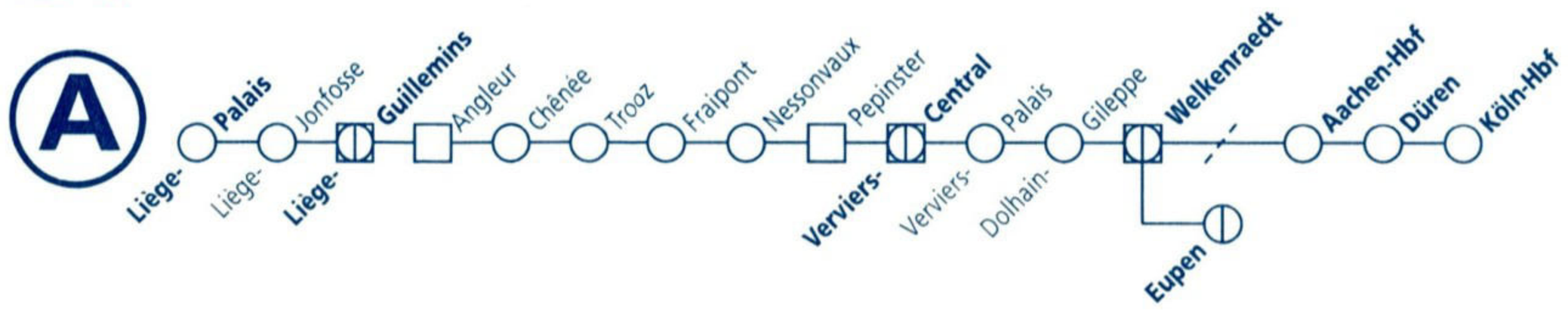

tab km			IC A 503	L 5455	L 5256	L 5456	IC A 504	L 5257	P 7494	L 5457	IC F 1705	IC A 411	L 5058	L 5258	L 5458	IC A 506	L 5259	9409	L 5459	IC F 1707	IC A 415	IC A 507
																		1				
0	**Liège-Palais**				6 04			7 04						8 04			9 04					
2	Liège-Jonfosse				6 07			7 07						8 07			9 07					
3	**Liège-Guillemins**	○			6 10			7 10						8 10			9 10					
118	*Mons*						*4 39*	*4 39*			**5 45**	*6 28*		*6 28*		*7 28*	*7 28*	*7 28*		**7 45**	*7 45*	*8 28*
130	*Charleroi-Sud*						*6 00*	*6 00*				*7 00*		*7 00*		*8 00*	*8 00*	*8 00*				*9 00*
125	*Namur*				*4 43*		*6 30*	*6 30*				*7 30*		*7 30*		*8 30*	*8 30*	*8 30*			*9 10*	*9 30*
36	*Bruxelles-Brussel* Midi/Zuid						**5 52**	*5 52*			**6 28**	**6 52**		*6 52*		**7 52**	*7 52*	**8 25**		**8 28**	**8 39**	**8 52**
36	*Bruxelles-Brussel* Centr.						**5 56**	*5 56*			**6 32**	**6 56**		*6 56*		**7 56**	*7 56*	*7 56*		**8 32**	**8 43**	**8 56**
36	*Bruxelles-Brussel* Nord/Noord						**6 02**	*6 02*			**6 37**	**7 02**		*7 02*		**8 02**	*8 02*	*8 02*		**8 37**	**8 50**	**9 02**
36	*Leuven*						**6 29**	*6 29*			**7 04**	**7 29**		*7 29*		**8 29**	*8 29*	*8 29*		**9 04**	**9 22**	**9 29**
0	**Liège-Guillemins**				6 16		**7 14**	7 16			**7 57**	**8 14**		8 16		**9 14**	9 16	**9 32**		**9 57**	**10 06**	**10 14**
3	Angleur				6 23		|	7 23			**8 02**	|	8 23		|	9 22	|		**10 02**	|	|
4	Chênée				6 25		|	7 25			|	|	8 25		|	9 24	|		|	|	|
11	Trooz				6 30		|	7 30			|	|	8 30		|	9 29	|		|	|	|
14	Fraipont				6 33		|	7 33			|	|	8 33		|	9 32	|		|	|	|
15	Nessonvaux				6 36		|	7 36			|	|	8 36		|	9 35	|		|	|	|
20	Pepinster			6 09	6 41	7 05	|	7 41	7 51	8 09	**8 16**	|	|	8 41	9 09	|	9 39	|	10 09	**10 16**	|	|
24	**Verviers-Central**	○		6 13	6 45	7 09	**7 32**	7 45	7 55	8 13	**8 20**	**8 31**	|	8 45	9 13	**9 32**	9 43	|	10 13	**10 20**	**10 23**	**10 32**
24	**Verviers-Central**				6 46		**7 34**	7 46	7 57			**8 32**	8 40	8 46		**9 34**	9 51				**10 24**	**10 34**
25	Verviers-Palais				6 48		|	7 48	8 00			|	|	8 48		|	9 53	|			|	|
32	Dolhain-Gileppe				6 53		|	7 53	8 05			|	|	8 53		|	9 58	|			|	|
38	**Welkenraedt**	○			6 59		**7 46**	7 59	8 11			|	8 51	8 59		**9 46**	10 04					**10 46**
	Welkenraedt																					
	Aachen-Hbf	○										**8 56**						**10 11**			**10 48**	
	Düren	○										**9 18**									**11 18**	
	Köln-Hbf	○										**9 47**						**10 57**			**11 47**	
38	**Welkenraedt**		**6 38**				**7 48**		8 12				8 53			**9 48**						
43	**Eupen**	○	**6 45**				**7 55**		8 19				9 00			**9 55**						

tab km			L 5060	L 5260	L 5460	IC A 508	L 5261	9417	L 5461	IC F 1709	IC A 419	L 5062	L 5262	L 5462	IC A 510	L 5263	9425	L 5463	IC F 1711	IC A 423	L 5064	L 5264
								[1]									[1]					
0	**Liège-Palais**			10 04			11 04						12 04			13 04						14 04
2	Liège-Jonfosse			10 07			11 07						12 07			13 07						14 07
3	**Liège-Guillemins**	○		10 10			11 10						12 10			13 10						14 10
118	*Mons*			*8 28*		*9 28*	*9 28*	*9 28*		**9 45**	*10 28*		*10 28*		*11 28*	*11 28*	*11 28*		**11 45**	*12 28*		*12 28*
130	*Charleroi-Sud*			*9 00*		*10 00*	*10 00*	*10 00*			*11 00*		*11 00*		*12 00*	*12 00*	*12 00*			*13 00*		*13 00*
125	*Namur*			*9 30*		*10 30*	*10 30*	*10 30*			*11 30*		*11 30*		*12 30*	*12 30*	*12 30*			*13 30*		*13 30*
36	*Bruxelles-Brussel* *Midi/Zuid*			*8 52*		**9 52**	*9 52*	**10 25**		**10 28**	**10 52**		*10 52*		**11 52**	*11 52*	**12 25**		**12 28**	**12 52**		*12 52*
36	*Bruxelles-Brussel* *Centr.*			*8 56*		**9 56**	*9 56*	*9 56*		**10 32**	**10 56**		*10 56*		**11 56**	*11 56*	*11 56*		**12 32**	**12 56**		*12 56*
36	*Bruxelles-Brussel* *Nord/Noord*			*9 02*		**10 02**	*10 02*	*10 02*		**10 37**	**11 02**		*11 02*		**12 02**	*12 02*	*12 02*		**12 37**	**13 02**		*13 02*
36	*Leuven*			*9 29*		**10 29**	*10 29*	*10 29*		**11 04**	**11 29**		*11 29*		**12 29**	*12 29*	*12 29*		**13 04**	**13 29**		*13 29*
0	**Liège-Guillemins**			10 16		**11 14**	11 16	**11 32**		**11 57**	**12 14**		12 16		**13 14**	13 16	**13 32**		**13 57**	**14 14**		14 16
3	Angleur			10 23			11 22			**12 02**			12 23			13 22			**14 02**			14 23
4	Chênée			10 25			11 24						12 25			13 24						14 25
11	Trooz			10 30			11 29						12 30			13 29						14 30
14	Fraipont			10 33			11 32						12 33			13 32						14 33
15	Nessonvaux			10 36			11 35						12 36			13 35						14 36
20	Pepinster			10 41	11 09		11 39		12 09	**12 16**			12 41	13 09		13 39		14 09	**14 16**			14 41
24	**Verviers-Central**	○		10 45	11 13	**11 32**	11 43		12 13	**12 20**	**12 31**		12 45	13 13	**13 32**	13 43		14 13	**14 20**	**14 31**		14 45
24	**Verviers-Central**		10 40	10 46		**11 34**	11 51		12 14		**12 32**	12 40	12 46		**13 34**	13 51				**14 32**	14 40	14 46
25	Verviers-Palais			10 48			11 53		12 16				12 48			13 53						14 48
32	Dolhain-Gileppe			10 53			11 58		12 21				12 53			13 58						14 53
38	**Welkenraedt**	○	10 51	10 59		**11 46**	12 04		12 27			12 51	12 59		**13 46**	14 04					14 51	14 59
	Welkenraedt																					
	Aachen-Hbf	○						**12 11**			**12 56**						**14 11**			**14 56**		
	Düren	○									**13 18**									**15 18**		
	Köln-Hbf	○						**12 57**			**13 47**						**14 57**			**15 47**		
38	**Welkenraedt**		10 53			**11 48**						12 53			**13 48**						14 53	
43	**Eupen**	○	11 00			**11 55**						13 00			**13 55**						15 00	

[1] Billet Thalys obligatoire.

[1] Thalys vervoerbewijs verplicht.

WELKENRAEDT - LIEGE - BRUXELLES → BLANKENBERGE

train direct tous les week-ends et jours fériés en période touristique

37

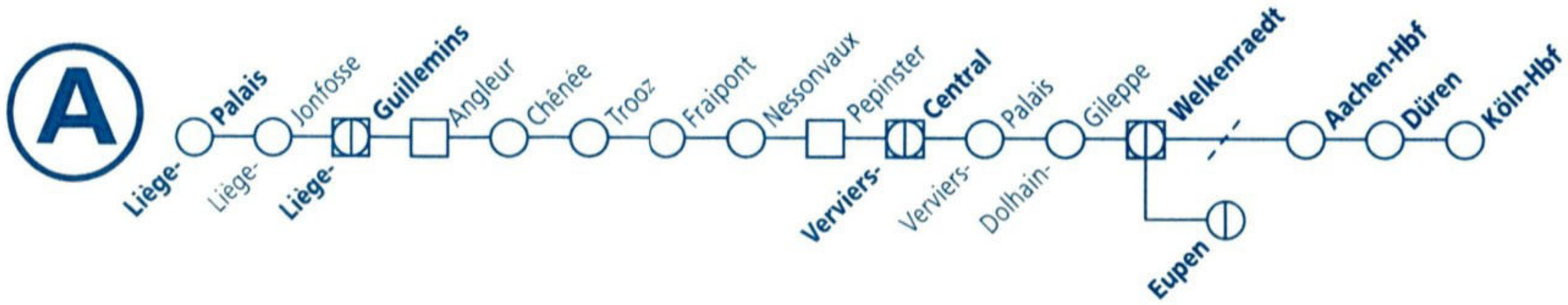

tab km			L 5464	IC A 512	L 5265	9433	L 5465	IC F 1713	IC A 427	L 5066	L 5266	P 8498	L 5466	IC A 514	L 5267	9441	P 8400	L 5467	IC F 1715	IC A 431	P 8401	L 5068
						f										f						
0	**Liège-Palais**				15 04						16 04	16 31			17 04							
2	Liège-Jonfosse				15 07						16 07	16 34			17 07							
3	**Liège-Guillemins**	○			15 10						16 10	16 37			17 10							
118	*Mons*			*13 28*	*13 28*	*13 28*		**13 45**	*14 28*		*14 28*			*15 28*	*15 28*	*15 28*			**15 45**	*16 28*	*16 28*	
130	*Charleroi-Sud*			*14 00*	*14 00*	*14 00*			*15 00*		*15 00*			*16 00*	*16 00*	*16 00*				*17 00*	*17 00*	
125	*Namur*			*14 30*	*14 30*	*14 30*			*15 30*		*15 30*			*16 30*	*16 30*	*16 30*				*17 30*	*17 30*	
36	*Bruxelles-Brussel* *Midi/Zuid*			**13 52**	*13 52*	**14 25**		**14 28**	**14 52**		*14 52*			**15 52**	*15 52*	**16 25**	16 09		**16 28**	**16 52**	*16 52*	
36	*Centr.*			**13 56**	*13 56*	*13 56*		**14 32**	**14 56**		*14 56*			**15 56**	*15 56*	*15 56*	16 13		**16 32**	**16 56**	*16 56*	
36	*Nord/Noord*			**14 02**	*14 02*	*14 02*		**14 37**	**15 02**		*15 02*			**16 02**	*16 02*	*16 02*	16 18		**16 37**	**17 02**	*17 02*	
36	*Leuven*			**14 29**	*14 29*	*14 29*		**15 04**	**15 29**		*15 29*			**16 29**	*16 29*	*16 29*	16 45		**17 04**	**17 29**	*17 29*	
0	**Liège-Guillemins**			**15 14**	15 16	**15 32**		**15 57**	**16 14**		16 16	16 39		**17 14**	17 16	**17 32**	17 43		**17 57**	**18 14**	18 18	
3	Angleur				15 22			**16 02**			16 23	16 44			17 22		17 48		**18 02**			
4	Chênée				15 24						16 25	16 47			17 24		17 51					
11	Trooz				15 29						16 30	16 53			17 29		17 57					
14	Fraipont				15 32						16 33	16 57			17 32		18 01					
15	Nessonvaux				15 35						16 36	17 00			17 35		18 04					
20	Pepinster		15 09		15 39		16 09	**16 16**			16 41	17 05	17 09		17 39		18 09	18 12	**18 16**			
24	**Verviers-Central**	○	15 13	**15 32**	15 43		16 13	**16 20**	**16 31**		16 45	17 09	17 13	**17 32**	17 43		18 12	18 16	**18 20**	**18 31**	18 36	
24	**Verviers-Central**			**15 34**	15 51		16 14		**16 32**	16 40	16 46	17 10		**17 34**	17 51		18 14			**18 32**	18 37	18 40
25	Verviers-Palais				15 53		16 16				16 48	17 13			17 53		18 17					
32	Dolhain-Gileppe				15 58		16 21				16 53	17 19			17 58		18 23					
38	**Welkenraedt**	○		**15 46**	16 04		16 27			16 51	16 59	17 24		**17 46**	18 04		18 28				18 48	18 51
	Welkenraedt																					
	Aachen-Hbf	○				**16 11**			**16 56**							**18 11**				**18 56**		
	Düren	○							**17 18**											**19 18**		
	Köln-Hbf	○				**16 57**			**17 47**							**18 57**				**19 47**		
38	**Welkenraedt**			**15 48**						16 53				**17 48**								18 53
43	**Eupen**	○		**15 55**						17 00				**17 55**								19 00

tab km			L 5268	P 8402	IC F 1716	L 5468	IC A 516	L 5069	L 5269	9449	L 5469	IC F 1717	IC A 517	L 5270	EN 225	L 5470	IC A 518	L 5271	9457	L 5471	IC F 1719	IC A 519
				[2]						[1]					[3]				[1]			
0	**Liège-Palais**		18 04						19 04					20 04				21 04				
2	Liège-Jonfosse		18 07						19 07					20 07				21 07				
3	**Liège-Guillemins**	○	18 10						19 10					20 10				21 10				
118	*Mons*		*16 28*		**16 45**		*17 28*		*17 28*	*17 28*		**17 45**	*18 28*	*18 28*	*18 28*		*19 28*	*19 28*	*19 28*		**19 45**	***20 28***
130	*Charleroi-Sud*		*17 00*				*18 00*		*18 00*	*18 00*			*19 00*	*19 00*	*19 00*		*20 00*	*20 00*	*20 00*			***21 00***
125	*Namur*		*17 30*				*18 30*		*18 30*	*18 30*			*19 30*	*19 30*	*19 30*		*20 30*	*20 30*	*20 30*			***21 30***
36	*Bruxelles-Brussel* *Midi/Zuid*		*16 52*	17 10	**17 28**		**17 52**		*17 52*	**18 25**		**18 28**	**18 52**	*18 52*	**19 10**		**19 52**	*19 52*	**20 25**		**20 28**	**20 52**
36	*Bruxelles-Brussel* *Centr.*		*16 56*	17 14	**17 32**		**17 56**		*17 56*	*17 56*		**18 32**	**18 56**	*18 56*			**19 56**	*19 56*	*19 56*		**20 32**	**20 56**
36	*Bruxelles-Brussel* *Nord/Noord*		*17 02*	17 22	**17 37**		**18 02**		*18 02*	*18 02*		**18 37**	**19 02**	*19 02*	**19 19**		**20 02**	*20 02*	*20 02*		**20 37**	**21 02**
36	*Leuven*		*17 29*	17 49	**18 04**		**18 29**		*18 29*	*18 29*		**19 04**	**19 29**	*19 29*	**19 46**		**20 29**	*20 29*	*20 29*		**21 04**	**21 29**
0	**Liège-Guillemins**		18 20	18 37	**18 57**		**19 14**		19 16	**19 32**		**19 57**	**20 14**	20 16	**20 32**		**21 14**	21 16	**21 32**		**21 57**	**22 14**
3	Angleur		18 25	18 42	**19 02**				19 22			**20 02**		20 22				21 22			**22 02**	
4	Chênée		18 27	|	|				19 24					20 24				21 24				
11	Trooz		18 32	|	|				19 29					20 29				21 29				
14	Fraipont		18 35	|	|				19 32					20 32				21 32				
15	Nessonvaux		18 38	|	|				19 35					20 35				21 35				
20	Pepinster		18 42	18 55	**19 16**	19 17			19 39		20 09	**20 16**		20 40		21 09		21 39		22 09	**22 16**	
24	**Verviers-Central**	○	18 46	18 59	**19 20**	19 21	**19 32**		19 43		20 13	**20 20**	**20 32**	20 44	**20 50**	21 13	**21 32**	21 43		22 13	**22 20**	**22 32**
24	**Verviers-Central**		18 47	19 01			**19 34**		19 51				**20 34**	20 45	**20 51**		**21 34**	21 51				**22 34**
25	Verviers-Palais		18 49	|			|		19 53					20 47				21 53				
32	Dolhain-Gileppe		18 54	|			|		19 58					20 52				21 58				
38	**Welkenraedt**	○	19 00	19 12			**19 46**		20 04				**20 46**	20 58			**21 46**	22 04				**22 46**
	Welkenraedt																					
	Aachen-Hbf	○								**20 11**					**21 18**				**22 11**			
	Düren	○								|					**21 50**			|			
	Köln-Hbf	○								**20 57**					**22 19**				**22 57**			
38	**Welkenraedt**							19 53					**20 48**				**21 48**					
43	**Eupen**	○						20 00					**20 55**				**21 55**					

[1] Billet Thalys obligatoire.
[2] Arrêt à Bruxelles-Congrès 17 17.
[3] Pas de compartiment fourgon.

[1] Thalys vervoerbewijs verplicht.
[2] Stopt te Brussel-Congres 17 17.
[3] Zonder bagageruim.

EUPEN

Vennbahn, Chemin de Fer Touristique des Hautes Fagnes

B-Excursion 183

37

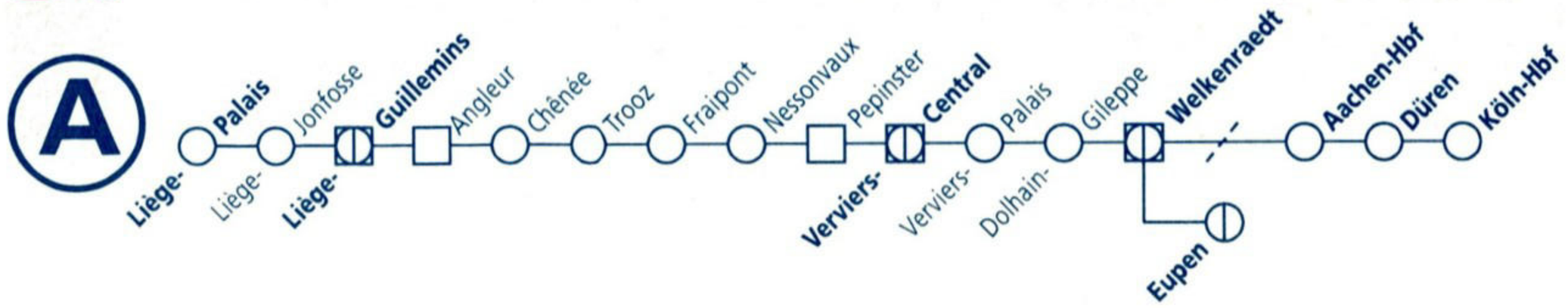

tab km			L 5272	IC A 520	IC A 521	INT 243 1 2	IC A 522		
0	**Liège-Palais**		22 04						
2	Liège-Jonfosse		22 07						
3	**Liège-Guillemins**	○	22 10						
118	*Mons*		*20 28*	*21 28*	*21 45*				
130	*Charleroi-Sud*		*21 00*	*22 00*		**23 28**			
125	*Namur*		*21 30*	*22 30*	*23 10*	**23 58**			
36	*Bruxelles-Brussel*	*Midi/Zuid*	*20 52*	**21 52**	**22 52**		**23 52**		
36		*Centr.*	*20 56*	**21 56**	**22 56**		**23 56**		
36		*Nord/Noord*	*21 02*	**22 02**	**23 02**		**0 02**		
36	*Leuven*		*21 29*	**22 29**	**23 29**		**0 30**		
0	**Liège-Guillemins**		22 16	**23 14**	**0 19**	**0 53**	**1 23**		
3	Angleur		22 23		**0 24**		**1 28**		
4	Chênée		22 25						
11	Trooz		22 30						
14	Fraipont		22 33						
15	Nessonvaux		22 36						
20	Pepinster		22 41		**0 37**		**1 41**		
24	**Verviers-Central**	○	22 45	**23 32**	**0 41**	**1 11**	**1 45**		
24	**Verviers-Central**		22 46	**23 34**	**0 42**		**1 46**		
25	Verviers-Palais		22 48						
32	Dolhain-Gileppe		22 53						
38	**Welkenraedt**	○	22 59	**23 46**	**0 53**		**1 57**		
	Welkenraedt								
	Aachen-Hbf	○							
	Düren	○							
	Köln-Hbf	○							
38	**Welkenraedt**								
43	**Eupen**	○							

1 Places assises uniquement en deuxième classe.
2 Pas de compartiment fourgon.

1 Zitplaatsen enkel in tweede klas.
2 Zonder bagageruim.

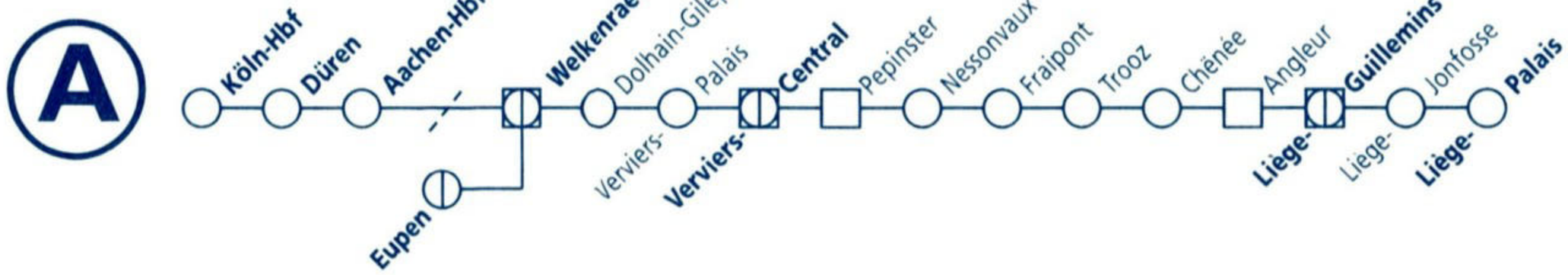

tab km			IC A 527	INT 242	L 5275	IC A 528	IC F 1728	L 5476	P 7400	L 5276	IC A 529	IC F 1729	L 5477	P 7402	L 5277	IC A 530	9414	P 7498	L 5478	EN 224	L 5278	L 5078
				2 3					7 ▲					9			10			3		
0	**Eupen**										**6 05**					**7 05**						8 00
5	**Welkenraedt**	○									**6 12**					**7 12**						8 07
	Köln-Hbf																**6 30**			**6 15**		
	Düren																			**6 45**		
	Aachen-Hbf																**7 14**			**7 26**		
	Welkenraedt	○																				
5	**Welkenraedt**		**3 47**		4 54	**5 07**			5 44	5 58	**6 14**		6 24	6 44	6 56	**7 14**		7 19			7 58	8 09
11	Dolhain-Gileppe				4 59					6 03			6 30		7 01			7 25			8 03	
18	Verviers-Palais				5 05					6 09			6 35		7 07			7 30			8 09	
19	**Verviers-Central**	○	**3 57**		5 07	**5 18**			5 55	6 11	**6 25**		6 37	6 55	7 09	**7 25**		7 32		**7 53**	8 11	8 20
19	**Verviers-Central**		**3 58**	**4 43**	5 08	**5 20**	**5 39**	5 47	5 57	6 12	**6 28**	**6 40**	6 38	6 57	7 10	**7 28**		7 38	7 47	**7 55**	8 12	
23	Pepinster		**4 03**		5 12		**5 44**	6 5 52	6 02	6 16		**6 45**	6 6 45	7 02	7 15			7 43	6 7 52		8 16	
28	Nessonvaux				5 17					6 21					7 20			7 47			8 21	
29	Fraipont				5 20					6 24					7 23			7 50			8 24	
32	Trooz				5 23					6 27					7 26			7 53			8 27	
39	Chênée				5 28					6 32					7 31			7 58			8 32	
40	Angleur		**4 15**		5 31				6 14	6 36		**6 58**		7 15	7 36			8 00			8 36	
43	**Liège-Guillemins**	○	1 **4 19**	4 **5 03**	5 35	1 **5 38**	5 **6 02**		8 6 18	6 41	1 **6 46**	5 **7 02**		1 7 20	7 39	1 **7 46**	11 **7 53**	8 04		1 **8 14**	8 41	
36	*Leuven*	○	**5 18**		*6 31*	**6 31**	**6 56**		7 15	*7 31*	**7 31**	**7 56**		8 09	*8 31*	**8 31**	*8 56*	*9 03*		**9 03**	*9 31*	
36	*Bruxelles-* Nord/Noord	○	**5 45**		*6 58*	**6 58**	**7 23**		7 46	*7 58*	**7 58**	**8 23**		8 37	*8 58*	**8 58**	*9 23*	*9 30*		**9 30**	*9 58*	
36	*Brussel* Centr.	○	**5 50**		*7 03*	**7 03**	**7 28**		7 54	*8 03*	**8 03**	**8 28**		8 46	*9 03*	**9 03**	*9 28*				*10 03*	
36	*Midi/Zuid*	○	**5 54**		*7 07*	**7 07**	**7 32**		7 58	*8 07*	**8 07**	**8 32**		8 50	*9 07*	**9 07**	**9 07**	*9 38*		**9 38**	*10 07*	
125	*Namur*	○		**6 01**	*6 30*	*6 30*				*7 30*	*7 30*	*8 17*			*8 30*	*8 30*	*8 50*	*9 17*			*9 30*	
130	*Charleroi-Sud*	○		**6 32**	*7 00*	*7 00*				*8 00*	*8 00*				*9 00*	*9 00*					*10 00*	
118	*Mons*	○			*7 32*	*7 32*	**8 15**			*8 32*	*8 32*	**9 15**			*9 32*	*9 32*	*10 15*				*10 32*	
0	**Liège-Guillemins**				5 45					6 45					7 41			8 06			8 45	
1	Liège-Jonfosse	○			5 48					6 48					7 44			8 09			8 48	
3	**Liège-Palais**	○			5 51					6 51					7 47			12 8 12			8 51	

1 Voir tableaux 36, 50a.
2 Places assises uniquement en deuxième classe.
3 Pas de compartiment fourgon.
4 Voir tableaux 125, 130, 130a.
5 Voir tableaux 36, 96, 78, 97.
6 Voir tableau 44.
7 Arrêt à Bruxelles-Congrès 7 51.
8 Voir tableau 36.
9 Arrêt à Bruxelles-Congrès 8 43.
10 Billet Thalys obligatoire.
11 Voir tableaux 36, 96.
12 Voir tableau 34.

1 Zie verder tabellen 36, 50a.
2 Zitplaatsen enkel in tweede klas.
3 Zonder bagageruim.
4 Zie verder tabellen 125, 130, 130a.
5 Zie verder tabellen 36, 96, 78, 97.
6 Zie verder tabel 44.
7 Stopt te Brussel-Congres 7 51.
8 Zie verder tabel 36.
9 Stopt te Brussel-Congres 8 43.
10 Thalys vervoerbewijs verplicht.
11 Zie verder tabellen 36, 96.
12 Zie verder tabel 34.

37

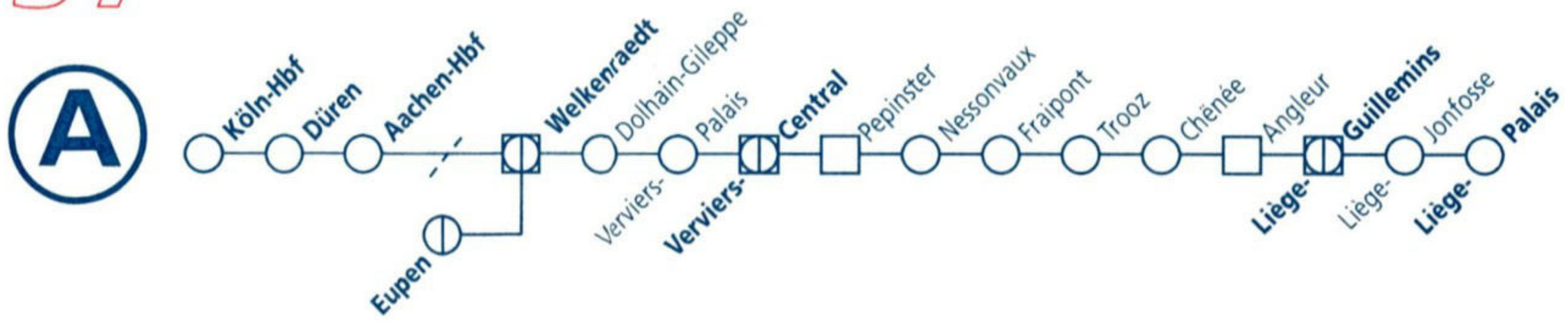

tab km			IC A 531	IC F 1731	L 5479	P 7495	9420	L 5279	IC A 532	L 5480	L 5280	L 5080	IC A 416	IC F 1733	L 5481	9328	L 5281	IC A 534	L 5482	L 5282	L 5082	IC A 420
							4									4						
0	**Eupen**					8 43			**9 05**			10 00						**11 05**			12 00	
5	**Welkenraedt**	○				8 50			**9 12**			10 07						**11 12**			12 07	
	Köln-Hbf						**8 02**						**9 14**			**10 02**						**11 14**
	Düren						|					**9 39**			|						**11 39**
	Aachen-Hbf						**8 49**						**10 04**			**10 49**						**12 04**
	Welkenraedt	○					|						|			|					|
5	**Welkenraedt**		**8 14**					8 54	**9 14**		9 58	10 09					10 54	**11 14**		11 58	12 09	
11	Dolhain-Gileppe		|					8 59	|		10 03	|				10 59	|		12 03	|	
18	Verviers-Palais		|					9 05	|		10 09	|				11 05	|		12 09	|	
19	**Verviers-Central**	○	**8 25**					9 07	**9 25**		10 11	10 20	**10 28**				11 07	**11 25**		12 11	12 20	**12 28**
19	**Verviers-Central**		**8 28**	**8 39**	8 47			9 14	**9 28**	9 47	10 12		**10 29**	**10 39**	10 47		11 14	**11 28**	11 47	12 12		**12 29**
23	Pepinster		|	**8 45**	3 8 52			9 18	.	3 9 52	10 16		|	**10 44**	3 10 52		11 18	|	3 11 52	12 16		|
28	Nessonvaux		|	|	|			9 22	|	|	10 21		|	|		11 22	|	|	12 21		|
29	Fraipont		|	|	|			9 25	|	|	10 24		|	|		11 25	|	|	12 24		|
32	Trooz		|	|	|			9 28	|	|	10 27		|	|		11 28	|	|	12 27		|
39	Chênée		|	|	|			9 33	|	|	10 32		|	|		11 33	|	|	12 32		|
40	Angleur		|	**8 58**	|			9 36	|	|	10 36		**10 58**	|		11 36	|	|	12 36		|
43	**Liège-Guillemins**	○	1 **8 46**	2 **9 02**			5 **9 28**	9 41	1 **9 46**		10 41		1 **10 46**	2 **11 02**		5 **11 28**	11 41	1 **11 46**		12 41		1 **12 46**
36	*Leuven*	○	**9 31**	**9 56**			*10 31*	*10 31*	**10 31**		*11 31*		**11 31**	**11 56**		*12 31*	*12 31*	**12 31**		*13 31*		**13 31**
36	*Bruxelles- Nord/Noord*	○	**9 58**	**10 23**			*10 58*	*10 58*	**10 58**		*11 58*		**11 58**	**12 23**		*12 58*	*12 58*	**12 58**		*13 58*		**13 58**
36	*Brussel Centr.*	○	**10 03**	**10 28**			*11 03*	*11 03*	**11 03**		*12 03*		**12 03**	**12 28**		*13 03*	*13 03*	**13 03**		*14 03*		**14 03**
36	*Midi/Zuid*	○	**10 07**	**10 32**			**10 37**	*11 07*	**11 07**		*12 07*		**12 07**	**12 32**		**12 37**	*13 07*	**13 07**		*14 07*		**14 07**
125	*Namur*	○	*9 30*	*10 17*			*10 30*	*10 30*	*10 30*		*11 30*		*11 30*	*12 17*		*12 30*	*12 30*	*12 30*		*13 30*		*13 30*
130	*Charleroi-Sud*	○	*10 00*				*11 00*	*11 00*	*11 00*		*12 00*		*12 00*			*13 00*	*13 00*	*13 00*		*14 00*		*14 00*
118	*Mons*	○	*10 32*	**11 15**			*11 32*	*11 32*	*11 32*		*12 32*		*12 32*	**13 15**		*13 32*	*13 32*	*13 32*		*14 32*		*14 32*
0	**Liège-Guillemins**							9 45			10 45						11 45			12 45		
1	Liège-Jonfosse	○						9 48			10 48						11 48			12 48		
3	**Liège-Palais**	○						9 51			10 51						11 51			12 51		

tab km			IC F 1735	L 5483	9336 [4]	L 5283	IC A 536	L 5484	L 5284	L 5084	IC A 537	IC A 424	IC F 1737	L 5485	9444 [4]	L 5285	IC A 538	L 5486	L 5286	L 5086	IC A 428	IC F 1739
0	**Eupen**						**13 05**			14 00							**15 05**			16 00		
5	**Welkenraedt**	○					**13 12**			14 07							**15 12**			16 07		
	Köln-Hbf				**12 02**							**13 14**			**14 02**						**15 14**	
	Düren											**13 39**									**15 39**	
	Aachen-Hbf				**12 49**							**14 12**			**14 49**						**16 04**	
	Welkenraedt	○																				
5	**Welkenraedt**			12 33		12 54	**13 14**		13 58	14 09	**14 14**					14 54	**15 14**		15 58	16 09		
11	Dolhain-Gileppe			12 39		12 59			14 03							14 59			16 03			
18	Verviers-Palais			12 44		13 05			14 09							15 05			16 09			
19	**Verviers-Central**	○		12 46		13 07	**13 25**		14 11	14 20	**14 25**	**14 36**				15 07	**15 25**		16 11	16 20	**16 28**	
19	**Verviers-Central**		**12 39**	12 47		13 14	**13 28**	13 47	14 12		**14 28**	**14 37**	**14 39**	14 47		15 14	**15 28**	15 47	16 12		**16 29**	**16 39**
23	Pepinster		**12 44**	[3] 12 52		13 18		[3] 13 52	14 16				**14 44**	[3] 14 52		15 18		[3] 15 52	16 16			**16 44**
28	Nessonvaux					13 22			14 21							15 22			16 21			
29	Fraipont					13 25			14 24							15 25			16 24			
32	Trooz					13 28			14 27							15 28			16 27			
39	Chênée					13 33			14 32							15 33			16 32			
40	Angleur		**12 58**			13 36			14 36				**14 58**			15 36			16 36			**16 58**
43	**Liège-Guillemins**	○	[2] **13 02**		[5] **13 28**	13 41	[1] **13 46**		14 41		[1] **14 46**	[1] **14 54**	[2] **15 02**		[5] **15 28**	15 41	[1] **15 46**		16 41		[1] **16 46**	[2] **17 02**
36	*Leuven*	○	**13 56**		*14 31*	*14 31*	**14 31**		*15 31*		**15 31**	**15 38**	**15 56**		*16 31*	*16 31*	**16 31**		*17 31*		**17 31**	**17 56**
36	*Bruxelles-Brussel* Nord/Noord	○	**14 23**		*14 58*	*14 58*	**14 58**		*15 58*		**15 58**	**16 12**	**16 23**		*16 58*	*16 58*	**16 58**		*17 58*		**17 58**	**18 23**
36	*Bruxelles-Brussel* Centr.	○	**14 28**		*15 03*	*15 03*	**15 03**		*16 03*		**16 03**	**16 18**	**16 28**		*17 03*	*17 03*	**17 03**		*18 03*		**18 03**	**18 28**
36	*Bruxelles-Brussel* Midi/Zuid	○	**14 32**		**14 37**	*15 07*	**15 07**		*16 07*		**16 07**	**16 22**	**16 32**		**16 37**	*17 07*	**17 07**		*18 07*		**18 07**	**18 32**
125	*Namur*	○	*14 17*		*14 30*	*14 30*	*14 30*		*15 30*		*15 30*	*15 50*	*16 17*		*16 30*	*16 30*	*16 30*		*17 30*		*17 30*	*18 17*
130	*Charleroi-Sud*	○			*15 00*	*15 00*	*15 00*		*16 00*		*16 00*				*17 00*	*17 00*	*17 00*		*18 00*		*18 00*	
118	*Mons*	○	**15 15**		*15 32*	*15 32*	*15 32*		*16 32*		*16 32*	*17 15*	**17 15**		*17 32*	*17 32*	*17 32*		*18 32*		*18 32*	**19 15**
0	**Liège-Guillemins**					13 45			14 45							15 45			16 45			
1	Liège-Jonfosse	○				13 48			14 48							15 48			16 48			
3	**Liège-Palais**	○				13 51			14 51							15 51			16 51			

[1] Voir tableaux 36, 50a.
[2] Voir tableaux 36, 96, 78, 97.
[3] Voir tableau 44.
[4] Billet Thalys obligatoire.
[5] Voir tableaux 36, 96.

[1] Zie verder tabellen 36, 50a.
[2] Zie verder tabellen 36, 96, 78, 97.
[3] Zie verder tabel 44.
[4] Thalys vervoerbewijs verplicht.
[5] Zie verder tabellen 36, 96.

LIEGE

Aquarium ULG + Sciences et Traditions

B-Excursion 136*

37

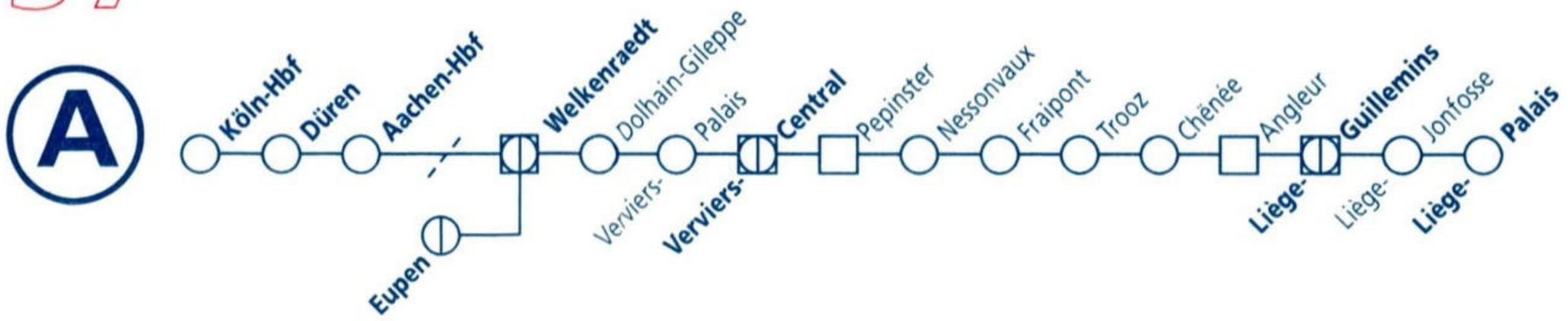

tab km			L 5487	9352	L 5287	IC A 540	L 5488	L 5288	L 5088	IC A 432	IC F 1741	L 5489	9360	L 5289	IC A 542	IC F 1742	L 5490	L 5290	L 5090	IC A 543	IC F 1743	L 5491
				2									2									
0	**Eupen**	○				**17 05**			18 00						**19 05**				20 01			
5	**Welkenraedt**	○				**17 12**			18 07						**19 12**				20 08			
	Köln-Hbf			**16 02**						**17 14**			**18 02**									
	Düren									**17 39**												
	Aachen-Hbf			**16 49**						**18 04**			**18 49**									
	Welkenraedt	○																				
5	**Welkenraedt**		16 33		16 54	**17 14**		17 58	18 09					18 54	**19 14**			19 58		**20 14**		
11	Dolhain-Gileppe		16 39		16 59			18 03						18 59				20 03				
18	Verviers-Palais		16 44		17 05			18 09						19 05				20 09				
19	**Verviers-Central**	○	16 46		17 07	**17 25**		18 11	18 20	**18 28**				19 07	**19 25**			20 11		**20 25**		
19	**Verviers-Central**		16 47		17 14	**17 28**	17 47	18 12		**18 29**	**18 39**	18 51		19 14	**19 28**	**19 39**	19 47	20 12		**20 28**	**20 39**	20 47
23	Pepinster		1 16 52		17 18		1 17 52	18 16			**18 44**	1 18 57		19 18		**19 45**	1 19 52	20 16			**20 44**	1 20 52
28	Nessonvaux				17 22			18 21						19 22				20 21				
29	Fraipont				17 25			18 24						19 25				20 24				
32	Trooz				17 28			18 27						19 28				20 27				
39	Chênée				17 33			18 32						19 33				20 32				
40	Angleur				17 36			18 36			**18 58**			19 36		**19 58**		20 36			**20 58**	
43	**Liège-Guillemins**	○		3 **17 28**	17 41	4 **17 46**		18 41		4 **18 46**	5 **19 02**		3 **19 28**	19 41	4 **19 46**	5 **20 02**		20 41		4 **20 46**	6 **21 02**	
36	*Leuven*	○		*18 31*	*18 31*	**18 31**		*19 31*		**19 31**	**19 56**		*20 31*	*20 31*	**20 31**	**20 56**		*21 31*		**21 31**	**21 56**	
36	*Bruxelles-* *Nord/Noord*	○		*18 58*	*18 58*	**18 58**		*19 58*		**19 58**	**20 23**		*20 58*	*20 58*	**20 58**	**21 23**		*21 58*		**21 58**	**22 23**	
36	*Centr.*	○		*19 03*	*19 03*	**19 03**		*20 03*		**20 03**	**20 28**		*21 03*	*21 03*	**21 03**	**21 28**		*22 03*		**22 03**	**22 28**	
36	*Brussel* *Midi/Zuid*	○		**18 37**	*19 07*	**19 07**		*20 07*		**20 07**	**20 32**		**20 37**	*21 07*	**21 07**	**21 32**		*22 07*		**22 07**	**22 32**	
125	*Namur*	○		*18 30*	*18 30*	*18 30*		*19 30*		*19 30*	*20 17*		*20 30*	*20 30*	*20 30*	*21 17*		*21 30*		*21 30*	*22 17*	
130	*Charleroi-Sud*	○		*19 00*	*19 00*	*19 00*		*20 00*		*20 00*			*21 00*	*21 00*	*21 00*			*22 00*		*22 00*		
118	*Mons*	○		*19 32*	*19 32*	*19 32*		*20 32*		*20 32*	**21 15**		*21 32*	*21 32*	*21 32*	**22 15**		*22 32*		*22 32*	**23 15**	
0	**Liège-Guillemins**				17 45			18 45						19 45				20 45				
1	Liège-Jonfosse	○			17 48			18 48						19 48				20 48				
3	**Liège-Palais**	○			17 51			18 51						19 51				20 51				

LUIK **B-Dagtrip 136***

Het aquarium ULG + wetenschap en traditie

tab km			L 5291	L 5091	IC A 438	L 5492	L 5092	IC A 545	
0	**Eupen**			21 00			22 00		
5	**Welkenraedt**	○		21 07			22 07		
	Köln-Hbf				**20 14**				
	Düren				**20 39**				
	Aachen-Hbf				**21 04**				
	Welkenraedt	○							
5	**Welkenraedt**		20 58	21 09				**22 14**	
11	Dolhain-Gileppe		21 03	|				|	
18	Verviers-Palais		21 09	|				|	
19	**Verviers-Central**	○	21 11	21 20	**21 28**			**22 25**	
19	**Verviers-Central**		21 12		**21 29**	21 47		**22 28**	
23	Pepinster		21 16		|	[1] 21 52		**22 32**	
28	Nessonvaux		21 21		|			|	
29	Fraipont		21 24		|			|	
32	Trooz		21 27		|			|	
39	Chênée		21 32		|			|	
40	Angleur		21 36		|			**22 43**	
43	**Liège-Guillemins**	○	21 41		[4] **21 46**			**22 47**	
36	*Leuven*	○	*22 31*		**22 31**			*23 56*	
36	*Bruxelles-Brussel* Nord/Noord	○	*22 58*		**22 58**			*0 23*	
36	*Bruxelles-Brussel* Centr.	○	*23 03*		**23 03**			*0 28*	
36	*Bruxelles-Brussel* Midi/Zuid	○	*23 07*		**23 07**			*0 32*	
125	*Namur*	○	*22 30*		*22 30*			*23 35*	
130	*Charleroi-Sud*	○	*23 00*		*23 00*			*0 11*	
118	*Mons*	○	*23 32*		*23 32*				
0	**Liège-Guillemins**		21 45						
1	Liège-Jonfosse	○	21 48						
3	**Liège-Palais**	○	21 51						

[1] Voir tableau 44.
[2] Billet Thalys obligatoire.
[3] Voir tableaux 36, 96.
[4] Voir tableaux 36, 50a.
[5] Voir tableaux 36, 96, 78, 97.
[6] Voir tableaux 36, 96, 78.

[1] Zie verder tabel 44.
[2] Thalys vervoerbewijs verplicht.
[3] Zie verder tabellen 36, 96.
[4] Zie verder tabellen 36, 50a.
[5] Zie verder tabellen 36, 96, 78, 97.
[6] Zie verder tabellen 36, 96, 78.

EUPEN

Vennbahn: toeristische spoorlijn van de Hoge Venen

VENNBAHN V.o.E. - Bahnhofstraße 70 - B-4730 Raeren - TEL.: 087/85 82 85

VERKEHRSTAGE 1999 - DATES DE CIRCULATION 1999

INFORMATION + RESERVIERUNG:

VENNBAHN V.o.E.,
Bahnhofstraße 70,
B-4730 RAEREN

Tel. : 087/85 82 85
Fax. : 087/85 82 89

Öffnungszeiten:

mo - fr :	09.00 - 12.00
samedi :	10.00 - 12.00
Betriebstage :	09.30 - 11.30

Dampfbetrieb
Vapeur

Dieselbetrieb
Diesel

FAHRPLAN 1999 / HORAIRES 1999

1 2	3	4	5	5	Bahnhof Gare	5	5	4	3	1 2
9 45	9 45	9 45	9 45	13 25	Eupen	13 10	19 15	19 15	19 15	19 15
10 20	10 20	10 20	10 20	14 00	Raeren	12 55	19 00	19 00	19 00	19 00
10 37	10 37	10 37	10 37	14 17	Roetgen	12 17	18 25	18 25	18 25	18 25
11 00	11 00	11 00	11 00	14 40	Lammersdorf	11 57	18 05	18 05	18 05	18 05
11 18	11 18	11 18	11 15	14 55	Monschau	11 40	17 48	17 48	17 48	17 48
11 33	11 33	11 33			Kalterherberg			17 32	17 32	17 32
11 51	11 51	11 51			Sourbrodt			17 17	17 17	17 17
12 02	12 02	12 02			Robertville			17 05	17 05	17 05
12 25	|	|			Weywertz			|	|	16 55
12 33	|	|			Bütgenbach			|	|	16 30
	12 33	12 30			Malmedy			16 30	16 30	
	12 50				Stavelot				16 12	
	13 00				Trois-Ponts				16 00	

1 Dampf - Fährt am 2.05, 6.06, 4.07, 1.08, 5.09, 3.10 und 31.10.
2 Diesel - Fährt am 13.05, 20.06, 18.07, 8.08, 22.08, 19.09 und 17.10.
3 Dampf - Fährt am 1.05, 5.06, 3.07, 31.07, 4.09, 2.10 und 30.10.
4 Diesel - Fährt am 16.05, 13.06, 11.07, 15.08, 12.09 und 10.10.
5 Diesel - Fährt am 27.06, 25.07, 29.08, 26.09 und 24.10.

1 Vapeur - Circule le 2.05, 6.06, 4.07, 1.08, 5.09, 3.10 et 31.10.
2 Diesel - Circule le 13.05, 20.06, 18.07, 8.08, 22.08, 19.09 et 17.10.
3 Vapeur - Circule le 1.05, 5.06, 3.07, 31.07, 4.09, 2.10 et 30.10.
4 Diesel - Circule le 16.05, 13.06, 11.07, 15.08, 12.09 et 10.10.
5 Diesel - Circule le 27.06, 25.07, 29.08, 26.09 et 24.10.

Pfingsten, 23.05.1999
10-jähriges Jubiläum Vereinsgründung
BAHNHOFSFEST IN RAEREN

Pentecôte 23.05.1999
10e anniversaire de notre association
FÊTE À LA GARE DE RAEREN


B-ExcurSiONS
Train + Vélo
B-DagTRiPS
Trein + Fiets

40

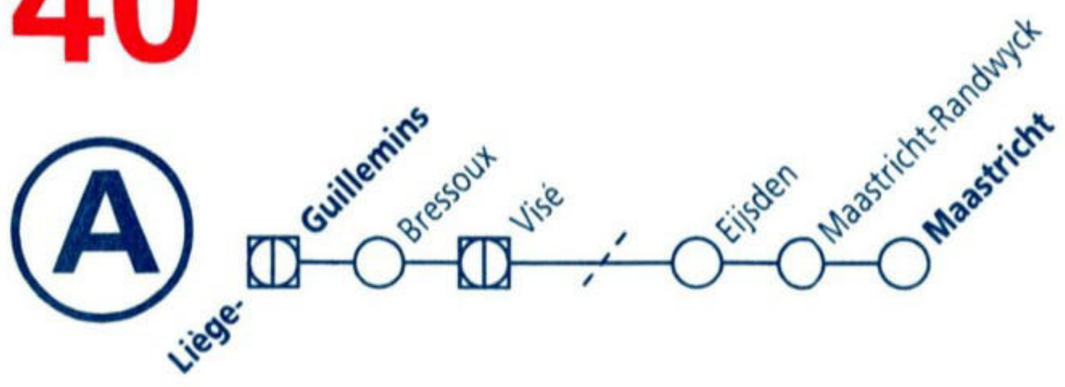

40

tab km			L 5355	L 5356	IC F 1704	L 5357	P 7450	L 5358	L 5359	IR C 4609	L 5360	L 5361	IR C 4611	L 5362	L 5363	IR C 4613	L 5364	L 5365	IR C 4615	L 5366	L 5367	IR C 4617
50a	*Oostende*					*4 38*		*5 44*	*6 44*		*7 44*	*8 44*		*9 44*	*10 44*		*11 44*	*12 44*		*13 44*	*14 44*	
50a	*Brugge*					*4 53*		*5 59*	*6 59*		*7 59*	*8 59*		*9 59*	*10 59*		*11 59*	*12 59*		*13 59*	*14 59*	
50a	*Gent-Sint-Pieters*					*5 22*		*6 22*	*7 22*		*8 22*	*9 22*		*10 22*	*11 22*		*12 22*	*13 22*		*14 22*	*15 22*	
36	*Bruxelles-* *Midi/Zuid*				**5 28**	*5 52*		*6 52*	*7 52*	*8 25*	*8 52*	*9 52*	*10 25*	*10 52*	*11 52*	*12 25*	*12 52*	*13 52*	*14 25*	*14 52*	*15 52*	*16 25*
36	*Brussel* *Centr.*				**5 32**	*5 56*		*6 56*	*7 56*		*8 56*	*9 56*		*10 56*	*11 56*		*12 56*	*13 56*		*14 56*	*15 56*	*16 13*
36	*Nord/Noord*				**5 37**	*6 02*		*7 02*	*8 02*		*9 02*	*10 02*		*11 02*	*12 02*		*13 02*	*14 02*		*15 02*	*16 02*	*16 18*
36	*Leuven*				**6 04**	*6 29*		*7 29*	*8 29*		*9 29*	*10 29*		*11 29*	*12 29*		*13 29*	*14 29*		*15 29*	*16 29*	*16 45*
130	*Charleroi-Sud*					*6 00*		*7 00*	*8 00*		*9 00*	*10 00*		*11 00*	*12 00*		*13 00*	*14 00*		*15 00*	*16 00*	
125	*Namur*			*4 43*	*6 10*	*6 30*		*7 30*	*8 30*		*9 30*	*10 30*		*11 30*	*12 30*		*13 30*	*14 30*		*15 30*	*16 30*	
125	*Huy*			*5 18*	*6 37*	*6 50*		*7 50*	*8 50*		*9 50*	*10 50*		*11 50*	*12 50*		*13 50*	*14 50*		*15 50*	*16 50*	
34	*Liège-Palais*		*4 52*	*6 04*	*6 54*	*7 04*		*8 04*	*9 04*	*9 34*	*10 04*	*11 04*	*11 34*	*12 04*	*13 04*	*13 34*	*14 04*	*15 04*	*15 34*	*16 04*	*17 04*	*17 34*
0	**Liège-Guillemins**		5 19	6 19	**7 05**	7 19		8 19	9 19	**9 50**	10 19	11 19	**11 50**	12 19	13 19	**13 50**	14 19	15 19	**15 50**	16 19	17 19	**17 50**
5	Bressoux		5 27	6 27	**7 14**	7 27		8 27	9 27	|	10 27	11 27	|	12 27	13 27	|	14 27	15 27	|	16 27	17 27	|
19	Visé	○	5 36	6 36	**7 20**	7 36	8 21	8 36	9 36	|	10 36	11 36	|	12 36	13 36	|	14 36	15 36	|	16 36	17 36	|
	Eijsden	○	5 40	6 40		7 40	8 26	8 40	9 40	|	10 40	11 40	|	12 40	13 40	|	14 40	15 40	|	16 40	17 40	|
	Maastricht-Randwyck	○	5 45	6 45		7 45	8 32	8 45	9 45	|	10 45	11 45	|	12 45	13 45	|	14 45	15 45	|	16 45	17 45	|
	Maastricht	○	5 49	6 49		7 49	8 36	8 49	9 49	**10 14**	10 49	11 49	**12 14**	12 49	13 49	**14 14**	14 49	15 49	**16 14**	16 49	17 49	**18 14**

BLEGNY

B-Excursion 132

Le Domaine Touristique de Blégny

tab km		L 5368	L 5369	IR c 4619	L 5370	L 5371	IR c 4621	L 5372	L 5373						
						1		1	1						
50a	*Oostende*	*15 44*	*16 44*		*17 44*	*18 44*		*19 44*	*20 44*						
50a	*Brugge*	*15 59*	*16 59*		*17 59*	*18 59*		*19 59*	*20 59*						
50a	*Gent-Sint-Pieters*	*16 22*	*17 22*		*18 22*	*19 22*		*20 22*	*21 22*						
36	*Bruxelles-Midi/Zuid*	*16 52*	*17 52*	*18 25*	*18 52*	*19 52*	*20 25*	*20 52*	*21 52*						
36	*Brussel-Centr.*	*16 56*	*17 56*		*18 56*	*19 56*		*20 56*	*21 56*						
36	*Brussel-Nord/Noord*	*17 02*	*18 02*		*19 02*	*20 02*		*21 02*	*22 02*						
36	*Leuven*	*17 29*	*18 29*		*19 29*	*20 29*		*21 29*	*22 29*						
130	*Charleroi-Sud*	*17 00*	*18 00*		*19 00*	*20 00*		*21 00*	*22 00*						
125	*Namur*	*17 30*	*18 30*		*19 30*	*20 30*		*21 30*	*22 30*						
125	*Huy*	*17 50*	*18 50*		*19 50*	*20 50*		*21 50*	*22 50*						
34	*Liège-Palais*	*18 04*	*19 04*	*19 34*	*20 04*	*21 04*	*21 34*	*22 04*							
0	**Liège-Guillemins**	18 19	19 19	**19 50**	20 19	21 19	**21 50**	22 19	23 19						
5	Bressoux	18 27	19 27		20 27	21 27		22 27	23 27						
19	Visé ○	18 36	19 36		20 36	21 36		22 36	23 36						
	Eijsden ○	18 40	19 40		20 40	21 40		22 40	23 40						
	Maastricht-Randwyck ○	18 45	19 45		20 45	21 45		22 45	23 45						
	Maastricht ○	18 49	19 49	**20 14**	20 49	21 49	**22 14**	22 49	23 49						

1 Ne circule pas le 31 déc 1999 entre Visé et Maastricht.

1 Rijdt niet op 31 dec 1999 tussen Wezet en Maastricht.

40

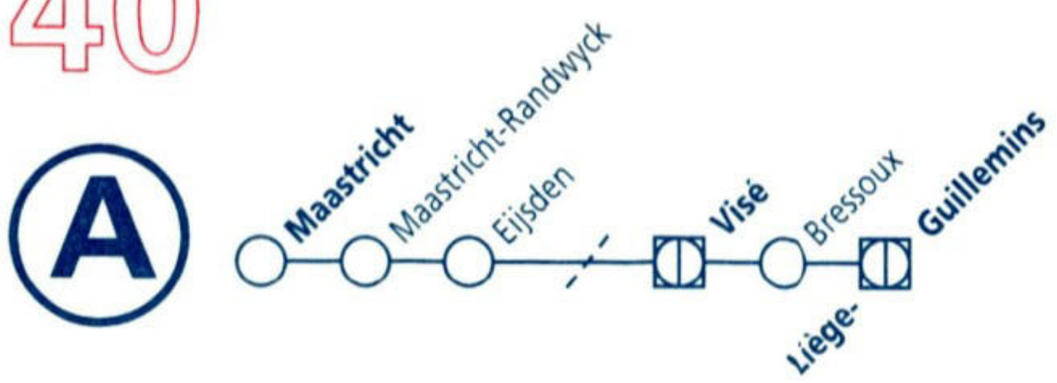

tab km			L 5376	P 7496	L 5377	IC F 1730	L 5378	IR C 4629	L 5379	L 5380	IR C 4631	L 5381	L 5382	IR C 4633	L 5383	L 5384	IR C 4635	L 5385	L 5386	IR C 4637	L 5387	L 5388
	Maastricht		6 10		7 10		8 10	**8 44**	9 10	10 10	**10 44**	11 10	12 10	**12 44**	13 10	14 10	**14 44**	15 10	16 10	**16 44**	17 10	18 10
	Maastricht-Randwyck		6 13		7 13		8 13	|	**9 13**	10 13	|	11 13	12 13	|	13 13	14 13	|	15 13	16 13	|	17 13	18 13
	Eijsden		6 19		7 19		8 19	|	9 19	10 19	|	**11 19**	12 19	|	13 19	14 19	|	15 19	16 19	|	17 19	18 19
0	Visé		6 24	6 40	7 24	**7 40**	8 24	|	9 24	10 24	|	11 24	12 24	|	13 24	14 24	|	15 24	16 24	|	17 24	18 24
14	Bressoux		6 33	6 50	7 33	**7 50**	8 33	|	9 33	10 33	|	11 33	12 33	|	13 33	14 33	|	15 33	16 33	|	17 33	18 33
19	**Liège-Guillemins**	○	6 40	6 57	7 40	**7 57**	8 40	**9 10**	9 40	10 40	**11 10**	11 40	12 40	**13 10**	13 40	14 40	**15 10**	15 40	16 40	**17 10**	17 40	18 40
34	*Liège-Palais*	○	*6 51*	*7 17*	*7 54*	*8 12*	*8 51*	*9 26*	*9 51*	*10 51*	*11 26*	*11 51*	*12 51*	*13 26*	*13 51*	*14 51*	*15 26*	*15 51*	*16 51*	*17 26*	*17 51*	*18 51*
125	*Huy*	○	*7 10*	*7 23*	*8 10*	*8 23*	*9 10*	|	*10 10*	*11 10*	|	*12 10*	*13 10*	|	*14 10*	*15 10*	|	*16 10*	*17 10*	|	*18 10*	*19 10*
125	*Namur*	○	*7 30*	*7 50*	*8 30*	*8 50*	*9 30*	|	*10 30*	*11 30*	|	*12 30*	*13 30*	|	*14 30*	*15 30*	|	*16 30*	*17 30*	|	*18 30*	*19 30*
130	*Charleroi-Sud*	○	*8 00*		*9 00*		*10 00*	|	*11 00*	*12 00*	|	*13 00*	*14 00*	|	*15 00*	*16 00*	|	*17 00*	*18 00*	|	*19 00*	*20 00*
36	*Leuven*	○	*7 31*	*7 56*	*8 31*	**8 56**	*9 31*	|	*10 31*	*11 31*	|	*12 31*	*13 31*	|	*14 31*	*15 31*	|	*16 31*	*17 31*	|	*18 31*	*19 31*
36	*Bruxelles-* *Brussel* *Nord/Noord*	○	*7 58*	*8 23*	*8 58*	**9 23**	*9 58*	|	*10 58*	*11 58*	|	*12 58*	*13 58*	|	*14 58*	*15 58*	|	*16 58*	*17 58*	|	*18 58*	*19 58*
36	*Centr.*	○	*8 03*	*8 28*	*9 03*	**9 28**	*10 03*	|	*11 03*	*12 03*	|	*13 03*	*14 03*	|	*15 03*	*16 03*	|	*17 03*	*18 03*	|	*19 03*	*20 03*
36	*Midi/Zuid*	○	*8 07*	*8 32*	*9 07*	**9 32**	*10 07*	*10 37*	*11 07*	*12 07*	*12 37*	*13 07*	*14 07*	*14 37*	*15 07*	*16 07*	*16 37*	*17 07*	*18 07*	*18 37*	*19 07*	*20 07*
50a	*Gent-Sint-Pieters*	○	*8 38*		*9 38*		*10 38*	|	*11 38*	*12 38*	|	*13 38*	*14 38*	|	*15 38*	*16 38*	|	*17 38*	*18 38*	|	*19 38*	*20 38*
50a	*Brugge*	○	*9 01*		*10 01*		*11 01*	|	*12 01*	*13 01*	|	*14 01*	*15 01*	|	*16 01*	*17 01*	|	*18 01*	*19 01*	|	*20 01*	*21 01*
50a	*Oostende*	○	*9 16*		*10 16*		*11 16*	|	*12 16*	*13 16*	|	*14 16*	*15 16*	|	*16 16*	*17 16*	|	*18 16*	*19 16*	|	*20 16*	*21 16*

GENT

Arteveldestad

B-Dagtrip 121

tab km			IR c 4639	L 5389	L 5390	IR c 4641	L 5391	L 5392	L 5393	L 5394
								2	2	2
	Maastricht		**18 44**	19 10	20 10	**20 44**	21 10	22 10	23 10	0 10
	Maastricht-Randwyck			19 13	20 13		21 13	22 13	23 13	0 13
	Eijsden			19 19	20 19		21 19	22 19	23 19	0 19
0	Visé			19 24	20 24		21 24	22 24	23 24	0 24
14	Bressoux			19 33	20 33		21 33	22 33	23 33	0 33
19	**Liège-Guillemins**	○	**19 10**	19 40	20 40	**21 10**	21 40	22 40	23 40	0 40
34	*Liège-Palais*	○	*19 26*	*19 51*	*20 51*	*21 26*	*21 51*	*23 06*	*0 06*	
125	*Huy*	○		*20 10*	*21 10*		*22 10*	*23 12*		
125	*Namur*	○		*20 30*	*21 30*		*22 30*	*23 35*		
130	*Charleroi-Sud*	○		*21 00*	*22 00*		*23 00*	*0 11*		
36	*Leuven*	○		*20 31*	*21 31*		*22 31*	*23 56*		
36	*Bruxelles-Brussel* Nord/Noord	○		*20 58*	*21 58*		*22 58*	*0 23*		
36	*Bruxelles-Brussel* Centr.	○		*21 03*	*22 03*		*23 03*	*0 28*		
36	*Bruxelles-Brussel* Midi/Zuid	○	*20 37*	*21 07*	*22 07*		*23 07*	*0 32*		
50a	*Gent-Sint-Pieters*	○		*21 38*	*22 38*		*23 38*			
50a	*Brugge*	○		*22 01*	*23 01*		*0 01*			
50a	*Oostende*	○		*22 16*	*23 16*		*0 16*			

1 Voir tableaux 36, 96, 78, 97.
2 Ne circule pas le 31 déc 1999 entre Maastricht et Visé.

1 Zie verder tabellen 36, 96, 78, 97.
2 Rijdt niet op 31 dec 1999 tussen Maastricht en Wezet.

COMBLAIN-AU-PONT

Op geologische ontdekking

B-Dagtrip 165

43

A

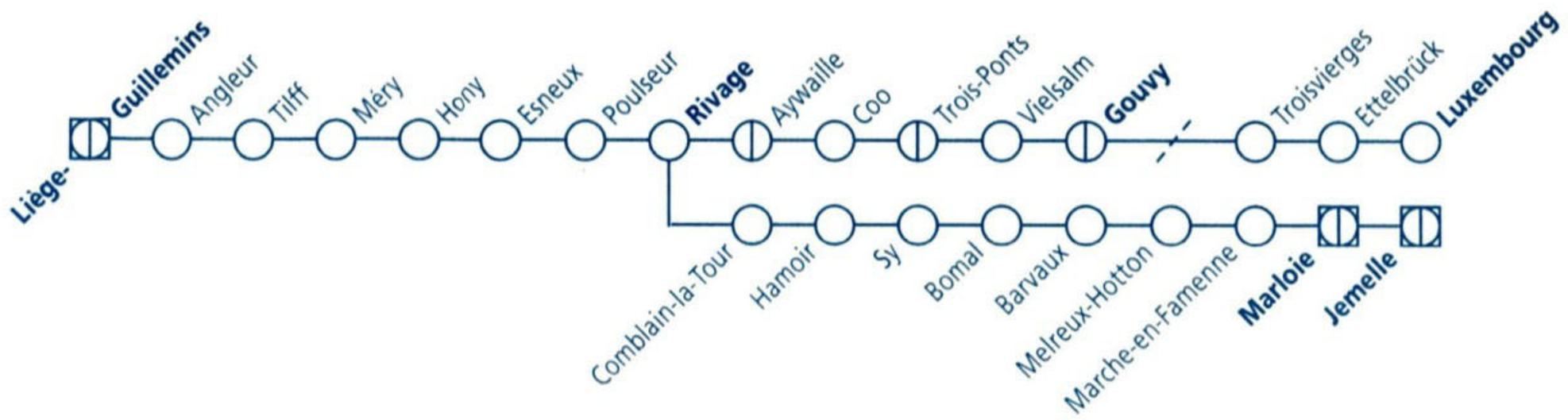

43

tab km			L 6306	L 6308	L 5555	L 5556	P 7488	IR m 4007	IR m 111	L 5558	IR m 4009	IR m 113	L 5560	IR m 4011	IR m 115	L 5562	P 7483 ③ ●	IR m 4013	IR m 117	L 5564	IR m 4015	IR m 119
36	*Bruxelles-Brussel*	*Midi/Zuid*						*5 28*		*6 52*	*7 28*		*8 52*	*9 28*		*10 52*	*11 28*	*11 28*		*12 52*	*13 28*	
36		*Centr.*						*5 32*		*6 56*	*7 32*		*8 56*	*9 32*		*10 56*	*11 32*	*11 32*		*12 56*	*13 32*	
36		*Nord/Noord*						*5 37*		*7 02*	*7 37*		*9 02*	*9 37*		*11 02*	*11 37*	*11 37*		*13 02*	*13 37*	
125	*Namur*							*6 30*			*8 30*			*10 30*			*12 10*	*12 30*			*14 30*	
34	*Liège-Palais*				5 17	6 26	6 48	*7 04*		8 26	*9 04*		10 26	*11 04*		12 26	12 58	*13 04*		14 26	*15 04*	
0	**Liège-Guillemins**				5 25	6 34	6 54	**7 15**		8 34	**9 15**		10 34	**11 15**		12 34	13 06	**13 15**		14 34	**15 15**	
3	Angleur				5 30	6 39	6 59	**7 20**		8 39	**9 20**		10 39	**11 20**		12 39	13 11	**13 20**		14 39	**15 20**	
9	Tilff				5 36	6 45	7 05	|		8 45	|		10 45	|		12 45	13 17	|		14 45	|	
13	Méry				5 40	6 49	7 09	|		8 49	|		10 49	|		12 49	13 21	|		14 49	|	
14	Hony				5 42	6 51	7 11	|		8 51	|		10 51	|		12 51	13 23	|		14 51	|	
15	Esneux				5 45	6 54	7 14	|		8 54	|		10 54	|		12 54	13 26	|		14 54	|	
19	Poulseur				5 49	6 58	7 18	**7 34**		8 58	**9 34**		10 58	**11 34**		12 58	13 30	**13 34**		14 58	**15 34**	
23	**Rivage**	○			5 53	7 02	7 22	**7 37**		9 02	**9 37**		11 02	**11 37**		13 02	13 34	**13 37**		15 02	**15 37**	
23	**Rivage**				5 53	7 02	7 23			9 02			11 02			13 02				15 02		
27	Comblain-la-Tour				5 57	7 06	7 27			9 06			11 06			13 06				15 06		
32	Hamoir				6 02	7 11	7 32			9 11			11 11			13 11				15 11		
36	Sy				6 06	7 15	7 36			9 15			11 15			13 15				15 15		
40	Bomal	○			6 10	7 19	7 40			9 19			11 19			13 19				15 19		
40	Bomal				6 11	7 20	7 41			9 20			11 20			13 20				15 20		
43	Barvaux				6 15	7 23	7 45			9 23			11 23			13 23				15 23		
51	Melreux-Hotton				6 22	7 31	7 51			9 31			11 31			13 31				15 31		
61	Marche-en-Famenne				6 29	7 38	7 58			9 38			11 38			13 38				15 38		
65	**Marloie**	○			6 32	7 41	8 01			9 41			11 41			13 41				15 41		
162	*Namur*	○			*7 20*	*8 20*				*10 20*			*12 20*			*14 20*				*16 20*		
65	**Marloie**				6 33	7 42	8 02			9 42			11 42			13 43				15 42		
71	**Jemelle**	○			6 38	7 47	8 07			9 47			11 47			13 48				15 47		
23	**Rivage**							**7 38**			**9 38**			**11 38**				**13 38**			**15 38**	
31	Aywaille							**7 47**			**9 47**			**11 47**				**13 47**			**15 47**	
55	Coo							**8 09**			**10 09**			**12 09**				**14 09**			**16 09**	
57	Trois-Ponts							**8 12**	**8 17**		**10 12**	**10 17**		**12 12**	**12 17**			**14 12**	**14 17**		**16 12**	**16 17**
69	Vielsalm								**8 29**			**10 29**			**12 29**				**14 29**			**16 29**
81	**Gouvy**	○	5 40	6 37					**8 38**			**10 38**			**12 38**				**14 38**			**16 38**
	Troisvierges	○	5 49	6 46					**8 47**			**10 47**			**12 47**				**14 47**			**16 47**
	Ettelbruck	○	6 24	7 26					**9 21**			**11 21**			**13 21**				**15 21**			**17 21**
	Luxembourg	○	6 57	7 57					**9 47**			**11 47**			**13 47**				**15 47**			**17 47**

tab km			L 5565	IR m 4016	L 5566	P 8482	IR m 4017	IR m 121	L 5567	P 8483	L 5568	P 8484	IR m 4019	IR m 123	L 5570	IR m 4021	IR m 125	L 5572	IR m 4023
36	Bruxelles- Midi/Zuid		*13 52*	*14 28*	*14 52*	*15 28*	*15 28*		*15 52*	*16 28*	*16 52*	*17 10*	*17 28*		*18 52*	*19 28*		*20 52*	*21 28*
36	Brussel Centr.		*13 56*	*14 32*	*14 56*	*15 32*	*15 32*		*15 56*	*16 32*	*16 56*	*17 14*	*17 32*		*18 56*	*19 32*		*20 56*	*21 32*
36	Nord/Noord		*14 02*	*14 37*	*15 02*	*15 37*	*15 37*		*16 02*	*16 37*	*17 02*	*17 22*	*17 37*		*19 02*	*19 37*		*21 02*	*21 37*
125	*Namur*			*15 30*		*16 10*	*16 30*			*17 10*			*18 30*			*20 30*			*22 10*
34	*Liège-Palais*		15 26	*16 04*	16 26	16 57	*17 04*		17 26	17 58	18 26	18 30	*19 04*		20 26	*21 04*		22 26	*22 43*
0	**Liège-Guillemins**		15 34	**16 15**	16 34	17 04	**17 15**		17 34	18 07	18 34	18 41	**19 15**		20 34	**21 15**		22 34	**23 06**
3	Angleur		15 39	**16 20**	16 39	17 08	**17 20**		17 39	18 12	18 39	18 46	**19 20**		20 39	**21 20**		22 39	**23 10**
9	Tilff		15 45	|	16 45	17 14	|		17 45	18 18	18 45	18 52	|		20 45	|		22 45	|
13	Méry		15 49	|	16 49	17 18	|		17 49	18 22	18 49	18 56	|		20 49	|		22 49	|
14	Hony		15 51	|	16 51	17 21	|		17 51	18 25	18 51	18 59	|		20 51	|		22 51	|
15	Esneux		15 54	|	16 54	17 23	|		17 54	18 27	18 54	19 02	|		20 54	|		22 54	|
19	Poulseur		15 58	**16 34**	16 58	17 27	**17 34**		17 58	18 32	18 58	19 07	**19 34**		20 58	**21 34**		22 58	**23 23**
23	**Rivage**	○	16 02	**16 37**	17 02	17 31	**17 37**		18 02	18 36	19 02	19 11	**19 37**		21 02	**21 37**		23 02	**23 27**
23	**Rivage**		16 02		17 02	17 31			18 02		19 02				21 02			23 02	
27	Comblain-la-Tour		16 06		17 06	17 35			18 06		19 06				21 06			23 06	
32	Hamoir		16 11		17 11	17 40			18 11		19 11				21 11			23 11	
36	Sy		16 15		17 15	17 44			18 15		19 15				21 15			23 15	
40	Bomal	○	16 19		17 19	17 48			18 19		19 19				21 19			23 19	
40	Bomal		16 20		17 20	17 48			18 20		19 20				21 20			23 20	
43	Barvaux		16 23		17 23	17 52			18 23		19 23				21 23			23 23	
51	Melreux-Hotton		16 31		17 31	17 58			18 31		19 31				21 31			23 31	
61	Marche-en-Famenne		16 38		17 38	18 06			18 38		19 38				21 38			23 38	
65	**Marloie**	○	16 41		17 41	18 10			18 41		19 41				21 41			23 41	
162	*Namur*	○	*17 20*		*18 20*				*19 20*		*20 20*				*22 20*				
65	**Marloie**		16 42		17 42	18 11			18 42		19 43				21 42			23 42	
71	**Jemelle**	○	16 47		17 47	18 16			18 47		19 48				21 47			23 47	
23	**Rivage**			**16 38**			**17 38**			18 37		19 12	**19 38**			**21 38**			**23 27**
31	Aywaille			**16 47**			**17 47**			18 47		19 21	**19 47**			**21 47**			**23 36**
55	Coo			**17 13**			**18 09**			19 13		19 40	**20 09**			**22 09**			**23 55**
57	Trois-Ponts			**17 17**			**18 12**	**18 17**		19 17		19 44	**20 12**	**20 17**		**22 12**	**22 17**		**23 59**
69	Vielsalm			**17 29**				**18 29**		19 29		19 55		**20 29**			**22 29**		**0 10**
81	**Gouvy**	○		**17 39**				**18 38**		19 39		20 05		**20 38**			**22 38**		**0 20**
	Troisvierges	○						**18 47**						**20 47**			**22 47**		
	Ettelbruck	○						**19 21**						**21 21**			**23 21**		
	Luxembourg	○						**19 47**						**21 47**			**23 47**		

1 Ne circule pas le 27 déc 1999.

1 Rijdt niet op 27 dec 1999.

AYWAILLE

B-Excursion 103*

Visite du Monde Sauvage et des Grottes de Remouchamps

43

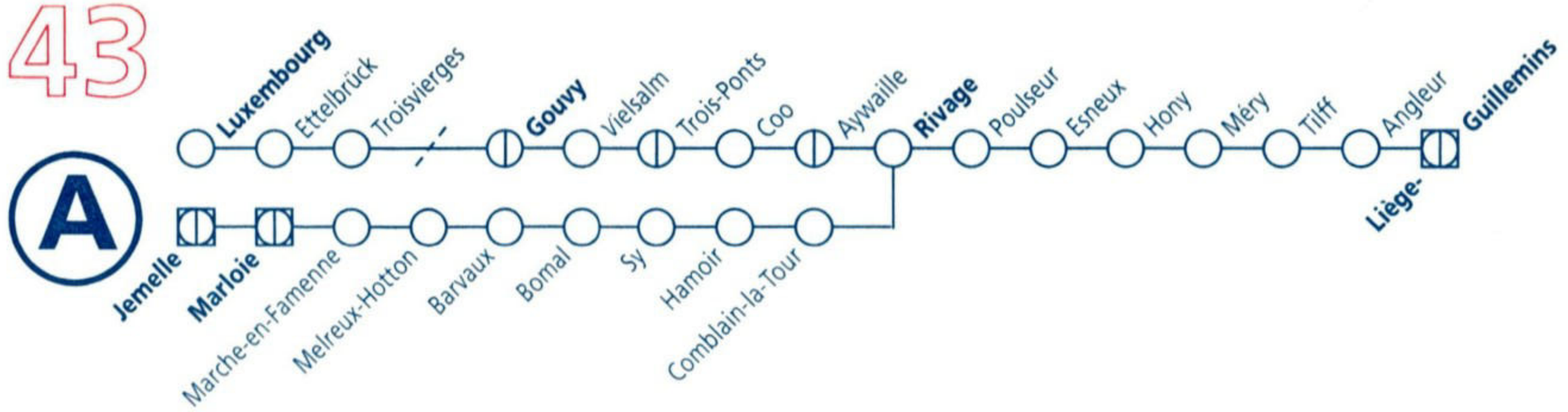

43

tab km			L 5575	P 7484	L 5577	P 7485	L 5578	IR m 4028	L 5579	P 7486	IR m 108	IR m 4029	L 5581	IR m 110	IR m 4031	L 5583	IR m 112	IR m 4033	L 5585	IR m 114	IR m 4035	L 5587
	Luxembourg										**7 13**			**9 13**			**11 13**			**13 13**		
	Ettelbruck										**7 39**			**9 39**			**11 39**			**13 39**		
	Troisvierges										**8 13**			**10 13**			**12 13**			**14 13**		
0	**Gouvy**			5 10		6 15		**7 18**		7 50	**8 22**			**10 22**			**12 22**			**14 22**		
12	Vielsalm			5 21		6 26		**7 29**		8 01	**8 33**			**10 33**			**12 33**			**14 33**		
24	Trois-Ponts			5 32		6 38		**7 41**		8 11	**8 43**	**8 47**		**10 43**	**10 47**		**12 43**	**12 47**		**14 43**	**14 47**	
26	Coo			5 35		6 41		**7 45**				**8 51**			**10 51**			**12 51**			**14 51**	
50	Aywaille			5 55		7 02		**8 12**				**9 12**			**11 12**			**13 12**			**15 12**	
58	**Rivage**	○		6 03		7 11		**8 19**				**9 19**			**11 19**			**13 19**			**15 19**	
0	**Jemelle**		4 13		6 05		7 13		8 13				10 13			12 13			14 13			16 13
6	**Marloie**	○	4 18		6 10		7 18		8 18				10 18			12 18			14 18			16 18
162	*Namur*						*6 39*		*7 40*				*9 40*			*11 40*			*13 40*			*15 40*
6	**Marloie**		4 19		6 11		7 19		8 19				10 19			12 19			14 19			16 19
10	Marche-en-Famenne		4 22		6 14		7 22		8 22				10 22			12 22			14 22			16 22
20	Melreux-Hotton		4 30		6 22		7 30		8 30				10 30			12 30			14 30			16 30
28	Barvaux		4 37		6 29		7 37		8 37				10 37			12 37			14 37			16 37
31	Bomal	○	4 40		6 32		7 40		8 40				10 40			12 40			14 40			16 40
31	Bomal		4 41		6 33		7 41		8 41				10 41			12 41			14 41			16 41
35	Sy		4 45		6 37		7 45		8 45				10 45			12 45			14 45			16 45
39	Hamoir		4 49		6 41		7 49		8 49				10 49			12 49			14 49			16 49
44	Comblain-la-Tour		4 54		6 46		7 54		8 54				10 54			12 54			14 54			16 54
48	**Rivage**	○	4 58		6 50		7 58		8 58				10 58			12 58			14 58			16 58
48	**Rivage**		4 58	6 04	6 50	7 12	7 58	**8 21**	8 58			**9 21**	10 58		**11 21**	12 58		**13 21**	14 58		**15 21**	16 58
52	Poulseur		5 02	6 09	6 54	7 17	8 02	**8 26**	9 02			**9 26**	11 02		**11 26**	13 02		**13 26**	15 02		**15 26**	17 02
56	Esneux		5 07	6 14	6 59	7 23	8 07	|	9 07			|	11 07		|	13 07		|	15 07		|	17 07
57	Hony		5 09	6 16	7 01	7 25	8 09	|	9 09			|	11 09		|	13 09		|	15 09		|	17 09
58	Méry		5 11	6 19	7 03	7 28	8 11	|	9 11			|	11 11		|	13 11		|	15 11		|	17 11
62	Tilff		5 15	6 23	7 07	7 32	8 15	|	9 15			|	11 15		|	13 15		|	15 15		|	17 15
68	Angleur		5 22	6 30	7 14	7 39	8 22	**8 39**	9 22			**9 39**	11 22		**11 39**	13 22		**13 39**	15 22		**15 39**	17 22
71	**Liège-Guillemins**	○	5 26	6 34	7 18	7 44	8 26	**8 43**	9 26			**9 43**	11 26		**11 43**	13 26		**13 43**	15 26		**15 43**	17 26
34	*Liège-Palais*	○	5 34	6 43	7 30	7 54	8 34	*9 06*	9 34			*10 06*	11 34		*12 06*	13 34		*14 06*	15 34		*16 06*	17 34
125	*Namur*	○		*7 30*		*8 30*		*9 30*				*10 30*			*12 30*			*14 30*			*16 30*	
36	*Bruxelles-Brussel* Nord/Noord	○	*6 58*	*7 58*	*8 37*	*8 58*	*9 58*	*9 58*	*10 58*			*10 58*	*12 58*		*12 58*	*14 58*		*14 58*	*16 58*		*16 58*	*18 58*
36	*Bruxelles-Brussel* Centr.	○	*7 03*	*8 03*	*8 46*	*9 03*	*10 03*	*10 03*	*11 03*			*11 03*	*13 03*		*13 03*	*15 03*		*15 03*	*17 03*		*17 03*	*19 03*
36	*Bruxelles-Brussel* Midi/Zuid	○	*7 07*	*8 07*	*8 50*	*9 07*	*10 07*	*10 07*	*11 07*			*11 07*	*13 07*		*13 07*	*15 07*		*15 07*	*17 07*		*17 07*	*19 07*

tab km		IR m 116	IR m 4037	L 5588	L 5589	IR m 118	IR m 4039	L 5591		IR m 120	IR m 4041	L 5593	IR m 122	IR m 4043	
	Luxembourg	**15 13**				**17 13**				**19 13**			**21 13**		
	Ettelbruck	**15 39**				**17 39**				**19 39**			**21 39**		
	Troisvierges	**16 13**				**18 13**				**20 13**			**22 13**		
0	**Gouvy**	**16 22**				**18 22**				**20 22**			**22 22**		
12	Vielsalm	**16 33**				**18 33**				**20 33**			**22 33**		
24	Trois-Ponts	**16 43**	**16 47**			**18 43**	**18 47**			**20 43**	**20 47**		**22 43**	**22 47**	
26	Coo		**16 51**				**18 51**				**20 51**			**22 51**	
50	Aywaille		**17 12**				**19 12**				**21 12**			**23 12**	
58	**Rivage** ○		**17 19**				**19 19**				**21 19**			**23 19**	
0	**Jemelle**			17 13	18 10			20 13				22 13			
6	**Marloie** ○			17 18	18 15			20 18				22 18			
162	*Namur*			*16 40*	*17 40*			*19 40*				*21 40*			
6	**Marloie**			17 19	18 19			20 19				22 19			
10	Marche-en-Famenne			17 22	18 22			20 22				22 22			
20	Melreux-Hotton			17 30	18 30			20 30				22 30			
28	Barvaux			17 37	18 37			20 37				22 37			
31	Bomal ○			17 40	18 40			20 40				22 40			
31	Bomal			17 41	18 41			20 41				22 41			
35	Sy			17 45	18 45			20 45				22 45			
39	Hamoir			17 49	18 49			20 49				22 49			
44	Comblain-la-Tour			17 54	18 54			20 54				22 54			
48	**Rivage** ○			17 58	18 58			20 58				22 58			
48	**Rivage**		**17 21**	17 58	18 58		**19 21**	20 58			**21 21**	22 58		**23 21**	
52	Poulseur		**17 26**	18 02	19 02		**19 26**	21 02			**21 26**	23 02		**23 26**	
56	Esneux			18 07	19 07			21 07				23 07			
57	Hony			18 09	19 09			21 09				23 09			
58	Méry			18 11	19 11			21 11				23 11			
62	Tilff			18 15	19 15			21 15				23 15			
68	Angleur		**17 39**	18 22	19 22		**19 39**	21 22			**21 39**	23 22		**23 39**	
71	**Liège-Guillemins** ○		**17 43**	18 26	19 26		**19 43**	21 26			**21 43**	23 26		**23 43**	
34	*Liège-Palais* ○		*18 06*	18 34	19 34		*20 06*	21 34			*22 06*	23 34		*0 06*	
125	*Namur* ○		*18 30*				*20 30*				*22 30*				
36	*Bruxelles-Brussel* *Nord/Noord* ○		*18 58*	*19 58*	*20 58*		*20 58*	*22 58*			*22 58*				
36	*Centr.* ○		*19 03*	*20 03*	*21 03*		*21 03*	*23 03*			*23 03*				
36	*Midi/Zuid* ○		*19 07*	*20 07*	*21 07*		*21 07*	*23 07*			*23 07*				

ℹ Voir tableau 34.

ℹ Zie verder tabel 34.

BARVAUX

Durbuy Aventure

B-Excursion 156*/164*

44

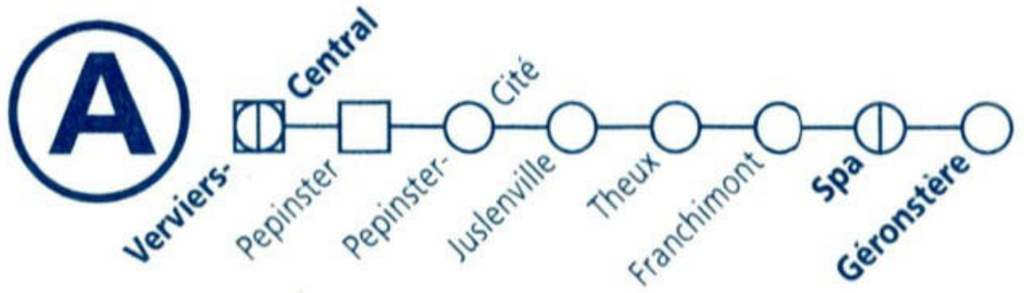

tab km			L 5476	L 5477	L 5478	L 5479	L 5480	L 5481	L 5482	L 5483	L 5484	L 5485	L 5486	L 5487	L 5488	L 5489	L 5490	L 5491	L 5492
37	*Köln-Hbf*							*9 14*		*11 14*		*13 14*		*15 14*		*17 14*			*20 14*
37	*Eupen*			*6 05*	*7 05*		*9 05*		*11 05*		*13 05*		*15 05*		*17 05*		*19 05*		
37	*Welkenraedt*			6 24	*7 19*	*8 14*	*9 14*		*11 14*	12 33	*13 14*	*14 14*	*15 14*	16 33	*17 14*		*19 14*	*20 14*	
50a	*Oostende*				*4 38*	*5 44*	*6 44*	*7 44*	*8 44*	*9 44*	*10 44*	*11 44*	*12 44*	*13 44*	*14 44*	*15 44*	*16 44*	*17 44*	*18 44*
50a	*Brugge*				*4 53*	*5 59*	*6 59*	*7 59*	*8 59*	*9 59*	*10 59*	*11 59*	*12 59*	*13 59*	*14 59*	*15 59*	*16 59*	*17 59*	*18 59*
50a	*Gent-Sint-Pieters*				*5 22*	*6 22*	*7 22*	*8 22*	*9 22*	*10 22*	*11 22*	*12 22*	*13 22*	*14 22*	*15 22*	*16 22*	*17 22*	*18 22*	*19 22*
36	*Bruxelles-Brussel*	*Midi/Zuid*			*5 52*	*6 52*	*7 52*	*8 52*	*9 52*	*10 52*	*11 52*	*12 52*	*13 52*	*14 52*	*15 52*	*16 52*	*17 52*	*18 52*	*19 52*
36		*Centr.*			*5 56*	*6 56*	*7 56*	*8 56*	*9 56*	*10 56*	*11 56*	*12 56*	*13 56*	*14 56*	*15 56*	*16 56*	*17 56*	*18 56*	*19 56*
36		*Nord/Noord*			*6 02*	*7 02*	*8 02*	*9 02*	*10 02*	*11 02*	*12 02*	*13 02*	*14 02*	*15 02*	*16 02*	*17 02*	*18 02*	*19 02*	*20 02*
36	*Leuven*				*6 29*	*7 29*	*8 29*	*9 29*	*10 29*	*11 29*	*12 29*	*13 29*	*14 29*	*15 29*	*16 29*	*17 29*	*18 29*	*19 29*	*20 29*
37	*Liège-Guillemins*				*7 14*	*8 14*	*9 16*	*10 14*	*11 16*	*12 14*	*13 16*	*14 14*	*15 16*	*16 14*	*17 16*	*18 20*	*19 16*	*20 14*	*21 16*
0	**Verviers-Central**		5 47	6 38	7 47	8 47	9 47	10 47	11 47	12 47	13 47	14 47	15 47	16 47	17 47	18 51	19 47	20 47	21 47
4	Pepinster		5 52	6 45	7 52	8 52	9 52	10 52	11 52	12 52	13 52	14 52	15 52	16 52	17 52	18 57	19 52	20 52	21 52
5	Pepinster-Cité		5 54	6 47	7 54	8 54	9 54	10 54	11 54	12 54	13 54	14 54	15 54	16 54	17 54	18 59	19 54	20 54	21 54
7	Juslenville		5 57	6 50	7 57	8 57	9 57	10 57	11 57	12 57	13 57	14 57	15 57	16 57	17 57	19 02	19 57	20 57	21 57
8	Theux		6 01	6 54	8 01	9 01	10 01	11 01	12 01	13 01	14 01	15 01	16 01	17 01	18 01	19 06	20 01	21 01	22 01
10	Franchimont		6 03	6 56	8 03	9 03	10 03	11 03	12 03	13 03	14 03	15 03	16 03	17 03	18 03	19 08	20 03	21 03	22 03
16	**Spa**		6 09	7 02	8 09	9 09	10 09	11 09	12 09	13 09	14 09	15 09	16 09	17 09	18 09	19 14	20 09	21 09	22 09
17	**Géronstère**	○	6 12	7 05	8 12	9 12	10 12	11 12	12 12	13 12	14 12	15 12	16 12	17 12	18 12	19 17	20 12	21 12	22 12

SPA

Thermen van Spa

B-Dagtrip 166*-175*

44

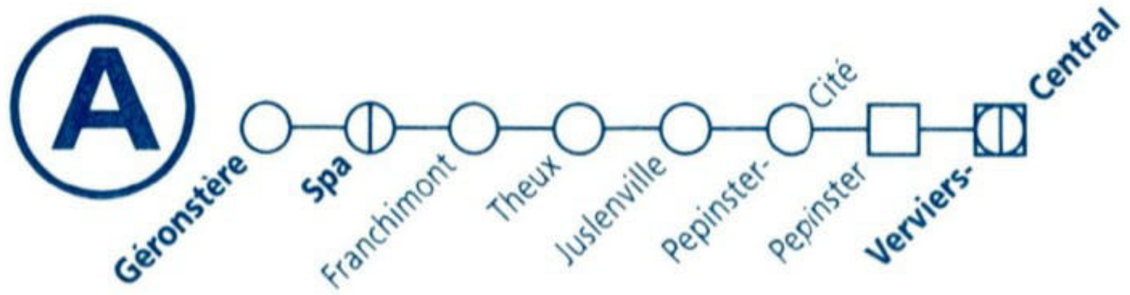

tab km			L 5455	L 5456	P 7494	L 5457	L 5458	L 5459	L 5460	L 5461	L 5462	L 5463	L 5464	L 5465	L 5466	L 5467	L 5468	L 5469	L 5470	L 5471		
0	**Géronstère**		5 47	6 40	7 25	7 47	8 47	9 47	10 47	11 47	12 47	13 47	14 47	15 47	16 47	17 47	18 53	19 47	20 47	21 47		
1	**Spa**		5 51	6 44	7 33	7 51	8 51	9 51	10 51	11 51	12 51	13 51	14 51	15 51	16 51	17 51	18 57	19 51	20 51	21 51		
7	Franchimont		5 57	6 50	7 39	7 57	8 57	9 57	10 57	11 57	12 57	13 57	14 57	15 57	16 57	17 57	19 02	19 57	20 57	21 57		
9	Theux		6 01	6 54	7 43	8 01	9 01	10 01	11 01	12 01	13 01	14 01	15 01	16 01	17 01	18 01	19 06	20 01	21 01	22 01		
10	Juslenville		6 03	6 56	7 45	8 03	9 03	10 03	11 03	12 03	13 03	14 03	15 03	16 03	17 03	18 03	19 08	20 03	21 03	22 03		
12	Pepinster-Cité		6 06	6 59	7 48	8 06	9 06	10 06	11 06	12 06	13 06	14 06	15 06	16 06	17 06	18 06	19 11	20 06	21 06	22 06		
13	Pepinster		6 09	7 05	7 51	8 09	9 09	10 09	11 09	12 09	13 09	14 09	15 09	16 09	17 09	18 12	19 17	20 09	21 09	22 09		
17	**Verviers-Central**	○	6 13	7 09 [1]	7 55	8 13	9 13	10 13	11 13	[1] 12 13	13 13	14 13	15 13	[1] 16 13	17 13	18 16	19 21	20 13	21 13	22 13		
37	*Liège-Guillemins*	○	*6 46*	*7 46*	*8 41*	*8 46*	*9 46*	*10 46*	*11 46*	*12 46*	*13 46*	*14 46*	*15 46*	*16 46*	*17 46*	*18 46*	*19 46*	*20 46*	*21 46*	*22 47*		
36	*Leuven*	○	*7 31*	*8 31*		*9 31*	*10 31*	*11 31*	*12 31*	*13 31*	*14 31*	*15 31*	*16 31*	*17 31*	*18 31*	*19 31*	*20 31*	*21 31*	*22 31*			
36	*Bruxelles-Brussel* Nord/Noord	○	*7 58*	*8 58*		*9 58*	*10 58*	*11 58*	*12 58*	*13 58*	*14 58*	*15 58*	*16 58*	*17 58*	*18 58*	*19 58*	*20 58*	*21 58*	*22 58*			
36	*Bruxelles-Brussel* Centr.	○	*8 03*	*9 03*		*10 03*	*11 03*	*12 03*	*13 03*	*14 03*	*15 03*	*16 03*	*17 03*	*18 03*	*19 03*	*20 03*	*21 03*	*22 03*	*23 03*			
36	*Bruxelles-Brussel* Midi/Zuid	○	*8 07*	*9 07*		*10 07*	*11 07*	*12 07*	*13 07*	*14 07*	*15 07*	*16 07*	*17 07*	*18 07*	*19 07*	*20 07*	*21 07*	*22 07*	*23 07*			
50a	*Gent-Sint-Pieters*	○	*8 38*	*9 38*		*10 38*	*11 38*	*12 38*	*13 38*	*14 38*	*15 38*	*16 38*	*17 38*	*18 38*	*19 38*	*20 38*	*21 38*	*22 38*	*23 38*			
50a	*Brugge*	○	*9 01*	*10 01*		*11 01*	*12 01*	*13 01*	*14 01*	*15 01*	*16 01*	*17 01*	*18 01*	*19 01*	*20 01*	*21 01*	*22 01*	*23 01*	*0 01*			
50a	*Oostende*	○	*9 16*	*10 16*		*11 16*	*12 16*	*13 16*	*14 16*	*15 16*	*16 16*	*17 16*	*18 16*	*19 16*	*20 16*	*21 16*	*22 16*	*23 16*	*0 16*			
37	*Welkenraedt*	○		*7 46*	8 11		*9 46*	*10 46*	*11 46*	12 27	*13 46*		*15 46*	16 27	*17 46*	*18 48*	*19 46*	*20 46*	*21 46*	*22 46*		
37	*Eupen*	○		*7 55*	8 19		*9 55*		*11 55*		*13 55*		*15 55*		*17 55*	*19 00*		*20 55*	*21 55*			
37	*Köln-Hbf*	○				*9 47*		*11 47*		*13 47*		*15 47*		*17 47*		*19 47*						

[1] Voir tableau 37.

[1] Zie verder tabel 37.

COO
Télécoo

B-Excursion 144

50

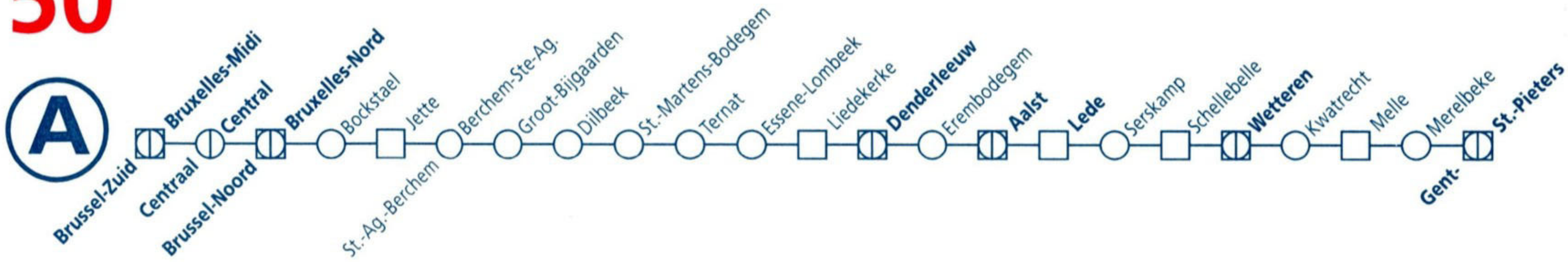

50

tab km			P 7949	L 2055	IR h 3526	IC L 2327	L 1776	L 2276	IC K 2226	L 2056	IR h 3527	IC L 2328	L 1777	L 2277	IC K 2227	P 7969	P 7953	P 7070	L 2057	IR h 3528	IC L 2329	P 7954
														3		●		▲				▲
0	**Brussel-Bruxelles**	**Zuid/Midi**		5 06						6 06									7 05			
		Centr.		5 10						6 10									7 09			
		Noord/Nord		5 15						6 15									7 15			
6	Bockstael			5 19						6 19									7 19			
8	Jette			5 22						6 22									7 22			
11	St.-Ag.-Berchem-Ste-Ag.			5 25						6 25									7 25			
12	Groot-Bijgaarden			5 27						6 27									7 27			
15	Dilbeek			5 30						6 30									7 30			
17	Sint-Martens-Bodegem			5 33						6 33									7 33			
20	Ternat			5 36						6 36									7 36			
24	Essene-Lombeek			5 40						6 40									7 40			
25	Liedekerke			5 42						6 42									7 42			
26	**Denderleeuw**	○		5 45						6 45									7 45			
36	*Leuven*							*5 00*	**5 27**			*5 58*		*5 58*	**6 27**					*6 33*	*6 58*	
36c	*Brussel-Nationaal-Luchth.*									**6 04**		*6 04*			*6 28*					**7 03**	*7 03*	
0	**Brussel-Bruxelles**	**Noord/Nord**				**5 28**		5 47	**5 55**		**6 20**	**6 34**		6 47	**6 55**					**7 20**	**7 34**	
		Centr.				**5 32**		5 51	**5 59**		**6 24**	**6 38**		6 51	**6 59**					**7 24**	**7 38**	
		Zuid/Midi				**5 36**		5 57	**6 04**		**6 30**	**6 44**		6 57	**7 04**	7 24				**7 30**	**7 44**	
24	Liedekerke								**6 18**		**6 44**				**7 18**					**7 44**		
25	**Denderleeuw**	○				1 **5 50**		2 6 12	**6 20**		**6 47**	1 **6 58**		2 7 12	**7 20**	2 7 39				**7 47**	1 **7 58**	
25	**Denderleeuw**		5 03	5 46	**5 49**		6 11		**6 22**	6 46	**6 49**		7 11		**7 22**		7 42		7 46	**7 49**		8 02
29	Erembodegem		5 07	5 50	**5 53**		6 15			6 50	**6 53**		7 15						7 50	**7 53**		8 06
32	**Aalst**	○	5 11	5 54	**5 57**		6 19		**6 28**	6 54	**6 57**		7 19		**7 28**				7 54	**7 57**		8 10
32	**Aalst**		5 12		**5 58**				**6 30**		**6 58**				**7 30**			7 34		**7 58**		
37	**Lede**		5 16		**6 03**				**6 35**		**7 03**				**7 35**			7 38		**8 03**		
39	Serskamp		5 19		**6 06**						**7 06**							7 41		**8 06**		
43	Schellebelle		5 23		**6 10**						**7 10**							7 45		**8 10**		
45	**Wetteren**		5 26		**6 13**				**6 42**		**7 13**				**7 42**			7 48		**8 13**		
49	Kwatrecht		5 30		**6 17**						**7 17**							7 52		**8 17**		
52	Melle		5 33		**6 20**						**7 20**							7 55		**8 20**		
55	Merelbeke		5 36		**6 23**						**7 23**							7 59		**8 23**		
60	**Gent-Sint-Pieters**	○	5 41		**6 28**				**6 52**		**7 28**				**7 52**		8 00	8 04		**8 28**		
50a	*Brugge*	○	*6 22*		*6 53*				*7 27*		*7 53*				*8 27*		*8 27*			*8 53*		
50a	*Oostende*	○			*7 08*						*8 08*									*9 08*		
50a	*Blankenberge*	○							*7 48*						*8 48*		*8 48*					
50a	*Knokke*	○							*7 53*						*8 53*		*8 53*					

tab			L	L	L	IC K	IC K	P	L	IR h	IC J	IC L	L	L	L	IC K	IC K	L	IR h	IC L	L	L
			1778	*2278*	*2157*	*2228*	*2228*	*7955*	*2058*	*3529*	*2128*	*2330*	*1779*	*2279*	*2158*	*2229*	*2229*	*2059*	*3530*	*2331*	*1780*	*2280*
km				[4]	[5]	☼	[7]				[8] ☼ [9]			[11]	[12]	☼	[7]					
0	**Brussel-Bruxelles**	**Zuid/Midi**							8 06									9 06				
		Centr.							8 10									9 10				
		Noord/Nord							8 15									9 15				
6	Bockstael				7 49				8 19						8 49			9 19				
8	Jette				7 52				8 22						8 52			9 22				
11	St.-Ag.-Berchem-Ste-Ag.				7 55				8 25						8 55			9 25				
12	Groot-Bijgaarden				7 57				8 27						8 57			9 27				
15	Dilbeek				8 00				8 30						9 00			9 30				
17	Sint-Martens-Bodegem				8 03				8 33						9 03			9 33				
20	Ternat				8 06				8 36						9 06			9 36				
24	Essene-Lombeek				8 10				8 40						9 10			9 40				
25	Liedekerke				8 12				8 42						9 12			9 42				
26	**Denderleeuw**	○			8 15				8 45						9 15			9 45				
36	*Leuven*			*7 11*		**7 27**	**7 27**			*7 39*	*7 39*	*7 58*		*8 11*		**8 27**	**8 27**		*8 33*	*8 58*		*9 05*
36c	*Brussel-Nationaal-Luchth.*					*7 31*	*7 31*			**8 04**	*7 48*	*8 04*				*8 27*	*8 27*		**9 04**	*9 04*		*9 20*
0	**Brussel-Bruxelles**	**Noord/Nord**		7 48		**7 55**	**7 55**			**8 20**	**8 17**	**8 34**		8 47		**8 55**	**8 55**		**9 20**	**9 34**		9 47
		Centr.		7 52		**7 59**	**7 59**			**8 24**	**8 21**	**8 38**		8 51		**8 59**	**8 59**		**9 24**	**9 38**		9 51
		Zuid/Midi		7 57		**8 04**	**8 04**			**8 30**	**8 33**	**8 44**		8 57		**9 04**	**9 04**		**9 30**	**9 44**		9 57
24	Liedekerke					**8 18**	**8 18**			**8 44**						**9 18**	**9 18**		**9 44**			
25	**Denderleeuw**	○		[2] 8 12		**8 20**	**8 20**			**8 47**	**8 50**	[1] **8 58**		[2] 9 12		**9 20**	**9 20**		**9 47**	[1] **9 58**		[2] 10 12
25	**Denderleeuw**		8 11		8 16	**8 22**	**8 22**	8 40	8 46	**8 49**	**8 51**		9 11		9 16	**9 22**	**9 22**	9 46	**9 49**		10 11	
29	Erembodegem		8 15		8 20			8 44	8 50	**8 53**			9 15		9 20			9 50	**9 53**		10 15	
32	**Aalst**	○	8 19		8 24	**8 28**	**8 28**	8 48	8 54	**8 57**			9 19		9 24	**9 28**	**9 28**	9 54	**9 57**		10 19	
32	**Aalst**					**8 30**	**8 30**			**8 58**						**9 30**	**9 30**		**9 58**			
37	**Lede**					**8 35**	**8 35**			**9 03**						**9 35**	**9 35**		**10 03**			
39	Serskamp									**9 06**									**10 06**			
43	Schellebelle									**9 10**									**10 10**			
45	**Wetteren**					**8 42**	**8 42**			**9 13**						**9 42**	**9 42**		**10 13**			
49	Kwatrecht									**9 17**									**10 17**			
52	Melle									**9 20**									**10 20**			
55	Merelbeke									**9 23**									**10 23**			
60	**Gent-Sint-Pieters**	○				[6] **8 52**	**8 52**			**9 28**	[10] **9 07**					[6] **9 52**	**9 52**		**10 28**			
50a	*Brugge*	○				**9 24**	*9 27*			*9 53*	**9 33**					**10 24**	*10 20*		*10 53*			
50a	*Oostende*	○				*9 48*				*10 08*	**9 48**					*10 35*	*10 35*		*11 08*			
50a	*Blankenberge*	○				**9 37**	*9 48*				*9 58*					**10 37**	*10 48*					
50a	*Knokke*	○				*9 53*	*9 53*									*10 53*	*10 53*					

[1] Voir tableaux 89, 69.
[2] Voir tableau 89.
[3] Continue également vers Grammont comme train P 5227.
[4] Continue également vers Grammont comme train P 5228.
[5] Etterbeek 7 35, Bruxelles-Q.L. 7 39, Bruxelles-Schuman 7 42.
[6] Voir tableau 50a.
[7] Ne circule pas pendant la période de circulation des trains touristiques.
[8] Destination La Panne 10 12, ainsi que Ostende 9 48 comme train T 6828 (Gand-Saint-Pierre D. 9 11).
[9] Bruxelles-Q.L. 8 05, Bruxelles-Schuman 8 08.
[10] Voir tableau 73.
[11] Continue également vers Grammont comme train P 5229.
[12] Etterbeek 8 35, Bruxelles-Q.L. 8 39, Bruxelles-Schuman 8 42.

[1] Zie verder tabellen 89, 69.
[2] Zie verder tabel 89.
[3] Rijdt ook verder naar Geraardsbergen als trein P 5227.
[4] Rijdt ook verder naar Geraardsbergen als trein P 5228.
[5] Etterbeek 7 35, Brussel-L.W. 7 39, Brussel-Schuman 7 42.
[6] Zie verder tabel 50a.
[7] Rijdt niet tijdens de rijperiode van de toeristentreinen.
[8] Bestemming De Panne 10 12, evenals Oostende 9 48 als trein T 6828 (Gent-Sint-Pieters V. 9 11).
[9] Brussel-L.W. 8 05, Brussel-Schuman 8 08.
[10] Zie verder tabel 73.
[11] Rijdt ook verder naar Geraardsbergen als trein P 5229.
[12] Etterbeek 8 35, Brussel-L.W. 8 39, Brussel-Schuman 8 42.

50

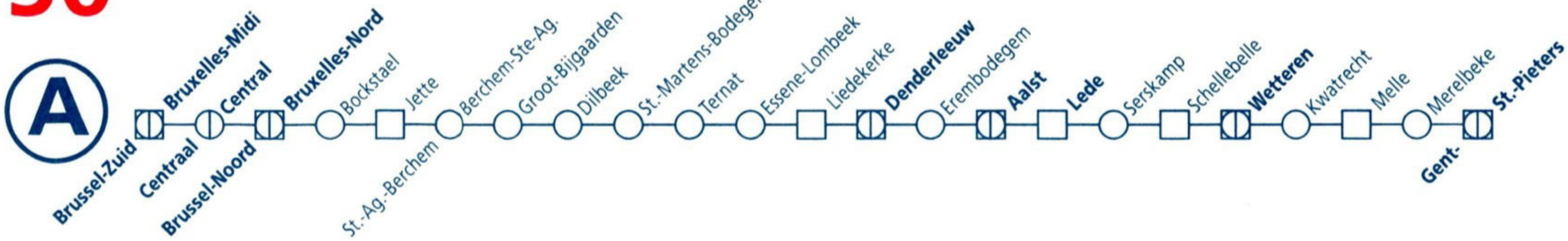

50

tab km		L 2159	IC K 2230	IC K 2230	L 2060	IR h 3531	IC L 2332	L 1781	L 2281	L 2160	IC K 2231	L 2061	IR h 3532	P 7076	IC L 2333	L 1782	L 2282	L 2161	IC K 2232	L 2062	IR h 3533
		1	☼	3						6				●				7			
0	**Brussel-Bruxelles Zuid/Midi**				10 06							11 06								12 06	
	Centr.				10 10							11 10								12 10	
	Noord/Nord				10 15							11 15								12 15	
6	Bockstael	9 49			10 19					10 49		11 19						11 49		12 19	
8	Jette	9 52			10 22					10 52		11 22						11 52		12 22	
11	St.-Ag.-Berchem-Ste-Ag.	9 55			10 25					10 55		11 25						11 55		12 25	
12	Groot-Bijgaarden	9 57			10 27					10 57		11 27						11 57		12 27	
15	Dilbeek	10 00			10 30					11 00		11 30						12 00		12 30	
17	Sint-Martens-Bodegem	10 03			10 33					11 03		11 33						12 03		12 33	
20	Ternat	10 06			10 36					11 06		11 36						12 06		12 36	
24	Essene-Lombeek	10 10			10 40					11 10		11 40						12 10		12 40	
25	Liedekerke	10 12			10 42					11 12		11 42						12 12		12 42	
26	**Denderleeuw** ○	10 15			10 45					11 15		11 45						12 15		12 45	
36	*Leuven*		**9 27**	**9 27**		*9 33*	*9 58*		*9 58*		**10 27**		*10 33*		*10 58*		*10 58*		**11 27**		*11 33*
36c	*Brussel-Nationaal-Luchth.*		*9 20*	*9 20*		**10 04**	*10 04*		*10 20*		*10 20*		**11 04**		*11 04*		*11 20*		*11 20*		**12 04**
0	**Brussel-Bruxelles Noord/Nord**		**9 55**	**9 55**		**10 20**	**10 34**		10 47		**10 55**		**11 20**		**11 34**		11 47		**11 55**		**12 20**
	Centr.		**9 59**	**9 59**		**10 24**	**10 38**		10 51		**10 59**		**11 24**		**11 38**		11 51		**11 59**		**12 24**
	Zuid/Midi		**10 04**	**10 04**		**10 30**	**10 44**		10 57		**11 04**		**11 30**		**11 44**		11 57		**12 04**		**12 30**
24	Liedekerke		**10 18**	**10 18**		**10 44**	|		|		**11 18**		**11 44**		|		|		**12 18**		**12 44**
25	**Denderleeuw** ○		**10 20**	**10 20**		**10 47**	4 **10 58**		5 11 12		**11 20**		**11 47**		4 **11 58**		5 12 12		**12 20**		**12 47**
25	**Denderleeuw**	10 16	**10 22**	**10 22**	10 46	**10 49**		11 11		11 16	**11 22**	11 46	**11 49**			12 11		12 16	**12 22**	12 46	**12 49**
29	Erembodegem	10 20	|	|	10 50	**10 53**		11 15		11 20	|	11 50	**11 53**			12 15		12 20	|	12 50	**12 53**
32	**Aalst** ○	10 24	**10 28**	**10 28**	10 54	**10 57**		11 19		11 24	**11 28**	11 54	**11 57**			12 19		12 24	**12 28**	12 54	**12 57**
32	**Aalst**		**10 30**	**10 30**		**10 58**					**11 30**		**11 58**	12 18					**12 30**		**12 58**
37	**Lede**		**10 35**	**10 35**		**11 03**					**11 35**		**12 03**	12 23					**12 35**		**13 03**
39	Serskamp		|	|		**11 06**					|		**12 06**	12 26					|		**13 06**
43	Schellebelle		|	|		**11 10**					|		**12 10**	12 30					|		**13 10**
45	**Wetteren**		**10 42**	**10 42**		**11 13**					**11 42**		**12 13**	12 34					**12 42**		**13 13**
49	Kwatrecht		|	|		**11 17**					|		**12 17**	12 38					|		**13 17**
52	Melle		|	|		**11 20**					|		**12 20**	12 42					|		**13 20**
55	Merelbeke		|	|		**11 23**					|		**12 23**	12 52					|		**13 23**
60	**Gent-Sint-Pieters** ○		2 **10 52**	**10 52**		**11 28**					**11 52**		**12 28**	12 58					**12 52**		**13 28**
50a	*Brugge* ○		**11 24**	*11 27*		*11 53*					*12 27*		*12 53*	*13 27*					*13 27*		*13 53*
50a	*Oostende* ○					*12 08*							*13 08*								*14 08*
50a	*Blankenberge* ○		**11 37**	*11 48*							*12 48*			*13 48*					*13 48*		
50a	*Knokke* ○		*11 53*	*11 53*							*12 53*			*13 53*					*13 53*		

tab km		IC L 2334	L 1783	L 2283	L 2162	IC K 2233	L 2063	IR h 3534	IC L 2335	L 1784	L 2284	L 2163	IC K 2234	L 2064	IR h 3535	IC L 2336	L 1785	L 2285	L 2164	IC K 2235	L 2065
					8							9							10		
0	**Brussel-Bruxelles Zuid/Midi**						13 06							14 06							15 06
0	**Brussel-Bruxelles Centr.**						13 10							14 10							15 10
0	**Brussel-Bruxelles Noord/Nord**						13 15							14 15							15 15
6	Bockstael				12 49		13 19					13 49		14 19					14 49		15 19
8	Jette				12 52		13 22					13 52		14 22					14 52		15 22
11	St.-Ag.-Berchem-Ste-Ag.				12 55		13 25					13 55		14 25					14 55		15 25
12	Groot-Bijgaarden				12 57		13 27					13 57		14 27					14 57		15 27
15	Dilbeek				13 00		13 30					14 00		14 30					15 00		15 30
17	Sint-Martens-Bodegem				13 03		13 33					14 03		14 33					15 03		15 33
20	Ternat				13 06		13 36					14 06		14 36					15 06		15 36
24	Essene-Lombeek				13 10		13 40					14 10		14 40					15 10		15 40
25	Liedekerke				13 12		13 42					14 12		14 42					15 12		15 42
26	**Denderleeuw** ○				13 15		13 45					14 15		14 45					15 15		15 45
36	*Leuven*	*11 58*		*11 58*		**12 27**		*12 33*	*12 58*		*12 58*		**13 27**		*13 33*	*13 58*		*13 58*		**14 27**	
36c	*Brussel-Nationaal-Luchth.*	*12 04*		*12 20*		*12 20*		**13 04**	*13 04*		*13 20*		*13 20*		**14 04**	*14 04*		*14 20*		*14 20*	
0	**Brussel-Bruxelles Noord/Nord**	**12 34**		12 47		**12 55**		**13 20**	**13 34**		13 47		**13 55**		**14 20**	**14 34**		14 47		**14 55**	
0	**Brussel-Bruxelles Centr.**	**12 38**		12 51		**12 59**		**13 24**	**13 38**		13 51		**13 59**		**14 24**	**14 38**		14 51		**14 59**	
0	**Brussel-Bruxelles Zuid/Midi**	**12 44**		12 57		**13 04**		**13 30**	**13 44**		13 57		**14 04**		**14 30**	**14 44**		14 57		**15 04**	
24	Liedekerke					**13 18**		**13 44**					**14 18**		**14 44**					**15 18**	
25	**Denderleeuw** ○	4 **12 58**		5 13 12		**13 20**		**13 47**	4 **13 58**		5 14 12		**14 20**		**14 47**	4 **14 58**		5 15 12		**15 20**	
25	**Denderleeuw**		13 11		13 16	**13 22**	13 46	**13 49**		14 11		14 16	**14 22**	14 46	**14 49**		15 11		15 16	**15 22**	15 46
29	Erembodegem		13 15		13 20		13 50	**13 53**		14 15		14 20		14 50	**14 53**		15 15		15 20		15 50
32	**Aalst** ○		13 19		13 24	**13 28**	13 54	**13 57**		14 19		14 24	**14 28**	14 54	**14 57**		15 19		15 24	**15 28**	15 54
32	**Aalst**					**13 30**		**13 58**					**14 30**		**14 58**					**15 30**	
37	**Lede**					**13 35**		**14 03**					**14 35**		**15 03**					**15 35**	
39	Serskamp							**14 06**							**15 06**						
43	Schellebelle							**14 10**							**15 10**						
45	**Wetteren**					**13 42**		**14 13**					**14 42**		**15 13**					**15 42**	
49	Kwatrecht							**14 17**							**15 17**						
52	Melle							**14 20**							**15 20**						
55	Merelbeke							**14 23**							**15 23**						
60	**Gent-Sint-Pieters** ○					**13 52**		**14 28**					**14 52**		**15 28**					**15 52**	
50a	*Brugge* ○					*14 27*		*14 53*					*15 27*		*15 53*					*16 27*	
50a	*Oostende* ○							*15 08*							*16 08*						
50a	*Blankenberge* ○					*14 48*							*15 48*							*16 48*	
50a	*Knokke* ○					*14 53*							*15 53*							*16 53*	

1 Etterbeek 9 35, Bruxelles-Q.L. 9 39, Bruxelles-Schuman 9 42.
2 Voir tableau 50a.
3 Ne circule pas pendant la période de circulation des trains touristiques.
4 Voir tableaux 89, 69.
5 Voir tableau 89.
6 Etterbeek 10 35, Bruxelles-Q.L. 10 39, Bruxelles-Schuman 10 42.
7 Etterbeek 11 35, Bruxelles-Q.L. 11 39, Bruxelles-Schuman 11 42.
8 Etterbeek 12 35, Bruxelles-Q.L. 12 39, Bruxelles-Schuman 12 42.
9 Etterbeek 13 35, Bruxelles-Q.L. 13 39, Bruxelles-Schuman 13 42.
10 Etterbeek 14 35, Bruxelles-Q.L. 14 39, Bruxelles-Schuman 14 42.

1 Etterbeek 9 35, Brussel-L.W. 9 39, Brussel-Schuman 9 42.
2 Zie verder tabel 50a.
3 Rijdt niet tijdens de rijperiode van de toeristentreinen.
4 Zie verder tabellen 89, 69.
5 Zie verder tabel 89.
6 Etterbeek 10 35, Brussel-L.W. 10 39, Brussel-Schuman 10 42.
7 Etterbeek 11 35, Brussel-L.W. 11 39, Brussel-Schuman 11 42.
8 Etterbeek 12 35, Brussel-L.W. 12 39, Brussel-Schuman 12 42.
9 Etterbeek 13 35, Brussel-L.W. 13 39, Brussel-Schuman 13 42.
10 Etterbeek 14 35, Brussel-L.W. 14 39, Brussel-Schuman 14 42.

50

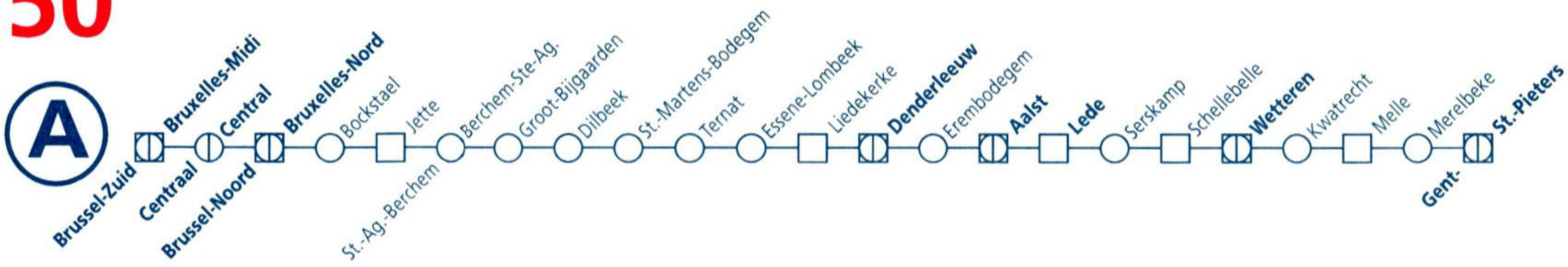

50

tab km		IR h 3536	IC L 2337	P 8966	P 8011	L 1786	L 2286	L 2165	IC K 2236	P 8901	P 8066	P 8902	P 8012	L 2066	IR h 3537	P 8903	P 8969	IC L 2338	P 8021	P 8013	P 8904
				▲	▲		3	4				5	6 ▲			7			8	9	10
0	**Brussel-Bruxelles Zuid/Midi**			15 26							15 48			16 06			16 16				
	Centr.			15 30							15 52			16 10			16 20				
	Noord/Nord			15 35							15 58			16 15			16 25				
6	Bockstael			15 40				15 49			16 03			16 19			16 30		16 39		
8	Jette			15 43				15 52			16 06			16 22			16 33		16 42		
11	St.-Ag.-Berchem-Ste-Ag.			|				15 55			16 10			16 25			16 37		|		
12	Groot-Bijgaarden			|				15 57			16 12			16 27			16 39		|		
15	Dilbeek			15 48				16 00			16 15			16 30			16 42		16 48		
17	Sint-Martens-Bodegem			|				16 03			16 18			16 33			16 45		|		
20	Ternat			15 53				16 06			16 21			16 36			16 49		16 53		
24	Essene-Lombeek			|				16 10			16 25			16 40			|		|		
25	Liedekerke			15 58				16 12			16 27			16 42			16 54		16 58		
26	**Denderleeuw** ○			2 16 01				16 15			16 30			16 45			2 16 57		17 01		
36	*Leuven*	*14 33*	*14 58*				*14 58*		**15 27**	*15 27*		*15 33*	*15 33*		*15 39*	*15 42*		*15 58*		*15 58*	*15 58*
36c	*Brussel-Nationaal-Luchth.*	**15 04**	*15 04*				*15 20*		*15 20*	*15 32*		*15 32*	*15 32*		**16 04**	*15 53*		*16 04*		*16 04*	
0	**Brussel-Bruxelles Noord/Nord**	**15 20**	**15 34**				15 47		**15 54**	15 57		16 05	16 11		**16 20**	16 22		**16 34**		16 37	16 44
	Centr.	**15 24**	**15 38**				15 51		**15 58**	16 01		16 09	16 15		**16 24**	16 26		**16 38**		16 41	16 48
	Zuid/Midi	**15 30**	**15 44**				15 57		**16 04**	16 07		16 14	16 21		**16 30**	16 31		**16 44**		16 47	16 53
24	Liedekerke	**15 44**	|				|		**16 18**	16 21		16 29	|		**16 44**	|			17 02	|
25	**Denderleeuw** ○	**15 47**	1 **15 58**				2 16 12		**16 20**	2 16 24		2 16 32	16 36		**16 47**	2 16 50		1 **16 58**		17 05	2 17 08
25	**Denderleeuw**	**15 49**			16 06	16 11		16 16	**16 22**		16 31		16 38	16 46	**16 49**				17 02	17 07	
29	Erembodegem	**15 53**			|	16 15		16 20	|		|		16 42	16 50	**16 53**				|	17 11	
32	**Aalst** ○	**15 57**			16 12	16 19		16 24	**16 28**		16 37		16 46	16 54	**16 57**				17 08	17 15	
32	**Aalst**	**15 58**			16 14				**16 30**		16 38		16 48		**16 58**					17 16	
37	**Lede**	**16 03**			16 19				**16 35**		16 42		16 53		**17 03**					17 21	
39	Serskamp	**16 06**			16 22				|		16 45		|		**17 06**					|	
43	Schellebelle	**16 10**			16 26				|		16 49		|		**17 10**					17 26	
45	**Wetteren**	**16 13**			16 29				**16 42**		16 52		17 01		**17 13**					17 31	
49	Kwatrecht	**16 17**			16 33				|		|		|		**17 17**					|	
52	Melle	**16 20**			16 36				|		|		|		**17 20**					|	
55	Merelbeke	**16 23**			16 39				|		16 59		|		**17 23**					17 38	
60	**Gent-Sint-Pieters** ○	**16 28**			16 44				**16 52**		17 04		17 12		**17 28**					17 43	
50a	*Brugge* ○	*16 53*			*17 24*				*17 24*				*17 49*		*17 53*					*18 24*	
50a	*Oostende* ○	*17 08*			*17 40*				*17 40*				*18 05*		*18 08*					*18 40*	
50a	*Blankenberge* ○				*17 48*				*17 48*											*18 48*	
50a	*Knokke* ○				*17 53*				*17 53*											*18 53*	

tab km		L 1787	L 2287	L 2166	IC K 2237	P 8905	P 8067	P 8014	P 8022	P 8906	L 2067	IR h 3538	P 8907	IC L 2339	P 8068	L 1788	L 2288	L 2167	IC K 2238	P 8908	L 2068
			[11]	[12]		[13]		[14]	[15] ▲	[17]					▲		[18]	[19]		▲	
0	**Brussel-Bruxelles Zuid/Midi**						16 47				17 06				17 31						18 06
	Brussel-Bruxelles Centr.						16 51				17 10				17 35						18 10
	Brussel-Bruxelles Noord/Nord						16 56				17 15				17 40						18 15
6	Bockstael			16 49			17 00		17 08		17 19				17 45			17 49			18 19
8	Jette			16 52			17 03		17 11		17 22				17 48			17 52			18 22
11	St.-Ag.-Berchem-Ste-Ag.			16 55			17 06		|		17 25				|			17 55			18 25
12	Groot-Bijgaarden			16 57			|		17 15		17 27				|			17 57			18 27
15	Dilbeek			17 00			17 10		17 18		17 30				17 53			18 00			18 30
17	Sint-Martens-Bodegem			17 03			|		17 21		17 33				|			18 03			18 33
20	Ternat			17 06			17 17		17 25		17 36				17 58			18 06			18 36
24	Essene-Lombeek			17 10			17 21		|		17 40				|			18 10			18 40
25	Liedekerke			17 12			17 24		17 31		17 42				18 03			18 12			18 42
26	**Denderleeuw** ○			17 15			17 27		[16] 17 34		17 45				18 06			18 15			18 45
36	*Leuven*		*15 58*		**16 27**	*16 27*		*16 33*		*16 33*		*16 33*	*16 38*	*16 58*			*16 58*		**17 27**	*17 33*	
36c	*Brussel-Nationaal-Luchth.*					*16 32*		*16 32*		*16 53*		**17 04**	*17 04*	*17 04*						*17 32*	
0	**Brussel-Bruxelles Noord/Nord**		16 47		**16 54**	16 57		17 04		17 14		**17 20**	17 23	**17 34**			17 47		**17 55**	18 10	
	Brussel-Bruxelles Centr.		16 51		**16 58**	17 01		17 08		17 18		**17 24**	17 27	**17 38**			17 51		**17 59**	18 14	
	Brussel-Bruxelles Zuid/Midi		16 57		**17 04**	17 07		17 13		17 25		**17 30**	17 33	**17 44**			17 56		**18 04**	18 20	
24	Liedekerke		|		**17 18**	17 22		17 27		|		**17 44**	17 47	|			|		**18 18**	18 36	
25	**Denderleeuw** ○		[2] 17 12		**17 20**	[2] 17 25		17 30		[2] 17 41		**17 47**	[2] 17 50	[1] **17 58**			[2] 18 12		**18 20**	[2] 18 39	
25	**Denderleeuw**	17 11		17 16	**17 22**		17 28	17 31			17 46	**17 49**			18 07	18 11		18 16	**18 22**		18 46
29	Erembodegem	17 15		17 20				1735			17 50	**17 53**			|	18 15		18 20	|		18 50
32	**Aalst** ○	17 19		17 24	**17 28**		17 34	17 39			17 54	**17 57**			18 13	18 19		18 24	**18 28**		18 54
32	**Aalst**				**17 30**			17 40				**17 58**			18 14				**18 30**		
37	**Lede**				**17 35**			17 44				**18 03**			18 19				**18 35**		
39	Serskamp				|			17 47				**18 06**		|				|		
43	Schellebelle				|			17 51				**18 10**		18 24				|		
45	**Wetteren**				**17 42**			17 54					**18 13**		18 28				**18 42**		
49	Kwatrecht				|			|				**18 17**		|				|		
52	Melle				|			|				**18 20**		18 33				|		
55	Merelbeke				|			|				**18 23**		18 37				|		
60	**Gent-Sint-Pieters** ○				**17 52**			18 04					**18 28**		18 42				**18 52**		
50a	*Brugge* ○				*18 27*			*18 49*					*18 53*		*19 22*				*19 27*		
50a	*Oostende* ○				*19 03*			*19 03*					*19 08*								
50a	*Blankenberge* ○				*18 48*										*19 48*				*19 48*		
50a	*Knokke* ○				*18 53*										*19 53*				*19 53*		

[1] Voir tableaux 89, 69.
[2] Voir tableau 89.
[3] Continue également vers Grammont comme train P 5236.
[4] Etterbeek 15 35, Bruxelles-Q.L. 15 39, Bruxelles-Schuman 15 42.
[5] Schaerbeek 15 59.
[6] Etterbeek 15 54, Bruxelles-Q.L. 15 59, Bruxelles-Schuman 16 02.
[7] Schaerbeek 16 15.
[8] Etterbeek 16 20, Bruxelles-Q.L. 16 27, Bruxelles-Schuman 16 31.
[9] Schaerbeek 16 31.
[10] Schaerbeek 16 37.
[11] Continue également vers Grammont comme train P 5237.
[12] Etterbeek 16 35, Bruxelles-Q.L. 16 39, Bruxelles-Schuman 16 42.
[13] Schaerbeek 16 52.
[14] Schaerbeek 16 58.
[15] Bruxelles-Q.L. 16 55, Bruxelles-Schuman 16 58.
[16] Voir tableau 90.
[17] Schaerbeek 17 09.
[18] Continue également vers Grammont comme train P 5238.
[19] Etterbeek 17 35, Bruxelles-Q.L. 17 39, Bruxelles-Schuman 17 42.

[1] Zie verder tabellen 89, 69.
[2] Zie verder tabel 89.
[3] Rijdt ook verder naar Geraardsbergen als trein P 5236.
[4] Etterbeek 15 35, Brussel-L.W. 15 39, Brussel-Schuman 15 42.
[5] Schaarbeek 15 59.
[6] Etterbeek 15 54, Brussel-L.W. 15 59, Brussel-Schuman 16 02.
[7] Schaarbeek 16 15.
[8] Etterbeek 16 20, Brussel-L.W. 16 27, Brussel-Schuman 16 31.
[9] Schaarbeek 16 31.
[10] Schaarbeek 16 37.
[11] Rijdt ook verder naar Geraardsbergen als trein P 5237.
[12] Etterbeek 16 35, Brussel-L.W. 16 39, Brussel-Schuman 16 42.
[13] Schaarbeek 16 52.
[14] Schaarbeek 16 58.
[15] Brussel-L.W. 16 55, Brussel-Schuman 16 58.
[16] Zie verder tabel 90.
[17] Schaarbeek 17 09.
[18] Rijdt ook verder naar Geraardsbergen als trein P 5238.
[19] Etterbeek 17 35, Brussel-L.W. 17 39, Brussel-Schuman 17 42.

50

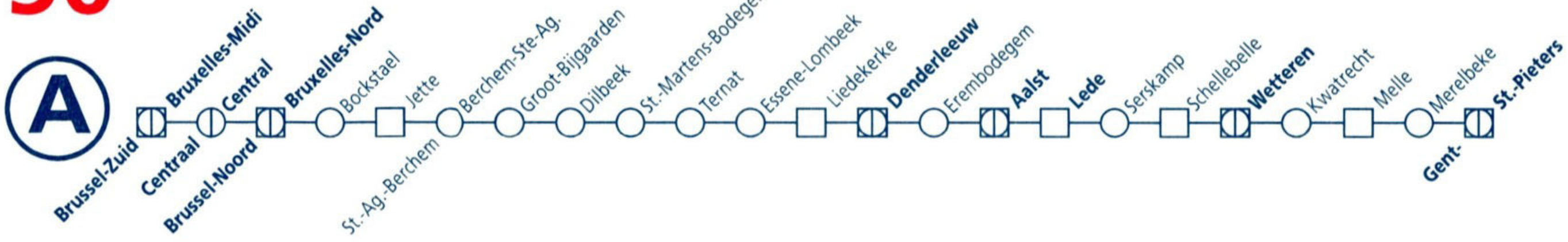

50

tab km		IR h 3539	IC L 2340	L 1789	L 2289	L 2168	IC K 2239	L 2069	IR h 3540	IC L 2341	L 1790	L 2290	L 2169	IC K 2240	L 2070	IR h 3541	IC L 2342	L 1791	L 2291	IC K 2241	L 2071
					2	4							5								
0	**Brussel-Bruxelles** Zuid/Midi							19 06							20 06						21 06
0	**Brussel-Bruxelles** Centr.							19 10							20 10						21 10
0	**Brussel-Bruxelles** Noord/Nord							19 15							20 15						21 15
6	Bockstael					18 49		19 19					19 49		20 19						21 19
8	Jette					18 52		19 22					19 52		20 22						21 22
11	St.-Ag.-Berchem-Ste-Ag.					18 55		19 25					19 55		20 25						21 25
12	Groot-Bijgaarden					18 57		19 27					19 57		20 27						21 27
15	Dilbeek					19 00		19 30					20 00		20 30						21 30
17	Sint-Martens-Bodegem					19 03		19 33					20 03		20 33						21 33
20	Ternat					19 06		19 36					20 06		20 36						21 36
24	Essene-Lombeek					19 10		19 40					20 10		20 40						21 40
25	Liedekerke					19 12		19 42					20 12		20 42						21 42
26	**Denderleeuw** ○					19 15		19 45					20 15		20 45						21 45
36	*Leuven*	*17 33*	*17 58*		*17 58*		**18 27**		*18 33*	*18 58*		*18 58*		**19 27**		*19 33*	*19 58*		*19 58*	**20 27**	
36c	*Brussel-Nationaal-Luchth.*	**18 04**	*18 04*		*18 20*		*18 20*		**19 04**	*19 04*		*19 20*		*19 20*		**20 04**	*20 04*		*20 20*	*20 20*	
0	**Brussel-Bruxelles** Noord/Nord	**18 20**	**18 34**		18 47		**18 55**		**19 20**	**19 34**		19 47		**19 55**		**20 20**	**20 34**		20 47	**20 55**	
0	**Brussel-Bruxelles** Centr.	**18 24**	**18 38**		18 51		**18 59**		**19 24**	**19 38**		19 51		**19 59**		**20 24**	**20 38**		20 51	**20 59**	
0	**Brussel-Bruxelles** Zuid/Midi	**18 30**	**18 44**		18 57		**19 04**		**19 30**	**19 44**		19 57		**20 04**		**20 30**	**20 44**		20 57	**21 04**	
24	Liedekerke	**18 44**	|		|		**19 18**		**19 44**	|		|	**20 18**		**20 44**	|		|	**21 18**	
25	**Denderleeuw** ○	**18 47**	▮ **18 58**		▮ 19 12		**19 20**		**19 47**	▮ **19 58**		▮ 20 12		**20 20**		**20 47**	▮ **20 58**		▮ 21 12	**21 20**	
25	**Denderleeuw**	**18 49**		19 11		19 16	**19 22**	19 46	**19 49**		20 11		20 16	**20 22**	20 46	**20 49**		21 11		**21 22**	21 46
29	Erembodegem	**18 53**		19 15		19 20	|	19 50	**19 53**		20 15		20 20	|	20 50	**20 53**		21 15		|	21 50
32	**Aalst** ○	**18 57**		19 19		19 24	**19 28**	19 54	**19 57**		20 19		20 24	**20 28**	20 54	**20 57**		21 19		**21 28**	21 54
32	**Aalst**	**18 58**					**19 30**		**19 58**					**20 30**		**20 58**				**21 30**	
37	**Lede**	**19 03**					**19 35**		**20 03**					**20 35**		**21 03**				**21 35**	
39	Serskamp	**19 06**					|		**20 06**					|		**21 06**				|	
43	Schellebelle	**19 10**					|		**20 10**					|		**21 10**				|	
45	**Wetteren**	**19 13**					**19 42**		**20 13**					**20 42**		**21 13**				**21 42**	
49	Kwatrecht	**19 17**					|		**20 17**					|		**21 17**				|	
52	Melle	**19 20**					|		**20 20**					|		**21 20**				|	
55	Merelbeke	**19 23**					|		**20 23**					|		**21 23**				|	
60	**Gent-Sint-Pieters** ○	**19 28**					**19 52**		**20 28**					**20 52**		**21 28**				**21 52**	
50a	*Brugge* ○	*19 53*					*20 24*		*20 53*					*21 27*		*21 53*				*22 27*	
50a	*Oostende* ○	*20 08*					*20 39*		*21 08*							*22 08*					
50a	*Blankenberge* ○						*20 48*							*21 48*						*22 48*	
50a	*Knokke* ○						*20 53*							*21 53*						*22 53*	

tab km		IR h 3542	IC L 2343	L 1792	IC K 2242	L 2292	L 2072	IR h 3543	IC L 2344	L 1793	IC K 2243	L 2073	IR h 3544	IC E 1544
0	**Brussel-Bruxelles Zuid/Midi**						22 06					23 06		
	Brussel-Bruxelles Centr.						22 10					23 10		
	Brussel-Bruxelles Noord/Nord						22 15					23 15		
6	Bockstael						22 19					23 19		
8	Jette						22 22					23 22		
11	St.-Ag.-Berchem-Ste-Ag.						22 25					23 25		
12	Groot-Bijgaarden						22 27					23 27		
15	Dilbeek						22 30					23 30		
17	Sint-Martens-Bodegem						22 33					23 33		
20	Ternat						22 36					23 36		
24	Essene-Lombeek						22 40					23 40		
25	Liedekerke						22 42					23 42		
26	**Denderleeuw** ○						22 45					23 45		
36	*Leuven*	*20 33*	*20 58*		**21 27**			*21 33*	*21 58*		**22 27**		*22 33*	**22 57**
36c	*Brussel-Nationaal-Luchth.*	**21 04**	*21 04*		*21 20*			**22 04**	*22 04*		*22 14*		**23 04**	*23 04*
0	**Brussel-Bruxelles Noord/Nord**	**21 20**	**21 34**		**21 55**			**22 20**	**22 32**		**22 55**		**23 20**	**23 28**
	Brussel-Bruxelles Centr.	**21 24**	**21 38**		**21 59**			**22 24**	**22 36**		**22 59**		**23 24**	**23 32**
	Brussel-Bruxelles Zuid/Midi	**21 30**	**21 44**		**22 04**	22 15		**22 30**	**22 41**		**23 04**		**23 30**	**23 40**
24	Liedekerke	**21 44**	|		**22 18**	|		**22 44**	|		**23 18**		**23 44**	|
25	**Denderleeuw** ○	**21 47**	[1] **21 58**		**22 20**	[3] 22 30		**22 47**	[3] **22 55**		**23 20**		**23 47**	**23 54**
25	**Denderleeuw**	**21 49**		22 11	**22 22**		22 46	**22 49**		23 11	**23 22**	23 46	**23 49**	**23 55**
29	Erembodegem	**21 53**		22 15	|		22 50	**22 53**		23 15	|	23 50	**23 53**	|
32	**Aalst** ○	**21 57**		22 19	**22 28**		22 54	**22 57**		23 19	**23 28**	23 54	**23 57**	|
32	**Aalst**	**21 58**			**22 30**			**22 58**			**23 30**		**23 58**	
37	**Lede**	**22 03**			**22 35**			**23 03**			**23 35**		**0 03**	
39	Serskamp	**22 06**			|			**23 06**			|		**0 06**	|
43	Schellebelle	**22 10**			|			**23 10**			|		**0 10**	|
45	**Wetteren**	**22 13**			**22 42**			**23 13**			**23 42**		**0 13**	
49	Kwatrecht	**22 17**			|			**23 17**			|		**0 17**	|
52	Melle	**22 20**			|			**23 20**			|		**0 20**	|
55	Merelbeke	**22 23**			|			**23 23**			|		**0 23**	|
60	**Gent-Sint-Pieters** ○	**22 28**			**22 52**			**23 28**			**23 52**		**0 28**	[6] **0 12**
50a	*Brugge* ○	*22 53*			*23 27*			*0 01*			*0 49*			**0 49**
50a	*Oostende* ○	*23 08*						*0 16*			*1 07*			**1 07**
50a	*Blankenberge* ○													
50a	*Knokke* ○													

[1] Voir tableaux 89, 69.
[2] Continue également vers Grammont comme train P 5239.
[3] Voir tableau 89.
[4] Etterbeek 18 35, Bruxelles-Q.L. 18 39, Bruxelles-Schuman 18 42.
[5] Etterbeek 19 35, Bruxelles-Q.L. 19 39, Bruxelles-Schuman 19 42.
[6] Voir tableau 50a.

[1] Zie verder tabellen 89, 69.
[2] Rijdt ook verder naar Geraardsbergen als trein P 5239.
[3] Zie verder tabel 89.
[4] Etterbeek 18 35, Brussel-L.W. 18 39, Brussel-Schuman 18 42.
[5] Etterbeek 19 35, Brussel-L.W. 19 39, Brussel-Schuman 19 42.
[6] Zie verder tabel 50a.

50

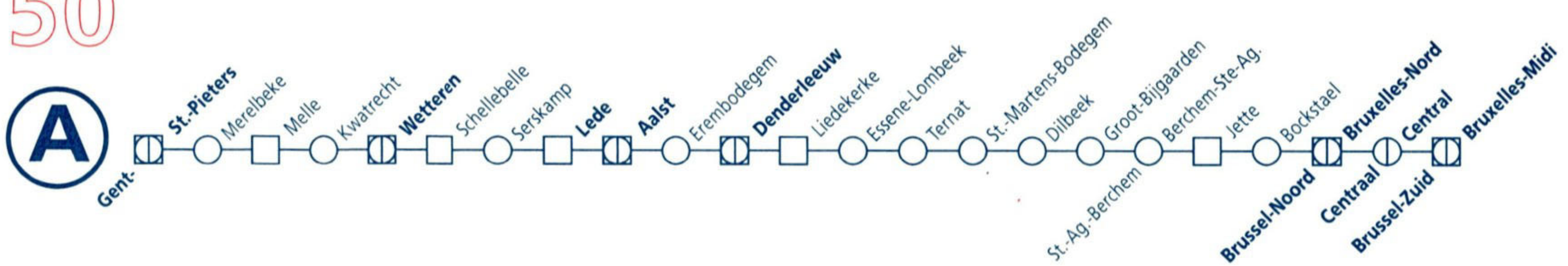

tab km		P 7071	L 2254	IR h 3504	IC E 1504	L 2075	IC K 2205	P 7072 ▲	L 2255	L 1755	IC L 2304	P 7901	IR h 3505	L 2076	P 7021 6	P 7011 ▲	P 7902 8	P 7073	IC K 2206	L 2177 9	L 2256
50a	*Knokke*																				
50a	*Blankenberge*																				
50a	*Oostende*				3 59		*3 59*						*4 38*								
50a	*Brugge*				4 14		*4 14*						*4 53*			*5 15*		*5 33*	*5 33*		
0	**Gent-Sint-Pieters**	4 06		**4 32**	**4 51**		**5 01**						**5 32**			5 55		5 58	**6 08**		
5	Merelbeke	4 11		**4 37**	|		**5 06**						**5 37**			|		6 03	|		
8	Melle	4 14		**4 40**	|		**5 09**						**5 40**			6 02		|	|		
11	Kwatrecht	4 17		**4 43**	|		|					**5 43**			|		|	|		
15	**Wetteren**	4 21		**4 47**	|		**5 15**						**5 47**			6 07		6 10	**6 19**		
17	Schellebelle	4 24		**4 50**	|		**5 18**						**5 50**			|		6 14	|		
21	Serskamp	4 27		**4 54**	|		|					**5 54**			|		6 18	|		
23	**Lede**	4 30		**4 57**	|		**5 24**						**5 57**			6 14		6 21	**6 26**		
28	**Aalst** ○	4 34		**5 01**	|		**5 28**						**6 01**			6 18		6 25	**6 30**		
28	**Aalst**	4 35		**5 03**	|	5 06	**5 30**	5 34		5 41			**6 03**	6 06	6 15	6 20		6 26	**6 32**	6 35	
31	Erembodegem	4 38		**5 07**	|	5 10	**5 34**	5 38		5 45			**6 07**	6 10	6 19	|		6 30	|	6 39	
35	**Denderleeuw** ○	4 42		**5 11**	**5 08**	5 14	**5 38**	5 42		4 5 50			**6 11**	6 14	6 23	6 26		6 34	**6 38**	6 43	
35	**Denderleeuw**		4 46	**5 13**	**5 09**		**5 39**		5 48		**6 02**	6 10	**6 13**			6 28	6 36		**6 39**		6 48
36	Liedekerke		4 50	**5 17**	|		**5 43**		|		|	6 14	**6 17**			6 32	|		**6 43**		|
60	**Brussel-Bruxelles** Zuid/Midi ○		5 03	**5 30**	**5 23**		**5 56**		6 03		**6 16**	6 27	**6 30**			6 45	6 53		**6 56**		7 03
	Brussel-Bruxelles Centr. ○		5 09	**5 36**	**5 28**		**6 01**		6 09		**6 22**	6 32	**6 36**			6 51	6 58		**7 01**		7 08
	Brussel-Bruxelles Noord/Nord ○		5 13	1 **5 40**	2 **5 32**		3 **6 05**		6 13		5 **6 26**	6 36	1 **6 40**			6 55	7 03		3 **7 05**		7 12
36c	*Brussel-Nationaal-Luchth.* ○			**5 56**	*5 56*		*6 41*		*6 41*		*6 56*	*6 56*	**6 56**			*7 28*					
36	*Leuven* ○		*6 02*	*6 27*	**6 03**		**6 33**		*7 02*		*7 02*	*7 22*	*7 27*			*7 27*	*7 33*		**7 33**		*8 02*
0	**Denderleeuw**					5 15		5 43						6 15	6 25			6 35		6 45	
1	Liedekerke					5 18		5 46						6 18	6 28			6 38		6 48	
2	Essene-Lombeek					5 20		5 48						6 20	|			6 41		6 50	
6	Ternat					5 24		5 52						6 24	6 33			6 45		6 54	
9	Sint-Martens-Bodegem					5 27		5 56						6 27	6 37			|		6 57	
11	Dilbeek					5 30		5 59						6 30	6 41			|		7 00	
14	Groot-Bijgaarden					5 33		6 02						6 33	|			6 51		7 03	
15	St.-Ag.-Berchem-Ste-Ag.					5 35		6 04						6 35	6 45			|		7 05	
18	Jette					5 39		6 08						6 39	6 49			6 57		7 09	
20	Bockstael					5 41		6 10						6 41	7 6 51			6 59		10 7 11	
26	**Brussel-Bruxelles** Noord/Nord ○					5 45		6 14						6 45				7 04			
	Brussel-Bruxelles Centr. ○					5 50		6 19						6 50				7 09			
	Brussel-Bruxelles Zuid/Midi ○					5 54		6 23						6 54				7 13			

tab km		P 7012	L 1756	P 7903	P 7967	IC L 2305	IR h 3506	L 2077	P 7904	P 7013	P 7905	P 7022	P 7906	P 7074	IC K 2207	L 2178	L 2257	L 1757	P 7907	P 7014	P 7968
		[11]		[12]	▲				[13]		[14] ▲	[15] ▲	[16]			[17]			[18]		
50a	*Knokke*														*6 07*					*6 07*	
50a	*Blankenberge*														*6 13*					*6 13*	
50a	*Oostende*						*5 49*			*5 49*		*6 17*			*6 17*					*6 23*	
50a	*Brugge*	*5 38*					*6 04*			*6 04*		*6 30*			*6 33*					*6 38*	
0	**Gent-Sint-Pieters**	6 18					**6 32**			6 45		6 55			**7 08**					7 17	
5	Merelbeke	|					**6 37**			|		7 00			|					|	
8	Melle	|					**6 40**			|		|			|					7 24	
11	Kwatrecht	|					**6 43**			|		|			|					|	
15	**Wetteren**	6 29					**6 47**			6 57		7 07			**7 19**						7 30	
17	Schellebelle	|					**6 50**			|		7 10			|						7 33	
21	Serskamp	|					**6 54**			|		|			|					|	
23	**Lede**	6 36					**6 57**			7 05		7 15			**7 26**						7 39	
28	**Aalst** ○	6 40					**7 01**			7 10		7 19			**7 30**						7 43	
28	**Aalst**	6 42	6 38				**7 03**	7 06		7 11		7 21		7 24	**7 32**	7 36		7 39			7 45	
31	Erembodegem	|	6 42				**7 07**	7 10		7 15		7 28		7 28	|	7 40		7 43			7 49	
35	**Denderleeuw** ○	6 49	[4] 6 46				**7 11**	7 14		7 20		7 29		7 32	**7 38**	7 44		[4] 7 47			7 53	
35	**Denderleeuw**	6 51		6 57		**7 02**	**7 13**		7 18	7 22	7 27		7 34		**7 39**		7 48		7 51	7 55	
36	Liedekerke	6 54		|		**7 17**		|	7 26	7 31		7 38		**7 43**		|		|	7 59	
60	**Brussel-Bruxelles** **Zuid/Midi** ○	7 07		7 12		**7 18**	**7 30**		7 35	7 39	7 45		7 53		**7 56**		8 03		8 06	8 13	
	Centr. ○	7 12		7 17		**7 23**	**7 36**		7 40	7 44	7 50		7 58		**8 01**		8 09		8 12	8 18	
	Noord/Nord ○	7 16		7 21		[5] **7 27**	[1] **7 40**		7 44	7 48	7 54		8 02		[3] **8 05**		8 14		8 17	8 22	
36c	*Brussel-Nationaal-Luchth.* ○			*7 56*		*7 56*	**7 56**		*8 08*	*8 08*	*8 28*		*8 28*						*8 56*	*8 56*	
36	*Leuven* ○	*8 02*		*8 02*		*8 02*	*8 27*		*8 27*	*8 27*	*8 27*		*8 33*		**8 33**		*9 02*		*9 02*	*9 02*	
0	**Denderleeuw**				7 00			7 15				7 30		7 34		7 45					7 58
1	Liedekerke				7 03			7 18				|		7 37		7 48					8 01
2	Essene-Lombeek				7 06			7 20				|		7 39		7 50					8 03
6	Ternat				7 10			7 24				7 36		|		7 54					8 08
9	Sint-Martens-Bodegem				7 14			7 27				|		7 45		7 57					8 11
11	Dilbeek				7 18			7 30				7 41		|		8 00					8 14
14	Groot-Bijgaarden				7 21			7 33				|		7 50		8 03					|
15	St.-Ag.-Berchem-Ste-Ag.				7 24			7 35				|		7 53		8 05					8 17
18	Jette				7 28			7 39				7 47			7 57		8 09					8 21
20	Bockstael				7 30			7 41				[7] |			7 59		[10] 8 11					8 23
26	**Brussel-Bruxelles** **Noord/Nord** ○				7 35			7 45							8 04							8 27
	Centr. ○				7 40			7 51							8 10							8 32
	Zuid/Midi ○				7 44			7 55							8 14							8 36

[1] Voir tableau 36c.
[2] Voir tableaux 36, 35, 34.
[3] Voir tableaux 36, 21.
[4] Voir tableau 90.
[5] Voir tableaux 60, 59.
[6] Arrêt à Bruxelles-Schuman 7 01, Bruxelles-Q.L. 7 04, Etterbeek 7 15.
[7] Voir tableau 161.
[8] Schaerbeek 7 10.
[9] Arrêt à Bruxelles-Schuman 7 19, Bruxelles-Q.L. 7 22, Etterbeek 7 26.
[10] Voir tableaux 161, 26, 124.
[11] Schaerbeek 7 22.
[12] Schaerbeek 7 29.
[13] Schaerbeek 7 52.
[14] Schaerbeek 8 02.
[15] Arrêt à Bruxelles-Schuman 7 55, Bruxelles-Q.L. 7 58, Etterbeek 8 02.
[16] Schaerbeek 8 08.
[17] Arrêt à Bruxelles-Schuman 8 18, Bruxelles-Q.L. 8 21, Etterbeek 8 25.
[18] Schaerbeek 8 24.

[1] Zie verder tabel 36c.
[2] Zie verder tabellen 36, 35, 34.
[3] Zie verder tabellen 36, 21.
[4] Zie verder tabel 90.
[5] Zie verder tabellen 60, 59.
[6] Stopt te Brussel-Schuman 7 01, Brussel-L.W. 7 04, Etterbeek 7 15.
[7] Zie verder tabel 161.
[8] Schaarbeek 7 10.
[9] Stopt te Brussel-Schuman 7 19, Brussel-L.W. 7 22, Etterbeek 7 26.
[10] Zie verder tabellen 161, 26, 124.
[11] Schaarbeek 7 22.
[12] Schaarbeek 7 29.
[13] Schaarbeek 7 52.
[14] Schaarbeek 8 02.
[15] Stopt te Brussel-Schuman 7 55, Brussel-L.W. 7 58, Etterbeek 8 02.
[16] Schaarbeek 8 08.
[17] Stopt te Brussel-Schuman 8 18, Brussel-L.W. 8 21, Etterbeek 8 25.
[18] Schaarbeek 8 24.

50

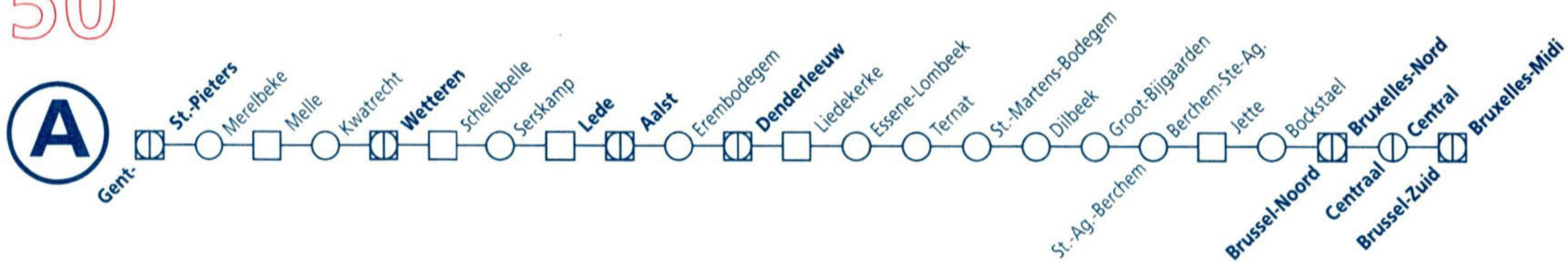

50

tab km		IC L 2306	P 7908 ▲	IR h 3507	L 2078	P 7909	P 7075 ▲	P 7023 ▲	IC K 2208	L 2179	L 2258	L 1758	IC L 2307	IR h 3508	L 2079	IC K 2209	L 2180	L 2259	L 1759	IC L 2308	IR h 3509
			2 ▲			4	▲	5 ▲		8							11				
50a	*Knokke*								*7 07*							*8 07*					
50a	*Blankenberge*								*7 12*							*8 12*					
50a	*Oostende*			*6 50*			*6 54*		*7 21*					*7 52*							*8 52*
50a	*Brugge*			*7 05*			*7 08*		*7 36*					*8 07*		*8 33*					*9 07*
0	**Gent-Sint-Pieters**			**7 32**			7 43		**8 08**					**8 32**		**9 08**					**9 32**
5	Merelbeke			**7 37**			7 48							**8 37**							**9 37**
8	Melle			**7 40**			7 51							**8 40**							**9 40**
11	Kwatrecht			**7 43**			7 54							**8 43**							**9 43**
15	**Wetteren**			**7 47**			7 58		**8 19**					**8 47**		**9 19**					**9 47**
17	Schellebelle			**7 50**			8 01							**8 50**							**9 50**
21	Serskamp			**7 54**			8 05							**8 54**							**9 54**
23	**Lede**			**7 57**			8 08		**8 26**					**8 57**		**9 26**					**9 57**
28	**Aalst** ○			**8 01**			8 12		**8 30**					**9 01**		**9 30**					**10 01**
28	**Aalst**			**8 03**	8 06		8 13		**8 32**	8 36		8 41		**9 03**	9 06	**9 32**	9 36		9 41		**10 03**
31	Erembodegem			**8 07**	8 10		8 17			8 40		8 45		**9 07**	9 10		9 40		9 45		**10 07**
35	**Denderleeuw** ○			**8 11**	8 14		8 21		**8 38**	8 44		10 8 50		**9 11**	9 14	**9 38**	9 44		10 9 50		**10 11**
35	**Denderleeuw**		**8 02**	8 10	**8 13**		8 18		**8 39**		8 48		**9 02**	**9 13**		**9 39**		9 48		**10 02**	**10 13**
36	Liedekerke				**8 17**				**8 43**					**9 17**		**9 43**					**10 17**
60	**Brussel-Bruxelles** Zuid/Midi ○		**8 16**	8 29	**8 30**		8 35		**8 56**		9 03		**9 16**	**9 30**		**9 56**		10 03		**10 16**	**10 30**
	Brussel-Bruxelles Centr. ○		**8 21**	8 34	**8 36**		8 40		**9 01**		9 09		**9 22**	**9 36**		**10 01**		10 09		**10 22**	**10 36**
	Brussel-Bruxelles Noord/Nord ○	1	**8 25**	8 38	3 **8 40**		8 44		7 **9 05**		9 13		1 **9 26**	3 **9 40**		7 **10 05**		10 13		1 **10 26**	3 **10 40**
36c	*Brussel-Nationaal-Luchth.* ○		*8 56*	*9 08*	**8 56**		*9 08*		*9 38*		*9 38*		*9 56*	**9 56**		*10 38*		*10 38*		*10 56*	**10 56**
36	*Leuven* ○		*9 02*	*9 18*	*9 21*		*9 21*		**9 33**		*10 02*		*10 02*	*10 27*		**10 33**		*11 02*		*11 02*	*11 27*
0	**Denderleeuw**				8 15			8 24		8 45					9 15		9 45				
1	Liedekerke				8 18			8 27		8 48					9 18		9 48				
2	Essene-Lombeek				8 20					8 50					9 20		9 50				
6	Ternat				8 24			8 31		8 54					9 24		9 54				
9	Sint-Martens-Bodegem				8 27					8 57					9 27		9 57				
11	Dilbeek				8 30			8 36		9 00					9 30		10 00				
14	Groot-Bijgaarden				8 33			8 39		9 03					9 33		10 03				
15	St.-Ag.-Berchem-Ste-Ag.				8 35					9 05					9 35		10 05				
18	Jette				8 39			8 44		9 09					9 39		10 09				
20	Bockstael				8 41			6 8 46		9 9 11					9 41		9 10 11				
26	**Brussel-Bruxelles** Noord/Nord ○				8 45										9 45						
	Brussel-Bruxelles Centr. ○				8 50										9 50						
	Brussel-Bruxelles Zuid/Midi ○				8 54										9 54						

tab km		L 2080	IC K 2210	L 2181	L 2260	L 1760	IC L 2309	IR h 3510	L 2081	IC K 2211	L 2182	L 2261	L 1761	IC L 2310	IR h 3511	L 2082	IC K 2212	L 2183	L 2262	L 1762	IC L 2311
				[12]							[13]							[14]			
50a	*Knokke*		*9 07*							*10 07*							*11 07*				
50a	*Blankenberge*		*9 12*							*10 12*							*11 12*				
50a	*Oostende*							*9 52*							*10 52*						
50a	*Brugge*		*9 33*					*10 07*		*10 33*					*11 07*		*11 33*				
0	**Gent-Sint-Pieters**		**10 08**					**10 32**		**11 08**					**11 32**		**12 08**				
5	Merelbeke		|					**10 37**		|				**11 37**		|				
8	Melle		|					**10 40**		|				**11 40**		|				
11	Kwatrecht		|					**10 43**		|				**11 43**		|				
15	**Wetteren**		**10 19**					**10 47**		**11 19**					**11 47**		**12 19**				
17	Schellebelle		|					**10 50**		|				**11 50**		|				
21	Serskamp		|					**10 54**		|				**11 54**		|				
23	**Lede**		**10 26**					**10 57**		**11 26**					**11 57**		**12 26**				
28	**Aalst** ○		**10 30**					**11 01**		**11 30**					**12 01**		**12 30**				
28	**Aalst**	10 06	**10 32**	10 36		10 41		**11 03**	11 06	**11 32**	11 36		11 41		**12 03**	12 06	**12 32**	12 36		12 41	
31	Erembodegem	10 10	|	10 40		10 45		**11 07**	11 10	|	11 40		11 45		**12 07**	12 10	|	12 40		12 45	
35	**Denderleeuw** ○	10 14	**10 38**	10 44		[10] 10 50		**11 11**	11 14	**11 38**	11 44		[10] 11 50		**12 11**	12 14	**12 38**	12 44		[10] 12 50	
35	**Denderleeuw**		**10 39**		10 48		**11 02**	**11 13**		**11 39**		11 48		**12 02**	**12 13**		**12 39**		12 48		**13 02**
36	Liedekerke		**10 43**		|		|	**11 17**		**11 43**		|		|	**12 17**		**12 43**		|		|
60	**Brussel-Bruxelles** Zuid/Midi ○		**10 56**		11 03		**11 16**	**11 30**		**11 56**		12 03		**12 16**	**12 30**		**12 56**		13 03		**13 16**
	Brussel-Bruxelles Centr. ○		**11 01**		11 09		**11 22**	**11 36**		**12 01**		12 09		**12 22**	**12 36**		**13 01**		13 09		**13 22**
	Brussel-Bruxelles Noord/Nord ○		[7] **11 05**		11 13		[1] **11 26**	[3] **11 40**		[7] **12 05**		12 13		[1] **12 26**	[3] **12 40**		[7] **13 05**		13 13		[1] **13 26**
36c	*Brussel-Nationaal-Luchth.* ○		*11 38*		*11 38*		*11 56*	**11 56**		*12 38*		*12 38*		*12 56*	**12 56**		*13 38*		*13 38*		*13 56*
36	*Leuven* ○		**11 33**		*12 02*		*12 02*	*12 27*		**12 33**		*13 02*		*13 02*	*13 27*		**13 33**		*14 02*		*14 02*
0	**Denderleeuw**	10 15		10 45					11 15		11 45					12 15		12 45			
1	Liedekerke	10 18		10 48					11 18		11 48					12 18		12 48			
2	Essene-Lombeek	10 20		10 50					11 20		11 50					12 20		12 50			
6	Ternat	10 24		10 54					11 24		11 54					12 24		12 54			
9	Sint-Martens-Bodegem	10 27		10 57					11 27		11 57					12 27		12 57			
11	Dilbeek	10 30		11 00					11 30		12 00					12 30		13 00			
14	Groot-Bijgaarden	10 33		11 03					11 33		12 03					12 33		13 03			
15	St.-Ag.-Berchem-Ste-Ag.	10 35		11 05					11 35		12 05					12 35		13 05			
18	Jette	10 39		11 09					11 39		12 09					12 39		13 09			
20	Bockstael	10 41		[9] 11 11					11 41		[9] 12 11					12 41		[9] 13 11			
26	**Brussel-Bruxelles** Noord/Nord ○	10 45							11 45							12 45					
	Brussel-Bruxelles Centr. ○	10 50							11 50							12 50					
	Brussel-Bruxelles Zuid/Midi ○	10 54							11 54							12 54					

[1] Voir tableaux 60, 59.
[2] Schaerbeek 8 45.
[3] Voir tableau 36c.
[4] Schaerbeek 8 51.
[5] Arrêt à Bruxelles-Schuman 8 55, Bruxelles-Q.L. 8 58, Etterbeek 9 02.
[6] Voir tableau 161.
[7] Voir tableaux 36, 21.
[8] Arrêt à Bruxelles-Schuman 9 18, Bruxelles-Q.L. 9 21, Etterbeek 9 25.
[9] Voir tableaux 161, 26, 124.
[10] Voir tableau 90.
[11] Arrêt à Bruxelles-Schuman 10 18, Bruxelles-Q.L. 10 21, Etterbeek 10 25.
[12] Arrêt à Bruxelles-Schuman 11 18, Bruxelles-Q.L. 11 21, Etterbeek 11 25.
[13] Arrêt à Bruxelles-Schuman 12 18, Bruxelles-Q.L. 12 21, Etterbeek 12 25.
[14] Arrêt à Bruxelles-Schuman 13 18, Bruxelles-Q.L. 13 21, Etterbeek 13 25.

[1] Zie verder tabellen 60, 59.
[2] Schaarbeek 8 45.
[3] Zie verder tabel 36c.
[4] Schaarbeek 8 51.
[5] Stopt te Brussel-Schuman 8 55, Brussel-L.W. 8 58, Etterbeek 9 02.
[6] Zie verder tabel 161.
[7] Zie verder tabellen 36, 21.
[8] Stopt te Brussel-Schuman 9 18, Brussel-L.W. 9 21, Etterbeek 9 25.
[9] Zie verder tabellen 161, 26, 124.
[10] Zie verder tabel 90.
[11] Stopt te Brussel-Schuman 10 18, Brussel-L.W. 10 21, Etterbeek 10 25.
[12] Stopt te Brussel-Schuman 11 18, Brussel-L.W. 11 21, Etterbeek 11 25.
[13] Stopt te Brussel-Schuman 12 18, Brussel-L.W. 12 21, Etterbeek 12 25.
[14] Stopt te Brussel-Schuman 13 18, Brussel-L.W. 13 21, Etterbeek 13 25.

50

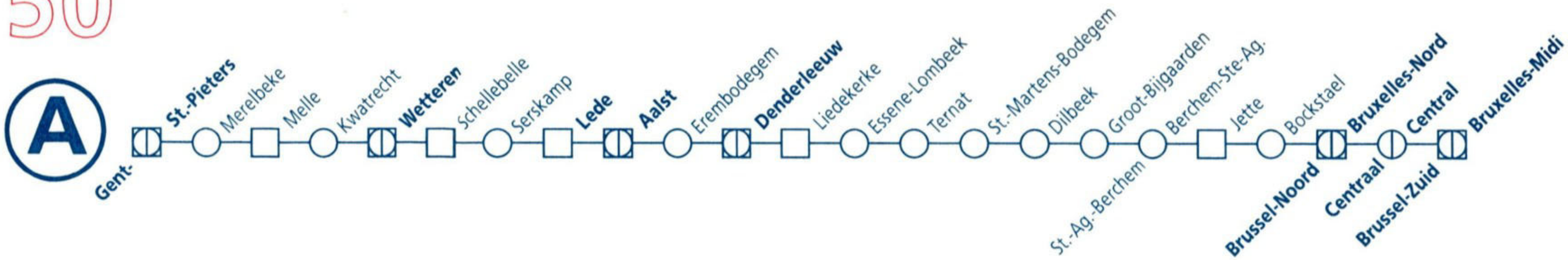

tab km		IR h 3512	L 2083	IC K 2213	L 2184	L 2263	L 1763	IC L 2312	IR h 3513	L 2084	IC K 2214	L 2185	L 2264	L 1764	IC L 2313	IR h 3514	L 2085	IC K 2215	L 2186	L 2265	L 1765
					3							7							8		
50a	*Knokke*			*12 07*							*13 07*							*14 07*			
50a	*Blankenberge*			*12 12*							*13 12*							*14 12*			
50a	*Oostende*	*11 52*							*12 52*		*13 17*					*13 52*					
50a	*Brugge*	*12 07*		*12 33*					*13 07*		*13 33*					*14 07*		*14 33*			
0	**Gent-Sint-Pieters**	**12 32**		**13 08**					**13 32**		**14 08**					**14 32**		**15 08**			
5	Merelbeke	**12 37**							**13 37**							**14 37**					
8	Melle	**12 40**							**13 40**							**14 40**					
11	Kwatrecht	**12 43**							**13 43**							**14 43**					
15	**Wetteren**	**12 47**		**13 19**					**13 47**		**14 19**					**14 47**		**15 19**			
17	Schellebelle	**12 50**							**13 50**							**14 50**					
21	Serskamp	**12 54**							**13 54**							**14 54**					
23	**Lede**	**12 57**		**13 26**					**13 57**		**14 26**					**14 57**		**15 26**			
28	**Aalst** ○	**13 01**		**13 30**					**14 01**		**14 30**					**15 01**		**15 30**			
28	**Aalst**	**13 03**	13 06	**13 32**	13 36		13 41		**14 03**	14 06	**14 32**	14 36		14 41		**15 03**	15 06	**15 32**	15 36		15 41
31	Erembodegem	**13 07**	13 10		13 40		13 45		**14 07**	14 10		14 40		14 45		**15 07**	15 10		15 40		15 45
35	**Denderleeuw** ○	**13 11**	13 14	**13 38**	13 44		5 13 50		**14 11**	14 14	**14 38**	14 44		5 14 50		**15 11**	15 14	**15 38**	15 44		5 15 50
35	**Denderleeuw**	**13 13**		**13 39**		13 48		**14 02**	**14 13**		**14 39**		14 48		**15 02**	**15 13**		**15 39**		15 48	
36	Liedekerke	**13 17**		**13 43**					**14 17**		**14 43**					**15 17**		**15 43**			
60	**Brussel-Bruxelles** Zuid/Midi ○	**13 30**		**13 56**		14 03		**14 16**	**14 30**		**14 56**		15 03		**15 16**	**15 30**		**15 56**		16 05	
	Brussel-Bruxelles Centr. ○	**13 36**		**14 01**		14 09		**14 22**	**14 36**		**15 01**		15 09		**15 22**	**15 36**		**16 01**		16 09	
	Brussel-Bruxelles Noord/Nord ○	1 **13 40**		2 **14 05**		14 13		6 **14 26**	1 **14 40**		2 **15 05**		15 13		6 **15 26**	1 **15 40**		2 **16 05**		16 13	
36c	*Brussel-Nationaal-Luchth.* ○	**13 56**		*14 38*		*14 38*		*14 56*	**14 56**		*15 38*		*15 38*		*15 56*	**15 56**					
36	*Leuven* ○	*14 27*		**14 33**		*15 02*		*15 02*	*15 27*		**15 33**		*16 02*		*16 02*	*16 27*		**16 33**		*16 43*	
0	**Denderleeuw**		13 15		13 45					14 15		14 45					15 15		15 45		
1	Liedekerke		13 18		13 48					14 18		14 48					15 18		15 48		
2	Essene-Lombeek		13 20		13 50					14 20		14 50					15 20		15 50		
6	Ternat		13 24		13 54					14 24		14 54					15 24		15 54		
9	Sint-Martens-Bodegem		13 27		13 57					14 27		14 57					15 27		15 57		
11	Dilbeek		13 30		14 00					14 30		15 00					15 30		16 00		
14	Groot-Bijgaarden		13 33		14 03					14 33		15 03					15 33		16 03		
15	St.-Ag.-Berchem-Ste-Ag.		13 35		14 05					14 35		15 05					15 35		16 05		
18	Jette		13 39		14 09					14 39		15 09					15 39		16 09		
20	Bockstael		13 41		4 14 11					14 41		4 15 11					15 41		4 16 11		
26	**Brussel-Bruxelles** Noord/Nord ○		13 45							14 45							15 45				
	Brussel-Bruxelles Centr. ○		13 50							14 50							15 50				
	Brussel-Bruxelles Zuid/Midi ○		13 54							14 54							15 54				

tab km		IC L 2314	IR h 3515	L 2086	P 8951	IC K 2216	L 2187	L 2266	L 1766	IR h 3516	P 8952	IC L 2315	L 2087	P 8065	IC K 2217	L 2188	L 2267	L 1767	IC L 2316	IR h 3517	L 2088
						[9]	[10]							▲		[11]					
50a	*Knokke*					*15 07*									*16 07*						
50a	*Blankenberge*					*15 12*									*16 12*						
50a	*Oostende*		*14 52*							*15 52*	*15 52*									*16 52*	
50a	*Brugge*		*15 07*			*15 33*				*16 07*	*16 07*			*16 14*	*16 33*					*17 07*	
0	**Gent-Sint-Pieters**		**15 32**			**16 08**				**16 32**	16 39			16 56	**17 08**					**17 32**	
5	Merelbeke		**15 37**			|				**16 37**	|			17 01	|					**17 37**	
8	Melle		**15 40**			|				**16 40**	|			17 04	|					**17 40**	
11	Kwatrecht		**15 43**			|				**16 43**	|			17 07	|					**17 43**	
15	**Wetteren**		**15 47**			**16 19**				**16 47**	|			17 11	**17 19**						**17 47**	
17	Schellebelle		**15 50**			|				**16 50**	|			17 14	|					**17 50**	
21	Serskamp		**15 54**			|				**16 54**	|			17 18	|					**17 54**	
23	**Lede**		**15 57**			**16 26**				**16 57**	|			17 21	**17 26**						**17 57**	
28	**Aalst** ○		**16 01**			**16 30**				**17 01**	|			17 25	**17 30**						**18 01**	
28	**Aalst**		**16 03**	16 06	16 14	**16 32**	16 36		16 41	**17 03**	|		17 06		**17 32**	17 36		17 41		**18 03**	18 06
31	Erembodegem		**16 07**	16 10	16 18	|	16 40		16 45	**17 07**	|		17 10		|	17 40		17 45		**18 07**	18 10
35	**Denderleeuw** ○		**16 11**	16 14	[5] 16 22	**16 38**	16 44		[5] 16 50	**17 11**	[5] 16 57		17 14		**17 38**	17 44		[5] 17 50		**18 11**	18 14
35	**Denderleeuw**	**16 02**	**16 13**			**16 39**		16 48		**17 13**	|	**17 02**			**17 39**		17 50		**18 02**	**18 13**	
36	Liedekerke	|	**16 17**			**16 43**		|		**17 17**	|	|			**17 43**		|		|	**18 17**	
60	**Brussel-Bruxelles** Zuid/Midi ○	**16 16**	**16 30**			**16 56**		17 03		**17 30**	|	**17 16**			**17 56**		18 04		**18 16**	**18 30**	
	Brussel-Bruxelles Centr. ○	**16 22**	**16 36**			**17 01**		17 09		**17 36**	|	**17 20**			**18 01**		18 09		**18 22**	**18 36**	
	Brussel-Bruxelles Noord/Nord ○	[6] **16 26**	[1] **16 40**			[2] **17 05**		17 13		[1] **17 40**	|	[6] **17 24**			[2] **18 05**		18 13		[6] **18 26**	[1] **18 40**	
36c	*Brussel-Nationaal-Luchth.* ○	*16 56*	**16 56**							**17 56**		*17 56*			*18 38*		*18 38*		*18 56*	**18 56**	
36	*Leuven* ○	*16 58*	*17 21*			**17 33**		*17 47*		*18 22*		*18 02*			**18 33**		*19 02*		*19 02*	*19 27*	

tab km		L 2088
0	**Denderleeuw**	18 15
1	Liedekerke	18 18
2	Essene-Lombeek	18 20
6	Ternat	18 24
9	Sint-Martens-Bodegem	18 27
11	Dilbeek	18 30
14	Groot-Bijgaarden	18 33
15	St.-Ag.-Berchem-Ste-Ag.	18 35
18	Jette	18 39
20	Bockstael	18 41
26	**Brussel-Bruxelles** Noord/Nord ○	18 45
	Brussel-Bruxelles Centr. ○	18 50
	Brussel-Bruxelles Zuid/Midi ○	18 54

[1] Voir tableau 36c.
[2] Voir tableaux 36, 21.
[3] Arrêt à Bruxelles-Schuman 14 18, Bruxelles-Q.L. 14 21, Etterbeek 14 25.
[4] Voir tableaux 161, 26, 124.
[5] Voir tableau 90.
[6] Voir tableaux 60, 59.
[7] Arrêt à Bruxelles-Schuman 15 18, Bruxelles-Q.L. 15 21, Etterbeek 15 25.
[8] Arrêt à Bruxelles-Schuman 16 19, Bruxelles-Q.L. 16 22, Etterbeek 16 26.
[9] Schaerbeek 17 10.
[10] Arrêt à Bruxelles-Schuman 17 19, Bruxelles-Q.L. 17 22, Etterbeek 17 26.
[11] Arrêt à Bruxelles-Schuman 18 18, Bruxelles-Q.L. 18 21, Etterbeek 18 25.

[1] Zie verder tabel 36c.
[2] Zie verder tabellen 36, 21.
[3] Stopt te Brussel-Schuman 14 18, Brussel-L.W. 14 21, Etterbeek 14 25.
[4] Zie verder tabellen 161, 26, 124.
[5] Zie verder tabel 90.
[6] Zie verder tabellen 60, 59.
[7] Stopt te Brussel-Schuman 15 18, Brussel-L.W. 15 21, Etterbeek 15 25.
[8] Stopt te Brussel-Schuman 16 19, Brussel-L.W. 16 22, Etterbeek 16 26.
[9] Schaarbeek 17 10.
[10] Stopt te Brussel-Schuman 17 19, Brussel-L.W. 17 22, Etterbeek 17 26.
[11] Stopt te Brussel-Schuman 18 18, Brussel-L.W. 18 21, Etterbeek 18 25.

50

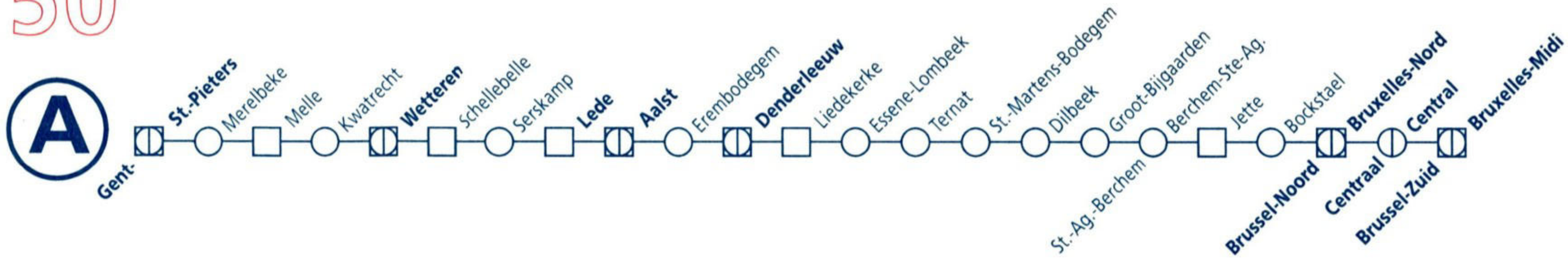

50

tab km		IC K 2218 ☼	IC K 2218 2	L 2189 3	L 2268	L 1768	IC L 2317	IR h 3518	IC J 2119 3 ☼	L 2089	IC K 2219 ☼	IC K 2219 2	L 2269	L 1769	IC L 2318	IR h 3519	IC J 2120 10 ☼	L 2090	IC K 2220 ☼	IC K 2220 2	L 2270
50a	*Knokke*	*17 07*	*17 07*						*17 40*		*18 07*	*18 07*							*19 07*	*19 07*	
50a	*Blankenberge*	**17 23**	*17 12*						*18 09*		**18 23**	*18 12*					*19 09*		**19 23**	*19 12*	
50a	*Oostende*							*17 52*	**18 10**		*18 10*					*18 52*	*19 01*				
50a	*Brugge*	**17 36**	*17 33*					*18 07*	**18 27**		**18 36**	*18 33*				*19 07*	*19 22*		**19 36**	*19 33*	
0	**Gent-Sint-Pieters**	**18 08**	**18 08**					**18 32**	**18 50**		**19 08**	**19 08**				**19 32**	**19 52**		**20 08**	**20 08**	
5	Merelbeke							**18 37**								**19 37**					
8	Melle							**18 40**								**19 40**					
11	Kwatrecht							**18 43**								**19 43**					
15	**Wetteren**	**18 19**	**18 19**					**18 47**			**19 19**	**19 19**				**19 47**			**20 19**	**20 19**	
17	Schellebelle							**18 50**								**19 50**					
21	Serskamp							**18 54**								**19 54**					
23	**Lede**	**18 26**	**18 26**					**18 57**			**19 26**	**19 26**				**19 57**			**20 26**	**20 26**	
28	**Aalst** ○	**18 30**	**18 30**					**19 01**			**19 30**	**19 30**				**20 01**			**20 30**	**20 30**	
28	**Aalst**	**18 32**	**18 32**	18 36		18 41		**19 03**		19 06	**19 32**	**19 32**		19 41		**20 03**		20 06	**20 32**	**20 32**	
31	Erembodegem			18 40		18 45		**19 07**		19 10				19 45		**20 07**		20 10			
35	**Denderleeuw** ○	**18 38**	**18 38**	18 44		5 18 50		**19 11**	**19 09**	19 14	**19 38**	**19 38**		5 19 50		**20 11**	**20 09**	20 14	**20 38**	**20 38**	
35	**Denderleeuw**	**18 39**	**18 39**		18 48		**19 02**	**19 13**	**19 10**		**19 39**	**19 39**	19 48		**20 02**	**20 13**	**20 10**		**20 39**	**20 39**	20 48
36	Liedekerke	**18 43**	**18 43**					**19 17**			**19 43**	**19 43**				**20 17**			**20 43**	**20 43**	
60	**Brussel-Bruxelles** Zuid/Midi ○	**18 56**	**18 56**		19 03		**19 16**	**19 30**	**19 27**		**19 56**	**19 56**	20 03		**20 16**	**20 30**	**20 27**		**20 56**	**20 56**	21 03
	Brussel-Bruxelles Centr. ○	**19 01**	**19 01**		19 09		**19 22**	**19 36**	**19 39**		**20 01**	**20 01**	20 09		**20 22**	**20 36**	**20 39**		**21 01**	**21 01**	21 09
	Brussel-Bruxelles Noord/Nord ○	1 **19 05**	1 **19 05**		19 13		6 **19 26**	7 **19 40**	9 **19 43**		1 **20 05**	1 **20 05**	20 13		6 **20 26**	7 **20 40**	9 **20 43**		1 **21 05**	1 **21 05**	21 13
36c	*Brussel-Nationaal-Luchth.* ○	*19 38*	*19 38*		*19 38*		*19 56*	**19 56**	*20 08*		*20 38*	*20 38*	*20 38*		*20 56*	**20 56**	*21 08*		*21 38*	*21 38*	*21 38*
36	*Leuven* ○	**19 33**	**19 33**		*19 44*		*20 02*	*20 27*	*20 27*		**20 33**	**20 33**	*21 02*		*21 02*	*21 27*	*21 27*		**21 33**	**21 33**	*22 02*
0	**Denderleeuw**			18 45						19 15								20 15			
1	Liedekerke			18 48						19 18								20 18			
2	Essene-Lombeek			18 50						19 20								20 20			
6	Ternat			18 54						**19 24**								20 24			
9	Sint-Martens-Bodegem			18 57						19 27								20 27			
11	Dilbeek			19 00						19 30								20 30			
14	Groot-Bijgaarden			19 03						19 33								20 33			
15	St.-Ag.-Berchem-Ste-Ag.			19 05						19 35								20 35			
18	Jette			19 09						19 39								20 39			
20	Bockstael			4 19 11						19 41								20 41			
26	**Brussel-Bruxelles** Noord/Nord ○									19 45								20 45			
	Brussel-Bruxelles Centr. ○									19 50								20 50			
	Brussel-Bruxelles Zuid/Midi ○									19 54								20 54			

tab km		L 1770	IC L 2319	IR h 3520	L 2091	IC K 2221	L 2271	L 1771	IC L 2320	IR h 3521	L 2092	IC K 2222	L 1772	IC L 2321	L 2093	IR h 3522	IC A 522	P 8956
																	[12]	
50a	*Knokke*					*20 07*						*21 07*					*22 07*	
50a	*Blankenberge*					*20 12*						*21 12*					*22 12*	
50a	*Oostende*			*19 52*						*20 52*						*21 52*	**22 41**	*22 41*
50a	*Brugge*			*20 07*		*20 33*				*21 07*		*21 33*				*22 07*	**22 56**	*22 56*
0	**Gent-Sint-Pieters**			**20 32**		**21 08**				**21 32**		**22 08**				**22 32**	**23 18**	23 25
5	Merelbeke			**20 37**		|			**21 37**		|				**22 37**	|	23 30
8	Melle			**20 40**		|			**21 40**		|				**22 40**	|	23 33
11	Kwatrecht			**20 43**		|			**21 43**		|				**22 43**	|	23 36
15	**Wetteren**			**20 47**		**21 19**				**21 47**		**22 19**				**22 47**	|	23 40
17	Schellebelle			**20 50**		|				**21 50**		|				**22 50**	|	23 43
21	Serskamp			**20 54**		|				**21 54**		|				**22 54**	|	23 47
23	**Lede**			**20 57**		**21 26**					**21 57**		**22 26**				**22 57**	|	23 50
28	**Aalst** ○			**21 01**		**21 30**					**22 01**		**22 30**				**23 01**	|	23 55
28	**Aalst**	20 41		**21 03**	21 06	**21 32**		21 41			**22 03**	22 06	**22 32**	22 41		23 06			23 56
31	Erembodegem	20 45		**21 07**	21 10	|		21 45			**22 07**	22 10	|	22 45		23 10			0 00
35	**Denderleeuw** ○	[5] 20 50		**21 11**	21 14	**21 38**		[5] 21 50			**22 11**	22 14	**22 38**	[5] 22 50		23 14		**23 35**	[5] 0 04
35	**Denderleeuw**		**21 02**	**21 13**		**21 39**	21 48		**22 02**		**22 13**		**22 39**		**23 06**			**23 36**	
36	Liedekerke		|	**21 17**		**21 43**	|		|		**22 17**		**22 43**		|			|	
60	**Brussel-Bruxelles** Zuid/Midi ○		**21 16**	**21 30**		**21 56**	22 03		**22 16**		**22 30**		**22 56**		**23 20**			**23 50**	
	Brussel-Bruxelles Centr. ○		**21 22**	**21 36**		**22 01**	22 09		**22 22**		**22 37**		**23 01**		**23 24**			**23 55**	
	Brussel-Bruxelles Noord/Nord ○		[6] **21 26**	[7] **21 40**		[1] **22 05**	22 13		[6] **22 26**	[7] **22 41**			**23 05**		[11] **23 28**			[13] **23 59**	
36c	*Brussel-Nationaal-Luchth.* ○		*21 56*	**21 56**		*22 38*	*22 38*		*22 56*	**22 56**		*23 38*						
36	*Leuven* ○		*22 02*	*22 27*		**22 33**	*23 02*		*23 02*	*23 27*				*0 22*			**0 28**	
0	**Denderleeuw**				21 15						22 15				23 15				
1	Liedekerke				21 18						22 18				23 18				
2	Essene-Lombeek				21 20						22 20				23 20				
6	Ternat				21 24						22 24				23 24				
9	Sint-Martens-Bodegem				21 27						22 27				23 27				
11	Dilbeek				21 30						22 30				23 30				
14	Groot-Bijgaarden				21 33						22 33				23 33				
15	St.-Ag.-Berchem-Ste-Ag.				21 35						22 35				23 35				
18	Jette				21 39						22 39				23 39				
20	Bockstael				21 41						22 41				23 41				
26	**Brussel-Bruxelles** Noord/Nord ○				21 45						22 45				23 45				
	Brussel-Bruxelles Centr. ○				21 50						22 50				23 50				
	Brussel-Bruxelles Zuid/Midi ○				21 54						22 54				23 54				

[1] Voir tableaux 36, 21.
[2] Ne circule pas pendant la période de circulation des trains touristiques.
[3] Arrêt à Bruxelles-Schuman 19 18, Bruxelles-Q.L. 19 21, Etterbeek 19 25.
[4] Voir tableaux 161, 26, 124.
[5] Voir tableau 90.
[6] Voir tableaux 60, 59.
[7] Voir tableau 36c.
[8] Arrêt à Bruxelles-Schuman 19 51, Bruxelles-Q.L. 19 55.
[9] Voir tableaux 161, 162.
[10] Arrêt à Bruxelles-Schuman 20 51, Bruxelles-Q.L. 20 55.
[11] Voir tableau 60.
[12] Schaerbeek 0 07.
[13] Voir tableaux 36, 37.

[1] Zie verder tabellen 36, 21.
[2] Rijdt niet tijdens de rijperiode van de toeristentreinen.
[3] Stopt te Brussel-Schuman 19 18, Brussel-L.W. 19 21, Etterbeek 19 25.
[4] Zie verder tabellen 161, 26, 124.
[5] Zie verder tabel 90.
[6] Zie verder tabellen 60, 59.
[7] Zie verder tabel 36c.
[8] Stopt te Brussel-Schuman 19 51, Brussel-L.W. 19 55.
[9] Zie verder tabellen 161, 162.
[10] Stopt te Brussel-Schuman 20 51, Brussel-L.W. 20 55.
[11] Zie verder tabel 60.
[12] Schaarbeek 0 07.
[13] Zie verder tabellen 36, 37.

50a



50a

tab km		P 7050	IC C 825	IC E 1525	L 955	L 956	L 555	IC C 826	IC E 1526	P 7052 ▲	IC G 1827	IC A 527 1	L 957	L 556	IR i 3628	IC E 1527	IC C 827	P 7057 ▲	P 7054	IC G 1828	P 7062 ●
37	*Köln-Hbf*																				
36	*Liège-Guillemins*											4 22			*4 22*	*5 05*					
35	*Hasselt*														*4 31*	4 59					
36	*Leuven*											5 19			*5 27*	5 56					
36c	*Brussel-Nationaal-Luchth.*														5 53	*6 04*					
0	**Brussel-Bruxelles** Noord/Nord											5 47			6 09	6 28					
	Centr.											5 51			6 13	6 32					
	Zuid/Midi											6 10			6 18	6 37					
56	**Gent-Sint-Pieters** ○											6 38			2 6 45	7 04					
59	*Antwerpen-Centraal*									*5 01*	5 37	*5 37*		*5 37*		*6 06*			*6 06*	6 37	
56	**Gent-Sint-Pieters**	4 52					5 46			6 10	6 32	6 41		6 46		7 07			7 10	7 32	
60	Drongen	4 56					5 50			6 14				6 50					7 14		
66	Landegem	5 01					5 55			6 19				6 55					7 19		
69	Hansbeke	5 04					5 58			6 22				6 58					7 22		
72	Bellem	5 08					6 01			6 25				7 01					7 25		
75	Aalter	5 11					6 04			6 29				7 04					7 29		
80	Maria-Aalter	5 15					6 08			6 33				7 08					7 33		
85	Beernem	5 19					6 12			6 37				7 12					7 38		
90	Oostkamp	5 23					6 17			6 42				7 17					7 43		
96	**Brugge** ○	5 28					6 22			6 47	6 53	7 01		7 22		7 27			7 48	7 53	
96	**Brugge**		5 32					6 32			6 55	7 03					7 32			7 55	
119	**Oostende** ○		5 46					6 46			7 08	7 16					7 46			8 08	
96	**Brugge**			5 42					6 37							7 37					7 59
99	Brugge-Sint-Pieters																				8 02
111	**Blankenberge** ○			5 53					6 48							7 48					8 11
96	**Brugge**			5 34					6 34							7 34					
99	Brugge-Sint-Pieters																				
115	Heist			5 47					6 47							7 47					
116	Duinbergen			5 50					6 50							7 50					
118	**Knokke** ○			5 53					6 53							7 53					
96	**Brugge**				5 38	6 08							7 08					7 49			
99	Brugge-Sint-Pieters				5 41	6 11							7 11					7 52			
108	Lissewege				5 48	6 18							7 18					7 59			
109	Zwankendamme				5 50	6 20							7 20					8 01			
111	**Zeebrugge** ○				5 54	6 23							7 23					8 04			

tab km		IC A 528	L 958	L 557	IR i 3629	IC E 1528	IC C 828	IC G 1829	T 6729	IC A 529	L 959	T 6629	L 558	IR i 3630	IC K 2228	IC E 1529	IC C 829	IC J 2128	T 6828	P 7402	IC M 2428
									☼			☼			☼			3 ☼ 4	☼	6 ☼	7 ☼
37	*Köln-Hbf*																				
36	*Liège-Guillemins*	**5 49**			*5 49*	*6 05*				**6 49**				*6 49*		*7 05*		*6 49*		7 23	*7 23*
35	*Hasselt*	*5 31*			*5 31*	**5 59**				*6 31*				*6 31*		**7 10**		*6 31*		*7 10*	*7 10*
36	*Leuven*	**6 33**			*6 33*	**6 56**				**7 33**				*7 33*		**7 57**		*7 39*		8 11	*8 11*
36c	*Brussel-Nationaal-Luchth.*	*6 28*			**6 53**	*7 03*				*7 31*				**7 48**		*8 04*		*7 48*		*8 04*	
0	**Brussel-Bruxelles** Noord/Nord	**7 00**			**7 09**	**7 28**				**8 00**				**8 04**		**8 28**		**8 17**		8 41	**8 47**
	Brussel-Bruxelles Centr.	**7 04**			**7 13**	**7 32**				**8 04**				**8 08**		**8 32**		**8 21**		8 47	**8 51**
	Brussel-Bruxelles Zuid/Midi	**7 10**			**7 18**	**7 37**				**8 10**				**8 18**		**8 37**		**8 33**		8 53	**9 00**
56	**Gent-Sint-Pieters** ○	**7 38**			2 **7 45**	**8 04**				**8 38**				2 **8 45**		**9 04**		5 **9 07**		9 21	**9 27**
59	*Antwerpen-Centraal*	*6 37*		*6 37*		*7 06*		**7 37**		*7 37*			*7 37*			*8 06*			*8 06*		
56	**Gent-Sint-Pieters**	**7 41**		7 46		**8 07**		**8 32**		**8 41**			8 46		**8 58**	**9 07**			9 11	9 23	**9 28**
60	Drongen			7 50									8 50								
66	Landegem			7 55									8 55								
69	Hansbeke			7 58									8 58								
72	Bellem			8 01									9 01								
75	Aalter			8 04									9 04		**9 11**						
80	Maria-Aalter			8 08									9 08								
85	Beernem			8 12									9 12								
90	Oostkamp			8 17									9 17								
96	**Brugge** ○	**8 01**		8 22		**8 27**		**8 53**		**9 01**			9 22		**9 24**	**9 27**			9 33	9 45	**9 48**
96	**Brugge**	**8 03**					**8 32**	**8 55**		**9 03**							**9 32**		9 35		
119	**Oostende** ○	**8 16**					**8 46**	**9 08**		**9 16**							**9 46**		9 48		
96	**Brugge**					**8 37**			8 58						**9 26**	**9 37**				9 47	**9 50**
99	Brugge-Sint-Pieters																				
111	**Blankenberge** ○					**8 48**			9 08						**9 37**	**9 48**				9 58	**10 01**
96	**Brugge**					**8 34**						9 06				**9 34**					
99	Brugge-Sint-Pieters																				
115	Heist					**8 47**						9 18				**9 47**					
116	Duinbergen					**8 50**						9 20				**9 50**					
118	**Knokke** ○					**8 53**						9 23				**9 53**					
96	**Brugge**		8 08								9 08										
99	Brugge-Sint-Pieters		8 11								9 11										
108	Lissewege		8 18								9 18										
109	Zwankendamme		8 20								9 20										
111	**Zeebrugge** ○		8 23								9 24										

1 Schaerbeek 5 41.
2 Voir tableaux 75, 73.
3 Destination La Panne 10 12, ainsi que Ostende 9 48 comme train T 6828 (Gand-Saint-Pierre D. 9 11).
4 Bruxelles-Q.L. 8 05, Bruxelles-Schuman 8 08.
5 Voir tableau 73.
6 Arrêt à Bruxelles-Congrès 8 44.
7 Bruxelles-Q.L. 8 35, Bruxelles-Schuman 8 38.

1 Schaarbeek 5 41.
2 Zie verder tabellen 75, 73.
3 Bestemming De Panne 10 12, evenals Oostende 9 48 als trein T 6828 (Gent-Sint-Pieters V. 9 11).
4 Brussel-L.W. 8 05, Brussel-Schuman 8 08.
5 Zie verder tabel 73.
6 Stopt te Brussel-Congres 8 44.
7 Brussel-L.W. 8 35, Brussel-Schuman 8 38.

50a

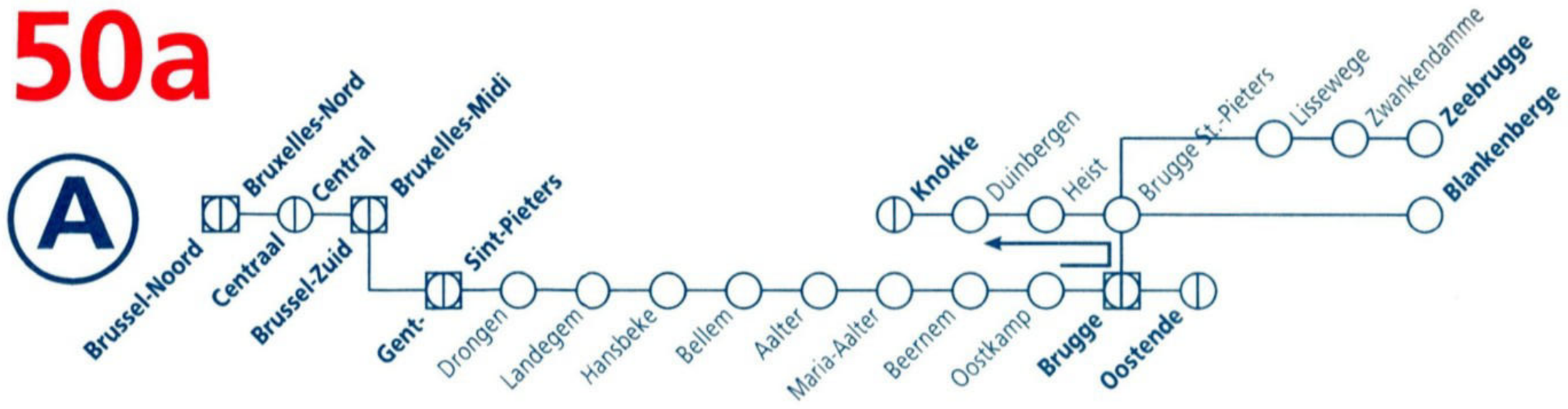

50a

tab km		IC G 1830	T 6730	T 6610	IC A 530	L 960	T 6630	T 6712	L 559	IR i 3631	IC K 2229	9413	IC E 1530	IC C 830	T 6714	EN 224	T 6706	T 6803	IC M 2429	IC G 1831	T 6731
			☼	☼			☼	☼			☼	2			☼	3 4	☼	☼	5 ☼		☼
37	*Köln-Hbf*															**6 15**		*6 15*	*6 15*		
36	*Liège-Guillemins*				**7 49**					*7 49*			*8 05*			**8 18**		*8 18*	*8 18*		
35	*Hasselt*				*7 31*					*7 31*			**8 10**			*8 10*		8 21	*8 21*		
36	*Leuven*				**8 33**					*8 33*			**8 55**			**9 05**		9 12	*9 12*		
36c	*Brussel-Nationaal-Luchth.*				*8 27*					**8 53**			*9 04*			*9 04*		*9 20*	*9 20*		
0	**Brussel-Bruxelles** Noord/Nord				**9 00**					**9 09**			**9 28**			**9 32**		9 41	**9 47**		
	Centr.				**9 04**					**9 13**			**9 32**			|		9 45	**9 51**		
	Zuid/Midi				**9 10**					**9 18**		**9 31**	**9 37**			**9 46**		9 52	**10 00**		
56	**Gent-Sint-Pieters** ○				**9 38**					1 **9 45**		**10 00**	**10 04**			**10 14**		10 20	**10 27**		
59	*Antwerpen-Centraal*	**8 37**		*8 37*	*8 37*			*8 37*	*8 37*				*9 06*		*9 06*	*9 06*	*9 06*			**9 37**	
56	**Gent-Sint-Pieters**	**9 32**		9 35	**9 41**			9 43	9 46		**9 58**	**10 02**	**10 07**		10 09	**10 16**	10 19	10 22	**10 28**	**10 32**	
60	Drongen	|		|	|			|	9 50		|	|		|				|		
66	Landegem	|		|	|			|	9 55		|	|		|				|		
69	Hansbeke	|		|	|			|	9 58		|	|		|				|		
72	Bellem	|		|	|			|	10 01		|	|		|				|		
75	Aalter	|		|	|			|	10 04	**10 11**	|	|		|				|		
80	Maria-Aalter	|		|	|			|	10 08		|	|		|				|		
85	Beernem	|		|	|			|	10 12		|	|		|				|		
90	Oostkamp	|		|	|			|	10 17		|	|		|				|		
96	**Brugge** ○	**9 53**		9 57	**10 01**			10 12	10 22		**10 24**	**10 24**	**10 27**		10 30	**10 37**	10 40	10 43	**10 48**	**10 53**	
96	**Brugge**	**9 55**			**10 03**							**10 26**		**10 32**		**10 39**		10 45		**10 55**	
119	**Oostende** ○	**10 08**			**10 16**							**10 39**		**10 46**		**10 52**		10 58		**11 08**	
96	**Brugge**		9 57	10 03				10 14			**10 26**		**10 37**		10 31		10 43		**10 50**		10 58
99	Brugge-Sint-Pieters		|	|				|		|		|		|		|		|		|
111	**Blankenberge** ○		10 08	10 13				10 26			**10 37**		**10 48**		10 42		10 54		**11 01**		11 08
96	**Brugge**			10 00			10 12						**10 34**								
99	Brugge-Sint-Pieters			|			|					|								
115	Heist			10 12			10 25						**10 47**								
116	Duinbergen			10 14			10 27						**10 50**								
118	**Knokke** ○			10 17			10 30						**10 53**								
96	**Brugge**					10 08															
99	Brugge-Sint-Pieters					10 11															
108	Lissewege					10 18															
109	Zwankendamme					10 20															
111	**Zeebrugge** ○					10 23															

Donauwalzer

tab km		IC A 531	L 961	T 6716	T 6631	L 560	IR i 3632	IC K 2230	IC E 1531	IC C 831	IC G 1832	T 6732	IC A 532	L 962	T 6632	L 561	IR i 3633	IC E 1532	IC C 832	P 7066	IC G 1833
				☼	☼			☼				☼			☼					▲	
37	*Köln-Hbf*																				
36	*Liège-Guillemins*	**8 49**					*8 49*		*9 05*				**9 49**				*9 49*	*10 05*			
35	*Hasselt*	*8 31*					*8 31*		**9 10**				*9 31*				*9 31*	**10 10**			
36	*Leuven*	**9 33**					*9 33*		**9 55**				**10 33**				*10 33*	**10 55**			
36c	*Brussel-Nationaal-Luchth.*	*9 32*					**9 53**		*10 04*				*10 32*				**10 53**	*11 04*			
0	**Brussel-Bruxelles** Noord/Nord	**10 00**					**10 09**		**10 28**				**11 00**				**11 09**	**11 28**			
	Centr.	**10 04**					**10 13**		**10 32**				**11 04**				**11 13**	**11 32**			
	Zuid/Midi	**10 10**					**10 18**		**10 37**				**11 10**				**11 18**	**11 37**			
56	**Gent-Sint-Pieters** ○	**10 38**					[1] **10 45**		**11 04**				**11 38**				[1] **11 45**	**12 04**			
59	*Antwerpen-Centraal*	*9 37*		*9 37*		*9 37*			*10 06*		**10 37**		*10 37*			*10 37*		*11 06*		*11 06*	**11 37**
56	**Gent-Sint-Pieters**	**10 41**		10 43		10 46		**10 58**	**11 07**		**11 32**		**11 41**			11 46		**12 07**		12 14	**12 32**
60	Drongen					10 50										11 50				12 18	
66	Landegem					10 55										11 55				12 23	
69	Hansbeke					10 58										11 58				12 26	
72	Bellem					11 01										12 01				12 30	
75	Aalter					11 04		**11 11**								12 04				12 33	
80	Maria-Aalter					11 08										12 08				12 37	
85	Beernem					11 12										12 12				12 41	
90	Oostkamp					11 17										12 17				12 46	
96	**Brugge** ○	**11 01**		11 06		11 22		**11 24**	**11 27**		**11 53**		**12 01**			12 22		**12 27**		12 50	**12 53**
96	**Brugge**	**11 03**								**11 34**	**11 55**		**12 03**						**12 32**		**12 55**
119	**Oostende** ○	**11 16**								**11 48**	**12 08**		**12 16**						**12 46**		**13 08**
96	**Brugge**			11 07				**11 26**	**11 37**			11 58						**12 37**			
99	Brugge-Sint-Pieters																				
111	**Blankenberge** ○			11 18				**11 37**	**11 48**			12 08						**12 48**			
96	**Brugge**				11 12				**11 34**					12 06				**12 34**			
99	Brugge-Sint-Pieters																				
115	Heist				11 25				**11 47**					12 18				**12 47**			
116	Duinbergen				11 27				**11 50**					12 20				**12 50**			
118	**Knokke** ○				11 30				**11 53**					12 23				**12 53**			
96	**Brugge**		11 08										12 08								
99	Brugge-Sint-Pieters		11 11										12 11								
108	Lissewege		11 18										12 18								
109	Zwankendamme		11 20										12 20								
111	**Zeebrugge** ○		11 23										12 23								

[1] Voir tableaux 75, 73.
[2] Billet Thalys obligatoire.
[3] Pas de compartiment fourgon.
[4] Circule du 30 mai au 25 sept 1999.
[5] Bruxelles-Q.L. 9 35, Bruxelles-Schuman 9 38.

[1] Zie verder tabellen 75, 73.
[2] Thalys vervoerbewijs verplicht.
[3] Zonder bagageruim.
[4] Rijdt van 30 mei tot 25 sept 1999.
[5] Brussel-L.W. 9 35, Brussel-Schuman 9 38.

50a

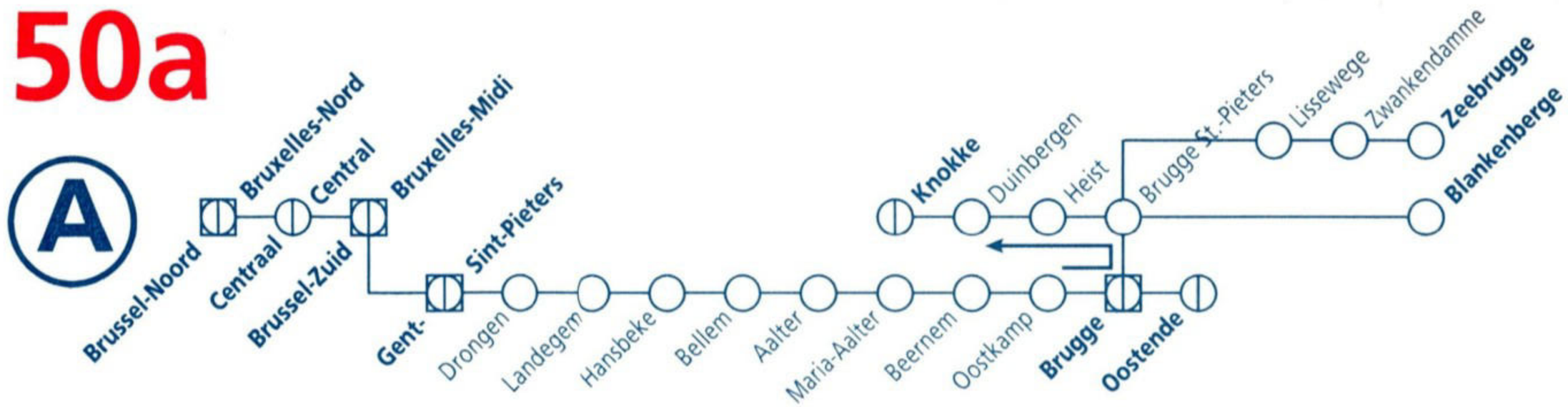

50a

tab km		T 6733 ☼	IC A 416	L 963	T 6633 ☼	L 562	IR i 3634	IC E 1533	IC C 833	IC G 1834	T 6734 ☼	IC A 534	L 964	T 6634 ☼	L 563	IR i 3635	IC E 1534	IC C 834	IC G 1835	T 6735 ☼	IC A 420
37	*Köln-Hbf*		9 14				*9 14*														11 14
36	*Liège-Guillemins*		10 49				*10 49*	*11 05*				11 49				*11 49*	*12 05*				12 49
35	*Hasselt*		*10 31*				*10 31*	11 10				*11 31*				*11 31*	12 10				*12 31*
36	*Leuven*		11 33				*11 33*	11 55				12 33				*12 33*	12 57				13 33
36c	*Brussel-Nationaal-Luchth.*		*11 32*				11 53	*12 04*				*12 32*				12 53	*13 04*				*13 32*
0	**Brussel-Bruxelles** Noord/Nord		12 00				12 09	12 28				13 00				13 09	13 28				14 00
	Centr.		12 04				12 13	12 32				13 04				13 13	13 32				14 04
	Zuid/Midi		12 10				12 18	12 37				13 10				13 18	13 37				14 10
56	**Gent-Sint-Pieters** ○		12 38				▯ 12 45	13 04				13 38				▯ 13 45	14 04				14 38
59	*Antwerpen-Centraal*		*11 37*			*11 37*		*12 06*		**12 37**		*12 37*			*12 37*		*13 06*		**13 37**		*13 37*
56	**Gent-Sint-Pieters**		**12 41**			12 46		**13 07**		**13 32**		**13 41**			13 46		**14 07**		**14 32**		**14 41**
60	Drongen					12 50									13 50						
66	Landegem					12 55									13 55						
69	Hansbeke					12 58									13 58						
72	Bellem					13 01									14 01						
75	Aalter					13 04									14 04						
80	Maria-Aalter					13 08									14 08						
85	Beernem					13 12									14 12						
90	Oostkamp					13 17									14 17						
96	**Brugge** ○		**13 01**			13 22		**13 27**		**13 53**		**14 01**			14 22		**14 27**		**14 53**		**15 01**
96	**Brugge**		**13 03**						**13 32**	**13 55**		**14 03**						**14 32**	**14 55**		**15 03**
119	**Oostende** ○		**13 16**						**13 46**	**14 08**		**14 16**						**14 46**	**15 08**		**15 16**
96	**Brugge**	12 58						**13 37**			13 58						**14 37**			14 58	
99	Brugge-Sint-Pieters																				
111	**Blankenberge** ○	13 08						**13 48**			14 08						**14 48**			15 08	
96	**Brugge**				13 06			**13 34**						14 06			**14 34**				
99	Brugge-Sint-Pieters																				
115	Heist				13 18			**13 47**						14 18			**14 47**				
116	Duinbergen				13 20			**13 50**						14 20			**14 50**				
118	**Knokke** ○				13 23			**13 53**						14 23			**14 53**				
96	**Brugge**			13 08									14 08								
99	Brugge-Sint-Pieters			13 11									14 11								
108	Lissewege			13 18									14 18								
109	Zwankendamme			13 20									14 20								
111	**Zeebrugge** ○			13 24									14 24								

tab km		L 965	T 6635 ☼	L 564	IR i 3636	IC E 1535	IC C 835	IC G 1836	T 6736 ☼	IC A 536	L 966	T 6636 ☼	L 565	IR i 3637	IC E 1536	IC C 836	P 8054 ▲	P 8050	P 8001 [2] ▲	IC G 1837	P 8055
37	*Köln-Hbf*				*11 14*																
36	*Liège-Guillemins*				*12 49*	*13 05*				**13 49**				*13 49*	*14 05*						
35	*Hasselt*				*12 31*	**13 10**				*13 31*				*13 31*	**14 10**						
36	*Leuven*				*13 33*	**13 55**				**14 33**				*14 33*	**14 55**						
36c	*Brussel-Nationaal-Luchth.*				**13 53**	*14 04*				*14 32*				**14 53**	*15 04*				*15 20*		
0	**Brussel-Bruxelles** Noord/Nord				**14 09**	**14 28**				**15 00**				**15 09**	**15 28**				15 50		
	Centr.				**14 13**	**14 32**				**15 04**				**15 13**	**15 32**				15 54		
	Zuid/Midi				**14 18**	**14 37**				**15 10**				**15 18**	**15 37**				16 00		
56	**Gent-Sint-Pieters** ○				[1] **14 45**	**15 04**				**15 38**				[1] **15 45**	**16 04**				[3] 16 28		
59	*Antwerpen-Centraal*			*13 37*		*14 06*		**14 37**		*14 37*			*14 37*		*15 06*			*15 06*		**15 37**	
56	**Gent-Sint-Pieters**			14 46		**15 07**		**15 32**		**15 41**			15 46		**16 07**			16 10		**16 32**	
60	Drongen			14 50									15 50					16 14			
66	Landegem			14 55									15 55					16 19			
69	Hansbeke			14 58									15 58					16 22			
72	Bellem			15 01									16 01					16 26			
75	Aalter			15 04									16 04					16 30			
80	Maria-Aalter			15 08									16 08					16 34			
85	Beernem			15 12									16 12					16 38			
90	Oostkamp			15 17									16 17					16 43			
96	**Brugge** ○			15 22		**15 27**		**15 53**		**16 01**			16 22		**16 27**			16 48		**16 53**	
96	**Brugge**						**15 32**	**15 55**		**16 03**						**16 32**				**16 55**	
119	**Oostende** ○						**15 46**	**16 08**		**16 16**						**16 46**				**17 08**	
96	**Brugge**					**15 37**			15 58						**16 37**						17 00
99	Brugge-Sint-Pieters																				17 03
111	**Blankenberge** ○					**15 48**			16 08						**16 48**						17 12
96	**Brugge**		15 06			**15 34**						16 06			**16 34**						
99	Brugge-Sint-Pieters																				
115	Heist		15 18			**15 47**						16 18			**16 47**						
116	Duinbergen		15 20			**15 50**						16 20			**16 50**						
118	**Knokke** ○		15 23			**15 53**						16 23			**16 53**						
96	**Brugge**	15 08									16 08						16 39				
99	Brugge-Sint-Pieters	15 11									16 11						16 42				
108	Lissewege	15 18									16 18						16 49				
109	Zwankendamme	15 20									16 20						16 51				
111	**Zeebrugge** ○	15 23									16 23						16 54				

[1] Voir tableaux 75, 73.
[2] Etterbeek 15 25, Bruxelles-Q.L. 15 31, Bruxelles-Schuman 15 34.
[3] Voir tableaux 75, 69.

[1] Zie verder tabellen 75, 73.
[2] Etterbeek 15 25, Brussel-L.W. 15 31, Brussel-Schuman 15 34.
[3] Zie verder tabellen 75, 69.

50a

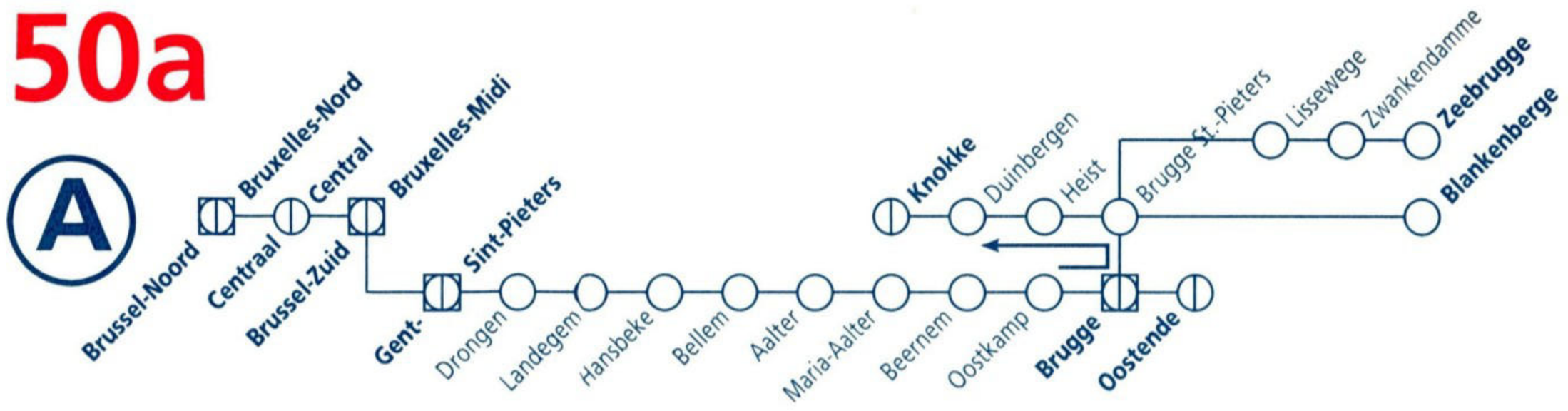

50a

tab km		IC A 537	L 967	P 8057	L 566	IR i 3638	IC A 424	IC E 1537	IC C 837	P 8003	P 8003	P 8004	P 8005	IC G 1838	T 6738	IC A 538	L 968	T 6638	P 8058	L 567	IR i 3639
						1	3			▲	4	5 ▲	6		☼			☼	8		9
37	*Köln-Hbf*						13 14	*13 14*		*13 14*	*13 14*										
36	*Liège-Guillemins*	14 49				*14 49*	14 57	*15 05*		*14 57*	*14 57*	*15 05*				15 49					*15 49*
35	*Hasselt*	*14 31*				*14 31*	*14 31*	15 10				*15 10*	*15 10*			*15 31*					*15 31*
36	*Leuven*	15 33				*15 33*	15 39	15 57		*15 42*	*15 42*	*15 58*				16 33					*16 33*
36c	*Brussel-Nationaal-Luchth.*	*15 32*				15 53	*15 53*	*16 04*		*16 04*	*16 04*	*16 04*				*16 32*					16 53
0	**Brussel-Bruxelles** Noord/Nord	16 00				16 09	16 15	16 28		16 26	16 26	16 39	16 50			17 00					17 09
	Centr.	16 04				16 13	16 19	16 32		16 30	16 30	16 45	16 54			17 04					17 13
	Zuid/Midi	16 10				16 18	16 25	16 37		16 38	16 38	16 50	17 00			17 10					17 18
56	**Gent-Sint-Pieters** ○	16 38				2 16 45	16 54	17 04		17 08	17 08	17 18	7 17 28			17 38					2 17 45
59	*Antwerpen-Centraal*	*15 37*			*15 37*			*16 06*		*16 06*	*16 06*	*16 06*		16 37		*16 37*				*16 37*	
56	**Gent-Sint-Pieters**	16 41			16 46		16 56	17 07		17 10	17 10	17 20		17 32		17 41				17 46	
60	Drongen				16 50					17 14	17 14									17 50	
66	Landegem				16 55					17 19	17 19									17 55	
69	Hansbeke				16 58					17 22	17 22									17 58	
72	Bellem				17 01					17 25	17 25									18 01	
75	Aalter				17 04		17 09			17 29	17 32	17 32								18 04	
80	Maria-Aalter				17 08						17 36	17 36								18 08	
85	Beernem				17 12		17 17				17 40	17 40								18 12	
90	Oostkamp				17 17						17 45	17 45								18 17	
96	**Brugge** ○	17 01			17 22		17 24	17 27		17 41	17 49	17 49		17 53		18 01				18 22	
96	**Brugge**	17 03					17 26		17 32	17 43	17 51	17 51		17 55		18 03					
119	**Oostende** ○	17 16					17 40		17 46	17 57	18 05	18 05		18 08		18 16					
96	**Brugge**							17 37							17 58						
99	Brugge-Sint-Pieters																				
111	**Blankenberge** ○							17 48							18 08						
96	**Brugge**			17 11				17 34										18 06	18 11		
99	Brugge-Sint-Pieters			17 14															18 14		
115	Heist			17 24				17 47										18 18	18 24		
116	Duinbergen			17 27				17 50										18 20	18 27		
118	**Knokke** ○			17 29				17 53										18 23	18 29		
96	**Brugge**		17 08														18 08				
99	Brugge-Sint-Pieters		17 11														18 11				
108	Lissewege		17 18														18 18				
109	Zwankendamme		17 20														18 20				
111	**Zeebrugge** ○		17 23														18 23				

tab km		P 8006	IC E 1538	IC C 838	P 8007	P 8008	IC G 1839	T 6739	IC A 428	L 969	P 8059	L 568	IR i 3640	IC E 1539	IC C 839	P 8052	IC G 1840	T 6740	IC A 540	L 970	T 6640
		[10]			[11]	[12] ▲		☼										☼			☼
37	*Köln-Hbf*								**15 14**				*15 14*								
36	*Liège-Guillemins*	*15 49*	*16 05*		*16 05*				**16 49**				*16 49*	*17 05*					**17 49**		
35	*Hasselt*	*15 31*	**16 10**		*16 10*	*16 10*			*16 31*				*16 31*	**17 10**					*17 33*		
36	*Leuven*	*16 33*	**16 57**		*16 58*				**17 33**				*17 33*	**17 55**					**18 33**		
36c	*Brussel-Nationaal-Luchth.*	*16 32*	*17 04*		*17 04*				*17 32*				**17 53**	*18 04*					*18 32*		
0	**Brussel-Bruxelles** Noord/Nord	17 11	**17 28**		17 31	17 50			**18 00**				**18 09**	**18 28**					**19 00**		
	Brussel-Bruxelles Centr.	17 15	**17 32**		17 35	17 54			**18 04**				**18 13**	**18 32**					**19 04**		
	Brussel-Bruxelles Zuid/Midi	17 22	**17 37**		17 41	17 59			**18 10**				**18 18**	**18 37**					**19 10**		
56	**Gent-Sint-Pieters** ○	17 52	**18 04**		18 08	[7] 18 29			**18 38**				[2] **18 45**	**19 04**					**19 38**		
59	*Antwerpen-Centraal*		*17 06*		*17 06*		**17 37**		*17 37*			*17 37*		*18 06*		*18 06*	**18 37**		*18 37*		
56	**Gent-Sint-Pieters**	17 55	**18 07**		18 10		**18 32**		**18 41**			18 46		**19 07**		19 10	**19 32**		**19 41**		
60	Drongen				18 14							18 50				19 14					
66	Landegem				18 19							18 55				19 19					
69	Hansbeke				18 22							18 58				19 22					
72	Bellem				18 26							19 01				19 26					
75	Aalter	18 09			18 30							19 04				19 29					
80	Maria-Aalter				18 34							19 08				19 33					
85	Beernem	18 17			18 39							19 12				19 37					
90	Oostkamp				18 44							19 17				19 42					
96	**Brugge** ○	18 24	**18 27**		18 49		**18 53**		**19 01**			19 22		**19 27**		19 46	**19 53**		**20 01**		
96	**Brugge**	18 26		**18 32**	18 50		**18 55**		**19 03**						**19 32**		**19 55**		**20 03**		
119	**Oostende** ○	18 40		**18 46**	19 03		**19 08**		**19 16**						**19 46**		**20 08**		**20 16**		
96	**Brugge**		**18 37**					18 58						**19 37**				19 58			
99	Brugge-Sint-Pieters																				
111	**Blankenberge** ○		**18 48**					19 08						**19 48**				20 08			
96	**Brugge**		**18 34**								19 06			**19 34**							20 06
99	Brugge-Sint-Pieters																				
115	Heist		**18 47**								19 18			**19 47**							20 18
116	Duinbergen		**18 50**								19 21			**19 50**							20 20
118	**Knokke** ○		**18 53**								19 23			**19 53**							20 23
96	**Brugge**									19 08										20 08	
99	Brugge-Sint-Pieters									19 11										20 11	
108	Lissewege									19 18										20 18	
109	Zwankendamme									19 20										20 20	
111	**Zeebrugge** ○									19 23										20 23	

[1] Continue également vers Courtrai (vers Poperinge pendant les congés annuels) comme train P 8015.
[2] Voir tableaux 75, 73.
[3] Schaerbeek 16 08.
[4] Circule uniquement pendant les congés annuels.
[5] Bruxelles-Q.L. 16 24, Bruxelles-Schuman 16 27.
Arrêt à Bruxelles-Congrès 16 42.
[6] Schaerbeek 16 43.
[7] Voir tableau 75.
[8] Ne circule pas pendant la période de circulation des trains touristiques.
[9] Continue également vers Courtrai comme train P 8016.
[10] Schaerbeek 17 06.
[11] Schaerbeek 17 25.
[12] Etterbeek 17 25, Bruxelles-Q.L. 17 31, Bruxelles-Schuman 17 34.

[1] Rijdt ook verder naar Kortrijk (naar Poperinge tijdens de jaarlijkse vakantie) als trein P 8015.
[2] Zie verder tabellen 75, 73.
[3] Schaarbeek 16 08.
[4] Rijdt enkel tijdens de jaarlijkse vakantie.
[5] Brussel-L.W. 16 24, Brussel-Schuman 16 27.
Stopt te Brussel-Congres 16 42.
[6] Schaarbeek 16 43.
[7] Zie verder tabel 75.
[8] Rijdt niet tijdens de rijperiode van de toeristentreinen.
[9] Rijdt ook verder naar Kortrijk als trein P 8016.
[10] Schaarbeek 17 06.
[11] Schaarbeek 17 25.
[12] Etterbeek 17 25, Brussel-L.W. 17 31, Brussel-Schuman 17 34.

50a

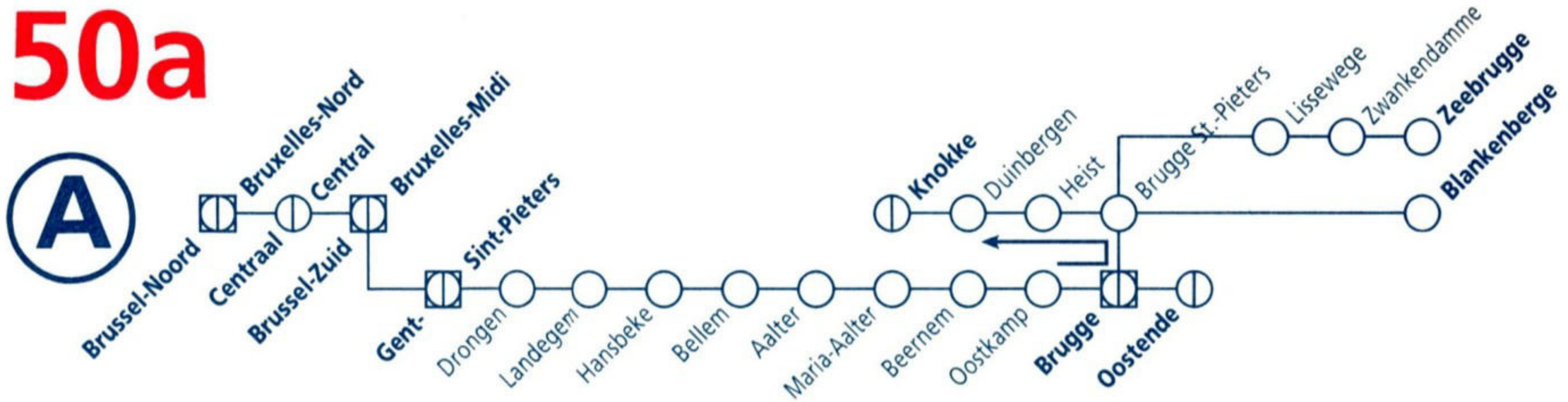

50a

tab km		L 569	IR i 3641	9353	IC E 1540	IC C 840	IC G 1841	IC A 432	L 971	L 570	IR i 3642	IC E 1541	IC C 841	IC G 1842	IC A 542	L 972	L 571	IR i 3643	IC E 1542	IC C 842	IC G 1843
				2																	
37	*Köln-Hbf*							17 14			17 14										
36	*Liège-Guillemins*		17 49		18 05			18 49			18 49	19 05			19 49			19 49	20 05		
35	*Hasselt*		17 33		18 10			18 33			18 33	19 10			19 31			19 31	20 10		
36	*Leuven*		18 33		18 57			19 33			19 33	19 55			20 33			20 33	20 57		
36c	*Brussel-Nationaal-Luchth.*		18 53		19 04			19 32			19 53	20 04			20 32			20 53	21 04		
0	**Brussel-Bruxelles** Noord/Nord		19 09		19 28			20 00			20 09	20 28			21 00			21 09	21 28		
	Centr.		19 13		19 32			20 04			20 13	20 32			21 04			21 13	21 32		
	Zuid/Midi		19 18	19 32	19 37			20 10			20 18	20 37			21 10			21 18	21 37		
56	**Gent-Sint-Pieters** ○		f 19 45	20 00	20 04			20 38			f 20 45	21 04			21 38			f 21 45	22 04		
59	*Antwerpen-Centraal*	*18 37*		*19 06*	*19 06*		19 37	*19 37*		*19 37*		*20 06*		20 37	*20 37*		*20 37*		*21 06*		21 37
56	**Gent-Sint-Pieters**	19 46		20 02	20 07		20 32	20 41		20 46		21 07		21 32	21 41		21 46		22 07		22 32
60	Drongen	19 50								20 50							21 50				
66	Landegem	19 55								20 55							21 55				
69	Hansbeke	19 58								20 58							21 58				
72	Bellem	20 01								21 01							22 01				
75	Aalter	20 04								21 04							22 04				
80	Maria-Aalter	20 08								21 08							22 08				
85	Beernem	20 12								21 12							22 12				
90	Oostkamp	20 17								21 17							22 17				
96	**Brugge** ○	20 22		20 24	20 27		20 53	21 01		21 22		21 27		21 53	22 01		22 22		22 27		22 53
96	**Brugge**			20 26		20 32	20 55	21 03					21 32	21 55	22 03					22 32	22 55
119	**Oostende** ○			20 39		20 46	21 08	21 16					21 46	22 08	22 16					22 46	23 08
96	**Brugge**				20 37							21 37							22 37		
99	Brugge-Sint-Pieters																				
111	**Blankenberge** ○				20 48							21 48							22 48		
96	**Brugge**				20 34							21 34							22 34		
99	Brugge-Sint-Pieters																				
115	Heist				20 47							21 47							22 47		
116	Duinbergen				20 50							21 50							22 50		
118	**Knokke** ○				20 53							21 53							22 53		
96	**Brugge**								21 08							22 08					
99	Brugge-Sint-Pieters								21 11							22 11					
108	Lissewege								21 18							22 18					
109	Zwankendamme								21 20							22 20					
111	**Zeebrugge** ○								21 23							22 23					

tab km		IC A 543	L 572	IR i 3644	IC E 1543	IC A 438	L 573	IC E 1544
37	*Köln-Hbf*					20 14		
36	*Liège-Guillemins*	20 49		*20 49*	*21 05*	21 49		*22 05*
35	*Hasselt*	*20 31*		*20 31*	21 10	*21 31*		22 10
36	*Leuven*	21 33		*21 33*	21 57	22 33		22 57
36c	*Brussel-Nationaal-Luchth.*	*21 32*		21 53	*22 04*	*22 32*		*23 04*
0	**Brussel-Bruxelles** Noord/Nord	22 00		22 09	22 28	23 00		23 28
	Brussel-Bruxelles Centr.	22 04		22 13	22 32	23 04		23 32
	Brussel-Bruxelles Zuid/Midi	22 10		22 18	22 37	23 10		23 40
56	**Gent-Sint-Pieters** ○	22 38		22 45	23 04	23 38		0 12
59	*Antwerpen-Centraal*	*21 37*	*21 37*		*22 06*			*23 06*
56	**Gent-Sint-Pieters**	22 41	22 46		23 07	23 41	23 46	0 14
60	Drongen	|	22 50		|	|	23 50	0 18
66	Landegem	|	22 55		|	|	23 55	0 23
69	Hansbeke	|	22 58		|	|	23 58	0 26
72	Bellem	|	23 01		|	|	0 01	0 29
75	Aalter	|	23 04		|	|	0 04	0 32
80	Maria-Aalter	|	23 08		|	|	0 08	0 36
85	Beernem	|	23 12		|	|	0 12	0 40
90	Oostkamp	|	23 17		|	|	0 17	0 45
96	**Brugge** ○	23 01	23 22		23 27	0 01	0 22	0 49
96	**Brugge**	23 03				0 03		0 54
119	**Oostende** ○	23 16				0 16		1 07
96	**Brugge**							
99	Brugge-Sint-Pieters							
111	**Blankenberge** ○							
96	**Brugge**							
99	Brugge-Sint-Pieters							
115	Heist							
116	Duinbergen							
118	**Knokke** ○							
96	**Brugge**							
99	Brugge-Sint-Pieters							
108	Lissewege							
109	Zwankendamme							
111	**Zeebrugge** ○							

1 Voir tableaux 75, 73.
2 Billet Thalys obligatoire.

1 Zie verder tabellen 75, 73.
2 Thalys vervoerbewijs verplicht.

BLANKENBERGE

National Sea Life

B-Dagtrip 155*

50a

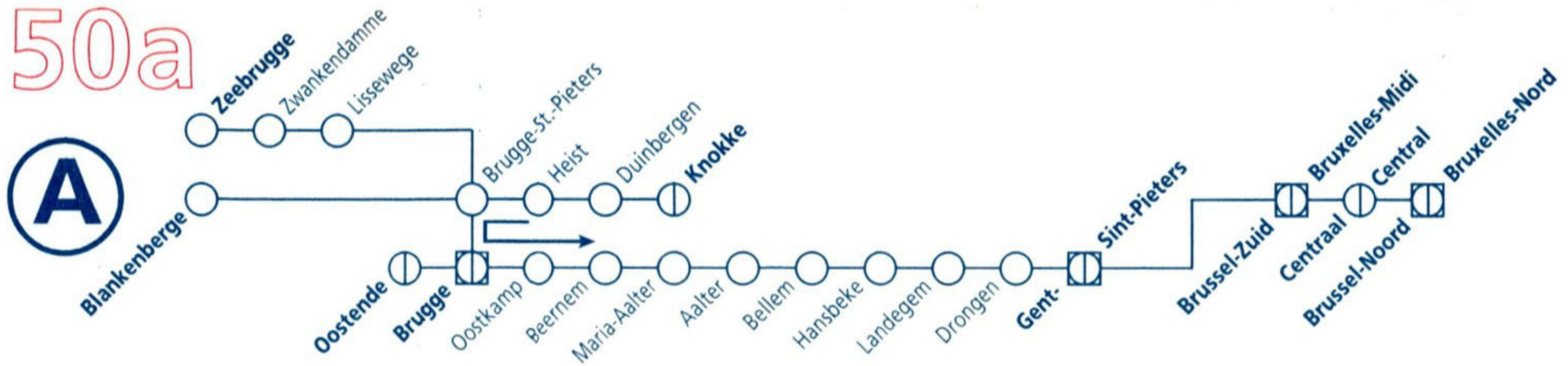

505

tab km			IC E 1504	IR i 3603	IC A 504	P 7051	IC C 805	IC E 1505	IR i 3604	L 576	IC A 411	P 7001	IC G 1805	P 7002	L 975	IC C 806	9308	IC E 1506	P 7003	IR i 3605	L 577	L 976
												5 ▲		8			9		11			
0	**Zeebrugge**														6 04							6 37
2	Zwankendamme														6 08							6 40
3	Lissewege														6 10							6 42
12	Brugge-Sint-Pieters														6 17							6 49
15	**Brugge**	○													6 20							6 52
0	**Knokke**																	**6 07**				
2	Duinbergen																	**6 10**				
3	Heist																	**6 13**				
19	Brugge-Sint-Pieters																					
22	**Brugge**	○																**6 26**				
0	**Blankenberge**																	**6 12**				
12	Brugge-Sint-Pieters																					
15	**Brugge**	○																**6 23**				
0	**Oostende**		**3 59**		**4 38**		**5 12**				**5 44**		**5 49**	5 52		**6 12**	**6 20**		6 23			
23	**Brugge**	○	**4 12**		**4 51**		4 **5 26**				**5 57**		**6 02**	6 06		4 **6 26**	**6 32**		6 36			
23	**Brugge**		**4 14**		**4 53**	5 15		**5 33**		5 38	**5 59**		**6 04**	6 07			**6 36**	**6 33**	6 38		6 40	
29	Oostkamp		**4 18**		|	5 19		|		5 42	|		6 12			|	|	|		6 45	
34	Beernem		**4 22**		**5 01**	5 24		|		5 47	|		6 17			|	|	6 46		6 49	
39	Maria-Aalter		**4 26**		|	5 28		|		5 51	|		6 21			|	|	|		6 53	
44	Aalter		**4 30**		**5 08**	5 32		|		5 55	|	**6 16**	6 25			|	|	6 53		6 57	
47	Bellem		**4 33**		|	5 35		|		5 58	|	|	6 29			|	|	|		7 00	
50	Hansbeke		**4 37**		|	5 38		|		6 02	|	|	6 33			|	|	|		7 04	
53	Landegem		**4 40**		|	5 41		|		6 05	|	|	6 36			|	|	|		7 07	
59	Drongen		**4 45**		|	5 46		|		6 10	|	|	6 41			|	|	|		7 12	
63	**Gent-Sint-Pieters**	○	**4 49**		**5 20**	5 50		**5 53**		6 14	**6 19**		7 **6 28**	6 45			**6 57**	**6 53**	7 05		7 16	
59	*Antwerpen-Centraal*	○	*5 54*			*6 54*		*6 54*		*7 23*	*7 23*		**7 23**	*7 54*			*7 54*	*7 54*			*8 23*	
63	**Gent-Sint-Pieters**		**4 51**	**5 15**	**5 22**			**5 56**	**6 15**		**6 22**	6 30		6 47			**6 59**	**6 56**	7 08	**7 15**		
119	**Brussel-Bruxelles** Zuid/Midi	○	**5 23**	**5 42**	**5 50**			**6 23**	**6 42**		**6 50**	6 59		7 15			10 **7 28**	**7 23**	7 36	**7 42**		
	Brussel-Bruxelles Centr.	○	**5 28**	**5 47**	**5 55**			**6 28**	**6 47**		**6 55**	7 04		7 21				**7 28**	7 42	**7 47**		
	Brussel-Bruxelles Noord/Nord	○	1 **5 32**	2 **5 51**	3 **5 59**			1 **6 32**	2 **6 51**		3 **6 59**	6 7 08		7 25				1 **7 32**	7 46	2 **7 51**		
36c	*Brussel-Nationaal-Luchth.*	○	*5 56*	**6 08**	*6 28*			*6 56*	**7 08**		*7 28*			*7 56*				*7 56*	*8 08*	**8 08**		
36	*Leuven*	○	**6 03**	*6 27*	**6 27**			**7 03**	*7 27*		**7 27**			*8 02*				**8 03**	*8 27*	*8 27*		
35	*Hasselt*	○	**6 50**	*7 29*	*7 29*			**8 01**	*8 29*		*8 29*			*8 50*				**8 50**	*9 29*	*9 29*		
36	*Liège-Guillemins*	○	*6 55*	*7 11*	**7 11**			*7 55*	*8 11*		**8 11**			*8 55*				*8 55*	*9 11*	*9 11*		
37	*Köln-Hbf*	○							*9 47*		**9 47**											

tab km			P 7064	IC A 506	IC G 1806	P 7004	P 7005	P 7006	P 7006	IC C 807	IC E 1507	IC A 415	IR i 3606	L 578	L 977	P 7061	P 7065	IC A 507	IC G 1807	P 7008	P 7053	P 7058
			▲				12 ▲	13	▲							●				15 ▲		▲
0	**Zeebrugge**														7 35							8 07
2	Zwankendamme														7 38							8 10
3	Lissewege														7 40							8 12
12	Brugge-Sint-Pieters														7 47							|
15	**Brugge**	○													7 50							8 21
0	**Knokke**		6 36								**7 07**						7 34					
2	Duinbergen		6 38								**7 10**						7 36					
3	Heist		6 41								**7 13**						7 39					
19	Brugge-Sint-Pieters		6 52								|						7 50					
22	**Brugge**	○	6 54								**7 26**						7 53					
0	**Blankenberge**										**7 12**					7 33						
12	Brugge-Sint-Pieters										|					7 42						
15	**Brugge**	○									**7 23**					7 45						
0	**Oostende**			**6 44**	**6 50**		6 54	6 54	7 01	**7 12**		**7 21**						**7 44**	**7 52**			
23	**Brugge**	○		**6 57**	**7 03**		7 07	7 07	7 14	4 **7 26**		**7 34**						**7 57**	**8 05**			
23	**Brugge**			**6 59**	**7 05**		7 08	7 08	7 16		**7 33**	**7 36**		7 38				**7 59**	**8 07**		8 10	
29	Oostkamp			|	|		7 13	7 13		|	|		7 42				|	|		8 14	
34	Beernem			|	|		7 18	7 18		|	**7 44**		7 47				|	|		8 19	
39	Maria-Aalter			|	|		7 22	7 22		|	|		7 51				|	|		8 23	
44	Aalter			|	|		7 27	7 29	7 29		|	**7 52**		7 55				|	|		8 27	
47	Bellem			|	|		|	7 32	7 32		|	|		7 58				|	|		8 30	
50	Hansbeke			|	|		|	7 36	7 36		|	|		8 02				|	|		8 34	
53	Landegem			|	|		|	7 40	7 40		|	|		8 05				|	|		8 38	
59	Drongen			|	|		|	7 45	7 45		|	|		8 10				|	|		8 43	
63	**Gent-Sint-Pieters**	○		**7 19**	7 **7 27**			7 38	7 49	7 49		**7 53**	**8 04**			8 14				**8 19**	7 **8 28**		8 47	
59	*Antwerpen-Centraal*	○		*8 23*	**8 23**				*8 54*	*8 54*		*8 54*			*9 23*					*9 23*	**9 23**		*9 54*	
63	**Gent-Sint-Pieters**			**7 22**			7 30	7 40	7 51	7 51		**7 56**	**8 07**	**8 15**						**8 22**		8 39		
119	**Brussel-Bruxelles** Zuid/Midi	○		**7 50**			8 00	8 09	8 19	8 19		**8 23**	**8 36**	**8 42**						**8 50**		9 08		
	Brussel-Bruxelles Centr.	○		**7 55**			8 06	8 16	8 24	8 24		**8 28**	**8 42**	**8 47**						**8 55**		9 13		
	Brussel-Bruxelles Noord/Nord	○		3 **7 59**			8 11	6 8 20	8 28	8 28		1 **8 32**	3 **8 46**	2 **8 51**						3 **8 59**		6 9 17		
36c	*Brussel-Nationaal-Luchth.*	○		*8 28*				*8 56*	*8 56*	*8 56*		*8 56*	*9 08*	**9 08**						*9 28*		*9 56*		
36	*Leuven*	○		**8 27**				*9 02*	*9 02*	*9 02*		**9 05**	**9 21**	*9 27*						*10 02*		*10 02*		
35	*Hasselt*	○		*9 29*				*9 50*	*9 50*	*9 50*		**9 50**	*10 29*	*10 29*						*10 29*		*10 50*		
36	*Liège-Guillemins*	○		**9 11**				*9 55*	*9 55*	*9 55*		*9 55*	**10 04**	*10 11*						**10 11**		*10 55*		
37	*Köln-Hbf*	○							*11 47*	*11 47*		*11 47*	**11 47**											

1 Voir tableaux 36, 35, 34.
2 Voir tableau 36c.
3 Voir tableaux 36, 37.
4 Voir tableau 66.
5 Arrêt à Bruxelles-Schuman 7 16, Bruxelles-Q.L. 7 19, Etterbeek 7 23.
6 Voir tableau 161.
7 Voir tableau 59.
8 Schaerbeek 7 31.
9 Billet Thalys obligatoire.
10 Voir tableau 96.
11 Schaerbeek 7 52.
12 Arrêt à Bruxelles-Schuman 8 31, Bruxelles-Q.L. 8 34.
13 Circule uniquement pendant les congés annuels.
14 Voir tableaux 66, 75.
15 Arrêt à Bruxelles-Schuman 9 26, Bruxelles-Q.L. 9 29, Etterbeek 9 34.

1 Zie verder tabellen 36, 35, 34.
2 Zie verder tabel 36c.
3 Zie verder tabellen 36, 37.
4 Zie verder tabel 66.
5 Stopt te Brussel-Schuman 7 16, Brussel-L.W. 7 19, Etterbeek 7 23.
6 Zie verder tabel 161.
7 Zie verder tabel 59.
8 Schaarbeek 7 31.
9 Thalys vervoerbewijs verplicht.
10 Zie verder tabel 96.
11 Schaarbeek 7 52.
12 Stopt te Brussel-Schuman 8 31, Brussel-L.W. 8 34.
13 Rijdt enkel tijdens de jaarlijkse vakantie.
14 Zie verder tabellen 66, 75.
15 Stopt te Brussel-Schuman 9 26, Brussel-L.W. 9 29, Etterbeek 9 34.

50a

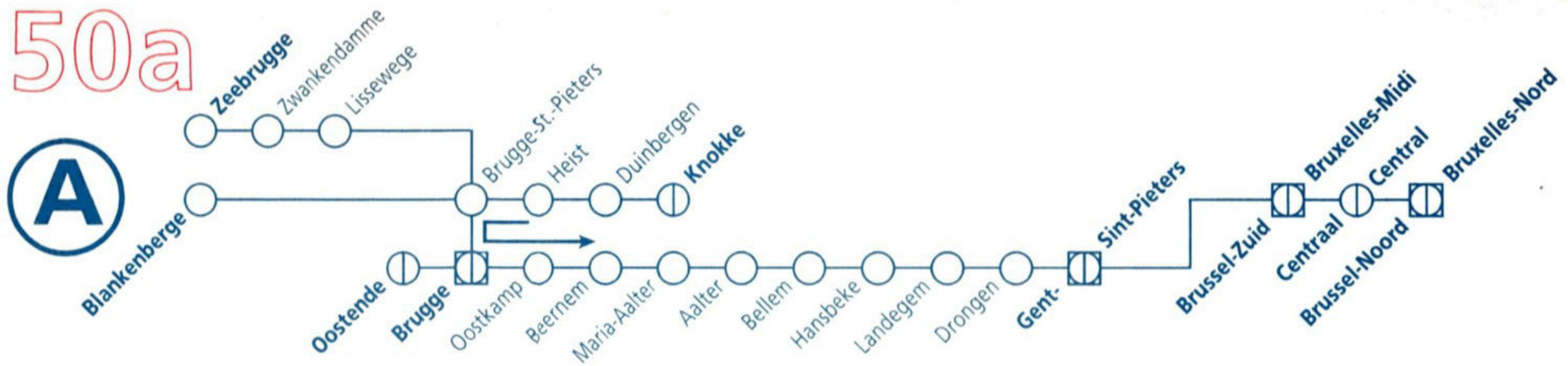

50a

tab km			IC C 808	IC E 1508	IR i 3607	L 579	L 978	P 7063	IC A 508	IC G 1808	IC C 809	IC E 1509	IR i 3608	L 580	L 979	T 6679	IC A 419	T 6779	IC G 1809	IC C 810	IC E 1510	IR i 3609
								●								☼		☼				
0	**Zeebrugge**						8 37								9 37							
2	Zwankendamme						8 40								9 40							
3	Lissewege						8 42								9 42							
12	Brugge-Sint-Pieters						8 49								9 49							
15	**Brugge**	○					8 52								9 52							
0	**Knokke**			**8 07**								**9 07**				9 37					**10 07**	
2	Duinbergen			**8 10**								**9 10**				9 40					**10 10**	
3	Heist			**8 13**								**9 13**				9 42					**10 13**	
19	Brugge-Sint-Pieters			|								|				|					|	
22	**Brugge**	○		**8 26**								**9 26**				9 54					**10 26**	
0	**Blankenberge**			**8 12**				8 36				**9 12**						9 52			**10 12**	
12	Brugge-Sint-Pieters			|				8 45				|					|			|	
15	**Brugge**	○		**8 23**				8 48				**9 23**						10 02			**10 23**	
0	**Oostende**		**8 12**						**8 44**	**8 52**	**9 12**						**9 44**		**9 52**	**10 12**		
23	**Brugge**	○	1 **8 26**						**8 57**	**9 05**	1 **9 26**						**9 57**		**10 05**	1 **10 26**		
23	**Brugge**			**8 33**		8 38			**8 59**	**9 07**		**9 33**		9 38			**9 59**		**10 07**		**10 33**	
29	Oostkamp			|		8 42			|	|		|		9 42		|		|	|	
34	Beernem			|		8 47			|	|		|		9 47		|		|	|	
39	Maria-Aalter			|		8 51			|	|		|		9 51		|		|	|	
44	Aalter			|		8 55			|	|		|		9 55		|		|	|	
47	Bellem			|		8 58			|	|		|		9 58		|		|	|	
50	Hansbeke			|		9 02			|	|		|		10 02		|		|	|	
53	Landegem			|		9 05			|	|		|		10 05		|		|	|	
59	Drongen			|		9 10			|	|		|		10 10		|		|	|	
63	**Gent-Sint-Pieters**	○		**8 53**		9 14			**9 19**	5 **9 28**		**9 53**		10 14			**10 19**		5 **10 28**		**10 53**	
59	*Antwerpen-Centraal*	○		*9 54*		*10 23*			*10 23*	**10 23**		*10 54*		*11 23*			*11 23*		**11 23**		*11 54*	
63	**Gent-Sint-Pieters**			**8 56**	**9 15**				**9 22**			**9 56**	**10 15**				**10 22**				**10 56**	**11 15**
119	**Brussel-Bruxelles** Zuid/Midi	○		**9 23**	**9 42**				**9 50**			**10 23**	**10 42**				**10 50**				**11 23**	**11 42**
	Brussel-Bruxelles Centr.	○		**9 28**	**9 47**				**9 55**			**10 28**	**10 47**				**10 55**				**11 28**	**11 47**
	Brussel-Bruxelles Noord/Nord	○		2 **9 32**	3 **9 51**				4 **9 59**			2 **10 32**	3 **10 51**				4 **10 59**				2 **11 32**	3 **11 51**
36c	*Brussel-Nationaal-Luchth.*	○		*9 56*	**10 08**				*10 28*			*10 56*	**11 08**				*11 28*				*11 56*	**12 08**
36	*Leuven*	○		**10 03**	*10 27*				**10 27**			**11 03**	*11 27*				**11 27**				**12 05**	*12 27*
35	*Hasselt*	○		**10 50**	*11 29*				*11 29*			**11 50**	*12 29*				*12 29*				**12 50**	*13 29*
36	*Liège-Guillemins*	○		*10 55*	*11 11*				**11 11**			*11 55*	*12 11*				**12 11**				*12 55*	*13 11*
37	*Köln-Hbf*	○											*13 47*				**13 47**					

tab km			L 581	L 980	T 6680	IC A 510	T 6780	IC G 1810	IC C 811	IC E 1511	IR i 3610	L 582	L 981	T 6681	IC A 423	T 6781	IC G 1811	P 7067	IC C 812	IC E 1512	IR i 3611	L 583
					☼		☼							☼		☼		▲				
0	**Zeebrugge**			10 37									11 37									
2	Zwankendamme			10 40									11 40									
3	Lissewege			10 42									11 42									
12	Brugge-Sint-Pieters			10 49									11 49									
15	**Brugge**	○		10 52									11 52									
0	**Knokke**				10 37					**11 07**				11 37						**12 07**		
2	Duinbergen				10 40					**11 10**				11 40						**12 10**		
3	Heist				10 42					**11 13**				11 42						**12 13**		
19	Brugge-Sint-Pieters				|								|						|		
22	**Brugge**	○			10 54					**11 26**				11 54						**12 26**		
0	**Blankenberge**						10 53			**11 12**						11 52				**12 12**		
12	Brugge-Sint-Pieters						|								|				|		
15	**Brugge**	○					11 03			**11 23**						12 02				**12 23**		
0	**Oostende**					**10 44**		**10 52**	**11 12**						**11 44**		**11 52**		**12 12**			
23	**Brugge**	○				**10 57**		**11 05**	[6] **11 26**						**11 57**		**12 05**		[1] **12 26**			
23	**Brugge**		10 38			**10 59**		**11 07**		**11 33**		11 38			**11 59**		**12 07**	12 14		**12 33**		12 38
29	Oostkamp		10 42			|		|			11 42			|		|	12 18				12 42
34	Beernem		10 47			|		|			11 47			|		|	12 23				12 47
39	Maria-Aalter		10 51			|		|			11 51			|		|	12 27				12 51
44	Aalter		10 55			|		|			11 55			|		|	12 31				12 55
47	Bellem		10 58			|		|			11 58			|		|	12 34				12 58
50	Hansbeke		11 02			|		|			12 02			|		|	12 38				13 02
53	Landegem		11 05			|		|			12 05			|		|	12 41				13 05
59	Drongen		11 10			|		|			12 10			|		|	12 46				13 10
63	**Gent-Sint-Pieters**	○	11 14			**11 19**		[5] **11 28**		**11 53**		12 14			**12 19**		[5] **12 28**	12 50		**12 53**		13 14
59	*Antwerpen-Centraal*	○	*12 23*			*12 23*		**12 23**		*12 54*		*13 23*			*13 23*		**13 23**	*13 54*		*13 54*		*14 23*
63	**Gent-Sint-Pieters**					**11 22**				**11 56**	**12 15**				**12 22**					**12 56**	**13 15**	
119	**Brussel-Bruxelles**	**Zuid/Midi** ○				**11 50**				**12 23**	**12 42**				**12 50**					**13 23**	**13 42**	
		Centr. ○				**11 55**				**12 28**	**12 47**				**12 55**					**13 28**	**13 47**	
		Noord/Nord ○				[4] **11 59**				[2] **12 32**	[3] **12 51**				[4] **12 59**					[2] **13 32**	[3] **13 51**	
36c	*Brussel-Nationaal-Luchth.*	○				*12 28*				*12 56*	**13 08**				*13 28*					*13 56*	**14 08**	
36	*Leuven*	○				**12 27**				**13 03**	*13 27*				**13 27**					**14 05**	*14 27*	
35	*Hasselt*	○				*13 29*				**13 50**	*14 29*				*14 29*					**14 50**	*15 29*	
36	*Liège-Guillemins*	○				**13 11**				*13 55*	*14 11*				**14 11**					*14 55*	*15 11*	
37	*Köln-Hbf*	○									*15 47*				**15 47**							

[1] Voir tableau 66.
[2] Voir tableaux 36, 35, 34.
[3] Voir tableau 36c.
[4] Voir tableaux 36, 37.
[5] Voir tableau 59.
[6] Voir tableaux 66, 75.

[1] Zie verder tabel 66.
[2] Zie verder tabellen 36, 35, 34.
[3] Zie verder tabel 36c.
[4] Zie verder tabellen 36, 37.
[5] Zie verder tabel 59.
[6] Zie verder tabellen 66, 75.

50a

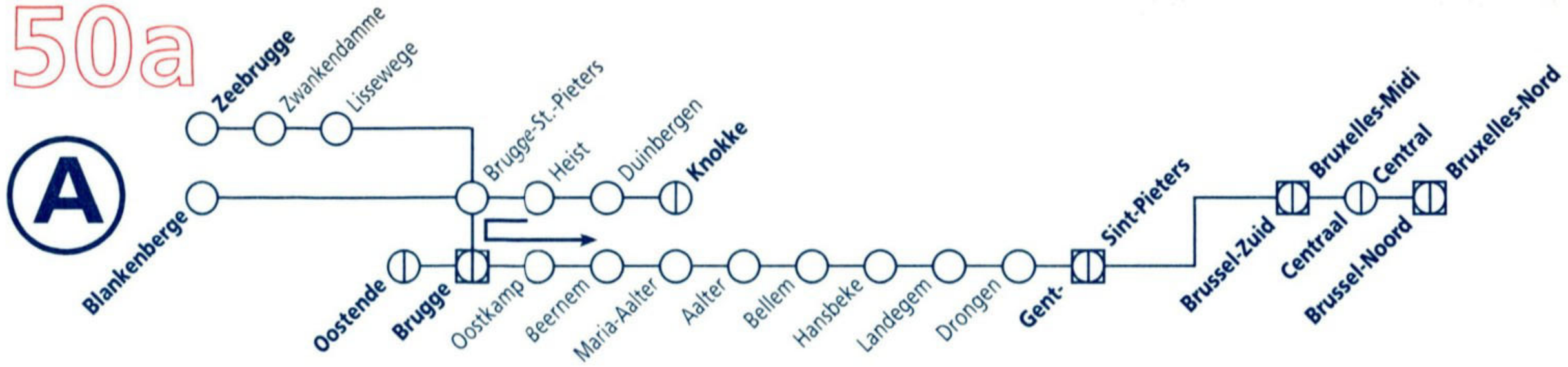

50a

tab km			L 982	T 6682	IC A 512	T 6782	IC G 1812	IC C 813	9336	IC E 1513	IR i 3612	L 584	L 983	T 6683	IC A 427	T 6783	IC G 1813	IC C 814	IC E 1514	IR i 3613	L 585	L 984
				☼		☼			4					☼		☼						
0	**Zeebrugge**		12 37										13 36									14 36
2	Zwankendamme		12 40										13 40									14 40
3	Lissewege		12 42										13 42									14 42
12	Brugge-Sint-Pieters		12 49										13 49									14 49
15	**Brugge**	○	12 52										13 52									14 52
0	**Knokke**			12 37						**13 07**				13 37					**14 07**			
2	Duinbergen			12 40						**13 10**				13 40					**14 10**			
3	Heist			12 42						**13 13**				13 42					**14 13**			
19	Brugge-Sint-Pieters																					
22	**Brugge**	○		12 54						**13 26**				13 54					**14 26**			
0	**Blankenberge**					12 52				**13 12**						13 52			**14 12**			
12	Brugge-Sint-Pieters					|				|						|			|		
15	**Brugge**	○				13 02				**13 23**						14 02			**14 23**			
0	**Oostende**				**12 44**		**12 52**	**13 12**	**13 17**						**13 44**		**13 52**	**14 12**				
23	**Brugge**	○			**12 57**		**13 05**	3 **13 26**	**13 29**						**13 57**		**14 05**	3 **14 26**				
23	**Brugge**				**12 59**		**13 07**		**13 30**	**13 33**		13 38			**13 59**		**14 07**		**14 33**		14 38	
29	Oostkamp				|		|		|	|	13 42			|		|		|	14 42	
34	Beernem				|		|		|	|	13 47			|		|		|	14 47	
39	Maria-Aalter				|		|		|	|	13 51			|		|		|	14 51	
44	Aalter				|		|		|	|	13 55			|		|		|	14 55	
47	Bellem				|		|		|	|	13 58			|		|		|	14 58	
50	Hansbeke				|		|		|	|	14 02			|		|		|	15 02	
53	Landegem				|		|		|	|	14 05			|		|		|	15 05	
59	Drongen				|		|		|	|	14 10			|		|		|	15 10	
63	**Gent-Sint-Pieters**	○			**13 19**		2 **13 28**		**13 50**	**13 53**		14 14			**14 19**		2 **14 28**		**14 53**		15 14	
59	*Antwerpen-Centraal*	○			*14 23*		**14 23**		*14 54*	*14 54*		*15 23*			*15 23*		**15 23**		*15 54*		*16 23*	
63	**Gent-Sint-Pieters**				**13 22**				**13 52**	**13 56**	**14 15**				**14 22**				**14 56**	**15 15**		
119	**Brussel-Bruxelles** Zuid/Midi	○			**13 50**				5 **14 23**	**14 23**	**14 42**				**14 50**				**15 23**	**15 42**		
	Brussel-Bruxelles Centr.	○			**13 55**					**14 28**	**14 47**				**14 55**				**15 28**	**15 47**		
	Brussel-Bruxelles Noord/Nord	○			1 **13 59**					6 **14 32**	7 **14 51**				1 **14 59**				6 **15 32**	7 **15 51**		
36c	*Brussel-Nationaal-Luchth.*	○			*14 28*					*14 56*	**15 08**				*15 28*				*15 56*	**16 08**		
36	*Leuven*	○			**14 27**					**15 03**	*15 27*				**15 27**				**16 03**	*16 27*		
35	*Hasselt*	○			*15 29*					**15 50**	*16 29*				*16 29*				**16 50**	*17 29*		
36	*Liège-Guillemins*	○			**15 11**					*15 55*	*16 11*				**16 11**				*16 55*	*17 11*		
37	*Köln-Hbf*	○									*17 47*				**17 47**							

tab km		T 6684 ☼	IC A 514	T 6784 ☼	IC G 1814	IC C 815	IC E 1515	IR i 3614	L 586	L 985	T 6685 ☼	IC A 431	T 6785 ☼	IC G 1815	P 8051 ▲	IC C 816	IC E 1516	IR i 3615	L 587	L 986	T 6686 ☼
0	**Zeebrugge**									15 37										16 37	
2	Zwankendamme									15 40										16 40	
3	Lissewege									15 42										16 42	
12	Brugge-Sint-Pieters									15 49										16 49	
15	**Brugge** ○									15 52										16 52	
0	**Knokke**	14 37					**15 07**				15 37						**16 07**				16 37
2	Duinbergen	14 40					**15 10**				15 40						**16 10**				16 40
3	Heist	14 42					**15 13**				15 42						**16 13**				16 42
19	Brugge-Sint-Pieters	|					|				|					|				|
22	**Brugge** ○	14 54					**15 26**				15 54						**16 26**				16 54
0	**Blankenberge**			14 52			**15 12**						15 52				**16 12**				
12	Brugge-Sint-Pieters			|			|					|				|				
15	**Brugge** ○			15 02			**15 23**						16 02				**16 23**				
0	**Oostende**		**14 44**		**14 52**	**15 12**						**15 44**		**15 52**		**16 12**					
23	**Brugge** ○		**14 57**		**15 05** [3]	**15 26**						**15 57**		**16 05**		[3] **16 26**					
23	**Brugge**		**14 59**		**15 07**		**15 33**		15 38			**15 59**		**16 07**	16 14		**16 33**		16 38		
29	Oostkamp		|		|		|		15 42			|		|	16 18		|		16 42	
34	Beernem		|		|		|		15 47			|		|	16 23		|		16 47	
39	Maria-Aalter		|		|		|		15 51			|		|	16 27		|		16 51	
44	Aalter		|		|		|		15 55			|		|	16 31		|		16 55	
47	Bellem		|		|		|		15 58			|		|	16 34		|		16 58	
50	Hansbeke		|		|		|		16 02			|		|	16 38		|		17 02	
53	Landegem		|		|		|		16 05			|		|	16 41		|		17 05	
59	Drongen		|		|		|		16 10			|		|	16 46		|		17 10	
63	**Gent-Sint-Pieters** ○		**15 19**		[2] **15 28**		**15 53**		16 14			**16 19**		[2] **16 28**	16 50		**16 53**		17 14		
59	*Antwerpen-Centraal* ○		*16 23*		**16 23**		*16 54*		*17 23*			*17 23*		**17 23**	*17 54*		*17 54*		*18 23*		
63	**Gent-Sint-Pieters**		**15 22**				**15 56**	**16 15**				**16 22**					**16 56**	**17 13**			
119	**Brussel-Bruxelles** **Zuid/Midi** ○		**15 50**				**16 23**	**16 42**				**16 50**					**17 23**	**17 41**			
	Centr. ○		**15 55**				**16 28**	**16 47**				**16 55**					**17 28**	**17 47**			
	Noord/Nord ○		[1] **15 59**				[6] **16 32**	[7] **16 51**				[1] **16 59**					[6] **17 32**	[7] **17 51**			
36c	*Brussel-Nationaal-Luchth.* ○		*16 28*				*16 56*	**17 12**				*17 32*					*17 56*	**18 12**			
36	*Leuven* ○		**16 27**				**17 03**	*17 27*				**17 27**					**18 05**	*18 27*			
35	*Hasselt* ○		*17 29*				**18 01**	*18 29*				*18 29*					**18 50**	*19 29*			
36	*Liège-Guillemins* ○		**17 11**				*17 55*	*18 11*				**18 11**					*18 55*	*19 11*			
37	*Köln-Hbf* ○							*19 47*				**19 47**									

[1] Voir tableaux 36, 37.
[2] Voir tableau 59.
[3] Voir tableau 66.
[4] Billet Thalys obligatoire.
[5] Voir tableau 96.
[6] Voir tableaux 36, 35, 34.
[7] Voir tableau 36c.
[8] Voir tableaux 66, 75.

[1] Zie verder tabellen 36, 37.
[2] Zie verder tabel 59.
[3] Zie verder tabel 66.
[4] Thalys vervoerbewijs verplicht.
[5] Zie verder tabel 96.
[6] Zie verder tabellen 36, 35, 34.
[7] Zie verder tabel 36c.
[8] Zie verder tabellen 66, 75.

50a

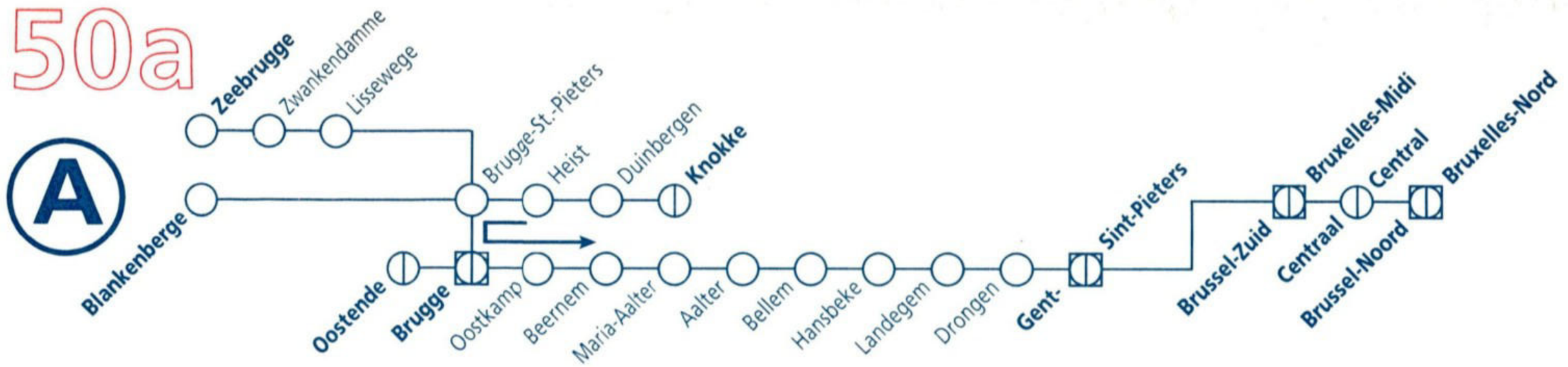

50a

tab km			IC A 516	T 6786	IC G 1816	P 8053	P 8053	IC C 817	IC E 1517	IC K 2218	IR i 3616	L 588	L 987	T 6687	P 8056	IC A 517	T 6660	IC G 1817	IC M 2419	EN 225	T 6764	IC J 2119
				☼		▲	3			☼				☼			☼		8 ☼	10 11	☼	13 ☼
0	**Zeebrugge**					16 58							17 37									
2	Zwankendamme					17 01							17 40									
3	Lissewege					17 03							17 42									
12	Brugge-Sint-Pieters					17 10							17 49									
15	**Brugge**	○				17 13							17 52									
0	**Knokke**								**17 07**					17 37			17 40					
2	Duinbergen								**17 10**					17 40			17 43					
3	Heist								**17 13**					17 42			17 46					
19	Brugge-Sint-Pieters																					
22	**Brugge**	○							**17 26**					17 54			17 59					
0	**Blankenberge**			16 52					**17 12**	**17 23**					17 35		17 46		**17 57**		18 09	
12	Brugge-Sint-Pieters														17 44							
15	**Brugge**	○		17 02					**17 23**	**17 34**					17 47		17 57		**18 08**		18 20	
0	**Oostende**		**16 44**		**16 52**			**17 12**								**17 44**		**17 52**		**18 00**			**18 10**
23	**Brugge**	○	**16 57**		**17 05**			4 **17 26**								**17 57**		**18 05**		**18 13**			**18 23**
23	**Brugge**		**16 59**		**17 07**	17 14	17 14		**17 33**	**17 36**		17 38				**17 59**	18 04	**18 07**	**18 12**	**18 15**	18 21		**18 27**
29	Oostkamp					17 19	17 19					17 42											
34	Beernem					17 25	17 25					17 47											
39	Maria-Aalter					17 29	17 29					17 51											
44	Aalter					17 33	17 33			**17 50**		17 55											
47	Bellem					17 36	17 36					17 58											
50	Hansbeke					17 39	17 39					18 02											
53	Landegem					17 42	17 42					18 05											
59	Drongen					17 47	17 47					18 10											
63	**Gent-Sint-Pieters**	○	**17 19**		2 **17 28**	17 51	17 51		**17 53**	6 **18 02**		18 14				**18 19**	2 18 25	2 **18 28**	**18 32**	**18 36**	12 18 43		**18 48**
59	*Antwerpen-Centraal*	○	*18 23*		**18 23**	*18 54*	*18 54*		*18 54*			*19 23*				*19 23*	*19 23*	**19 23**			*19 54*		*19 54*
63	**Gent-Sint-Pieters**		**17 22**						**17 56**		**18 15**					**18 22**			**18 33**	**18 38**			**18 50**
119	**Brussel-Bruxelles** Zuid/Midi	○	**17 50**						**18 23**		**18 42**					**18 50**			**19 00**	**19 06**			**19 27**
	Brussel-Bruxelles Centr.	○	**17 55**						**18 28**		**18 47**					**18 55**			**19 09**				**19 39**
	Brussel-Bruxelles Noord/Nord	○	1 **17 59**						5 **18 32**		7 **18 51**					1 **18 59**			9 **19 13**	1 **19 16**			14 **19 43**
36c	*Brussel-Nationaal-Luchth.*	○	*18 28*						*18 56*		**19 08**					*19 28*			*19 38*	*19 38*			*20 08*
36	*Leuven*	○	**18 27**						**19 05**		*19 27*					**19 27**			*19 44*	**19 44**			*20 27*
35	*Hasselt*	○	*19 29*						**19 50**		*20 29*					*20 29*			*20 50*	*20 50*			*21 29*
36	*Liège-Guillemins*	○	**19 11**						*19 55*		*20 11*					**20 11**			*20 30*	**20 30**			*21 11*
37	*Köln-Hbf*	○														*22 19*			*22 19*	**22 19**			

Donauwalzer

tab km			IC C 818	IC E 1518	IC K 2219	IR i 3617	L 589	T 6762	L 988	T 6688	IC A 518	T 6788	IC G 1818	IC M 2420	T 6853	T 6766	T 6756	IC J 2120	IC C 819	IC E 1519	IC K 2220	IR i 3618
					☼			☼		☼		☼		[16] ☼	☼	☼	☼	[19] ☼			☼	
0	**Zeebrugge**								18 37													
2	Zwankendamme								18 40													
3	Lissewege								18 42													
12	Brugge-Sint-Pieters								18 49													
15	**Brugge**	○							18 52													
0	**Knokke**			**18 07**						18 30										**19 07**		
2	Duinbergen			**18 10**						18 33										**19 10**		
3	Heist			**18 13**						18 35										**19 13**		
19	Brugge-Sint-Pieters			|						|										|		
22	**Brugge**	○		**18 26**						18 48										**19 26**		
0	**Blankenberge**			**18 12**	**18 23**			18 34				18 52		**18 57**		19 03	19 09			**19 12**	**19 23**	
12	Brugge-Sint-Pieters			|	|		|				|		|		|	|			|	|	
15	**Brugge**	○		**18 23**	**18 34**			18 46				19 02		**19 08**		19 15	19 20			**19 23**	**19 34**	
0	**Oostende**		**18 12**								**18 44**		**18 52**		19 01				**19 12**			
23	**Brugge**	○	[4] **18 26**								**18 57**		**19 05**		19 14				[20] **19 26**			
23	**Brugge**			**18 33**	**18 36**		18 38	18 49			**18 59**		**19 07**	**19 12**	19 16	19 19	19 22			**19 33**	**19 36**	
29	Oostkamp			|	|		18 42	|	|	|	|	|	|	|	|	|	|	|	|	
34	Beernem			|	|		18 47	|	|	|	|	|	|	|	|	|	|	|	|	
39	Maria-Aalter			|	|		18 51	|	|	|	|	|	|	|	|	|	|	|	|	
44	Aalter			|	**18 50**			18 55	|	|	|	|	|	|	|	|	|	|	|	**19 50**	
47	Bellem			|	|		18 58	|	|	|	|	|	|	|	|	|	|	|	|	
50	Hansbeke			|	|		19 02	|	|	|	|	|	|	|	|	|	|	|	|	
53	Landegem			|	|		19 05	|	|	|	|	|	|	|	|	|	|	|	|	
59	Drongen			|	|		19 10	|	|	|	|	|	|	|	|	|	|	|	|	
63	**Gent-Sint-Pieters**	○		**18 53**	[6] **19 02**			19 14	[15] 19 17			**19 19**		[2] **19 28**	**19 32**	19 37	[15] 19 41	[18] 19 45			**19 53**	[6] **20 02**	
59	*Antwerpen-Centraal*	○		*19 54*				*20 23*	*20 23*			*20 23*		**20 23**			*20 54*	*20 54*			*20 54*		
63	**Gent-Sint-Pieters**			**18 56**		**19 15**						**19 22**			**19 33**	19 38			**19 52**		**19 56**		**20 15**
119	**Brussel-Bruxelles** Zuid/Midi	○		**19 23**		**19 42**						**19 50**			**20 00**	20 07			**20 27**		**20 23**		**20 42**
	Brussel-Bruxelles Centr.	○		**19 28**		**19 47**						**19 55**			**20 09**	20 12			**20 39**		**20 28**		**20 47**
	Brussel-Bruxelles Noord/Nord	○		[5] **19 32**		[7] **19 51**						[1] **19 59**			[9] **20 13**	[17] 20 16			[14] **20 43**		[5] **20 32**		[7] **20 51**
36c	*Brussel-Nationaal-Luchth.*	○		*19 56*		**20 08**						*20 28*			*20 38*	*20 38*			*21 08*		*20 56*		**21 08**
36	*Leuven*	○		**20 05**		*20 27*						**20 27**			*20 43*	20 43			*21 27*		**21 05**		*21 27*
35	*Hasselt*	○		**20 50**		*21 29*						*21 29*			*21 40*	21 40			*22 29*		**21 50**		*22 29*
36	*Liège-Guillemins*	○		*20 55*		*21 11*						**21 11**			*21 55*	*21 55*			*22 11*		*21 55*		*22 11*
37	*Köln-Hbf*	○																				

[1] Voir tableaux 36, 37.
[2] Voir tableau 59.
[3] Circule uniquement pendant les congés annuels.
[4] Voir tableau 66.
[5] Voir tableaux 36, 35, 34.
[6] Voir tableaux 50, 36, 21.
[7] Voir tableau 36c.
[8] Arrêt à Bruxelles-Schuman 19 21, Bruxelles-Q.L. 19 25.
[9] Voir tableaux 161, 154, 125, 34.
[10] Pas de compartiment fourgon.
[11] Circule du 30 mai au 25 sept 1999.
[12] Voir tableaux 53, 53a, 35.
[13] Arrêt à Bruxelles-Schuman 19 51, Bruxelles-Q.L. 19 55.
[14] Voir tableaux 161, 162.
[15] Voir tableaux 53, 15.
[16] Arrêt à Bruxelles-Schuman 20 21, Bruxelles-Q.L. 20 25.
[17] Voir tableaux 36, 21.
[18] Voir tableaux 59, 12.
[19] Arrêt à Bruxelles-Schuman 20 51, Bruxelles-Q.L. 20 55.
[20] Voir tableaux 66, 75.

[1] Zie verder tabellen 36, 37.
[2] Zie verder tabel 59.
[3] Rijdt enkel tijdens de jaarlijkse vakantie.
[4] Zie verder tabel 66.
[5] Zie verder tabellen 36, 35, 34.
[6] Zie verder tabellen 50, 36, 21.
[7] Zie verder tabel 36c.
[8] Stopt te Brussel-Schuman 19 21, Brussel-L.W. 19 25.
[9] Zie verder tabellen 161, 154, 125, 34.
[10] Zonder bagageruim.
[11] Rijdt van 30 mei tot 25 sept 1999.
[12] Zie verder tabellen 53, 53a, 35.
[13] Stopt te Brussel-Schuman 19 51, Brussel-L.W. 19 55.
[14] Zie verder tabellen 161, 162.
[15] Zie verder tabellen 53, 15.
[16] Stopt te Brussel-Schuman 20 21, Brussel-L.W. 20 25.
[17] Zie verder tabellen 36, 21.
[18] Zie verder tabellen 59, 12.
[19] Stopt te Brussel-Schuman 20 51, Brussel-L.W. 20 55.
[20] Zie verder tabellen 66, 75.

50a

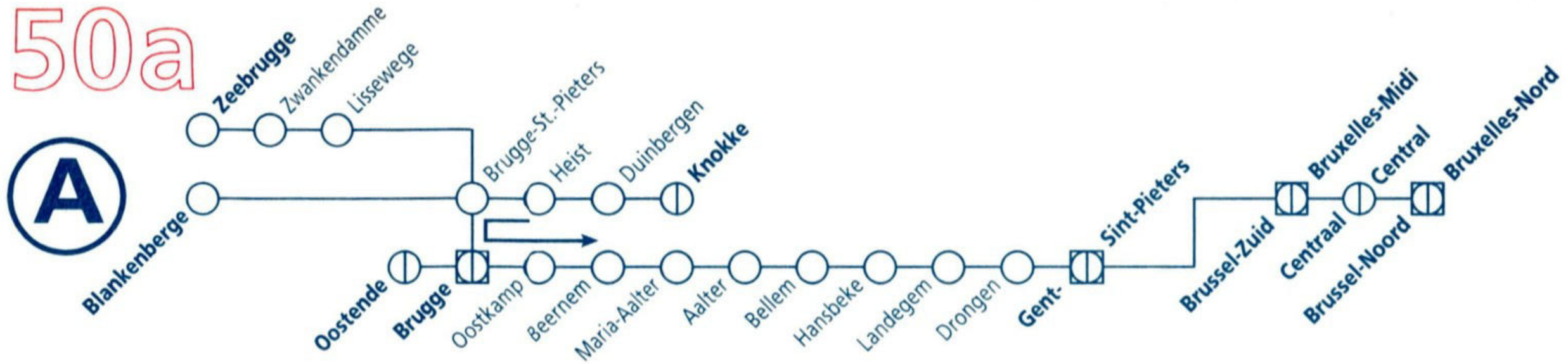

50a

tab km			L 590	L 989	T 6689	IC A 519	T 6789	IC G 1819	IC C 820	IC E 1520	IR i 3619	L 591	L 990	T 6690	IC A 520	T 6790	IC G 1820	IC C 821	IC E 1521	IR i 3620	L 592	L 991
					☼		☼							☼		☼						
0	**Zeebrugge**	○		19 37									20 37									21 36
2	Zwankendamme			19 40									20 40									21 40
3	Lissewege			19 42									20 42									21 42
12	Brugge-Sint-Pieters			19 49									20 49									21 49
15	**Brugge**	○		19 52									20 52									21 52
0	**Knokke**				19 37					**20 07**				20 37					**21 07**			
2	Duinbergen				19 40					**20 10**				20 40					**21 10**			
3	Heist				19 42					**20 13**				20 42					**21 13**			
19	Brugge-Sint-Pieters				|				|				|					|			
22	**Brugge**	○			19 54					**20 26**				20 54					**21 26**			
0	**Blankenberge**						19 52			**20 12**						20 52			**21 12**			
12	Brugge-Sint-Pieters						|		|						|			|			
15	**Brugge**	○					20 02			**20 23**						21 02			**21 23**			
0	**Oostende**					19 44		19 52	20 12						20 44		20 52	21 12				
23	**Brugge**	○				19 57		20 05	3 20 26						20 57		21 05	3 21 26				
23	**Brugge**		19 38			19 59		20 07		20 33		20 38			20 59		21 07		21 33		21 38	
29	Oostkamp		19 42									20 42									21 42	
34	Beernem		19 47									20 47									21 47	
39	Maria-Aalter		19 51									20 51									21 51	
44	Aalter		19 55									20 55									21 55	
47	Bellem		19 58									20 58									21 58	
50	Hansbeke		20 02									21 02									22 02	
53	Landegem		20 05									21 05									22 05	
59	Drongen		20 10									21 10									22 10	
63	**Gent-Sint-Pieters**	○	20 14			20 19		2 20 28		20 53		21 14			21 19		2 21 28		21 53		22 14	
59	*Antwerpen-Centraal*	○	*21 23*			*21 23*		**21 23**		*21 54*		*22 23*			*22 23*		**22 23**		*22 54*		*23 23*	
63	**Gent-Sint-Pieters**					**20 22**				**20 56**	**21 15**				**21 22**				**21 56**	**22 15**		
119	**Brussel-Bruxelles** Zuid/Midi	○				**20 50**				**21 23**	**21 42**				**21 50**				**22 23**	**22 42**		
	Brussel-Bruxelles Centr.	○				**20 55**				**21 28**	**21 47**				**21 55**				**22 28**	**22 47**		
	Brussel-Bruxelles Noord/Nord	○				1 **20 59**				4 **21 32**	5 **21 51**				1 **21 59**				6 **22 32**	5 **22 51**		
36c	*Brussel-Nationaal-Luchth.*	○				*21 28*				*21 56*	**22 08**				*22 28*				*22 56*	**23 08**		
36	*Leuven*	○				**21 27**				**22 05**	*22 27*				**22 27**				**23 03**	*23 27*		
35	*Hasselt*	○				*22 29*				**22 50**	*23 29*				*23 29*				**0 02**			
36	*Liège-Guillemins*	○				**22 11**				*22 55*	*23 11*				**23 11**				*23 55*	*0 17*		
37	*Köln-Hbf*	○																				

tab km			IC A 521	IC G 1821	IC C 822	IC E 1522	L 593	L 992	IC A 522	IC E 1523	L 594
									7		
0	**Zeebrugge**							22 36			
2	Zwankendamme							22 40			
3	Lissewege							22 42			
12	Brugge-Sint-Pieters							22 49			
15	**Brugge**	○						22 52			
0	**Knokke**					**22 07**				**23 07**	
2	Duinbergen					**22 10**				**23 10**	
3	Heist					**22 13**				**23 13**	
19	Brugge-Sint-Pieters					|				|	
22	**Brugge**	○				**22 26**				**23 26**	
0	**Blankenberge**					**22 12**				**23 12**	
12	Brugge-Sint-Pieters					|				|	
15	**Brugge**	○				**22 23**				**23 23**	
0	**Oostende**		**21 44**	**21 52**	**22 12**				**22 41**		
23	**Brugge**	○	**21 57**	**22 05**	3 **22 27**				**22 54**		
23	**Brugge**		**21 59**	**22 07**		**22 33**	22 38		**22 56**		23 38
29	Oostkamp		|	|		|	22 42		|		23 42
34	Beernem		|	|		|	22 47		|		23 47
39	Maria-Aalter		|	|		|	22 51		|		23 51
44	Aalter		|	|		|	22 55		|		23 55
47	Bellem		|	|		|	22 58		|		23 58
50	Hansbeke		|	|		|	23 02		|		0 02
53	Landegem		|	|		|	23 05		|		0 05
59	Drongen		|	|		|	23 10		|		0 10
63	**Gent-Sint-Pieters**	○	**22 19**	2 **22 28**		**22 53**	23 14		**23 16**		0 14
59	*Antwerpen-Centraal*	○	*23 23*	**23 23**		*23 54*					
63	**Gent-Sint-Pieters**		**22 22**			**22 56**			**23 18**		
119	**Brussel-Bruxelles** Zuid/Midi	○	**22 50**			**23 23**			**23 50**		
	Brussel-Bruxelles Centr.	○	**22 55**						**23 55**		
	Brussel-Bruxelles Noord/Nord	○	1 **22 59**						1 **23 59**		
36c	*Brussel-Nationaal-Luchth.*	○	*23 28*								
36	*Leuven*	○	**23 27**						**0 28**		
35	*Hasselt*	○									
36	*Liège-Guillemins*	○	**0 17**						**1 21**		
37	*Köln-Hbf*	○									

1 Voir tableaux 36, 37.
2 Voir tableau 59.
3 Voir tableau 66.
4 Voir tableaux 36, 35.
5 Voir tableau 36c.
6 Voir tableaux 36, 35, 21.
7 Schaerbeek 0 07.

1 Zie verder tabellen 36, 37.
2 Zie verder tabel 59.
3 Zie verder tabel 66.
4 Zie verder tabellen 36, 35.
5 Zie verder tabel 36c.
6 Zie verder tabellen 36, 35, 21.
7 Schaarbeek 0 07.

BRUGGE
Boudewijnpark

52

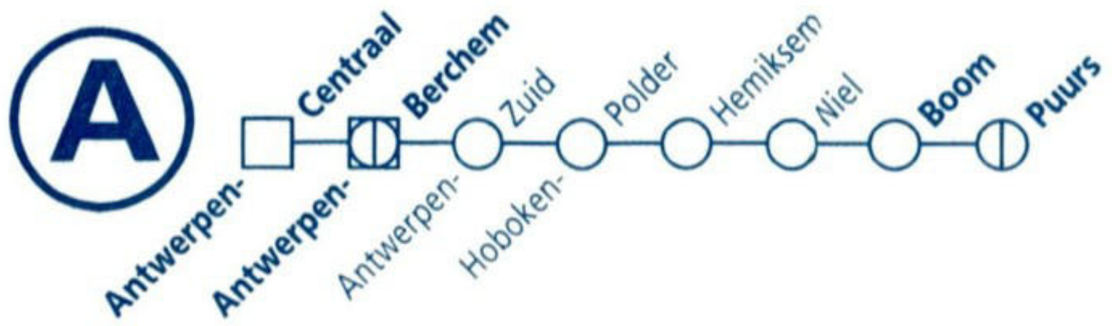

tab km			L 2555	L 2556	L 2557	L 2558	L 2559	L 2560	L 2561	L 2562	L 2563	L 2564	L 2565	L 2566	P 8250 ▲	L 2567	L 2568	L 2569	L 2570	L 2571	L 2572
0	**Antwerpen-Centraal**		5 20	6 20	7 20	8 20	9 20	10 20	11 20	12 20	13 20	14 20	15 20	16 20		17 20	18 20	19 20	20 20	21 20	22 20
3	**Antwerpen-Berchem**	○	5 23	6 23	7 23	8 23	9 23	10 23	11 23	12 23	13 23	14 23	15 23	16 23		17 23	18 23	19 23	20 23	21 23	22 23
25	*Brussel-Bruxelles Zuid/Midi*			*5 09*	*6 35*	*7 35*	*8 31*	*9 35*	*10 35*	*11 35*	*12 35*	*13 35*	*14 35*	*15 35*	*15 52*	*16 35*	*17 35*	*18 35*	*19 28*	*20 21*	*21 28*
25	*Brussel-Bruxelles Centr.*			*5 13*	*6 39*	*7 39*	*8 37*	*9 39*	*10 39*	*11 39*	*12 39*	*13 39*	*14 39*	*15 39*	*15 56*	*16 39*	*17 39*	*18 39*	*19 25*	*20 25*	*21 25*
25	*Brussel-Bruxelles Noord/Nord*			*5 18*	*6 44*	*7 44*	*8 44*	*9 44*	*10 44*	*11 44*	*12 44*	*13 44*	*14 44*	*15 44*	*16 02*	*16 44*	*17 44*	*18 44*	*19 30*	*20 30*	*21 30*
3	**Antwerpen-Berchem**		5 24	6 24	7 24	8 24	9 24	10 24	11 24	12 24	13 24	14 24	15 24	16 24	16 48	17 24	18 24	19 24	20 24	21 24	22 24
7	Antwerpen-Zuid		5 29	6 29	7 29	8 29	9 29	10 29	11 29	12 29	13 29	14 29	15 29	16 29	16 53	17 29	18 29	19 29	20 29	21 29	22 29
11	Hoboken-Polder		5 33	6 33	7 33	8 33	9 33	10 33	11 33	12 33	13 33	14 33	15 33	16 33	16 58	17 33	18 33	19 33	20 33	21 33	22 33
17	Hemiksem		5 38	6 38	7 38	8 38	9 38	10 38	11 38	12 38	13 38	14 38	15 38	16 38	17 03	17 38	18 38	19 38	20 38	21 38	22 38
20	Niel		5 41	6 41	7 41	8 41	9 41	10 41	11 41	12 41	13 41	14 41	15 41	16 41	17 08	17 41	18 41	19 41	20 41	21 41	22 41
23	**Boom**		5 46	6 46	7 46	8 46	9 46	10 46	11 46	12 46	13 46	14 46	15 46	16 46	17 14	17 46	18 46	19 46	20 46	21 46	22 46
29	**Puurs**	○	5 52	6 52	7 52	8 52	9 52	10 52	11 52	12 52	13 52	14 52	15 52	16 52	🚌 17 20	17 52	18 52	19 52	20 52	21 52	🚌 22 52
54	*Sint-Niklaas*	○	*6 16*	*7 15*	*8 16*	*9 16*	*10 16*	*11 16*	*12 16*	*13 16*	*14 16*	*15 16*	*16 16*	*17 16*	*17 40*	*18 16*	*19 16*	*20 16*	*21 16*	*22 16*	23 08
54	*Willebroek*	○	*6 06*	*7 05*	*8 06*	*9 06*	*10 06*	*11 06*	*12 06*	*13 06*	*14 06*	*15 06*	*16 06*	*17 05*	*17 48*	*18 06*	*19 06*	*20 06*	*21 06*	*22 06*	
54	*Mechelen*	○	*6 16*	*7 15*	*8 16*	*9 16*	*10 16*	*11 16*	*12 16*	*13 16*	*14 16*	*15 16*	*16 16*	*17 15*	*18 06*	*18 16*	*19 16*	*20 16*	*21 16*	*22 16*	

🚌 Voir tableau 54.

🚌 Zie verder tabel 54.

TONGEREN

Het gallo-Romeins museum

B-Dagtrip 105

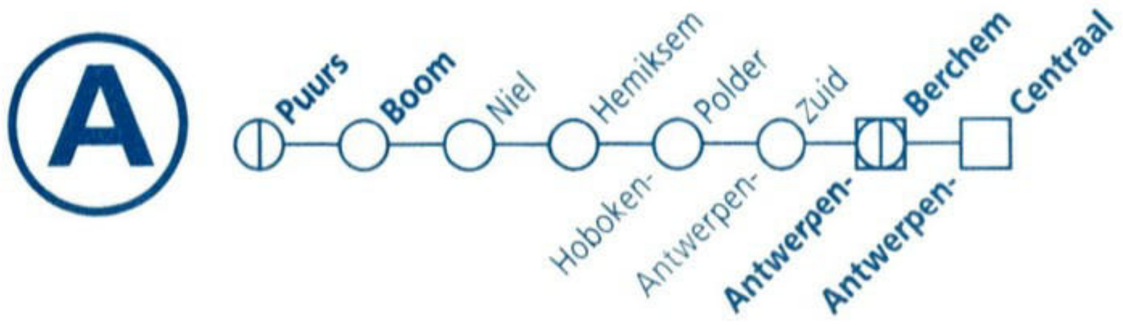

tab km			L 2575	L 2576	L 2577	P 7250 ▲	L 2578	L 2579	L 2580	L 2581	L 2582	L 2583	L 2584	L 2585	L 2586	L 2587	L 2588	L 2589	L 2590	L 2591	L 2592	
54	*Mechelen*			*5 44*	*6 40*	*7 07*	*7 45*	*8 44*	*9 44*	*10 44*	*11 44*	*12 44*	*13 44*	*14 44*	*15 44*	*16 44*	*17 45*	*18 44*	*19 44*	*20 44*	*21 44*	
54	*Willebroek*			*5 54*	*6 52*	*7 17*	*7 55*	*8 54*	*9 54*	*10 54*	*11 54*	*12 54*	*13 54*	*14 54*	*15 54*	*16 54*	*17 55*	*18 54*	*19 54*	*20 54*	*21 54*	
54	*Sint-Niklaas*		4 52	*5 44*	*6 44*	*7 20*	*7 42*	*8 44*	*9 44*	*10 44*	*11 44*	*12 44*	*13 44*	*14 44*	*15 44*	*16 44*	*17 44*	*18 44*	*19 44*	*20 44*	*21 44*	
0	**Puurs**		5 08	6 08	7 08	7 40	8 08	9 08	10 08	11 08	12 08	13 08	14 08	15 08	16 08	17 08	18 08	19 08	20 08	21 08	22 08	
6	**Boom**		5 14	6 14	7 14	7 47	8 14	9 14	10 14	11 14	12 14	13 14	14 14	15 14	16 14	17 14	18 14	19 14	20 14	21 14	22 14	
9	Niel		5 19	6 19	7 19	7 51	8 19	9 19	10 19	11 19	12 19	13 19	14 19	15 19	16 19	17 19	18 19	19 19	20 19	21 19	22 19	
12	Hemiksem		5 22	6 22	7 22	7 54	8 22	9 22	10 22	11 22	12 22	13 22	14 22	15 22	16 22	17 22	18 22	19 22	20 22	21 22	22 22	
18	Hoboken-Polder		5 27	6 27	7 27	7 59	8 27	9 27	10 27	11 27	12 27	13 27	14 27	15 27	16 27	17 27	18 27	19 27	20 27	21 27	22 27	
22	Antwerpen-Zuid		5 31	6 31	7 31	8 03	8 31	9 31	10 31	11 31	12 31	13 31	14 31	15 31	16 31	17 31	18 31	19 31	20 31	21 31	22 31	
26	**Antwerpen-Berchem**	○	5 36	6 36	7 36	8 08	8 36	9 36	10 36	11 36	12 36	13 36	14 36	15 36	16 36	17 36	18 36	19 36	20 36	21 36	22 36	
25	*Brussel-Bruxelles*	*Noord/Nord* ○	*6 30*	*7 16*	*8 16*	*8 58*	*9 16*	*10 16*	*11 16*	*12 16*	*13 16*	*14 16*	*15 16*	*16 16*	*17 16*	*18 16*	*19 16*	*20 30*	*21 30*	*22 30*		
25		*Centr.* ○	*6 35*	*7 21*	*8 21*	*9 04*	*9 21*	*10 21*	*11 21*	*12 21*	*13 21*	*14 21*	*15 21*	*16 21*	*17 21*	*18 21*	*19 21*	*20 35*	*21 35*	*22 35*		
25		*Zuid/Midi* ○	*6 39*	*7 25*	*8 25*	*9 08*	*9 25*	*10 25*	*11 25*	*12 25*	*13 25*	*14 25*	*15 25*	*16 25*	*17 25*	*18 25*	*19 25*	*20 32*	*21 39*	*22 39*		
26	**Antwerpen-Berchem**		5 37	6 37	7 37		8 37	9 37	10 37	11 37	12 37	13 37	14 37	15 37	16 37	17 37	18 37	19 37	20 37	21 37	22 37	
29	**Antwerpen-Centraal**	○	5 40	6 40	7 40		8 40	9 40	10 40	11 40	12 40	13 40	14 40	15 40	16 40	17 40	18 40	19 40	20 40	21 40	22 40	

ANTWERPEN/BERCHEM - ST NIKLAAS - LOKEREN → KNOKKE

alle dagen tijdens de toeristische periode

53



53

tab km		IR f 4125	IR f 4126	L 876	IR f 4127	L 877	P 7296 ▲	IR f 4128	L 878	IR f 4129	L 879	T 6712 2 ☼	T 6714 4 ☼	IR f 4130	L 880	T 6716 5 ☼	IR f 4131	L 881	IR f 4132	L 882	IR f 4133
25	*Antwerpen-Centraal*				*6 03*	*6 03*		*7 03*	*7 03*	*8 03*	*8 03*	*8 16*	*8 40*	*9 03*	*9 03*	*9 16*	*10 03*	*10 03*	*11 03*	*11 03*	*12 03*
25	*Brussel- Zuid/Midi*			*4 52*	*5 52*	*5 52*		*6 52*	*6 55*	*7 52*	*7 52*	*8 20*	*8 45*	*8 52*	*8 52*	*9 15*	*9 52*	*9 52*	*10 52*	*10 52*	*11 52*
25	*Bruxelles Centr.*			*4 56*	*5 56*	*5 56*		*6 56*	*7 00*	*7 56*	*7 56*	*8 24*	*8 49*	*8 56*	*8 56*	*9 19*	*9 56*	*9 56*	*10 56*	*10 56*	*11 56*
25	*Noord/Nord*			*5 02*	*6 02*	*6 02*		*7 02*	*7 06*	*8 02*	*8 02*	*8 30*	*8 54*	*9 02*	*9 02*	*9 24*	*10 02*	*10 02*	*11 02*	*11 02*	*12 02*
0	**Mechelen**			5 26	**6 28**	6 33		**7 28**	7 33	**8 28**	8 33	8 59	9 13	**9 28**	9 33	9 48	**10 28**	10 33	**11 28**	11 33	**12 28**
8	Kapelle-op-den-Bos			5 33	|	6 40		|	7 40	|	8 40	|	|	|	9 40	|	|	10 40	|	11 40	|
13	Londerzeel			5 37	|	6 44		|	7 44	|	8 44	|	9 25	|	9 44	9 59	|	10 44	|	11 44	|
18	Malderen			5 42	|	6 49		|	7 49	|	8 49	|	|	|	9 49	|	|	10 49	|	11 49	|
19	Buggenhout			5 45	|	6 52		|	7 52	|	8 52	|	9 30	|	9 52	10 06	|	10 52	|	11 52	|
23	Baasrode-Zuid			5 48	|	6 55		|	7 55	|	8 55	|	|	|	9 55	|	|	10 55	|	11 55	|
27	**Dendermonde** ○			5 52	**6 45**	6 59		**7 45**	7 59	**8 45**	8 59	9 16	9 39	**9 45**	9 59	10 12	**10 45**	10 59	**11 45**	11 59	**12 45**
27	**Dendermonde**		**4 46**		**5 46**	6 03	**6 47**	7 03	7 25	**7 47**	8 03	**8 47**	9 03	9 18	9 42	**9 47**	10 03	10 15	**10 47**	11 03	**11 47**	12 03	**12 47**
29	Oudegem		|		|		6 06	|	7 06	7 29	|	8 06	|	9 06	|	|	|	10 06	|	|	11 06	|	12 06	|
33	Schoonaarde		|		|		6 09	|	7 09	7 33	|	8 09	|	9 09	|	|	|	10 09	|	|	11 09	|	12 09	|
36	Wichelen		|		|		6 12	|	7 12	7 36	|	8 12	|	9 12	|	|	|	10 12	|	|	11 12	|	12 12	|
40	Schellebelle		|		|		6 16	|	7 16	7 41	|	8 16	|	9 16	|	9 52	|	10 16	10 26	|	11 16	|	12 16	|
42	**Wetteren**		**4 57**		**5 57**	6 21	**6 57**	7 21	7 44	**7 57**	8 21	**8 57**	9 21	|	|	**9 57**	10 21	|	**10 57**	11 21	**11 57**	12 21	**12 57**
49	Melle		|		|		6 26	|	7 26	|	|	8 26	|	9 26	|	|	|	10 26	|	|	11 26	|	12 26	|
52	Merelbeke		|		|		6 30	|	7 30	7 53	|	8 30	|	9 30	|	|	|	10 30	|	|	11 30	|	12 30	|
57	**Gent-Sint-Pieters** ○	1	**5 07**	1	**6 07**	6 35	1 **7 07**	7 35	7 58	1 **8 07**	8 35	1 **9 07**	9 35	3 9 39	3 10 04	1 **10 07**	10 35	3 10 39	1 **11 07**	11 35	1 **12 07**	12 35	1 **13 07**
50a	*Brussel- Zuid/Midi* ○		*5 42*		*6 42*	*7 15*	*7 42*	*8 19*	*8 36*	*8 42*	*9 23*	*9 42*	*10 23*	*10 23*	*10 42*	*10 42*	*11 23*	*11 23*	*11 42*	*12 23*	*12 42*	*13 23*	*13 42*
50a	*Bruxelles Centr.* ○		*5 47*		*6 47*	*7 21*	*7 47*	*8 24*	*8 42*	*8 47*	*9 28*	*9 47*	*10 28*	*10 28*	*10 47*	*10 47*	*11 28*	*11 28*	*11 47*	*12 28*	*12 47*	*13 28*	*13 47*
50a	*Noord/Nord* ○		*5 51*		*6 51*	*7 25*	*7 51*	*8 28*	*8 46*	*8 51*	*9 32*	*9 51*	*10 32*	*10 32*	*10 51*	*10 51*	*11 32*	*11 32*	*11 51*	*12 32*	*12 51*	*13 32*	*13 51*
50a	*Brugge* ○				*6 53*	*7 01*	*7 53*	*8 01*	*8 27*	*8 53*	*9 01*	*9 53*	*10 01*	10 12	10 30	*10 53*	*11 01*	11 06	*11 53*	*12 01*	*12 53*	*13 01*	*13 53*
50a	*Oostende* ○				*7 08*	*7 16*	*8 08*	*8 16*		*9 08*	*9 16*	*10 08*	*10 16*	*10 35*	*10 58*	*11 08*	*11 16*		*12 08*	*12 16*	*13 08*	*13 16*	*14 08*
75	*Kortrijk* ○		**5 41**		**6 41**	*7 17*	**7 41**	*8 17*	*8 41*	**8 41**	*9 17*	**9 41**	*10 17*	*10 17*	*10 41*	**10 41**	*11 17*	*11 17*	**11 41**	*12 17*	**12 41**	*13 17*	**13 41**

MECHELEN

B-Dagtrip 148*

Planckendael te voet van het station van Muizen

tab km			L 883	P 7093 ③ ●	IR f 4134	L 884	IR f 4135	L 885	IR f 4136	L 886	IR f 4137	L 887	P 8388 ▲	IR f 4138	L 888	P 8097 ▲	IR f 4139	L 889	IR f 4140	L 890	IR f 4141	L 891
25	*Antwerpen-Centraal*		*12 03*	*12 40*	*13 03*	*13 03*	*14 03*	*14 03*	*15 03*	*15 03*	*16 03*	*16 03*	*16 40*	*17 03*	*17 03*	*17 40*	*18 03*	*18 03*	*19 03*	*19 03*	*20 03*	*20 03*
25	*Brussel-Bruxelles*	*Zuid/Midi*	*11 52*	*12 35*	*12 52*	*12 52*	*13 52*	*13 52*	*14 52*	*14 52*	*15 52*	*15 52*	*16 26*	*16 52*	*16 52*	*17 35*	*17 52*	*17 52*	*18 52*	*18 52*	*19 52*	*19 52*
25		*Centr.*	*11 56*	*12 39*	*12 56*	*12 56*	*13 56*	*13 56*	*14 56*	*14 56*	*15 56*	*15 56*	*16 31*	*16 56*	*16 56*	*17 39*	*17 56*	*17 56*	*18 56*	*18 56*	*19 56*	*19 56*
25		*Noord/Nord*	*12 02*	*12 44*	*13 02*	*13 02*	*14 02*	*14 02*	*15 02*	*15 02*	*16 02*	*16 02*	*16 37*	*17 02*	*17 02*	*17 44*	*18 02*	*18 02*	*19 02*	*19 02*	*20 02*	*20 02*
0	**Mechelen**		12 33	13 05	**13 28**	13 33	**14 28**	14 33	**15 28**	15 33	**16 28**	16 33	17 02	**17 28**	17 33	18 07	**18 28**	18 33	**19 28**	19 33	**20 28**	20 33
8	Kapelle-op-den-Bos		12 40	13 12	|	13 40	|	14 40	|	15 40	|	16 40	17 09	|	17 40	18 14	|	18 40	|	19 40	|	20 40
13	Londerzeel		12 44	13 16	|	13 44	|	14 44	|	15 44	|	16 44	17 14	|	17 44	18 18	|	18 44	|	19 44	|	20 44
18	Malderen		12 49	13 21	|	13 49	|	14 49	|	15 49	|	16 49	17 19	|	17 49	18 23	|	18 49	|	19 49	|	20 49
19	Buggenhout		12 52	13 24	|	13 52	|	14 52	|	15 52	|	16 52	17 23	|	17 52	18 26	|	18 52	|	19 52	|	20 52
23	Baasrode-Zuid		12 55	13 27	|	13 55	|	14 55	|	15 55	|	16 55	17 26	|	17 55	18 29	|	18 55	|	19 55	|	20 55
27	**Dendermonde**	○	12 59	13 31	**13 45**	13 59	**14 45**	14 59	**15 45**	15 59	**16 45**	16 59	17 30	**17 45**	17 59	18 33	**18 45**	18 59	**19 45**	19 59	**20 45**	20 59
27	**Dendermonde**		13 03		**13 47**	14 03	**14 47**	15 03	**15 47**	16 03	**16 47**	17 03	17 32	**17 47**	18 03		**18 47**	19 03	**19 47**	20 03	**20 47**	21 03
29	Oudegem		13 06		|	14 06	|	15 06	|	16 06	|	17 06	17 35	|	18 06		|	19 06	|	20 06	|	21 06
33	Schoonaarde		13 09		|	14 09	|	15 09	|	16 09	|	17 09	17 39	|	18 09		|	19 09	|	20 09	|	21 09
36	Wichelen		13 12		|	14 12	|	15 12	|	16 12	|	17 12	17 43	|	18 12		|	19 12	|	20 12	|	21 12
40	Schellebelle		13 16		|	14 16	|	15 16	|	16 16	|	17 16	17 47	|	18 16		|	19 16	|	20 16	|	21 16
42	**Wetteren**		13 21		**13 57**	14 21	**14 57**	15 21	**15 57**	16 21	**16 57**	17 21	|	**17 57**	18 21		**18 57**	19 21	**19 57**	20 21	**20 57**	21 21
49	Melle		13 26		|	14 26	|	15 26	|	16 26	|	17 26	|	|	18 26		|	19 26	|	20 26	|	21 26
52	Merelbeke		13 30		|	14 30	|	15 30	|	16 30	|	17 30	17 55	|	18 30		|	19 30	|	20 30	|	21 30
57	**Gent-Sint-Pieters**	○	13 35		[1] **14 07**	14 35	[1] **15 07**	15 35	[1] **16 07**	16 35	[1] **17 07**	17 35	18 00	[1] **18 07**	18 35		[1] **19 07**	19 35	[1] **20 07**	20 35	[1] **21 07**	21 35
50a	*Brussel-Bruxelles*	*Zuid/Midi* ○	*14 23*		*14 42*	*15 23*	*15 42*	*16 23*	*16 42*	*17 23*	*17 41*	*18 23*	*18 42*	*18 42*	*19 23*		*19 42*	*20 23*	*20 42*	*21 23*	*21 42*	*22 23*
50a		*Centr.* ○	*14 28*		*14 47*	*15 28*	*15 47*	*16 28*	*16 47*	*17 28*	*17 47*	*18 28*	*18 47*	*18 47*	*19 28*		*19 47*	*20 28*	*20 47*	*21 28*	*21 47*	*22 28*
50a		*Noord/Nord* ○	*14 32*		*14 51*	*15 32*	*15 51*	*16 32*	*16 51*	*17 32*	*17 51*	*18 32*	*18 51*	*18 51*	*19 32*		*19 51*	*20 32*	*20 51*	*21 32*	*21 51*	*22 32*
50a	*Brugge*	○	*14 01*		*14 53*	*15 01*	*15 53*	*16 01*	*16 53*	*17 01*	*17 53*	*18 01*	*18 27*	*18 53*	*19 01*		*19 53*	*20 01*	*20 53*	*21 01*	*21 53*	*22 01*
50a	*Oostende*	○	*14 16*		*15 08*	*15 16*	*16 08*	*16 16*	*17 08*	*17 16*	*18 08*	*18 16*	*19 03*	*19 08*	*19 16*		*20 08*	*20 16*	*21 08*	*21 16*	*22 08*	*22 16*
75	*Kortrijk*	○	*14 17*		**14 41**	*15 17*	**15 41**	*16 17*	**16 41**	*17 15*	**17 41**	*18 15*	*18 41*	**18 41**	*19 17*		**19 41**	*20 17*	**20 41**	*21 17*	**21 41**	*22 17*

[1] Voir tableau 75.
[2] Destination Blankenberge 10 26.
[3] Voir tableau 50a.
[4] Destination Blankenberge 10 42.
[5] Destination Blankenberge 11 18.

[1] Zie verder tabel 75.
[2] Bestemming Blankenberge 10 26.
[3] Zie verder tabel 50a.
[4] Bestemming Blankenberge 10 42.
[5] Bestemming Blankenberge 11 18.

GAND

Croisère sur La Vieille Lys

B-Excursion 123

53



tab km			IR f 4142	L 892	IR f 4143	L 893	IR f 4144		
25	*Antwerpen-Centraal*		*21 03*	*21 03*	*22 03*	*22 03*	*22 54*		
25	*Brussel-Bruxelles*	*Zuid/Midi*	*20 52*	*20 52*	*21 52*	*21 52*	*22 52*		
25		*Centr.*	*20 56*	*20 56*	*21 56*	*21 56*	*22 56*		
25		*Noord/Nord*	*21 02*	*21 02*	*22 02*	*22 02*	*23 02*		
0	**Mechelen**		**21 28**	21 33	**22 28**	22 33	**23 28**		
8	Kapelle-op-den-Bos			21 40		22 40	**23 36**		
13	Londerzeel			21 44		22 44	**23 40**		
18	Malderen			21 49		22 49	**23 45**		
19	Buggenhout			21 52		22 52	**23 48**		
23	Baasrode-Zuid			21 55		22 55	**23 51**		
27	**Dendermonde**	○	**21 45**	21 59	**22 45**	22 59	**23 55**		
27	**Dendermonde**		**21 47**	22 03	**22 47**	23 03			
29	Oudegem			22 06		23 06			
33	Schoonaarde			22 09		23 09			
36	Wichelen			22 12		23 12			
40	Schellebelle			22 16		23 16			
42	**Wetteren**		**21 57**	22 21	**22 57**	23 21			
49	Melle			22 26		23 26			
52	Merelbeke			22 30		23 30			
57	**Gent-Sint-Pieters**	○	**f 22 07**	22 35	**f 23 07**	23 35			
50a	*Brussel-Bruxelles*	*Zuid/Midi* ○	*22 42*	*23 23*	*23 50*				
50a		*Centr.* ○	*22 47*		*23 55*				
50a		*Noord/Nord* ○	*22 51*		*23 59*				
50a	*Brugge*	○	*22 53*	*23 01*		*0 01*			
50a	*Oostende*	○	*23 08*	*23 16*		*0 16*			
75	*Kortrijk*	○	**22 41**	*23 17*	**23 41**	*0 28*			

f Voir tableau 75.

f Zie verder tabel 75.

GENT

Gent en op de Leie (met maaltijd)

B-Dagtrip 118

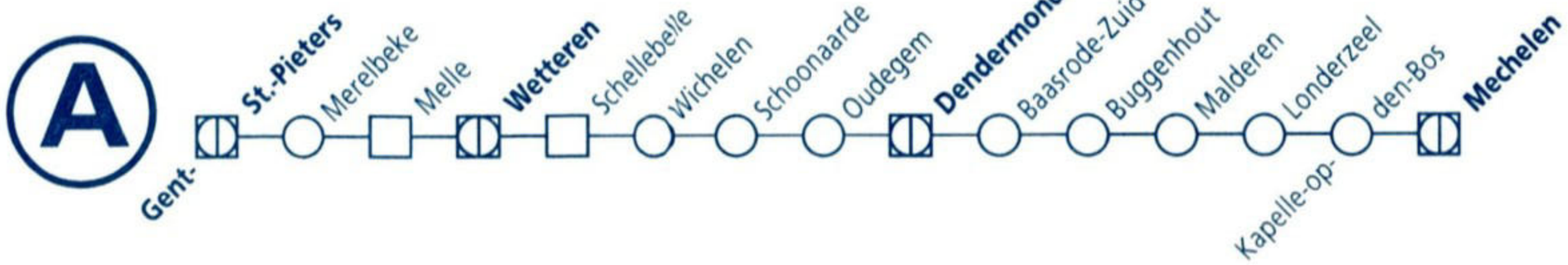

tab km		L 854	IR f 4104	L 855	IR f 4105	P 7096 ▲	L 856	IR f 4106	P 7097 ▲	L 857	IR f 4107	L 858	IR f 4108	L 859	IR f 4109	L 860	IR f 4110	L 861	IR f 4111	P 7091 ③ ●	L 862
75	*Kortrijk*		**4 17**		**5 19**		*5 43*	**6 19**		*6 47*	**7 12**	*7 45*	**8 19**	*8 43*	**9 19**	*9 43*	**10 19**	*10 43*	**11 19**		*11 43*
50a	*Oostende*		*3 59*	*4 38*			*5 44*	*5 52*		*6 44*	*6 50*	*7 44*	*7 52*	*8 44*	*8 52*	*9 44*	*9 52*	*10 44*	*10 52*		*11 44*
50a	*Brugge*		*4 14*	*4 53*			*5 59*	*6 07*		*6 59*	*7 05*	*7 59*	*8 10*	*8 59*	*9 07*	*9 59*	*10 07*	*10 59*	*11 07*		*11 59*
50a	*Brussel-Bruxelles* Noord/Nord							*6 09*		*6 28*	*7 09*	*7 28*	*8 04*	*8 28*	*9 09*	*9 28*	*10 09*	*10 28*	*11 09*		*11 28*
50a	*Brussel-Bruxelles* Centr.							*6 13*		*6 32*	*7 13*	*7 32*	*8 08*	*8 32*	*9 13*	*9 32*	*10 13*	*10 32*	*11 13*		*11 32*
50a	*Brussel-Bruxelles* Zuid/Midi							*6 18*		*6 37*	*7 18*	*7 37*	*8 18*	*8 37*	*9 18*	*9 37*	*10 18*	*10 37*	*11 18*		*11 37*
0	**Gent-Sint-Pieters**		**4 54**	5 24	**5 52**		6 25	**6 52**		7 25	**7 51**	8 25	**8 53**	9 25	**9 53**	10 25	**10 53**	11 25	**11 53**		12 25
5	Merelbeke		|	5 29	|		6 30	|		7 30	|	8 30	|	9 30	|	10 30	|	11 30	|		12 30
8	Melle		|	5 32	|		6 34	|		7 34	|	8 34	|	9 34	|	10 34	|	11 34	|		12 34
15	**Wetteren**		**5 04**	5 38	**6 02**		6 40	**7 02**		7 40	**8 02**	8 40	**9 03**	9 40	**10 03**	10 40	**11 03**	11 40	**12 03**		12 40
17	Schellebelle		|	5 41	|		6 43	|		7 43	|	8 43	|	9 43	|	10 43	|	11 43	|		12 43
21	Wichelen		|	5 44	|		6 47	|		7 47	|	8 47	|	9 47	|	10 47	|	11 47	|		12 47
24	Schoonaarde		|	5 47	|		6 50	|		7 50	|	8 50	|	9 50	|	10 50	|	11 50	|		12 50
28	Oudegem		|	5 51	|		6 54	|		7 54	|	8 54	|	9 54	|	10 54	|	11 54	|		12 54
30	**Dendermonde** ○		**5 14**	5 54	**6 13**		6 57	**7 13**		7 57	**8 13**	8 57	**9 13**	9 57	**10 13**	10 57	**11 13**	11 57	**12 13**		12 57
30	**Dendermonde**	4 55	**5 15**	6 01	**6 15**	6 37	7 01	**7 15**	7 30	8 01	**8 15**	9 01	**9 15**	10 01	**10 15**	11 01	**11 15**	12 01	**12 15**	12 25	13 01
34	Baasrode-Zuid	4 59	|	6 05	|	6 41	7 05	|	7 34	8 05	|	9 05	|	10 05	|	11 05	|	12 05	|	12 29	13 05
38	Buggenhout	5 02	|	6 08	|	6 45	7 08	|	7 39	8 08	|	9 08	|	10 08	|	11 08	|	12 08	|	12 32	13 08
39	Malderen	5 05	|	6 11	|	6 48	7 11	|	7 42	8 11	|	9 11	|	10 11	|	11 11	|	12 11	|	12 35	13 11
44	Londerzeel	5 10	|	6 16	|	6 54	7 16	|	7 48	8 16	|	9 16	|	10 16	|	11 16	|	12 16	|	12 40	13 16
49	Kapelle-op-den-Bos	5 14	|	6 20	|	6 59	7 20	|	7 53	8 20	|	9 20	|	10 20	|	11 20	|	12 20	|	12 44	13 20
57	**Mechelen** ○	5 21	**5 32**	6 27	**6 32**	7 06	7 27	**7 32**	8 00	8 27	**8 32**	9 27	**9 32**	10 27	**10 32**	11 27	**11 32**	12 27	**12 32**	12 51	13 27
25	*Brussel-Bruxelles* Noord/Nord ○	*5 42*	*5 58*	*6 58*	*6 58*	*7 30*	*7 53*	*7 58*	*8 32*	*8 58*	*8 58*	*9 58*	*9 58*	*10 58*	*10 58*	*11 58*	*11 58*	*12 58*	*12 58*	*13 16*	*13 58*
25	*Brussel-Bruxelles* Centr. ○	*5 47*	*6 04*	*7 03*	*7 03*	*7 35*	*7 59*	*8 04*	*8 37*	*9 04*	*9 04*	*10 04*	*10 04*	*11 04*	*11 04*	*12 04*	*12 04*	*13 04*	*13 04*	*13 21*	*14 04*
25	*Brussel-Bruxelles* Zuid/Midi ○	*5 51*	*6 08*	*7 07*	*7 07*	*7 39*	*8 04*	*8 08*	*8 41*	*9 08*	*9 08*	*10 08*	*10 08*	*11 08*	*11 08*	*12 08*	*12 08*	*13 08*	*13 08*	*13 25*	*14 08*
25	*Antwerpen-Centraal* ○	*5 57*	*5 57*	*6 57*	*6 57*	*7 44*	*7 57*	*7 57*	*8 44*	*8 57*	*8 57*	*9 57*	*9 57*	*10 57*	*10 57*	*11 57*	*11 57*	*12 57*	*12 57*	*13 20*	*13 57*

MECHELEN

Planckendael met de bus

B-Dagtrip 146*

53

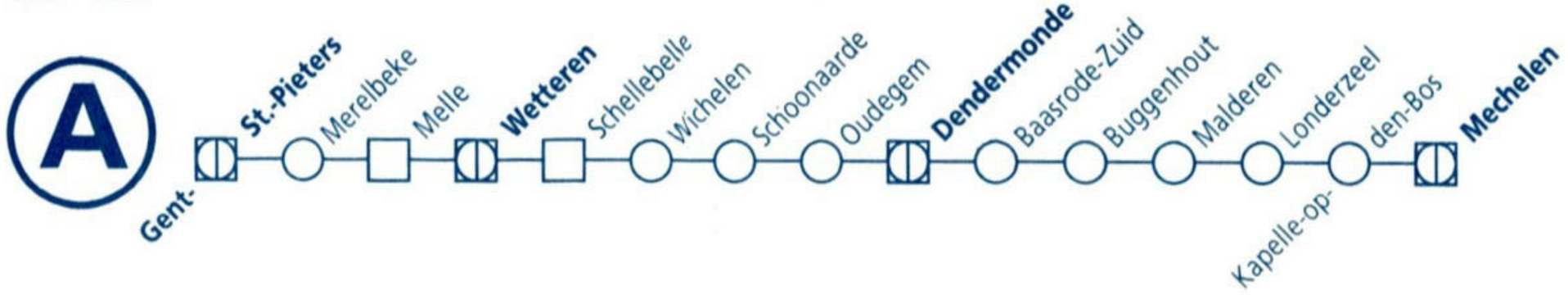

tab km		IR f 4112	L 863	IR f 4113	L 864	IR f 4114	L 865	IR f 4115	P 8098 ▲	L 866	IR f 4116	P 8099 ▲	L 867	IR f 4117	L 868	T 6764 1 ☼	IR f 4118	T 6762 3 ☼	L 869	T 6766 5 ☼	IR f 4119
75	*Kortrijk*	**12 19**	*12 43*	**13 19**	*13 43*	**14 19**	*14 43*	**15 19**		*15 43*	**16 19**	*16 19*	*16 42*	**17 19**	*17 43*		**18 19**	*18 43*	*18 43*		**19 19**
50a	*Oostende*	*11 52*	*12 44*	*12 52*	*13 44*	*13 52*	*14 44*	*14 52*		*15 44*	*15 52*		*16 44*	*16 52*	*17 44*	*17 52*	*17 52*		*18 44*	*19 01*	*18 52*
50a	*Brugge*	*12 07*	*12 59*	*13 07*	*13 59*	*14 07*	*14 59*	*15 07*		*15 59*	*16 07*	*16 33*	*16 59*	*17 07*	*17 59*	18 21	*18 07*	18 49	*18 59*	19 19	*19 07*
50a	*Brussel-Bruxelles Noord/Nord*	*12 09*	*12 28*	*13 09*	*13 28*	*14 09*	*14 28*	*15 09*		*15 28*	*16 09*	*16 15*	*16 28*	*17 09*	*17 31*	*18 00*	*18 09*	*18 28*	*18 28*	*19 00*	*19 09*
50a	*Brussel-Bruxelles Centr.*	*12 13*	*12 32*	*13 13*	*13 32*	*14 13*	*14 32*	*15 13*		*15 32*	*16 13*	*16 19*	*16 32*	*17 13*	*17 35*	*18 04*	*18 13*	*18 32*	*18 32*	*19 04*	*19 13*
50a	*Brussel-Bruxelles Zuid/Midi*	*12 18*	*12 37*	*13 18*	*13 37*	*14 18*	*14 37*	*15 18*		*15 37*	*16 18*	*16 25*	*16 38*	*17 18*	*17 41*	*18 10*	*18 18*	*18 37*	*18 37*	*19 10*	*19 18*
0	**Gent-Sint-Pieters**	**12 53**	13 25	**13 53**	14 25	**14 53**	15 25	**15 53**		16 23	**16 53**	16 59	17 23	**17 53**	18 23	18 44	**18 53**	19 21	19 25	19 43	**19 53**
5	Merelbeke		13 30		14 30		15 30			16 29		17 05	17 29		18 29				19 30		
8	Melle		13 34		14 34		15 34			16 34			17 34		18 34				19 34		
15	**Wetteren**	**13 03**	13 40	**14 03**	14 40	**15 03**	15 40	**16 03**		16 40	**17 03**	17 14	17 40	**18 03**	18 40		**19 03**		19 40		**20 03**
17	Schellebelle		13 43		14 43		15 43			16 43		17 18	17 43		18 43	18 57			19 43	19 57	
21	Wichelen		13 47		14 47		15 47			16 47		17 22	17 47		18 47				19 47		
24	Schoonaarde		13 50		14 50		15 50			16 50		17 26	17 50		18 50				19 50		
28	Oudegem		13 54		14 54		15 54			16 54		17 30	17 54		18 54				19 54		
30	**Dendermonde** ○	**13 13**	13 57	**14 13**	14 57	**15 13**	15 57	**16 13**		16 57	**17 13**	17 35	17 57	**18 13**	18 57	19 06	**19 13**	19 42	19 57	20 07	**20 13**
30	**Dendermonde**	**13 15**	14 01	**14 15**	15 01	**15 15**	16 01	**16 15**	16 25	17 01	**17 15**		18 01	**18 15**	19 01	19 07	**19 15**	19 43	20 01	20 08	**20 15**
34	Baasrode-Zuid		14 05		15 05		16 05		16 29	17 05			18 05		19 05				20 05		
38	Buggenhout		14 08		15 08		16 08		16 32	17 08			18 08		19 08	19 13			20 08	20 14	
39	Malderen		14 11		15 11		16 11		16 35	17 11			18 11		19 11				20 11		
44	Londerzeel		14 16		15 16		16 16		16 40	17 16			18 16		19 16	19 19			20 16	20 19	
49	Kapelle-op-den-Bos		14 20		15 20		16 20		16 44	17 20			18 20		19 20				20 20		
57	**Mechelen** ○	**13 32**	14 27	**14 32**	15 27	**15 32**	16 27	**16 32**	16 51	17 27	**17 32**		18 27	**18 32**	19 27	2 19 30	**19 32**	4 20 01	20 27	4 20 30	**20 32**
25	*Brussel-Bruxelles Noord/Nord* ○	*13 58*	*14 58*	*14 58*	*15 58*	*15 58*	*16 59*	*16 59*	*17 16*	*17 58*	*17 58*		*18 58*	*18 58*	*19 58*	*19 58*	*19 58*	*20 30*	*20 58*	*20 58*	*20 58*
25	*Brussel-Bruxelles Centr.* ○	*14 04*	*15 04*	*15 04*	*16 03*	*16 03*	*17 04*	*17 04*	*17 21*	*18 03*	*18 03*		*19 04*	*19 04*	*20 04*	*20 04*	*20 04*	*20 35*	*21 04*	*21 04*	*21 04*
25	*Brussel-Bruxelles Zuid/Midi* ○	*14 08*	*15 08*	*15 08*	*16 07*	*16 07*	*17 08*	*17 08*	*17 25*	*18 07*	*18 07*		*19 08*	*19 08*	*20 08*	*20 08*	*20 08*	*20 39*	*21 08*	*21 08*	*21 08*
25	*Antwerpen-Centraal* ○	*13 57*	*14 57*	*14 57*	*15 57*	*15 57*	*16 57*	*16 57*	*17 20*	*17 57*	*17 57*		*18 57*	*18 57*	*19 57*	*19 57*	*19 57*	*20 44*	*20 57*	*20 57*	*20 57*

GAND

Croisère sur La Vieille Lys

B-Excursion 123

tab km			L 870	IR f 4120	L 871	IR f 4121	L 872	IR f 4122
75	*Kortrijk*		*19 43*	**20 19**	*20 43*	**21 19**	*21 43*	**22 19**
50a	*Oostende*		*19 44*	*19 52*	*20 44*	*20 52*	*21 44*	*21 52*
50a	*Brugge*		*19 59*	*20 07*	*20 59*	*21 07*	*21 59*	*22 07*
50a	*Brussel-Bruxelles*	*Noord/Nord*	*19 28*	*20 09*	*20 28*	*21 09*	*21 28*	*22 09*
50a		*Centr.*	*19 32*	*20 13*	*20 32*	*21 13*	*21 32*	*22 13*
50a		*Zuid/Midi*	*19 37*	*20 18*	*20 37*	*21 18*	*21 37*	*22 18*
0	**Gent-Sint-Pieters**		20 25	**20 53**	21 25	**21 53**	22 25	**22 53**
5	Merelbeke		20 30	|	21 30	|	22 30	|
8	Melle		20 34	|	21 34	|	22 34	|
15	**Wetteren**		20 40	**21 03**	21 40	**22 03**	22 40	**23 03**
17	Schellebelle		20 43	|	21 43	|	22 43	|
21	Wichelen		20 47	|	21 47	|	22 47	|
24	Schoonaarde		20 50	|	21 50	|	22 50	|
28	Oudegem		20 54	|	21 54	|	22 54	|
30	**Dendermonde**	○	20 57	**21 13**	21 57	**22 13**	22 57	**23 13**
30	**Dendermonde**		21 01	**21 15**	22 01	**22 15**		
34	Baasrode-Zuid		21 05	|	22 05	|		
38	Buggenhout		21 08	|	22 08	|		
39	Malderen		21 11	|	22 11	|		
44	Londerzeel		21 16	|	22 16	|		
49	Kapelle-op-den-Bos		21 20	|	22 20	|		
57	**Mechelen**	○	21 27	**21 32**	22 27	**22 32**		
25	*Brussel-Bruxelles*	*Noord/Nord* ○	*21 58*	*21 58*	*22 58*	*22 58*		
25		*Centr.* ○	*22 04*	*22 04*	*23 04*	*23 04*		
25		*Zuid/Midi* ○	*22 08*	*22 08*	*23 08*	*23 08*		
25	*Antwerpen-Centraal*	○	*21 57*	*21 57*	*22 57*	*22 57*		

1 Origine Blankenberge 18 09.
2 Voir tableaux 53a, 35.
3 Origine Blankenberge 18 34.
4 Voir tableau 15.
5 Origine Blankenberge 19 03.

1 Herkomst Blankenberge 18 09.
2 Zie verder tabellen 53a, 35.
3 Herkomst Blankenberge 18 34.
4 Zie verder tabel 15.
5 Herkomst Blankenberge 19 03.

MALINES

B-Excursion 122

Le Parc animalier de Planckendael + Le Musée du Jouet et de l'Apiculture

(en bateau de Malines à Planckendael)

BELGISCHE VRIENDEN VAN DE STOOMLOKOMOTIEF v.z.w.

Fabrieksstraat 118 • Station Baasrode-Noord • B-9200 Dendermonde-Baasrode

DIENSTREGELING 1999 van de TOERISTISCHE MUSEUMLIJN - HORAIRE 1999 de la LIGNE MUSEE TOURISTIQUE "STOOMSPOORLIJN DENDERMONDE-PUURS" (SDP)

SDP-Trein / Train SDP	1	3	5
Dendermonde NMBS / SNCB . .			
Baasrode-Noord . . . . . A/A			
V/D		14.00	
Sint-Amands		14.25	
Oppuurs		14.45	
Puurs SDP		15.00	
SDP-Trein / Train SDP	2	4	6
Puurs SDP		16.00	
Oppuurs		16.15	
Sint Amands		16.35	
Baasrode-Noord . . . . . A/A		17.00	
V/D			
Dendermonde NMBS . . . .A/A			

INFO: v.z.w. B.V.S.
Station **Baasrode-Noord**
Fabriekstraat, 118
9200 Dendermonde
☎ + fax + antwoordapparaat/répondeur: 052/33.02.23
of eventueel/ou éventuellement
p/a Ten Berg, 101, 9300 AALST
☎ + fax + antwoordapparaat/répondeur: 053/70.38.37

EXPLOITATIEDAGEN 1999 - JOURS D'EXPLOITATION 1999:
10 + 11-07 (Weekend van de Trein/Week-end du Train),
25-07, 08-08, 22-08, 18-09 (zaterdag van/samedi du Pukema:
folkloristische kermismarkt - marché et kermesse folklorique)

- Op elke exploitatiedag is er stoomtraktie voorzien, maar de aard van de traktie kan gewijzigd worden.
- Om technische redenen is de sectie Dendermonde NMBS - Baasrode-Noord tijdelijk buiten dienst. Aansluiting met de NMBS te Dendermonde: Bus 52A (richting Boom) van De Lijn voor het station om 13 u. 32. Terugreis met dezelfde buslijn vanuit Baasrode (vlakbij het SDP-station) om 17 u. 19 (aankomst: Dendermonde station om 17 u. 29).
- Gratis fietsevervoer mits reservatie vooraf.
- BVS-Spoorwegboekenshop in het station van Baasrode-Noord: veruit de grootste keuze van het land. Open: op zaterdag van 14 u. tot 18 u. en tijdens de exploitatie.
- **Voor groepen: SPECIALE TREINEN** met een dienstregeling op maat, ook in de week ! Reservatie 3 weken vooraf gewenst !
- NMBS-fietsenverhuur: in de stations van Dendermonde (tel. 052/21.23.21) en Puurs (tel. 03/889.00.53).

- *Chaque jour d'exploitation la traction à vapeur est prévue, mais le mode de traction peut être changé.*
- *Pour des raisons techniques la section Termonde SNCB - Baasrode Noord est temporairement hors service. Correspondance avec la SNCB à Termonde: Bus 52A (direction Boom) du transport en commun (De Lijn) devant la gare à 13 h. 32. Le voyage de retour s'effectue avec la même ligne d'autobus. Départ à la gare de Baasrode-Noord à 17 h. 19 (arrivée à Termonde gare à 17 h. 29).*
- *Transport gratuit de bicyclettes à condition de réserver au préalable.*
- *Le BVS-shop, la librairie ferroviaire au plus grand choix du pays est installé en gare de Baasrode. Ouvert: samedi de 14 h. à 18 h. et pendant l'exploitation.*
- ***TRAINS SPECIAUX pour groupes** avec un horaire adapté, aussi en semaine. Réservation 3 semaines d'avance!*
- *SNCB-location de bicyclettes dans les gares de Termonde (tél. 052/21.23.21) et de Puurs (tél. 03/889.00.53).*

Un jour d'entrain en train.

35 gares de location.

Location sur place:

- vélo de tourisme: 365 BEF (9,05 €)

- V.T.T. : 680 BEF (16,86 €)

Voir renseignements généraux.



Dagje uit, laat je rijden.

35 verhuurstations.

Verhuur ter plaatse:

- toerfiets : 365 BEF (9,05 €)

- terreinfiets: 680 BEF (16,86 €)

Zie algemene inlichtingen.

53a

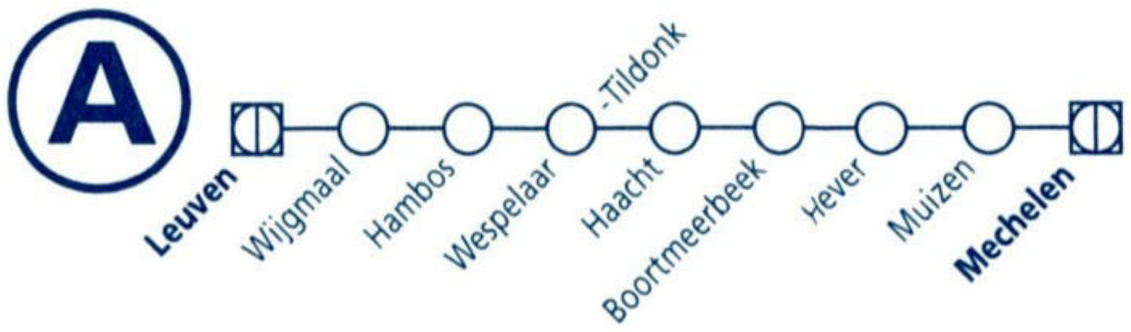

53a

tab km			IR a 2605	L 3155	IR a 2606	L 3156	P 7387	IR a 2607	P 7388 ▲	L 3157	IR a 2608	L 3158	T 6714 ③☼	IR a 2609	L 3159	IR a 2610	L 3160	IR a 2611	L 3161	IR a 2612	L 3162	IR a 2613
36	*Liège-Guillemins*			*4 22*	*5 05*	*5 49*		*6 05*	*6 21*	*6 49*	*7 23*	*7 49*		*8 18*	*8 49*	*9 05*	*9 49*	*10 05*	*10 49*	*11 05*	*11 49*	*12 05*
36	*Brussel-Bruxelles Zuid/Midi*				*5 28*	*5 58*		*6 28*	*6 28*	*6 58*	*7 28*	*7 58*		*8 28*	*8 58*	*9 28*	*9 58*	*10 28*	*10 58*	*11 28*	*11 58*	*12 28*
36	*Brussel-Bruxelles Centr.*				*5 32*	*6 02*		*6 32*	*6 32*	*7 02*	*7 32*	*8 02*		*8 32*	*9 02*	*9 32*	*10 02*	*10 32*	*11 02*	*11 32*	*12 02*	*12 32*
36	*Brussel-Bruxelles Noord/Nord*				*5 37*	*6 08*		*6 37*	*6 37*	*7 08*	*7 37*	*8 08*		*8 37*	*9 08*	*9 37*	*10 08*	*10 37*	*11 08*	*11 37*	*12 08*	*12 37*
0	**Leuven**		**5 15**	5 34	**6 15**	6 41	6 59	**7 15**	7 19	7 41	**8 15**	8 41		**9 15**	9 41	**10 15**	10 41	**11 15**	11 41	**12 15**	12 41	**13 15**
5	Wijgmaal			5 38		6 45	7 04		7 25	7 45		8 45			9 45		10 45		11 45		12 45	
9	Hambos			5 41		6 48	|		7 29	7 48		8 48			9 48		10 48		11 48		12 48	
11	Wespelaar-Tildonk			5 44		6 51	7 09		7 32	7 51		8 51			9 51		10 51		11 51		12 51	
13	Haacht			5 47		6 54	7 13		7 35	7 54		8 54	8 58		9 54		10 54		11 54		12 54	
16	Boortmeerbeek			5 50		6 57	7 16		7 39	7 57		8 57	9 02		9 57		10 57		11 57		12 57	
19	Hever			5 53		7 00	7 19		7 43	8 00		9 00			10 00		11 00		12 00		13 00	
21	Muizen			5 56		7 03	7 22		7 46	8 03		9 03			10 03		11 03		12 03		13 03	
25	**Mechelen**	○	① **5 31**	6 00	① **6 31**	7 07	② 7 27	① **7 31**	② 7 51	8 07	① **8 31**	9 07	④ 9 10	① **9 31**	10 07	① **10 31**	11 07	① **11 31**	12 07	① **12 31**	13 07	① **13 31**
54	*Sint-Niklaas*	○	**6 16**		**7 15**		*8 16*	**8 16**			**9 16**			**10 16**		**11 16**		**12 16**		**13 16**		**14 16**
25	*Antwerpen-Centraal*	○	**5 57**	*6 44*	**6 57**	*7 44*	*7 57*	**7 57**	*8 20*	*8 44*	**8 57**	*9 44*	*9 44*	**9 57**	*10 44*	**10 57**	*11 44*	**11 57**	*12 44*	**12 57**	*13 44*	**13 57**
25	*Brussel-Bruxelles Noord/Nord*	○	*5 58*	*6 30*	*6 58*	*7 30*	7 53	*7 58*	8 20	*8 32*	*8 58*	*9 30*	*9 30*	*9 58*	*10 30*	*10 58*	*11 30*	*11 58*	*12 30*	*12 58*	*13 30*	*13 58*
25	*Brussel-Bruxelles Centr.*	○	*6 04*	*6 35*	*7 03*	*7 35*	7 59	*8 04*	8 25	*8 37*	*9 04*	*9 35*	*9 35*	*10 04*	*10 35*	*11 04*	*11 35*	*12 04*	*12 35*	*13 04*	*13 35*	*14 04*
25	*Brussel-Bruxelles Zuid/Midi*	○	*6 08*	*6 39*	*7 07*	*7 39*	8 04	*8 08*	8 29	*8 41*	*9 08*	*9 39*	*9 39*	*10 08*	*10 39*	*11 08*	*11 39*	*12 08*	*12 39*	*13 08*	*13 39*	*14 08*

MALINES

B-Excursion 148*

A pied au départ de la gare de Muizen vers le parc animalier Planckendael

tab km			L 3163	IR a 2614	L 3164	IR a 2615	L 3165	IR a 2616	P 8388 ▲	L 3166	IR a 2617	P 8397 ▲	L 3167	P 8222 ⑤ 6 ▲	IR a 2618	L 3168	IR a 2619 ☼	IR a 2619 8	L 3169	IR a 2620 ☼	IR a 2620 8	L 3170
36	*Liège-Guillemins*		*12 49*	*13 05*	*13 49*	*14 05*	*14 49*	*15 05*	*15 05*	*15 49*	*16 05*	*16 05*	*16 49*	*17 05*	*17 05*	*17 49*	*18 05*	*18 05*	*18 49*	*19 05*	*19 05*	*19 49*
36	*Brussel-Bruxelles*	*Zuid/Midi*	*12 58*	*13 28*	*13 58*	*14 28*	*14 58*	*15 28*	*15 28*	*15 58*	*16 28*	*16 28*	*16 58*	*17 28*	*17 28*	*17 58*	*18 28*	*18 28*	*18 58*	*19 28*	*19 28*	*19 58*
36		*Centr.*	*13 02*	*13 32*	*14 02*	*14 32*	*15 02*	*15 32*	*15 32*	*16 02*	*16 32*	*16 32*	*17 02*	*17 32*	*17 32*	*18 02*	*18 32*	*18 32*	*19 02*	*19 32*	*19 32*	*20 02*
36		*Noord/Nord*	*13 08*	*13 37*	*14 08*	*14 37*	*15 08*	*15 37*	*15 37*	*16 08*	*16 37*	*16 37*	*17 07*	*17 39*	*17 39*	*18 08*	*18 37*	*18 37*	*19 08*	*19 37*	*19 37*	*20 08*
0	**Leuven**		13 41	**14 15**	14 41	**15 15**	15 41	**16 15**	16 19	16 40	**17 15**	17 20	17 41	18 11	**18 15**	18 41	**19 12**	**19 15**	19 41	**20 12**	**20 15**	20 41
5	Wijgmaal		13 45	|	14 45	|	15 45	|	16 25	16 44	|	17 26	17 45	|	|	18 45	|	|	19 45	|	|	20 45
9	Hambos		13 48	|	14 48	|	15 48	|	16 29	16 47	|	17 30	17 48	|	|	18 48	|	|	19 48	|	|	20 48
11	Wespelaar-Tildonk		13 51	|	14 51	|	15 51	|	16 32	16 50	|	17 33	17 51	|	|	18 51	|	|	19 51	|	|	20 51
13	Haacht		13 54	|	14 54	|	15 54	|	16 35	16 53	|	17 37	17 54	|	|	18 54	|	|	19 54	|	|	20 54
16	Boortmeerbeek		13 57	|	14 57	|	15 57	|	16 39	16 56	|	17 41	17 57	|	|	18 57	|	|	19 57	|	|	20 57
19	Hever		14 00	|	15 00	|	16 00	|	16 42	16 59	|	17 44	18 00	|	|	19 00	|	|	20 00	|	|	21 00
21	Muizen		14 03	|	15 03	|	16 03	|	16 45	17 02	|	17 48	18 03 7	|	|	19 03	|	|	20 03	|	|	21 03
25	**Mechelen**	○	14 07	1 **14 31**	15 07	1 **15 31**	16 07	1 **16 31**	5 16 49	17 06	1 **17 31**	17 52	18 07	|	1 **18 31**	19 07	1 **19 28**	1 **19 31**	20 07	1 **20 28**	1 **20 31**	21 07
54	*Sint-Niklaas*	○	|	**15 16**	|	**16 16**	|	**17 16**	*17 40*	|	**18 16**	*18 43*	*18 43*	|	**19 16**	|	**20 16**	**20 16**	|	**21 16**	**21 16**	|
25	*Antwerpen-Centraal*	○	*14 44*	**14 57**	*15 44*	**15 57**	*16 44*	**16 57**	*17 20*	*17 44*	**17 57**	*18 20*	*18 44*	|	**18 57**	*19 44*	**19 57**	**19 57**	*20 44*	**20 57**	**20 57**	*21 44*
25	*Brussel-Bruxelles*	*Noord/Nord* ○	*14 30*	*14 58*	*15 30*	*15 58*	*16 30*	*16 59*	*17 16*	*17 30*	*17 58*	*18 16*	*18 30*	|	*18 58*	*19 30*	*19 58*	*19 58*	*20 30*	*20 58*	*20 58*	*21 30*
25		*Centr.* ○	*14 35*	*15 04*	*15 35*	*16 03*	*16 35*	*17 04*	*17 21*	*17 35*	*18 03*	*18 21*	*18 35*	|	*19 04*	*19 35*	*20 04*	*20 04*	*20 35*	*21 04*	*21 04*	*21 35*
25		*Zuid/Midi* ○	*14 39*	*15 08*	*15 39*	*16 07*	*16 39*	*17 08*	*17 25*	*17 39*	*18 07*	*18 25*	*18 39*	|	*19 08*	*19 39*	*20 08*	*20 08*	*20 39*	*21 08*	*21 08*	*21 39*

1 Voir tableaux 25, 54.
2 Voir tableau 25.
3 Destination Blankenberge 10 42.
4 Voir tableaux 53, 50a.
5 Voir tableau 53.
6 Ne circule pas les 7 jan, 14 et 21 avril 2000.
7 Voir tableau 15.
8 Ne circule pas pendant la période de circulation des trains touristiques.

1 Zie verder tabellen 25, 54.
2 Zie verder tabel 25.
3 Bestemming Blankenberge 10 42.
4 Zie verder tabellen 53, 50a.
5 Zie verder tabel 53.
6 Rijdt niet op 7 jan, 14 en 21 april 2000.
7 Zie verder tabel 15.
8 Rijdt niet tijdens de rijperiode van de toeristentreinen.

MECHELEN

Planckendael met de boot + Speelgoed- en Bijenteeltmuseum

B-Dagtrip 122

53a

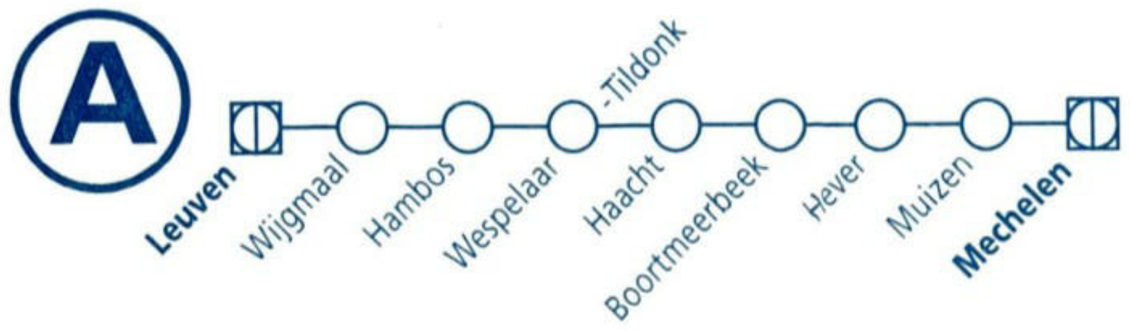

tab km			IR a 2621	L 3171	IR a 2622	L 3172
36	*Liège-Guillemins*		*20 05*	*20 49*	*21 05*	*21 49*
36	*Brussel-Bruxelles*	*Zuid/Midi*	*20 28*	*20 58*	*21 28*	*21 58*
36		*Centr.*	*20 32*	*21 02*	*21 32*	*22 02*
36		*Noord/Nord*	*20 37*	*21 08*	*21 37*	*22 08*
0	**Leuven**		**21 15**	21 41	**22 15**	22 41
5	Wijgmaal			21 45		22 45
9	Hambos			21 48		22 48
11	Wespelaar-Tildonk			21 51		22 51
13	Haacht			21 54		22 54
16	Boortmeerbeek			21 57		22 57
19	Hever			22 00		23 00
21	Muizen			22 03		23 03
25	**Mechelen**	○	[1] **21 31**	22 07	[2] **22 31**	23 07
54	*Sint-Niklaas*	○	**22 16**			
25	*Antwerpen-Centraal*	○	**21 57**	*22 44*	**22 57**	*23 44*
25	*Brussel-Bruxelles*	*Noord/Nord* ○	*21 58*	*22 30*	*22 58*	*23 44*
25		*Centr.* ○	*22 04*	*22 35*	*23 04*	*23 49*
25		*Zuid/Midi* ○	*22 08*	*22 39*	*23 08*	*23 53*

[1] Voir tableaux 25, 54.
[2] Voir tableau 25.

[1] Zie verder tabellen 25, 54.
[2] Zie verder tabel 25.

TONGEREN - DIEST - AARSCHOT - LEUVEN - BRUSSEL →
BLANKENBERGE de weekends en op feestdagen tijdens de toeristische periode

53a

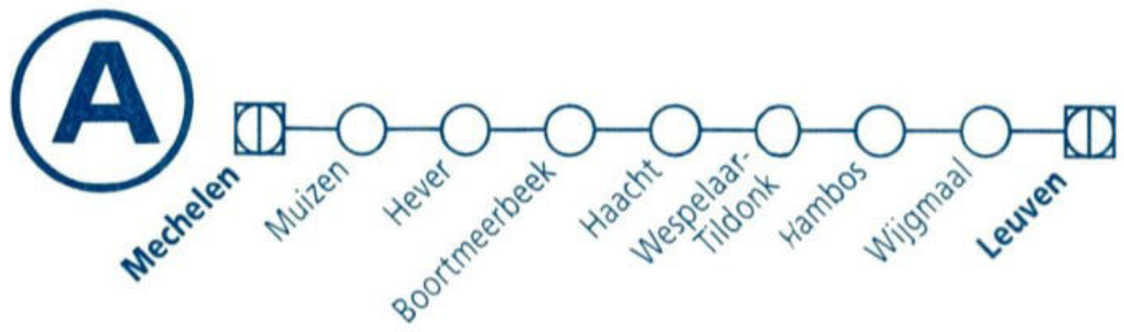

tab km		L 3176	P 7395	IR a 2626	L 3177	P 7396 ▲	IR a 2627	L 3178	P 7397 ▲	IR a 2628	L 3179	IR a 2629	L 3180	IR a 2630	L 3181	IR a 2631	L 3182	IR a 2632	L 3183	IR a 2633	L 3184
25	*Brussel-Zuid/Midi*	*5 15*	*5 52*	*5 52*	*6 21*	*6 35*	*6 52*	*7 21*	*7 35*	*7 52*	*8 20*	*8 52*	*9 21*	*9 52*	*10 21*	*10 52*	*11 21*	*11 52*	*12 21*	*12 52*	*13 21*
25	*Bruxelles Centr.*	*5 19*	*5 56*	*5 56*	*6 25*	*6 39*	*6 56*	*7 25*	*7 39*	*7 56*	*8 24*	*8 56*	*9 25*	*9 56*	*10 25*	*10 56*	*11 25*	*11 56*	*12 25*	*12 56*	*13 25*
25	*Noord/Nord*	*5 24*	*6 02*	*6 02*	*6 30*	*6 44*	*7 02*	*7 30*	*7 44*	*8 02*	*8 30*	*9 02*	*9 30*	*10 02*	*10 30*	*11 02*	*11 30*	*12 02*	*12 30*	*13 02*	*13 30*
25	*Antwerpen-Centraal*	*5 16*	*5 51*	**6 03**	*6 16*	*6 40*	**7 03**	*7 16*	*7 40*	**8 03**	*8 16*	**9 03**	*9 16*	**10 03**	*10 16*	**11 03**	*11 16*	**12 03**	*12 16*	**13 03**	*13 16*
54	*Sint-Niklaas*		*5 44*	**5 44**		*6 18*	**6 44**		*7 20*	**7 42**		**8 44**		**9 44**		**10 44**		**11 44**		**12 44**	
0	**Mechelen**	5 53	6 24	**6 29**	6 53	7 08	**7 29**	7 56	8 09	**8 29**	8 53	**9 29**	9 53	**10 29**	10 53	**11 29**	11 53	**12 29**	12 53	**13 29**	13 53
4	Muizen	5 57	6 35	|	6 57	7 12	|	8 00	|	|	8 57	|	9 57	|	10 57	|	11 57	|	12 57	|	13 57
6	Hever	6 00	6 38	|	7 00	7 15	|	8 03	|	|	9 00	|	10 00	|	11 00	|	12 00	|	13 00	|	14 00
9	Boortmeerbeek	6 03	6 41	|	7 03	7 19	|	8 06	|	|	9 03	|	10 03	|	11 03	|	12 03	|	13 03	|	14 03
12	Haacht	6 06	6 44	|	7 06	7 23	|	8 09	|	|	9 06	|	10 06	|	11 06	|	12 06	|	13 06	|	14 06
14	Wespelaar-Tildonk	6 09	6 47	|	7 09	7 26	|	8 12	|	|	9 09	|	10 09	|	11 09	|	12 09	|	13 09	|	14 09
16	Hambos	6 12	6 50	|	7 12	7 29	|	8 15	|	|	9 12	|	10 12	|	11 12	|	12 12	|	13 12	|	14 12
20	Wijgmaal	6 15	6 54	|	7 15	7 33	|	8 18	|	|	9 15	|	10 15	|	11 15	|	12 15	|	13 15	|	14 15
25	**Leuven** ○	6 19	6 58	**6 45**	7 19	7 38	**7 45**	8 22	8 25	**8 45**	9 19	**9 45**	10 19	**10 45**	11 19	**11 45**	12 19	**12 45**	13 19	**13 45**	14 19
36	*Brussel-Noord/Nord* ○	*6 52*	*7 41*	*7 23*	*7 52*	*8 16*	*8 22*	*8 52*	*8 58*	*9 23*	*9 52*	*10 23*	*10 52*	*11 23*	*11 52*	*12 23*	*12 52*	*13 23*	*13 52*	*14 23*	*14 52*
36	*Bruxelles Centr.* ○	*6 58*	*7 46*	*7 28*	*7 58*	*8 22*	*8 28*	*8 58*	*9 03*	*9 28*	*9 58*	*10 28*	*10 58*	*11 28*	*11 58*	*12 28*	*12 58*	*13 28*	*13 58*	*14 28*	*14 58*
36	*Zuid/Midi* ○	*7 02*	*7 52*	*7 32*	*8 02*	*8 26*	*8 32*	*9 02*	*9 07*	*9 32*	*10 02*	*10 32*	*11 02*	*11 32*	*12 02*	*12 32*	*13 02*	*13 32*	*14 02*	*14 32*	*15 02*
36	*Liège-Guillemins* ○	*7 11*	*7 55*	*7 55*	*8 11*		*8 55*	*9 11*	*9 11*	*9 55*	*10 11*	*10 55*	*11 11*	*11 55*	*12 11*	*12 55*	*13 11*	*13 55*	*14 11*	*14 55*	*15 11*

MALINES

B-Excursion 148*

A pied au départ de la gare de Muizen vers le parc animalier Planckendael

53a

53a

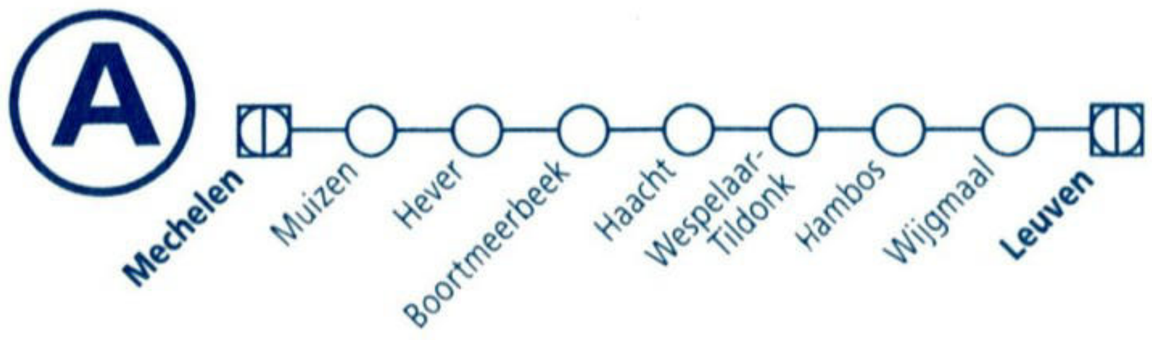

tab km		IR a 2634	L 3185	IR a 2635	L 3186	IR a 2636	P 8255	L 3187	P 8087	IR a 2637	P 8387	L 3188	IR a 2638	L 3189	IR a 2639	T 6764	L 3190	IR a 2640	L 3191	IR a 2641	L 3192
									▲		▲					🚆 ☼					
25	*Brussel-Zuid/Midi*	*13 52*	*14 21*	*14 52*	*15 21*	*15 52*	15 56	*16 21*	*16 35*	*16 52*	*16 52*	*17 21*	*17 52*	*18 21*	*18 52*	*18 52*	*19 21*	*19 52*	*20 21*	*20 52*	*21 21*
25	*Bruxelles Centr.*	*13 56*	*14 25*	*14 56*	*15 25*	*15 56*	16 01	*16 25*	*16 39*	*16 56*	*16 56*	*17 25*	*17 56*	*18 25*	*18 56*	*18 56*	*19 25*	*19 56*	*20 25*	*20 56*	*21 25*
25	*Noord/Nord*	*14 02*	*14 30*	*15 02*	*15 30*	*16 02*	16 07	*16 30*	*16 44*	*17 02*	*17 02*	*17 30*	*18 02*	*18 30*	*19 02*	*19 02*	*19 30*	*20 02*	*20 30*	*21 02*	*21 30*
25	*Antwerpen-Centraal*	**14 03**	*14 16*	**15 03**	*15 16*	**16 03**	*16 03*	*16 16*	*16 40*	**17 03**	*17 03*	*17 16*	**18 03**	*18 16*	**19 03**	*19 03*	*19 16*	**20 03**	*20 16*	**21 03**	*21 16*
54	*Sint-Niklaas*	**13 44**		**14 44**		**15 44**	*15 44*		16 25	**16 44**	*16 44*		**17 44**		**18 44**	*18 44*		**19 44**		**20 44**	
0	**Mechelen**	**14 29**	14 53	**15 29**	15 53	**16 29**	16 33	16 53	17 08	**17 29**	17 33	17 56	**18 29**	18 53	**19 29**	19 32	19 53	**20 29**	20 53	**21 29**	21 53
4	Muizen	|	14 57	|	15 57	|	16 37	16 57	|	|	17 37	18 00	|	18 57	|	|	19 57	|	20 57	|	21 57
6	Hever	|	15 00	|	16 00	|	16 41	17 00	|	|	17 40	18 03	|	19 00	|	|	20 00	|	21 00	|	22 00
9	Boortmeerbeek	|	15 03	|	16 03	|	16 44	17 03	|	|	17 43	18 06	|	19 03	|	19 41	20 03	|	21 03	|	22 03
12	Haacht	|	15 06	|	16 06	|	16 47	17 06	|	|	17 47	18 09	|	19 06	|	19 46	20 06	|	21 06	|	22 06
14	Wespelaar-Tildonk	|	15 09	|	16 09	|	16 50	17 09	|	|	17 50	18 12	|	19 09	|	|	20 09	|	21 09	|	22 09
16	Hambos	|	15 12	|	16 12	|	16 53	17 12	|	|	17 53	18 15	|	19 12	|	|	20 12	|	21 12	|	22 12
20	Wijgmaal	|	15 15	|	16 15	|	16 56	17 15	|	|	17 56	18 18	|	19 15	|	🅿 |	20 15	|	21 15	|	22 15
25	**Leuven** ○	**14 45**	15 19	**15 45**	16 19	**16 45**	17 00	17 19	17 25	**17 45**	18 00	18 22	**18 45**	19 19	**19 45**	|	20 19	**20 45**	21 19	**21 45**	22 19
36	*Brussel-Noord/Nord* ○	*15 23*	*15 52*	*16 23*	*16 52*	*17 23*		*17 52*	*17 58*	*18 23*		*18 52*	*19 23*	*19 52*	*20 23*		*20 52*	*21 23*	*21 52*	*22 23*	*22 52*
36	*Bruxelles Centr.* ○	*15 28*	*15 57*	*16 28*	*16 57*	*17 28*		*17 58*	*18 03*	*18 28*		*18 58*	*19 28*	*19 58*	*20 28*		*20 58*	*21 28*	*21 58*	*22 28*	*22 58*
36	*Zuid/Midi* ○	*15 32*	*16 01*	*16 32*	*17 01*	*17 32*		*18 02*	*18 07*	*18 32*		*19 02*	*19 32*	*20 02*	*20 32*		*21 02*	*21 32*	*22 02*	*22 32*	*23 02*
36	*Liège-Guillemins* ○	*15 55*	*16 11*	*16 55*	*17 11*	*17 55*	*17 55*	*18 11*	*18 11*	*18 35*	*18 55*	*19 11*	*19 55*	*20 11*	*20 55*		*21 11*	*21 55*	*22 11*	*22 55*	*23 11*

Niets dan troeven in ons

TREINKAARTSPEL !

B

tab km			IR a 2642	L 3193					
25	Brussel-Bruxelles	Zuid/Midi	21 52	22 21					
25		Centr.	21 56	22 25					
25		Noord/Nord	22 02	22 30					
25	Antwerpen-Centraal		**22 03**	22 16					
54	Sint-Niklaas		**21 44**						
0	**Mechelen**		**22 29**	22 53					
4	Muizen			22 57					
6	Hever			23 00					
9	Boortmeerbeek			23 03					
12	Haacht			23 06					
14	Wespelaar-Tildonk			23 09					
16	Hambos			23 12					
20	Wijgmaal			23 15					
25	**Leuven**	○	**22 45**	23 19					
36	Brussel-Bruxelles	Noord/Nord ○	23 23						
36		Centr. ○	23 28						
36		Zuid/Midi ○	23 32						
36	Liège-Guillemins	○	23 55	0 17					

[1] Origine Blankenberge 18 09.
[2] Voir tableau 35.

[1] Herkomst Blankenberge 18 09.
[2] Zie verder tabel 35.

MECHELEN

B-Dagtrip 122

Planckendael met de boot + Speelgoed- en Bijenteeltmuseum

54



54

tab km			IR a 2605	IR a 2606	P 7087 ▲	IR a 2607	IR a 2608	IR a 2609	IR a 2610	IR a 2611	IR a 2612	IR a 2613	IR a 2614	IR a 2615	P 8088	IR a 2616	P 8089 ▲	P 8250 ▲	IR a 2617	P 8091	IR a 2618	IR a 2619 ☼
25	*Antwerpen-Centraal*		*5 16*	*6 03*	*6 40*	*7 16*	*8 16*	*9 16*	*10 16*	*11 16*	*12 16*	*13 16*	*14 16*	*15 16*	*15 40*	*16 16*	*16 40*		*17 16*	*17 40*	*18 16*	*19 16*
25	*Brussel-Bruxelles Zuid/Midi*		*5 15*	*6 09*	*6 35*	*7 15*	*8 15*	*9 15*	*10 15*	*11 15*	*12 15*	*13 15*	*14 15*	*15 15*	*15 35*	*16 15*	*16 35*		*17 15*	*17 35*	*18 15*	*19 15*
25	*Brussel-Bruxelles Centr.*		*5 19*	*6 13*	*6 39*	*7 19*	*8 19*	*9 19*	*10 19*	*11 19*	*12 19*	*13 19*	*14 19*	*15 19*	*15 39*	*16 19*	*16 39*		*17 19*	*17 39*	*18 19*	*19 19*
25	*Brussel-Bruxelles Noord/Nord*		*5 24*	*6 18*	*6 44*	*7 24*	*8 24*	*9 24*	*10 24*	*11 24*	*12 24*	*13 24*	*14 24*	*15 24*	*15 44*	*16 24*	*16 44*		*17 24*	*17 44*	*18 24*	*19 24*
53a	*Leuven*		**5 15**	**6 15**		**7 15**	**8 15**	**9 15**	**10 15**	**11 15**	**12 15**	**13 15**	**14 15**	**15 15**		**16 15**	*16 19*		**17 15**	*17 41*	**18 15**	**19 12**
0	**Mechelen**		**5 44**	**6 40**	7 07	**7 45**	**8 44**	**9 44**	**10 44**	**11 44**	**12 44**	**13 44**	**14 44**	**15 44**	16 09	**16 44**	17 07		**17 45**	18 11	**18 44**	**19 44**
13	Willebroek		**5 54**	**6 52**	7 17	**7 55**	**8 54**	**9 54**	**10 54**	**11 54**	**12 54**	**13 54**	**14 54**	**15 54**	16 19	**16 54**	17 17		**17 55**	18 22	**18 54**	**19 54**
18	**Puurs**	○	**5 59**	**6 57**	7 22	**8 00**	**8 59**	**9 59**	**10 59**	**11 59**	**12 59**	**13 59**	**14 59**	**15 59**	16 24	**16 59**	17 22		**18 00**	18 27	**18 59**	**19 59**
52	*Antwerpen-Centraal*	○	*6 40*	*7 40*		*8 40*	*9 40*	*10 40*	*11 40*	*12 40*	*13 40*	*14 40*	*15 40*	*16 40*		*17 40*			*18 40*		*19 40*	*20 40*
52	*Antwerpen-Centraal*		*5 20*	*6 20*		*7 20*	*8 20*	*9 20*	*10 20*	*11 20*	*12 20*	*13 20*	*14 20*	*15 20*		*16 20*			*17 20*		*18 20*	*19 20*
18	**Puurs**		**6 01**	**7 00**	7 37	**8 01**	**9 01**	**10 01**	**11 01**	**12 01**	**13 01**	**14 01**	**15 01**	**16 01**	16 24	**17 01**	17 24	17 43	**18 01**	18 29	**19 01**	**20 01**
22	Bornem		**6 05**	**7 04**	7 42	**8 05**	**9 05**	**10 05**	**11 05**	**12 05**	**13 05**	**14 05**	**15 05**	**16 05**	16 28	**17 05**	17 28	17 47	**18 05**	18 32	**19 05**	**20 05**
25	Temse		**6 09**	**7 08**	7 50	**8 09**	**9 09**	**10 09**	**11 09**	**12 09**	**13 09**	**14 09**	**15 09**	**16 09**	16 32	**17 09**	17 33	17 53	**18 09**	18 36	**19 09**	**20 09**
34	**Sint-Niklaas**	○	**6 16**	**7 15**	7 57	**8 16**	**9 16**	**10 16**	**11 16**	**12 16**	**13 16**	**14 16**	**15 16**	**16 16**	16 39	**17 16**	17 40	18 00	**18 16**	18 43	**19 16**	**20 16**
59	*Antwerpen-Centraal*	○	*6 54*	*7 54*	*8 23*	*8 54*	*9 54*	*10 54*	*11 54*	*12 54*	*13 54*	*14 54*	*15 54*	*16 54*	*17 23*	*17 54*	*18 23*		*18 54*	*19 23*	*19 54*	*20 54*
59	*Gent-Sint-Pieters*	○	*6 55*	*7 55*	*8 28*	*8 55*	*9 55*	*10 55*	*11 55*	*12 55*	*13 55*	*14 55*	*15 55*	*16 55*	*17 28*	*17 55*	*18 28*		*18 55*	*19 28*	*19 55*	*20 55*

ANTWERPEN/BERCHEM - ST NIKLAAS - LOKEREN → KNOKKE

alle dagen tijdens de toeristische periode

tab km			IR a 2619	IR a 2620	IR a 2620	IR a 2621	L 2572		
				☼					
25	*Antwerpen-Centraal*		*19 16*	*20 16*	*20 16*	*21 16*			
25	*Brussel-Bruxelles* Zuid/Midi		*19 15*	*20 15*	*20 15*	*21 15*			
25	*Brussel-Bruxelles* Centr.		*19 19*	*20 19*	*20 19*	*21 19*			
25	*Brussel-Bruxelles* Noord/Nord		*19 24*	*20 24*	*20 24*	*21 24*			
53a	*Leuven*		**19 15**	**20 12**	**20 15**	**21 15**			
0	**Mechelen**		**19 44**	**20 44**	**20 44**	**21 44**			
13	Willebroek		**19 54**	**20 54**	**20 54**	**21 54**			
18	**Puurs**	○	**19 59**	**20 59**	**20 59**	**21 59**			
52	*Antwerpen-Centraal*	○	*20 40*	*21 40*	*21 40*	*22 40*			
52	*Antwerpen-Centraal*		*19 20*	*20 20*	*20 20*	*21 20*	22 20		
18	**Puurs**		**20 01**	**21 01**	**21 01**	**22 01**	22 53		
22	Bornem		**20 05**	**21 05**	**21 05**	**22 05**	22 57		
25	Temse		**20 09**	**21 09**	**21 09**	**22 09**	23 01		
34	**Sint-Niklaas**	○	**20 16**	**21 16**	**21 16**	**22 16**	23 08		
59	*Antwerpen-Centraal*	○	*20 54*	*21 54*	*21 54*	*22 54*			
59	*Gent-Sint-Pieters*	○	*20 55*	*21 55*	*21 55*	*22 55*	*23 55*		

🚂 Ne circule pas pendant la période de circulation des trains touristiques.

🚂 Rijdt niet tijdens de rijperiode van de toeristentreinen.

MECHELEN

Planckendael met de boot

B-Dagtrip 147

54



tab km			L 2575	IR a 2626	P 7088 ▲	IR a 2627	P 7250 ▲	P 7089 ▲	IR a 2628	IR a 2629	IR a 2630	IR a 2631	IR a 2632	P 7090 ③ ●	IR a 2633	IR a 2634	IR a 2635	IR a 2636	P 8087 ▲	IR a 2637	P 8086	IR a 2638
59	*Gent-Sint-Pieters*			*4 55*		*6 05*		*6 32*	*7 05*	*8 05*	*9 05*	*10 05*	*11 05*	*11 32*	*12 05*	*13 05*	*14 05*	*15 05*		*16 05*	*16 32*	*17 05*
59	*Antwerpen-Centraal*			*5 01*	*5 37*	*6 06*		*6 37*	*7 06*	*8 06*	*9 06*	*10 06*	*11 06*	*11 37*	*12 06*	*13 06*	*14 06*	*15 06*		*16 06*	*16 37*	*17 11*
0	**Sint-Niklaas**		4 52	**5 44**	6 18	**6 44**	7 00	7 20	**7 42**	**8 44**	**9 44**	**10 44**	**11 44**	12 18	**12 44**	**13 44**	**14 44**	**15 44**	16 25	**16 44**	17 24	**17 44**
9	Temse		4 59	**5 51**	6 25	**6 51**	7 11	7 28	**7 50**	**8 51**	**9 51**	**10 51**	**11 51**	12 25	**12 51**	**13 51**	**14 51**	**15 51**	16 34	**16 51**	17 33	**17 51**
12	Bornem		5 03	**5 55**	6 29	**6 55**	7 15	7 32	**7 55**	**8 55**	**9 55**	**10 55**	**11 55**	12 29	**12 55**	**13 55**	**14 55**	**15 55**	16 40	**16 55**	17 37	**17 55**
16	**Puurs**	○	5 07	**5 59**	6 33	**6 59**	7 20	7 36	**7 59**	**8 59**	**9 59**	**10 59**	**11 59**	12 33	**12 59**	**13 59**	**14 59**	**15 59**	16 44	**16 59**	17 41	**17 59**
52	*Antwerpen-Centraal*	○	5 40	*6 40*		*7 40*			*8 40*	*9 40*	*10 40*	*11 40*	*12 40*		*13 40*	*14 40*	*15 40*	*16 40*	*17 40*	*17 40*		*18 40*
52	*Antwerpen-Centraal*			*5 20*		*6 20*			*7 20*	*8 20*	*9 20*	*10 20*	*11 20*		*12 20*	*13 20*	*14 20*	*15 20*		*16 20*		*17 20*
16	**Puurs**			**6 01**	6 33	**7 00**		7 37	**8 01**	**9 01**	**10 01**	**11 01**	**12 01**	12 33	**13 01**	**14 01**	**15 01**	**16 01**	16 46	**17 00**	17 43	**18 01**
21	Willebroek			**6 06**	6 38	**7 05**		7 43	**8 06**	**9 06**	**10 06**	**11 06**	**12 06**	12 38	**13 06**	**14 06**	**15 06**	**16 06**	16 54	**17 05**	17 56	**18 06**
34	**Mechelen**	○		② **6 16**	6 48	② **7 15**		③ 7 53	② **8 16**	② **9 16**	② **10 16**	② **11 16**	② **12 16**	12 48	② **13 16**	② **14 16**	② **15 16**	② **16 16**	② 17 04	② **17 15**	18 06	② **18 16**
53a	*Leuven*	○		**6 45**	*7 19*	**7 45**		*8 25*	**8 45**	**9 45**	**10 45**	**11 45**	**12 45**	*13 19*	**13 45**	**14 45**	**15 45**	**16 45**	17 25	**17 45**	*18 45*	**18 45**
25	*Brussel-Bruxelles Noord/Nord*	○		*6 36*	*7 06*	*7 36*		*8 16*	*8 37*	*9 36*	*10 36*	*11 36*	*12 36*	*13 06*	*13 36*	*14 36*	*15 36*	*16 36*	*17 30*	*17 36*	*18 30*	*18 36*
25	*Brussel-Bruxelles Centr.*	○		*6 41*	*7 12*	*7 41*		*8 21*	*8 42*	*9 41*	*10 41*	*11 41*	*12 41*	*13 11*	*13 41*	*14 41*	*15 41*	*16 42*	*17 35*	*17 41*	*18 35*	*18 41*
25	*Brussel-Bruxelles Zuid/Midi*	○		*6 45*	*7 16*	*7 45*		*8 25*	*8 46*	*9 45*	*10 45*	*11 45*	*12 45*	*13 15*	*13 45*	*14 45*	*15 45*	*16 46*	*17 39*	*17 45*	*18 39*	*18 45*
25	*Antwerpen-Centraal*	○		*6 44*	*7 20*	*7 44*		*8 20*	*8 44*	*9 44*	*10 44*	*11 44*	*12 44*	*13 20*	*13 44*	*14 44*	*15 44*	*16 44*	*17 44*	*17 44*	*18 44*	*18 44*

B-Dagtrips **meer dan 100 attracties - trein inbegrepen**

tab km			IR a 2639	IR a 2640	IR a 2641	IR a 2642			
59	*Gent-Sint-Pieters*		*18 05*	*19 05*	*20 05*	*21 05*			
59	*Antwerpen-Centraal*		*18 06*	*19 06*	*20 06*	*21 06*			
0	**Sint-Niklaas**		**18 44**	**19 44**	**20 44**	**21 44**			
9	Temse		**18 51**	**19 51**	**20 51**	**21 51**			
12	Bornem		**18 55**	**19 55**	**20 55**	**21 55**			
16	**Puurs**	○	**18 59**	**19 59**	**20 59**	**21 59**			
52	*Antwerpen-Centraal*	○	*19 40*	*20 40*	*21 40*	*22 40*			
52	*Antwerpen-Centraal*		*18 20*	*19 20*	*20 20*	*21 20*			
16	**Puurs**		**19 01**	**20 01**	**21 01**	**22 01**			
21	Willebroek		**19 06**	**20 06**	**21 06**	**22 06**			
34	**Mechelen**	○	[2] **19 16**	[2] **20 16**	[2] **21 16**	[2] **22 16**			
53a	*Leuven*	○	**19 45**	**20 45**	**21 45**	**22 45**			
25	*Brussel-Bruxelles* Noord/Nord	○	*19 36*	*20 36*	*21 36*	*22 36*			
25	*Brussel-Bruxelles* Centr.	○	*19 41*	*20 41*	*21 41*	*22 41*			
25	*Brussel-Bruxelles* Zuid/Midi	○	*19 45*	*20 45*	*21 45*	*22 45*			
25	*Antwerpen-Centraal*	○	*19 44*	*20 44*	*21 44*	*22 44*			

[1] Voir tableau 52.
[2] Voir tableau 53a.
[3] Voir tableau 25.

[1] Zie verder tabel 52.
[2] Zie verder tabel 53a.
[3] Zie verder tabel 25.

58

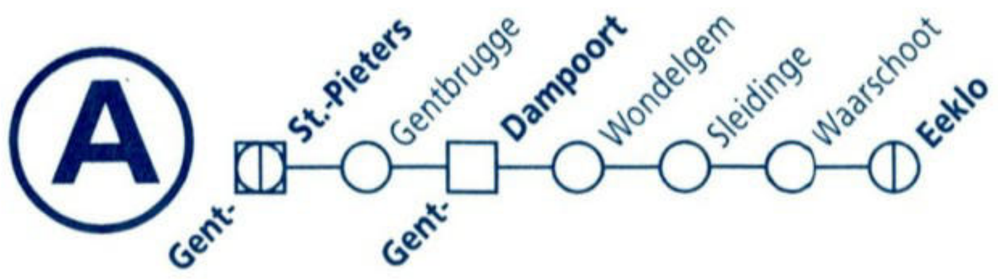

58

tab km		L 756	L 757	L 758	L 759	L 760	L 761	L 762	L 763	L 764	L 765	L 766	L 767	P 8085	L 768	L 769	L 770	L 771
75	*Kortrijk*	*5 43*	*6 47*	*7 45*	*8 43*	*9 43*	*10 43*	*11 43*	*12 43*	*13 43*	*14 43*	*15 43*	*16 42*		*17 43*	*18 43*	*19 43*	*20 43*
73	*De Panne*	*4 58*	*5 58*	*6 59*	*7 59*	*8 59*	*9 59*	*10 59*	*11 59*	*12 59*	*13 59*	*14 59*	*15 59*		*16 59*	*17 59*	*18 59*	*19 59*
50a	*Brugge*	*5 33*	*6 59*	*7 36*	*8 33*	*9 33*	*10 33*	*11 33*	*12 33*	*13 33*	*14 33*	*15 33*	*16 33*	*17 07*	*17 33*	*18 33*	*19 33*	*20 33*
50a	*Brussel-Bruxelles Noord/Nord*		*6 28*	*7 28*	*8 28*	*9 28*	*10 28*	*11 28*	*12 28*	*13 28*	*14 28*	*15 28*	*16 28*	*17 00*	*17 31*	*18 28*	*19 28*	*20 28*
50a	*Brussel-Bruxelles Centr.*		*6 32*	*7 32*	*8 32*	*9 32*	*10 32*	*11 32*	*12 32*	*13 32*	*14 32*	*15 32*	*16 32*	*17 04*	*17 35*	*18 32*	*19 32*	*20 32*
50a	*Brussel-Bruxelles Zuid/Midi*		*6 37*	*7 37*	*8 37*	*9 37*	*10 37*	*11 37*	*12 37*	*13 37*	*14 37*	*15 37*	*16 38*	*17 10*	*17 41*	*18 37*	*19 37*	*20 37*
0	**Gent-Sint-Pieters**	6 16	7 25	8 16	9 16	10 16	11 16	12 16	13 16	14 16	15 16	16 16	17 16	17 42	18 16	19 16	20 16	21 16
4	Gentbrugge	6 22	7 31	8 22	9 22	10 22	11 22	12 22	13 22	14 22	15 22	16 22	17 22	17 48	18 22	19 22	20 22	21 22
7	**Gent-Dampoort** ○	6 25	7 34	8 25	9 25	10 25	11 25	12 25	13 25	14 25	15 25	16 25	17 25	17 51	18 25	19 25	20 25	21 25
59	*Antwerpen-Centraal*	*5 37*	*6 37*	*7 37*	*8 37*	*9 37*	*10 37*	*11 37*	*12 37*	*13 37*	*14 37*	*15 37*	*16 37*	*17 06*	*17 37*	*18 37*	*19 37*	*20 37*
59	*Antwerpen-Berchem*	*5 43*	*6 43*	*7 43*	*8 43*	*9 43*	*10 43*	*11 43*	*12 43*	*13 43*	*14 43*	*15 43*	*16 43*	*17 10*	*17 43*	*18 43*	*19 43*	*20 43*
7	**Gent-Dampoort**	6 26	7 35	8 26	9 26	10 26	11 26	12 26	13 26	14 26	15 26	16 26	17 26	17 52	18 26	19 26	20 26	21 26
11	Wondelgem	6 35	7 44	8 35	9 35	10 35	11 35	12 35	13 35	14 35	15 35	16 35	17 35	18 00	18 35	19 35	20 35	21 35
17	Sleidinge	6 41	7 50	8 41	9 41	10 41	11 41	12 41	13 41	14 41	15 41	16 41	17 41	18 06	18 41	19 41	20 41	21 41
22	Waarschoot	6 46	7 55	8 46	9 46	10 46	11 46	12 46	13 46	14 46	15 46	16 46	17 46	18 11	18 46	19 46	20 46	21 46
26	**Eeklo** ○	6 51	8 00	8 51	9 51	10 51	11 51	12 51	13 51	14 51	15 51	16 51	17 51	18 17	18 51	19 51	20 51	21 51

GAND

Croisère sur La Vieille Lys

B-Excursion 123

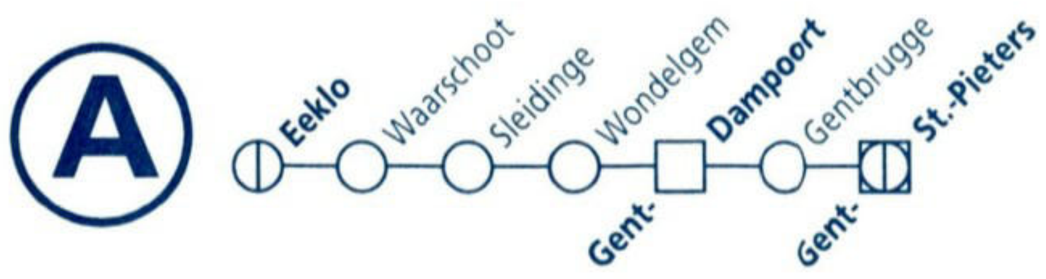

tab km			L 775	L 776	L 777	P 7085	L 778	L 779	L 780	L 781	L 782	L 783	L 784	L 785	L 786	L 787	L 788	L 789	L 790	L 791
0	**Eeklo**		5 09	6 09	7 09	7 27	8 11	9 09	10 09	11 09	12 09	13 09	14 09	15 09	16 09	17 09	18 17	19 09	20 09	21 09
4	Waarschoot		5 14	6 14	7 14	7 32	8 16	9 14	10 14	11 14	12 14	13 14	14 14	15 14	16 14	17 14	18 22	19 14	20 14	21 14
9	Sleidinge		5 19	6 19	7 19	7 37	8 21	9 19	10 19	11 19	12 19	13 19	14 19	15 19	16 19	17 19	18 27	19 19	20 19	21 19
15	Wondelgem		5 26	6 26	7 26	7 44	8 28	9 26	10 26	11 26	12 26	13 26	14 26	15 26	16 26	17 26	18 34	19 26	20 26	21 26
19	**Gent-Dampoort**	○	5 34	6 34	7 34	7 52	8 36	9 34	10 34	11 34	12 34	13 34	14 34	15 34	16 34	17 34	18 42	19 34	20 34	21 34
59	*Antwerpen-Berchem*	○		*7 17*	*8 17*	*8 50*		*10 17*	*11 17*	*12 17*	*13 17*	*14 17*	*15 17*	*16 17*	*17 17*	*18 17*		*20 17*	*21 17*	*22 17*
59	*Antwerpen-Centraal*	○		*7 23*	*8 23*	*8 54*		*10 23*	*11 23*	*12 23*	*13 23*	*14 23*	*15 23*	*16 23*	*17 23*	*18 23*		*20 23*	*21 23*	*22 23*
19	**Gent-Dampoort**		5 35	6 35	7 35	7 53	8 37	9 35	10 35	11 35	12 35	13 35	14 35	15 35	16 35	17 35	18 43	19 35	20 35	21 35
22	Gentbrugge		5 38	6 38	7 38	7 56	8 40	9 38	10 38	11 38	12 38	13 38	14 38	15 38	16 38	17 38	18 46	19 38	20 38	21 38
26	**Gent-Sint-Pieters**	○	5 44	6 44	7 44	8 02	8 46	9 44	10 44	11 44	12 44	13 44	14 44	15 44	16 44	17 44	18 52	19 44	20 44	21 44
50a	*Brussel-Bruxelles* Zuid/Midi	○	*6 23*	*7 23*	*8 19*	*8 36*	*9 23*	*10 23*	*11 23*	*12 23*	*13 23*	*14 23*	*15 23*	*16 23*	*17 23*	*18 23*	*19 23*	*20 23*	*21 23*	*22 23*
50a	*Brussel-Bruxelles* Centr.	○	*6 28*	*7 28*	*8 24*	*8 42*	*9 28*	*10 28*	*11 28*	*12 28*	*13 28*	*14 28*	*15 28*	*16 28*	*17 28*	*18 28*	*19 28*	*20 28*	*21 28*	*22 28*
50a	*Brussel-Bruxelles* Noord/Nord	○	*6 32*	*7 32*	*8 28*	*8 46*	*9 32*	*10 32*	*11 32*	*12 32*	*13 32*	*14 32*	*15 32*	*16 32*	*17 32*	*18 32*	*19 32*	*20 32*	*21 32*	*22 32*
50a	*Brugge*	○		*7 27*	*8 27*	*8 27*	*9 27*	*10 20*	*11 27*	*12 27*	*13 27*	*14 27*	*15 27*	*16 27*	*17 24*	*18 24*	*19 27*	*20 24*	*21 27*	*22 27*
73	*De Panne*	○	*7 01*	*8 01*	*9 01*		*10 01*	*11 01*	*12 01*	*13 01*	*14 01*	*15 01*	*16 01*	*17 01*	*18 01*	*19 01*		*21 01*	*22 01*	*23 01*
75	*Kortrijk*	○	*6 11*	*7 17*	*8 17*	*8 41*	*9 17*	*10 17*	*11 17*	*12 17*	*13 17*	*14 17*	*15 17*	*16 17*	*17 15*	*18 15*	*19 17*	*20 17*	*21 17*	*22 17*

BLANKENBERGE + ZEEBRUGGE

B-Dagtrip 187

National Sea Life Blankenberge + Havenrondvaart Zeebrugge

59

59

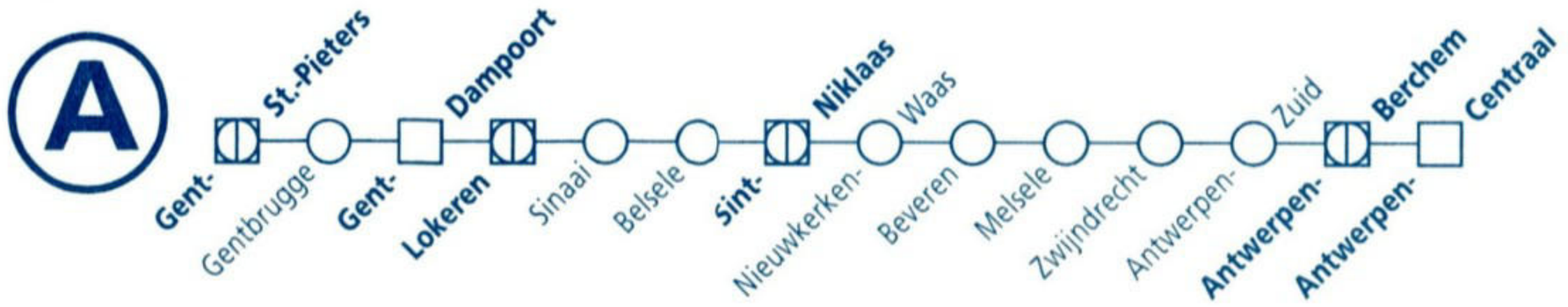

tab km		L 2675	IC L 2302	IC C 725	L 2676	IC L 2303	IC C 726	P 7290 ▲	L 756	IC G 1805	L 2677	P 7291 ●	IC L 2304	P 7392	IC C 727	P 7292	L 757	IC G 1806	L 2678	P 7084 ▲	IC L 2305
75	*Lille Flandres*																				
75	*Kortrijk*			*4 17*			**5 43**		*5 43*						**6 41**		*6 47*	*6 50*		*6 50*	
50a	*Knokke*														*6 07*						
50a	*Blankenberge*														*6 13*						
50a	*Oostende*			*3 59*						**5 49**				*5 49*	*6 17*		*6 44*	**6 50**		*6 54*	
50a	*Brugge*			*4 14*			*5 33*		*5 33*	**6 04**				*6 04*	*6 33*		*6 59*	**7 05**		*7 08*	
50a	*Brussel-Bruxelles* *Noord/Nord*													*5 47*	*6 09*		*6 28*			*7 00*	
50a	*Centr.*													*5 51*	*6 13*		*6 32*			*7 04*	
50a	*Zuid/Midi*													*6 10*	*6 18*		*6 37*			*7 10*	
0	**Gent-Sint-Pieters**	4 19		**4 55**			**6 05**		6 16	**6 32**				6 42	**7 05**		7 25	**7 32**		7 46	
4	Gentbrugge	|		|				6 22	|				6 48	|		7 31	|		7 52	
7	**Gent-Dampoort** ○	4 26		**5 01**			**6 12**		🚻 6 25	**6 38**				6 50	**7 12**		🚻 7 34	**7 38**		7 55	
58	*Eeklo*									*6 09*								*7 09*		*7 27*	
7	**Gent-Dampoort**	4 27		**5 02**			**6 13**			**6 39**					**7 13**			**7 39**		7 56	
27	**Lokeren** ○	4 40		**5 13**			**6 24**			**6 50**					**7 24**			**7 50**		8 07	
27	**Lokeren**	4 41	**5 08**	**5 14**		**6 10**	**6 25**	6 31		**6 51**			**7 17**		**7 25**	7 31		**7 51**		8 08	**8 17**
34	Sinaai	4 46	**5 13**	|		**6 16**	|	6 36		|			**7 23**		|	7 36		|		8 13	**8 23**
35	Belsele	4 48	**5 15**	|		**6 18**	|	6 38		|			**7 25**		|	7 38		|		8 15	**8 25**
40	**Sint-Niklaas** ○	4 53	**5 19**	**5 22**		**6 23**	**6 33**	6 43		**6 59**			**7 30**		**7 33**	7 43		**7 59**		8 20	**8 30**
40	**Sint-Niklaas**	4 54		**5 23**	6 04		**6 35**	6 44		**7 01**	7 04	7 19			**7 35**	7 44		**8 01**	8 04	8 21	
43	Nieuwkerken-Waas	4 57		|	6 07		|	6 47		|	7 07	7 22			|	7 47		|	8 07	8 24	
49	Beveren	5 03		|	6 13		|	6 53		|	7 13	7 28			|	7 53		|	8 13	8 30	
51	Melsele	5 05		|	6 15		|	6 55		|	7 15	7 30			|	7 55		|	8 15	8 33	
54	Zwijndrecht	5 09		|	6 19		|	6 59		|	7 19	7 34			|	7 59		|	8 19	8 37	
59	Antwerpen-Zuid	5 14		|	6 24		|	7 04		**7 12**	7 24	7 39			|	8 06		**8 12**	8 24	8 42	
63	**Antwerpen-Berchem** ○	5 19		**5 40**	6 29		**6 50**	7 08		**7 17**	7 29	7 44			**7 50**	8 11		**8 17**	8 29	8 47	
12	*Roosendaal* ○				*7 26*			*7 53*		*7 53*	*8 26*					*8 53*		*8 53*	*9 26*		
63	**Antwerpen-Berchem**			**5 51**			**6 51**			**7 20**		7 45			**7 51**			**8 20**			
66	**Antwerpen-Centraal** ○			**5 54**			**6 54**			**7 23**		7 48			**7 54**			**8 23**			

tab km		IC C 728	L 758	IC G 1807	L 2679	IC L 2306	IC C 729	L 759	IC G 1808	L 2680	IC L 2307	IC C 730	L 760	IC G 1809	L 2681	IC L 2308	IC C 731	L 761	IC G 1810	L 2682	P 7295 ③ ●
		[2]					[3]														
75	*Lille Flandres*	**7 06**	*7 06*				**8 00**	*8 00*									**10 09**	*10 09*			
75	*Kortrijk*	**7 41**	*7 45*	*7 45*			**8 43**	*8 43*				**9 43**	*9 43*				**10 43**	*10 43*			
50a	*Knokke*	*7 07*	*7 07*				*8 07*	*8 07*				*9 07*	*9 07*				*10 07*	*10 07*			
50a	*Blankenberge*	*7 12*	*7 12*				*8 12*	*8 12*				*9 12*	*9 12*				*10 12*	*10 12*			
50a	*Oostende*		*7 21*	**7 52**					**8 52**					**9 52**					**10 52**		
50a	*Brugge*	*7 33*	*7 36*	**8 07**			*8 33*	*8 33*	**9 07**			*9 33*	*9 33*	**10 07**			*10 33*	*10 33*	**11 07**		
50a	*Brussel-Bruxelles* Noord/Nord	*7 09*	*7 28*				*8 04*	*8 28*				*9 09*	*9 28*				*10 09*	*10 28*			
50a	*Brussel-Bruxelles* Centr.	*7 13*	*7 32*				*8 08*	*8 32*				*9 13*	*9 32*				*10 13*	*10 32*			
50a	*Brussel-Bruxelles* Zuid/Midi	*7 18*	*7 37*				*8 18*	*8 37*				*9 26*	*9 37*				*10 18*	*10 37*			
0	**Gent-Sint-Pieters**	**8 05**	8 16	**8 32**			**9 05**	9 16	**9 32**			**10 05**	10 16	**10 32**			**11 05**	11 16	**11 32**		
4	Gentbrugge	|	8 22	|			|	9 22	|			|	10 22	|			|	11 22	|		
7	**Gent-Dampoort** ○	**8 12** [1]	8 25	**8 38**			**9 12** [1]	9 25	**9 38**			**10 12** [1]	10 25	**10 38**			**11 12** [1]	11 25	**11 38**		
58	*Eeklo*	*7 27*							*9 09*					*10 09*					*11 09*		
7	**Gent-Dampoort**	**8 13**		**8 39**			**9 13**		**9 39**			**10 13**		**10 39**			**11 13**		**11 39**		
27	**Lokeren** ○	**8 24**		**8 50**			**9 24**		**9 50**			**10 24**		**10 50**			**11 24**		**11 50**		
27	**Lokeren**	**8 25**		**8 51**		**9 17**	**9 25**		**9 51**		**10 17**	**10 25**		**10 51**		**11 17**	**11 25**		**11 51**		
34	Sinaai	|		|		**9 23**	|		|		**10 23**	|		|		**11 23**	|		|		
35	Belsele	|		|		**9 25**	|		|		**10 25**	|		|		**11 25**	|		|		
40	**Sint-Niklaas** ○	**8 33**		**8 59**		**9 30**	**9 33**		**9 59**		**10 30**	**10 33**		**10 59**		**11 30**	**11 33**		**11 59**		
40	**Sint-Niklaas**	**8 35**		**9 01**	9 04		**9 35**		**10 01**	10 04		**10 35**		**11 01**	11 04		**11 35**		**12 01**	12 04	12 23
43	Nieuwkerken-Waas	|		|	9 07		|		|	10 07		|		|	11 07		|		|	12 07	12 26
49	Beveren	|		|	9 13		|		|	10 13		|		|	11 13		|		|	12 13	12 32
51	Melsele	|		|	9 15		|		|	10 15		|		|	11 15		|		|	12 15	12 34
54	Zwijndrecht	|		|	9 19		|		|	10 19		|		|	11 19		|		|	12 19	12 37
59	Antwerpen-Zuid	|		**9 12**	9 24		|		**10 12**	10 24			**11 12**	11 24		|		**12 12**	12 24	12 42
63	**Antwerpen-Berchem** ○	**8 50**		**9 17**	9 29		**9 50**		**10 17**	10 29		**10 50**		**11 17**	11 29		**11 50**		**12 17**	12 29	12 47
12	*Roosendaal* ○			*9 53*	*10 26*				*10 53*	*11 26*				*11 53*	*12 26*				*12 53*	*13 26*	
63	**Antwerpen-Berchem**	**8 51**		**9 20**			**9 51**		**10 20**			**10 51**		**11 20**			**11 51**		**12 20**		
66	**Antwerpen-Centraal** ○	**8 54**		**9 23**			**9 54**		**10 23**			**10 54**		**11 23**			**11 54**		**12 23**		

[1] Voir tableau 58.
[2] Le 8 mai 2000 origine Mouscron au lieu de Lille Flandres.
[3] Le 8 mai 2000: ne s'arrête pas entre Lille Flandres (D. 8 14) et Mouscron (A. 8 30).

[1] Zie verder tabel 58.
[2] Op 8 mei 2000 herkomst Moeskroen i.p.v. Lille Flandres.
[3] Op 8 mei 2000: stopt niet tussen Lille Flandres (V. 8 14) en Moeskroen (A. 8 30).

ANTWERPEN

Zoo

B-Dagtrip 101*

59

59

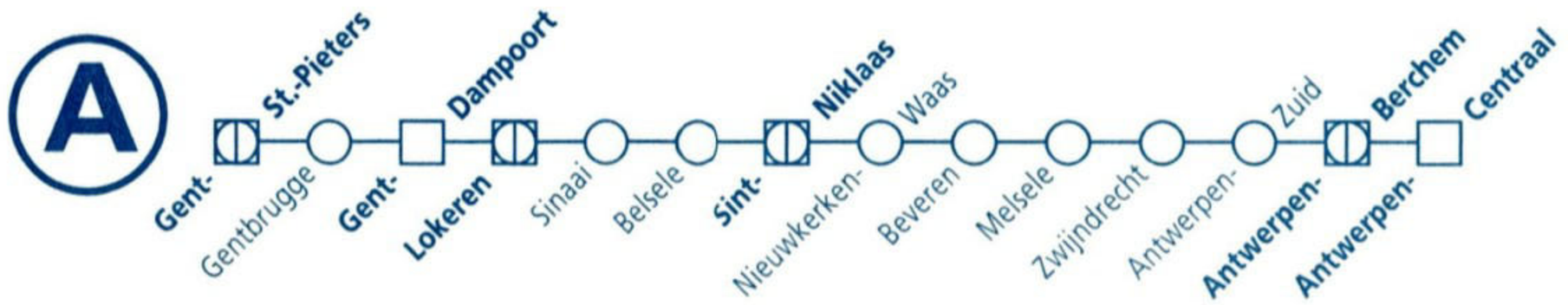

tab km		IC L 2309	IC C 732	L 762	IC G 1811	L 2683	P 7384	IC L 2310	IC C 733	L 763	IC G 1812	L 2684	IC L 2311	IC C 734	L 764	IC G 1813	L 2685	IC L 2312	IC C 735	L 765	IC G 1814
			1				●														
75	*Lille Flandres*		**11 09**	*11 09*					**12 08**	*12 08*									**14 08**	*14 08*	
75	*Kortrijk*		**11 43**	*11 43*					**12 43**	*12 43*				**13 43**	*13 43*				**14 43**	*14 43*	
50a	*Knokke*		*11 07*	*11 07*					*12 07*	*12 07*				*13 07*	*13 07*				*14 07*	*14 07*	
50a	*Blankenberge*		*11 12*	*11 12*					*12 12*	*12 12*				*13 12*	*13 12*				*14 12*	*14 12*	
50a	*Oostende*				**11 52**						**12 52**			*13 17*		**13 52**					**14 52**
50a	*Brugge*		*11 33*	*11 33*	**12 07**				*12 33*	*12 33*	**13 07**			*13 33*	*13 33*	**14 07**			*14 33*	*14 33*	**15 07**
50a	*Brussel-Bruxelles Noord/Nord*		*11 09*	*11 28*					*12 09*	*12 28*				*13 09*	*13 28*				*14 09*	*14 28*	
50a	*Brussel-Bruxelles Centr.*		*11 13*	*11 32*					*12 13*	*12 32*				*13 13*	*13 32*				*14 13*	*14 32*	
50a	*Brussel-Bruxelles Zuid/Midi*		*11 18*	*11 37*					*12 18*	*12 37*				*13 18*	*13 37*				*14 18*	*14 37*	
0	**Gent-Sint-Pieters**		**12 05**	12 16	**12 32**				**13 05**	13 16	**13 32**			**14 05**	14 16	**14 32**			**15 05**	15 16	**15 32**
4	Gentbrugge			12 22						13 22					14 22					15 22	
7	**Gent-Dampoort** ○		**12 12** ↕	12 25	**12 38**				**13 12** ↕	13 25	**13 38**			**14 12** ↕	14 25	**14 38**			**15 12** ↕	15 25	**15 38**
58	*Eeklo*				*12 09*						*13 09*					*14 09*					*15 09*
7	**Gent-Dampoort**		**12 13**		**12 39**				**13 13**		**13 39**			**14 13**		**14 39**			**15 13**		**15 39**
27	**Lokeren** ○		**12 24**		**12 50**				**13 24**		**13 50**			**14 24**		**14 50**			**15 24**		**15 50**
27	**Lokeren**	**12 17**	**12 25**		**12 51**		12 57	**13 17**	**13 25**		**13 51**		**14 17**	**14 25**		**14 51**		**15 17**	**15 25**		**15 51**
34	Sinaai	**12 23**					13 03	**13 23**					**14 23**					**15 23**			
35	Belsele	**12 25**					13 05	**13 25**					**14 25**					**15 25**			
40	**Sint-Niklaas** ○	**12 30**	**12 33**		**12 59**		13 10	**13 30**	**13 33**		**13 59**		**14 30**	**14 33**		**14 59**		**15 30**	**15 33**		**15 59**
40	**Sint-Niklaas**		**12 35**		**13 01**	13 04			**13 35**		**14 01**	14 04		**14 35**		**15 01**	15 04		**15 35**		**16 01**
43	Nieuwkerken-Waas					13 07						14 07					15 07				
49	Beveren					13 13						14 13					15 13				
51	Melsele					13 15						14 15					15 15				
54	Zwijndrecht					13 19						14 19					15 19				
59	Antwerpen-Zuid				**13 12**	13 24					**14 12**	14 24				**15 12**	15 24				**16 12**
63	**Antwerpen-Berchem** ○		**12 50**		**13 17**	13 29			**13 50**		**14 17**	14 29		**14 50**		**15 17**	15 29		**15 50**		**16 17**
12	*Roosendaal* ○				*13 53*	*14 26*					*14 53*	*15 26*				*15 53*	*16 26*				*16 53*
63	**Antwerpen-Berchem**		**12 51**		**13 20**				**13 51**		**14 20**			**14 51**		**15 20**			**15 51**		**16 20**
66	**Antwerpen-Centraal** ○		**12 54**		**13 23**				**13 54**		**14 23**			**14 54**		**15 23**			**15 54**		**16 23**

tab km			L 2686	IC L 2313	P 8390	IC C 736 [3]	P 8286 ▲	P 8380	L 766	IC G 1815	L 2687	P 8392 ▲	IC L 2314	IC C 737	L 767	P 8084 ▲	IC G 1816	L 2688	P 8298	IC L 2315	P 8085	P 8394 ▲
75	*Lille Flandres*													16 08	*16 08*	*16 08*						
75	*Kortrijk*				*15 19*	**15 43**			*15 43*					16 42	*16 42*	*16 42*						*17 19*
50a	*Knokke*				*15 07*	*15 07*			*15 07*					*16 07*	*16 07*							*17 07*
50a	*Blankenberge*				*15 12*	*15 12*			*15 12*					*16 12*	*16 12*							*17 12*
50a	*Oostende*									**15 52**		*15 52*				*16 44*	**16 52**				*16 52*	
50a	*Brugge*				*15 33*	*15 33*			*15 33*	**16 07**		*16 07*		*16 33*	*16 33*	*16 59*	**17 07**				*17 07*	*17 33*
50a	*Brussel-*	*Noord/Nord*			*15 09*	*15 09*			*15 28*			*16 09*		*16 15*	*16 28*	*16 39*	*16 50*				*17 00*	*17 11*
50a	*Bruxelles*	*Centr.*			*15 13*	*15 13*			*15 32*			*16 13*		*16 19*	*16 32*	*16 45*	*16 54*				*17 04*	*17 15*
50a		*Zuid/Midi*			*15 18*	*15 18*			*15 37*			*16 18*		*16 25*	*16 38*	*16 50*	*17 00*				*17 10*	*17 22*
0	**Gent-Sint-Pieters**				16 00	**16 05**			16 16	**16 32**		16 50		**17 05**	17 16	17 23	**17 32**				17 42	17 58
4	Gentbrugge				16 06	|			16 22	|		16 56		|	17 22	17 28	|			17 48	18 04
7	**Gent-Dampoort**	○			16 08	**16 12**			[2] 16 25	**16 38**		16 58		**17 12**	[2] 17 25	17 31	**17 38**				[2] 17 51	18 06
58	*Eeklo*									*16 09*		*16 09*					*17 09*					
7	**Gent-Dampoort**					**16 13**				**16 39**		16 59		**17 13**		17 32	**17 39**					
27	**Lokeren**	○				**16 24**				**16 50**		17 10		**17 24**		17 42	**17 50**					
27	**Lokeren**			**16 17**		**16 25**		16 44		**16 51**			**17 17**	**17 25**		17 43	**17 51**		17 54	**18 17**		
34	Sinaai			**16 23**		|		16 49	|			**17 23**	|		17 49	|		17 59	**18 23**		
35	Belsele			**16 25**		|		16 51	|			**17 25**	|		17 51	|		18 01	**18 25**		
40	**Sint-Niklaas**	○		**16 30**		**16 33**		16 56		**16 59**			**17 30**	**17 33**		17 56	**17 59**		18 06	**18 30**		
40	**Sint-Niklaas**		16 04			**16 35**	16 38			**17 01**	17 04			**17 35**			**18 01**	18 04				
43	Nieuwkerken-Waas		16 07			|	16 41			|	17 07			|			|	18 07				
49	Beveren		16 13			|	16 46			|	17 13			|			|	18 13				
51	Melsele		16 15			|	16 48			|	17 15			|			|	18 15				
54	Zwijndrecht		16 19			|	16 51			|	17 19			|			|	18 19				
59	Antwerpen-Zuid		16 24			|	16 56			**17 12**	17 24			|			**18 12**	18 24				
63	**Antwerpen-Berchem**	○	16 29			**16 50**	17 01			**17 17**	17 29			**17 50**			**18 17**	18 29				
12	*Roosendaal*	○	*17 26*							*17 53*	*18 26*						*18 53*	*19 26*				
63	**Antwerpen-Berchem**					**16 51**				**17 20**				**17 51**			**18 20**					
66	**Antwerpen-Centraal**	○				**16 54**				**17 23**				**17 54**			**18 23**					

[1] Le 8 mai 2000: ne s'arrête pas entre Lille Flandres (D. 11 14) et Mouscron (A. 11 30).
[2] Voir tableau 58.
[3] Le 8 mai 2000 origine Lille Flandres: Lille Flandres D. 15 14, Mouscron A. 15 30.

[1] Op 8 mei 2000: stopt niet tussen Lille Flandres (V. 11 14) en Moeskroen (A. 11 30).
[2] Zie verder tabel 58.
[3] Op 8 mei 2000 herkomst Lille Flandres: Lille Flandres V. 15 14, Moeskroen A. 15 30.

RAILFLEX... deeltijds sporen en werken

59

59

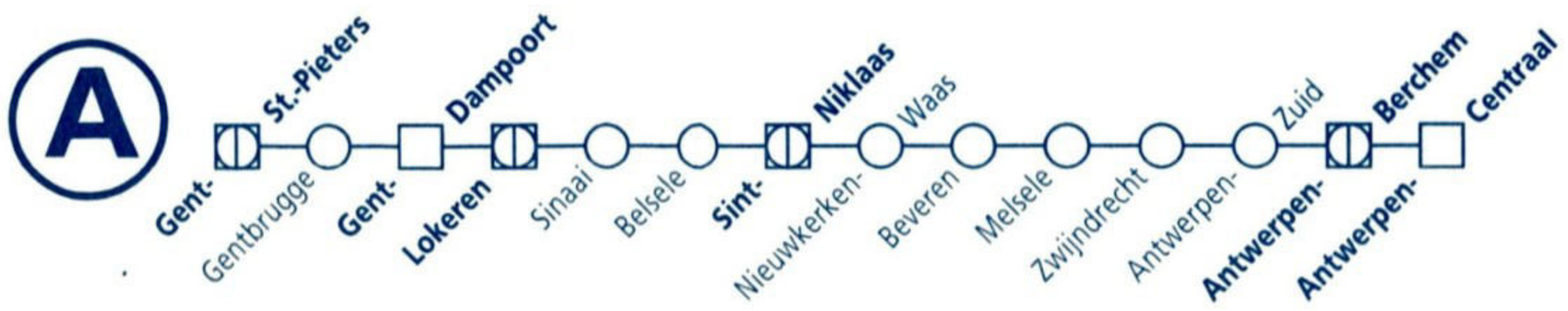

tab km		IC C 738	L 768	T 6660	IC G 1817	L 2689	IC L 2316	P 8396	IC C 739	L 769	IC G 1818	L 2690	T 6756	IC L 2317	IC C 740	L 770	IC G 1819	L 2691	IC L 2318	IC C 741	L 771
				☼				▲	2				☼							4	
75	*Lille Flandres*								**18 05**	*18 05*					**19 05**	*19 05*				**20 15**	*20 15*
75	*Kortrijk*	**17 43**	*17 43*	*17 43*					**18 43**	*18 43*					**19 43**	*19 43*				**20 43**	*20 43*
50a	*Knokke*	*17 07*	*17 07*	17 40					*18 07*	*18 07*					*19 07*	*19 07*				*20 07*	*20 07*
50a	*Blankenberge*	*17 12*	*17 12*	17 46					*18 12*	*18 12*			19 09		*19 12*	*19 12*				*20 12*	*20 12*
50a	*Oostende*			*17 44*	**17 52**			*17 52*			**18 52**		*19 01*				**19 52**				
50a	*Brugge*	*17 33*	*17 33*	18 04	**18 07**			*18 07*	*18 33*	*18 33*	**19 07**		19 22		*19 33*	*19 33*	**20 07**			*20 33*	*20 33*
50a	*Brussel-Noord/Nord*	*17 11*	*17 31*	*17 31*	*17 31*			*18 09*	*18 09*	*18 28*			*19 00*		*19 09*	*19 28*				*20 09*	*20 28*
50a	*Bruxelles-Centr.*	*17 15*	*17 35*	*17 35*	*17 35*			*18 13*	*18 13*	*18 32*			*19 04*		*19 13*	*19 32*				*20 13*	*20 32*
50a	*Zuid/Midi*	*17 22*	*17 41*	*17 41*	*17 41*			*18 18*	*18 18*	*18 37*			*19 10*		*19 32*	*19 37*				*20 18*	*20 37*
0	**Gent-Sint-Pieters**	**18 05**	18 16	18 28	**18 32**			18 52	**19 05**	19 16	**19 32**		19 46		**20 05**	20 16	**20 32**			**21 05**	21 16
4	Gentbrugge	|	18 22	|	|			18 58	|	19 22	|		|		|	20 22	|		|	21 22
7	**Gent-Dampoort** ○	**18 12**	1 18 25	18 34	**18 38**			19 00	**19 12**	1 19 25	**19 38**		19 52		**20 12**	1 20 25	**20 38**			**21 12**	1 21 25
58	*Eeklo*										*19 09*		*19 09*				*20 09*				
7	**Gent-Dampoort**	**18 13**		18 35	**18 39**				**19 13**		**19 39**		19 53		**20 13**		**20 39**			**21 13**	
27	**Lokeren** ○	**18 24**		18 46	**18 50**				**19 24**		**19 50**		20 04		**20 24**		**20 50**			**21 24**	
27	**Lokeren**	**18 25**		18 47	**18 51**		**19 17**		**19 25**		**19 51**		20 05	**20 17**	**20 25**		**20 51**		**21 17**	**21 25**	
34	Sinaai	|		|	|		**19 23**	|	|		|		|	|	|	|		**21 23**	|	
35	Belsele	|		|	|		**19 25**	|	|		|		|	|	|	|		**21 25**	|	
40	**Sint-Niklaas** ○	**18 33**		18 55	**18 59**		**19 30**		**19 33**		**19 59**		20 13	**20 30**	**20 33**		**20 59**		**21 30**	**21 33**	
40	**Sint-Niklaas**	**18 35**		18 57	**19 01**	19 04			**19 35**		**20 01**	20 04	20 16		**20 35**		**21 01**	21 04		**21 35**	
43	Nieuwkerken-Waas	|		|	|	19 07		|	|	|	20 07	|		|	|	|	21 07		|	
49	Beveren	|		|	|	19 13		|	|	|	20 13	20 22		|	|	|	21 13		|	
51	Melsele	|		|	|	19 15		|	|	|	20 15	|		|	|	|	21 15		|	
54	Zwijndrecht	|		|	|	19 19		|	|	|	20 19	20 27		|	|	|	21 19		|	
59	Antwerpen-Zuid	|		|	**19 12**	19 24		|	|	**20 12**	20 24	|		|	|	**21 12**	21 24		|	
63	**Antwerpen-Berchem** ○	**18 50**		19 12	**19 17**	19 29			**19 50**		**20 17**	20 29	3 20 36		**20 50**		**21 17**	21 29		**21 50**	
12	*Roosendaal* ○			*19 53*	*19 53*	*20 26*					*20 53*	*21 26*	*21 26*				*21 53*	*22 26*			
63	**Antwerpen-Berchem**	**18 51**			**19 20**				**19 51**		**20 20**				**20 51**		**21 20**			**21 51**	
66	**Antwerpen-Centraal** ○	**18 54**			**19 23**				**19 54**		**20 23**				**20 54**		**21 23**			**21 54**	

tab km			IC G 1820	L 2692	IC L 2319	IC C 742	IC G 1821	L 2693	IC L 2320	IC C 743 [5]
75	*Lille Flandres*									**22 09**
75	*Kortrijk*					**21 43**				**22 43**
50a	*Knokke*					*21 07*				*22 07*
50a	*Blankenberge*					*21 12*				*22 12*
50a	*Oostende*		**20 52**				**21 52**			
50a	*Brugge*		**21 07**			*21 33*	**22 07**			*22 33*
50a	*Brussel-Bruxelles* *Noord/Nord*					*21 09*				*22 09*
50a	*Brussel-Bruxelles* *Centr.*					*21 13*				*22 13*
50a	*Brussel-Bruxelles* *Zuid/Midi*					*21 18*				*22 18*
0	**Gent-Sint-Pieters**		**21 32**			**22 05**	**22 32**			**23 05**
4	Gentbrugge									
7	**Gent-Dampoort**	○	**21 38**			**22 12**	**22 38**			**23 12**
58	*Eeklo*		*21 09*							
7	**Gent-Dampoort**		**21 39**			**22 13**	**22 39**			**23 13**
27	**Lokeren**	○	**21 50**			**22 24**	**22 50**			**23 24**
27	**Lokeren**		**21 51**		**22 17**	**22 25**	**22 51**		**23 17**	**23 25**
34	Sinaai				**22 23**				**23 23**	
35	Belsele				**22 25**				**23 25**	
40	**Sint-Niklaas**	○	**21 59**		**22 30**	**22 33**	**22 59**		**23 30**	**23 33**
40	**Sint-Niklaas**		**22 01**	22 04		**22 35**	**23 01**	23 04		**23 35**
43	Nieuwkerken-Waas			22 07				23 07		
49	Beveren			22 13				23 13		
51	Melsele			22 15				23 15		
54	Zwijndrecht			22 19				23 19		
59	Antwerpen-Zuid		**22 12**	22 24			**23 12**	23 24		
63	**Antwerpen-Berchem**	○	**22 17**	22 29		**22 50**	**23 17**	23 29		**23 50**
12	*Roosendaal*	○	*22 53*				*23 53*			
63	**Antwerpen-Berchem**		**22 20**			**22 51**	**23 20**			**23 51**
66	**Antwerpen-Centraal**	○	**22 23**			**22 54**	**23 23**			**23 54**

[1] Voir tableau 58.
[2] Le 8 mai 2000: Lille Flandres 18 08.
[3] Voir tableau 12.
[4] Le 8 mai 2000: Lille Flandres 20 08.
[5] Le 8 mai 2000: ne s'arrête pas entre Lille Flandres (D. 22 05) et Mouscron (A. 22 21).

[1] Zie verder tabel 58.
[2] Op 8 mei 2000: Lille Flandres 18 08.
[3] Zie verder tabel 12.
[4] Op 8 mei 2000: Lille Flandres 20 08.
[5] Op 8 mei 2000: stopt niet tussen Lille Flandres (V. 22 05) en Moeskroen (A. 22 21).

GENT
Arteveldestad

59

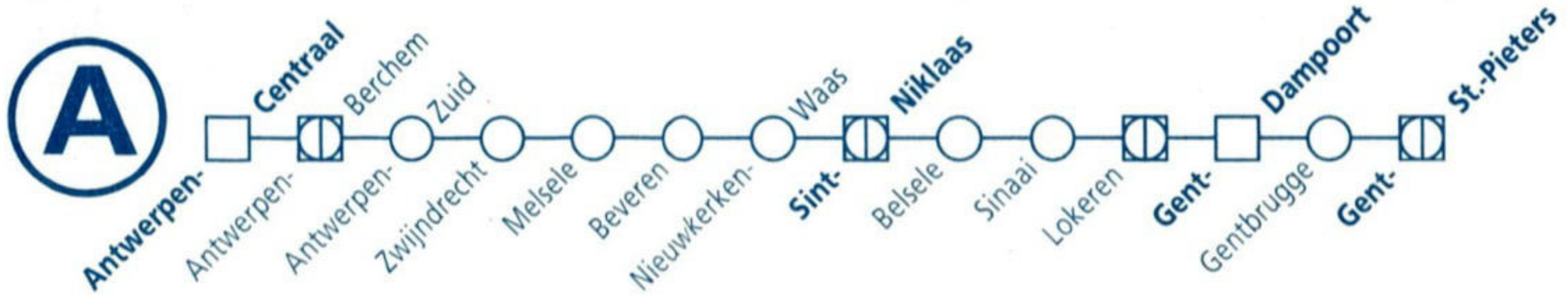

tab km			L 775	IC C 705	P 7391	IC L 2328	IC G 1827	L 776	P 7285	IC C 706	P 7393	IC L 2329	P 7389	L 2656	IC G 1828	P 7082	L 777	P 7288	IC C 707	P 7085	IC L 2330	P 7286
				1												▲		▲				▲
0	**Antwerpen-Centraal**			**5 01**			**5 37**			**6 06**					**6 37**				**7 06**			
3	**Antwerpen-Berchem**	○		**5 04**			**5 40**			**6 09**					**6 40**				**7 09**			
12	*Roosendaal*														*6 07*							
3	**Antwerpen-Berchem**			**5 05**			**5 43**			**6 10**				6 31	**6 43**				**7 10**			7 13
7	Antwerpen-Zuid						**5 48**							6 36	**6 48**							7 18
12	Zwijndrecht													6 41								7 23
15	Melsele													6 45								7 27
17	Beveren													6 47								7 30
23	Nieuwkerken-Waas													6 53								7 35
26	**Sint-Niklaas**	○		**5 20**			**5 59**			**6 25**				6 56	**6 59**				**7 25**			7 38
26	**Sint-Niklaas**			**5 22**		**5 27**	**6 01**		6 12	**6 27**		**6 30**	6 45		**7 01**			7 14	**7 27**		**7 30**	7 39
31	Belsele					**5 32**			6 16			**6 35**	6 50					7 18			**7 35**	7 43
32	Sinaai					**5 34**			6 18			**6 37**	6 53					7 20			**7 37**	7 45
39	**Lokeren**	○		**5 30**		3 **5 40**	**6 09**		6 23	**6 35**		3 **6 43**	6 59		**7 09**			7 25	**7 35**		3 **7 43**	7 50
39	**Lokeren**			**5 31**			**6 10**			**6 36**					**7 10**			7 26	**7 36**			7 51
59	**Gent-Dampoort**	○		**5 42**			**6 21**			**6 47**					**7 21**			7 38	**7 47**			8 02
58	*Eeklo*	○					*6 51*								*8 00*							*8 51*
59	**Gent-Dampoort**		5 35	**5 43**	6 09		**6 22**	6 35		**6 48**	7 09				**7 22**	7 24	7 35	7 39	**7 48**	7 53		8 03
62	Gentbrugge		5 38		6 12			6 38			7 12					7 27	7 38	7 42		7 56		8 06
66	**Gent-Sint-Pieters**	○	5 44	2 **5 50**	6 17		4 **6 28**	6 44		2 **6 55**	7 17				4 **7 28**	2 7 32	7 44	7 47	2 **7 55**	8 02		8 11
50a	*Brussel-Zuid/Midi*	○	*6 23*	*6 23*	*6 50*		*7 15*	*7 23*		*7 36*	*7 50*				*8 19*	*8 09*	*8 19*	*8 19*	*8 36*	*8 36*		*8 42*
50a	*Brussel-Centr.*	○	*6 28*	*6 28*	*6 55*		*7 21*	*7 28*		*7 42*	*7 55*				*8 24*	*8 16*	*8 24*	*8 24*	*8 42*	*8 42*		*8 47*
50a	*Bruxelles-Noord/Nord*	○	*6 32*	*6 32*	*6 59*		*7 25*	*7 32*		*7 46*	*7 59*				*8 28*	*8 20*	*8 28*	*8 28*	*8 46*	*8 46*		*8 51*
50a	*Brugge*	○			*6 53*		**6 53**	*7 27*		*7 27*	*7 53*				**7 53**	*8 01*	*8 27*	*8 27*	*8 27*	*8 27*		*8 53*
50a	*Oostende*	○			*7 08*		**7 08**				*8 08*				**8 08**	*8 16*						*9 08*
50a	*Blankenberge*	○						*7 48*		*7 48*							*8 48*	*8 48*	*8 48*	*8 48*		
50a	*Knokke*	○						*7 53*		*7 53*							*8 53*	*8 53*	*8 53*	*8 53*		
75	*Kortrijk*	○	*6 11*	**6 11**				*7 17*		**7 17**						8 07	*8 17*	*8 17*	**8 17**	*8 41*		
75	*Lille Flandres*	○	*6 42*	**6 42**				*7 51*		**7 51**												

tab km			L 2657	IC G 1829	L 778	P 7287	IC C 708	IC L 2331	L 2658	IC G 1830	T 6610	L 779	IC C 709	IC L 2332	T 6706	L 2659	IC G 1831	L 780	IC C 710	IC L 2333	L 2660	IC G 1832
						▲					☼		5		☼							
0	**Antwerpen-Centraal**			**7 37**			**8 06**			**8 37**			**9 06**				**9 37**		**10 06**			**10 37**
3	**Antwerpen-Berchem**	○		**7 40**			**8 09**			**8 40**			**9 09**				**9 40**		**10 09**			**10 40**
12	*Roosendaal*			*7 07*		*7 07*			*7 34*	*8 07*	*8 07*				*8 34*	*8 34*	*9 07*				*9 34*	*10 07*
3	**Antwerpen-Berchem**		7 31	**7 43**		7 45	**8 10**		8 31	**8 43**	8 51		**9 10**		9 28	9 31	**9 43**		**10 10**		10 31	**10 43**
7	Antwerpen-Zuid		7 36	**7 48**		7 51			8 36	**8 48**						9 36	**9 48**				10 36	**10 48**
12	Zwijndrecht		7 41			7 56			8 41						9 36	9 41					10 41	
15	Melsele		7 45			8 00			8 45							9 45					10 45	
17	Beveren		7 47			8 02			8 47						9 40	9 47					10 47	
23	Nieuwkerken-Waas		7 53			8 08			8 53							9 53					10 53	
26	**Sint-Niklaas**	○	7 56	**7 59**		8 11	**8 25**		8 56	**8 59**	9 07		**9 25**		9 46	9 56	**9 59**		**10 25**		10 56	**10 59**
26	**Sint-Niklaas**			**8 01**			**8 27**	**8 30**		**9 01**	9 08		**9 27**	**9 30**	9 47		**10 01**		**10 27**	**10 30**		**11 01**
31	Belsele							**8 35**						**9 35**						**10 35**		
32	Sinaai							**8 37**						**9 37**						**10 37**		
39	**Lokeren**	○		**8 09**			**8 35** 3	**8 43**		**9 09**	9 15		**9 35** 3	**9 43**	9 55		**10 09**		**10 35** 3	**10 43**		**11 09**
39	**Lokeren**			**8 10**			**8 36**			**9 10**	9 16		**9 36**		9 56		**10 10**		**10 36**			**11 10**
59	**Gent-Dampoort**	○		**8 21**			**8 47**			**9 21**	9 27		**9 47**		10 08		**10 21**		**10 47**			**11 21**
58	*Eeklo*	○		*8 51*						*9 51*					*10 51*		*10 51*					*11 51*
59	**Gent-Dampoort**			**8 22**	8 37		**8 48**			**9 22**	9 27	9 35	**9 48**		10 09		**10 22**	10 35	**10 48**			**11 22**
62	Gentbrugge				8 40							9 38						10 38				
66	**Gent-Sint-Pieters**	○		4 **8 28**	8 46		2 **8 55**			4 **9 28**	4 9 33	9 44	2 **9 55**		4 10 17		4 **10 28**	10 44	2 **10 55**			4 **11 28**
50a	*Brussel-Bruxelles Zuid/Midi*	○			*9 23*		*9 42*				*10 23*	*10 23*	*10 42*		*10 50*			*11 23*	*11 42*			
50a	*Brussel-Bruxelles Centr.*	○			*9 28*		*9 47*				*10 28*	*10 28*	*10 47*		*10 55*			*11 28*	*11 47*			
50a	*Brussel-Bruxelles Noord/Nord*	○			*9 32*		*9 51*				*10 32*	*10 32*	*10 51*		*10 59*			*11 32*	*11 51*			
50a	*Brugge*	○		**8 53**	*9 27*		*9 27*			**9 53**	9 57	*10 20*	*10 27*		10 40		**10 53**	*11 27*	*11 27*			**11 53**
50a	*Oostende*	○		**9 08**						**10 08**	*10 16*	*10 35*			*10 58*		**11 08**					**12 08**
50a	*Blankenberge*	○			*9 48*		*9 48*				10 13	*10 48*	*10 48*		10 54			*11 48*	*11 48*			
50a	*Knokke*	○			*9 53*		*9 53*				10 17	*10 53*	*10 53*					*11 53*	*11 53*			
75	*Kortrijk*	○			*9 17*		**9 17**				*10 17*	*10 17*	**10 17**					*11 17*	**11 17**			
75	*Lille Flandres*	○			*9 51*		**9 51**											*11 55*	**11 55**			

1 Le 8 mai 2000 destination Mouscron au lieu de Lille Flandres.
2 Voir tableau 75.
3 Voir tableaux 60, 50, 89, 69.
4 Voir tableau 50a.
5 Le 8 mai 2000 destination Lille Flandres: Mouscron D. 10 30, Lille Flandres A. 10 46.

1 Op 8 mei 2000 bestemming Moeskroen i.p.v. Lille Flandres.
2 Zie verder tabel 75.
3 Zie verder tabellen 60, 50, 89, 69.
4 Zie verder tabel 50a.
5 Op 8 mei 2000 bestemming Lille Flandres: Moeskroen V. 10 30, Lille Flandres A. 10 46.

KNOKKE

Bezoek Zwin en Vlindertuin

B-Dagtrip 128

59

59

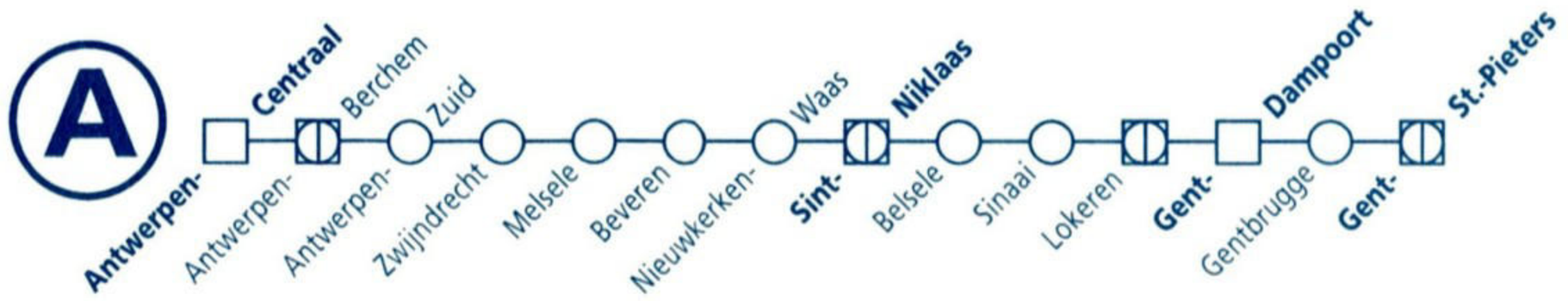

tab km			L 781	IC C 711	IC L 2334	L 2661	IC G 1833	L 782	P 7385 ③ ●	IC C 712	IC L 2335	L 2662	P 7289 ③ ●	IC G 1834	L 783	IC C 713	IC L 2336	L 2663	IC G 1835	L 784	IC C 714	IC L 2337
0	**Antwerpen-Centraal**			**11 06**			**11 37**			**12 06**				**12 37**		**13 06**			**13 37**		**14 06**	
3	**Antwerpen-Berchem**	○		**11 09**			**11 40**			**12 09**				**12 40**		**13 09**			**13 40**		**14 09**	
12	*Roosendaal*					*10 34*	*11 07*					*11 34*		*12 07*				*12 34*	*13 07*			
3	**Antwerpen-Berchem**			**11 10**		11 31	**11 43**			**12 10**		12 31	12 15	**12 43**		**13 10**		13 31	**13 43**		**14 10**	
7	Antwerpen-Zuid			|		11 36	**11 48**			|		12 36	12 21	**12 48**		|		13 36	**13 48**		|	
12	Zwijndrecht			|		11 41	|			|		12 41	12 26	|				13 41	|			
15	Melsele			|		11 45	|			|		12 45	12 30	|				13 45	|			
17	Beveren			|		11 47	|			|		12 47	12 32	|				13 47	|			
23	Nieuwkerken-Waas			|		11 53	|			|		12 53	12 38	|				13 53	|			
26	**Sint-Niklaas**	○		**11 25**		11 56	**11 59**			**12 25**		12 56	12 41	**12 59**		**13 25**		13 56	**13 59**		**14 25**	
26	**Sint-Niklaas**			**11 27**	**11 30**		**12 01**		12 04	**12 27**	**12 30**		12 42	**13 01**		**13 27**	**13 30**		**14 01**		**14 27**	**14 30**
31	Belsele			|	**11 35**		|		12 09	|	**12 35**		12 46	|		**13 35**			|		|	**14 35**
32	Sinaai			|	**11 37**		|		12 11	|	**12 37**		12 48	|		**13 37**			|		|	**14 37**
39	**Lokeren**	○		**11 35**	[2] **11 43**		**12 09**		[4] 12 16	**12 35**	[2] **12 43**		12 53	**13 09**		**13 35**	[2] **13 43**		**14 09**		**14 35**	[2] **14 43**
39	**Lokeren**			**11 36**			**12 10**			**12 36**				**13 10**		**13 36**			**14 10**		**14 36**	
59	**Gent-Dampoort**	○		**11 47**			**12 21**			**12 47**				**13 21**		**13 47**			**14 21**		**14 47**	
58	*Eeklo*	○					*12 51*							*13 51*					*14 51*			
59	**Gent-Dampoort**		11 35	**11 48**			**12 22**	12 35		**12 48**				**13 22**	13 35	**13 48**			**14 22**	14 35	**14 48**	
62	Gentbrugge		11 38	|			|	12 38		|				|	13 38	|			|	14 38	|	
66	**Gent-Sint-Pieters**	○	11 44	[1] **11 55**			[3] **12 28**	12 44		[1] **12 55**				[3] **13 28**	13 44	[1] **13 55**			[3] **14 28**	14 44	[1] **14 55**	
50a	*Brussel-Zuid/Midi*	○	*12 23*	*12 42*				*13 23*		*13 42*				*14 23*	*14 23*	*14 42*				*15 23*	*15 42*	
50a	*Brussel-Centr.*	○	*12 28*	*12 47*				*13 28*		*13 47*					*14 28*	*14 47*				*15 28*	*15 47*	
50a	*Bruxelles-Noord/Nord*	○	*12 32*	*12 51*				*13 32*		*13 51*					*14 32*	*14 51*				*15 32*	*15 51*	
50a	*Brugge*	○	*12 27*	*12 27*			**12 53**	*13 27*		*13 27*				**13 53**	*14 27*	*14 27*			**14 53**	*15 27*	*15 27*	
50a	*Oostende*	○					**13 08**							**14 08**					**15 08**			
50a	*Blankenberge*	○	*12 48*	*12 48*				*13 48*		*13 48*					*14 48*	*14 48*				*15 48*	*15 48*	
50a	*Knokke*	○	*12 53*	*12 53*				*13 53*		*13 53*					*14 53*	*14 53*				*15 53*	*15 53*	
75	*Kortrijk*	○	*12 17*	**12 17**				*13 17*		**13 17**					*14 17*	**14 17**				*15 17*	**15 17**	
75	*Lille Flandres*	○						*13 52*		**13 52**					*14 55*	**14 55**				*15 52*	**15 52**	

tab km			L 2664	IC G 1836	L 785	IC C 715	P 8391	IC L 2338	L 2665	IC G 1837	L 786	P 8379	P 8290 ▲	IC C 716 5	IC L 2339	P 8291	L 2666	IC G 1838	L 787	P 8381	P 8393 ▲	P 8292
0	**Antwerpen-Centraal**			**14 37**		**15 06**				**15 37**				**16 06**				**16 37**				
3	**Antwerpen-Berchem**	○		**14 40**		**15 09**				**15 40**				**16 09**				**16 40**				
12	*Roosendaal*		*13 34*	*14 07*					*14 34*	*15 07*			*15 07*				*15 34*	*16 07*				*16 07*
3	**Antwerpen-Berchem**		14 31	**14 43**		**15 10**			15 31	**15 43**			15 55	**16 10**		16 16	16 31	**16 43**				16 51
7	Antwerpen-Zuid		14 36	**14 48**		|		15 36	**15 48**			16 00	|		16 21	16 36	**16 48**				16 56
12	Zwijndrecht		14 41	|		|		15 41	|			16 05	|		16 26	16 41	|				17 02
15	Melsele		14 45	|		|		15 45	|			16 09	|		16 30	16 45	|				17 06
17	Beveren		14 47	|		|		15 47	|			16 11	|		16 32	16 47	|				17 09
23	Nieuwkerken-Waas		14 53	|		|		15 53	|			16 17	|		16 38	16 53	|				17 15
26	**Sint-Niklaas**	○	14 56	**14 59**		**15 25**			15 56	**15 59**			16 20	**16 25**			16 41	16 56	**16 59**				17 18
26	**Sint-Niklaas**			**15 01**		**15 27**		**15 30**		**16 01**		16 16		**16 27**	**16 30**				**17 01**		17 04		17 19
31	Belsele			|		|	**15 35**		|		16 21		|	**16 35**				|		17 09		17 24
32	Sinaai			|		|	**15 37**		|		16 23		|	**16 37**				|		17 11		17 26
39	**Lokeren**	○		**15 09**		**15 35**		2 **15 43**		**16 09**		4 16 29		**16 35**	2 **16 43**				**17 09**		4 17 16		17 31
39	**Lokeren**			**15 10**		**15 36**				**16 10**				**16 36**					**17 10**			17 28	
59	**Gent-Dampoort**	○		**15 21**		**15 47**				**16 21**				**16 47**					**17 21**			17 39	
58	*Eeklo*	○		*15 51*						*16 51*									*17 51*			*18 17*	
59	**Gent-Dampoort**			**15 22**	15 35	**15 48**	16 13			**16 22**	16 35			**16 48**					**17 22**	17 35		17 40	
62	Gentbrugge			|	15 38	|	16 16			|	16 38			|					|	17 38		17 43	
66	**Gent-Sint-Pieters**	○		3 **15 28**	15 44	1 **15 55**	16 22			3 **16 28**	16 44			1 **16 55**					3 **17 28**	17 44		17 48	
50a	*Brussel-Bruxelles Zuid/Midi*	○			*16 23*	*16 42*					*17 23*			*17 41*						*18 23*		*18 23*	
50a	*Brussel-Bruxelles Centr.*	○			*16 28*	*16 47*					*17 28*			*17 47*						*18 28*		*18 28*	
50a	*Brussel-Bruxelles Noord/Nord*	○			*16 32*	*16 51*					*17 32*			*17 51*						*18 32*		*18 32*	
50a	*Brugge*	○		**15 53**	*16 27*	*16 27*	*16 53*			**16 53**	*17 24*			*17 27*				**17 53**		*18 24*		*18 24*	
50a	*Oostende*	○		**16 08**			*17 08*			**17 08**	*17 40*							**18 08**		*18 40*		*18 40*	
50a	*Blankenberge*	○			*16 48*	*16 48*					*17 48*			*17 48*						*18 48*		*18 48*	
50a	*Knokke*	○			*16 53*	*16 53*					*17 53*			*17 53*						*18 53*		*18 53*	
75	*Kortrijk*	○			*16 17*	**16 17**				*17 15*	*17 15*			**17 18**				*18 06*		*18 15*		*18 18*	
75	*Lille Flandres*	○									*17 55*			**17 55**						*18 51*		*18 51*	

1 Voir tableau 75.
2 Voir tableaux 60, 50, 89, 69.
3 Voir tableau 50a.
4 Voir tableau 60.
5 Le 8 mai 2000: Lille Flandres 17 52.

1 Zie verder tabel 75.
2 Zie verder tabellen 60, 50, 89, 69.
3 Zie verder tabel 50a.
4 Zie verder tabel 60.
5 Op 8 mei 2000: Lille Flandres 17 52.

B-Dagtrips **meer dan 100 attracties - trein inbegrepen**

59

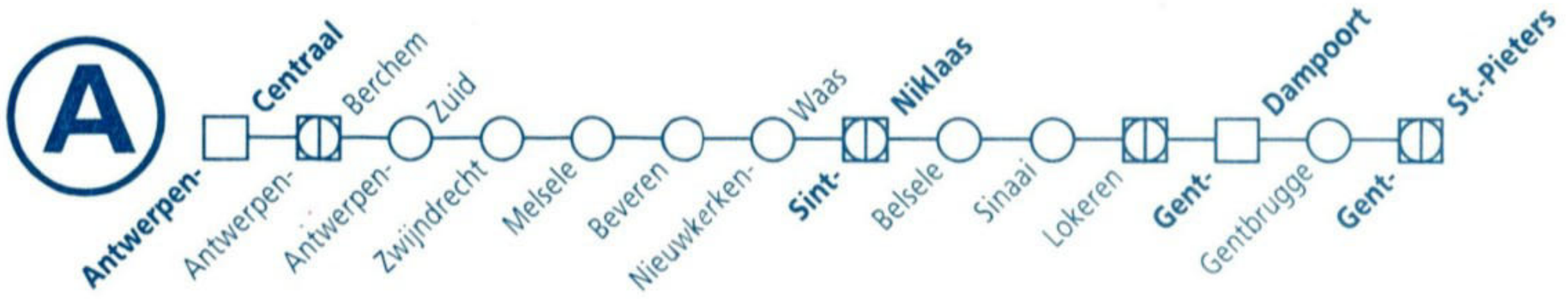

tab km			IC C 717	P 8395	IC L 2340	L 2667	P 8293	IC G 1839	L 788	P 8294	IC C 718	IC L 2341	P 8295	L 2668	IC G 1840	L 789	P 8296	IC C 719	IC L 2342	L 2669	IC G 1841	L 790
				▲									▲				▲					
0	**Antwerpen-Centraal**		**17 06**				17 11	**17 37**			**18 06**				**18 37**			**19 06**			**19 37**	
3	**Antwerpen-Berchem**	○	**17 09**				17 14	**17 40**			**18 09**				**18 40**			**19 09**			**19 40**	
12	*Roosendaal*					*16 34*		*17 07*		*17 07*				*17 34*	*18 07*		*18 07*			*18 34*	*19 07*	
3	**Antwerpen-Berchem**		**17 10**			17 31	17 15	**17 43**		17 52	**18 10**		18 16	18 31	**18 43**		18 51	**19 10**		19 31	**19 43**	
7	Antwerpen-Zuid					17 36	17 19	**17 48**		17 57			18 21	18 36	**18 48**		18 56			19 36	**19 48**	
12	Zwijndrecht					17 41	17 25			18 03			18 26	18 41			19 02			19 41		
15	Melsele					17 45	17 29			18 07			18 30	18 45			19 06			19 45		
17	Beveren					17 47	17 32			18 09			18 32	18 47			19 08			19 47		
23	Nieuwkerken-Waas					17 53	17 37			18 15			18 38	18 53			19 14			19 53		
26	**Sint-Niklaas**	○	**17 25**			17 56	17 40	**17 59**		18 18	**18 25**		18 41	18 56	**18 59**		19 17	**19 25**		19 56	**19 59**	
26	**Sint-Niklaas**		**17 27**		**17 30**		17 41	**18 01**		18 19	**18 27**	**18 30**			**19 01**			**19 27**	**19 30**		**20 01**	
31	Belsele				**17 35**		17 46			18 24		**18 35**							**19 35**			
32	Sinaai				**17 37**		17 48			18 26		**18 37**							**19 37**			
39	**Lokeren**	○	**17 35**		[2] **17 43**		17 54	**18 09**		18 31	**18 35**	[2] **18 43**			**19 09**			**19 35**	[2] **19 43**		**20 09**	
39	**Lokeren**		**17 36**					**18 10**			**18 36**				**19 10**			**19 36**			**20 10**	
59	**Gent-Dampoort**	○	**17 47**					**18 21**			**18 47**				**19 21**			**19 47**			**20 21**	
58	*Eeklo*	○	*18 17*					*18 51*							*19 51*						*20 51*	
59	**Gent-Dampoort**		**17 48**	18 10				**18 22**	18 43		**18 48**				**19 22**	19 35		**19 48**			**20 22**	20 35
62	Gentbrugge			18 13					18 46							19 38						20 38
66	**Gent-Sint-Pieters**	○	[1] **17 55**	18 18				[3] **18 28**	18 52		[1] **18 55**				[3] **19 28**	19 44		[1] **19 55**			[3] **20 28**	20 44
50a	Brussel-Bruxelles Zuid/Midi	○	*18 42*	*18 50*					*19 23*		*19 42*					*20 23*		*20 42*				*21 23*
50a	Brussel-Bruxelles Centr.	○	*18 47*	*18 55*					*19 28*		*19 47*					*20 28*		*20 47*				*21 28*
50a	Brussel-Bruxelles Noord/Nord	○	*18 51*	*18 59*					*19 32*		*19 51*					*20 32*		*20 51*				*21 32*
50a	*Brugge*	○	*18 27*	*18 53*				**18 53**	*19 27*		*19 27*				**19 53**	*20 24*		*20 24*			**20 53**	*21 27*
50a	*Oostende*	○	*19 03*	*19 08*				**19 08**							**20 08**	*20 39*		*20 39*			**21 08**	
50a	*Blankenberge*	○	*18 48*						*19 48*		*19 48*					*20 48*		*20 48*				*21 48*
50a	*Knokke*	○	*18 53*						*19 53*		*19 53*					*20 53*		*20 53*				*21 53*
75	*Kortrijk*	○	**18 18**	*19 11*					*19 17*		**19 17**					*20 17*		**20 17**				*21 17*
75	*Lille Flandres*	○	**18 51**						*19 51*		**19 51**											*21 46*

tab km			IC C 720	IC L 2343	L 2670	IC G 1842	L 791	IC C 721 [4]	IC L 2344	L 2671	IC G 1843	IC C 722	IC L 2345	P 8297	L 2672	IC C 723	IC L 2346	L 2674
0	**Antwerpen-Centraal**		**20 06**			**20 37**		**21 06**			**21 37**	**22 06**				**23 06**		
3	**Antwerpen-Berchem**	○	**20 09**			**20 40**		**21 09**			**21 40**	**22 09**				**23 09**		
12	*Roosendaal*				*19 34*	*20 07*				*20 34*	*21 07*			*21 34*	*21 34*			*23 07*
3	**Antwerpen-Berchem**		**20 10**		20 31	**20 43**		**21 10**		21 31	**21 43**	**22 10**		22 28	22 31	**23 10**		23 54
7	Antwerpen-Zuid				20 36	**20 48**				21 36	**21 48**				22 36			23 59
12	Zwijndrecht				20 41					21 41					22 41			0 04
15	Melsele				20 45					21 45					22 45			0 08
17	Beveren				20 47					21 47					22 47			0 10
23	Nieuwkerken-Waas				20 53					21 53					22 53			0 16
26	**Sint-Niklaas**	○	**20 25**		20 56	**20 59**		**21 25**		21 56	**21 59**	**22 25**		22 43	22 56	**23 25**		0 19
26	**Sint-Niklaas**		**20 27**	**20 30**		**21 01**		**21 27**	**21 30**		**22 01**	**22 27**	**22 34**	22 44		**23 27**	**23 34**	
31	Belsele			**20 35**					**21 35**				**22 38**				**23 38**	
32	Sinaai			**20 37**					**21 37**				**22 40**				**23 40**	
39	**Lokeren**	○	**20 35** [2]	**20 43**		**21 09**		**21 35** [5]	**21 43**		**22 09**	**22 35** [6]	**22 45**	22 52		**23 35** [6]	**23 45**	
39	**Lokeren**		**20 36**			**21 10**		**21 36**			**22 10**	**22 36**		22 53		**23 36**		
59	**Gent-Dampoort**	○	**20 47**			**21 21**		**21 47**			**22 21**	**22 47**		23 04		**23 47**		
58	*Eeklo*	○				*21 51*												
59	**Gent-Dampoort**		**20 48**			**21 22**	21 35	**21 48**			**22 22**	**22 48**		23 05		**23 48**		
62	Gentbrugge						21 38											
66	**Gent-Sint-Pieters**	○	[1] **20 55**			[3] **21 28**	21 44	[1] **21 55**			[3] **22 28**	[1] **22 55**		23 12		[1] **23 55**		
50a	*Brussel-Bruxelles* Zuid/Midi	○	*21 42*				*22 23*	*22 42*				*23 50*		*23 50*				
50a	*Brussel-Bruxelles* Centr.	○	*21 47*				*22 28*	*22 47*				*23 55*		*23 55*				
50a	*Brussel-Bruxelles* Noord/Nord	○	*21 51*				*22 32*	*22 51*				*23 59*		*23 59*				
50a	*Brugge*	○	*21 27*			**21 53**	*22 27*	*22 27*			**22 53**	*23 27*				*0 49*		
50a	*Oostende*	○				**22 08**					**23 08**					*1 07*		
50a	*Blankenberge*	○	*21 48*				*22 48*	*22 48*										
50a	*Knokke*	○	*21 53*				*22 53*	*22 53*										
75	*Kortrijk*	○	**21 17**				*22 17*	**22 17**				**23 17**				**0 28**		
75	*Lille Flandres*	○	**21 46**				*22 46*	**22 46**										

[1] Voir tableau 75.
[2] Voir tableaux 60, 50, 89, 69.
[3] Voir tableau 50a.
[4] Le 8 mai 2000 destination Mouscron au lieu de Lille Flandres.
[5] Voir tableaux 60, 50, 89.
[6] Voir tableau 60.

[1] Zie verder tabel 75.
[2] Zie verder tabellen 60, 50, 89, 69.
[3] Zie verder tabel 50a.
[4] Op 8 mei 2000 bestemming Moeskroen i.p.v. Lille Flandres.
[5] Zie verder tabellen 60, 50, 89.
[6] Zie verder tabel 60.

60

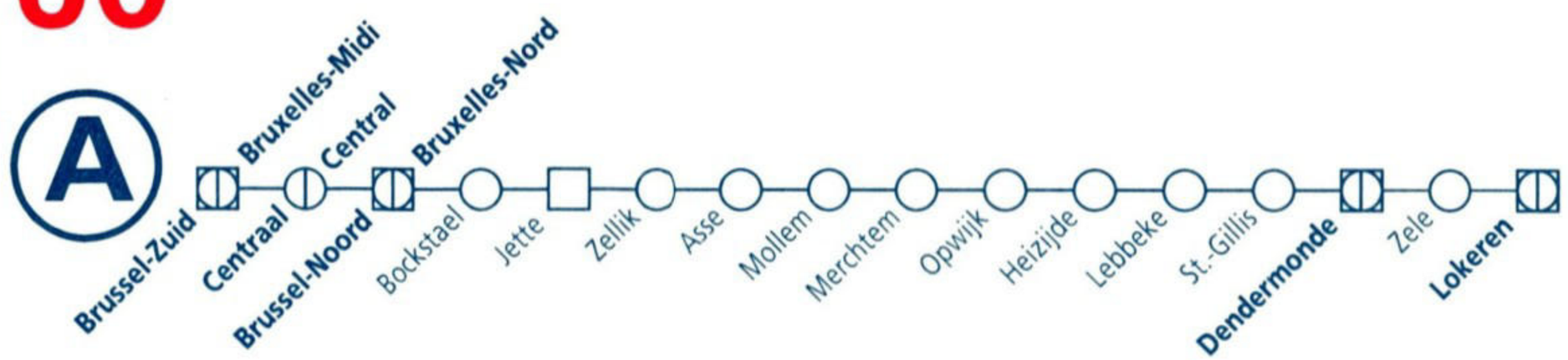

tab km			IC L 2302	IC L 2303	L 1555	P 7380	P 5306	IC L 2304	L 1556	P 7382	P 5307 ▲	IC L 2305	L 1557	P 5308	IC L 2306	L 1558	P 5309 ▲	IC L 2307	L 1559	IC L 2308	L 1560	IC L 2309
0	**Brussel-Bruxelles** Zuid/Midi				5 40		6 11	**6 19**	6 37			**7 20**	7 41	7 59	**8 18**	8 40	9 00	**9 19**	9 40	**10 19**	10 40	**11 19**
	Brussel-Bruxelles Centr.				5 44		6 15	**6 23**	6 41			**7 24**	7 45		**8 22**	8 44		**9 23**	9 44	**10 23**	10 44	**11 23**
	Brussel-Bruxelles Noord/Nord				5 49		6 20	**6 29**	6 46			**7 29**	7 50		**8 28**	8 49		**9 29**	9 49	**10 29**	10 49	**11 29**
6	Bockstael				5 53		6 25		6 50				7 55			8 53			9 53		10 53	
8	Jette				5 56		6 27		6 53		7 20		7 59	8 11		8 56	9 13		9 56		10 56	
12	Zellik				6 00				6 57		7 25		8 03			9 00			10 00		11 00	
18	Asse				6 05		6 34		7 02		7 30		8 09	8 19		9 05	9 20		10 05		11 05	
21	Mollem				6 08				7 05		7 33		8 13			9 08			10 08		11 08	
23	Merchtem				6 11		6 38		7 08		7 36		8 16	8 24		9 11	9 26		10 11		11 11	
27	Opwijk				6 16		6 42		7 13		7 48		8 21	8 29		9 16	9 30		10 16		11 16	
30	Heizijde				6 19				7 16		7 51		8 24			9 19			10 19		11 19	
32	Lebbeke				6 22				7 19		7 54		8 27			9 22			10 22		11 22	
34	Sint-Gillis				6 25				7 22		7 57		8 30			9 25			10 25		11 25	
36	**Dendermonde**	○			6 27		6 49	**6 52**	7 24		8 00	**7 52**	8 33	8 36	**8 51**	9 27	9 36	**9 52**	10 27	**10 52**	11 27	**11 52**
53	*Gent-Sint-Pieters*	○			*7 07*		*7 35*	*7 35*	*8 07*			*8 35*	*9 07*	*9 07*	*9 35*	*10 07*	*10 07*	*10 35*	*11 07*	*11 35*	*12 07*	*12 35*
36	**Dendermonde**		**4 54**	**5 54**		6 42		**7 03**		7 42		**8 03**			**9 03**			**10 03**		**11 03**		**12 03**
44	Zele		**5 02**	**6 03**		6 50		**7 10**		7 50		**8 10**			**9 10**			**10 10**		**11 10**		**12 10**
50	**Lokeren**	○	🚶 **5 07**	🚶 **6 09**		6 56		🚶 **7 16**		7 56		🚶 **8 16**			🚶 **9 16**			🚶 **10 16**		🚶 **11 16**		🚶 **12 16**
59	*Sint-Niklaas*	○	**5 19**	**6 23**		*7 30*		**7 30**		*8 30*		**8 30**			**9 30**			**10 30**		**11 30**		**12 30**
59	*Antwerpen-Berchem*	○	*5 40*	*6 50*				*7 50*				*8 50*			*9 50*			*10 50*		*11 50*		*12 50*
59	*Antwerpen-Centraal*	○	*5 54*	*6 54*				*7 54*				*8 54*			*9 54*			*10 54*		*11 54*		*12 54*
59	*Gent-Sint-Pieters*	○	*5 50*			*7 28*		*7 55*		*8 28*		*8 55*			*9 55*			*10 55*		*11 55*		*12 55*

ANTWERPEN

"Van Dyck - De Schilder"

B-Dagtrip 106

tab km		L 1561	P 7384	P 7157	IC L 2310	L 1562	IC L 2311	L 1563	IC L 2312	L 1564	P 5315	IC L 2313	P 8090	L 1565	P 8380	P 5316	IC L 2314	P 8092	L 1566	P 5317	P 8382
		●		▲									▲			▲		▲			
0	**Brussel-Zuid/Midi**	11 40		12 09	**12 19**	12 40	**13 19**	13 40	**14 19**	14 40	15 01	**15 19**	15 31	15 40		16 01	**16 19**	16 28	16 40	16 50	
	Bruxelles Centr.	11 44		12 13	**12 23**	12 44	**13 23**	13 44	**14 23**	14 44	15 05	**15 23**	15 35	15 44		16 05	**16 23**	16 32	16 44	16 54	
	Noord/Nord	11 49		12 18	**12 29**	12 49	**13 29**	13 49	**14 29**	14 49	15 10	**15 29**	15 40	15 48		16 10	**16 29**	16 38	16 49	17 00	
6	Bockstael	11 53		12 23		12 53		13 53		14 53	15 15		15 45	15 52		16 15		16 43	16 53	17 05	
8	Jette	11 56		12 25		12 56		13 56		14 56	15 18		15 47	15 55		16 18		16 46	16 56	17 08	
12	Zellik	12 00		12 28		13 00		14 00		15 00				15 59				16 51	17 00		
18	Asse	12 05		12 33		13 05		14 05		15 05	15 25		15 55	16 04		16 26		16 57	17 05	17 18	
21	Mollem	12 08		12 36		13 08		14 08		15 08				16 07				17 00	17 08		
23	Merchtem	12 11		12 39		13 11		14 11		15 11	15 30		16 00	16 10		16 31		17 03	17 11	17 23	
27	Opwijk	12 16		12 48		13 16		14 16		15 16	15 35		16 04	16 15		16 35		17 08	17 16	17 28	
30	Heizijde	12 19		12 51		13 19		14 19		15 19				16 18					17 19		
32	Lebbeke	12 22		12 54		13 22		14 22		15 22			16 08	16 21		16 39		17 13	17 22		
34	Sint-Gillis	12 25		12 57		13 25		14 25		15 25				16 24					17 25		
36	**Dendermonde** ○	12 27		13 00	**12 52**	13 27	**13 52**	14 27	**14 52**	15 27	15 42	**15 52**	16 12	16 26		16 43	**16 52**	17 18	17 27	17 35	
53	*Gent-Sint-Pieters* ○	*13 07*			*13 35*	*14 07*	*14 35*	*15 07*	*15 35*	*16 07*	*16 07*	*16 35*		*17 07*		*17 07*	*17 35*	*18 00*	*18 07*	*18 07*	
36	**Dendermonde**		12 42		**13 03**		**14 03**		**15 03**			**16 03**			16 30		**17 03**				17 42
44	Zele		12 50		**13 10**		**14 10**		**15 10**			**16 10**			16 37		**17 10**				17 50
50	**Lokeren** ○		[1] 12 56		[1] **13 16**		[1] **14 16**		[1] **15 16**			[1] **16 16**			[1] 16 43		[1] **17 16**				17 56
59	*Sint-Niklaas* ○		13 10		**13 30**		**14 30**		**15 30**			**16 30**			16 56		**17 30**				*18 30*
59	*Antwerpen-Berchem* ○				*13 50*		*14 50*		*15 50*			*16 50*			*17 17*		*17 50*				
59	*Antwerpen-Centraal* ○				*13 54*		*14 54*		*15 54*			*16 54*			*17 23*		*17 54*				
59	*Gent-Sint-Pieters* ○		*13 28*		*13 55*		*14 55*		*15 55*			*16 55*					*17 55*				*18 28*

[1] Voir tableau 59.

[1] Zie verder tabel 59.

BRUSSEL

Mini-Europe + Atomium

B-Dagtrip 181*

60

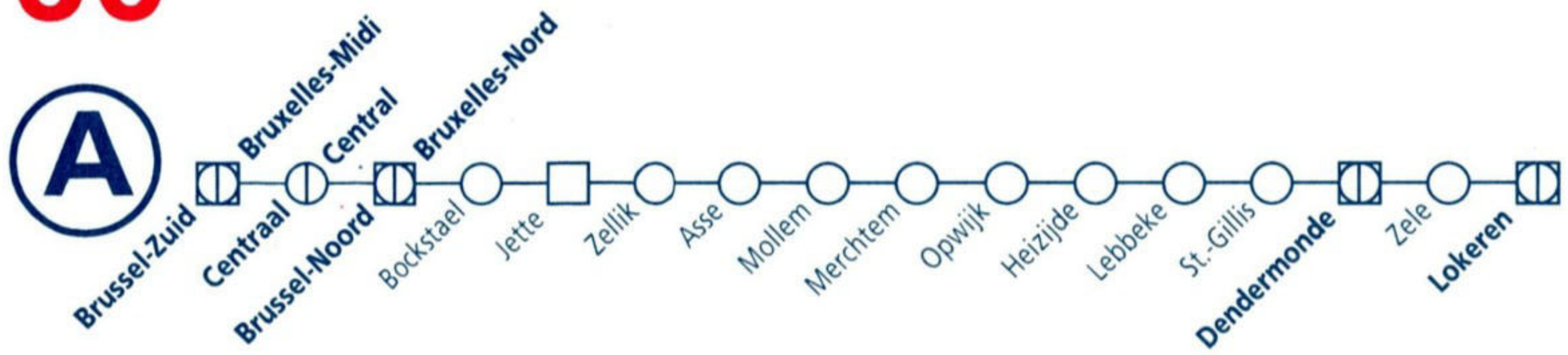

tab km			P 8094	IC L 2315	P 8095	L 1567	P 8384	P 5318	IC L 2316	L 1568	IC L 2317	L 1569	IC L 2318	L 1570	IC L 2319	L 1571	IC L 2320	L 1572	IC L 2321
			▲					▲											
0	**Brussel-Bruxelles**	**Zuid/Midi**	17 00	**17 17**	17 23	17 40		18 01	**18 19**	18 40	**19 19**	19 40	**20 19**	20 40	**21 19**	21 40	**22 19**	22 40	**23 21**
		Centr.	17 04	**17 21**	17 27	17 44		18 05	**18 23**	18 44	**19 23**	19 44	**20 23**	20 44	**21 23**	21 44	**22 23**	22 44	**23 25**
		Noord/Nord	17 09	**17 27**	17 32	17 49		18 10	**18 29**	18 49	**19 29**	19 49	**20 29**	20 49	**21 29**	21 49	**22 29**	22 49	**23 29**
6	Bockstael		17 14	|	17 36	17 53		18 16	|	18 53	|	19 53	|	20 53	|	21 53	|	22 53	|
8	Jette		17 17	|	17 38	17 56		18 18	|	18 56	|	19 56	|	20 56	|	21 56	|	22 56	**23 35**
12	Zellik		17 21	|	17 42	18 00		|	|	19 00	|	20 00	|	21 00	|	22 00	|	23 00	|
18	Asse		17 28	|	17 49	18 05		18 26	|	19 05	|	20 05	|	21 05	|	22 05	|	23 05	**23 42**
21	Mollem		17 32	|	17 53	18 08		|	|	19 08	|	20 08	|	21 08	|	22 08	|	23 08	|
23	Merchtem		|	|	17 56	18 11		18 30	|	19 11	|	20 11	|	21 11	|	22 11	|	23 11	**23 48**
27	Opwijk		17 39	|	18 01	18 16		18 33	|	19 16	|	20 16	|	21 16	|	22 16	|	23 16	**23 51**
30	Heizijde		17 42	|	18 04	18 19		|	|	19 19	|	20 19	|	21 19	|	22 19	|	23 19	|
32	Lebbeke		17 45	|	18 07	18 22		18 38	|	19 22	|	20 22	|	21 22	|	22 22	|	23 22	**23 55**
34	Sint-Gillis		|	|	18 10	18 25		|	|	19 25	|	20 25	|	21 25	|	22 25	|	23 25	|
36	**Dendermonde**	○	17 49	**17 52**	18 12	18 27		18 42	**18 52**	19 27	**19 52**	20 27	**20 52**	21 27	**21 52**	22 27	**22 52**	23 27	**23 59**
53	*Gent-Sint-Pieters*	○	*18 35*	*18 35*		*19 07*		*19 07*	*19 35*	*20 07*	*20 35*	*21 07*	*21 35*	*22 07*	*22 35*	*23 07*	*23 35*		
36	**Dendermonde**			**18 03**			18 42		**19 03**		**20 03**		**21 03**		**22 03**		**23 03**		
44	Zele			**18 10**			18 50		**19 10**		**20 10**		**21 10**		**22 10**		**23 10**		
50	**Lokeren**	○		**[1] 18 16**			18 56		**[1] 19 16**		**[1] 20 16**		**[1] 21 16**		**[1] 22 16**		**[1] 23 16**		
59	*Sint-Niklaas*	○		**18 30**			*19 30*		**19 30**		**20 30**		**21 30**		**22 30**		**23 30**		
59	*Antwerpen-Berchem*	○		*18 50*					*19 50*		*20 50*		*21 50*		*22 50*		*23 50*		
59	*Antwerpen-Centraal*	○		*18 54*					*19 54*		*20 54*		*21 54*		*22 54*		*23 54*		
59	*Gent-Sint-Pieters*	○		*18 55*			*19 28*		*19 55*		*20 55*		*21 55*		*22 55*		*23 55*		

[1] Voir tableau 59.

[1] Zie verder tabel 59.

BRUSSEL

Mini-Europe + Atomium

B-Dagtrip 181*

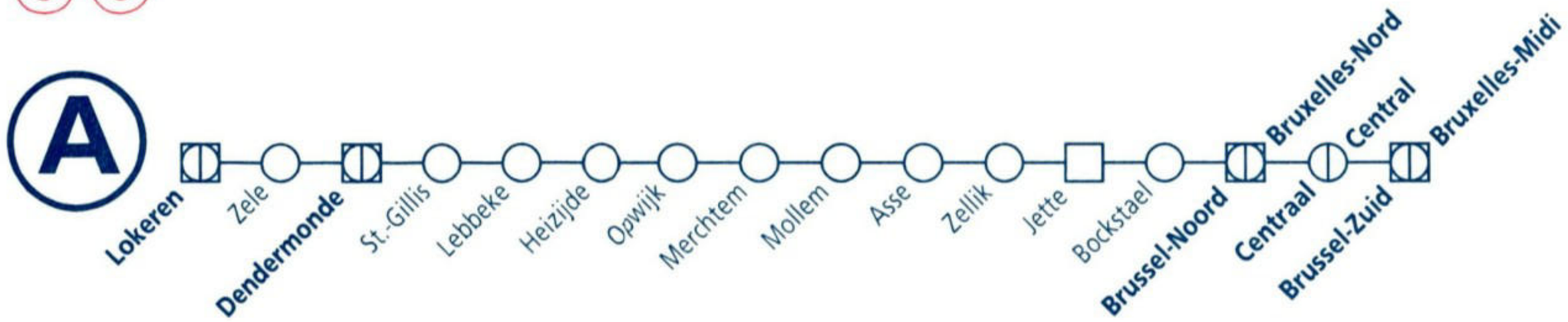

tab km			L 1575	IC L 2327	L 1576	IC L 2328	P 5325	L 1577	P 7092	IC L 2329	P 5326	P 7094	P 7381	L 1578	P 7095	IC L 2330	P 5327	P 7383	L 1579	IC L 2331	P 5328	L 1580
							▲		▲						▲		▲					
59	*Gent-Sint-Pieters*									*6 05*			*6 32*			*7 05*		*7 32*		*8 05*		
59	*Antwerpen-Centraal*					*5 01*				*6 06*						*7 06*				*8 06*		
59	*Antwerpen-Berchem*					*5 05*				*6 10*						*7 10*				*8 10*		
59	*Sint-Niklaas*					**5 27**				**6 30**			*6 45*			**7 30**		*7 30*		**8 30**		
0	**Lokeren**					**5 41**				**6 44**			7 04			**7 44**		8 04		**8 44**		
6	Zele					**5 47**				**6 50**			7 11			**7 50**		8 11		**8 50**		
14	**Dendermonde**	○				**5 54**				**6 57**			7 18			**7 57**		8 18		**8 57**		
53	*Gent-Sint-Pieters*				*4 54*	*5 24*	*5 24*	*5 52*		*6 25*	*6 25*	*6 25*		*6 52*		*7 25*	*7 25*		*7 51*	*8 25*	*8 25*	*8 53*
14	**Dendermonde**		4 33	**4 55**	5 33	**6 06**	6 11	6 32	6 43	**7 06**	7 08	7 12		7 32	7 44	**8 06**	8 09		8 33	**9 08**	9 11	9 33
16	Sint-Gillis		4 35		5 35			6 34				7 14		7 34	7 47				8 35			9 35
18	Lebbeke		4 38	**4 59**	5 38			6 37	6 47			7 17		7 37	7 50		8 13		8 38			9 38
20	Heizijde		4 41		5 41			6 40	6 51			7 20		7 40	7 53				8 41			9 41
23	Opwijk		4 45	**5 05**	5 45		6 18	6 44	6 56		7 15	7 25		7 44	7 57		8 18		8 45		9 19	9 45
27	Merchtem		4 49	**5 08**	5 49		6 22	6 48	7 00		7 19	7 30		7 48			8 21		8 49		9 22	9 49
29	Mollem		4 52		5 52			6 51	7 04			7 34		7 51					8 52			9 52
32	Asse		4 55	**5 13**	5 55		6 27	6 54	7 08		7 25	7 39		7 54			8 26		8 55		9 27	9 55
38	Zellik		5 00		6 00			6 59				7 45		7 59					9 00			10 00
42	Jette		5 05	**5 21**	6 05		6 34	7 04	7 17		7 34	7 50		8 04	8 12		8 33		9 05		9 34	10 05
44	Bockstael		5 07		6 07		6 36	7 06	7 19		7 36	7 52		8 06	8 14		8 35		9 07		9 36	10 07
50	**Brussel-Bruxelles** Noord/Nord	○	5 11	**5 27**	6 11	**6 31**	6 40	7 11	7 25	**7 31**	7 40	7 57		8 11	8 19	**8 31**	8 40		9 11	**9 31**	9 40	10 11
	Brussel-Bruxelles Centr.	○	5 16	**5 31**	6 16	**6 37**	6 45	7 16	7 30	**7 37**	7 45	8 02		8 16	8 25	**8 37**	8 45		9 16	**9 37**	9 45	10 16
	Brussel-Bruxelles Zuid/Midi	○	5 20	**5 35**	6 20	**6 41**	6 49	7 20	7 34	**7 41**	7 49	8 06		8 20	8 29	**8 41**	8 49		9 20	**9 41**	9 49	10 20

🚆 Voir tableaux 50, 89, 69.

🚆 Zie verder tabellen 50, 89, 69.

B-Dagtrips

Dagje uit, laat je rijden.

60

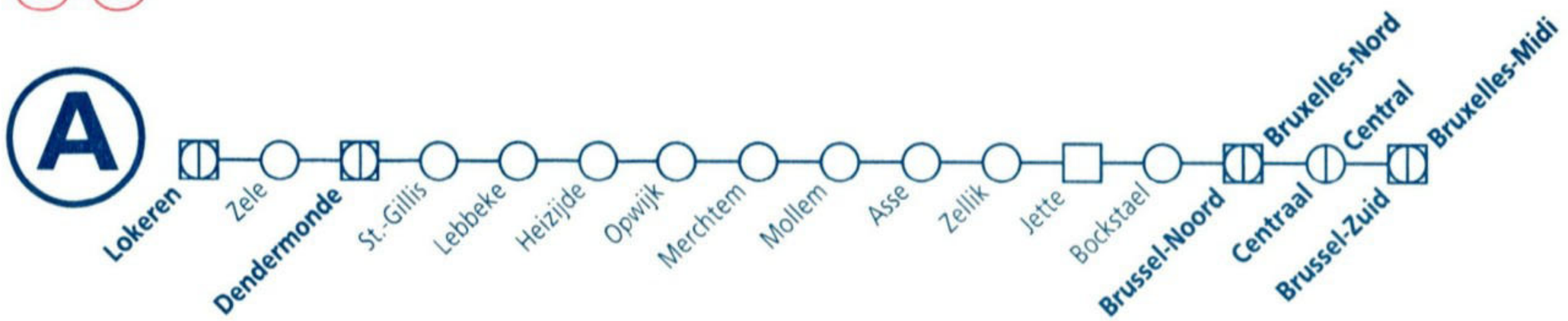

tab km		IC L 2332	L 1581	IC L 2333	L 1582	IC L 2334	P 7385 ③ ●	L 1583	IC L 2335	L 1584	IC L 2336	L 1585	IC L 2337	P 5335 ▲	L 1586	IC L 2338	P 5336	L 1587 2	P 8379	IC L 2339	P 5337 ▲
59	*Gent-Sint-Pieters*	*9 05*		*10 05*		*11 05*			*12 05*		*13 05*		*14 05*			*15 05*			*16 05*	*16 05*	
59	*Antwerpen-Centraal*	*9 06*		*10 06*		*11 06*	*11 37*		*12 06*		*13 06*		*14 06*			*15 06*			*15 37*	*16 06*	
59	*Antwerpen-Berchem*	*9 10*		*10 10*		*11 10*	*11 43*		*12 10*		*13 10*		*14 10*			*15 10*			*15 43*	*16 10*	
59	*Sint-Niklaas*	**9 30**		**10 30**		**11 30**	12 04		**12 30**		**13 30**		**14 30**			**15 30**			16 16	**16 30**	
0	**Lokeren**	**9 44**		**10 44**		**11 44**	12 17		**12 44**		**13 44**		**14 44**			**15 44**			16 30	**16 44**	
6	Zele	**9 50**		**10 50**		**11 50**	12 22		**12 50**		**13 50**		**14 50**			**15 50**			16 37	**16 50**	
14	**Dendermonde** ○	**9 57**		**10 57**		**11 57**	12 30		**12 57**		**13 57**		**14 57**			**15 57**			16 44	**16 57**	
53	*Gent-Sint-Pieters*	*9 25*	*9 53*	*10 25*	*10 53*	*11 25*		*11 53*	*12 25*	*12 53*	*13 25*	*13 53*	*14 25*	*14 53*	*14 53*	*15 25*	*15 25*	*15 53*		*16 23*	*16 23*
14	**Dendermonde**	**10 08**	10 33	**11 08**	11 33	**12 08**		12 33	**13 08**	13 33	**14 08**	14 33	**15 08**	15 19	15 33	**16 08**	16 10	16 27		**17 08**	17 10
16	Sint-Gillis		10 35		11 35			12 35		13 35		14 35			15 35			16 30			
18	Lebbeke		10 38		11 38			12 38		13 38		14 38			15 38			16 33			
20	Heizijde		10 41		11 41			12 41		13 41		14 41			15 41			16 36			
23	Opwijk		10 45		11 45			12 45		13 45		14 45		15 26	15 44		16 17	16 40			17 17
27	Merchtem		10 49		11 49			12 49		13 49		14 49		15 30	15 48		16 21	16 44			17 21
29	Mollem		10 52		11 52			12 52		13 52		14 52			15 51			16 48			
32	Asse		10 55		11 55			12 55		13 55		14 55		15 35	15 54		16 27	16 53			17 27
38	Zellik		11 00		12 00			13 00		14 00		15 00			15 59			16 59			
42	Jette		11 05		12 05			13 05		14 05		15 05		15 42	16 04		16 35	17 05			17 35
44	Bockstael		11 07		12 07			13 07		14 07		15 07			16 06			17 07			
50	**Brussel-Bruxelles** Noord/Nord ○	**10 31**	11 11	**11 31**	12 11	**12 31**		13 11	**13 31**	14 11	**14 31**	15 11	**15 31**		16 11	**16 31**		17 11		**17 31**	17 40
	Brussel-Bruxelles Centr. ○	**10 37**	11 16	**11 37**	12 16	**12 37**		13 16	**13 37**	14 16	**14 37**	15 16	**15 37**		16 15	**16 37**		17 16		**17 37**	17 45
	Brussel-Bruxelles Zuid/Midi ○	🚆 **10 41**	11 20	🚆 **11 41**	12 20	🚆 **12 41**		13 20	🚆 **13 41**	14 20	🚆 **14 41**	15 20	🚆 **15 41**	15 57	16 19	🚆 **16 41**	16 46	17 20		🚆 **17 41**	17 49

DE TREINKAART... **De juiste keuze.**

tab km		P 8381	L 1588	IC L 2340	P 5338	P 8383	L 1589	IC L 2341	P 8385	L 1590	IC L 2342	L 1591	IC L 2343	L 1592	IC L 2344	IC L 2345	IC L 2346
59	*Gent-Sint-Pieters*			*17 05*				*18 05*			*19 05*		*20 05*		*21 05*	*22 05*	*23 05*
59	*Antwerpen-Centraal*	*16 37*		*17 06*		*17 37*		*18 06*	*18 37*		*19 06*		*20 06*		*21 06*	*22 06*	*23 06*
59	*Antwerpen-Berchem*	*16 43*		*17 10*		*17 43*		*18 10*	*18 43*		*19 10*		*20 10*		*21 10*	*22 10*	*23 10*
59	*Sint-Niklaas*	17 04		**17 30**		*18 01*		**18 30**	*19 01*		**19 30**		**20 30**		**21 30**	**22 34**	**23 34**
0	**Lokeren**	17 17		**17 44**		18 17		**18 44**	19 17		**19 44**		**20 44**		**21 44**	**22 46**	**23 46**
6	Zele	17 23		**17 50**		18 23		**18 50**	19 23		**19 50**		**20 50**		**21 50**	**22 52**	**23 52**
14	**Dendermonde** ○	17 30		**17 57**		18 30		**18 57**	19 30		**19 57**		**20 57**		**21 57**	**22 59**	**23 59**
53	*Gent-Sint-Pieters*		*16 53*	*17 23*	*17 23*		*17 53*	*18 23*		*18 53*	*19 25*	*19 53*	*20 25*	*20 53*	*21 25*		
14	**Dendermonde**		17 33	**18 08**	18 11		18 33	**19 08**		19 33	**20 08**	20 33	**21 08**	21 33	**22 08**		
16	Sint-Gillis		17 35	|	|		18 35	|		19 35	|	20 35	|	21 35	|		
18	Lebbeke		17 38	|	|		18 38	|		19 38	|	20 38	|	21 38	|		
20	Heizijde		17 41	|	|		18 41	|		19 41	|	20 41	|	21 41	|		
23	Opwijk		17 45	|	18 19		18 45	|		19 45	|	20 45	|	21 45	|		
27	Merchtem		17 49	|	18 22		18 49	|		19 49	|	20 49	|	21 49	|		
29	Mollem		17 52	|	|		18 52	|		19 52	|	20 52	|	21 52	|		
32	Asse		17 55	|	18 27		18 55	|		19 55	|	20 55	|	21 55	|		
38	Zellik		18 00	|	|		19 00	|		20 00	|	21 00	|	22 00	|		
42	Jette		18 05	|	18 34		19 05	|		20 05	|	21 05	|	22 05	|		
44	Bockstael		18 07	|	18 36		19 07	|		20 07	|	21 07	|	22 07	|		
50	**Brussel-Bruxelles** Noord/Nord ○		18 11	**18 31**	18 40		19 11	**19 31**		20 11	**20 31**	21 11	**21 31**	22 11	**22 31**		
	Brussel-Bruxelles Centr. ○		18 16	**18 37**	18 45		19 16	**19 37**		20 16	**20 37**	21 16	**21 37**	22 16	**22 35**		
	Brussel-Bruxelles Zuid/Midi ○		18 20 [1]	**18 41**	18 49		19 20 [1]	**19 41**		20 20 [1]	**20 41**	21 20 [1]	**21 41**	22 20 [3]	**22 39**		

[1] Voir tableaux 50, 89, 69.
[2] Continue vers Tournai comme train P 8513.
[3] Voir tableaux 50, 89.

[1] Zie verder tabellen 50, 89, 69.
[2] Rijdt verder naar Doornik als trein P 8513.
[3] Zie verder tabellen 50, 89.

Je doet wat je wil !

GO PASS

66

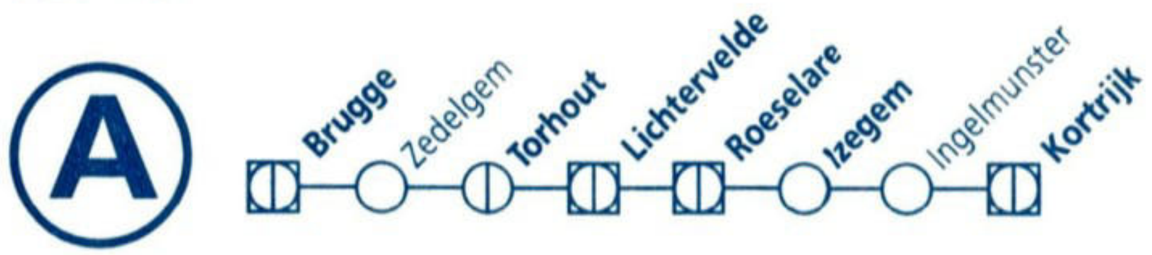

tab km			P 7998	L 675	P 7992	IC C 805	L 676	P 7994	IC C 806	P 7990	L 677	P 7999	IC C 807	P 7991	L 678	IC C 808	L 679	IC C 809	L 680	IC C 810	L 681	IC C 811
					2			3				4		▲								
50a	Brussel-Bruxelles	Noord/Nord									*5 47*		*6 28*	*6 28*	*7 00*	*7 28*	*8 00*	*8 28*	*9 00*	*9 28*	*10 00*	*10 28*
50a		Centr.									*5 51*		*6 32*	*6 32*	*7 04*	*7 32*	*8 04*	*8 32*	*9 04*	*9 32*	*10 04*	*10 32*
50a		Zuid/Midi									*6 10*		*6 37*	*6 37*	*7 10*	*7 37*	*8 10*	*8 37*	*9 10*	*9 37*	*10 10*	*10 37*
50a	*Knokke*								*6 07*	*6 07*			*7 07*	*7 07*	*7 34*	*8 07*		*9 07*		*10 07*		*11 07*
50a	*Blankenberge*								*6 13*	*6 13*			*7 12*	*7 12*		*8 12*		*9 12*		*10 12*		*11 12*
50a	*Zeebrugge*								*6 04*	*6 04*	*6 37*				*7 35*		*8 37*		*9 37*		*10 37*	
50a	*Oostende*			*4 38*		**5 12**	*5 49*		**6 12**	*6 23*	*6 50*		**7 12**	*7 21*	*7 44*	**8 12**	*8 44*	**9 12**	*9 44*	**10 12**	*10 44*	**11 12**
0	**Brugge**		4 51	5 07		**5 31**	6 07		**6 31**	6 44	7 07		**7 31**	7 45	8 07	**8 31**	9 07	**9 31**	10 07	**10 31**	11 07	**11 31**
9	Zedelgem		4 59	5 15		|	6 15	|	6 52	7 15		|	7 54	8 15	|	9 15	|	10 15	|	11 15	|
17	**Torhout**		5 06	5 22		**5 45**	6 22		**6 45**	6 59	7 22		**7 45**	8 01	8 22	**8 45**	9 22	**9 45**	10 22	**10 45**	11 22	**11 45**
22	**Lichtervelde**	○	1 5 10	5 26		|	6 26	|	|	7 03	7 26		|	8 05	8 26	|	9 26	|	10 26	|	11 26	|
73	*De Panne*	○					*7 01*				*8 01*			*9 01*	*9 01*		*10 01*		*11 01*		*12 01*	
73	*Gent-Sint-Pieters*	○	5 45	*6 08*			*7 07*				*8 07*				*9 08*		*10 08*		*11 08*		*12 08*	
73	*De Panne*			*4 58*						*6 25*	*6 59*			*7 15*	*7 59*		*8 59*		*9 59*		*10 59*	
73	*Gent-Sint-Pieters*						*5 54*				*6 51*				*7 51*		*8 51*		*9 51*		*10 51*	
22	**Lichtervelde**			5 34		|	6 32		|	7 04	7 34		|	8 06	8 34	|	9 34	|	10 34	|	11 34	|
30	**Roeselare**			5 41	5 48	**5 55**	6 39	6 48	**6 55**	7 11	7 41	7 48	**7 55**	8 14	8 41	**8 55**	9 41	**9 55**	10 41	**10 55**	11 41	**11 55**
37	**Izegem**			5 46	5 54	**6 01**	6 44	6 54	**7 01**	7 16	7 46	7 54	**8 01**	8 20	8 46	**9 01**	9 46	**10 01**	10 46	**11 01**	11 46	**12 01**
40	Ingelmunster			5 49	5 57	|	6 47	6 57	|	7 19	7 49	7 57	|	8 23	8 49	|	9 49	|	10 49	|	11 49	|
51	**Kortrijk**	○		5 58	6 06	**6 12**	6 56	7 06	**7 12**	7 28	7 58	8 06	5 **8 12**	8 32	8 58	**9 12**	9 58	**10 12**	10 58	**11 12**	11 58	5 **12 12**
75	*Gent-Sint-Pieters*	○		*6 51*	*6 51*	*6 51*	*7 49*	*7 49*		*8 02*	*8 51*	*8 51*	*8 51*	*9 03*	*9 51*	*9 51*	*10 51*	*10 51*	*11 51*	*11 51*	*12 51*	*12 51*
89	*Brussel-Bruxelles*	Zuid/Midi ○		*7 18*	7 18	*7 18*	*8 16*	8 16	*8 16*		*9 16*	9 16	*9 16*		*10 16*	*10 16*	*11 16*	*11 16*	*12 16*	*12 16*	*13 16*	*13 16*
89		Centr. ○		*7 23*	7 23	*7 23*	*8 21*	8 21	*8 21*		*9 22*	9 22	*9 22*		*10 22*	*10 22*	*11 22*	*11 22*	*12 22*	*12 22*	*13 22*	*13 22*
89		Noord/Nord ○		*7 27*	7 27	*7 27*	*8 25*	8 25	*8 25*		*9 26*	9 26	*9 26*		*10 26*	*10 26*	*11 26*	*11 26*	*12 26*	*12 26*	*13 26*	*13 26*
75	*Lille Flandres*	○		*6 42*	*6 42*		*7 44*	*7 44*	*7 51*		*8 52*	*8 52*	**8 52**		*9 51*	*9 51*			*11 55*	*11 55*	*12 51*	**12 51**

BRUGGE

Boottocht van Brugge naar Damme

B-Dagtrip 110

tab km			L 682	IC C 812	L 683	IC C 813	L 684	IC C 814	L 685	IC C 815	L 686	IC C 816	P 8993	L 687	IC C 817	L 688	IC C 818	L 689	IC C 819	T 6954 ☼	L 690	IC C 820
50a	Brussel-Bruxelles	Noord/Nord	11 00	11 28	12 00	12 28	13 00	13 28	14 00	14 28	15 00	15 28	15 28	16 00	16 28	17 00	17 28	18 00	18 28		19 00	19 28
50a		Centr.	11 04	11 32	12 04	12 32	13 04	13 32	14 04	14 32	15 04	15 32	15 32	16 04	16 32	17 04	17 32	18 04	18 32		19 04	19 32
50a		Zuid/Midi	11 10	11 37	12 10	12 37	13 10	13 37	14 10	14 37	15 10	15 37	15 37	16 10	16 37	17 10	17 37	18 10	18 37		19 10	19 37
50a	Knokke			12 07		13 07		14 07		15 07		16 07	16 07		17 07		18 07		19 07			20 07
50a	Blankenberge			12 12		13 12		14 12		15 12		16 12	16 12		17 12	17 35	18 12		19 12			20 12
50a	Zeebrugge		11 37		12 37		13 36		14 36		15 37			16 37		17 37		18 37			19 37	
50a	Oostende		11 44	12 12	12 44	13 12	13 44	14 12	14 44	15 12	15 44	16 12	16 12	16 44	17 12	17 44	18 12	18 44	19 12		19 44	20 12
0	**Brugge**		12 07	12 31	13 07	13 31	14 07	14 31	15 07	15 31	16 07	16 31	16 45	17 07	17 31	18 07	18 32	19 07	19 31		20 07	20 31
9	Zedelgem		12 15		13 15		14 15		15 15		16 15		16 54	17 15		18 15		19 15			20 15	
17	**Torhout**		12 22	12 45	13 22	13 45	14 22	14 45	15 22	15 45	16 22	16 45	17 01	17 22	17 45	18 22	18 46	19 22	19 45		20 22	20 45
22	**Lichtervelde**	○	12 26		13 26		14 26		15 26		16 26		17 05	17 26		18 26		19 26			20 26	
73	De Panne	○	13 01		14 01		15 01		16 01		17 01		18 01	18 01		19 01		20 01			21 01	
73	Gent-Sint-Pieters	○	13 08		14 08		15 08		16 08		17 07			18 08		19 08		20 08			21 08	
73	De Panne		11 59		12 59		13 59		14 59		15 59			16 59		17 59		18 59		19 27	19 59	
73	Gent-Sint-Pieters		11 51		12 51		13 51		14 51		15 51			16 52		17 52		18 51			19 51	
22	**Lichtervelde**		12 34		13 34		14 34		15 34		16 34		17 08	17 34		18 34		19 34			20 34	
30	**Roeselare**		12 41	12 55	13 41	13 55	14 41	14 55	15 41	15 55	16 41	16 55	17 16	17 41	17 55	18 41	18 56	19 41	19 55		20 41	20 55
37	**Izegem**		12 46	13 01	13 46	14 01	14 46	15 01	15 46	16 01	16 46	17 01	17 22	17 46	18 01	18 46	19 02	19 46	20 01		20 46	21 01
40	Ingelmunster		12 49		13 49		14 49		15 49		16 49		17 26	17 49		18 49		19 49			20 49	
51	**Kortrijk**	○	12 58	13 12	13 58	14 12	14 58	15 12	15 58	[5] 16 12	16 58	17 12	17 36	17 58	18 12	18 58	19 13	19 58	[5] 20 12	[6] 20 17	20 58	21 12
75	Gent-Sint-Pieters	○	13 51	13 51	14 51	14 51	15 51	15 51	16 51	16 51	17 51	17 51	18 03	18 51	18 51	19 51	19 51	20 51	20 51		21 51	21 51
89	Brussel-Bruxelles	Zuid/Midi ○	14 16	14 16	15 16	15 16	16 16	16 16	17 16	17 16	18 16	18 16		19 16	19 16	20 16	20 16	21 16	21 16		22 16	22 16
89		Centr. ○	14 22	14 22	15 22	15 22	16 22	16 22	17 20	17 20	18 22	18 22		19 22	19 22	20 22	20 22	21 22	21 22		22 22	22 22
89		Noord/Nord ○	14 26	14 26	15 26	15 26	16 26	16 26	17 24	17 24	18 26	18 26		19 26	19 26	20 26	20 26	21 26	21 26		22 26	22 26
75	Lille Flandres	○	13 52	13 52	14 55	14 55	15 52	15 52	16 51	16 51	17 55	17 55		18 51	18 51	19 51	19 51	20 55	20 55	20 55	21 46	21 46

[1] Voir tableaux 73, 75.
[2] Continue vers Bruxelles-Nord comme train IC 2305.
[3] Continue vers Bruxelles-Nord comme train IC 2306.
[4] Continue vers Bruxelles-Nord comme train IC 2307.
[5] Voir tableau 75.
[6] Voir tableaux 75, 94, 78, 118.

[1] Zie verder tabellen 73, 75.
[2] Rijdt verder naar Brussel-Noord als trein IC 2305.
[3] Rijdt verder naar Brussel-Noord als trein IC 2306.
[4] Rijdt verder naar Brussel-Noord als trein IC 2307.
[5] Zie verder tabel 75.
[6] Zie verder tabellen 75, 94, 78, 118.

BRUGES

La Venise du Nord et Musée de la Bière

B-Excursion 112

66

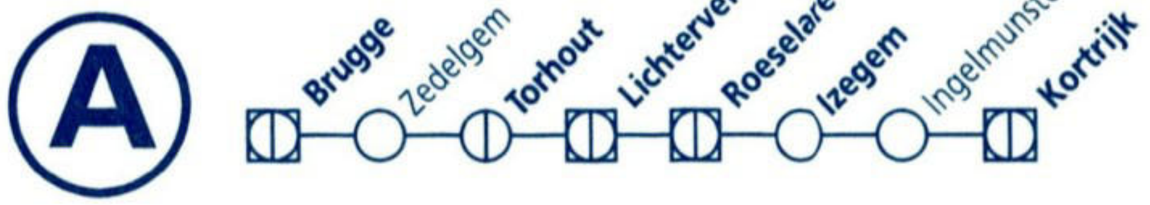

tab km			L 691	IC C 821	L 692	IC C 822			
50a	Brussel-Bruxelles	Noord/Nord	*20 00*	*20 28*	*21 00*	*21 28*			
50a		Centr.	*20 04*	*20 32*	*21 04*	*21 32*			
50a		Zuid/Midi	*20 10*	*20 37*	*21 10*	*21 37*			
50a	*Knokke*			*21 07*		*22 07*			
50a	*Blankenberge*			*21 12*		*22 12*			
50a	*Zeebrugge*		*20 37*		*21 36*				
50a	*Oostende*		*20 44*	**21 12**	*21 44*	**22 12**			
0	**Brugge**		21 07	**21 31**	22 07	**22 31**			
9	Zedelgem		21 15	|	22 15	**22 39**			
17	**Torhout**		21 22	**21 45**	22 22	**22 47**			
22	**Lichtervelde**	○	21 26	|	22 26	**22 51**			
73	*De Panne*	○	*22 01*		*23 01*				
73	*Gent-Sint-Pieters*	○	*22 08*						
73	*De Panne*		*20 59*						
73	*Gent-Sint-Pieters*		*20 51*		*21 51*	*21 51*			
22	**Lichtervelde**		21 34	|	22 34	**22 52**			
30	**Roeselare**		21 41	**21 55**	22 41	**22 59**			
37	**Izegem**		21 46	**22 01**	22 46	**23 05**			
40	Ingelmunster		21 49	|	22 49	**23 08**			
51	**Kortrijk**	○	21 58	**22 12**	22 58	**23 17**			
75	*Gent-Sint-Pieters*	○	*22 51*	*22 51*		*0 03*			
89	*Brussel-Bruxelles*	Zuid/Midi ○	*23 20*	*23 20*					
89		Centr. ○	*23 24*	*23 24*					
89		Noord/Nord ○	*23 28*	*23 28*					
75	*Lille Flandres*	○	*22 46*	*22 46*					

RAILFLEX... **deeltijds sporen en werken**



tab km			IC C 825	L 655	IC C 826	L 656	IC C 827	L 657	P 7993	IC C 828	L 658	IC C 829	L 659	T 6904	IC C 830	L 660	IC C 831	L 661	IC C 832	L 662	IC C 833	L 663
														☼								
75	*Lille Flandres*									*7 06*		*8 00*	*8 00*	*9 05*	**9 05**	*9 05*	*10 09*	*10 09*	*11 09*	*11 09*	*12 08*	*12 08*
89	*Brussel-Bruxelles* *Noord/Nord*						*5 28*	*5 28*		*6 34*	*6 34*	*7 34*	*7 34*		*8 34*	*8 34*	*9 34*	*9 34*	*10 34*	*10 34*	*11 34*	*11 34*
89	*Brussel-Bruxelles* *Centr.*						*5 32*	*5 32*		*6 38*	*6 38*	*7 38*	*7 38*		*8 38*	*8 38*	*9 38*	*9 38*	*10 38*	*10 38*	*11 38*	*11 38*
89	*Brussel-Bruxelles* *Zuid/Midi*						*5 36*	*5 36*		*6 44*	*6 44*	*7 44*	*7 44*		*8 44*	*8 44*	*9 44*	*9 44*	*10 44*	*10 44*	*11 44*	*11 44*
75	*Gent-Sint-Pieters*				*5 09*	*5 09*	*6 09*	*6 09*		*7 09*	*7 09*	*8 09*	*8 09*		*9 09*	*9 09*	*10 09*	*10 09*	*11 09*	*11 09*	*12 09*	*12 09*
0	**Kortrijk**		**4 44**	5 02	**5 45**	6 02	**6 48**	7 02	7 18	**7 48**	8 02	**8 48**	9 02	9 43	**9 48**	10 02	**10 48**	11 02	**11 48**	12 02	**12 48**	13 02
11	Ingelmunster		**4 54**	5 11	|	6 11	|	7 11	7 27	|	8 11	|	9 11	|	|	10 11	|	11 11	|	12 11	|	13 11
14	**Izegem**		**4 58**	5 14	**5 57**	6 14	**7 00**	7 14	7 31	**8 00**	8 14	**9 00**	9 14	|	**10 00**	10 14	**11 00**	11 14	**12 00**	12 14	**13 00**	13 14
21	**Roeselare**		**5 04**	5 20	**6 03**	6 20	**7 06**	7 20	7 38	**8 06**	8 20	**9 06**	9 20	|	**10 06**	10 20	**11 06**	11 20	**12 06**	12 20	**13 06**	13 20
29	**Lichtervelde**	○	**5 10**	5 26	|	6 26	|	7 26	7 45	|	8 26	|	9 26	[2]	|	10 26	|	11 26	|	12 26	|	13 26
73	*Gent-Sint-Pieters*	○	*6 08*	*6 08*		*7 07*		*8 07*			*9 08*		*10 08*			*11 08*		*12 08*		*13 08*		*14 08*
73	*De Panne*	○				*7 01*		*8 01*			*9 01*		*10 01*	10 33		*11 01*		*12 01*		*13 01*		*14 01*
73	*Gent-Sint-Pieters*					*5 54*		*6 51*	*6 51*		*7 51*		*8 51*			*9 51*		*10 51*		*11 51*		*12 51*
73	*De Panne*			*4 58*		*5 58*		*6 59*	*6 59*		*7 59*		*8 59*			*9 59*		*10 59*		*11 59*		*12 59*
29	**Lichtervelde**		**5 11**	5 34	|	6 34	|	7 34	7 50	|	8 34	|	9 34		|	10 34	|	11 34	|	12 34	|	13 34
34	**Torhout**		**5 16**	5 39	**6 13**	6 39	**7 16**	7 39	7 56	**8 16**	8 39	**9 16**	9 39		**10 16**	10 39	**11 16**	11 39	**12 16**	12 39	**13 16**	13 39
42	Zedelgem		**5 22**	5 45	|	6 45	|	7 45	8 03	|	8 45	|	9 45		|	10 45	|	11 45	|	12 45	|	13 45
51	**Brugge**	○	[1] **5 30**	5 53	[1] **6 26**	6 53	[1] **7 29**	7 53	8 11	[1] **8 29**	8 53	[1] **9 29**	9 53		[1] **10 29**	10 53	[1] **11 29**	11 53	[1] **12 29**	12 53	[1] **13 29**	13 53
50a	*Oostende*	○	**5 46**		**6 46**	*7 16*	**7 46**	*8 16*	*8 46*	**8 46**	*9 16*	**9 46**	*10 16*		**10 46**	*11 16*	**11 48**	*12 16*	**12 46**	*13 16*	**13 46**	*14 16*
50a	*Zeebrugge*	○	*5 54*	*6 23*		*7 23*		*8 23*			*9 24*		*10 23*			*11 23*		*12 23*		*13 24*		*14 24*
50a	*Blankenberge*	○	*5 52*		*6 48*		*7 48*		*8 48*	*8 48*		*9 48*			*10 48*		*11 48*		*12 48*		*13 48*	
50a	*Knokke*	○	*5 53*		*6 53*		*7 53*		*8 53*	*8 53*		*9 53*			*10 53*		*11 53*		*12 53*		*13 53*	
50a	*Brussel-Bruxelles* *Zuid/Midi*	○		*6 50*	*7 23*	*7 50*	*8 23*	*8 50*	*9 23*	*9 23*	*9 50*	*10 23*	*10 50*		*11 23*	*11 50*	*12 23*	*12 50*	*13 23*	*13 50*	*14 23*	*14 50*
50a	*Brussel-Bruxelles* *Centr.*	○		*6 55*	*7 28*	*7 55*	*8 28*	*8 55*	*9 28*	*9 28*	*9 55*	*10 28*	*10 55*		*11 28*	*11 55*	*12 28*	*12 55*	*13 28*	*13 55*	*14 28*	*14 55*
50a	*Brussel-Bruxelles* *Noord/Nord*	○		*6 59*	*7 32*	*7 59*	*8 32*	*8 59*	*9 32*	*9 32*	*9 59*	*10 32*	*10 59*		*11 32*	*11 59*	*12 32*	*12 59*	*13 32*	*13 59*	*14 32*	*14 59*

[1] Voir tableau 50a.
[2] Voir tableau 73.

[1] Zie verder tabel 50a.
[2] Zie verder tabel 73.

GOLDEN RAILPASS **Op reislust staat geen leeftijd.**

66

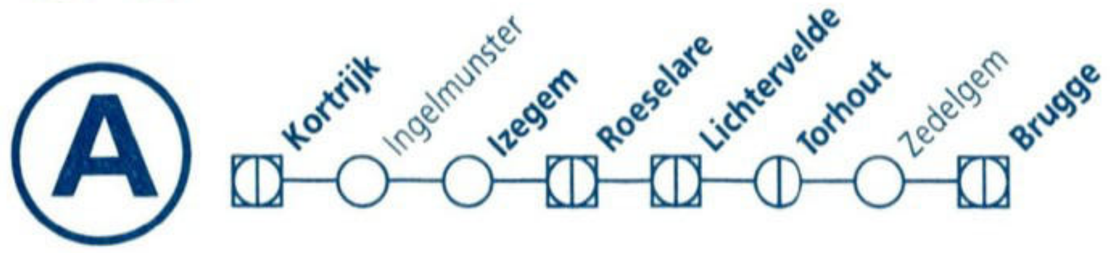

tab km			IC C 834	L 664	IC C 835	L 665	IC C 836	L 666	P 8990	IC C 837	L 667	P 8991 ▲	IC C 838	P 8992	L 668	P 8998 ▲	IC C 839	P 8994	L 669	IC C 840	P 8999	L 670
75	*Lille Flandres*		**13 05**	*13 05*	*14 08*	*14 08*				*16 08*	*16 08*		**17 08**	*17 08*	*17 08*		*18 05*	*18 05*	*18 05*	*19 05*	*19 05*	*19 05*
89	*Brussel-Bruxelles Noord/Nord*		*12 34*	*12 34*	*13 34*	*13 34*	*14 34*	*14 34*		*15 34*	*15 34*	*15 50*	*16 34*	16 34	*16 34*		*17 34*	17 34	*17 34*	*18 34*	18 34	*18 34*
89	*Brussel-Bruxelles Centr.*		*12 38*	*12 38*	*13 38*	*13 38*	*14 38*	*14 38*		*15 38*	*15 38*	*15 54*	*16 38*	16 38	*16 38*		*17 38*	17 38	*17 38*	*18 38*	18 38	*18 38*
89	*Brussel-Bruxelles Zuid/Midi*		*12 44*	*12 44*	*13 44*	*13 44*	*14 44*	*14 44*		*15 44*	*15 44*	*16 00*	*16 44*	16 44	*16 44*		*17 44*	17 44	*17 44*	*18 44*	18 44	*18 44*
75	*Gent-Sint-Pieters*		*13 09*	*13 09*	*14 09*	*14 09*	*15 09*	*15 09*	*15 57*	*16 09*	*16 09*	*16 49*	*17 09*	*17 09*	*17 09*		*18 09*	*18 09*	*18 09*	*19 09*	*19 09*	*19 09*
0	**Kortrijk**		**13 48**	14 02	**14 48**	15 02	**15 48**	16 02	16 20	**16 48**	17 02	17 20	**17 48**	17 52	18 02		**18 48**	18 52	19 02	**19 48**	19 52	20 02
11	Ingelmunster		|	14 11	|	15 11	|	16 11	16 29	|	17 11	17 29	|	18 01	18 11		|	19 01	19 11	|	20 01	20 11
14	**Izegem**		**14 00**	14 14	**15 00**	15 14	**16 00**	16 14	16 33	**17 00**	17 14	17 33	**18 00**	18 05	18 14		**19 00**	19 05	19 14	**20 00**	20 05	20 14
21	**Roeselare**		**14 06**	14 20	**15 06**	15 20	**16 06**	16 20	16 39	**17 06**	17 20	17 39	**18 06**	18 10	18 20		**19 06**	19 10	19 20	**20 06**	20 10	20 20
29	**Lichtervelde**	○	|	14 26	|	15 26	|	16 26	16 45	|	17 26	17 45	|	|	18 26		|	|	19 26	|	|	20 26
73	*Gent-Sint-Pieters*	○		*15 08*		*16 08*		*17 07*			*18 08*				*19 08*				*20 08*			*21 08*
73	*De Panne*	○		*15 01*		*16 01*		*17 01*			*18 01*	*18 37*			*19 01*				*20 01*			*21 01*
73	*Gent-Sint-Pieters*			*13 51*		*14 51*		*15 51*	*15 51*		*16 52*	*16 52*			*17 52*	18 15			*18 51*			*19 51*
73	*De Panne*			*13 59*		*14 59*		*15 59*	*15 59*		*16 59*	*16 59*			*17 59*	*17 59*			*18 59*			*19 59*
29	**Lichtervelde**		|	14 34	|	15 34	|	16 34	16 47	|	17 34	17 47	|	|	18 34	18 52	|	|	19 34	|	|	20 34
34	**Torhout**		**14 16**	14 39	**15 16**	15 39	**16 16**	16 39	16 52	**17 16**	17 39	17 52	**18 16**	|	18 39	18 57	**19 16**	|	19 39	**20 16**	|	20 39
42	Zedelgem		|	14 45	|	15 45	|	16 45	16 59	|	17 45	17 59	|	|	18 45	19 03	|	|	19 45	|	|	20 45
51	**Brugge**	○	▮ **14 29**	14 53	▮ **15 29**	15 53	▮ **16 29**	16 53	17 07	▮ **17 29**	17 53	18 07	▮ **18 29**	|	18 53	19 11	▮ **19 29**	|	19 53	▮ **20 29**	|	20 53
50a	*Oostende*	○	**14 46**	*15 16*	**15 46**	*16 16*	**16 46**	*17 16*	*17 40*	**17 46**	*18 16*	*18 40*	**18 46**	|	*19 16*	*19 46*	**19 46**	|	*20 16*	**20 46**	|	*21 16*
50a	*Zeebrugge*	○	|	*15 23*	|	*16 23*	|	*17 23*	|	|	*18 23*	|	|	|	*19 23*	|	|	*20 23*	|	|	*21 23*
50a	*Blankenberge*	○	*14 48*	|	*15 48*	|	*16 48*	*17 12*	|	*17 48*	|	|	*18 48*	|	|	*19 48*	*19 48*	|	*20 48*	|	|
50a	*Knokke*	○	*14 53*	|	*15 53*	|	*16 53*	*17 29*	*17 29*	*17 53*	|	|	*18 53*	|	*19 23*	*19 53*	*19 53*	|	*20 53*	|	|
50a	*Brussel-Bruxelles Zuid/Midi*	○	*15 23*	*15 50*	*16 23*	*16 50*	*17 23*	*17 50*	|	*18 23*	*18 50*	|	*19 23*	|	*19 50*	*20 23*	*20 23*	|	*20 50*	*21 23*	|	*21 50*
50a	*Brussel-Bruxelles Centr.*	○	*15 28*	*15 55*	*16 28*	*16 55*	*17 28*	*17 55*	|	*18 28*	*18 55*	|	*19 28*	|	*19 55*	*20 28*	*20 28*	|	*20 55*	*21 28*	|	*21 55*
50a	*Brussel-Bruxelles Noord/Nord*	○	*15 32*	*15 59*	*16 32*	*16 59*	*17 32*	*17 59*	|	*18 32*	*18 59*	|	*19 32*	|	*19 59*	*20 32*	*20 32*	|	*20 59*	*21 32*	|	*21 59*

BRUGGE

Boudewijnpark

B-Dagtrip 142

tab km			IC C 841	L 671	IC C 842	L 672			
					[2]				
75	*Lille Flandres*		*20 15*	*20 15*	**21 05**	*21 05*			
89	*Brussel-Bruxelles*	*Noord/Nord*	*19 34*	*19 34*	*20 34*	*20 34*			
89		*Centr.*	*19 38*	*19 38*	*20 38*	*20 38*			
89		*Zuid/Midi*	*19 44*	*19 44*	*20 44*	*20 44*			
75	*Gent-Sint-Pieters*		*20 09*	*20 09*	*21 09*	*21 09*			
0	**Kortrijk**		**20 48**	21 02	**21 48**	22 02			
11	Ingelmunster		|	21 11	|	22 11			
14	**Izegem**		**21 00**	21 14	**22 00**	22 14			
21	**Roeselare**		**21 06**	21 20	**22 06**	22 20			
29	**Lichtervelde**	○	|	21 26	|	22 26			
73	*Gent-Sint-Pieters*	○		*22 08*					
73	*De Panne*	○		*22 01*		*23 01*			
73	*Gent-Sint-Pieters*			*20 51*		*21 51*			
73	*De Panne*			*20 59*					
29	**Lichtervelde**		|	21 34	|	22 34			
34	**Torhout**		**21 16**	21 39	**22 16**	22 39			
42	Zedelgem		|	21 45	|	22 45			
51	**Brugge**	○	[1] **21 29**	21 53	[1] **22 29**	22 53			
50a	*Oostende*	○	**21 46**	*22 16*	**22 46**	*23 16*			
50a	*Zeebrugge*	○		*22 23*					
50a	*Blankenberge*	○	*21 48*		*22 48*				
50a	*Knokke*	○	*21 53*		*22 53*				
50a	*Brussel-Bruxelles*	*Zuid/Midi* ○	*22 23*	*22 50*	*23 23*				
50a		*Centr.* ○	*22 28*	*22 55*					
50a		*Noord/Nord* ○	*22 32*	*22 59*					

[1] Voir tableau 50a.
[2] Le 8 mai 2000: Lille Flandres 21 09.

[1] Zie verder tabel 50a.
[2] Op 8 mei 2000: Lille Flandres 21 09.

Niets dan troeven in ons

TREINKAARTSPEL !

69



tab km		IC L 2326	IC L 2327	P 7080 ▲	IC L 2328	IC L 2329	IC L 2330	IC L 2331	IC L 2332	IC L 2333	IC L 2334	IC L 2335	IC L 2336	P 8081	IC L 2337
89	*Brussel- Noord/Nord*		5 28		6 34	7 34	8 34	9 34	10 34	11 34	12 34	13 34	14 34		15 34
89	*Bruxelles Centr.*		5 32		6 38	7 38	8 38	9 38	10 38	11 38	12 38	13 38	14 38		15 38
89	*Zuid/Midi*		5 36		6 44	7 44	8 44	9 44	10 44	11 44	12 44	13 44	14 44		15 44
53	*Mechelen*				*6 28*	*7 28*	*8 28*	*9 28*	*10 28*	*11 28*	*12 28*	*13 28*	*14 28*		*15 28*
75	*Gent-Sint-Pieters*		*6 09*	*6 57*	*7 09*	*8 09*	*9 09*	*10 09*	*11 09*	*12 09*	*13 09*	*14 09*	*15 09*	*15 57*	*16 09*
75	*Lille Flandres*				*7 06*	*8 00*	*9 05*	*10 09*	*11 09*	*12 08*	*13 05*	*14 08*			*16 08*
0	**Kortrijk**	**5 43**	**6 50**	7 29	**7 50**	**8 50**	**9 50**	**10 50**	**11 50**	**12 50**	**13 50**	**14 50**	**15 50**	16 29	**16 50**
4	Bissegem	**5 47**	**6 54**	7 33	**7 54**	**8 54**	**9 54**	**10 54**	**11 54**	**12 54**	**13 54**	**14 54**	**15 54**	16 33	**16 54**
7	Wevelgem	**5 51**	**6 58**	7 36	**7 58**	**8 58**	**9 58**	**10 58**	**11 58**	**12 58**	**13 58**	**14 58**	**15 58**	16 37	**16 58**
11	**Menen**	**5 56**	**7 03**	7 41	**8 03**	**9 03**	**10 03**	**11 03**	**12 03**	**13 03**	**14 03**	**15 03**	**16 03**	16 42	**17 03**
17	Wervik	**6 00**	**7 07**	7 45	**8 07**	**9 07**	**10 07**	**11 07**	**12 07**	**13 07**	**14 07**	**15 07**	**16 07**	16 46	**17 07**
20	Comines/Komen	**6 04**	**7 11**	7 50	**8 11**	**9 11**	**10 11**	**11 11**	**12 11**	**13 11**	**14 11**	**15 11**	**16 11**	16 51	**17 11**
33	**Ieper**	**6 15**	**7 21**	8 00	**8 21**	**9 21**	**10 21**	**11 21**	**12 21**	**13 21**	**14 21**	**15 21**	**16 21**	17 01	**17 21**
43	**Poperinge** ○	**6 22**	**7 28**	8 08	**8 28**	**9 28**	**10 28**	**11 28**	**12 28**	**13 28**	**14 28**	**15 28**	**16 28**	17 08	**17 28**

tab km		P 8001 ▲	P 8015 🚩	IC L 2338	P 8083 ▲	IC L 2339	IC L 2340	IC L 2341	IC L 2342	IC L 2343
89	*Brussel- Noord/Nord*	15 50	16 09	**16 34**	*16 50*	**17 34**	**18 34**	**19 34**	**20 34**	**21 34**
89	*Bruxelles Centr.*	15 54	16 13	**16 38**	*16 54*	**17 38**	**18 38**	**19 38**	**20 38**	**21 38**
89	*Zuid/Midi*	16 00	16 18	**16 44**	*17 00*	**17 44**	**18 44**	**19 44**	**20 44**	**21 44**
53	*Mechelen*			*16 28*		*17 28*	*18 28*	*19 28*	*20 28*	*21 28*
75	*Gent-Sint-Pieters*	16 32	*16 57*	*17 09*	*17 32*	*18 09*	*19 09*	*20 09*	*21 09*	*22 09*
75	*Lille Flandres*			*17 08*		*18 05*	*19 05*	*20 15*	*21 05*	*22 09*
0	**Kortrijk**	17 08	17 29	**17 50**	18 09	**18 50**	**19 50**	**20 50**	**21 50**	**22 50**
4	Bissegem	17 12	17 33	**17 54**	18 13	**18 54**	**19 54**	**20 54**	**21 54**	**22 54**
7	Wevelgem	17 16	17 37	**17 58**	18 17	**18 58**	**19 58**	**20 58**	**21 58**	**22 58**
11	**Menen**	17 21	17 42	**18 03**	18 22	**19 03**	**20 03**	**21 03**	**22 03**	**23 03**
17	Wervik	17 25	17 46	**18 07**	18 26	**19 07**	**20 07**	**21 07**	**22 07**	**23 07**
20	Comines/Komen	17 30	17 51	**18 11**	18 30	**19 11**	**20 11**	**21 11**	**22 11**	**23 11**
33	**Ieper**	17 40	18 01	**18 21**	18 40	**19 21**	**20 21**	**21 21**	**22 21**	**23 21**
43	**Poperinge** ○	17 48	18 08	**18 28**	18 48	**19 28**	**20 28**	**21 28**	**22 28**	**23 28**

🚩 Circule uniquement pendant les congés annuels.

🚩 Rijdt enkel tijdens de jaarlijkse vakantie.



tab km			IC L 2304	IC L 2305	P 7015	IC L 2306	P 7008	IC L 2307	P 7083	IC L 2308	IC L 2309	IC L 2310	IC L 2311	IC L 2312	IC L 2313	IC L 2314
					2		▲									
0	**Poperinge**		**4 31**	**5 28**	6 06	**6 28**	7 12	**7 31**	7 51	**8 31**	**9 31**	**10 31**	**11 31**	**12 31**	**13 31**	**14 31**
10	**Ieper**		**4 39**	**5 36**	6 15	**6 36**	7 21	**7 39**	8 00	**8 39**	**9 39**	**10 39**	**11 39**	**12 39**	**13 39**	**14 39**
23	Comines/Komen		**4 49**	**5 45**	6 25	**6 45**	7 31	**7 49**	8 10	**8 49**	**9 49**	**10 49**	**11 49**	**12 49**	**13 49**	**14 49**
26	Wervik		**4 52**	**5 49**	6 28	**6 49**	7 35	**7 52**	8 13	**8 52**	**9 52**	**10 52**	**11 52**	**12 52**	**13 52**	**14 52**
32	**Menen**		**4 57**	**5 54**	6 33	**6 54**	7 40	**7 57**	8 18	**8 57**	**9 57**	**10 57**	**11 57**	**12 57**	**13 57**	**14 57**
36	Wevelgem		**5 01**	**6 00**	6 37	**7 00**	7 45	**8 01**	8 22	**9 01**	**10 01**	**11 01**	**12 01**	**13 01**	**14 01**	**15 01**
39	Bissegem		**5 05**	**6 04**	6 41	**7 04**	7 49	**8 05**	8 26	**9 05**	**10 05**	**11 05**	**12 05**	**13 05**	**14 05**	**15 05**
43	**Kortrijk**	○	1 **5 09**	1 **6 09**	3 6 45	1 **7 09**	4 7 53	1 **8 09**	8 30	1 **9 09**	1 **10 09**	1 **11 09**	1 **12 09**	1 **13 09**	1 **14 09**	1 **15 09**
75	*Lille Flandres*	○		*6 42*		*7 44*		*8 52*		*9 51*		*11 55*	*12 51*	*13 52*	*14 55*	*15 52*
75	*Gent-Sint-Pieters*	○	*5 51*	*6 51*	7 11	*7 49*	8 29	*8 51*	*9 03*	*9 51*	*10 51*	*11 51*	*12 51*	*13 51*	*14 51*	*15 51*
53	*Mechelen*	○	*6 32*	*7 32*		*8 32*		*9 32*		*10 32*	*11 32*	*12 32*	*13 32*	*14 32*	*15 32*	*16 32*
89	*Brussel-Bruxelles* *Zuid/Midi*	○	**6 16**	**7 18**	7 42	**8 16**	9 08	**9 16**		**10 16**	**11 16**	**12 16**	**13 16**	**14 16**	**15 16**	**16 16**
89	*Brussel-Bruxelles* *Centr.*	○	**6 22**	**7 23**	7 47	**8 21**	9 13	**9 22**		**10 22**	**11 22**	**12 22**	**13 22**	**14 22**	**15 22**	**16 22**
89	*Brussel-Bruxelles* *Noord/Nord*	○	**6 26**	**7 27**	7 51	**8 25**	9 17	**9 26**		**10 26**	**11 26**	**12 26**	**13 26**	**14 26**	**15 26**	**16 26**

tab km			IC L 2315	P 8080	IC L 2316	IC L 2317	IC L 2318	IC L 2319	IC L 2320	IC L 2321
				●						
0	**Poperinge**		**15 31**	16 12	**16 31**	**17 31**	**18 31**	**19 31**	**20 31**	**21 31**
10	**Ieper**		**15 39**	16 21	**16 39**	**17 39**	**18 39**	**19 39**	**20 39**	**21 39**
23	Comines/Komen		**15 49**	16 31	**16 49**	**17 49**	**18 49**	**19 49**	**20 49**	**21 49**
26	Wervik		**15 52**	16 35	**16 52**	**17 52**	**18 52**	**19 52**	**20 52**	**21 52**
32	**Menen**		**15 57**	16 40	**16 57**	**17 57**	**18 57**	**19 57**	**20 57**	**21 57**
36	Wevelgem		**16 01**	16 45	**17 01**	**18 01**	**19 01**	**20 01**	**21 01**	**22 01**
39	Bissegem		**16 05**	16 49	**17 05**	**18 05**	**19 05**	**20 05**	**21 05**	**22 05**
43	**Kortrijk**	○	1 **16 09**	3 16 53	1 **17 09**	1 **18 09**	1 **19 09**	1 **20 09**	1 **21 09**	5 **22 09**
75	*Lille Flandres*	○	*16 51*		*17 55*	*18 51*	*19 51*	*20 55*	*21 46*	*22 46*
75	*Gent-Sint-Pieters*	○	*16 51*	17 26	*17 51*	*18 51*	*19 51*	*20 51*	*21 51*	*22 51*
53	*Mechelen*	○	*17 32*		*18 32*	*19 32*	*20 32*	*21 32*	*22 32*	
89	*Brussel-Bruxelles* *Zuid/Midi*	○	**17 16**	*18 16*	**18 16**	**19 16**	**20 16**	**21 16**	**22 16**	**23 20**
89	*Brussel-Bruxelles* *Centr.*	○	**17 20**	*18 22*	**18 22**	**19 22**	**20 22**	**21 22**	**22 22**	**23 24**
89	*Brussel-Bruxelles* *Noord/Nord*	○	**17 24**	*18 26*	**18 26**	**19 26**	**20 26**	**21 26**	**22 26**	**23 28**

1 Voir tableaux 89, 50, 60, 59.
2 Continue vers Bruxelles-National-Aéroport comme train IR 3605.
3 Voir tableau 75.
4 Voir tableaux 75, 50a, 161.
5 Voir tableaux 89, 50, 60.

1 Zie verder tabellen 89, 50, 60, 59.
2 Rijdt verder naar Brussel-Nationaal-Luchthaven als trein IR 3605.
3 Zie verder tabel 75.
4 Zie verder tabellen 75, 50a, 161.
5 Zie verder tabellen 89, 50, 60.

73

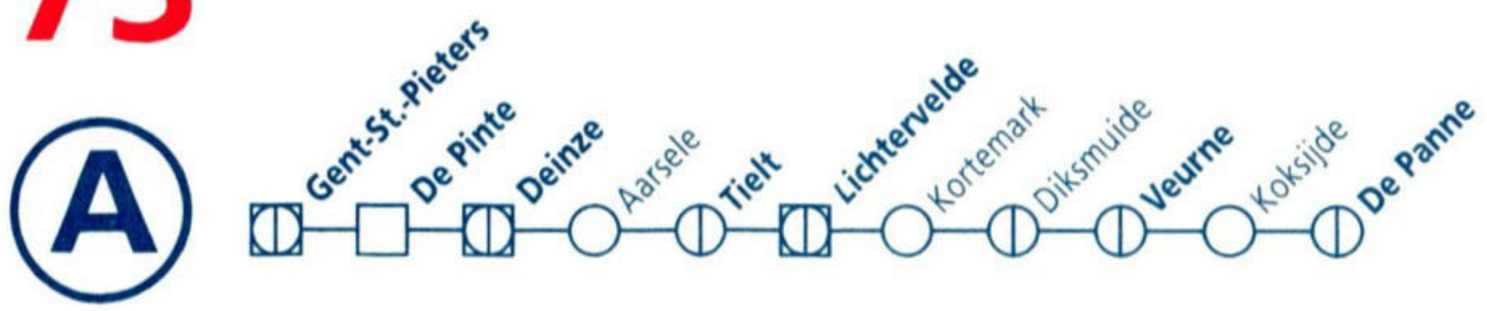

73

tab km			IR i 3627	IR i 3628	IR i 3629	IR i 3630	IC J 2128 ☼	T 6904 ☼	IR i 3631	IR i 3632	IR i 3633	IR i 3634	IR i 3635	IR i 3636	IR i 3637	P 8995 ▲	P 8929 ⑤ ●	IR i 3638	P 8996	IR i 3639	P 8998 ▲	IR i 3640
36c	*Brussel-Nationaal-Luchth.*			5 53	6 53	7 48			8 53	9 53	10 53	11 53	12 53	13 53	14 53		15 04	15 53		16 53		17 53
50a	*Brussel-Noord/Nord*			6 09	7 09	8 04	8 28		9 09	10 09	11 09	12 09	13 09	14 09	15 09	15 28	16 00	16 09	16 28	17 09	17 31	18 09
50a	*Brussel-Centr.*			6 13	7 13	8 08	8 32		9 13	10 13	11 13	12 13	13 13	14 13	15 13	15 32	16 04	16 13	16 32	17 13	17 35	18 13
50a	*Brussel-Zuid/Midi*			6 18	7 18	8 18	8 33		9 18	10 18	11 18	12 18	13 18	14 18	15 18	15 37	16 10	16 18	16 38	17 18	17 41	18 18
0	**Gent-Sint-Pieters**		5 54	6 51	7 51	8 51	9 14		9 51	10 51	11 51	12 51	13 51	14 51	15 51	16 26	16 42	16 52	17 25	17 52	18 15	18 51
7	**De Pinte**		6 00	6 57	7 57	8 57			9 57	10 57	11 57	12 57	13 57	14 57	15 57	16 33	16 48	16 58	17 33	17 58		18 57
15	**Deinze**		6 06	7 04	8 04	9 04			10 04	11 04	12 04	13 04	14 04	15 04	16 04	16 42	16 55	17 05	17 40	18 05	18 26	19 04
23	Aarsele															16 48			17 46		18 32	
30	**Tielt**		6 16	7 16	8 16	9 16			10 16	11 16	12 16	13 16	14 16	15 16	16 16	16 54	17 06	17 16	17 52	18 16	18 38	19 16
47	**Lichtervelde**	○	6 27	7 27	8 27	9 27			10 27	11 27	12 27	13 27	14 27	15 27	16 27	17 05	17 17	17 27	18 03	18 27	18 49	19 27
66	*Kortrijk*	○	6 56	7 58	8 58	9 58			10 58	11 58	12 58	13 58	14 58	15 58	16 58		17 58	17 58		18 58		19 58
66	*Brugge*	○	6 53	7 53	8 53	9 53			10 53	11 53	12 53	13 53	14 53	15 53	16 53		17 53	17 53		18 53	19 11	19 53
66	*Kortrijk*		6 02	7 02	8 02	9 02		9 43	10 02	11 02	12 02	13 02	14 02	15 02	16 02	16 20		17 02		18 02		19 02
66	*Brugge*		6 07	7 07	8 07	9 07			10 07	11 07	12 07	13 07	14 07	15 07	16 07			17 07		18 07		19 07
47	**Lichtervelde**		6 30	7 30	8 30	9 30			10 30	11 30	12 30	13 30	14 30	15 30	16 30	17 08		17 30	18 04	18 30		19 30
53	Kortemark		6 35	7 35	8 35	9 35			10 35	11 35	12 35	13 35	14 35	15 35	16 35	17 14		17 35	18 10	18 35		19 35
65	Diksmuide		6 44	7 44	8 44	9 44		10 17	10 44	11 44	12 44	13 44	14 44	15 44	16 44	17 23		17 44	18 19	18 44		19 44
81	**Veurne**		6 55	7 55	8 55	9 55	10 06	10 28	10 55	11 55	12 55	13 55	14 55	15 55	16 55	17 34		17 55	18 30	18 55		19 55
82	Koksijde		6 58	7 58	8 58	9 58	10 08	10 30	10 58	11 58	12 58	13 58	14 58	15 58	16 58	17 37		17 58	18 33	18 58		19 58
85	**De Panne**	○	7 01	8 01	9 01	10 01	10 12	10 33	11 01	12 01	13 01	14 01	15 01	16 01	17 01	17 41		18 01	18 37	19 01		20 01

DE PANNE

Meli Park

B-Dagtrip 143

tab km		IR i 3641	IR i 3642	IR i 3643				
36c	*Brussel-Nationaal-Luchth.*	18 53	19 53	20 53				
50a	*Brussel-Bruxelles Noord/Nord*	19 09	20 09	21 09				
50a	*Brussel-Bruxelles Centr.*	19 13	20 13	21 13				
50a	*Brussel-Bruxelles Zuid/Midi*	19 18	20 18	21 18				
0	**Gent-Sint-Pieters**	19 51	20 51	21 51				
7	**De Pinte**	19 57	20 57	21 57				
15	**Deinze**	20 04	21 04	22 04				
23	Aarsele	|	|	|				
30	**Tielt**	20 16	21 16	22 16				
47	**Lichtervelde** ○	20 27	21 27	22 27				
66	*Kortrijk* ○	*20 58*	*21 58*	*22 58*				
66	*Brugge* ○	*20 53*	*21 53*	*22 53*				
66	*Kortrijk*	*20 02*	*21 02*	*22 02*				
66	*Brugge*	*20 07*	*21 07*	*22 07*				
47	**Lichtervelde**	20 30	21 30	22 30				
53	Kortemark	20 35	21 35	22 35				
65	Diksmuide	20 44	21 44	22 44				
81	**Veurne**	20 55	21 55	22 55				
82	Koksijde	20 58	21 58	22 58				
85	**De Panne** ○	21 01	22 01	23 01				

Voir tableau 66.

Zie verder tabel 66.

Op reislust staat geen leeftijd.
L'entrain n'a pas d'âge.

GOLDEN RAILPASS

73



tab km			P 7998	IR i 3604	IR i 3605	P 7995	IR i 3606	P 7996 ▲	IR i 3607	IR i 3608	IR i 3609	IR i 3610	IR i 3611	IR i 3612	IR i 3613	IR i 3614	IR i 3615	IR i 3616	IR i 3617	IC J 2120 ☼	IR i 3618	T 6954 ☼
0	**De Panne**			**4 58**	**5 58**	6 25	**6 59**	7 15	**7 59**	**8 59**	**9 59**	**10 59**	**11 59**	**12 59**	**13 59**	**14 59**	**15 59**	**16 59**	**17 59**	**18 49**	**18 59**	19 27
3	Koksijde			**5 02**	**6 02**	6 30	**7 03**	7 19	**8 03**	**9 03**	**10 03**	**11 03**	**12 03**	**13 03**	**14 03**	**15 03**	**16 03**	**17 03**	**18 03**	**18 52**	**19 03**	19 30
4	**Veurne**			**5 05**	**6 05**	6 33	**7 06**	7 22	**8 06**	**9 06**	**10 06**	**11 06**	**12 06**	**13 06**	**14 06**	**15 06**	**16 06**	**17 06**	**18 06**	**18 56**	**19 06**	19 33
20	Diksmuide			**5 16**	**6 16**	6 44	**7 17**	7 33	**8 17**	**9 17**	**10 17**	**11 17**	**12 17**	**13 17**	**14 17**	**15 17**	**16 17**	**17 17**	**18 17**		**19 17**	19 45
32	Kortemark			**5 24**	**6 24**	6 53	**7 25**	7 42	**8 25**	**9 25**	**10 25**	**11 25**	**12 25**	**13 25**	**14 25**	**15 25**	**16 25**	**17 25**	**18 25**		**19 25**	
38	**Lichtervelde**	○		**5 29**	**6 29**	6 58	**7 30**	7 47	**8 30**	**9 30**	**10 30**	**11 30**	**12 30**	**13 30**	**14 30**	**15 30**	**16 30**	**17 30**	**18 30**		**19 30**	
66	*Brugge*	○		*5 53*	*6 53*		*7 53*		*8 53*	*9 53*	*10 53*	*11 53*	*12 53*	*13 53*	*14 53*	*15 53*	*16 53*	*17 53*	*18 53*		*19 53*	
66	*Kortrijk*	○		*5 58*		*7 28*	*7 58*	*8 32*	*8 58*	*9 58*	*10 58*	*11 58*	*12 58*	*13 58*	*14 58*	*15 58*	*16 58*	*17 58*	*18 58*		*19 58*	20 17
66	*Brugge*		4 51	*5 07*	*6 07*		*7 07*	*7 07*	*8 07*	*9 07*	*10 07*	*11 07*	*12 07*	*13 07*	*14 07*	*15 07*	*16 07*	*17 07*	*18 07*		*19 07*	
66	*Kortrijk*			*5 02*	*6 02*		*7 02*	*7 02*	*8 02*	*9 02*	*10 02*	*11 02*	*12 02*	*13 02*	*14 02*	*15 02*	*16 02*	*17 02*	*18 02*		*19 02*	
38	**Lichtervelde**		5 11	**5 32**	**6 32**	7 00	**7 32**	7 48	**8 32**	**9 32**	**10 32**	**11 32**	**12 32**	**13 32**	**14 32**	**15 32**	**16 32**	**17 32**	**18 32**		**19 32**	
55	**Tielt**		5 21	**5 44**	**6 44**	7 12	**7 44**	8 00	**8 44**	**9 44**	**10 44**	**11 44**	**12 44**	**13 44**	**14 44**	**15 44**	**16 44**	**17 44**	**18 44**		**19 44**	
62	Aarsele					7 17		8 05														
70	**Deinze**		5 33	**5 57**	**6 56**	7 24	**7 56**	8 12	**8 57**	**9 57**	**10 57**	**11 57**	**12 57**	**13 57**	**14 57**	**15 57**	**16 56**	**17 57**	**18 57**		**19 57**	
78	**De Pinte**			**6 03**	**7 02**	7 31	**8 02**	8 18	**9 03**	**10 03**	**11 03**	**12 03**	**13 03**	**14 03**	**15 03**	**16 03**	**17 02**	**18 03**	**19 03**		**20 03**	
85	**Gent-Sint-Pieters**	○	5 45	**6 08**	**7 07**	7 37	**8 07**	8 25	**9 08**	**10 08**	**11 08**	**12 08**	**13 08**	**14 08**	**15 08**	**16 08**	**17 07**	**18 08**	**19 08**	19 46	**20 08**	
50a	*Brussel-Bruxelles* Zuid/Midi	○	*6 23*	**6 42**	**7 42**	*8 19*	**8 42**	*9 06*	**9 42**	**10 42**	**11 42**	**12 42**	**13 42**	**14 42**	**15 42**	**16 42**	**17 41**	**18 42**	**19 42**	*20 27*	**20 42**	
50a	*Brussel-Bruxelles* Centr.	○	*6 28*	**6 47**	**7 47**	*8 24*	**8 47**	*9 12*	**9 47**	**10 47**	**11 47**	**12 47**	**13 47**	**14 47**	**15 47**	**16 47**	**17 47**	**18 47**	**19 47**	*20 28*	**20 47**	
50a	*Brussel-Bruxelles* Noord/Nord	○	*6 32*	**6 51**	**7 51**	*8 28*	**8 51**	*9 16*	**9 51**	**10 51**	**11 51**	**12 51**	**13 51**	**14 51**	**15 51**	**16 51**	**17 51**	**18 51**	**19 51**	*20 32*	**20 51**	
36c	*Brussel-Nationaal-Luchth.*	○		**7 08**	**8 08**		**9 08**	*9 56*	**10 08**	**11 08**	**12 08**	**13 08**	**14 08**	**15 08**	**16 08**	**17 12**	**18 12**	**19 08**	**20 08**		**21 08**	

IEPER

Bellewaerde

B-Dagtrip 137

tab km			IR i 3619	IR i 3620					
0	**De Panne**		**19 59**	**20 59**					
3	Koksijde		**20 03**	**21 03**					
4	**Veurne**		**20 06**	**21 06**					
20	Diksmuide		**20 17**	**21 17**					
32	Kortemark		**20 25**	**21 25**					
38	**Lichtervelde**	○	**20 30**	**21 30**					
66	*Brugge*	○	*20 53*	*21 53*					
66	*Kortrijk*	○	*20 58*	*21 58*					
66	*Brugge*		*20 07*	*21 07*					
66	*Kortrijk*		*20 02*	*21 02*					
38	**Lichtervelde**		**20 32**	**21 32**					
55	**Tielt**		**20 44**	**21 44**					
62	Aarsele		|	|					
70	**Deinze**		**20 57**	**21 57**					
78	**De Pinte**		**21 03**	**22 03**					
85	**Gent-Sint-Pieters**	○	**1 21 08**	**1 22 08**					
50a	*Brussel-Bruxelles* Zuid/Midi	○	**21 42**	**22 42**					
50a	*Brussel-Bruxelles* Centr.	○	**21 47**	**22 47**					
50a	*Brussel-Bruxelles* Noord/Nord	○	**21 51**	**22 51**					
36c	*Brussel-Nationaal-Luchth.*	○	**22 08**	**23 08**					

1 Voir tableaux 50a, 36c.
2 Voir tableaux 50, 50a, 161, 162.
3 Voir tableaux 66, 75, 94, 78, 118.

1 Zie verder tabellen 50a, 36c.
2 Zie verder tabellen 50, 50a, 161, 162.
3 Zie verder tabellen 66, 75, 94, 78, 118.

LA PANNE

Meli Park

B-Excursion 143

75

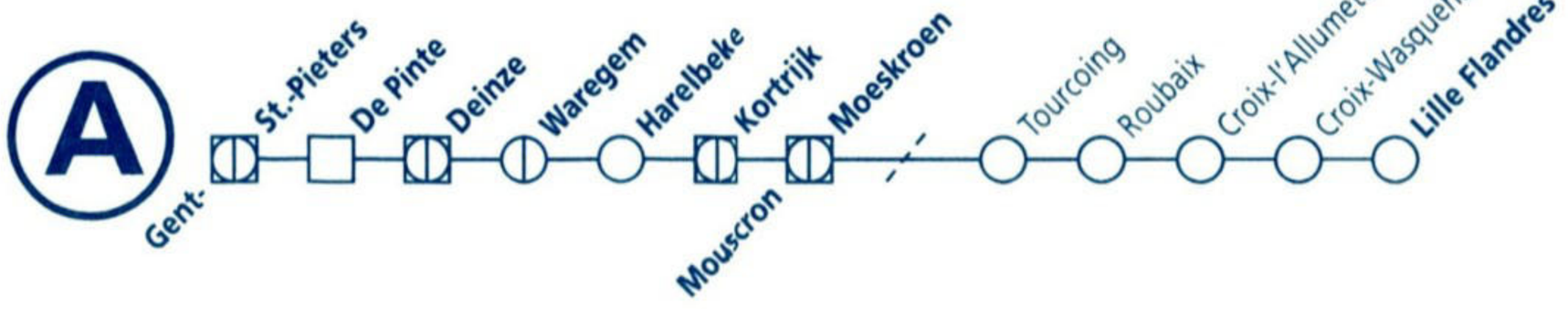

tab km			IR f 4125	IC C 705	IR i 3627	L 1956	IR f 4126	IC 4706	IR i 3628	IC C 706	L 1957	IR f 4127	P 7960	P 7082	IR i 3629	L 1958	IC C 707	IC C 807	IR f 4128	IR i 3630	IC C 708	L 1959
				1				4						▲								
50a	Brussel-Bruxelles Noord/Nord								6 09	6 09	6 09	6 28	6 28		7 09	7 09	7 09		7 28	8 04	8 04	8 04
50a	Brussel-Bruxelles Centr.								6 13	6 13	6 13	6 32	6 32		7 13	7 13	7 13		7 32	8 08	8 08	8 08
50a	Brussel-Bruxelles Zuid/Midi								6 18	6 18	6 18	6 37	6 37		7 18	7 18	7 18		7 37	8 18	8 18	8 18
53	*Mechelen*								5 26	5 26	5 26	6 28	6 28		6 33	6 33	6 33		7 28	7 33	7 33	7 33
59	*Antwerpen-Centraal*			5 01	5 01	5 01	5 01		5 37	6 06	6 06	6 06		6 37	6 37		7 06		7 06	7 37	8 06	8 06
0	**Gent-Sint-Pieters**		5 09	5 51	5 54	5 57	6 09		6 51	6 57	7 00	7 09	7 26	7 35	7 51	7 54	7 57		8 09	8 51	8 57	9 00
7	**De Pinte**		5 16	|	6 00	6 05	6 16		6 57	|	7 08	7 16	7 33	7 41	7 57	8 01	|		8 16	8 57	|	9 08
15	**Deinze**		5 22	|	6 06	|	6 22		7 04	|	|	7 22	|	7 48	8 04	|	|		8 22	9 04	|	|
27	**Waregem**		5 30	|	|	|	6 30		|	|	|	7 30	|	7 56	|	|	|		8 30	|	|	|
36	**Harelbeke**		5 37	|	|	|	6 37		|	|	|	7 37	|	8 02	|	|	|		8 37	|	|	|
42	**Kortrijk**	○	5 41	6 11	|	|	6 41		|	7 17	|	7 41	|	8 07	|	|	8 17			8 41	|	9 17	|
69	*Ieper*	○		|	|	|	7 20		|	|	|	8 20	|	|	|	|	|		9 20	|	|	|
69	*Poperinge*	○		|	|	|	7 28		|	|	|	8 28	|	|	|	|	|		9 28	|	|	|
66	*Brugge*	○	6 26	|	|	|	7 29		|	|	|	8 29	|	|	|	|	|		9 29	|	|	|
50a	*Oostende*	○	6 46	|	|	|	7 46		|	|	|	8 46	|	|	|	|	|		9 46	|	|	|
42	**Kortrijk**			6 12	|	|	|	7 13	|	7 22	|	|	|	|	|	|	|	8 22	|	|	9 22	|
55	**Mouscron/Moeskroen**	○		6 20	|	|	|	7 21	|	7 30	|	|	|	|	|	|	|	8 30	|	|	9 30	|
	Mouscron/Moeskroen			6 21	|	|	|	7 22	|	7 35	|	|	|	|	|	|	|	8 30	|	|	9 30	|
	Tourcoing	○		6 26	|	|	|	7 27	|	|	|	|	|	|	|	|	|	8 35	|	|	9 35	|
	Roubaix	○		6 30	|	|	|	7 31	|	|	|	|	|	|	|	|	|	8 39	|	|	9 39	|
	Croix-l'Allumette	○		|	|	|	|	7 33	|	|	|	|	|	|	|	|	|	8 41	|	|	|	|
	Croix-Wasquehal	○		6 33	|	|	|	7 35	|	|	|	|	|	|	|	|	|	8 43	|	|	9 42	|
	Lille Flandres	○		6 42	|	|	|	7 44	|	7 51	|	|	|	|	|	|	|	8 52	|	|	9 51	|

IEPER

Bellewaerde

B-Dagtrip 137

tab km			IR f 4129	IR i 3631	IC C 709	L 1960	IR f 4130	IR i 3632	IC C 710	L 1961	IR f 4131	IR i 3633	IC C 711	IC C 811	L 1962	IR f 4132	P 7997	IR i 3634	IC C 712	L 1963	IR f 4133	IR i 3635
					[5]												▲					
50a	Brussel- Noord/Nord		*8 28*	**9 09**	*9 09*	*9 09*	*9 28*	**10 09**	*10 09*	*10 09*	*10 28*	**11 09**	*11 09*		*11 09*	*11 28*		**12 09**	*12 09*	*12 09*	*12 28*	**13 09**
50a	Bruxelles Centr.		*8 32*	**9 13**	*9 13*	*9 13*	*9 32*	**10 13**	*10 13*	*10 13*	*10 32*	**11 13**	*11 13*		*11 13*	*11 32*		**12 13**	*12 13*	*12 13*	*12 32*	**13 13**
50a	Zuid/Midi		*8 37*	**9 18**	*9 18*	*9 26*	*9 37*	**10 18**	*10 18*	*10 18*	*10 37*	**11 18**	*11 18*		*11 18*	*11 37*		**12 18**	*12 18*	*12 18*	*12 37*	**13 18**
53	*Mechelen*		**8 28**	*8 33*	*8 33*	*8 33*	**9 28**	*9 33*	*9 33*	*9 33*	**10 28**	*10 33*	*10 33*		*10 33*	**11 28**		*11 33*	*11 33*	*11 33*	**12 28**	*12 33*
59	*Antwerpen-Centraal*		*8 06*	*8 37*	**9 06**	*9 06*	*9 06*	*9 37*	**10 06**	*10 06*	*10 06*	*10 37*	**11 06**		*11 06*	*11 06*	*11 37*	*11 37*	**12 06**	*12 06*	*12 06*	*12 37*
0	**Gent-Sint-Pieters**		**9 09**	**9 51**	**9 57**	10 00	**10 09**	**10 51**	**10 57**	11 00	**11 09**	**11 51**	**11 57**		12 00	**12 09**	12 34	**12 51**	**12 57**	13 00	**13 09**	**13 51**
7	**De Pinte**		**9 16**	**9 57**	|	[3] 10 08	**10 16**	**10 57**	|	[3] 11 08	**11 16**	**11 57**	|		[3] 12 08	**12 16**	12 41	**12 57**	|	[3] 13 08	**13 16**	**13 57**
15	**Deinze**		**9 22**	[2] **10 04**	|		**10 22**	[2] **11 04**	|		**11 22**	[2] **12 04**	|			**12 22**	12 47	[2] **13 04**	|		**13 22**	[2] **14 04**
27	**Waregem**		**9 30**		|		**10 30**		|		**11 30**		|			**12 30**	12 55		|		**13 30**	
36	**Harelbeke**		**9 37**		|		**10 37**		|		**11 37**		|			**12 37**	13 02		|		**13 37**	
42	**Kortrijk**	○	**9 41**		**10 17**		**10 41**		**11 17**		**11 41**		**12 17**			**12 41**	13 06		**13 17**		**13 41**	
69	*Ieper*	○	*10 20*				*11 20*				*12 20*					*13 20*					*14 20*	
69	*Poperinge*	○	*10 28*				*11 28*				*12 28*					*13 28*					*14 28*	
66	*Brugge*	○	*10 29*				*11 29*				*12 29*					*13 29*					*14 29*	
50a	*Oostende*	○	*10 46*				*11 48*				*12 46*					*13 46*					*14 46*	
42	**Kortrijk**				**10 22**				**11 22**					**12 22**					**13 22**			
55	**Mouscron/Moeskroen**	○			**10 30**				**11 30**					**12 30**					**13 30**			
	Mouscron/Moeskroen								**11 39**					**12 30**					**13 30**			
	Tourcoing	○							|					**12 35**					**13 35**			
	Roubaix	○							|					**12 39**					**13 39**			
	Croix-l'Allumette	○							|					|					**13 41**		
	Croix-Wasquehal	○							|					**12 42**					**13 43**		
	Lille Flandres	○							**11 55**					**12 51**					**13 52**			

[1] Le 8 mai 2000 destination Mouscron au lieu de Lille Flandres.
[2] Voir tableau 73.
[3] Voir tableau 86.
[4] Ne circule pas le 8 mai 2000.
[5] Le 8 mai 2000 destination Lille Flandres: Mouscron D. 10 30, Lille Flandres A. 10 46.

[1] Op 8 mei 2000 bestemming Moeskroen i.p.v. Lille Flandres.
[2] Zie verder tabel 73.
[3] Zie verder tabel 86.
[4] Rijdt niet op 8 mei 2000.
[5] Op 8 mei 2000 bestemming Lille Flandres: Moeskroen V. 10 30, Lille Flandres A. 10 46.

B-Excursions **plus de 100 attractions - train compris**

75

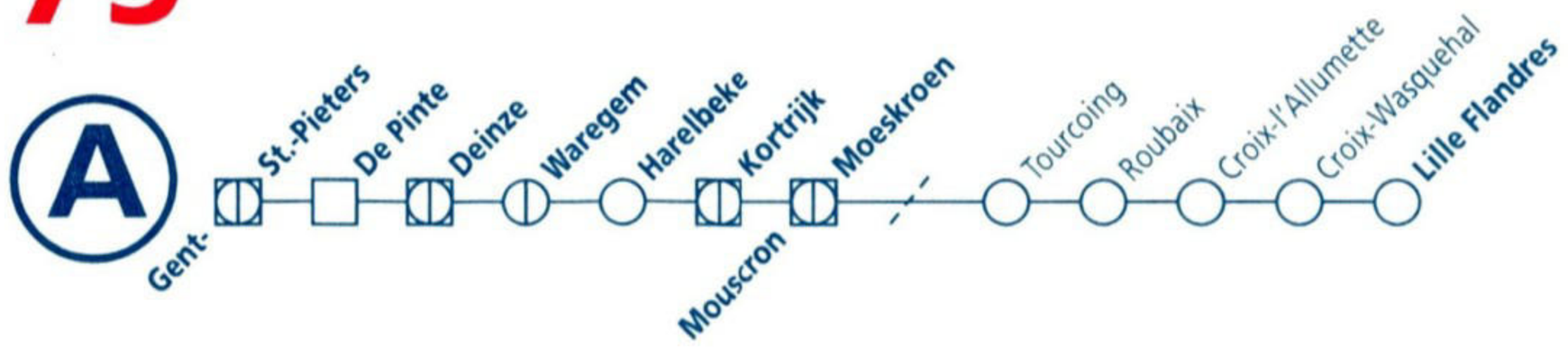

75

tab km			IC C 713	L 1964	IR f 4134	IR i 3636	IC C 714	L 1965	IR f 4135	P 8997 ▲	IR i 3637	IC C 715	IC C 815 3	IC 4716 4	L 1966	IR f 4136	P 8961	P 8995 ▲	P 8001 ▲	P 8929 ⑤ ●	P 8015 ▲	P 8015 6
50a	Brussel-Bruxelles	Noord/Nord	13 09	13 09	13 28	**14 09**	14 09	14 09	14 28	15 00	**15 09**	15 09			15 09	15 28	15 28	15 28	15 50	16 00	16 09	16 09
50a		Centr.	13 13	13 13	13 32	**14 13**	14 13	14 13	14 32	15 04	**15 13**	15 13			15 13	15 32	15 32	15 32	15 54	16 04	16 13	16 13
50a		Zuid/Midi	13 18	13 18	13 37	**14 18**	14 18	14 18	14 37	15 10	**15 18**	15 18			15 18	15 37	15 37	15 37	16 00	16 10	16 18	16 18
53	Mechelen		12 33	12 33	**13 28**	13 33	13 33	13 33	**14 28**	14 33	14 33	14 33			14 33	**15 28**	15 28	15 28	15 28	15 33	15 33	15 33
59	Antwerpen-Centraal		**13 06**	13 06	13 06	13 37	**14 06**	14 06	14 06	14 37	14 37	**15 06**			15 06	15 06			15 37	15 37	15 37	15 37
0	**Gent-Sint-Pieters**		**13 57**	14 00	**14 09**	**14 51**	**14 57**	15 00	**15 09**	15 42	**15 51**	**15 57**			16 00	**16 09**	16 22	16 26	16 32	16 42	16 49	16 49
7	**De Pinte**		|	1 14 08	**14 16**	**14 57**	|	1 15 08	**15 16**	15 48	**15 57**	|			1 16 08	**16 16**	1 16 30	16 33	16 39	16 48	|	|
15	**Deinze**		|	|	**14 22**	2 **15 04**	|	|	**15 22**	15 54	2 **16 04**	|			|	**16 22**	|	2 16 42	16 45	2 16 55	|	|
27	**Waregem**		|	|	**14 30**	|	|	|	**15 30**	16 02	|	|			|	**16 30**	|	|	16 54	|	17 05	17 05
36	**Harelbeke**		|	|	**14 37**	|	|	|	**15 37**	16 09	|	|			|	**16 37**	|	|	17 01	|	17 11	17 11
42	**Kortrijk**	○	**14 17**	|	**14 41**	|	**15 17**	|	**15 41**	16 13	|	**16 17**	|	|	|	**16 41**	|	|	5 17 06	|	17 15	5 17 15
69	*Ieper*	○	|	|	*15 20*	|	|	|	*16 20*	*17 00*	|	*17 00*	|	|	|	*17 20*	|	|	17 39	|	|	18 00
69	*Poperinge*	○	|	|	*15 28*	|	|	|	*16 28*	*17 08*	|	*17 08*	|	|	|	*17 28*	|	|	17 48	|	|	18 08
66	*Brugge*	○	|	|	*15 29*	|	|	|	*16 29*	*17 07*	|	*17 07*	|	|	|	*17 29*	|	|	*18 07*	|	*18 07*	|
50a	*Oostende*	○	|	|	*15 46*	|	|	|	*16 46*	|	|	|	|	|	|	*17 46*	|	|	|	|	|	|
42	**Kortrijk**		**14 22**	|	|	|	**15 22**	|	|	|	|	|	**16 22**	|	|	|	|	|	|	|	|	|
55	**Mouscron/Moeskroen**	○	**14 30**	|	|	|	**15 30**	|	|	|	|	|	**16 30**	|	|	|	|	|	|	|	|
	Mouscron/Moeskroen		**14 39**	|	|	|	**15 30**	|	|	|	|	|	**16 35**	**16 53**	|	|	|	|	|	|	|
	Tourcoing	○	|	|	|	|	**15 35**	|	|	|	|	|	|	**16 58**	|	|	|	|	|	|	|
	Roubaix	○	|	|	|	|	**15 39**	|	|	|	|	|	|	**17 02**	|	|	|	|	|	|	|
	Croix-l'Allumette	○	|	|	|	|	**15 42**	|	|	|	|	|	|	**17 05**	|	|	|	|	|	|	|
	Croix-Wasquehal	○	|	|	|	|	**15 43**	|	|	|	|	|	|	**17 07**	|	|	|	|	|	|	|
	Lille Flandres	○	**14 55**	|	|	|	**15 52**	|	|	|	|	|	**16 51**	**17 15**	|	|	|	|	|	|	|

GENT
Arteveldestad

B-Dagtrip 121

tab km			IR i 3638	IC C 716	L 1967	IR f 4137	P 8962	P 8996	P 8005	P 8930 ⑤	P 8016	IR i 3639	IC C 717	L 1968	IR f 4138	P 8998	P 8963	P 8008	IR i 3640	IC C 718	L 1969	IR f 4139
				7						●			8			▲	▲	▲				
50a	Brussel- Bruxelles	Noord/Nord	16 09	16 09	16 15	16 28	16 28	16 28	16 50	17 00	17 09	17 09	17 11	17 11	17 28	17 31	17 31	17 50	18 09	18 09	18 09	18 28
50a		Centr.	16 13	16 13	16 19	16 32	16 32	16 32	16 54	17 04	17 13	17 13	17 15	17 15	17 32	17 35	17 35	17 54	18 13	18 13	18 13	18 32
50a		Zuid/Midi	16 18	16 18	16 25	16 37	16 38	16 38	17 00	17 10	17 18	17 18	17 22	17 22	17 37	17 41	17 41	17 59	18 18	18 18	18 18	18 37
53	Mechelen		15 33	15 33	15 33	16 28	16 28	16 28	16 28	16 33	16 33	16 33	16 33	16 33	17 28	17 28	17 28		17 33	17 33	17 33	18 28
59	Antwerpen-Centraal		15 37	16 06	16 06	16 06			16 37	16 37	16 37	16 37	17 06	17 06	17 06	17 06		17 37	17 37	18 06	18 06	18 06
0	**Gent-Sint-Pieters**		16 52	16 57	17 00	17 09	17 22	17 25	17 32	17 42	17 49	17 52	17 57	18 00	18 09	18 15	18 22	18 34	18 51	18 57	19 00	19 09
7	**De Pinte**		16 58	|	[1] 17 08	17 16	[1] 17 30	17 33	17 39	17 48	|	17 58	|	[1] 18 08	18 16	|	[1] 18 30	18 41	18 57	|	[1] 19 08	19 16
15	**Deinze**		[2] 17 05	|	|	17 22	|	[2] 17 40	17 46	17 53	|	[2] 18 05	|	|	18 22	[9] 18 26	|	18 49	[2] 19 04	|	|	19 22
27	**Waregem**		|	|	|	17 30	|	|	17 54	|	18 05	|	|	18 30	|	|	18 58	|	|	|	19 30
36	**Harelbeke**		|	|	|	17 37	|	|	18 01	|	18 11	|	|	18 37	|	|	19 06	|	|	|	19 37
42	**Kortrijk**	○	|	17 18	|	17 41	|	|	18 06	|	18 15	|	18 18	|	18 41	|	|	19 11	|	19 17	|	19 41
69	*Ieper*	○	|	|	|	18 20	|	|	|	|	|	|	|	|	19 20	|	|	|	|	|	|	20 20
69	*Poperinge*	○	|	|	|	18 28	|	|	|	|	|	|	|	|	19 28	|	|	|	|	|	|	20 28
66	*Brugge*	○	|	|	|	18 29	|	|	|	|	|	|	|	|	19 29	|	|	|	|	|	|	20 29
50a	*Oostende*	○	|	|	|	18 46	|	|	|	|	|	|	|	|	19 46	|	|	|	|	|	|	20 46
42	**Kortrijk**		|	17 23	|	|	|	|	|	|	|	|	18 23	|	|	|	|	|	|	19 22	|	|
55	**Mouscron/Moeskroen**	○	|	17 31	|	|	|	|	|	|	|	|	18 31	|	|	|	|	|	|	19 30	|	|
	Mouscron/Moeskroen		|	17 37	|	|	|	|	|	|	|	|	18 35	|	|	|	|	|	|	19 30	|	|
	Tourcoing	○	|	17 42	|	|	|	|	|	|	|	|	|	|	|	|	|	|	|	19 35	|	|
	Roubaix	○	|	|	|	|	|	|	|	|	|	|	|	|	|	|	|	|	|	19 39	|	|
	Croix-l'Allumette	○	|	|	|	|	|	|	|	|	|	|	|	|	|	|	|	|	|	|	|
	Croix-Wasquehal	○	|	|	|	|	|	|	|	|	|	|	|	|	|	|	|	|	|	19 42	|	|
	Lille Flandres	○	|	17 55	|	|	|	|	|	|	|	|	18 51	|	|	|	|	|	|	19 51	|	|

[1] Voir tableau 86.
[2] Voir tableau 73.
[3] Le 8 mai 2000: Mouscron D. 16 30, Tourcoing 16 35, Roubaix 16 39, Croix-Wasquehal 16 42, Lille Flandres 16 51.
[4] Ne circule pas le 8 mai 2000.
[5] Voir tableau 69.
[6] Circule uniquement pendant les congés annuels.
[7] Le 8 mai 2000: Mouscron D. 17 31, Tourcoing 17 36, Roubaix 17 40, Croix-Wasquehal 17 43, Lille Flandres 17 52.
[8] Le 8 mai 2000: Courtrai D. 18 22, Mouscron 18 30, Tourcoing 18 35, Roubaix 18 39, Croix-Wasquehal 18 42, Lille Flandres 18 51.
[9] Voir tableaux 73, 66.

[1] Zie verder tabel 86.
[2] Zie verder tabel 73.
[3] Op 8 mei 2000: Moeskroen V. 16 30, Tourcoing 16 35, Roubaix 16 39, Croix-Wasquehal 16 42, Lille Flandres 16 51.
[4] Rijdt niet op 8 mei 2000.
[5] Zie verder tabel 69.
[6] Rijdt enkel tijdens de jaarlijkse vakantie.
[7] Op 8 mei 2000: Moeskroen V. 17 31, Tourcoing 17 36, Roubaix 17 40, Croix-Wasquehal 17 43, Lille Flandres 17 52.
[8] Op 8 mei 2000: Kortrijk V. 18 22, Moeskroen 18 30, Tourcoing 18 35, Roubaix 18 39, Croix-Wasquehal 18 42, Lille Flandres 18 51.
[9] Zie verder tabellen 73, 66.

Weekendbiljet **Tot 60% korting op uw bezoekjes per trein.**

75

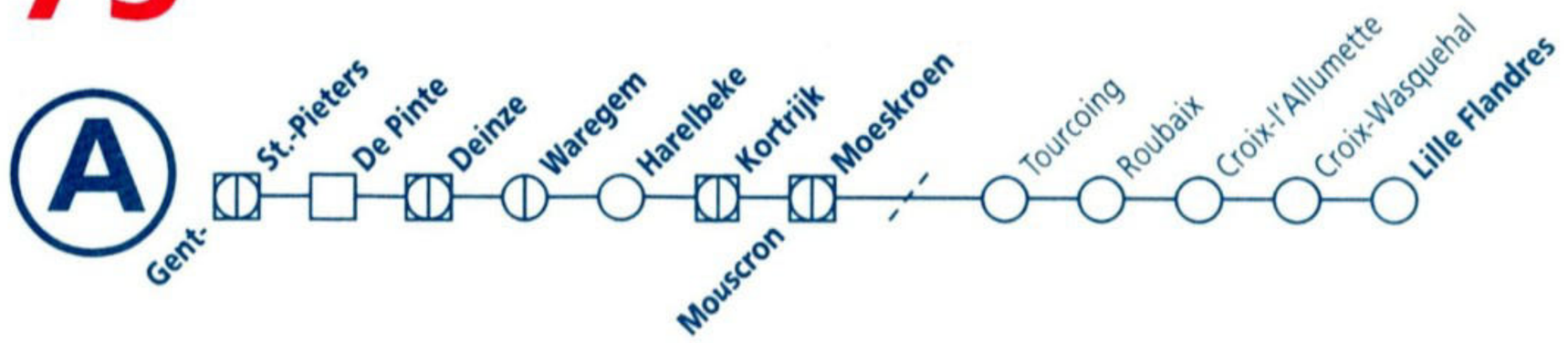

75

tab km		IR i 3641	IC C 719	IC C 819	T 6954	L 1970	IR f 4140	IR i 3642	IC C 720	L 1971	IR f 4141	IR i 3643	IC C 721	IR f 4142	L 1972	IC C 722	IR f 4143	IC C 723
				2	3 ☼								6					
50a	Brussel-Noord/Nord	19 09	19 09			19 09	19 28	20 09	20 09	20 09	20 28	21 09	21 09	21 28	21 28	22 09	22 28	23 00
50a	Brussel-Centr.	19 13	19 13			19 13	19 32	20 13	20 13	20 13	20 32	21 13	21 13	21 32	21 32	22 13	22 32	23 04
50a	Bruxelles Zuid/Midi	19 18	19 18			19 18	19 37	20 18	20 18	20 18	20 37	21 18	21 18	21 37	21 37	22 18	22 37	23 10
53	Mechelen	18 33	18 33			18 33	**19 28**	19 33	19 33	19 33	**20 28**	20 33	20 33	**21 28**	21 28	21 33	**22 28**	22 33
59	Antwerpen-Centraal	18 37	**19 06**			19 06	19 06	19 37	**20 06**	20 06	20 06	20 37	**21 06**	21 06	21 06	**22 06**	22 06	**23 06**
0	**Gent-Sint-Pieters**	**19 51**	**19 57**			20 00	**20 09**	**20 51**	**20 57**	21 00	**21 09**	**21 51**	**21 57**	**22 09**	22 11	**22 57**	**23 09**	**23 57**
7	**De Pinte**	**19 57**	|			5 20 08	**20 16**	**20 57**	|	5 21 08	**21 16**	**21 57**	|	**22 16**	5 22 19	|	**23 16**	**0 04**
15	**Deinze**	1 **20 04**	|			|	**20 22**	1 **21 04**	|	|	**21 22**	1 **22 04**	|	**22 22**	|	|	**23 22**	**0 10**
27	**Waregem**	|	|			|	**20 30**	|	|	|	**21 30**	|	|	**22 30**	|	|	**23 30**	**0 18**
36	**Harelbeke**	|	|			|	**20 37**	|	|	|	**21 37**	|	|	**22 37**	|	|	**23 37**	**0 24**
42	**Kortrijk** ○	|	**20 17**			|	**20 41**	|	**21 17**	|	**21 41**	|	**22 17**	**22 41**	|	**23 17**	**23 41**	**0 28**
69	*Ieper* ○						*21 20*				*22 20*			*23 20*				
69	*Poperinge* ○						*21 28*				*22 28*			*23 28*				
66	*Brugge* ○						*21 29*				*22 29*							
50a	*Oostende* ○						*21 46*				*22 46*							
42	**Kortrijk**			**20 22**	20 27				**21 22**				**22 22**					
55	**Mouscron/Moeskroen** ○			**20 30**	4 20 37				**21 30**				**22 30**					
	Mouscron/Moeskroen			**20 39**					**21 30**				**22 30**					
	Tourcoing ○			|					|				|				
	Roubaix ○			|					|				|				
	Croix-l'Allumette ○			|					|				|				
	Croix-Wasquehal ○			|					|				|				
	Lille Flandres ○			**20 55**					**21 46**				**22 46**					

1 Voir tableau 73.
2 Le 8 mai 2000: Mouscron D. 20 34, Tourcoing 20 39, Roubaix 20 43, Croix-Wasquehal 20 46, Lille Flandres 20 55.
3 Origine La Panne 19 27.
4 Voir tableaux 94, 78, 118.
5 Voir tableau 86.
6 Le 8 mai 2000 destination Mouscron au lieu de Lille Flandres.

1 Zie verder tabel 73.
2 Op 8 mei 2000: Moeskroen V. 20 34, Tourcoing 20 39, Roubaix 20 43, Croix-Wasquehal 20 46, Lille Flandres 20 55.
3 Herkomst De Panne 19 27.
4 Zie verder tabellen 94, 78, 118.
5 Zie verder tabel 86.
6 Op 8 mei 2000 bestemming Moeskroen i.p.v. Lille Flandres.

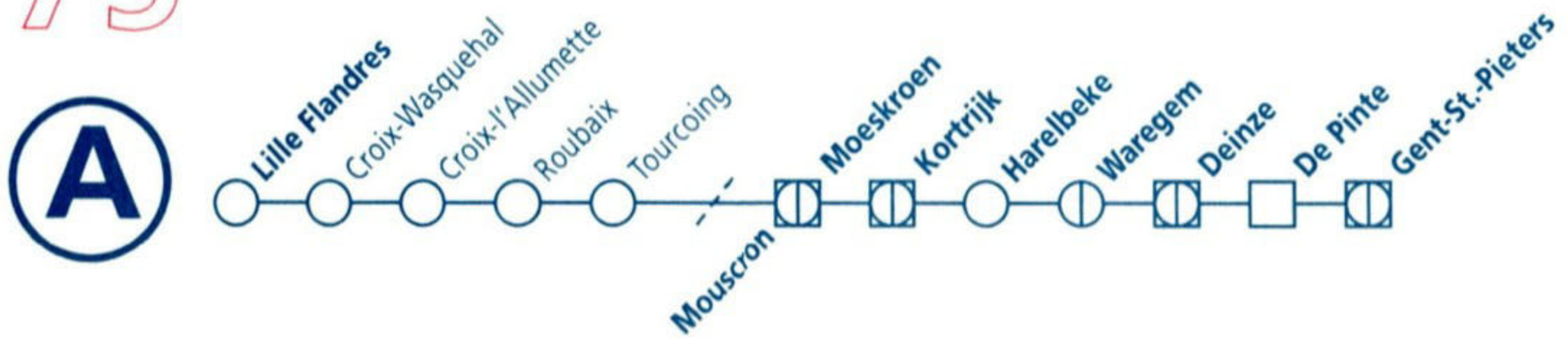

tab km			IR f 4104	P 7998	L 1976	IR f 4105	IC C 726	IR i 3604	P 7001 ▲	P 7961 ▲	IR f 4106	L 1977	IC C 727	IR i 3605	P 7015 5	P 7004	P 7962	P 7995	IR f 4107	L 1978	IC C 728 7	IR i 3606
	Lille Flandres																				**7 06**	
	Croix-Wasquehal																				**7 14**	
	Croix-l'Allumette																				|	
	Roubaix																				**7 18**	
	Tourcoing																				**7 22**	
	Mouscron/Moeskroen	○																			**7 27**	
0	**Mouscron/Moeskroen**												**6 30**								**7 28**	
13	**Kortrijk**	○											**6 38**								**7 36**	
50a	*Oostende*										*5 12*											
66	*Brugge*										*5 31*								*6 07*		*6 44*	
69	*Poperinge*					*4 31*					*5 28*				6 06	*6 06*			*6 28*			
69	*Ieper*					*4 39*					*5 36*				6 15	*6 15*			*6 36*			
13	**Kortrijk**		**4 17**			**5 19**	**5 43**		5 51		**6 19**		**6 41**		6 47	6 50			**7 12**		**7 41**	
19	**Harelbeke**		**4 21**			**5 24**			5 57		**6 24**					6 56			**7 18**			
28	**Waregem**		**4 28**			**5 31**			6 04		**6 31**					7 03			**7 25**			
40	**Deinze**		**4 36**	5 33		**5 39**		**5 57**	6 13		**6 39**			**6 56**		7 12		7 24	**7 34**			**7 56**
48	**De Pinte**		**4 42**		5 41	**5 45**		**6 03**	6 20	6 27	**6 45**	6 52		**7 02**		7 20	7 27	7 31	**7 42**	7 52		**8 02**
55	**Gent-Sint-Pieters**	○	1 **4 48**	5 45	5 48	1 **5 51**	2 **6 03**	3 **6 08**	4 6 27	6 34	1 **6 51**	6 59	2 **7 02**	3 **7 07**	7 11	6 7 26	7 34	7 37	1 **7 49**	7 59	2 **8 02**	3 **8 07**
59	*Antwerpen-Centraal*	○	*5 54*	*6 54*	*6 54*	*6 54*	**6 54**	*7 23*	*7 23*		*7 54*	*7 54*	**7 54**	*8 23*	*8 23*	*8 23*			*8 54*	*8 54*	**8 54**	*9 23*
53	*Mechelen*	○	**5 32**	*6 32*	*6 32*	**6 32**	*7 27*	*7 27*	*7 32*	*7 32*	**7 32**		*8 27*	*8 27*	*8 27*	*8 32*	*8 32*	*8 32*	**8 32**		*9 27*	*9 27*
50a	*Brussel-Bruxelles* Zuid/Midi	○		*6 23*	*6 23*	*6 23*	*6 42*	**6 42**	6 59	*7 15*	*7 23*	*7 36*	*7 36*	**7 42**	7 42	8 00	*8 19*	*8 19*	*8 23*	*8 36*	*8 36*	**8 42**
50a	*Brussel-Bruxelles* Centr.	○		*6 28*	*6 28*	*6 28*	*6 47*	**6 47**	7 04	*7 21*	*7 28*	*7 42*	*7 42*	**7 47**	7 47	8 06	*8 24*	*8 24*	*8 28*	*8 42*	*8 42*	**8 47**
50a	*Brussel-Bruxelles* Noord/Nord	○		*6 32*	*6 32*	*6 32*	*6 51*	**6 51**	7 08	*7 25*	*7 32*	*7 46*	*7 46*	**7 51**	7 51	8 11	*8 28*	*8 28*	*8 32*	*8 46*	*8 46*	**8 51**

1 Voir tableau 53.
2 Voir tableau 59.
3 Voir tableaux 50a, 36c.
4 Voir tableaux 50a, 161.
5 Continue vers Bruxelles-National-Aéroport comme train IR 3605.
6 Voir tableau 50a.
7 Le 8 mai 2000 origine Mouscron au lieu de Lille Flandres.

1 Zie verder tabel 53.
2 Zie verder tabel 59.
3 Zie verder tabellen 50a, 36c.
4 Zie verder tabellen 50a, 161.
5 Rijdt verder naar Brussel-Nationaal-Luchthaven als trein IR 3605.
6 Zie verder tabel 50a.
7 Op 8 mei 2000 herkomst Moeskroen i.p.v. Lille Flandres.

75

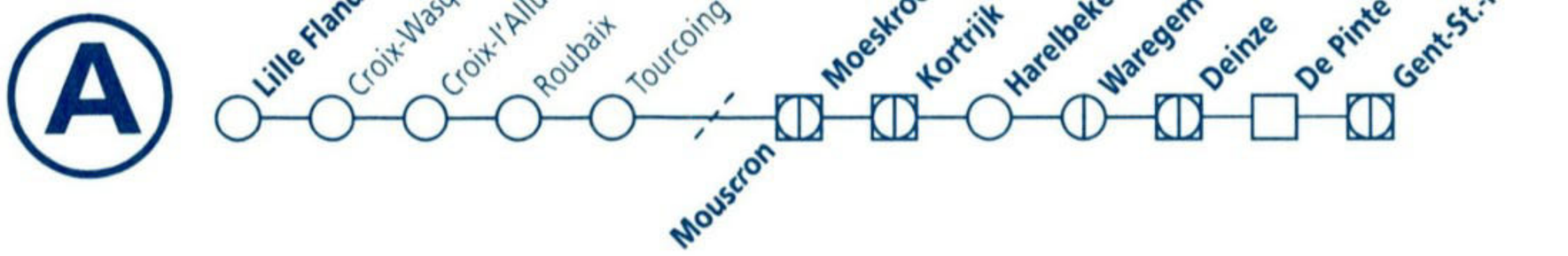

tab km			P 7016	P 7996	P 7008	P 7963	IR f 4108	L 1979	IC C 729	IR i 3607	IR f 4109	L 1980	T 6904	IC C 830	IC C 730	IR i 3608	IR f 4110	L 1981	IC C 731	IR i 3609	IR f 4111	L 1982
			1	▲	▲				4				7 ☼	9								
	Lille Flandres								**8 00**					**9 05**					**10 09**			
	Croix-Wasquehal								**8 08**										**10 17**			
	Croix-l'Allumette																					
	Roubaix								**8 11**										**10 20**			
	Tourcoing								**8 15**										**10 24**			
	Mouscron/Moeskroen	○							**8 20**					**9 21**					**10 29**			
0	**Mouscron/Moeskroen**								**8 30**				9 24	**9 30**					**10 30**			
13	**Kortrijk**	○							**8 38**				8 9 33	10 **9 38**					**10 38**			
50a	*Oostende*						*7 12*				*8 12*						*9 12*				*10 12*	
66	*Brugge*		*6 44*				*7 31*				*8 31*						*9 31*				*10 31*	
69	*Poperinge*				7 12		*7 31*		*7 51*		*8 31*						*9 31*				*10 31*	
69	*Ieper*				7 21		*7 39*		*8 00*		*8 39*						*9 39*				*10 39*	
13	**Kortrijk**		7 45		7 55		**8 19**		**8 43**		**9 19**					**9 43**		**10 19**		**10 43**		**11 19**	
19	**Harelbeke**		7 49		8 01		**8 24**				**9 24**							**10 24**				**11 24**	
28	**Waregem**		7 55		8 07		**8 31**				**9 31**							**10 31**				**11 31**	
40	**Deinze**			8 12	8 16		**8 39**			**8 57**	**9 39**						**9 57**	**10 39**			**10 57**	**11 39**	
48	**De Pinte**			8 18	8 23	8 26	**8 45**	8 52		**9 03**	**9 45**	9 52					**10 03**	**10 45**	10 52		**11 03**	**11 45**	11 52
55	**Gent-Sint-Pieters**	○	8 11	8 25	2 8 29	8 33	3 **8 51**	8 59	5 **9 03**	6 **9 08**	3 **9 51**	9 59				5 **10 03**	6 **10 08**	3 **10 51**	10 59	5 **11 03**	6 **11 08**	3 **11 51**	11 59
59	*Antwerpen-Centraal*	○	*9 23*	*9 23*			*9 54*	*9 54*	**9 54**	*10 23*	*10 54*	*10 54*				**10 54**	*11 23*	*11 54*	*11 54*	**11 54**	*12 23*	*12 54*	*12 54*
53	*Mechelen*	○	*9 27*		*9 32*	*9 32*	**9 32**		*10 27*	*10 27*	**10 32**					*11 27*	*11 27*	**11 32**		*12 27*	*12 27*	**12 32**	
50a	*Brussel-Bruxelles* Zuid/Midi	○	8 42	*9 08*	9 08	*9 23*	*9 23*	*9 42*	*9 42*	**9 42**	*10 23*	*10 42*				*10 42*	**10 42**	*11 23*	*11 42*	*11 42*	**11 42**	*12 23*	*12 42*
50a	*Brussel-Bruxelles* Centr.	○	8 47	*9 13*	9 13	*9 28*	*9 28*	*9 47*	*9 47*	**9 47**	*10 28*	*10 47*				*10 47*	**10 47**	*11 28*	*11 47*	*11 47*	**11 47**	*12 28*	*12 47*
50a	*Brussel-Bruxelles* Noord/Nord	○	8 51	*9 17*	9 17	*9 32*	*9 32*	*9 51*	*9 51*	**9 51**	*10 32*	*10 51*				*10 51*	**10 51**	*11 32*	*11 51*	*11 51*	**11 51**	*12 32*	*12 51*

GAND

Croisère sur La Vieille Lys

B-Excursion 123

tab km			IC C 732	IR i 3610	IR f 4112	L 1983	IC C 733	IR i 3611	IR f 4113	L 1984	IC C 834	IC C 734	IR i 3612	IR f 4114	L 1985	IC C 735	IR i 3613	IR f 4115	L 1986	IC C 736	IR i 3614	IR f 4116
			11																	12		
	Lille Flandres		**11 09**				**12 08**				**13 05**					**14 08**						
	Croix-Wasquehal		**11 17**				**12 16**									**14 16**						
	Croix-l'Allumette						**12 18**									**14 18**						
	Roubaix		**11 20**				**12 20**									**14 20**						
	Tourcoing		**11 24**				**12 24**									**14 24**						
	Mouscron/Moeskroen	○	**11 29**				**12 29**				**13 21**					**14 29**						
0	**Mouscron/Moeskroen**		**11 30**				**12 30**				**13 30**					**14 30**				**15 30**		
13	**Kortrijk**	○	**11 38**				**12 38**				10 **13 38**					**14 38**				**15 38**		
50a	*Oostende*				*11 12*				*12 12*					*13 12*				*14 12*				*15 12*
66	*Brugge*				*11 31*				*12 31*					*13 31*				*14 31*				*15 31*
69	*Poperinge*				*11 31*				*12 31*					*13 31*				*14 31*				*15 31*
69	*Ieper*				*11 39*				*12 39*					*13 39*				*14 39*				*15 39*
13	**Kortrijk**		**11 43**		**12 19**		**12 43**		**13 19**			**13 43**		**14 19**		**14 43**		**15 19**		**15 43**		**16 19**
19	**Harelbeke**				**12 24**				**13 24**					**14 24**				**15 24**				**16 24**
28	**Waregem**				**12 31**				**13 31**					**14 31**				**15 31**				**16 31**
40	**Deinze**			**11 57**	**12 39**			**12 57**	**13 39**				**13 57**	**14 39**			**14 57**	**15 39**			**15 57**	**16 39**
48	**De Pinte**			**12 03**	**12 45**	12 52		**13 03**	**13 45**	13 52			**14 03**	**14 45**	14 52		**15 03**	**15 45**	15 52		**16 03**	**16 45**
55	**Gent-Sint-Pieters**	○	5 **12 03**	6 **12 08**	3 **12 51**	12 59	5 **13 03**	6 **13 08**	3 **13 51**	13 59		5 **14 03**	6 **14 08**	3 **14 51**	14 59	5 **15 03**	6 **15 08**	3 **15 51**	15 59	5 **16 03**	6 **16 08**	3 **16 51**
59	*Antwerpen-Centraal*	○	**12 54**	*13 23*	*13 54*	*13 54*	**13 54**	*14 23*	*14 54*	*14 54*		**14 54**	*15 23*	*15 54*	*15 54*	**15 54**	*16 23*	*16 54*	*16 54*	**16 54**	*17 23*	*17 54*
53	*Mechelen*	○	*13 27*	*13 27*	**13 32**		*14 27*	*14 27*	**14 32**			*15 27*	*15 27*	**15 32**		*16 27*	*16 27*	**16 32**	*17 27*	*17 27*	*17 27*	**17 32**
50a	*Brussel-Bruxelles* Zuid/Midi	○	*12 42*	**12 42**	*13 23*	*13 42*	*13 42*	**13 42**	*14 23*	*14 42*		*14 42*	**14 42**	*15 23*	*15 42*	*15 42*	**15 42**	*16 23*	*16 42*	*16 42*	**16 42**	*17 23*
50a	*Brussel-Bruxelles* Centr.	○	*12 47*	**12 47**	*13 28*	*13 47*	*13 47*	**13 47**	*14 28*	*14 47*		*14 47*	**14 47**	*15 28*	*15 47*	*15 47*	**15 47**	*16 28*	*16 47*	*16 47*	**16 47**	*17 28*
50a	*Brussel-Bruxelles* Noord/Nord	○	*12 51*	**12 51**	*13 32*	*13 51*	*13 51*	**13 51**	*14 32*	*14 51*		*14 51*	**14 51**	*15 32*	*15 51*	*15 51*	**15 51**	*16 32*	*16 51*	*16 51*	**16 51**	*17 32*

1 Continue vers Bruxelles-National-Aéroport comme train IR 3606.
2 Voir tableaux 50a, 161.
3 Voir tableau 53.
4 Le 8 mai 2000: ne s'arrête pas entre Lille Flandres (D. 8 14) et Mouscron (A. 8 30).
5 Voir tableau 59.
6 Voir tableaux 50a, 36c.
7 Destination La Panne 10 33.
8 Voir tableaux 66, 73.
9 Le 8 mai 2000: Lille Flandres 9 05, Croix-Wasquehal 9 13, Roubaix 9 16, Tourcoing 9 20, Mouscron A. 9 26.
10 Voir tableaux 66, 50a.
11 Le 8 mai 2000: ne s'arrête pas entre Lille Flandres (D. 11 14) et Mouscron (A. 11 30).
12 Le 8 mai 2000 origine Lille Flandres: Lille Flandres D. 15 14, Mouscron A. 15 30.

1 Rijdt verder naar Brussel-Nationaal-Luchthaven als trein IR 3606.
2 Zie verder tabellen 50a, 161.
3 Zie verder tabel 53.
4 Op 8 mei 2000: stopt niet tussen Lille Flandres (V. 8 14) en Moeskroen (A. 8 30).
5 Zie verder tabel 59.
6 Zie verder tabellen 50a, 36c.
7 Bestemming De Panne 10 33.
8 Zie verder tabellen 66, 73.
9 Op 8 mei 2000: Lille Flandres 9 05, Croix-Wasquehal 9 13, Roubaix 9 16, Tourcoing 9 20, Moeskroen A. 9 26.
10 Zie verder tabellen 66, 50a.
11 Op 8 mei 2000: stopt niet tussen Lille Flandres (V. 11 14) en Moeskroen (A. 11 30).
12 Op 8 mei 2000 herkomst Lille Flandres: Lille Flandres V. 15 14, Moeskroen A. 15 30.

75

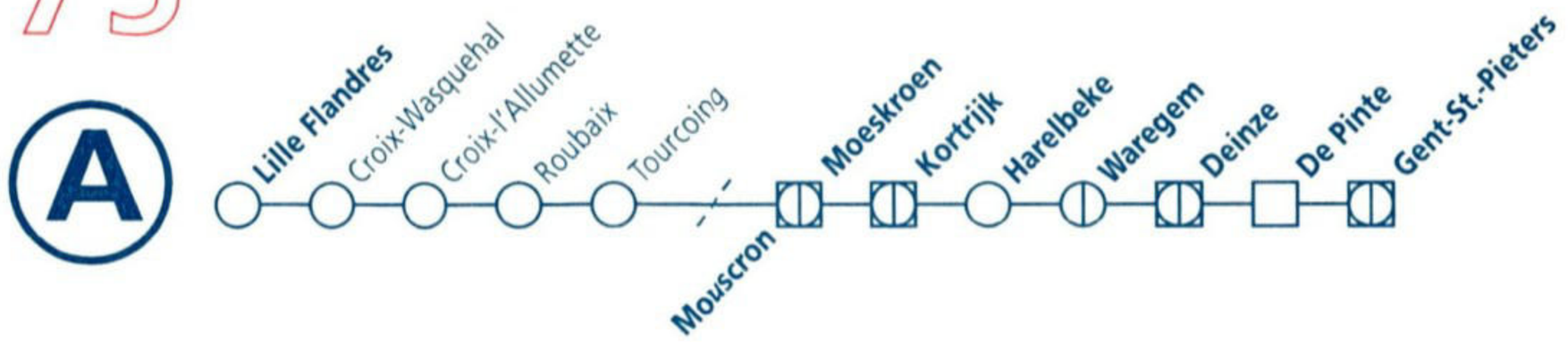

tab km			L 1987	IC C 737	IR i 3615	P 8080	P 8960	IR f 4117	L 1988	IC 4737	IC C 838	IC C 738	IR i 3616	IR f 4118	L 1989	IC C 739	IR i 3617	IR f 4119	L 1990	IC C 740	IR i 3618	IR f 4120
						●				4						6						
	Lille Flandres			**16 08**						**16 20**	**17 08**					**18 05**				**19 05**		
	Croix-Wasquehal			**16 16**						**16 29**	**17 16**					**18 13**						
	Croix-l'Allumette			**16 18**							**17 18**					**18 16**						
	Roubaix			**16 20**						**16 32**	**17 20**					**18 18**						
	Tourcoing			**16 24**						**16 36**	**17 24**					**18 25**						
	Mouscron/Moeskroen	○		**16 29**						**16 42**	**17 29**					**18 30**				**19 21**		
0	**Mouscron/Moeskroen**			**16 29**							**17 30**					**18 30**				**19 30**		
13	**Kortrijk**	○		**16 37**							5 **17 38**					**18 38**				**19 38**		
50a	*Oostende*							*16 12*						*17 12*				*18 12*				*19 12*
66	*Brugge*							*16 31*				*16 45*		*17 31*				*18 32*				*19 31*
69	*Poperinge*					16 12		*16 31*						*17 31*				*18 31*				*19 31*
69	*Ieper*					16 21		*16 39*						*17 39*				*18 39*				*19 39*
13	**Kortrijk**			**16 42**		16 55		**17 19**				**17 43**		**18 19**		**18 43**		**19 19**		**19 43**		**20 19**
19	**Harelbeke**					16 59		**17 24**						**18 24**				**19 24**				**20 24**
28	**Waregem**					17 06		**17 31**						**18 31**				**19 31**				**20 31**
40	**Deinze**				**16 56**	17 14		**17 39**					**17 57**	**18 39**			**18 57**	**19 39**			**19 57**	**20 39**
48	**De Pinte**		16 52		**17 02**	17 20	17 27	**17 45**	17 52				**18 03**	**18 45**	18 52		**19 03**	**19 45**	19 52		**20 03**	**20 45**
55	**Gent-Sint-Pieters**	○	16 59	1 **17 02**	2 **17 07**	17 26	17 34	3 **17 51**	17 59			1 **18 03**	2 **18 08**	3 **18 51**	18 59	1 **19 03**	2 **19 08**	3 **19 51**	19 59	1 **20 03**	2 **20 08**	3 **20 51**
59	*Antwerpen-Centraal*	○	*17 54*	**17 54**	*18 23*	*18 23*		*18 54*	*18 54*			**18 54**	*19 23*	*19 54*	*19 54*	**19 54**	*20 23*	*20 54*	*20 54*	**20 54**	*21 23*	*21 54*
53	*Mechelen*	○	*18 27*	*18 27*	*18 27*		*18 32*	**18 32**	*19 27*			*19 27*	*19 27*	**19 32**		*20 27*	*20 27*	**20 32**		*21 27*	*21 27*	**21 32**
50a	*Brussel-Bruxelles* Zuid/Midi	○	*17 41*	*17 41*	**17 41**		*18 23*	*18 23*	*18 42*			*18 42*	**18 42**	*19 23*	*19 42*	*19 42*	**19 42**	*20 23*	*20 42*	*20 42*	**20 42**	*21 23*
50a	*Brussel-Bruxelles* Centr.	○	*17 47*	*17 47*	**17 47**		*18 28*	*18 28*	*18 47*			*18 47*	**18 47**	*19 28*	*19 47*	*19 47*	**19 47**	*20 28*	*20 47*	*20 47*	**20 47**	*21 28*
50a	*Brussel-Bruxelles* Noord/Nord	○	*17 51*	*17 51*	**17 51**		*18 32*	*18 32*	*18 51*			*18 51*	**18 51**	*19 32*	*19 51*	*19 51*	**19 51**	*20 32*	*20 51*	*20 51*	**20 51**	*21 32*

RAILFLEX... **deeltijds sporen en werken**

tab km			L 1991	IC C 741	IR i 3619	IR f 4121	L 1992	IC C 842	IC C 742	IR i 3620	IR f 4122	IC C 743	IC C 744
				7				8				9	10
	Lille Flandres			**20 15**				**21 05**				**22 09**	**23 08**
	Croix-Wasquehal											**22 17**	
	Croix-l'Allumette												
	Roubaix											**22 20**	
	Tourcoing											**22 24**	
	Mouscron/Moeskroen	○		**20 30**				**21 21**				**22 29**	**23 24**
0	**Mouscron/Moeskroen**			**20 30**				**21 30**				**22 30**	**23 24**
13	**Kortrijk**	○		**20 38**				5 **21 38**				**22 38**	**23 32**
50a	*Oostende*					*20 12*					*21 12*		*22 12*
66	*Brugge*					*20 31*					*21 31*		*22 31*
69	*Poperinge*					*20 31*					*21 31*		
69	*Ieper*					*20 39*					*21 39*		
13	**Kortrijk**			**20 43**		**21 19**			**21 43**		**22 19**	**22 43**	**23 33**
19	**Harelbeke**					**21 24**					**22 24**		**23 37**
28	**Waregem**					**21 31**					**22 31**		**23 43**
40	**Deinze**				**20 57**	**21 39**				**21 57**	**22 39**		**23 51**
48	**De Pinte**		20 52		**21 03**	**21 45**	21 52			**22 03**	**22 45**		**23 57**
55	**Gent-Sint-Pieters**	○	20 59	1 **21 03**	2 **21 08**	3 **21 51**	21 59		1 **22 03**	2 **22 08**	3 **22 51**	1 **23 03**	**0 03**
59	*Antwerpen-Centraal*	○	*21 54*	**21 54**	*22 23*	*22 54*	*22 54*		**22 54**	*23 23*	*23 54*	**23 54**	
53	*Mechelen*	○		*22 27*	*22 27*	**22 32**							
50a	*Brussel-Bruxelles* Zuid/Midi	○	*21 42*	*21 42*	**21 42**	*22 23*	*22 42*		*22 42*	**22 42**	*23 23*	*23 50*	
50a	*Brussel-Bruxelles* Centr.	○	*21 47*	*21 47*	**21 47**	*22 28*	*22 47*		*22 47*	**22 47**		*23 55*	
50a	*Brussel-Bruxelles* Noord/Nord	○	*21 51*	*21 51*	**21 51**	*22 32*	*22 51*		*22 51*	**22 51**		*23 59*	

1 Voir tableau 59.
2 Voir tableaux 50a, 36c.
3 Voir tableau 53.
4 Ne circule pas le 8 mai 2000.
5 Voir tableaux 66, 50a.
6 Le 8 mai 2000: Lille Flandres 18 08, Croix-Wasquehal 18 16, Croix-l'Allumette 18 18, Roubaix 18 20, Tourcoing 18 24, Mouscron A. 18 29.
7 Le 8 mai 2000: Lille Flandres 20 08, Croix-Wasquehal 20 16, Croix-l'Allumette 20 18, Roubaix 20 20, Tourcoing 20 24, Mouscron A. 20 29.
8 Le 8 mai 2000: Lille Flandres 21 09, Croix-Wasquehal 21 17, Roubaix 21 20, Tourcoing 21 24, Mouscron A. 21 29.
9 Le 8 mai 2000: ne s'arrête pas entre Lille Flandres (D. 22 05) et Mouscron (A. 22 21).
10 Le 8 mai 2000 origine Mouscron au lieu de Lille Flandres.

1 Zie verder tabel 59.
2 Zie verder tabellen 50a, 36c.
3 Zie verder tabel 53.
4 Rijdt niet op 8 mei 2000.
5 Zie verder tabellen 66, 50a.
6 Op 8 mei 2000: Lille Flandres 18 08, Croix-Wasquehal 18 16, Croix-l'Allumette 18 18, Roubaix 18 20, Tourcoing 18 24, Moeskroen A. 18 29.
7 Op 8 mei 2000: Lille Flandres 20 08, Croix-Wasquehal 20 16, Croix-l'Allumette 20 18, Roubaix 20 20, Tourcoing 20 24, Moeskroen A. 20 29.
8 Op 8 mei 2000: Lille Flandres 21 09, Croix-Wasquehal 21 17, Roubaix 21 20, Tourcoing 21 24, Moeskroen A. 21 29.
9 Op 8 mei 2000: stopt niet tussen Lille Flandres (V. 22 05) en Moeskroen (A. 22 21).
10 Op 8 mei 2000 herkomst Moeskroen i.p.v. Lille Flandres.

78

A

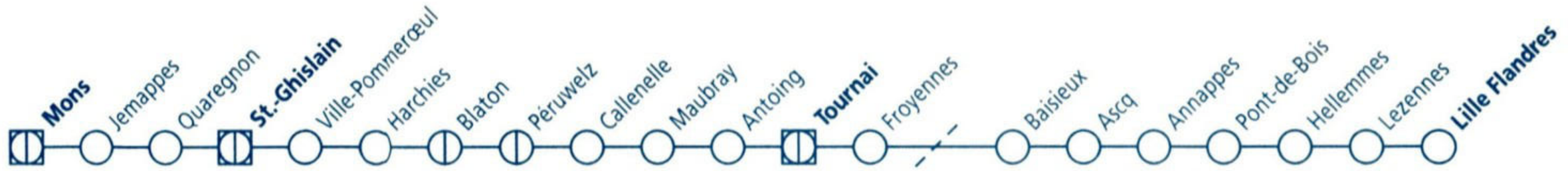

Les 14 juillet 1999 et 8 mai 2000, **tous** les trains entre Tournai et Lille Flandres circuleront sous l'horaire du dimanche: voir tableau 78 ©. Les trains **IC D** seront limités à Tournai.

Op 14 juli 1999 en 8 mei 2000 zullen **alle** treinen tussen Doornik en Lille Flandres rijden volgens de dienstregeling op zondag: zie tabel 78 ©. De treinen **IC D** zullen beperkt worden tot Doornik.

tab km		IR k 3804	IC D 926	IR k 3805	IC F 1726	IC D 927	L 4927	P 7861	IR k 3806	IC F 1727	IC D 928	P 7865	P 7773 ▲	IR k 3807	L 4929	P 7896	IC F 1728	IC D 929	T 6904 ③ ☼	IR k 3808	IC F 1729
125	*Liège-Guillemins*									5 05	5 52	*5 52*	*5 52*				6 05	6 52	*6 52*		7 05
130	*Namur*										6 32	*6 32*	*6 32*					7 32	*7 32*		
118	*Charleroi-Sud*	4 19		5 22	*5 22*	6 02		*6 02*	6 22	*6 22*	7 02	*7 02*	*7 02*	7 22		*7 22*	*7 22*	8 02	8 04	8 22	*8 22*
118	*La Louvière-Sud*	4 37		5 40	*5 40*	6 20		*6 20*	6 40	*6 40*	7 20	*7 20*	*7 20*	7 40		*7 40*	*7 40*	8 20	8 23	8 40	*8 40*
96	*Bruxelles-Brussel Nord/Noord*			*4 56*	5 25	*5 25*		*5 25*	*5 56*	6 25	*6 25*	*6 25*		*6 52*		*6 52*	7 25	*7 25*	*7 25*	*7 56*	8 25
96	*Bruxelles-Brussel Centr.*			*5 00*	5 29	*5 29*		*5 29*	*6 00*	6 29	*6 29*	*6 29*		*6 56*		*6 56*	7 29	*7 29*	*7 29*	*8 00*	8 29
96	*Bruxelles-Brussel Midi/Zuid*			*5 06*	5 34	*5 34*		*5 34*	*6 06*	6 34	*6 34*	*6 34*		*7 06*		*7 06*	7 34	*7 34*	*7 34*	*8 06*	8 34
0	**Mons**	4 59	5 41	6 02	6 17	6 34		6 38	7 02	7 17	7 34	7 38	7 45	8 02		8 07	8 17	8 34	8 37	9 02	9 17
5	Jemappes	5 04		6 07	6 22			6 43	7 07	7 22		7 43	7 50	8 07		8 12	8 22			9 07	9 22
7	Quaregnon	5 07		6 10	6 25			6 47	7 10	7 25		7 46	7 53	8 10		8 15	8 25			9 10	9 25
9	**Saint-Ghislain** ○	5 10		6 13 ②	6 29			6 50	7 13 ②	7 29		② 7 49	7 56	8 13		8 18 ②	8 29		8 44	9 13 ②	9 29
97	*Quiévrain* ○	*5 45*		*6 45*	6 45				*7 45*	7 45		8 14	*8 14*	*8 45*		*8 45*	8 45			*9 45*	9 45
9	**Saint-Ghislain**	5 12		6 15				6 52	7 15					8 15					8 45	9 15	
17	Ville-Pommerœul							6 59													
20	Harchies							7 02													
23	Blaton	5 22		6 25				7 07	7 25					8 25						9 25	
29	Péruwelz	5 27		6 30				7 12	7 30					8 30						9 30	
34	Callenelle							7 16													
37	Maubray							7 19													
41	Antoing	5 35		6 38				7 24	7 38					8 38						9 38	
48	**Tournai** ○	5 40	6 04 ①	6 43		6 57		① 7 29	① 7 43		7 57			8 43				8 57 ④	9 05	9 43	
94	*Mouscron/Moeskroen* ○		*6 24*	7 00		*7 24*		7 47	8 03		*8 24*							*9 24*	9 18		
94	*Ath* ○	*6 10*	*6 32*	*7 13*		*7 35*		*8 13*	*8 13*					*9 13*						*10 13*	
94	*Bruxelles-Brussel Midi/Zuid* ○	*6 51*	*7 15*	*7 51*		*8 14*		*8 51*	*8 51*					*9 51*						*10 51*	
94	*Bruxelles-Brussel Centr.* ○	*6 56*	*7 20*	*7 56*		*8 19*		*8 56*	*8 56*					*9 56*						*10 56*	
94	*Bruxelles-Brussel Nord/Noord* ○	*7 00*	*7 24*	*8 00*		*8 23*		*9 00*	*9 00*					*10 00*						*11 00*	
0	**Tournai**		6 15				7 06				8 03				8 49			9 01			
4	Froyennes		6 19								8 07										
	Baisieux		6 26				7 16				8 14				8 59						
	Ascq		6 32				7 22				8 19				9 04						
	Annappes		6 34				7 24				8 21										
	Pont-de-Bois		6 36				7 26				8 24										
	Hellemmes		6 38				7 29														
	Lezennes		6 41				7 32								9 09						
	Lille Flandres ○		6 46				7 37				8 30				9 14			9 19			

tab km			IC D 930	IR k 3809	IC F 1730	IC D 931	IR k 3810	IC F 1731	IC D 932	IR k 3811	IC F 1732	IC D 933	L 4933	P 7866 ③ ●	IR k 3812	IC F 1733	IC D 934	IR k 3813	IC F 1734	IC D 935	L 4936	IR k 3814
125	*Liège-Guillemins*		7 52		8 05	8 52		9 05	9 52		10 05	10 52		*10 52*		11 05	11 52		12 05	12 52		
130	*Namur*		8 32			9 32			10 32			11 32		*11 32*			12 32			13 32		
118	*Charleroi-Sud*		9 02	9 22	*9 22*	10 02	10 22	*10 22*	11 02	11 22	*11 22*	12 02		*12 02*	12 22	*12 22*	13 02	13 22	*13 22*	14 02		14 22
118	*La Louvière-Sud*		9 20	9 40	*9 40*	10 20	10 40	*10 40*	11 20	11 40	*11 40*	12 20		*12 20*	12 40	*12 40*	13 20	13 40	*13 40*	14 20		14 40
96	*Bruxelles-Brussel* Nord/Noord		*8 25*	*8 50*	9 25	*9 25*	*9 56*	10 25	*10 25*	*10 56*	11 25	*11 25*		*11 25*	*11 56*	12 25	*12 25*	*12 56*	13 25	*13 25*		*13 56*
96	*Bruxelles-Brussel* Centr.		*8 29*	*8 54*	9 29	*9 29*	*10 00*	10 29	*10 29*	*11 00*	11 29	*11 29*		*11 29*	*12 00*	12 29	*12 29*	*13 00*	13 29	*13 29*		*14 00*
96	*Bruxelles-Brussel* Midi/Zuid		*8 34*	*9 06*	9 34	*9 34*	*10 06*	10 34	*10 34*	*11 06*	11 34	*11 34*		*11 34*	*12 06*	12 34	*12 34*	*13 06*	13 34	*13 34*		*14 06*
0	**Mons**		9 34	10 02	10 17	10 34	11 06	11 17	11 34	12 02	12 17	12 34		12 38	13 02	13 17	13 34	14 02	14 17	14 34		15 02
5	Jemappes			10 07	10 22		11 11	11 22		12 07	12 22			12 43	13 07	13 22		14 07	14 22			15 07
7	Quaregnon			10 10	10 25		11 14	11 25		12 10	12 25			12 46	13 10	13 25		14 10	14 25			15 10
9	**Saint-Ghislain**	○		10 13 [2]	10 29		11 17 [2]	11 29		12 13 [2]	12 29			12 49	13 13 [2]	13 29		14 13 [2]	14 29			15 13
97	*Quiévrain*	○		*10 45*	10 45		*11 45*	11 45		*12 45*	12 45			*13 14*	*13 45*	13 45			14 57			*15 45*
9	**Saint-Ghislain**			10 15			11 19			12 15				12 51	13 15			14 15				15 15
17	Ville-Pommerœul													12 58								
20	Harchies													13 01								
23	Blaton			10 25			11 29			12 25				13 06	13 25			14 25				15 25
29	Péruwelz			10 30			11 34			12 30				13 11	13 30			14 30				15 30
34	Callenelle													13 15								
37	Maubray													13 18								
41	Antoing			10 38			11 42			12 38				13 22	13 38			14 38				15 38
48	**Tournai**	○	9 57	10 43		10 57	11 47		11 57	12 43		12 57		13 27	13 43		13 57	14 43		14 57		15 43
94	*Mouscron/Moeskroen*	○	*10 24*			*11 24*	*12 24*		*12 24*			*13 24*					*14 24*			*15 24*		
94	*Ath*	○		*11 13*			*12 13*			*13 13*					*14 13*			*15 13*				*16 13*
94	*Bruxelles-Brussel* Midi/Zuid	○		*11 51*			*12 51*			*13 51*					*14 51*			*15 51*				*16 51*
94	*Bruxelles-Brussel* Centr.	○		*11 56*			*12 56*			*13 56*					*14 56*			*15 56*				*16 56*
94	*Bruxelles-Brussel* Nord/Noord	○		*12 00*			*13 00*			*14 00*					*15 00*			*16 00*				*17 00*
0	**Tournai**		9 58			11 02			12 12			12 59	13 23							15 12	15 37	
4	Froyennes		10 02						12 16				13 27							15 16	15 41	
	Baisieux								12 23				13 33								15 49	
	Ascq								12 28				13 38								15 54	
	Annappes								12 30				13 40									
	Pont-de-Bois								12 32				13 42								15 58	
	Hellemmes												13 44								16 00	
	Lezennes								12 35				13 47								16 03	
	Lille Flandres	○	10 17			11 20			12 40			13 17	13 52							15 32	16 08	

[1] Voir tableau 94.
[2] Voir tableau 97.
[3] Destination La Panne 10 33.
[4] Voir tableaux 94, 75, 66, 73.

[1] Zie verder tabel 94.
[2] Zie verder tabel 97.
[3] Bestemming De Panne 10 33.
[4] Zie verder tabellen 94, 75, 66, 73.

78

78

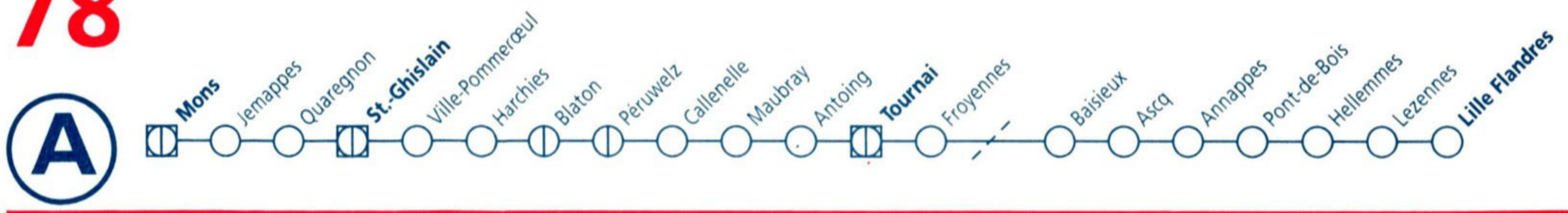

Les 14 juillet 1999 et 8 mai 2000, **tous** les trains entre Tournai et Lille Flandres circuleront sous l'horaire du dimanche: voir tableau 78 ©. Les trains **IC D** seront limités à Tournai.

Op 14 juli 1999 en 8 mei 2000 zullen **alle** treinen tussen Doornik en Lille Flandres rijden volgens de dienstregeling op zondag: zie tabel 78 ©. De treinen **IC D** zullen beperkt worden tot Doornik.

tab km		IC F 1735	IC D 936	L 4937	IR k 3815	IC F 1736	IC D 937	P 8561	P 8861 ▲	IR k 3816	IC F 1737	IC D 938	P 8520	P 8863	IR k 3817	IC F 1738	IC D 939	L 4939	IR k 3818	IC F 1739	IC D 940
125	*Liège-Guillemins*	13 05	13 52			14 05	14 52	*14 52*	*14 52*		15 05	15 52	*15 52*	*15 52*		16 05	16 52			17 05	17 52
130	*Namur*		14 32				15 32	*15 32*	*15 32*			16 32	*16 32*	*16 32*			17 32				18 32
118	*Charleroi-Sud*	*14 22*	15 02		15 22	*15 22*	16 02	*16 02*	*16 02*	16 22	*16 22*	17 02	*17 02*	*17 02*	17 22	*17 22*	18 02		18 22	*18 22*	19 02
118	*La Louvière-Sud*	*14 40*	15 20		15 40	*15 40*	16 20	*16 20*	*16 20*	16 40	*16 40*	17 20	*17 20*	*17 20*	17 40	*17 40*	18 20		18 40	*18 40*	19 20
96	*Bruxelles-Brussel Nord/Noord*	14 25	*14 25*		*14 56*	15 25	*15 25*	*15 25*		*15 56*	16 25	*16 25*	16 36	*16 36*	*16 56*	17 25	*17 25*		*17 56*	18 25	*18 25*
96	*Bruxelles-Brussel Centr.*	14 29	*14 29*		*15 00*	15 29	*15 29*	*15 29*		*16 00*	16 29	*16 29*	16 40	*16 40*	*17 00*	17 29	*17 29*		*18 00*	18 29	*18 29*
96	*Bruxelles-Brussel Midi/Zuid*	14 34	*14 34*		*15 06*	15 34	*15 34*	*15 34*		*16 06*	16 34	*16 34*	16 46	*16 46*	*17 06*	17 34	*17 34*		*18 06*	18 34	*18 34*
0	**Mons**	15 17	15 34		16 02	16 17	16 34	16 38	16 44	17 02	17 17	17 34	17 40	17 44	18 02	18 17	18 34		19 02	19 17	19 34
5	Jemappes	15 22	|		16 07	16 22	|	16 43	16 49	17 07	17 22	|	17 45	17 49	18 07	18 22	|		19 07	19 22	|
7	Quaregnon	15 25	|		16 10	16 25	|	16 47	16 52	17 10	17 25	|	17 48	17 52	18 10	18 25	|		19 10	19 25	|
9	**Saint-Ghislain** ○	∫ 15 29	|		16 13	∫ 16 29	|	16 50	∫ 16 55	17 13	∫ 17 29	|	17 52	∫ 17 55	18 13	∫ 18 29	|		19 13	∫ 19 29	|
97	*Quiévrain* ○	15 45	|		*16 45*	16 45	|	|	17 10	*17 45*	17 45	|	*18 10*	18 10	*18 45*	18 45	|		*19 45*	19 45	|
9	**Saint-Ghislain**	|	|		16 15	|	|	16 52	|	17 15	|	|	17 54	|	18 15	|	|		19 15	|	|
17	Ville-Pommerœul	|	|		|	|	|	16 59	|	|	|	|	18 01	|	|	|		|	|	|
20	Harchies	|	|		|	|	|	17 02	|	|	|	|	18 04	|	|	|		|	|	|
23	Blaton	|	|		16 25	|	|	17 07	|	17 25	|	|	18 09	|	18 25	|	|		19 25	|	|
29	Péruwelz	|	|		16 30	|	|	17 12	|	17 30	|	|	18 14	|	18 30	|	|		19 30	|	|
34	Callenelle	|	|		|	|	|	17 16	|	|	|	|	18 19	|	|	|		|	|	|
37	Maubray	|	|		|	|	|	17 19	|	|	|	|	18 22	|	|	|		|	|	|
41	Antoing	|	|		16 38	|	|	17 24	|	17 38	|	|	18 27	|	18 38	|	|		19 38	|	|
48	**Tournai** ○	|	15 57		∫ 16 43	|	16 57	∫ 17 29	|	17 43	|	17 57	18 32	|	18 43	|	18 57		19 43	|	19 57
94	*Mouscron/Moeskroen* ○	|	*16 24*		17 01	|	*17 24*	17 47	|	*18 04*	|	*18 24*	*19 04*	|	*19 04*	|	*19 24*		|	|	*20 24*
94	*Ath* ○	|	|		*17 13*	|	|	*18 13*	|	*18 13*	|	|	*19 13*	|	*19 13*	|	|		*20 13*	|	|
94	*Bruxelles-Brussel Midi/Zuid* ○	|	|		*17 51*	|	|	*18 51*	|	*18 51*	|	|	*19 51*	|	*19 51*	|	|		*20 51*	|	|
94	*Bruxelles-Brussel Centr.* ○	|	|		*17 56*	|	|	*18 56*	|	*18 56*	|	|	*19 56*	|	*19 56*	|	|		*20 56*	|	|
94	*Bruxelles-Brussel Nord/Noord* ○	|	|		*18 00*	|	|	*19 00*	|	*19 00*	|	|	*20 00*	|	*20 00*	|	|		*21 00*	|	|
0	**Tournai**	|	16 01	16 27	|	|	17 28	|	|	|	|	18 03	|	|	|	19 05	19 27	|	|	20 06
4	Froyennes	|	|	16 31	|	|	17 32	|	|	|	|	18 07	|	|	|	|	|	|	|	|
	Baisieux	|	|	16 39	|	|	17 39	|	|	|	|	18 14	|	|	|	|	19 38	|	|	|
	Ascq	|	|	16 43	|	|	17 43	|	|	|	|	18 19	|	|	|	|	19 43	|	|	|
	Annappes	|	|	|	|	|	|	|	|	|	|	|	|	|	|	|	|	|	|	|
	Pont-de-Bois	|	|	|	|	|	17 46	|	|	|	|	|	|	|	|	|	|	|	|	|	|
	Hellemmes	|	|	16 47	|	|	|	|	|	|	|	|	|	|	|	|	|	|	|	|	|
	Lezennes	|	|	16 49	|	|	17 49	|	|	|	|	|	|	|	|	|	|	|	|	|	|
	Lille Flandres ○	|	16 19	16 54	|	|	17 54	|	|	|	18 27	|	|	|	|	19 27	19 52	|	|	20 27

tab km		IR k 3819	IC F 1740	IC D 941	IR k 3820	IC F 1741	IC D 942	IR k 3821	IC F 1742	IC D 943	IC F 1743	IC F 1744
125	*Liège-Guillemins*		18 05	18 52		19 05	19 52		20 05	20 52	21 05	22 05
130	*Namur*			19 32			20 32			21 32		
118	*Charleroi-Sud*	19 22	*19 22*	20 02	20 22	*20 22*	21 02	21 22	*21 22*	22 02	*22 22*	
118	*La Louvière-Sud*	19 40	*19 40*	20 20	20 40	*20 40*	21 20	21 40	*21 40*	22 20	*22 40*	
96	*Bruxelles-Brussel Nord/Noord*	*18 56*	19 25	*19 25*	*19 56*	20 25	*20 25*	*20 56*	21 25	*21 25*	22 25	23 25
96	*Bruxelles-Brussel Centr.*	*19 00*	19 29	*19 29*	*20 00*	20 29	*20 29*	*21 00*	21 29	*21 29*	22 29	23 29
96	*Bruxelles-Brussel Midi/Zuid*	*19 06*	19 34	*19 34*	*20 06*	20 34	*20 34*	*21 06*	21 34	*21 34*	22 34	23 34
0	**Mons**	20 02	20 17	20 34	21 02	21 17	21 34	22 02	22 17	22 34	23 17	0 24
5	Jemappes	20 07	20 22	|	21 07	21 22	|	22 07	22 22	22 39	23 22	0 29
7	Quaregnon	20 10	20 25	|	21 10	21 25	|	22 10	22 25	22 42	23 25	0 32
9	**Saint-Ghislain** ○	20 13 [1]	20 29	|	21 13 [1]	21 29	|	22 13 [1]	22 29	22 45	23 29	0 36
97	*Quiévrain* ○	*20 45*	20 45		*21 45*	21 45		*22 45*	22 45			
9	**Saint-Ghislain**	20 15	|	|	21 15	|	|	22 15	|	22 47	|	|	|
17	Ville-Pommerœul	|	|	|	|	|	|	|	|	|	|	|	|
20	Harchies	|	|	|	|	|	|	|	|	|	|	|	|
23	Blaton	20 25	|	|	21 25	|	|	22 25	|	22 57	|	|	|
29	Péruwelz	20 30	|	|	21 30	|	|	22 30	|	23 02	|	|	|
34	Callenelle	|	|	|	|	|	|	|	|	|	|	|	|
37	Maubray	|	|	|	|	|	|	|	|	|	|	|	|
41	Antoing	20 38	|	|	21 38	|	|	22 38	|	23 10	|	|	|
48	**Tournai** ○	20 43	|	20 57	21 43	|	21 57	22 43	|	23 15	|	|	|
94	*Mouscron/Moeskroen* ○		|	*21 24*		|	*22 24*		|	|	|	|	|
94	*Ath* ○	*21 13*	|	|	*22 13*	|	|	*23 13*	|	|	|	|	|
94	*Bruxelles-Brussel Midi/Zuid* ○	*21 51*	|	|	*22 51*	|	|	*23 51*	|	|	|	|	|
94	*Bruxelles-Brussel Centr.* ○	*21 56*	|	|	*22 56*	|	|	*23 56*	|	|	|	|	|
94	*Bruxelles-Brussel Nord/Noord* ○	*22 00*	|	|	*23 00*	|	|	*0 00*	|	|	|	|	|
0	**Tournai**	|	|	21 06	|	|	22 06	|	|	|	|	|	|
4	Froyennes	|	|	|	|	|	|	|	|	|	|	|	|
	Baisieux	|	|	|	|	|	|	|	|	|	|	|	|
	Ascq	|	|	|	|	|	|	|	|	|	|	|	|
	Annappes	|	|	|	|	|	|	|	|	|	|	|	|
	Pont-de-Bois	|	|	|	|	|	|	|	|	|	|	|	|
	Hellemmes	|	|	|	|	|	|	|	|	|	|	|	|
	Lezennes	|	|	|	|	|	|	|	|	|	|	|	|
	Lille Flandres ○			21 26			22 24					

[1] Voir tableau 97.
[2] Voir tableau 94.

[1] Zie verder tabel 97.
[2] Zie verder tabel 94.

78

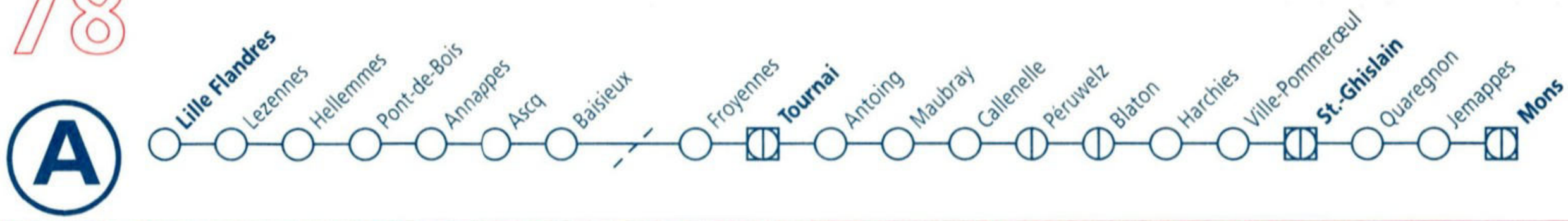

Les 14 juillet 1999 et 8 mai 2000, **tous** les trains entre Lille Flandres et Tournai circuleront sous l'horaire du dimanche: voir tableau 78 ©. Les trains **IC D** auront Tournai pour origine.

Op 14 juli 1999 en 8 mei 2000 zullen **alle** treinen tussen Lille Flandres en Doornik rijden volgens de dienstregeling op zondag: zie tabel 78 ©. De treinen **IC D** zullen Doornik als herkomst hebben.

tab km		IC F 1704	P 7860	IC F 1705	IR k 3826	P 7800	IC D 905	IC F 1706	IR k 3827	P 7862	P 7520	L 4906	IC D 906	IC F 1707	IR k 3828	P 7560	P 7864 ▲	IC D 907	IC F 1708	IR k 3829	L 4907
	Lille Flandres											6 24						**6 54**			7 45
	Lezennes											6 28						**6 58**			7 50
	Hellemmes											6 30						**7 01**			7 52
	Pont-de-Bois											|						|			7 55
	Annappes											|						|			7 58
	Ascq											6 34						**7 04**			8 00
	Baisieux											6 38						**7 09**			8 06
0	Froyennes											|						|			8 16
4	**Tournai** ○											6 47						**7 19**			8 19
94	*Bruxelles-Brussel Nord/Noord*								*4 54*		*4 54*				*6 03*	*6 03*				*7 03*	
94	*Bruxelles-Brussel Centr.*								*4 58*		*4 58*				*6 07*	*6 07*				*7 07*	
94	*Bruxelles-Brussel Midi/Zuid*								*5 03*		*5 03*				*6 11*	*6 11*				*7 11*	
94	*Ath*								*5 46*		*5 46*				*6 47*	*6 47*				*7 47*	
94	*Mouscron/Moeskroen*				**4 50**		*5 33*		*5 52*		6 07		*6 36*		*6 55*	*6 55*		*7 36*		**7 59**	
0	**Tournai**				**5 10**		**6 03**		**6 13**		6 26		**7 03**		**7 16**	7 20		**8 03**		**8 17**	
7	Antoing				**5 16**		|		**6 19**		6 32		|		**7 22**	7 26		|		**8 23**	
11	Maubray				**5 19**		|		|		6 36		|		|	7 29		|		|	
14	Callenelle				**5 22**		|		|		6 39		|		|	7 32		|		|	
19	Péruwelz				**5 27**		|		**6 27**		6 46		|		**7 31**	7 37		|		**8 31**	
25	Blaton				**5 32**		|		**6 32**		6 52		|		**7 36**	7 42		|		**8 36**	
28	Harchies				**5 36**		|		|		6 56		|		|	7 46		|		|	
31	Ville-Pommerœul				**5 39**		|		|		6 59		|		|	7 49		|		|	
39	**Saint-Ghislain** ○				**5 46**		|		**6 41**		7 06		|		**7 45**	7 56		|		**8 45**	
97	*Quiévrain*			**5 15**	*5 15*	5 51		**6 15**	*6 15*	6 46	*6 46*			**7 15**	*7 15*		7 46		**8 15**	*8 15*	
39	**Saint-Ghislain**	**4 26**	4 51	**5 31**	**5 47**	6 07	|	**6 31**	**6 43**	7 01	7 08			**7 31**	**7 47**	7 58	8 02	|	**8 31**	**8 47**	
41	Quaregnon	**4 30**	4 54	**5 35**	**5 50**	6 10	|	**6 35**	**6 46**	7 04	7 12			**7 35**	**7 50**	8 02	8 06	|	**8 35**	**8 50**	
43	Jemappes	**4 33**	4 57	**5 38**	**5 53**	6 14	|	**6 38**	**6 49**	7 07	7 16			**7 38**	**7 53**	8 05	8 09	|	**8 38**	**8 53**	
48	**Mons** ○	[1] **4 38**	5 02	[2] **5 43**	[3] **5 58**	[4] 6 19	[5] **6 26**	[6] **6 43**	[3] **6 54**	7 12	[4] 7 22		[5] **7 26**	[2] **7 43**	[3] **7 58**	8 10	8 14	[5] **8 26**	[6] **8 43**	[3] **8 58**	
96	*Bruxelles-Brussel Midi/Zuid* ○	**5 26**	*5 54*	**6 26**	*6 54*	7 19	*7 26*	**7 26**	*7 54*	*8 17*	8 17		*8 26*	**8 26**	*8 54*			*9 26*	**9 26**	*9 54*	
96	*Bruxelles-Brussel Centr.* ○	**5 31**	*6 00*	**6 31**	*7 00*	7 26	*7 31*	**7 31**	*8 00*	*8 26*	8 26		*8 31*	**8 31**	*9 00*			*9 31*	**9 31**	*10 00*	
96	*Bruxelles-Brussel Nord/Noord* ○	**5 35**	*6 04*	**6 35**	*7 04*	7 31	*7 35*	**7 35**	*8 04*	*8 32*	8 32		*8 35*	**8 35**	*9 04*			*9 35*	**9 35**	*10 04*	
118	*La Louvière-Sud* ○	*5 20*		*6 20*	**6 20**	*6 40*	**6 40**	*7 20*	**7 20**	*7 40*	*7 40*		**7 40**	*8 20*	**8 20**	*8 40*	*8 40*	**8 40**	*9 20*	**9 20**	
118	*Charleroi-Sud* ○	*5 38*		*6 38*	**6 38**	*6 58*	**6 58**	*7 38*	**7 38**	*7 58*	*7 58*		**7 58**	*8 38*	**8 38**	*8 58*	*8 58*	**8 58**	*9 38*	**9 38**	
130	*Namur* ○					*7 28*	**7 28**			*8 28*	*8 28*		**8 28**			*9 28*	*9 28*	**9 28**			
125	*Liège-Guillemins* ○	**6 55**		**7 55**		*8 08*	**8 08**	**8 55**		*9 08*	*9 08*		**9 08**	**9 55**		*10 08*	*10 08*	**10 08**	**10 55**		

tab km		L 4908	IC D 908	IC F 1709	IR k 3830	IC D 909 ① ☼	IC D 909 ① 7	IC D 909 8	IC F 1710	IR k 3831	IC D 910	IC F 1711	IR k 3832	IC D 911	IC F 1712	IR k 3833	P 7564 ③ ●	IC D 912	IC F 1713	IR k 3834	IC D 913
	Lille Flandres	8 11	**8 43**			**9 33**	**9 33**	**9 33**			**10 25**							**12 12**			**13 43**
	Lezennes	8 16	|			|	|	|			**10 30**							**12 16**			|
	Hellemmes	|	|			|	|	|			|						**12 19**			|
	Pont-de-Bois	8 19	|			|	|	|			**10 33**							**12 21**			|
	Annappes	|	|			|	|	|			**10 36**							**12 23**			|
	Ascq	8 22	|			|	**9 40**	|			**10 38**							**12 25**			|
	Baisieux	8 27	|			|	**9 45**	|			**10 43**							**12 30**			|
0	Froyennes	8 35	|			**9 50**	**9 53**	**9 50**			**10 52**							**12 37**			|
4	**Tournai** ○	8 39	**9 01**			**9 54**	**9 56**	**9 54**			**10 56**							**12 41**			**14 01**
94	*Bruxelles-Brussel Nord/Noord*				*8 03*					*9 03*			*10 03*			*11 03*	*11 03*			*12 03*	
94	*Bruxelles-Brussel Centr.*				*8 07*					*9 07*			*10 07*			*11 07*	*11 07*			*12 07*	
94	*Bruxelles-Brussel Midi/Zuid*				*8 11*					*9 11*			*10 11*			*11 11*	*11 11*			*12 11*	
94	*Ath*				*8 47*					*9 47*			*10 47*			*11 47*	*11 47*			*12 47*	
94	*Mouscron/Moeskroen*		*8 36*			*9 36*	*9 36*	*9 36*			*10 36*			*11 36*				*12 36*			*13 36*
0	**Tournai**		**9 03**		**9 17**	**10 03**	**10 03**	**10 03**		**10 17**	**11 03**		**11 17**	**12 03**		**12 17**	12 21	**13 03**		**13 17**	**14 03**
7	Antoing		|		**9 23**	|	|	|		**10 23**	|		**11 23**	|		**12 23**	12 27	|		**13 23**	|
11	Maubray		|	|	|	|	|	|		|	|		|	|		|	12 30	|		|	|
14	Callenelle		|	|	|	|	|	|		|	|		|	|		|	12 33	|		|	|
19	Péruwelz		|	|	**9 31**	|	|	|		**10 31**	|		**11 31**	|		**12 31**	12 38	|		**13 31**	|
25	Blaton		|	|	**9 36**	|	|	|		**10 36**	|		**11 36**	|		**12 36**	12 43	|		**13 36**	|
28	Harchies		|	|	|	|	|	|		|	|		|	|		|	12 47	|		|	|
31	Ville-Pommerœul		|	|	|	|	|	|		|	|		|	|		|	12 50	|		|	|
39	**Saint-Ghislain** ○		|	|	**9 45**	|	|	|		**10 45**	|		**11 45**	|		**12 45**	9 12 57	|		**13 45**	|
97	*Quiévrain*			**9 15**	*9 15*				**10 15**	*10 15*		**11 15**	*11 15*		**12 15**	*12 15*			**13 15**	*13 15*		
39	**Saint-Ghislain**			**9 31**	**9 47**				**10 31**	**10 47**		**11 31**	**11 50**		**12 31**	**12 47**			**13 31**	**13 47**		
41	Quaregnon			**9 35**	**9 50**				**10 35**	**10 50**		**11 35**	**11 53**		**12 35**	**12 50**			**13 35**	**13 50**		
43	Jemappes			**9 38**	**9 53**				**10 38**	**10 53**		**11 38**	**11 56**		**12 38**	**12 53**			**13 38**	**13 53**		
48	**Mons** ○		5 **9 26**	2 **9 43**	3 **9 58**	5 **10 26**	5 **10 26**	5 **10 26**	6 **10 43**	3 **10 58**	5 **11 26**	2 **11 43**	3 **12 01**	5 **12 26**	6 **12 43**	3 **12 58**		5 **13 26**	2 **13 43**	3 **13 58**	5 **14 26**
96	*Bruxelles-Brussel Midi/Zuid* ○		*10 26*	**10 26**	*10 54*	*11 26*	*11 26*	*11 26*	**11 26**	*11 54*	*12 26*	**12 26**	*12 54*	*13 26*	**13 26**	*13 54*		*14 26*	**14 26**	*14 54*	*15 26*
96	*Bruxelles-Brussel Centr.* ○		*10 31*	**10 31**	*11 00*	*11 31*	*11 31*	*11 31*	**11 31**	*12 00*	*12 31*	**12 31**	*13 00*	*13 31*	**13 31**	*14 00*		*14 31*	**14 31**	*15 00*	*15 31*
96	*Bruxelles-Brussel Nord/Noord* ○		*10 35*	**10 35**	*11 04*	*11 35*	*11 35*	*11 35*	**11 35**	*12 04*	*12 35*	**12 35**	*13 04*	*13 35*	**13 35**	*14 04*		*14 35*	**14 35**	*15 04*	*15 35*
118	*La Louvière-Sud* ○		**9 40**	*10 20*	**10 20**	**10 40**	**10 40**	**10 40**	*11 20*	**11 20**	**11 40**	*12 23*	**12 23**	**12 40**	*13 20*	**13 20**		**13 40**	*14 20*	**14 20**	**14 40**
118	*Charleroi-Sud* ○		**9 58**	*10 38*	**10 38**	**10 58**	**10 58**	**10 58**	*11 38*	**11 38**	**11 58**	*12 23*	**12 41**	**12 58**	*13 38*	**13 38**		**13 58**	*14 38*	**14 38**	**14 58**
130	*Namur* ○		**10 28**			**11 28**	**11 28**	**11 28**			**12 28**	*12 53*		**13 28**				**14 28**			**15 28**
125	*Liège-Guillemins* ○		**11 08**	**11 55**		**12 08**	**12 08**	**12 08**	**12 55**		**13 08**	**13 55**		**14 08**	**14 55**			**15 08**	**15 55**		**16 08**

1 Voir tableaux 96, 36, 40.
2 Voir tableaux 96, 36, 37.
3 Voir tableau 118.
4 Voir tableau 96.
5 Voir tableaux 118, 130, 125, 34.
6 Voir tableaux 96, 36.
7 Ne circule pas pendant la période de circulation des trains touristiques.
8 Ne circule pas les lundis.
9 Voir tableau 97.

1 Zie verder tabellen 96, 36, 40.
2 Zie verder tabellen 96, 36, 37.
3 Zie verder tabel 118.
4 Zie verder tabel 96.
5 Zie verder tabellen 118, 130, 125, 34.
6 Zie verder tabellen 96, 36.
7 Rijdt niet tijdens de rijperiode van de toeristentreinen.
8 Rijdt niet op maandag.
9 Zie verder tabel 97.

78

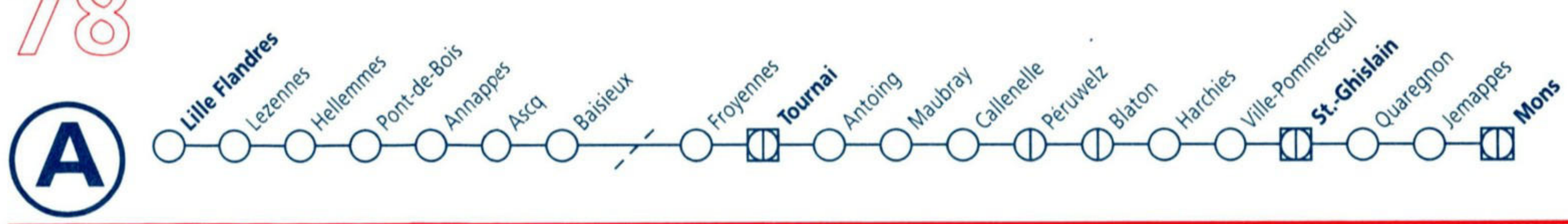

78

Les 14 juillet 1999 et 8 mai 2000, **tous** les trains entre Lille Flandres et Tournai circuleront sous l'horaire du dimanche: voir tableau 78 ©. Les trains **IC D** auront Tournai pour origine.

Op 14 juli 1999 en 8 mei 2000 zullen **alle** treinen tussen Lille Flandres en Doornik rijden volgens de dienstregeling op zondag: zie tabel 78 ©. De treinen **IC D** zullen Doornik als herkomst hebben.

tab km			IC F 1714	IR k 3835	IC D 914	IC F 1715	IR k 3836	P 8860 ▲	IC D 915	IC F 1716	IR k 3837	L 4915	P 8862	IC D 916	IC F 1717	IR k 3838	L 4917	IC D 917	IC F 1718	IR k 3839	L 4918	IC D 918
	Lille Flandres				**14 40**				**15 41**			15 49		**16 33**			17 13				18 12	**18 39**
	Lezennes											15 53		**16 37**			17 17				18 16	
	Hellemmes											15 56		**16 40**			17 19					
	Pont-de-Bois											15 58		**16 42**			17 21				18 19	
	Annappes											16 00		**16 44**			17 23				18 22	
	Ascq											16 02		**16 46**			17 25				18 24	
	Baisieux											16 07		**16 52**			17 30				18 29	
0	Froyennes											16 15					17 38				18 37	
4	**Tournai**	○			**14 58**				**15 59**			16 19		**17 01**			17 41				18 40	**18 57**
94	*Bruxelles-Brussel*	*Nord/Noord*		*13 03*			*14 03*				*15 03*		*15 03*			*15 59*		*16 34*		*17 00*		*17 37*
94		*Centr.*		*13 07*			*14 07*				*15 07*		*15 07*			*16 03*		*16 38*		*17 04*		*17 41*
94		*Midi/Zuid*		*13 11*			*14 11*				*15 11*		*15 11*			*16 09*		*16 43*		*17 09*		*17 46*
94	*Ath*			*13 47*			*14 47*				*15 47*		*15 47*			*16 47*		*17 26*		*17 47*		*18 26*
94	*Mouscron/Moeskroen*				*14 36*				*15 36*				16 13	*16 36*		**16 59**		*17 36*				*18 36*
0	**Tournai**			**14 17**	**15 03**		**15 17**		**16 03**		**16 17**		16 31	**17 03**		**17 17**		**18 03**		**18 17**		**19 03**
7	Antoing			**14 23**			**15 23**				**16 23**		16 37			**17 23**				**18 23**		
11	Maubray												16 41									
14	Callenelle												16 44									
19	Péruwelz			**14 31**			**15 31**				**16 31**		16 49			**17 31**				**18 31**		
25	Blaton			**14 36**			**15 36**				**16 36**		16 54			**17 36**				**18 36**		
28	Harchies												16 58									
31	Ville-Pommerœul												17 01									
39	**Saint-Ghislain**	○		**14 45**			**15 45**				**16 45**		17 08			**17 45**				**18 45**		
97	*Quiévrain*		**14 15**	*14 15*		**15 15**	*15 15*			**16 15**	*16 15*				**17 15**	*17 15*			**18 15**	*18 15*		
39	**Saint-Ghislain**		**14 31**	**14 47**		**15 31**	**15 47**	16 10		**16 31**	**16 47**		17 10		**17 31**	**17 47**			**18 31**	**18 47**		
41	Quaregnon		**14 35**	**14 50**		**15 35**	**15 50**	16 13		**16 35**	**16 50**		17 13		**17 35**	**17 50**			**18 35**	**18 50**		
43	Jemappes		**14 38**	**14 53**		**15 38**	**15 53**	16 17		**16 38**	**16 53**		17 17		**17 38**	**17 53**			**18 38**	**18 53**		
48	**Mons**	○	**1** **14 43**	**2** **14 58**	**3** **15 26**	**4** **15 43**	**2** **15 58**	16 22	**3** **16 26**	**4** **16 43**	**2** **16 58**		17 22	**3** **17 26**	**4** **17 43**	**2** **17 58**		**3** **18 26**	**1** **18 43**	**2** **18 58**		**3** **19 26**
96	*Bruxelles-Brussel*	*Midi/Zuid* ○	**15 26**	*15 54*	*16 26*	**16 26**	*16 54*	*17 26*	*17 26*	**17 26**	*17 54*		*18 26*	*18 26*	**18 26**	*18 54*		*19 26*	**19 26**	*19 54*		*20 26*
96		*Centr.* ○	**15 31**	*16 00*	*16 31*	**16 31**	*17 00*	*17 31*	*17 31*	**17 31**	*18 00*		*18 31*	*18 31*	**18 31**	*19 00*		*19 31*	**19 31**	*20 00*		*20 31*
96		*Nord/Noord* ○	**15 35**	*16 04*	*16 35*	**16 35**	*17 04*	*17 35*	*17 35*	**17 35**	*18 04*		*18 35*	*18 35*	**18 35**	*19 04*		*19 35*	**19 35**	*20 04*		*20 35*
118	*La Louvière-Sud*	○	*15 20*	**15 20**	**15 40**	*16 20*	**16 20**	*16 40*	**16 40**	*17 20*	**17 20**		*17 40*	**17 40**	*18 20*	**18 20**		**18 40**	*19 20*	**19 20**		**19 40**
118	*Charleroi-Sud*	○	*15 38*	**15 38**	**15 58**	*16 38*	**16 38**	*16 58*	**16 58**	*17 38*	**17 38**		*17 58*	**17 58**	*18 38*	**18 38**		**18 58**	*19 38*	**19 38**		**19 58**
130	*Namur*	○			**16 28**			*17 28*	**17 28**				*18 28*	**18 28**				**19 28**				**20 28**
125	*Liège-Guillemins*	○	**16 55**		**17 08**	**17 55**		*18 08*	**18 08**	**18 55**			*19 08*	**19 08**	**19 55**			**20 08**	**20 55**			**21 08**

tab km		IC F 1719	IR k 3840	IC D 919	IC F 1720	IR k 3841	T 6954 ⑤ ☼	IC D 920	IC F 1721	IR k 3842	IC D 921	IC F 1722	IR k 3843	IC D 922
	Lille Flandres			**19 42**				**20 44**			**21 44**			**22 44**
	Lezennes			|				|			|			|
	Hellemmes			|				|			|			|
	Pont-de-Bois			|				|			|			|
	Annappes			|				|			|			|
	Ascq			**19 49**										
	Baisieux			**19 54**										
0	Froyennes			|										
4	**Tournai** ○			**20 02**				**21 01**			**22 01**			**23 02**
94	*Bruxelles-Brussel Nord/Noord*		*18 03*			*19 03*				*20 03*			*21 03*	
94	*Bruxelles-Brussel Centr.*		*18 07*			*19 07*				*20 07*			*21 07*	
94	*Bruxelles-Brussel Midi/Zuid*		*18 11*			*19 11*				*20 11*			*21 11*	
94	*Ath*		*18 47*			*19 47*				*20 47*			*21 47*	
94	*Mouscron/Moeskroen*			*19 36*			20 42	*20 36*			*21 36*			*22 36*
0	**Tournai**		**19 17**	**20 03**		**20 17**	20 55	**21 03**		**21 17**	**22 03**		**22 17**	**23 03**
7	Antoing		**19 23**	|		**20 23**	|	|		**21 23**	|		**22 23**	|
11	Maubray		|	|		|	|	|		|	|		|	|
14	Callenelle		|	|		|	|	|		|	|		|	|
19	Péruwelz		**19 31**	|		**20 31**	|	|		**21 31**	|	|	**22 31**	|
25	Blaton		**19 36**	|		**20 36**	|	|		**21 36**	|	|	**22 36**	|
28	Harchies		|	|		|	|	|		|	|		|	|
31	Ville-Pommerœul		|	|		|	|	|		|	|		|	|
39	**Saint-Ghislain** ○		**19 45**	|		**20 45**	21 14	|		**21 45**	|	|	**22 45**	|
97	*Quiévrain*	**19 15**	*19 15*		**20 15**	*20 15*			**21 15**	*21 15*		**22 15**	*22 15*	
39	**Saint-Ghislain**	**19 31**	**19 47**		**20 31**	**20 47**	21 15		**21 31**	**21 47**		**22 31**	**22 47**	
41	Quaregnon	**19 35**	**19 50**		**20 35**	**20 50**	|		**21 35**	**21 50**		**22 35**	**22 50**	
43	Jemappes	**19 38**	**19 53**		**20 38**	**20 53**	|		**21 38**	**21 53**		**22 38**	**22 53**	
48	**Mons** ○	4 **19 43**	2 **19 58**	3 **20 26**	1 **20 43**	2 **20 58**	2 21 22	3 **21 26**	1 **21 43**	2 **21 58**	3 **22 26**	6 **22 43**	**22 58**	2 **23 26**
96	*Bruxelles-Brussel Midi/Zuid* ○	**20 26**	*20 54*	*21 26*	**21 26**	*21 54*	*22 26*	*22 26*	**22 26**	*22 54*	*23 26*	**23 26**		
96	*Bruxelles-Brussel Centr.* ○	**20 31**	*21 00*	*21 31*	**21 31**	*22 00*	*22 31*	*22 31*	**22 31**	*23 00*	*23 31*	**23 31**		
96	*Bruxelles-Brussel Nord/Noord* ○	**20 35**	*21 04*	*21 35*	**21 35**	*22 04*	*22 35*	*22 35*	**22 35**	*23 04*	*23 35*	**23 35**		
118	*La Louvière-Sud* ○	*20 20*	**20 20**	**20 40**	*21 20*	**21 20**	21 37	**21 40**	*22 20*	**22 20**	**22 40**			**23 40**
118	*Charleroi-Sud* ○	*20 38*	**20 38**	**20 58**	*21 38*	**21 38**	21 58	**21 58**	*22 38*	**22 38**	**22 58**			**23 58**
130	*Namur* ○			**21 28**			*22 28*	**22 28**			**23 33**			
125	*Liège-Guillemins* ○	**21 55**		**22 08**	**22 55**		*23 08*	**23 08**	**23 55**		**0 20**			

1 Voir tableaux 96, 36.
2 Voir tableau 118.
3 Voir tableaux 118, 130, 125, 34.
4 Voir tableaux 96, 36, 37.
5 Origine La Panne 19 27.
6 Voir tableau 96.

1 Zie verder tabellen 96, 36.
2 Zie verder tabel 118.
3 Zie verder tabellen 118, 130, 125, 34.
4 Zie verder tabellen 96, 36, 37.
5 Herkomst De Panne 19 27.
6 Zie verder tabel 96.

82



tab km			P 7970	P 7972	P 7974	P 7976	P 7978	P 7978	P 8972	P 8974	P 8976	P 8978
			1	1	1	1	1 2	1 ●	1	1	1	1
50	Brussel-Bruxelles	Noord/Nord			6 20	7 20	11 20	11 55		15 58	16 56	17 55
50		Centr.			6 24	7 24	11 24	11 59		15 58	16 58	17 59
50		Zuid/Midi			6 30	7 30	11 30	12 04		16 04	17 04	18 04
50	Denderleeuw		5 03	6 11	6 49	7 49	11 49	12 22		16 31	17 28	18 22
50	Gent-Sint-Pieters		5 01	5 32	6 45	7 32	11 32			16 08	17 08	18 08
0	**Aalst**		5 32	6 26	7 21	8 15	12 08	12 33	15 57	16 41	17 42	18 34
1	Aalst-Kerrebroek		5 34	6 28	7 23	8 18	12 10	12 35	15 59	16 43	17 44	18 36
4	Vijfhuizen		5 38	6 32	7 27	8 22	12 14	12 39	16 03	16 47	17 48	18 40
6	Erpe-Mere		5 42	6 36	7 31	8 25	12 18	12 43	16 07	16 51	17 52	18 44
9	Bambrugge		5 45	6 39	7 34	8 28	12 21	12 46	16 10	16 54	17 55	18 47
10	**Burst**	○	5 48	6 42	7 37	8 30	12 24	3 12 49	16 13	16 57	17 58	18 50
89	Denderleeuw	○	6 00	6 55	7 49				16 40			
89	Brussel-Bruxelles	Zuid/Midi ○	6 16	7 12	8 06				17 03			
89		Centr. ○	6 22	7 17	8 12				17 09			
89		Noord/Nord ○	6 26	7 21	8 17				17 13			

1 Uniquement deuxième classe.
2 Circule uniquement pendant les vacances scolaires.
3 Voir tableau 89.

1 Enkel tweede klas.
2 Rijdt enkel tijdens de schoolvakantie.
3 Zie verder tabel 89.

B-Dagtrips meer dan 100 attracties - trein inbegrepen

82



tab km			P 7971	P 7973	P 7975	P 7977	P 7979	P 7979	P 8973	P 8975	P 8977	P 8979
			1	1	1	1	1 2	1 ●	1	1	1	1
89	Brussel-Bruxelles	Noord/Nord		5 47	6 47					15 57	16 57	17 47
89		Centr.		5 51	6 51					16 01	17 01	17 51
89		Zuid/Midi		5 57	6 57					16 07	17 07	17 57
89	*Denderleeuw*		5 20	6 20	7 20					16 26	17 27	18 20
0	**Burst**		5 56	6 48	7 43	8 36	12 36	13 36	16 20	17 03	18 04	18 57
1	Bambrugge		5 59	6 51	7 46	8 39	12 39	13 39	16 23	17 06	18 07	19 00
4	Erpe-Mere		6 02	6 54	7 49	8 42	12 42	13 42	16 26	17 09	18 10	19 03
6	Vijfhuizen		6 06	6 57	7 53	8 46	12 46	13 46	16 30	17 13	18 14	19 07
9	Aalst-Kerrebroek		6 10	7 01	7 57	8 50	12 50	13 50	16 34	17 17	18 18	19 11
10	**Aalst**	○	6 12	7 03	7 59	8 52	12 52	13 52	16 36	17 19	18 20	19 13
50	*Gent-Sint-Pieters*	○	*6 52*			*9 28*	*13 28*	*14 28*	*17 28*	*17 52*	*18 52*	*19 52*
50	*Denderleeuw*	○	*6 34*	*7 20*	*8 11*	*9 11*	*13 11*	*14 11*	*16 49*	*17 38*	*18 38*	*19 38*
50	Brussel-Bruxelles	Zuid/Midi ○	*6 56*	*7 39*	*8 30*	*9 30*	*13 30*	*14 30*		*17 56*	*18 56*	*19 56*
50		Centr. ○	*7 01*	*7 44*	*8 36*	*9 36*	*13 36*	*14 36*		*18 01*	*19 01*	*20 01*
50		Noord/Nord ○	*7 04*	*7 48*	*8 40*	*9 40*	*13 40*	*14 40*		*18 05*	*19 05*	*20 05*

1 Uniquement deuxième classe.
2 Circule uniquement pendant les vacances scolaires.

1 Enkel tweede klas.
2 Rijdt enkel tijdens de schoolvakantie.

86



tab km		L 1955	L 1956	L 1957	P 7960	L 1958	L 1959	L 1960	L 1961	L 1962	L 1963	L 1964	L 1965	L 1966	P 8961	L 1967	P 8962	L 1968	P 8963 ▲	L 1969	L 1970
50a	Brussel-Bruxelles Noord/Nord			6 09	6 28	7 09	8 04	9 09	10 09	11 09	12 09	13 09	14 09	15 09	15 28	16 15	16 28	17 11	17 31	18 09	19 09
50a	Brussel-Bruxelles Centr.			6 13	6 32	7 13	8 08	9 13	10 13	11 13	12 13	13 13	14 13	15 13	15 32	16 19	16 32	17 15	17 35	18 13	19 13
50a	Brussel-Bruxelles Zuid/Midi			6 18	6 37	7 18	8 18	9 26	10 18	11 18	12 18	13 18	14 18	15 18	15 37	16 25	16 38	17 22	17 41	18 18	19 18
59	Antwerpen-Centraal		5 01	6 06			8 06	9 06	10 06	11 06	12 06	13 06	14 06	15 06		16 06		17 06		18 06	19 06
59	Antwerpen-Berchem		5 05	6 10			8 10	9 10	10 10	11 10	12 10	13 10	14 10	15 10		16 10		17 10		18 10	19 10
50a	Knokke			6 07			8 07	9 07	10 07	11 07	12 07	13 07	14 07	15 07		16 07		17 07		18 07	19 07
50a	Blankenberge			6 13			8 12	9 12	10 12	11 12	12 12	13 12	14 12	15 12		16 12		17 12		18 12	19 12
50a	Brugge		5 33	6 33	6 59		8 33	9 33	10 33	11 33	12 33	13 33	14 33	15 33	15 38	16 33	16 38	17 33	17 38	18 33	19 33
0	**Gent-Sint-Pieters**		5 57	7 00	7 26	7 54	9 00	10 00	11 00	12 00	13 00	14 00	15 00	16 00	16 22	17 00	17 22	18 00	18 22	19 00	20 00
7	**De Pinte**		6 05	7 08	7 33	8 01	9 08	10 08	11 08	12 08	13 08	14 08	15 08	16 08	16 30	17 08	17 30	18 08	18 30	19 08	20 08
11	Eke-Nazareth		6 10	7 13	7 38	8 06	9 13	10 13	11 13	12 13	13 13	14 13	15 13	16 13	16 35	17 13	17 35	18 13	18 35	19 13	20 13
15	Gavere-Asper		6 14	7 17	7 42	8 10	9 17	10 17	11 17	12 17	13 17	14 17	15 17	16 17	16 39	17 17	17 39	18 17	18 39	19 17	20 17
17	Zingem		6 17	7 20	7 46	8 14	9 20	10 20	11 20	12 20	13 20	14 20	15 20	16 20	16 43	17 20	17 43	18 20	18 43	19 20	20 20
22	Eine		6 22	7 25	7 52	8 19	9 25	10 25	11 25	12 25	13 25	14 25	15 25	16 25	16 48	17 25	17 48	18 25	18 48	19 25	20 25
25	**Oudenaarde** ○		6 25	7 29	7 56	8 23	9 29	10 29	11 29	12 29	13 29	14 29	15 29	16 29	16 52	17 29	17 52	18 29	18 52	19 29	20 29
89	Brussel-Bruxelles Zuid/Midi ○		7 18	8 16		9 16	10 16	11 16	12 16	13 16	14 16	15 16	16 16	17 16		18 16		19 16		20 16	21 16
89	Brussel-Bruxelles Centr. ○		7 23	8 21		9 22	10 22	11 22	12 22	13 22	14 22	15 22	16 22	17 20		18 22		19 22		20 22	21 22
89	Brussel-Bruxelles Noord/Nord ○		7 27	8 25		9 26	10 26	11 26	12 26	13 26	14 26	15 26	16 26	17 24		18 26		19 26		20 26	21 26
89	Brussel-Bruxelles Noord/Nord			6 34		7 34	8 34	9 34	10 34	11 34	12 34	13 34	14 34	15 34		16 34	16 44	17 34		18 34	19 34
89	Brussel-Bruxelles Centr.			6 38		7 38	8 38	9 38	10 38	11 38	12 38	13 38	14 38	15 38		16 38	16 48	17 38		18 38	19 38
89	Brussel-Bruxelles Zuid/Midi			6 44		7 44	8 44	9 44	10 44	11 44	12 44	13 44	14 44	15 44		16 44	16 53	17 44		18 44	19 44
25	**Oudenaarde**	5 40	6 26	7 33	7 59	8 33	9 33	10 33	11 33	12 33	13 33	14 33	15 33	16 33	16 59	17 33	17 56	18 33		19 33	20 33
38	**Ronse/Renaix** ○	5 52	6 38	7 45	8 11	8 45	9 45	10 45	11 45	12 45	13 45	14 45	15 45	16 45	17 11	17 45	18 09	18 45		19 45	20 45

BLANKENBERGE + ZEEBRUGGE

B-Dagtrip 187

National Sea Life Blankenberge + Havenrondvaart Zeebrugge

tab km			L 1971	L 1972					
50a	*Brussel-Bruxelles*	*Noord/Nord*	*20 09*	*21 28*					
50a		*Centr.*	*20 13*	*21 32*					
50a		*Zuid/Midi*	*20 18*	*21 37*					
59	*Antwerpen-Centraal*		*20 06*	*21 06*					
59	*Antwerpen-Berchem*		*20 10*	*21 10*					
50a	*Knokke*		*20 07*	*21 07*					
50a	*Blankenberge*		*20 12*	*21 12*					
50a	*Brugge*		*20 33*	*21 33*					
0	**Gent-Sint-Pieters**		21 00	22 11					
7	**De Pinte**		21 08	22 19					
11	Eke-Nazareth		21 13	22 24					
15	Gavere-Asper		21 17	22 28					
17	Zingem		21 20	22 31					
22	Eine		21 25	22 36					
25	**Oudenaarde**	○	21 29	22 39					
89	*Brussel-Bruxelles*	*Zuid/Midi* ○	*22 16*						
89		*Centr.* ○	*22 22*						
89		*Noord/Nord* ○	*22 26*						
89	*Brussel-Bruxelles*	*Noord/Nord*	*20 34*						
89		*Centr.*	*20 38*						
89		*Zuid/Midi*	*20 44*						
25	**Oudenaarde**		21 33						
38	**Ronse/Renaix**	○	21 45						

Samen per trein is zo voordelig.

MULTI PASS

86



tab km			L 1976	P 7961 ▲	L 1977	P 7962	L 1978	P 7963	L 1979	L 1980	L 1981	L 1982	L 1983	L 1984	L 1985	L 1986	L 1987	P 8960	L 1988	L 1989	L 1990	L 1991
0	**Ronse/Renaix**		5 06		6 13	6 40	7 15	7 46	8 15	9 15	10 15	11 15	12 15	13 15	14 15	15 15	16 15	16 46	17 15	18 15	19 15	20 15
13	**Oudenaarde**	○	5 18		6 25	6 52	7 27	7 58	8 27	9 27	10 27	11 27	12 27	13 27	14 27	15 27	16 27	16 58	17 27	18 27	19 27	20 27
89	*Brussel-Bruxelles* Zuid/Midi	○	*6 16*		*7 18*	*7 53*	*8 16*		*9 16*	*10 16*	*11 16*	*12 16*	*13 16*	*14 16*	*15 16*	*16 16*	*17 16*		*18 16*	*19 16*	*20 16*	*21 16*
89	*Brussel-Bruxelles* Centr.	○	*6 22*		*7 23*	*7 58*	*8 21*		*9 22*	*10 22*	*11 22*	*12 22*	*13 22*	*14 22*	*15 22*	*16 22*	*17 20*		*18 22*	*19 22*	*20 22*	*21 22*
89	*Brussel-Bruxelles* Noord/Nord	○	*6 26*		*7 27*	*8 02*	*8 25*		*9 26*	*10 26*	*11 26*	*12 26*	*13 26*	*14 26*	*15 26*	*16 26*	*17 24*		*18 26*	*19 26*	*20 26*	*21 26*
89	*Brussel-Bruxelles* Noord/Nord				*5 28*				*7 34*	*8 34*	*9 34*	*10 34*	*11 34*	*12 34*	*13 34*	*14 34*	*15 34*	*15 57*	*16 34*	*17 34*	*18 34*	*19 34*
89	*Brussel-Bruxelles* Centr.				*5 32*				*7 38*	*8 38*	*9 38*	*10 38*	*11 38*	*12 38*	*13 38*	*14 38*	*15 38*	*16 01*	*16 38*	*17 38*	*18 38*	*19 38*
89	*Brussel-Bruxelles* Zuid/Midi				*5 36*				*7 44*	*8 44*	*9 44*	*10 44*	*11 44*	*12 44*	*13 44*	*14 44*	*15 44*	*16 07*	*16 44*	*17 44*	*18 44*	*19 44*
13	**Oudenaarde**		5 20	6 06	6 31	7 06	7 29	8 04	8 31	9 31	10 31	11 31	12 31	13 31	14 31	15 31	16 31	17 06	17 31	18 31	19 31	20 31
16	Eine		5 23	6 09	6 34	7 09	7 32	8 07	8 34	9 34	10 34	11 34	12 34	13 34	14 34	15 34	16 34	17 09	17 34	18 34	19 34	20 34
21	Zingem		5 28	6 14	6 39	7 14	7 38	8 13	8 39	9 39	10 39	11 39	12 39	13 39	14 39	15 39	16 39	17 14	17 39	18 39	19 39	20 39
23	Gavere-Asper		5 31	6 18	6 42	7 18	7 42	8 16	8 42	9 42	10 42	11 42	12 42	13 42	14 42	15 42	16 42	17 18	17 42	18 42	19 42	20 42
27	Eke-Nazareth		5 35	6 22	6 46	7 22	7 46	8 20	8 46	9 46	10 46	11 46	12 46	13 46	14 46	15 46	16 46	17 21	17 46	18 46	19 46	20 46
31	**De Pinte**		5 41	6 27	6 52	7 27	7 52	8 26	8 52	9 52	10 52	11 52	12 52	13 52	14 52	15 52	16 52	17 27	17 52	18 52	19 52	20 52
38	**Gent-Sint-Pieters**	○	5 48	6 34	6 59	7 34	7 59	8 33	8 59	9 59	10 59	11 59	12 59	13 59	14 59	15 59	16 59	17 34	17 59	18 59	19 59	20 59
50a	*Brugge*	○		*7 01*	*7 27*	*8 01*	*8 27*	*9 01*	*9 27*	*10 27*	*11 27*	*12 27*	*13 27*	*14 27*	*15 27*	*16 27*	*17 27*	*18 01*	*18 27*	*19 27*	*20 27*	*21 27*
50a	*Blankenberge*	○			*7 48*		*8 48*		*9 48*	*10 48*	*11 48*	*12 48*	*13 48*	*14 48*	*15 48*	*16 48*	*17 48*		*18 48*	*19 48*	*20 48*	*21 48*
50a	*Knokke*	○			*7 53*		*8 53*		*9 53*	*10 53*	*11 53*	*12 53*	*13 53*	*14 53*	*15 53*	*16 53*	*17 53*		*18 53*	*19 53*	*20 53*	*21 53*
59	*Antwerpen-Berchem*	○	*6 50*		*7 50*		*8 50*		*9 50*	*10 50*	*11 50*	*12 50*	*13 50*	*14 50*	*15 50*	*16 50*	*17 50*		*18 50*	*19 50*	*20 50*	*21 50*
59	*Antwerpen-Centraal*	○	*6 54*		*7 54*		*8 54*		*9 54*	*10 54*	*11 54*	*12 54*	*13 54*	*14 54*	*15 54*	*16 54*	*17 54*		*18 54*	*19 54*	*20 54*	*21 54*
50a	*Brussel-Bruxelles* Zuid/Midi	○	*6 23*	*7 15*	*7 36*	*8 19*	*8 36*	*9 23*	*9 42*	*10 42*	*11 42*	*12 42*	*13 42*	*14 42*	*15 42*	*16 42*	*17 41*	*18 23*	*18 42*	*19 42*	*20 42*	*21 42*
50a	*Brussel-Bruxelles* Centr.	○	*6 28*	*7 21*	*7 42*	*8 24*	*8 42*	*9 28*	*9 47*	*10 47*	*11 47*	*12 47*	*13 47*	*14 47*	*15 47*	*16 47*	*17 47*	*18 28*	*18 47*	*19 47*	*20 47*	*21 47*
50a	*Brussel-Bruxelles* Noord/Nord	○	*6 32*	*7 25*	*7 46*	*8 28*	*8 46*	*9 32*	*9 51*	*10 51*	*11 51*	*12 51*	*13 51*	*14 51*	*15 51*	*16 51*	*17 51*	*18 32*	*18 51*	*19 51*	*20 51*	*21 51*

DE TREINKAART... **De juiste keuze.**

tab km			L 1992	L 1993					
0	**Ronse/Renaix**		21 15	22 00					
13	**Oudenaarde**	○	21 27	22 12					
89	*Brussel-Bruxelles* Zuid/Midi	○	*22 16*	*23 20*					
89	*Brussel-Bruxelles* Centr.	○	*22 22*	*23 24*					
89	*Brussel-Bruxelles* Noord/Nord	○	*22 26*	*23 28*					
89	*Brussel-Bruxelles* Noord/Nord		*20 34*						
89	*Brussel-Bruxelles* Centr.		*20 38*						
89	*Brussel-Bruxelles* Zuid/Midi		*20 44*						
13	**Oudenaarde**		21 31						
16	Eine		21 34						
21	Zingem		21 39						
23	Gavere-Asper		21 42						
27	Eke-Nazareth		21 46						
31	**De Pinte**		21 52						
38	**Gent-Sint-Pieters**	○	21 59						
50a	*Brugge*	○	*22 27*						
50a	*Blankenberge*	○	*22 48*						
50a	*Knokke*	○	*22 53*						
59	*Antwerpen-Berchem*	○	*22 50*						
59	*Antwerpen-Centraal*	○	*22 54*						
50a	*Brussel-Bruxelles* Zuid/Midi	○	*22 42*						
50a	*Brussel-Bruxelles* Centr.	○	*22 47*						
50a	*Brussel-Bruxelles* Noord/Nord	○	*22 51*						

Op reislust staat geen leeftijd

GOLDEN RAILPASS

B

89



tab km			L 2275	IC L 2327	L 1676	L 2276	IC L 2328	L 1677	L 2277	P 7958 ●	P 7969 ▲	IC L 2329	L 1678	L 2278	IC L 2330	L 1679	L 2279	IC L 2331	L 1680	L 2280	IC L 2332	L 1681
50	*Schaarbeek/Schaerbeek*																					
50	*Brussel-Bruxelles Noord/Nord*			**5 28**		5 47	**6 34**		6 47		*6 55*	**7 34**		7 48	**8 34**		8 47	**9 34**		9 47	**10 34**	
50	*Brussel-Bruxelles Centr.*			**5 32**		5 51	**6 38**		6 51		*6 59*	**7 38**		7 52	**8 38**		8 51	**9 38**		9 51	**10 38**	
50	*Brussel-Bruxelles Zuid/Midi*			**5 36**		5 57	**6 44**		6 57		7 24	**7 44**		7 57	**8 44**		8 57	**9 44**		9 57	**10 44**	
0	**Denderleeuw**		5 20	**5 51**		6 20	**7 00**		7 20		7 40	**8 00**		8 20	**9 00**		9 20	**10 00**		10 20	**11 00**	
3	Welle		5 23	|		6 23	|		7 23		7 43	|		8 23	|		9 23	|		10 23	|	
5	Haaltert		5 26	|		6 26	|		7 26		7 46	|		8 26	|		9 26	|		10 26	|	
7	Ede		5 29	|		6 29	|		7 29		7 50	|		8 29	|		9 29	|		10 29	|	
12	Burst	○	5 33	**5 58**		6 33	|		7 33		7 54	|		8 33	|		9 33	|		10 33	|	
12	Burst		5 34	**5 59**		6 34	|		7 34		7 55	|		8 34	|		9 34	|		10 34	|	
14	Terhagen		5 37	|		6 37	|		7 37		7 58	|		8 37	|		9 37	|		10 37	|	
15	Herzele		5 39	|		6 39	|		7 39		8 01	|		8 39	|		9 39	|		10 39	|	
17	Hillegem		5 42	|		6 42	|		7 42		8 04	|		8 42	|		9 42	|		10 42	|	
21	**Zottegem**	○	5 46	**6 06**		6 46	**7 13**		7 46		8 08	**8 13**		8 46	**9 13**		9 46	**10 13**		10 46	**11 13**	
21	**Zottegem**			**6 07**			**7 15**	7 18		7 54		**8 15**	8 18		**9 15**	9 18		**10 15**	10 18		**11 15**	11 18
28	Munkzwalm			**6 13**			|	7 24		8 00		|	8 24		|	9 24		|	10 24		|	11 24
31	Sint-Denijs-Boekel			**6 16**			|	7 27		8 04		|	8 27		|	9 27		|	10 27		|	11 27
38	**Oudenaarde**	○		**6 23**			**7 26**	7 33		8 10		**8 26**	8 33		**9 26**	9 33		**10 26**	10 33		**11 26**	11 33
38	**Oudenaarde**			**6 24**	6 36		**7 28**	7 36				**8 28**	8 36		**9 28**	9 36		**10 28**	10 36		**11 28**	11 36
46	Anzegem			**6 31**	6 42		|	7 42				|	8 42		|	9 42		|	10 42		|	11 42
54	Vichte			|	6 48		|	7 48				|	8 48		|	9 48		|	10 48		|	11 48
63	**Kortrijk**	○		f **6 43**	6 56		f **7 44**	7 56				f **8 44**	8 56		f **9 44**	9 56		f **10 44**	10 56		f **11 44**	11 56
69	*Ieper*	○		**7 20**			**8 20**					**9 20**			**10 20**			**11 20**			**12 20**	
69	*Poperinge*	○		**7 28**			**8 28**					**9 28**			**10 28**			**11 28**			**12 28**	
66	*Brugge*	○		*7 29*	*7 53*		*8 29*	*8 53*				*9 29*	*9 53*		*10 29*	*10 53*		*11 29*	*11 53*		*12 29*	*12 53*
50a	*Oostende*	○		*7 46*			*8 46*					*9 46*			*10 46*			*11 48*			*12 46*	

IEPER

Bellewaerde

B-Dagtrip 137

tab km			L 2281	IC L 2333	L 1682	L 2282	P 7978	IC L 2334	L 1683	L 2283	IC L 2335	L 1684	L 2284	IC L 2336	L 1685	L 2285	IC L 2337	L 1686	P 8966	L 2286	P 8901	P 8902
							[2] ●												▲			
50	*Schaarbeek/Schaerbeek*																					15 59
50	*Brussel-Bruxelles*	*Noord/Nord*	10 47	**11 34**		11 47		**12 34**		12 47	**13 34**		13 47	**14 34**		14 47	**15 34**		15 35	15 47	15 57	16 05
50		*Centr.*	10 51	**11 38**		11 51		**12 38**		12 51	**13 38**		13 51	**14 38**		14 51	**15 38**		*15 38*	15 51	16 01	16 09
50		*Zuid/Midi*	10 57	**11 44**		11 57		**12 44**		12 57	**13 44**		13 57	**14 44**		14 57	**15 44**		*15 44*	15 57	16 07	16 14
0	**Denderleeuw**		11 20	**12 00**		12 20		**13 00**		13 20	**14 00**		14 20	**15 00**		15 20	**16 00**		16 03	16 20	16 26	16 34
3	Welle		11 23	|		12 23		|		13 23	|		14 23	|		15 23	|		16 06	16 23	|	|
5	Haaltert		11 26	|		12 26		|		13 26	|		14 26	|		15 26	|		16 09	16 26	16 32	|
7	Ede		11 29	|		12 29		|		13 29	|		14 29	|		15 29	|		16 13	16 29	|	16 41
12	Burst	○	11 33	|		12 33		|		13 33	|		14 33	|		15 33	|		16 17	16 33	16 39	|
12	Burst		11 34	|		12 34	12 50	|		13 34	|		14 34	|		15 34	|		16 18	16 34	16 40	|
14	Terhagen		11 37	|		12 37	12 53	|		13 37	|		14 37	|		15 37	|		16 21	16 37	|	|
15	Herzele		11 39	|		12 39	12 56	|		13 39	|		14 39	|		15 39	|		16 24	16 39	|	16 48
17	Hillegem		11 42	|		12 42	12 59	|		13 42	|		14 42	|		15 42	|		16 27	16 42	|	|
21	**Zottegem**	○	11 46	**12 13**		12 46	13 05	**13 13**		13 46	**14 13**		14 46	**15 13**		15 46	**16 13**		16 31	16 46	16 49	16 54
21	**Zottegem**			**12 15**	12 18			**13 15**	13 18		**14 15**	14 18		**15 15**	15 18		**16 15**	16 18			16 50	16 56
28	Munkzwalm			|	12 24			|	13 24		|	14 24		|	15 24		|	16 24			|	17 02
31	Sint-Denijs-Boekel			|	12 27			|	13 27		|	14 27		|	15 27		|	16 27			|	17 06
38	**Oudenaarde**	○		**12 26**	12 33			**13 26**	13 33		**14 26**	14 33		**15 26**	15 33		**16 26**	16 33			17 01	17 13
38	**Oudenaarde**			**12 28**	12 36			**13 28**	13 36		**14 28**	14 36		**15 28**	15 36		**16 28**	16 36			17 03	
46	Anzegem			|	12 42			|	13 42		|	14 42		|	15 42		|	16 42			17 11	
54	Vichte			|	12 48			|	13 48		|	14 48		|	15 48		|	16 48			17 17	
63	**Kortrijk**	○		[1] **12 44**	12 56			[1] **13 44**	13 56		[1] **14 44**	14 56		[1] **15 44**	15 56		[1] **16 44**	16 56			17 25	
69	*Ieper*	○		**13 20**				**14 20**			**15 20**			**16 20**			**17 20**				*18 20*	
69	*Poperinge*	○		**13 28**				**14 28**			**15 28**			**16 28**			**17 28**				*18 28*	
66	*Brugge*	○		*13 29*	*13 53*			*14 29*	*14 53*		*15 29*	*15 53*		*16 29*	*16 53*		*17 29*	*17 53*			*18 29*	
50a	*Oostende*	○		*13 46*				*14 46*			*15 46*			*16 46*			*17 46*				*18 46*	

[1] Voir tableau 69.
[2] Uniquement deuxième classe.

[1] Zie verder tabel 69.
[2] Enkel tweede klas.

GO PASS **Je doet wat je wil !**

89



tab km			P 8968	P 8903	IC L 2338	L 1687	P 8969	P 8904	L 2287	P 8905	P 8906	P 8907	IC L 2339	L 1688	L 2288	P 8908	IC L 2340	L 1689	L 2289	IC L 2341	L 1690	L 2290
			▲		1								3			▲	4					
50	*Schaarbeek/Schaerbeek*			16 15				16 37		16 52	17 09											
50	*Brussel-Bruxelles* Noord/Nord		*16 11*	16 22	**16 34**		*16 34*	16 44	16 47	16 57	17 14	17 23	**17 34**		17 47	18 10	**18 34**		18 47	**19 34**		19 47
50	*Brussel-Bruxelles* Centr.		*16 15*	16 26	**16 38**		*16 38*	16 48	16 51	17 01	17 18	17 27	**17 38**		17 51	18 14	**18 38**		18 51	**19 38**		19 51
50	*Brussel-Bruxelles* Zuid/Midi		*16 21*	16 31	**16 44**		*16 44*	16 53	16 57	17 07	17 25	17 33	**17 44**		17 56	18 20	**18 44**		18 57	**19 44**		19 57
0	**Denderleeuw**		16 42	16 51	**17 00**		17 03	17 10	17 20	17 27	17 43	17 51	**18 00**		18 20	18 41	**19 00**		19 20	**20 00**		20 20
3	Welle						17 07		17 23						18 23				19 23			20 23
5	Haaltert		16 46	16 56				17 15	17 26	17 32		17 56			18 26	18 46			19 26			20 26
7	Ede		16 50				17 12	17 19	17 29	17 37	17 51				18 29	18 50			19 29			20 29
12	Burst	○	16 54	17 02			17 17	17 23	17 33	17 41		18 01			18 33	18 54			19 33			20 33
12	Burst		16 55	17 03			17 18	17 24	17 34	17 42		18 02			18 34	18 55			19 34			20 34
14	Terhagen						17 21		17 37						18 37				19 37			20 37
15	Herzele		16 59				17 23	17 28	17 39		17 59				18 39	18 59			19 39			20 39
17	Hillegem						17 26		17 42						18 42				19 42			20 42
21	**Zottegem**	○	17 04	17 10	**17 13**		17 30	17 33	17 46	17 49	18 04	18 10	**18 13**		18 46	19 05	**19 13**		19 46	**20 13**		20 46
21	**Zottegem**				**17 15**	17 19		17 35		17 51	18 06		**18 15**	18 18		19 06	**19 15**	19 18		**20 15**	20 18	
28	Munkzwalm					17 25		17 41			18 12			18 24		19 12		19 24			20 24	
31	Sint-Denijs-Boekel					17 28		17 45			18 16			18 27		19 16		19 27			20 27	
38	**Oudenaarde**	○			**17 26**	17 34		17 52		18 03	18 22		**18 26**	18 33		19 22	**19 26**	19 33		**20 26**	20 33	
38	**Oudenaarde**				**17 28**	17 36				18 05			**18 28**	18 36			**19 28**	19 36		**20 28**	20 36	
46	Anzegem					17 42				18 13				18 42				19 42			20 42	
54	Vichte					17 48				18 19				18 48				19 48			20 48	
63	**Kortrijk**	○			2 **17 44**	17 56				18 27			2 **18 44**	18 56			2 **19 44**	19 56		2 **20 44**	20 56	
69	*Ieper*	○			**18 20**					*19 20*			**19 20**				**20 20**			**21 20**		
69	*Poperinge*	○			**18 28**					*19 28*			**19 28**				**20 28**			**21 28**		
66	*Brugge*	○			*18 29*	*18 53*				*19 29*			*19 29*	*19 53*			*20 29*	*20 53*		*21 29*	*21 53*	
50a	*Oostende*	○			*18 46*					*19 46*			*19 46*				*20 46*			*21 46*		

tab km			IC L 2342	L 1691	L 2291	IC L 2343	L 1692	L 2292	IC L 2344	L 2293
50	*Schaarbeek/Schaerbeek*									
50	*Brussel-Bruxelles Noord/Nord*		**20 34**		20 47	**21 34**		*21 55*	**22 32**	*23 28*
50	*Brussel-Bruxelles Centr.*		**20 38**		20 51	**21 38**		*21 59*	**22 36**	*23 32*
50	*Brussel-Bruxelles Zuid/Midi*		**20 44**		20 57	**21 44**		22 15	**22 41**	*23 40*
0	**Denderleeuw**		**21 00**		21 20	**22 00**		22 31	**22 56**	23 58
3	Welle		|		21 23	|		22 34	|	0 01
5	Haaltert		|		21 26	|		22 37	**23 00**	0 04
7	Ede		|		21 29	|		22 40	|	0 07
12	Burst	○	|		21 33	|		22 44	**23 06**	0 11
12	Burst		|		21 34	|		22 44	**23 06**	0 11
14	Terhagen		|		21 37	|		22 47	|	0 14
15	Herzele		|		21 39	|		22 49	**23 09**	0 17
17	Hillegem		|		21 42	|		22 52	|	0 19
21	**Zottegem**	○	**21 13**		21 46	**22 13**		22 56	**23 14**	0 23
21	**Zottegem**		**21 15**	21 18		**22 15**	22 18	22 57	**23 15**	0 24
28	Munkzwalm		|	21 24		|	22 24	23 03	**23 21**	0 30
31	Sint-Denijs-Boekel		|	21 27		|	22 27	23 06	|	0 33
38	**Oudenaarde**	○	**21 26**	21 33		**22 26**	22 33	23 12	**23 28**	0 39
38	**Oudenaarde**		**21 28**	21 36		**22 28**	22 42		**23 29**	
46	Anzegem		|	21 42		|	22 48		|	
54	Vichte		|	21 48		|	22 54		|	
63	**Kortrijk**	○	2 **21 44**	21 56		2 **22 44**	23 02		**23 45**	
69	*Ieper*	○	**22 20**			**23 20**				
69	*Poperinge*	○	**22 28**			**23 28**				
66	*Brugge*	○	*22 29*	*22 53*						
50a	*Oostende*	○	*22 46*							

1 Continue également vers Roulers comme train P 8992.
2 Voir tableau 69.
3 Continue également vers Roulers comme train P 8994.
4 Continue également vers Roulers comme train P 8999.

1 Rijdt ook verder naar Roeselare als trein P 8992.
2 Zie verder tabel 69.
3 Rijdt ook verder naar Roeselare als trein P 8994.
4 Rijdt ook verder naar Roeselare als trein P 8999.

RAILFLEX... deeltijds sporen en werken

89



tab km			L 2254	P 7965	L 2255	P 7901	IC L 2304	P 7902	L 2256	P 7967 ▲	L 1656	P 7903	IC L 2305	P 7904	P 7905 ▲	P 7906	L 2257	P 7968	P 7907	L 1657	IC L 2306	P 7908 ▲
50a	*Oostende*												*5 12*			*5 12*					*6 12*	
66	*Brugge*												*5 31*			*5 31*				*6 07*	*6 31*	
69	*Poperinge*						**4 31**	*4 31*					**5 28**			*5 28*				*6 06*	**6 28**	
69	*Ieper*						**4 39**	*4 39*					**5 36**			*5 36*				*6 15*	**6 36**	
0	**Kortrijk**						**5 11**	5 34			5 56		**6 16**			6 33				7 04	**7 16**	
9	Vichte						|	|			6 04		|		6 41				7 12	|	
17	Anzegem						**5 23**	5 46			6 10		|			6 48				7 18	|	
25	**Oudenaarde**	○					**5 29**	5 53			6 16		**6 32**			6 55				7 24	**7 32**	
25	**Oudenaarde**		4 06	4 27	4 58	5 23	**5 31**	5 55				6 19	**6 34**		6 46	6 57			7 17	7 27	**7 34**	
32	Sint-Denijs-Boekel		4 12	4 33	5 04	5 29	|	|				6 26	|	6 53	|			|	7 33	|	
35	Munkzwalm		4 15	4 36	5 07	5 32	|	|				6 30	|	6 56	|			|	7 36	|	
42	**Zottegem**	○	4 21	4 42	5 13	5 38	**5 42**	6 07				6 36	**6 45**		7 02	7 09			7 29	7 42	**7 45**	
42	**Zottegem**		4 23	4 43	5 14	5 47	**5 44**	6 09	6 14	6 26		6 38	**6 47**	6 50	7 04	7 11	7 14	7 23	7 31		**7 47**	7 50
46	Hillegem		|	4 47	5 18	|	|	|	6 18	|	|	|	|	|	|	7 18	7 27	|	|	|	|
48	Herzele		4 29	4 50	5 21	5 53	|	6 15	6 21	6 31	|	|	|	6 57	7 10	|	7 21	7 30	|	|	|	|
49	Terhagen		|	4 52	5 23	|	|	|	6 23	|	|	|	|	|	|	7 23	7 33	|	|	|	|
51	Burst	○	4 32	4 55	5 26	|	**5 51**	6 19	6 26	6 35	|	6 45	|	7 00	|	7 18	7 26	7 36	7 39	|	|	7 57
51	Burst		4 33	4 56	5 27	|	**5 52**	6 20	6 27	6 36	|	6 46	|	7 01	|	7 19	7 27	7 45	7 40	|	|	7 58
56	Ede		4 37	5 00	5 31	6 00	|	6 25	6 31	6 41	|	|	|	7 07	7 18	|	7 31	7 49	|	|	|	|
58	Haaltert		4 40	5 03	5 34	6 04	|	6 29	6 34	6 45	|	|	|	7 11	|	7 26	7 34	7 53	|	|	|	8 04
60	Welle		|	5 06	5 37	|	|	|	6 37	|	|	|	|	|	|	|	7 37	|	|	|	|
63	**Denderleeuw**	○	¶ 4 44	5 09	¶ 5 40	¶ 6 09	² **6 00**	¶ 6 34	¶ 6 40	¶ 6 49		¶ 6 55	² **7 00**	¶ 7 16	¶ 7 25	¶ 7 32	¶ 7 40	¶ 7 57	¶ 7 50		² **8 00**	¶ 8 09
50	*Brussel-Bruxelles Zuid/Midi*	○	5 03	*5 30*	6 03	6 27	**6 16**	6 53	7 03	*7 12*		7 12	**7 18**	7 35	7 45	7 53	8 03	*8 16*	8 06		**8 16**	8 29
50	*Brussel-Bruxelles Centr.*	○	5 09	*5 36*	6 09	6 32	**6 22**	6 58	7 08	*7 17*		7 17	**7 23**	7 40	7 50	7 58	8 09	*8 21*	8 12		**8 21**	8 34
50	*Brussel-Bruxelles Noord/Nord*	○	5 13	*5 40*	6 13	6 36	**6 26**	7 03	7 12	*7 21*		7 21	**7 27**	7 44	7 54	8 02	8 14	8 27	8 17		**8 25**	8 38
50	*Schaarbeek/Schaerbeek*	○						7 10				7 29		7 52	8 02	8 08			8 24			8 45

tab km			P 7909	P 7956 ●	L 2258	P 7957 ▲	L 1658	IC L 2307	L 2259	L 1659	IC L 2308	L 2260	L 1660	IC L 2309	L 2261	L 1661	IC L 2310	L 2262	L 1662	IC L 2311	L 2263	L 1663
50a	*Oostende*							*7 12*			*8 12*			*9 12*			*10 12*			*11 12*		
66	*Brugge*					*6 44*	*7 07*	*7 31*		*8 07*	*8 31*		*9 07*	*9 31*		*10 07*	*10 31*		*11 07*	*11 31*		*12 07*
69	*Poperinge*							**7 31**			**8 31**			**9 31**			**10 31**			**11 31**		
69	*Ieper*							**7 39**			**8 39**			**9 39**			**10 39**			**11 39**		
0	**Kortrijk**					7 49	8 04	**8 16**		9 04	**9 16**		10 04	**10 16**		11 04	**11 16**		12 04	**12 16**		13 04
9	Vichte					7 57	8 12	|		9 12	|		10 12	|		11 12	|		12 12	|		13 12
17	Anzegem					8 03	8 18	|		9 18	|		10 18	|		11 18	|		12 18	|		13 18
25	**Oudenaarde**	○				8 10	8 24	**8 32**		9 24	**9 32**		10 24	**10 32**		11 24	**11 32**		12 24	**12 32**		13 24
25	**Oudenaarde**		7 43	7 55			8 27	**8 34**		9 27	**9 34**		10 27	**10 34**		11 27	**11 34**		12 27	**12 34**		13 27
32	Sint-Denijs-Boekel		|	8 01			8 33	|		9 33	|		10 33	|		11 33	|		12 33	|		13 33
35	Munkzwalm		|	8 04			8 36	|		9 36	|		10 36	|		11 36	|		12 36	|		13 36
42	**Zottegem**	○	7 55	8 10			8 42	**8 45**		9 42	**9 45**		10 42	**10 45**		11 42	**11 45**		12 42	**12 45**		13 42
42	**Zottegem**		7 57		8 14			**8 47**	9 14		**9 47**	10 14		**10 47**	11 14		**11 47**	12 14		**12 47**	13 14	
46	Hillegem		|		8 18			|	9 18	|		10 18	|		11 18	|		12 18	|		13 18	
48	Herzele		8 03		8 21			|	9 21	|		10 21	|		11 21	|		12 21	|		13 21	
49	Terhagen		|		8 23			|	9 23	|		10 23	|		11 23	|		12 23	|		13 23	
51	Burst	○	|		8 26			|	9 26	|		10 26	|		11 26	|		12 26	|		13 26	
51	Burst		|		8 27			|	**9 27**	|		**10 27**	|		11 27	|		12 27	|		13 27	
56	Ede		8 10		8 31			|	**9 31**	|		**10 31**	|		11 31	|		12 31	|		13 31	
58	Haaltert		|		8 34			|	9 34	|		10 34	|		11 34	|		12 34	|		13 34	
60	Welle		|		8 37			|	9 37	|		10 37	|		11 37	|		12 37	|		13 37	
63	**Denderleeuw**	○	[1] 8 16		[1] 8 40			[2] **9 00**	[1] 9 40		[2] **10 00**	[1] 10 40		[2] **11 00**	[1] 11 40		[2] **12 00**	[1] 12 40		[2] **13 00**	[1] 13 40	
50	*Brussel-Bruxelles Zuid/Midi*	○	8 35		9 03			**9 16**	10 03		**10 16**	11 03		**11 16**	12 03		**12 16**	13 03		**13 16**	14 03	
50	*Brussel-Bruxelles Centr.*	○	8 40		9 09			**9 22**	10 09		**10 22**	11 09		**11 22**	12 09		**12 22**	13 09		**13 22**	14 09	
50	*Brussel-Bruxelles Noord/Nord*	○	8 44		9 13			**9 26**	10 13		**10 26**	11 13		**11 26**	12 13		**12 26**	13 13		**13 26**	14 13	
50	*Schaarbeek/Schaerbeek*	○	8 51																			

[1] Voir tableau 50.
[2] Voir tableaux 50, 60, 59.

[1] Zie verder tabel 50.
[2] Zie verder tabellen 50, 60, 59.

Weekendbiljet **Tot 60% korting op uw treinuitstapjes.**

89



tab km			IC L 2312	L 2264	L 1664	IC L 2313	L 2265	L 1665	IC L 2314	L 2266	L 1666	IC L 2315	P 8967 ▲	L 2267	P 8965 ▲	L 1667	IC L 2316	L 2268	L 1668	IC L 2317	L 2269	L 1669
50a	*Oostende*		*12 12*			*13 12*			*14 12*			*15 12*			*15 12*		*16 12*			*17 12*		
66	*Brugge*		*12 31*		*13 07*	*13 31*		*14 07*	*14 31*		*15 07*	*15 31*			*15 31*	*16 07*	*16 31*		*17 07*	*17 31*		*18 07*
69	*Poperinge*		**12 31**			**13 31**			**14 31**			**15 31**			*15 31*		**16 31**			**17 31**		
69	*Ieper*		**12 39**			**13 39**			**14 39**			**15 39**			*15 39*		**16 39**			**17 39**		
0	**Kortrijk**		**13 16**		14 04	**14 16**		15 04	**15 16**		16 04	**16 16**			16 32	17 04	**17 16**		18 04	**18 16**		19 04
9	Vichte		|		14 12	|		15 12	|		16 12	|		16 40	17 12	|		18 12	|		19 12
17	Anzegem		|		14 18	|		15 18	|		16 18	|		16 46	17 18	|		18 18	|		19 18
25	**Oudenaarde**	○	**13 32**		14 24	**14 32**		15 24	**15 32**		16 24	**16 32**			16 53	17 24	**17 32**		18 24	**18 32**		19 24
25	**Oudenaarde**		**13 34**		14 27	**14 34**		15 27	**15 34**		16 27	**16 34**				17 27	**17 34**		18 27	**18 34**		19 27
32	Sint-Denijs-Boekel		|		14 33	|		15 33	|		16 33	|			17 33	|		18 33	|		19 33
35	Munkzwalm		|		14 36	|		15 36	|		16 36	|			17 36	|		18 36	|		19 36
42	**Zottegem**	○	**13 45**		14 42	**14 45**		15 42	**15 45**		16 42	**16 45**				17 42	**17 45**		18 42	**18 45**		19 42
42	**Zottegem**		**13 47**	14 14		**14 47**	15 14		**15 47**	16 14		**16 47**	16 55	17 14			**17 47**	18 14		**18 47**	19 14	
46	Hillegem		|	14 18		|	15 18		|	16 18		|	16 59	17 18			|	18 18		|	19 18	
48	Herzele		|	14 21		|	15 21		|	16 21		|	17 02	17 21			|	18 21		|	19 21	
49	Terhagen		|	14 23		|	15 23		|	16 23		|	17 05	17 23			|	18 23		|	19 23	
51	Burst	○	|	14 26		|	15 26		|	16 26		|	17 08	17 26			|	18 26		|	19 26	
51	Burst		|	14 27		|	15 27		|	16 27		|	17 09	17 27			|	18 27		|	19 27	
56	Ede		|	14 31		|	15 31		|	16 31		|	17 14	17 31			|	18 31		|	19 31	
58	Haaltert		|	14 34		|	15 34		|	16 34		|	17 18	17 34			|	18 34		|	19 34	
60	Welle		|	14 37		|	15 37		|	16 37		|	17 22	17 37			|	18 37		|	19 37	
63	**Denderleeuw**	○	1 **14 00**	2 14 40		1 **15 00**	2 15 40		1 **16 00**	2 16 40		1 **17 00**	17 26	2 17 40			1 **18 00**	2 18 40		1 **19 00**	2 19 40	
50	*Brussel-Bruxelles Zuid/Midi*	○	**14 16**	15 03		**15 16**	16 05		**16 16**	17 03		**17 16**	*17 56*	18 04			**18 16**	19 03		**19 16**	20 03	
50	*Brussel-Bruxelles Centr.*	○	**14 22**	15 09		**15 22**	16 09		**16 22**	17 09		**17 20**	*18 01*	18 09			**18 22**	19 09		**19 22**	20 09	
50	*Brussel-Bruxelles Noord/Nord*	○	**14 26**	15 13		**15 26**	16 13		**16 26**	17 13		**17 24**	*18 05*	18 13			**18 26**	19 13		**19 26**	20 13	
50	*Schaarbeek/Schaerbeek*	○																				

OUDENAARDE

Keizer Karel 2000

B-Dagtrip 198

tab km			IC L 2318	L 2270	L 1670	IC L 2319	L 2271	L 1671	IC L 2320	L 2272	IC L 2321
50a	*Oostende*		*18 12*			*19 12*			*20 12*		*21 12*
66	*Brugge*		*18 32*		*19 07*	*19 31*		*20 07*	*20 31*		*21 31*
69	*Poperinge*		**18 31**			**19 31**			**20 31**		**21 31**
69	*Ieper*		**18 39**			**19 39**			**20 39**		**21 39**
0	**Kortrijk**		**19 16**		20 04	**20 16**		21 04	**21 16**		**22 16**
9	Vichte				20 12			21 12			
17	Anzegem				20 18			21 18			
25	**Oudenaarde**	○	**19 32**		20 24	**20 32**		21 24	**21 32**		**22 32**
25	**Oudenaarde**		**19 34**		20 27	**20 34**		21 27	**21 34**		**22 33**
32	Sint-Denijs-Boekel				20 33			21 33			
35	Munkzwalm				20 36			21 36			**22 40**
42	**Zottegem**	○	**19 45**		20 42	**20 45**		21 42	**21 45**		**22 46**
42	**Zottegem**		**19 47**	20 14		**20 47**	21 14		**21 47**	22 09	**22 47**
46	Hillegem			20 18			21 18			22 13	
48	Herzele			20 21			21 21			22 16	**22 52**
49	Terhagen			20 23			21 23			22 18	
51	Burst	○		20 26			21 26			22 21	**22 55**
51	Burst			20 27			21 27			22 22	**22 55**
56	Ede			20 31			21 31			22 26	
58	Haaltert			20 34			21 34			22 29	**23 01**
60	Welle			20 37			21 37			22 32	
63	**Denderleeuw**	○	[1] **20 00**	[2] 20 40		[1] **21 00**	[2] 21 40		[1] **22 00**	22 35	[3] **23 05**
50	*Brussel-Bruxelles Zuid/Midi*	○	**20 16**	21 03		**21 16**	22 03		**22 16**	*22 56*	**23 20**
50	*Brussel-Bruxelles Centr.*	○	**20 22**	21 09		**21 22**	22 09		**22 22**	*23 01*	**23 24**
50	*Brussel-Bruxelles Noord/Nord*	○	**20 26**	21 13		**21 26**	22 13		**22 26**	*23 05*	**23 28**
50	*Schaarbeek/Schaerbeek*	○									

[1] Voir tableaux 50, 60, 59.
[2] Voir tableau 50.
[3] Voir tableaux 50, 60.

[1] Zie verder tabellen 50, 60, 59.
[2] Zie verder tabel 50.
[3] Zie verder tabellen 50, 60.

Niets dan troeven in ons

TREINKAARTSPEL !

90

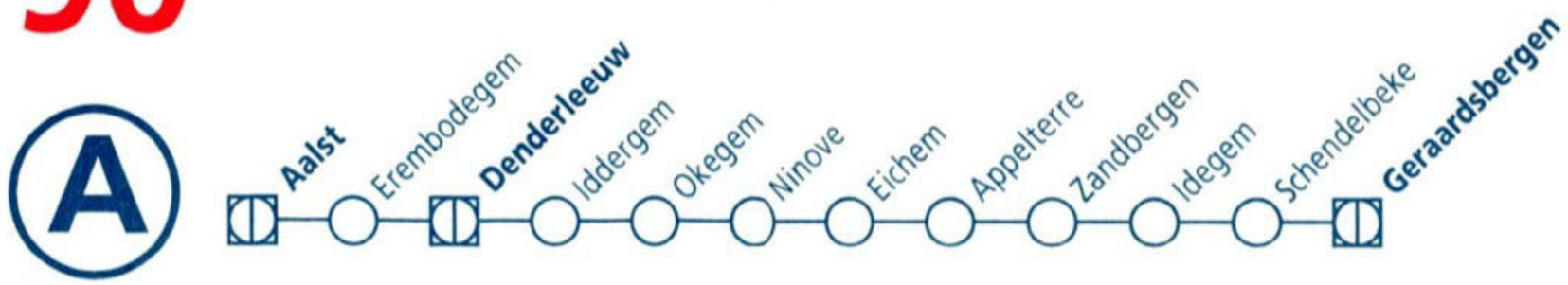

tab km			L 1755	P 5226	L 1756	P 5227	P 7950	L 1757	P 5228	L 1758	P 5229	L 1759	L 1760	L 1761	L 1762	L 1763	L 1764	L 1765	P 5236	P 8951	L 1766	P 8952
				▲		▲	▲		▲		▲								▲			▲
0	**Aalst**		5 41		6 38			7 39		8 41		9 41	10 41	11 41	12 41	13 41	14 41	15 41		16 14	16 41	
3	Erembodegem		5 45		6 42			7 43		8 45		9 45	10 45	11 45	12 45	13 45	14 45	15 45		16 18	16 45	
7	**Denderleeuw**	○	5 50		6 46			7 47		8 50		9 50	10 50	11 50	12 50	13 50	14 50	15 50		16 22	16 50	
50	*Brussel-Noord/Nord*		*5 15*	*5 47*	*6 20*	6 47	*6 47*	*7 20*	7 48	*8 20*	8 47	*9 20*	*10 20*	*11 20*	*12 20*	*13 20*	*14 20*	*15 20*	15 47	*15 57*	*16 20*	*16 34*
50	*Brussel-Centr.*		*5 10*	*5 51*	*6 24*	6 51	*6 51*	*7 24*	7 52	*8 24*	8 51	*9 24*	*10 24*	*11 24*	*12 24*	*13 24*	*14 24*	*15 24*	15 51	*16 01*	*16 24*	*16 38*
50	*Bruxelles Zuid/Midi*		*5 06*	*5 57*	*6 30*	6 57	*6 57*	*7 30*	7 57	*8 30*	8 57	*9 30*	*10 30*	*11 30*	*12 30*	*13 30*	*14 30*	*15 30*	15 57	*16 07*	*16 30*	*16 44*
50	*Gent-Sint-Pieters*		*5 01*	*5 32*	*6 08*	*6 32*	*6 32*	*7 08*	*7 32*	*8 08*	*8 32*	*9 08*	*10 08*	*11 08*	*12 08*	*13 08*	*14 08*	*15 08*	*15 32*	*15 32*	*16 08*	16 39
7	**Denderleeuw**		5 51	6 20	6 51	7 20	7 23	7 51	8 20	8 51	9 20	9 51	10 51	11 51	12 51	13 51	14 51	15 51	16 20	16 28	16 51	17 04
9	Iddergem		5 54	|	6 54	|	7 26	7 54	|	8 54	|	9 54	10 54	11 54	12 54	13 54	14 54	15 54	|	16 31	16 54	17 07
12	Okegem		5 57	|	6 57	|	7 29	7 57	|	8 57	|	9 57	10 57	11 57	12 57	13 57	14 57	15 57	|	16 34	16 57	17 10
15	Ninove		6 01	6 27	7 01	7 27	7 32	8 01	8 27	9 01	9 27	10 01	11 01	12 01	13 01	14 01	15 01	16 01	16 27	16 38	17 01	17 14
18	Eichem		6 04	|	7 04	|	7 36	8 04	|	9 04	|	10 04	11 04	12 04	13 04	14 04	15 04	16 04	|	16 42	17 04	17 17
20	Appelterre		6 07	|	7 07	|	7 39	8 07	|	9 07	|	10 07	11 07	12 07	13 07	14 07	15 07	16 07	|	16 45	17 07	17 20
21	Zandbergen		6 09	|	7 09	|	7 42	8 09	|	9 09	|	10 09	11 09	12 09	13 09	14 09	15 09	16 09	|	16 47	17 09	17 23
24	Idegem		6 12	|	7 12	|	7 46	8 12	|	9 12	|	10 12	11 12	12 12	13 12	14 12	15 12	16 12	|	16 50	17 12	17 26
25	Schendelbeke		6 14	|	7 14	|	7 49	8 14	|	9 14	|	10 14	11 14	12 14	13 14	14 14	15 14	16 14	|	16 53	17 14	17 29
29	**Geraardsbergen**	○	6 18	6 37	7 18	7 37	7 54	8 18	8 37	9 18	9 37	10 18	11 18	12 18	13 18	14 18	15 18	16 18	16 37	16 57	17 18	17 33

tab km			P 5237	P 8952	P 8953	P 8022	L 1767	P 5238	P 8954	L 1768	P 5239	L 1769	L 1770	L 1771	L 1772	P 8956
				🚆	▲	▲		▲			▲					
0	**Aalst**						17 41			18 41		19 41	20 41	21 41	22 41	23 56
3	Erembodegem						17 45			18 45		19 45	20 45	21 45	22 45	0 00
7	**Denderleeuw**	○					17 50			18 50		19 50	20 50	21 50	22 50	0 04
50	*Brussel-Bruxelles*	*Noord/Nord*	16 47	*16 54*	*16 54*	*17 06*	*17 20*	17 47	*17 55*	*18 20*	18 47	*19 20*	*20 20*	*21 20*	*22 20*	*23 28*
50		*Centr.*	16 51	*16 58*	*16 58*	*17 10*	*17 24*	17 51	*17 59*	*18 24*	18 51	*19 24*	*20 24*	*21 24*	*22 24*	*23 32*
50		*Zuid/Midi*	16 57	*17 04*	*17 04*	*17 15*	*17 30*	17 57	*18 04*	*18 30*	18 57	*19 30*	*20 30*	*21 30*	*22 30*	*23 40*
50	*Gent-Sint-Pieters*		*16 39*	16 39		*17 08*	*17 08*	*17 32*	*17 32*	*18 08*	*18 32*	*19 08*	*20 08*	*21 08*	*22 08*	23 25
7	**Denderleeuw**		17 20	17 24	17 25	17 43	17 51	18 20	18 25	18 51	19 20	19 51	20 51	21 51	22 51	0 05
9	Iddergem		|	17 28	17 28	|	17 54	|	18 28	18 54	|	19 54	20 54	21 54	22 54	0 08
12	Okegem		|	17 31	17 31	|	17 57	|	18 31	18 57	|	19 57	20 57	21 57	22 57	0 11
15	Ninove		17 27	17 35	17 35	17 50	18 01	18 27	18 35	19 01	19 27	20 01	21 01	22 01	23 01	0 14
18	Eichem		|	17 38	17 39	|	18 04	|	18 39	19 04	|	20 04	21 04	22 04	23 04	0 17
20	Appelterre		|	17 42	17 42	17 55	18 07	|	18 42	19 07	|	20 07	21 07	22 07	23 07	0 20
21	Zandbergen		|	17 44	17 44	|	18 09	|	18 45	19 09	|	20 09	21 09	22 09	23 09	0 22
24	Idegem		|	17 47	17 47	17 59	18 12	|	18 48	19 12	|	20 12	21 12	22 12	23 12	0 25
25	Schendelbeke		|	17 50	17 50	|	18 14	|	18 51	19 14	|	20 14	21 14	22 14	23 14	0 27
29	**Geraardsbergen**	○	17 37	17 54	17 54	18 05	18 18	18 37	18 56	19 18	19 37	20 18	21 18	22 18	23 18	0 31

🚆 Circule uniquement pendant les congés annuels.

🚆 Rijdt enkel tijdens de jaarlijkse vakantie.

Weekendbiljet Tot 60% korting op uw bezoekjes per trein.

90

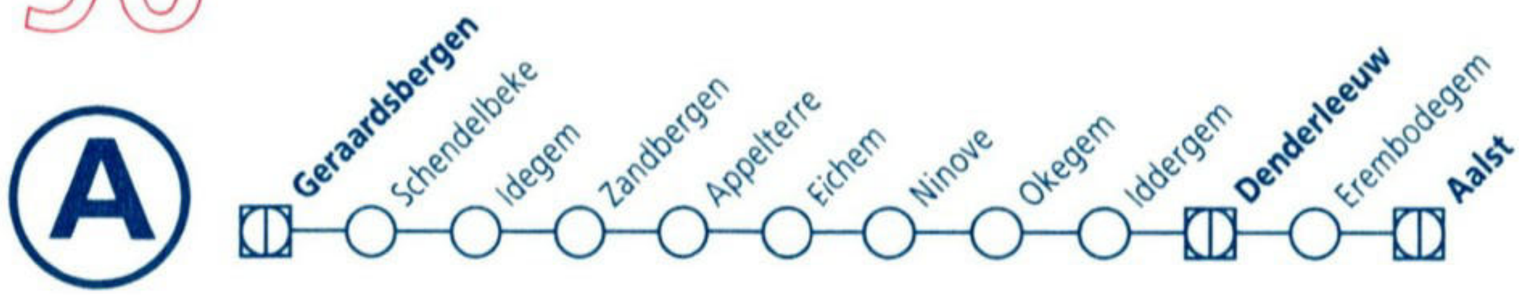

tab km			P 7949	P 7951	L 1776	P 7952	P 5206	L 1777	P 7953	P 5207	P 7954	L 1778	P 7023	P 7955	P 5208	L 1779	P 5209	L 1780	L 1781	L 1782	P 8941	L 1783
				2			3 ▲			4	▲		▲		6 ▲		7 ▲				③ ●	
0	**Geraardsbergen**		4 35	5 14	5 42	6 05	6 23	6 42	7 06	7 22	7 25	7 42	8 01	8 08	8 23	8 42	9 23	9 42	10 42	11 42	12 10	12 42
4	Schendelbeke		4 39	5 18	5 46	6 09	|	6 46	7 11	|	7 29	7 46	|	8 12	|	8 46	|	9 46	10 46	11 46	12 14	12 46
5	Idegem		4 41	5 21	5 48	6 12	|	6 48	7 14	|	7 32	7 48	|	8 14	|	8 48	|	9 48	10 48	11 48	12 17	12 48
8	Zandbergen		4 44	5 24	5 51	6 15	|	6 51	7 17	|	7 35	7 51	|	8 19	|	8 51	|	9 51	10 51	11 51	12 20	12 51
9	Appelterre		4 46	5 26	5 53	6 17	|	6 53	7 19	|	7 38	7 53	|	8 21	|	8 53	|	9 53	10 53	11 53	12 23	12 53
11	Eichem		4 49	5 29	5 56	6 20	|	6 56	7 22	|	7 41	7 56	|	8 23	|	8 56	|	9 56	10 56	11 56	12 26	12 56
14	Ninove		4 52	5 33	6 00	6 24	6 35	7 00	7 26	7 35	7 44	8 00	8 11	8 26	8 35	9 00	9 35	10 00	11 00	12 00	12 30	13 00
17	Okegem		4 55	5 36	6 03	6 27	|	7 03	7 30	|	7 48	8 03	|	8 30	|	9 03	|	10 03	11 03	12 03	12 34	13 03
20	Iddergem		4 58	5 39	6 06	6 30	|	7 06	7 33	|	7 52	8 06	|	8 33	|	9 06	|	10 06	11 06	12 06	12 37	13 06
22	**Denderleeuw**	○	5 02	5 42	6 09	6 33	6 42	7 09	1 7 36	7 42	7 55	8 09	5 8 17	8 36	8 42	9 09	9 42	10 09	11 09	12 09	12 40	13 09
50	*Gent-Sint-Pieters*	○	5 41	*6 28*	*6 52*	*7 28*	*7 28*	*7 52*	8 00	*8 28*		*8 52*	*8 52*	*9 28*	*9 28*	*9 52*	*10 28*	*10 52*	*11 52*	*12 52*	*13 28*	*13 52*
50	*Brussel-Zuid/Midi*	○	*5 23*	6 03	*6 30*	*6 56*	7 03	*7 30*	*8 03*	8 03	*8 16*	*8 30*	*8 56*	*9 03*	9 03	*9 30*	10 03	*10 30*	*11 30*	*12 30*	*13 03*	*13 30*
50	*Bruxelles Centr.*	○	*5 28*	6 09	*6 36*	*7 01*	7 08	*7 36*	*8 09*	8 09	*8 21*	*8 36*	*9 01*	*9 09*	9 09	*9 36*	10 09	*10 36*	*11 36*	*12 36*	*13 09*	*13 36*
50	*Noord/Nord*	○	*5 32*	6 13	*6 40*	*7 05*	7 12	*7 40*	*8 14*	8 14	*8 25*	*8 40*	*9 05*	*9 13*	9 13	*9 40*	10 13	*10 40*	*11 40*	*12 40*	*13 13*	*13 40*
22	**Denderleeuw**		5 03		6 11			7 11			8 02	8 11		8 40		9 11		10 11	11 11	12 11		13 11
26	Erembodegem		5 07		6 15			7 15			8 06	8 15		8 44		9 15		10 15	11 15	12 15		13 15
29	**Aalst**	○	6 5 11		6 19			7 19			8 10	8 19		8 48		9 19		10 19	11 19	12 19		13 19

GOLDEN RAILPASS **Op reislust staat geen leeftijd**

tab km			L 1784	L 1785	L 1786	P 8968	L 1787	P 5217	L 1788	P 5218	L 1789	P 5219	L 1790	P 5220	L 1791	L 1792	L 1793
						▲		9 ▲		10 ▲		11 ▲		12 ▲			
0	**Geraardsbergen**		13 42	14 42	15 42	16 12	16 42	17 23	17 42	18 23	18 42	19 23	19 42	20 23	20 42	21 42	22 35
4	Schendelbeke		13 46	14 46	15 46	16 16	16 46	|	17 46	|	18 46	|	19 46	|	20 46	21 46	22 39
5	Idegem		13 48	14 48	15 48	16 18	16 48	|	17 48	|	18 48	|	19 48	|	20 48	21 48	22 41
8	Zandbergen		13 51	14 51	15 51	16 21	16 51	|	17 51	|	18 51	|	19 51	|	20 51	21 51	22 44
9	Appelterre		13 53	14 53	15 53	16 23	16 53	|	17 53	|	18 53	|	19 53	|	20 53	21 53	22 46
11	Eichem		13 56	14 56	15 56	16 26	16 56	|	17 56	|	18 56	|	19 56	|	20 56	21 56	22 49
14	Ninove		14 00	15 00	16 00	16 30	17 00	17 35	18 00	18 35	19 00	19 35	20 00	20 35	21 00	22 00	22 53
17	Okegem		14 03	15 03	16 03	16 33	17 03	|	18 03	|	19 03	|	20 03	|	21 03	22 03	22 56
20	Iddergem		14 06	15 06	16 06	16 37	17 06	|	18 06	|	19 06	|	20 06	|	21 06	22 06	22 59
22	**Denderleeuw**	○	14 09	15 09	16 09	8 16 40	17 09	17 42	18 09	18 42	19 09	19 42	20 09	20 42	21 09	22 09	23 02
50	*Gent-Sint-Pieters*	○	*14 52*	*15 52*	*16 52*	*17 28*	*17 52*	*18 28*	*18 52*	*19 28*	*19 52*	*20 28*	*20 52*	*21 28*	*21 52*	*22 52*	*23 52*
50	*Brussel-Bruxelles* Zuid/Midi	○	*14 30*	*15 30*	*16 30*	*17 03*	*17 30*	18 04	*18 30*	19 03	*19 30*	20 03	*20 30*	21 03	*21 30*	*22 30*	*23 20*
50	*Brussel-Bruxelles* Centr.	○	*14 36*	*15 36*	*16 36*	*17 09*	*17 36*	18 09	*18 36*	19 09	*19 36*	20 09	*20 36*	21 09	*21 36*	*22 37*	*23 24*
50	*Brussel-Bruxelles* Noord/Nord	○	*14 40*	*15 40*	*16 40*	*17 13*	*17 40*	18 13	*18 40*	19 13	*19 40*	20 13	*20 40*	21 13	*21 40*	*22 41*	*23 28*
22	**Denderleeuw**		14 11	15 11	16 11		17 11		18 11		19 11		20 11		21 11	22 11	23 11
26	Erembodegem		14 15	15 15	16 15		17 15		18 15		19 15		20 15		21 15	22 15	23 15
29	**Aalst**	○	14 19	15 19	16 19		17 19		18 19		19 19		20 19		21 19	22 19	23 19

1 Voir tableau 50.
2 Continue vers Bruxelles-Nord comme train L 2255.
3 Continue vers Bruxelles-Nord comme train L 2256.
4 Continue vers Bruxelles-Nord comme train L 2257.
5 Voir tableaux 50, 161.
6 Continue vers Bruxelles-Nord comme train L 2258.
7 Continue vers Bruxelles-Nord comme train L 2259.
8 Voir tableau 89.
9 Continue vers Bruxelles-Nord comme train L 2267.
10 Continue vers Bruxelles-Nord comme train L 2268.
11 Continue vers Bruxelles-Nord comme train L 2269.
12 Continue vers Bruxelles-Nord comme train L 2270.

1 Zie verder tabel 50.
2 Rijdt verder naar Brussel-Noord als trein L 2255.
3 Rijdt verder naar Brussel-Noord als trein L 2256.
4 Rijdt verder naar Brussel-Noord als trein L 2257.
5 Zie verder tabellen 50, 161.
6 Rijdt verder naar Brussel-Noord als trein L 2258.
7 Rijdt verder naar Brussel-Noord als trein L 2259.
8 Zie verder tabel 89.
9 Rijdt verder naar Brussel-Noord als trein L 2267.
10 Rijdt verder naar Brussel-Noord als trein L 2268.
11 Rijdt verder naar Brussel-Noord als trein L 2269.
12 Rijdt verder naar Brussel-Noord als trein L 2270.

91

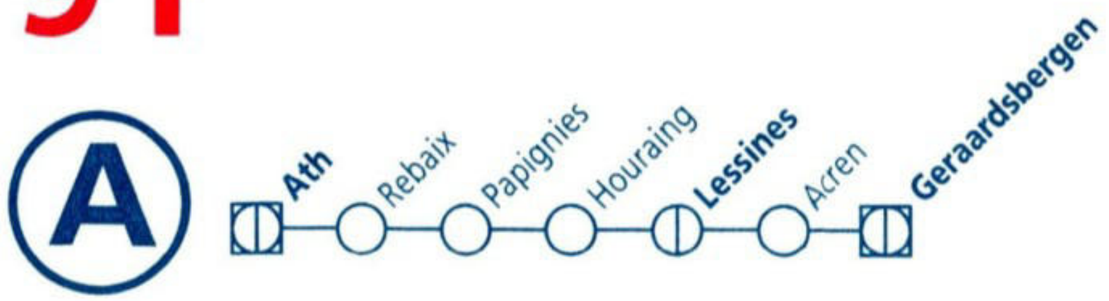

tab km			IR d 3025	IR d 3026	P 7590 ▲	IR d 3027	IR d 3028	IR d 3029	IR d 3030	IR d 3031	IR d 3032	IR d 3033	IR d 3034	IR d 3035	IR d 3036	P 8591 ▲
94	*Tournai*		*4 49*	*5 50*	*6 13*	*6 53*	*7 53*	*8 53*	*9 53*	*10 53*	*11 53*	*12 53*	*13 53*	*14 53*	*15 53*	
94	*Bruxelles-Brussel*	*Nord/Noord*		5 18	*6 03*	6 19	7 19	8 19	9 19	10 19	11 19	12 19	13 19	14 19	15 19	*15 59*
94		*Centr.*		5 22	*6 07*	6 23	7 23	8 23	9 23	10 23	11 23	12 23	13 23	14 23	15 23	*16 03*
94		*Midi/Zuid*		5 28	*6 11*	6 28	7 28	8 28	9 28	10 28	11 28	12 28	13 28	14 28	15 28	*16 09*
0	**Ath**		**5 18**	**6 18**	6 52	**7 18**	**8 18**	**9 18**	**10 18**	**11 18**	**12 18**	**13 18**	**14 18**	**15 18**	**16 18**	16 50
4	Rebaix		**5 23**	**6 23**	6 57	**7 23**	**8 23**	**9 23**	**10 23**	**11 23**	**12 23**	**13 23**	**14 23**	**15 23**	**16 23**	16 55
8	Papignies		**5 27**	**6 27**	7 01	**7 27**	**8 27**	**9 27**	**10 27**	**11 27**	**12 27**	**13 27**	**14 27**	**15 27**	**16 27**	16 59
10	Houraing		**5 29**	**6 29**	7 03	**7 29**	**8 29**	**9 29**	**10 29**	**11 29**	**12 29**	**13 29**	**14 29**	**15 29**	**16 29**	17 01
11	Lessines		**5 32**	**6 32**	7 05	**7 32**	**8 32**	**9 32**	**10 32**	**11 32**	**12 32**	**13 32**	**14 32**	**15 32**	**16 32**	17 04
13	Acren		**5 35**	**6 35**	7 08	**7 35**	**8 35**	**9 35**	**10 35**	**11 35**	**12 35**	**13 35**	**14 35**	**15 35**	**16 35**	17 07
18	**Geraardsbergen**	○	**5 39**	**6 39**	7 12	**7 39**	**8 39**	**9 39**	**10 39**	**11 39**	**12 39**	**13 39**	**14 39**	**15 39**	**16 39**	17 11

tab km			IR d 3037	P 8592 ▲	IR d 3038	P 8593 ▲	IR d 3039	IR d 3040	IR d 3041	IR d 3042	IR d 3043
94	*Tournai*		*16 53*		*17 53*		*18 53*	*19 53*	*20 53*	*21 53*	*22 53*
94	*Bruxelles-Brussel*	*Nord/Noord*	16 19	*17 00*	17 19	*18 03*	18 19	19 19	20 19	21 19	22 19
94		*Centr.*	16 23	*17 04*	17 23	*18 07*	18 23	19 23	20 23	21 23	22 23
94		*Midi/Zuid*	16 28	*17 09*	17 28	*18 11*	18 28	19 28	20 28	21 28	22 28
0	**Ath**		**17 18**	17 50	**18 18**	18 50	**19 18**	**20 18**	**21 18**	**22 18**	**23 18**
4	Rebaix		**17 23**	17 55	**18 23**	18 55	**19 23**	**20 23**	**21 23**	**22 23**	**23 23**
8	Papignies		**17 27**	17 59	**18 27**	18 59	**19 27**	**20 27**	**21 27**	**22 27**	**23 27**
10	Houraing		**17 29**	18 01	**18 29**	19 01	**19 29**	**20 29**	**21 29**	**22 29**	**23 29**
11	Lessines		**17 32**	18 03	**18 32**	19 03	**19 32**	**20 32**	**21 32**	**22 32**	**23 32**
13	Acren		**17 35**		**18 35**		**19 35**	**20 35**	**21 35**	**22 35**	**23 35**
18	**Geraardsbergen**	○	**17 39**		**18 39**		**19 39**	**20 39**	**21 39**	**22 39**	**23 39**



tab km			IR d 3005	P 7591	IR d 3006	P 7592 ▲	P 7593	IR d 3007	P 7594	IR d 3008	IR d 3009	IR d 3010	IR d 3011	IR d 3012	IR d 3013	IR d 3014
0	**Geraardsbergen**		**5 21**	5 41	**6 21**		7 04	**7 21**	7 48	**8 21**	**9 21**	**10 21**	**11 21**	**12 21**	**13 21**	**14 21**
5	Acren		**5 25**	5 45	**6 25**		7 08	**7 25**	7 52	**8 25**	**9 25**	**10 25**	**11 25**	**12 25**	**13 25**	**14 25**
7	Lessines		**5 29**	5 49	**6 29**	6 56	7 12	**7 29**	7 56	**8 29**	**9 29**	**10 29**	**11 29**	**12 29**	**13 29**	**14 29**
8	Houraing		**5 31**	5 51	**6 31**	6 58	7 14	**7 31**	7 58	**8 31**	**9 31**	**10 31**	**11 31**	**12 31**	**13 31**	**14 31**
10	Papignies		**5 33**	5 53	**6 33**	7 00	7 16	**7 33**	8 00	**8 33**	**9 33**	**10 33**	**11 33**	**12 33**	**13 33**	**14 33**
14	Rebaix		**5 37**	5 57	**6 37**	7 04	7 20	**7 37**	8 04	**8 37**	**9 37**	**10 37**	**11 37**	**12 37**	**13 37**	**14 37**
18	**Ath**	○	🚶 **5 42**	6 02	🚶 **6 42**	7 09	7 25	🚶 **7 42**	8 09	🚶 **8 42**	🚶 **9 42**	🚶 **10 42**	🚶 **11 42**	🚶 **12 42**	🚶 **13 42**	🚶 **14 42**
94	*Bruxelles-Brussel* *Midi/Zuid*	○	**6 32**	*6 51*	**7 32**	*7 51*	*8 14*	**8 32**	*8 51*	**9 32**	**10 32**	**11 32**	**12 32**	**13 32**	**14 32**	**15 32**
94	*Bruxelles-Brussel* *Centr.*	○	**6 37**	*6 56*	**7 37**	*7 56*	*8 19*	**8 37**	*8 56*	**9 37**	**10 37**	**11 37**	**12 37**	**13 37**	**14 37**	**15 37**
94	*Bruxelles-Brussel* *Nord/Noord*	○	**6 41**	*7 00*	**7 41**	*8 00*	*8 23*	**8 41**	*9 00*	**9 41**	**10 41**	**11 41**	**12 41**	**13 41**	**14 41**	**15 41**
94	*Tournai*	○	*6 06*		*7 07*	*7 42*	*8 07*	*8 07*		*9 07*	*10 07*	*11 07*	*12 07*	*13 07*	*14 07*	*15 07*

tab km			IR d 3015	IR d 3016	IR d 3017	IR d 3018	IR d 3019	IR d 3020	IR d 3021	IR d 3022
0	**Geraardsbergen**		**15 21**	**16 21**	**17 21**	**18 21**	**19 21**	**20 21**	**21 21**	**22 21**
5	Acren		**15 25**	**16 25**	**17 25**	**18 25**	**19 25**	**20 25**	**21 25**	**22 25**
7	Lessines		**15 29**	**16 29**	**17 29**	**18 29**	**19 29**	**20 29**	**21 29**	**22 29**
8	Houraing		**15 31**	**16 31**	**17 31**	**18 31**	**19 31**	**20 31**	**21 31**	**22 31**
10	Papignies		**15 33**	**16 33**	**17 33**	**18 33**	**19 33**	**20 33**	**21 33**	**22 33**
14	Rebaix		**15 37**	**16 37**	**17 37**	**18 37**	**19 37**	**20 37**	**21 37**	**22 37**
18	**Ath**	○	🚶 **15 42**	🚶 **16 42**	🚶 **17 42**	🚶 **18 42**	🚶 **19 42**	🚶 **20 42**	🚶 **21 42**	🚶 **22 42**
94	*Bruxelles-Brussel* *Midi/Zuid*	○	**16 32**	**17 32**	**18 32**	**19 32**	**20 33**	**21 32**	**22 32**	**23 32**
94	*Bruxelles-Brussel* *Centr.*	○	**16 37**	**17 37**	**18 37**	**19 37**	**20 37**	**21 37**	**22 37**	**23 37**
94	*Bruxelles-Brussel* *Nord/Noord*	○	**16 41**	**17 41**	**18 41**	**19 41**	**20 41**	**21 41**	**22 41**	**23 41**
94	*Tournai*	○	*16 07*	*17 07*	*18 07*	*19 07*	*20 07*	*21 07*	*22 07*	*23 07*

🚶 Voir tableaux 94, 96, 36.

🚶 Zie verder tabellen 94, 96, 36.

92

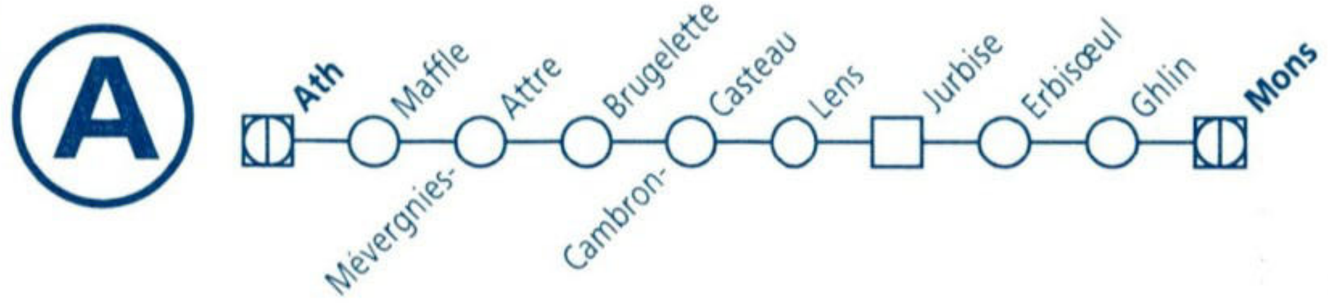

tab km			L 4154	L 4155	L 4156	P 7580	L 4157	L 4158	L 4159	L 4160	L 4161	P 7585 ③ ●	L 4162	L 4163	L 4164	L 4165	P 8581 ▲	L 4166	P 8582 ▲	L 4167	L 4168	L 4169
94	*Tournai*		*4 23*	*5 15*	*6 13*	*6 53*	*7 15*										*15 53*		*16 53*			
94	*Bruxelles-Brussel*	*Nord/Noord*		*4 54*	*6 03*	*6 19*	*7 03*	*8 03*	*9 03*	*10 03*	*11 03*	*11 03*	*12 03*	*13 03*	*14 03*	*15 03*	*15 19*	*15 59*	*16 19*	*17 00*	*18 03*	*19 03*
94		*Centr.*		*4 58*	*6 07*	*6 23*	*7 07*	*8 07*	*9 07*	*10 07*	*11 07*	*11 07*	*12 07*	*13 07*	*14 07*	*15 07*	*15 23*	*16 03*	*16 23*	*17 04*	*18 07*	*19 07*
94		*Midi/Zuid*		*5 03*	*6 11*	*6 28*	*7 11*	*8 11*	*9 11*	*10 11*	*11 11*	*11 11*	*12 11*	*13 11*	*14 11*	*15 11*	*15 28*	*16 09*	*16 28*	*17 09*	*18 11*	*19 11*
0	**Ath**		4 51	5 51	6 51	7 21	7 51	8 51	9 51	10 51	11 51	12 02	12 51	13 51	14 51	15 51	16 21	16 51	17 21	17 51	18 51	19 51
2	Maffle		4 54	5 54	6 54	7 24	7 54	8 54	9 54	10 54	11 54	12 05	12 54	13 54	14 54	15 54	16 24	16 54	17 24	17 54	18 54	19 54
4	Mévergnies-Attre		4 57	5 57	6 57	7 27	7 57	8 57	9 57	10 57	11 57	12 08	12 57	13 57	14 57	15 57	16 27	16 57	17 27	17 57	18 57	19 57
5	Brugelette		5 00	6 00	7 00	7 30	8 00	9 00	10 00	11 00	12 00	12 11	13 00	14 00	15 00	16 00	16 30	17 00	17 30	18 00	19 00	20 00
7	Cambron-Casteau		5 02	6 02	7 02	7 32	8 02	9 02	10 02	11 02	12 02	12 13	13 02	14 02	15 02	16 02	16 32	17 02	17 32	18 02	19 02	20 02
11	Lens		5 06	6 06	7 06	7 36	8 06	9 06	10 06	11 06	12 06	12 17	13 06	14 06	15 06	16 06	16 36	17 06	17 36	18 06	19 06	20 06
14	Jurbise		5 11	6 11	7 11	7 41	8 11	9 11	10 11	11 11	12 11	12 21	13 11	14 11	15 11	16 11	16 41	17 11	17 41	18 11	19 11	20 11
17	Erbisœul		|	|	|	|	|	|	|	|	|	|	|	|	|	|	|	|	|	|	|
20	Ghlin		|	|	|	|	|	|	|	|	|	|	|	|	|	|	|	|	|	|	|
25	**Mons**	○	5 20	6 20	7 20	7 50	8 20	9 20	10 20	11 20	12 20		13 20	14 20	15 20	16 20	16 50	17 20	17 50	18 20	19 20	20 20
118	*Charleroi-Sud*	○		*6 58*	*7 58*	*8 38*	*8 58*	*9 58*	*10 58*	*11 58*	*12 58*		*13 58*	*14 58*	*15 58*	*16 58*	*17 38*	*17 58*	*18 38*	*18 58*	*19 58*	*20 58*
130	*Namur*	○		*7 28*	*8 28*		*9 28*	*10 28*	*11 28*	*12 28*	*13 28*		*14 28*	*15 28*	*16 28*	*17 28*		*18 28*		*19 28*	*20 28*	*21 28*
125	*Huy*	○		*7 48*	*8 48*		*9 48*	*10 48*	*11 48*	*12 48*	*13 48*		*14 48*	*15 48*	*16 48*	*17 48*		*18 49*		*19 48*	*20 48*	*21 48*
125	*Liège-Guillemins*	○	*7 55*	*8 08*	*9 08*		*10 08*	*11 08*	*12 08*	*13 08*	*14 08*		*15 08*	*16 08*	*17 08*	*18 08*		*19 08*		*20 08*	*21 08*	*22 08*
125	*Liège-Palais*	○		*8 17*	*9 17*		*10 17*	*11 17*	*12 17*	*13 17*	*14 17*		*15 17*	*16 17*	*17 17*	*18 17*		*19 17*		*20 17*	*21 17*	*22 17*

CAMBRON-CASTEAU

B-Excursion 130

Parc Paradisio

tab km			L 4170						
94	*Tournai*								
94	*Bruxelles-Brussel*	*Nord/Noord*	*20 03*						
94		*Centr.*	*20 07*						
94		*Midi/Zuid*	*20 11*						
0	**Ath**		20 51						
2	Maffle		20 54						
4	Mévergnies-Attre		20 57						
5	Brugelette		21 00						
7	Cambron-Casteau		21 02						
11	Lens		21 06						
14	Jurbise		21 11						
17	Erbisœul		|						
20	Ghlin		|						
25	**Mons**	○	21 20						
118	*Charleroi-Sud*	○	*21 58*						
130	*Namur*	○	*22 28*						
125	*Huy*	○	*22 48*						
125	*Liège-Guillemins*	○	*23 08*						
125	*Liège-Palais*	○	*23 17*						

Op reislust staat geen leeftijd.
L'entrain n'a pas d'âge.

GOLDEN RAILPASS

92

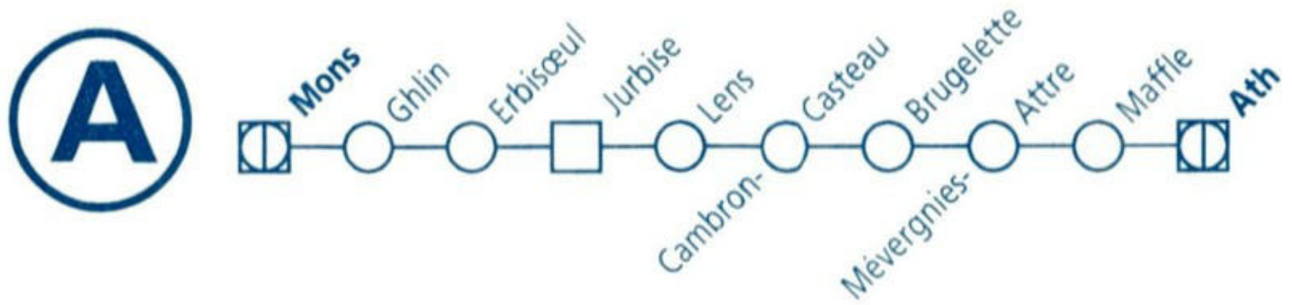

tab km			L 4176	P 7581 ▲	L 4177	P 7582 ▲	L 4178	L 4179	L 4180	L 4181	L 4182	L 4183	L 4184	L 4185	L 4186	P 8578	L 4187	P 8580 ▲	L 4188	L 4189	L 4190	L 4191
125	*Liège-Palais*						*5 38*	*6 43*	*7 43*	*8 43*	*9 43*	*10 43*	*11 43*	*12 43*	*13 43*		*14 43*		*15 43*	*16 43*	*17 43*	*18 43*
125	*Liège-Guillemins*						*5 52*	*6 52*	*7 52*	*8 52*	*9 52*	*10 52*	*11 52*	*12 52*	*13 52*	*14 05*	*14 52*		*15 52*	*16 52*	*17 52*	*18 52*
125	*Huy*						*6 11*	*7 12*	*8 12*	*9 12*	*10 12*	*11 12*	*12 12*	*13 12*	*14 12*		*15 12*		*16 12*	*17 12*	*18 12*	*19 12*
130	*Namur*						*6 32*	*7 32*	*8 32*	*9 32*	*10 32*	*11 32*	*12 32*	*13 32*	*14 32*		*15 32*		*16 32*	*17 32*	*18 32*	*19 32*
118	*Charleroi-Sud*				*6 02*	*6 22*	*7 02*	*8 02*	*9 02*	*10 02*	*11 02*	*12 02*	*13 02*	*14 02*	*15 02*	*15 22*	*16 02*	*16 22*	*17 02*	*18 02*	*19 02*	*20 02*
0	**Mons**		5 38		6 40	7 10	7 40	8 40	9 40	10 40	11 40	12 40	13 40	14 40	15 40	16 21	16 40	17 10	17 40	18 40	19 40	20 40
5	Ghlin																					
8	Erbisœul					7 16																
11	Jurbise		5 48	6 20	6 50	7 21	7 50	8 50	9 50	10 50	11 50	12 50	13 50	14 50	15 50	16 32	16 50	17 20	17 50	18 50	19 50	20 50
14	Lens		5 52	6 24	6 54	7 25	7 54	8 54	9 54	10 54	11 54	12 54	13 54	14 54	15 54	16 36	16 54	17 24	17 54	18 54	19 54	20 54
18	Cambron-Casteau		5 56	6 28	6 58	7 29	7 58	8 58	9 58	10 58	11 58	12 58	13 58	14 58	15 58	16 40	16 58	17 28	17 58	18 58	19 58	20 58
20	Brugelette		5 58	6 30	7 00	7 31	8 00	9 00	10 00	11 00	12 00	13 00	14 00	15 00	16 00	16 42	17 00	17 30	18 00	19 00	20 00	21 00
21	Mévergnies-Attre		6 01	6 33	7 03	7 34	8 03	9 03	10 03	11 03	12 03	13 03	14 03	15 03	16 03	16 45	17 03	17 33	18 03	19 03	20 03	21 03
23	Maffle		6 04	6 36	7 06	7 37	8 06	9 06	10 06	11 06	12 06	13 06	14 06	15 06	16 06	16 48	17 06	17 36	18 06	19 06	20 06	21 06
25	**Ath**	○	6 07	6 39	7 09	7 40	8 09	9 09	10 09	11 09	12 09	13 09	14 09	15 09	16 09	16 51	17 09	17 39	18 09	19 09	20 09	21 09
94	*Bruxelles-Brussel Midi/Zuid*	○	*6 51*	*7 25*	*7 51*	*8 32*	*8 51*	*9 51*	*10 51*	*11 51*	*12 51*	*13 51*	*14 51*	*15 51*	*16 51*	*17 51*	*17 51*	*18 32*	*18 51*	*19 51*	*20 51*	*21 51*
94	*Bruxelles-Brussel Centr.*	○	*6 56*	*7 30*	*7 56*	*8 37*	*8 56*	*9 56*	*10 56*	*11 56*	*12 56*	*13 56*	*14 56*	*15 56*	*16 56*	*17 56*	*17 56*	*18 37*	*18 56*	*19 56*	*20 56*	*21 56*
94	*Bruxelles-Brussel Nord/Noord*	○	*7 00*	*7 34*	*8 00*	*8 41*	*9 00*	*10 00*	*11 00*	*12 00*	*13 00*	*14 00*	*15 00*	*16 00*	*17 00*	*18 00*	*18 00*	*18 41*	*19 00*	*20 00*	*21 00*	*22 00*
94	*Tournai*	○		*7 07*		*8 07*											*17 46*	*18 07*	*18 47*			

CAMBRON-CASTEAU

B-Excursion 130

Parc Paradisio

tab km			L 4192
125	*Liège-Palais*		*19 43*
125	*Liège-Guillemins*		*19 52*
125	*Huy*		*20 12*
130	*Namur*		*20 32*
118	*Charleroi-Sud*		*21 02*
0	**Mons**		21 40
5	Ghlin		|
8	Erbisœul		|
11	Jurbise		21 50
14	Lens		21 54
18	Cambron-Casteau		21 58
20	Brugelette		22 00
21	Mévergnies-Attre		22 03
23	Maffle		22 06
25	**Ath**	○	22 09
94	*Bruxelles-Brussel* *Midi/Zuid*	○	*22 51*
94	*Centr.*	○	*22 56*
94	*Nord/Noord*	○	*23 00*
94	*Tournai*	○	

L'entrain n'a pas d'âge

GOLDEN RAILPASS

94

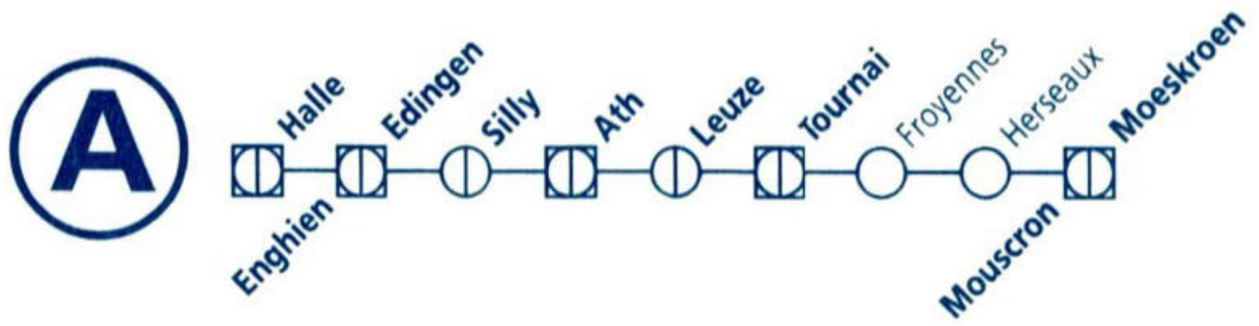

tab km			IC H 1926	IR k 3805	IR d 3026	IC H 1927	P 7861	IR d 3027	P 7519 ▲	IR k 3806	IC H 1928	P 7598 ●	T 6904 2 ☼	IR d 3028	IC H 1929	IR d 3029	IC H 1930	IR d 3030	IC H 1931	IR d 3031	IC H 1932	P 7561 ③ ●
96	*Schaerbeek/Schaarbeek*		4 48			5 57		6 12	6 29		6 57			7 12	7 57	8 12	8 57	9 12	9 57	10 12	10 57	
96	*Bruxelles-Brussel* *Nord/Noord*		4 54		5 18	6 03		6 19	6 35		7 03			7 19	8 03	8 19	9 03	9 19	10 03	10 19	11 03	
96	*Centr.*		4 58		5 22	6 07		6 23	6 39		7 07			7 23	8 07	8 23	9 07	9 23	10 07	10 23	11 07	
96	*Midi/Zuid*		5 03		5 28	6 11		6 28	6 44		7 11			7 28	8 11	8 28	9 11	9 28	10 11	10 28	11 11	
0	**Halle**		5 15		5 42			6 42						7 42		8 42		9 42		10 42		
15	**Enghien/Edingen**	○	5 27		5 52	6 31		6 52	7 06		7 31			7 52	8 31	8 52	9 31	9 52	10 31	10 52	11 31	
15	**Enghien/Edingen**		5 29		6 00	6 32		7 00	7 07		7 32	7 43		8 00	8 32	9 00	9 32	10 00	10 32	11 00	11 32	
24	Silly		5 36		6 07			7 07	7 14			7 49		8 07		9 07		10 07		11 07		
38	**Ath**	○	5 44		6 15	6 45		7 15	7 22		7 45	7 57		8 15	8 45	9 15	9 45	10 15	10 45	11 15	11 45	
38	**Ath**		5 46			6 47			7 23		7 47	7 58			8 47		9 47		10 47		11 47	
50	**Leuze**		5 55			6 56			7 31		7 56	8 09			8 56		9 56		10 56		11 56	
68	**Tournai**	○	6 06			7 07			7 42		8 07	8 20			9 07		10 07		11 07		12 07	
78	*Lille Flandres*	○	*6 46*						*8 30*												*12 40*	
68	**Tournai**		6 08	6 45		7 09	7 31			7 47	8 09		9 06		9 09		10 09		11 09		12 09	12 45
72	Froyennes						7 35			7 51												12 49
84	Herseaux		6 18	6 55		7 19	7 42			7 58	8 19				9 19		10 19		11 19		12 19	12 56
87	**Mouscron/Moeskroen**	○	6 24	7 00		7 24	7 47			8 03	8 24		3 9 18		9 24		10 24		11 24		12 24	13 01
75	*Lille Flandres*	○		*7 44*		*7 51*					*8 52*		*9 51*		*9 51*				*11 55*		*12 51*	

TOURNAI

A la découverte de Tournai

B-Excursion 153

tab km			IR d 3032	P 7194 ③ ●	IC H 1933	IR d 3033	IC H 1934	IR d 3034	IC H 1935	IR d 3035	IC H 1936	P 8560	IR k 3815	IR d 3036	P 8510 4 ▲	IC H 1937	P 8511 ▲	P 8561	P 8572 ▲	IR d 3037	P 8512	P 8574
96	*Schaerbeek/Schaarbeek*		**11 12**	11 46	**11 57**	**12 12**	**12 57**	**13 12**	**13 57**	**14 12**	**14 57**			**15 12**	15 28	**15 53**			16 02	**16 12**	16 27	16 43
96	*Bruxelles-Brussel* { *Nord/Noord*		**11 19**	11 52	**12 03**	**12 19**	**13 03**	**13 19**	**14 03**	**14 19**	**15 03**			**15 19**	15 34	**15 59**	16 02		16 08	**16 19**	16 34	16 49
96		*Centr.*	**11 23**	11 56	**12 07**	**12 23**	**13 07**	**13 23**	**14 07**	**14 23**	**15 07**			**15 23**	15 39	**16 03**	16 06		16 12	**16 23**	16 38	16 54
96		*Midi/Zuid*	**11 28**	12 02	**12 11**	**12 28**	**13 11**	**13 28**	**14 11**	**14 28**	**15 11**			**15 28**	15 45	**16 09**	16 15		16 18	**16 28**	16 43	16 59
0	**Halle**		**11 42**	12 13	|	**12 42**	|	**13 42**	|	**14 42**	|			**15 42**	15 58	|	|		16 32	**16 42**	|	17 13
15	**Enghien/Edingen**	○	5 **11 52**	12 22	**12 31**	5 **12 52**	**13 31**	5 **13 52**	**14 31**	5 **14 52**	**15 31**			5 **15 52**	16 08	**16 31**	16 37		5 16 42	5 **16 52**	17 07	5 17 23
15	**Enghien/Edingen**		**12 00**	12 23	**12 32**	**13 00**	**13 32**	**14 00**	**14 32**	**15 00**	**15 32**			**16 00**	16 10	**16 32**	16 38			**17 00**	17 08	
24	Silly		**12 07**	12 31	|	**13 07**	|	**14 07**	|	**15 07**	|			**16 07**	16 17	|	16 45			**17 07**	17 15	
38	**Ath**	○	1 **12 15**	12 39	**12 45**	1 **13 15**	**13 45**	1 **14 15**	**14 45**	1 **15 15**	**15 45**			1 **16 15**	16 25	**16 45**	16 54			1 **17 15**	17 24	
38	**Ath**				**12 47**		**13 47**		**14 47**		**15 47**					**16 47**	16 56				17 26	
50	**Leuze**				**12 56**		**13 56**		**14 56**		**15 56**					**16 56**	17 05				17 35	
68	**Tournai**	○			**13 07**		**14 07**		**15 07**		**16 07**					**17 07**	17 18				17 46	
78	*Lille Flandres*	○			*13 52*				*15 32*		*16 54*					*17 54*	*17 54*				*18 27*	
68	**Tournai**				**13 09**		**14 09**		**15 09**		**16 09**	16 30	**16 45**			**17 09**		17 31			17 48	
72	Froyennes				|		|		|		|	16 34	**16 49**			|	17 35			17 52	
84	Herseaux				**13 19**		**14 19**		**15 19**		**16 19**	16 41	**16 56**			**17 19**		17 42			17 59	
87	**Mouscron/Moeskroen**	○			**13 24**		**14 24**		**15 24**		**16 24**	16 46	**17 01**			**17 24**		17 47			18 04	
75	*Lille Flandres*	○			*13 52*		*14 55*		*15 52*		*16 51*	*17 15*				*17 55*						

1 Voir tableau 91.
2 Destination La Panne 10 33.
3 Voir tableaux 75, 66, 73.
4 Arrêt à Bruxelles-Congrès 15 36.
5 Voir tableau 123.

1 Zie verder tabel 91.
2 Bestemming De Panne 10 33.
3 Zie verder tabellen 75, 66, 73.
4 Stopt te Brussel-Congres 15 36.
5 Zie verder tabel 123.

DOORNIK

Op ontdekking in Doornik

94

94

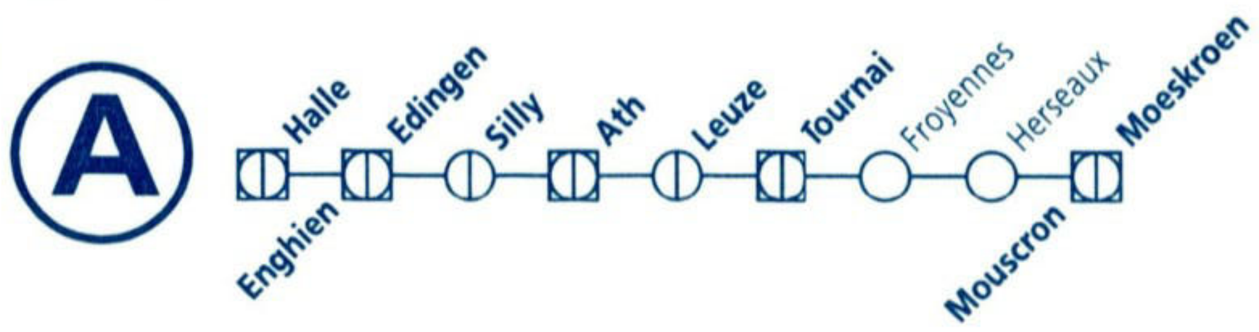

tab km			IC H 1938	P 8513 ▲	IR d 3038	P 8514	IC H 1939	IR d 3039	IC H 1940	IR d 3040	IC H 1941	IR d 3041	IC H 1942	IR d 3042	IC H 1943	IR d 3043	IC H 1944	IR d 3044
96	*Schaerbeek/Schaarbeek*		**16 52**		**17 12**	17 31	**17 57**	**18 12**	**18 57**	**19 12**	**19 57**	**20 12**	**20 57**	**21 12**	**21 57**	**22 12**	**22 57**	**23 12**
96	*Bruxelles-Brussel Nord/Noord*		**17 00**	17 13	**17 19**	17 37	**18 03**	**18 19**	**19 03**	**19 19**	**20 03**	**20 19**	**21 03**	**21 19**	**22 03**	**22 19**	**23 03**	**23 19**
96	*Bruxelles-Brussel Centr.*		**17 04**	17 17	**17 23**	17 41	**18 07**	**18 23**	**19 07**	**19 23**	**20 07**	**20 23**	**21 07**	**21 23**	**22 07**	**22 23**	**23 07**	**23 23**
96	*Bruxelles-Brussel Midi/Zuid*		**17 09**	17 25	**17 28**	17 46	**18 11**	**18 28**	**19 11**	**19 28**	**20 11**	**20 28**	**21 11**	**21 28**	**22 11**	**22 28**	**23 11**	**23 28**
0	**Halle**				**17 42**			**18 42**		**19 42**		**20 42**		**21 42**		**22 42**		**23 42**
15	**Enghien/Edingen**	○	**17 31**		[2] **17 52**	18 08	**18 31**	[2] **18 52**	**19 31**	[2] **19 52**	**20 31**	[2] **20 52**	**21 31**	[2] **21 52**	**22 31**	[2] **22 52**	**23 31**	**23 52**
15	**Enghien/Edingen**		**17 32**		**18 00**	18 09	**18 32**	**19 00**	**19 32**	**20 00**	**20 32**	**21 00**	**21 32**	**22 00**	**22 32**	**23 00**	**23 32**	**0 00**
24	Silly			17 53	**18 07**	18 16		**19 07**		**20 07**		**21 07**		**22 07**		**23 07**		**0 07**
38	**Ath**	○	**17 45**	18 01	[1] **18 15**	18 24	**18 45**	[1] **19 15**	**19 45**	[1] **20 15**	**20 45**	[1] **21 15**	**21 45**	[1] **22 15**	**22 45**	[1] **23 15**	**23 45**	**0 15**
38	**Ath**		**17 47**	18 03		18 26	**18 47**		**19 47**		**20 47**		**21 47**		**22 47**		**23 47**	
50	**Leuze**		**17 56**	18 13		18 36	**18 56**		**19 56**		**20 56**		**21 56**		**22 56**		**23 56**	
68	**Tournai**	○	**18 07**	18 24		18 47	**19 07**		**20 07**		**21 07**		**22 07**		**23 07**		**0 07**	
78	*Lille Flandres*	○				*19 27*	*19 52*											
68	**Tournai**		**18 09**			18 49	**19 09**		**20 09**		**21 09**		**22 09**		**23 09**		**0 09**	
72	Froyennes																	
84	Herseaux		**18 19**			18 59	**19 19**		**20 19**		**21 19**		**22 19**		**23 19**		**0 19**	
87	**Mouscron/Moeskroen**	○	**18 24**			19 04	**19 24**		**20 24**		**21 24**		**22 24**		**23 24**		**0 24**	
75	*Lille Flandres*	○	*18 51*				*19 51*		*20 55*		*21 46*		*22 46*					

[1] Voir tableau 91.
[2] Voir tableau 123.

[1] Zie verder tabel 91.
[2] Zie verder tabel 123.

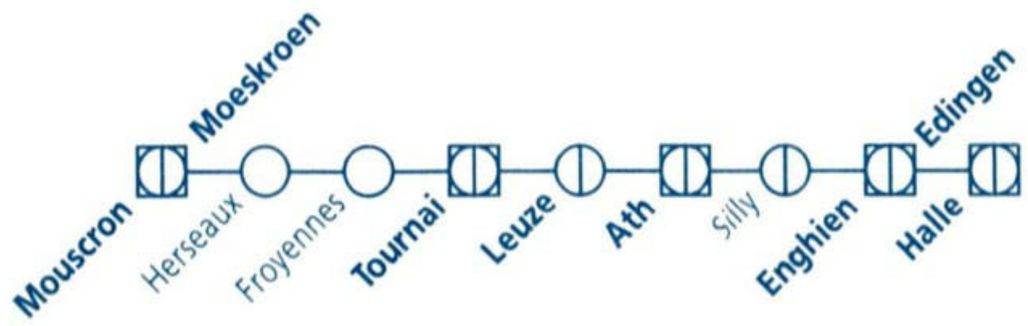

tab km			IR d 3004	IC H 1904	IR k 3826	P 7511	IR d 3005	IC H 1905	P 7572 ▲	P 7512	IR d 3006	P 7520 [5]	P 7513 ▲	IC H 1906	P 7514	P 7574 [7]	P 7515	IR d 3007	P 7563	IC H 1907	IR d 3008	IR k 3829
75	*Lille Flandres*																			*7 06*		
0	**Mouscron/Moeskroen**			**4 33**	**4 50**			**5 33**		5 52		6 07		**6 36**			6 55		7 15	**7 36**		**7 59**
3	Herseaux			**4 38**	**4 55**			**5 38**		5 57		6 12		**6 41**			7 00		7 20	**7 41**		**8 04**
15	Froyennes			|	|		|		6 04		6 19		|			7 07		7 27	|		**8 11**
19	**Tournai**	○		**4 47**	[3] **5 05**			**5 48**		6 08		[5] 6 23		**6 51**			7 11		7 31	**7 51**		[3] **8 15**
78	*Lille Flandres*													*6 24*	*6 24*							
19	**Tournai**		**4 23**	**4 49**		5 15		**5 50**		6 13			6 28	**6 53**	6 58		7 15			**7 53**		
37	**Leuze**		**4 35**	**5 03**		5 27		**6 02**		6 25			6 41	**7 05**	7 10		7 27			**8 05**		
49	**Ath**	○	**4 43**	**5 10**		5 34		**6 10**		6 32			6 49	**7 13**	7 18		7 35			**8 13**		
49	**Ath**		**4 45**	**5 12**		5 36	**5 45**	**6 12**		6 34	**6 45**		6 51	**7 15**	7 20		7 37	**7 45**		**8 15**	**8 45**	
61	Silly		**4 54**	|		5 45	**5 54**	**6 21**		6 43	**6 54**			|	7 29		|	**7 54**		**8 54**	
72	**Enghien/Edingen**	○	**5 00**	**5 25**		5 51	**6 00**	**6 27**		6 49	**7 00**			**7 28**	|		7 50	**8 00**		**8 28**	**9 00**	
72	**Enghien/Edingen**		**5 08**	**5 26**		5 52	**6 08**	**6 28**	6 37	6 51	**7 08**			**7 30**	|	7 38	7 52	**8 08**		**8 29**	**9 08**	
87	**Halle**	○	[1] **5 18**	[2] **5 37**		[4] 6 02	[1] **6 18**	|	[2] 6 46	[2] 7 01	[1] **7 18**			|	|	[2] 7 48	[2] 8 02	[1] **8 18**	|	|	[1] **9 18**	
96	*Bruxelles-Brussel* *Midi/Zuid*	○	**5 32**	**5 51**		6 15	**6 32**	**6 51**	7 00	7 15	**7 32**		7 25	**7 51**	7 57	7 59	8 14	**8 32**		**8 51**	**9 32**	
96	*Centr.*	○	**5 37**	**5 56**		6 20	**6 37**	**6 56**	7 05	7 20	**7 37**		7 30	**7 56**	8 03	8 04	8 19	**8 37**		**8 56**	**9 37**	
96	*Nord/Noord*	○	**5 41**	**6 00**		6 24	**6 41**	**7 00**	7 09	7 24	**7 41**		7 34	**8 00**	8 07	8 10	8 23	**8 41**		**9 00**	**9 41**	
96	*Schaerbeek/Schaarbeek*	○	**5 48**	**6 07**		6 30	**6 48**	**7 07**	7 16	7 32	**7 48**		7 41	**8 08**	8 15	8 16	8 29	**8 48**		**9 07**	**9 48**	

[1] Voir tableaux 96, 36.
[2] Voir tableau 96.
[3] Voir tableaux 78, 118.
[4] Voir tableaux 96, 36c.
[5] Arrêt à Bruxelles-Congrès 8 29.
[6] Voir tableaux 78, 96.
[7] Arrêt à Bruxelles-Congrès 8 07.

[1] Zie verder tabellen 96, 36.
[2] Zie verder tabel 96.
[3] Zie verder tabellen 78, 118.
[4] Zie verder tabellen 96, 36c.
[5] Stopt te Brussel-Congres 8 29.
[6] Zie verder tabellen 78, 96.
[7] Stopt te Brussel-Congres 8 07.

94

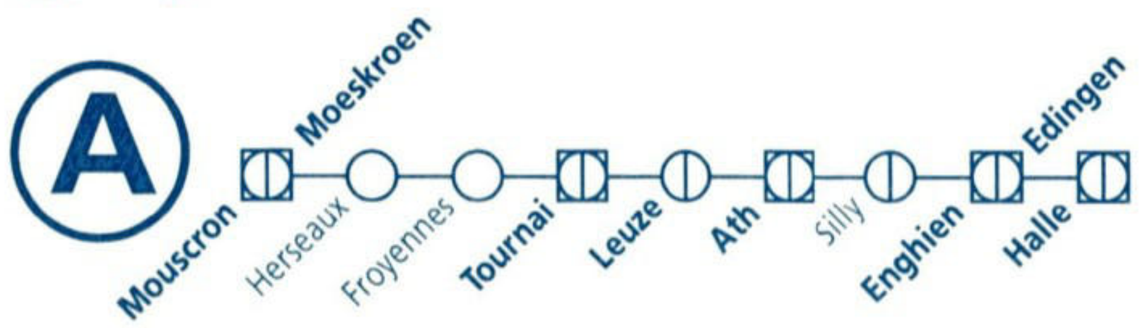

tab km			IC H 1908	IR d 3009	IC H 1909	IR d 3010	IC H 1910	IR d 3011	IC H 1911 2 ●	IC H 1911 ③ ●	IC H 1911 3	P 7599 ③ ●	IR d 3012	IC H 1912	IR d 3013	P 7562 ③ ●	IC H 1913	IR d 3014	IC H 1914	IR d 3015	IC H 1915 ●	IC H 1915 3
75	*Lille Flandres*		*8 00*		*9 05*		*10 09*		*11 09*	*11 09*	*11 09*			*12 08*			*13 05*		*14 08*			
0	**Mouscron/Moeskroen**		**8 36**		**9 36**		**10 36**		**11 36**	**11 36**	**11 36**			**12 36**		12 59	**13 36**		**14 36**		**15 36**	**15 36**
3	Herseaux		**8 41**		**9 41**		**10 41**		**11 41**	**11 41**	**11 41**			**12 41**		13 04	**13 41**		**14 41**		**15 41**	**15 41**
15	Froyennes															13 11						
19	**Tournai**	○	**8 51**		**9 51**		**10 51**		**11 51**	**11 51**	**11 51**			**12 51**		13 15	**13 51**		**14 51**		**15 51**	**15 51**
78	*Lille Flandres*		*8 11*											*12 12*								
19	**Tournai**		**8 53**		**9 53**		**10 53**		**11 53**	**11 53**	**11 53**	12 18		**12 53**			**13 53**		**14 53**		**15 53**	**15 53**
37	**Leuze**		**9 05**		**10 05**		**11 05**		**12 05**	**12 05**	**12 05**	12 30		**13 05**			**14 05**		**15 05**		**16 05**	**16 05**
49	**Ath**	○	**9 13**		**10 13**		**11 13**		**12 13**	**12 13**	**12 13**	12 38		**13 13**			**14 13**		**15 13**		**16 13**	**16 13**
49	**Ath**		**9 15**	**9 45**	**10 15**	**10 45**	**11 15**	**11 45**	**12 15**	**12 14**	**12 15**		**12 45**	**13 15**	**13 45**		**14 15**	**14 45**	**15 15**	**15 45**	**16 14**	**16 15**
61	Silly			**9 54**		**10 54**		**11 54**		**12 21**			**12 54**		**13 54**			**14 54**		**15 54**	**16 21**	
72	**Enghien/Edingen**	○	**9 28**	**10 00**	**10 28**	**11 00**	**11 28**	**12 00**	**12 28**	**12 28**	**12 28**		**13 00**	**13 28**	**14 00**		**14 28**	**15 00**	**15 28**	**16 00**	**16 28**	**16 28**
72	**Enghien/Edingen**		**9 29**	**10 08**	**10 29**	**11 08**	**11 29**	**12 08**	**12 29**	**12 29**	**12 29**		**13 08**	**13 29**	**14 08**		**14 29**	**15 08**	**15 29**	**16 08**	**16 29**	**16 29**
87	**Halle**	○		**f 10 18**		**f 11 18**		**f 12 18**					**f 13 18**		**f 14 18**			**f 15 18**		**f 16 18**		
96	*Bruxelles-Brussel* *Midi/Zuid*	○	**9 51**	**10 32**	**10 51**	**11 32**	**11 51**	**12 32**	**12 51**	**12 51**	**12 51**		**13 32**	**13 51**	**14 32**		**14 51**	**15 32**	**15 51**	**16 32**	**16 51**	**16 51**
96	*Centr.*	○	**9 56**	**10 37**	**10 56**	**11 37**	**11 56**	**12 37**	**12 56**	**12 56**	**12 56**		**13 37**	**13 56**	**14 37**		**14 56**	**15 37**	**15 56**	**16 37**	**16 56**	**16 56**
96	*Nord/Noord*	○	**10 00**	**10 41**	**11 00**	**11 41**	**12 00**	**12 41**	**13 00**	**13 00**	**13 00**		**13 41**	**14 00**	**14 41**		**15 00**	**15 41**	**16 00**	**16 41**	**17 00**	**17 00**
96	*Schaerbeek/Schaarbeek*	○	**10 07**	**10 48**	**11 07**	**11 48**	**12 07**	**12 48**	**13 07**	**13 07**	**13 07**		**13 48**	**14 07**	**14 48**		**15 07**	**15 48**	**16 06**	**16 48**	**17 08**	**17 08**

tab km		P 8598	IR d 3016	P 8862	IC H 1916	IR d 3017	IR k 3838	IC H 1917	IR d 3018	IC H 1918	IR d 3019	IC H 1919	IR d 3020	IC H 1920	IR d 3021	T 6954	IC H 1921	IR d 3022	IC H 1922
		●														[6] ☼			
75	*Lille Flandres*				*16 08*		*16 20*	*17 08*		*18 05*		*19 05*		*20 15*		*20 15*	*21 05*		*22 09*
0	**Mouscron/Moeskroen**			16 13	**16 36**		**16 59**	**17 36**		**18 36**		**19 36**		**20 36**		20 42	**21 36**		**22 36**
3	Herseaux			16 18	**16 41**		**17 04**	**17 41**		**18 41**		**19 41**		**20 41**		|	**21 41**		**22 41**
15	Froyennes			16 25	|		**17 11**	|		|		|		|		|		|
19	**Tournai** ○			[4] 16 29	**16 51**		[5] **17 15**	**17 51**		**18 51**		**19 51**		**20 51**		[5] 20 54	**21 51**		**22 51**
78	*Lille Flandres*	*15 41*						*17 13*		*18 12*									
19	**Tournai**	16 18			**16 53**			**17 53**		**18 53**		**19 53**		**20 53**			**21 53**		**22 53**
37	**Leuze**	16 30			**17 05**			**18 05**		**19 05**		**20 05**		**21 05**			**22 05**		**23 05**
49	**Ath** ○	16 38			**17 13**			**18 13**		**19 13**		**20 13**		**21 13**			**22 13**		**23 13**
49	**Ath**		**16 45**		**17 15**	**17 45**		**18 15**	**18 45**	**19 15**	**19 45**	**20 15**	**20 45**	**21 15**	**21 45**		**22 15**	**22 45**	**23 15**
61	Silly		**16 54**		|	**17 54**		|	**18 54**	|	**19 54**	|	**20 54**	|		|	**22 54**	|
72	**Enghien/Edingen** ○		**17 00**		**17 28**	**18 00**		**18 28**	**19 00**	**19 28**	**20 00**	**20 28**	**21 00**	**21 28**	**22 00**		**22 28**	**23 00**	**23 28**
72	**Enghien/Edingen**		**17 08**		**17 29**	**18 08**		**18 29**	**19 08**	**19 29**	**20 08**	**20 29**	**21 08**	**21 29**	**22 08**		**22 29**	**23 08**	**23 29**
87	**Halle** ○		[1] **17 18**		|	[1] **18 18**		|	[1] **19 18**	|	[1] **20 18**	|	[1] **21 18**	|	[1] **22 18**	|	[1] **23 18**	|
96	*Bruxelles-Brussel* *Midi/Zuid* ○		**17 32**		**17 51**	**18 32**		**18 51**	**19 32**	**19 51**	**20 33**	**20 51**	**21 32**	**21 51**	**22 32**		**22 51**	**23 32**	**23 51**
96	*Bruxelles-Brussel* *Centr.* ○		**17 37**		**17 56**	**18 37**		**18 56**	**19 37**	**19 56**	**20 37**	**20 56**	**21 37**	**21 56**	**22 37**		**22 56**	**23 37**	**23 56**
96	*Bruxelles-Brussel* *Nord/Noord* ○		**17 41**		**18 00**	**18 41**		**19 00**	**19 41**	**20 00**	**20 41**	**21 00**	**21 41**	**22 00**	**22 41**		**23 00**	**23 41**	**0 00**
96	*Schaerbeek/Schaarbeek* ○		**17 48**		**18 06**	**18 48**		**19 06**	**19 48**	**20 06**	**20 48**	**21 07**	**21 48**	**22 07**	**22 48**		**23 07**	**23 48**	**0 07**

[1] Voir tableaux 96, 36.
[2] Ne circule pas les mercredis.
[3] Circule uniquement pendant les vacances scolaires.
[4] Voir tableau 78.
[5] Voir tableaux 78, 118.
[6] Origine La Panne 19 27.

[1] Zie verder tabellen 96, 36.
[2] Rijdt niet op woensdag.
[3] Rijdt enkel tijdens de schoolvakantie.
[4] Zie verder tabel 78.
[5] Zie verder tabellen 78, 118.
[6] Herkomst De Panne 19 27.

TOURNAI

A la découverte de Tournai

B-Excursion 153

96

96

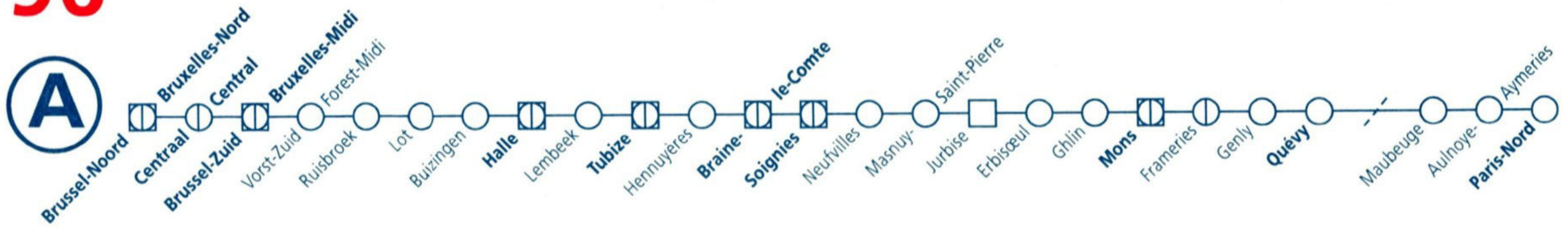

tab km			IR j 3724	L 4154	L 3425	IC H 1926	IR j 3725	L 5702	IR d 3026	IC F 1726	L 4155	L 4056	L 5704	IR I 3926	L 3426	IR j 3726	IR d 3027	IC F 1727	L 4156	IR I 3927	L 4057	P 7580
								B					G									
25	*Antwerpen-Centraal*									*4 24*				*4 24*	*4 24*	*4 54*	*5 16*					
25	*Antwerpen-Berchem*									*4 28*				*4 28*	*4 28*	*4 58*	*5 35*	*5 35*		*5 35*		
25	*Mechelen*									*4 56*				*4 56*	*4 56*	*5 26*	*5 52*	*5 52*		*6 02*		
36c	*Brussel-Nationaal-Luchth.*															**5 32**	*5 53*	*6 04*		*6 04*		
25	*Schaerbeek/Schaarbeek*					**4 48**				*5 14*				*5 14*	5 32	**5 48**	**6 12**	*6 12*		*6 20*		
0	**Bruxelles-Brussel**	**Nord/Noord**			4 38	**4 54**	**4 56**		**5 18**	**5 25**				**5 31**	5 38	**5 56**	**6 19**	**6 25**		**6 31**		
		Centr.			4 42	**4 58**	**5 00**		**5 22**	**5 29**				**5 35**	5 42	**6 00**	**6 23**	**6 29**		**6 35**		
		Midi/Zuid			4 48	**5 03**	**5 06**		**5 28**	**5 34**				**5 40**	5 48	**6 06**	**6 28**	**6 34**		**6 40**		
7	Forest-Midi/Vorst-Zuid				4 53		**5 11**								5 53							
9	Ruisbroek				4 57										5 57							
13	Lot				5 01										6 01							
15	Buizingen				5 04										6 04							
18	**Halle**	○			5 09	2 **5 14**	**5 18**		4 **5 40**					**5 50**	6 09	**6 18**	4 **6 40**			**6 50**		
18	**Halle**				5 10		**5 19**							**5 51**	6 10	**6 19**				**6 51**		
20	Lembeek				5 13										6 13							
23	**Tubize**				5 17									**5 56**	6 17					**6 56**		
28	Hennuyères				5 21										6 21							
34	**Braine-le-Comte**	○			1 5 26		**5 29**			**5 53**				1 **6 03**	1 6 26	**6 29**		**6 53**		1 **7 03**		
34	**Braine-le-Comte**						**5 31**			**5 55**		6 01				**6 31**		**6 55**			7 07	
40	**Soignies**	○					**5 35**			**6 00**		6 05				**6 35**		**7 00**			7 11	
40	**Soignies**						**5 36**			**6 01**		6 06				**6 36**		**7 01**			7 12	
45	Neufvilles											6 10									7 16	
49	Masnuy-Saint-Pierre											6 14									7 20	
53	Jurbise	○					**5 44**					6 17				**6 44**					7 23	
53	Jurbise			5 11			**5 45**				6 11	6 18				**6 45**			7 11		7 24	7 41
56	Erbisœul											6 21									7 27	
59	Ghlin											6 24									7 30	
64	**Mons**	○		5 20			**5 53**			5 **6 15**	6 20	6 29				**6 53**		5 **7 15**	7 20		7 35	7 50
64	**Mons**		**4 55**				**5 55**	6 09					6 47			**6 55**						
71	Frameries		**5 01**				**6 01**						6 52			**7 01**						
72	Genly		**5 04**				**6 04**						6 55			**7 04**						
78	**Quévy**	○	**5 09**				**6 09**						7 00			**7 09**						
	Maubeuge	○											7 12									
	Aulnoye Aymeries	○						6 32														
	Paris-Nord	○																				

tab km		L 3427	IR j 3727	P 7896	P 7889	9306	IR d 3028	IC F 1728	L 4157	IR l 3928	L 4058	L 5710	L 5712	9308	9496	L 3428	IR j 3728	IR d 3029	IC F 1729	L 4158	L 4059
					●	8						3	6	8	8						
25	*Antwerpen-Centraal*	*5 51*	*5 54*				*6 16*	*6 40*		*6 40*						*6 51*	*6 54*	*7 16*	*7 40*		
25	*Antwerpen-Berchem*	*5 55*	*5 58*			**6 16**	*6 35*	*6 44*		*6 44*						*6 55*	*6 58*	*7 35*	*7 44*		
25	*Mechelen*	6 21	*6 26*				*6 52*	*6 59*		*7 02*						7 21	*7 26*	*7 52*	*7 59*		
36c	*Brussel-Nationaal-Luchth.*	*6 04*	**6 28**				*6 53*	*7 03*		*7 03*						*7 03*	**7 31**	*7 48*	*8 04*		
25	*Schaerbeek/Schaarbeek*	*6 20*	**6 43**				**7 12**	*7 12*		*7 22*						*7 22*	**7 46**	**8 12**	*8 12*		
0	**Bruxelles-Brussel** Nord/Noord	6 38	**6 52**				**7 19**	**7 25**		**7 31**						7 38	**7 56**	**8 19**	**8 25**		
	Centr.	6 42	**6 56**				**7 23**	**7 29**		**7 35**						7 42	**8 00**	**8 23**	**8 29**		
	Midi/Zuid	6 48	**7 06**			**7 11**	**7 28**	**7 34**		**7 40**				**7 42**		7 48	**8 06**	**8 28**	**8 34**		
7	Forest-Midi/Vorst-Zuid	6 53														7 53					
9	Ruisbroek	6 57														7 57					
13	Lot	7 01														8 01					
15	Buizingen	7 04														8 04					
18	**Halle** ○	7 09	**7 16**				[4] **7 40**			**7 50**						8 09	**8 18**	[4] **8 40**			
18	**Halle**	7 10	**7 17**							**7 51**						8 10	**8 19**				
20	Lembeek	7 13														8 13					
23	**Tubize**	7 17	**7 22**		7 37					**7 56**						8 17					
28	Hennuyères	7 21			7 43											8 21					
34	**Braine-le-Comte** ○	[1] 7 26	**7 29**		7 48			**7 53**		[1] **8 03**						[1] 8 26	**8 29**		**8 53**		
34	**Braine-le-Comte**		**7 31**	7 37				**7 55**			8 10						**8 31**		**8 55**		
40	**Soignies** ○		**7 35**	7 41				**8 00**			8 14						**8 35**		**9 00**		
40	**Soignies**		**7 36**	7 42				**8 01**			8 15						**8 36**		**9 01**		9 06
45	Neufvilles			7 46							8 19										9 10
49	Masnuy-Saint-Pierre			7 50							8 23										9 14
53	Jurbise ○		**7 44**	7 53							8 26						**8 44**				9 17
53	Jurbise		**7 45**	7 54					8 11		8 27						**8 45**			9 11	9 18
56	Erbisœul			7 57							8 30										9 21
59	Ghlin			8 00							8 33										9 24
64	**Mons** ○		**7 53**	[7] 8 05				[5] **8 15**	8 20		8 38						**8 53**		[5] **9 15**	9 20	9 29
64	**Mons**		**7 55**									8 44	8 48		**8 27**		**8 55**				
71	Frameries		**8 01**										8 53				**9 01**				
72	Genly		**8 04**										8 56				**9 04**				
78	**Quévy** ○		**8 09**										9 01				**9 09**				
	Maubeuge ○																				
	Aulnoye Aymeries ○											9 07	9 17								
	Paris-Nord ○					**8 35**								**9 05**	**9 47**						

[1] Voir tableau 108.
[2] Voir tableau 94.
[3] Ne circule pas le 8 mai 2000.
[4] Voir tableaux 94, 123, 91.
[5] Voir tableaux 78, 97.
[6] Circule uniquement le 8 mai 2000.
[7] Voir tableau 78.
[8] Billet Thalys obligatoire.

[1] Zie verder tabel 108.
[2] Zie verder tabel 94.
[3] Rijdt niet op 8 mei 2000.
[4] Zie verder tabellen 94, 123, 91.
[5] Zie verder tabellen 78, 97.
[6] Rijdt enkel op 8 mei 2000.
[7] Zie verder tabel 78.
[8] Thalys vervoerbewijs verplicht.

96

96

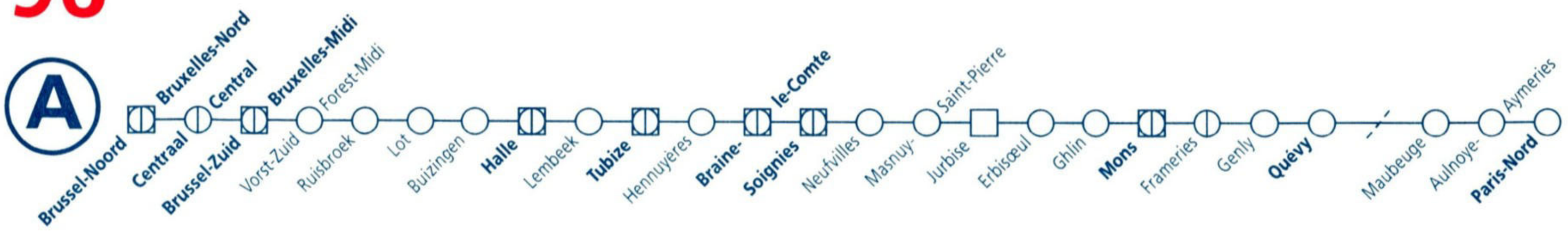

tab km		IR I 3929	9312	L 3429	IR j 3729	9414	IR d 3030	IC F 1730	L 4159	L 4060	L 5714	IR I 3930	9316	L 3430	IR j 3730	IR d 3031	IC F 1731	L 4160	L 4061	IR I 3931	9420
			2			2					5		2								2
25	*Antwerpen-Centraal*	*7 40*		*7 51*	*7 54*		*8 16*	*8 40*				*8 40*		*8 51*	*8 54*	*9 16*	*9 40*			*9 40*	
25	*Antwerpen-Berchem*	*7 44*		*7 55*	*7 58*		*8 35*	*8 44*				*8 44*	**8 56**	*8 55*	*8 58*	*9 35*	*9 44*			*9 44*	
25	*Mechelen*	*8 02*		8 20	*8 26*		*8 52*	*8 59*				*9 02*		9 21	*9 26*	*9 52*	*9 59*			*10 02*	
36c	*Brussel-Nationaal-Luchth.*	*8 04*		*8 04*	**8 27**		*8 53*	*9 04*				*9 04*		*9 04*	**9 32**	*9 53*	*10 04*			*10 04*	
25	*Schaerbeek/Schaarbeek*	*8 22*		*8 22*	**8 43**		**9 12**	*9 12*				*9 20*		*9 20*	**9 48**	**10 12**	*10 12*			*10 20*	
0	**Bruxelles-Brussel** **Nord/Noord**	**8 31**		8 39	**8 50**		**9 19**	**9 25**				**9 31**		9 38	**9 56**	**10 19**	**10 25**			**10 31**	
	Centr.	**8 35**		8 43	**8 54**		**9 23**	**9 29**				**9 35**		9 42	**10 00**	**10 23**	**10 29**			**10 35**	
	Midi/Zuid	**8 40**	**8 42**	8 48	**9 06**	**9 11**	**9 28**	**9 34**				**9 40**	**9 40**	9 48	**10 06**	**10 28**	**10 34**			**10 40**	**10 42**
7	Forest-Midi/Vorst-Zuid			8 53										9 53							
9	Ruisbroek			8 57										9 57							
13	Lot			9 01										10 01							
15	Buizingen			9 04										10 04							
18	**Halle** ○	**8 50**		9 09	**9 18**		3 **9 40**					**9 50**		10 09	**10 18**	3 **10 40**				**10 50**	
18	**Halle**	**8 51**		9 10	**9 19**							**9 51**		10 10	**10 19**					**10 51**	
20	Lembeek			9 13										10 13							
23	**Tubize**	**8 56**		9 17								**9 56**		10 17						**10 56**	
28	Hennuyères			9 21										10 21							
34	**Braine-le-Comte** ○	1 **9 03**		1 9 26	**9 29**			**9 53**				1 **10 03**		1 10 26	**10 29**		**10 53**			1 **11 03**	
34	**Braine-le-Comte**				**9 31**			**9 55**							**10 31**		**10 55**				
40	**Soignies** ○				**9 35**			**10 00**							**10 35**		**11 00**				
40	**Soignies**				**9 36**			**10 01**		10 06					**10 36**		**11 01**		11 06		
45	Neufvilles									10 10									11 10		
49	Masnuy-Saint-Pierre									10 14									11 14		
53	Jurbise ○				**9 44**					10 17					**10 44**				11 17		
53	Jurbise				**9 45**				10 11	10 18					**10 45**			11 11	11 18		
56	Erbisœul									10 21									11 21		
59	Ghlin									10 24									11 24		
64	**Mons** ○				**9 53**			4 **10 15**	10 20	10 29					**10 53**		4 **11 15**	11 20	11 29		
64	**Mons**				**9 55**						10 49				**10 55**						
71	Frameries				**10 01**										**11 01**						
72	Genly				**10 04**										**11 04**						
78	**Quévy** ○				**10 09**										**11 09**						
	Maubeuge ○																				
	Aulnoye Aymeries ○										11 14										
	Paris-Nord ○		**10 05**			**10 35**							**11 05**								**12 05**

tab km		L 3431	IR j 3731	IR d 3032	IC F 1732	L 4161	L 4062	IR l 3932	P 7898 ③ ●	9424 2	L 3432	P 7194 ③ ●	IR j 3732	P 7195 ③ ●	IR d 3033	IC F 1733	L 4162	L 4063	IR l 3933	P 7897 ③ ●	9328 2
25	*Antwerpen-Centraal*	*9 51*	*9 54*	*10 16*	*10 40*			*10 40*			*10 51*	*10 54*	*10 54*	*11 16*	*11 16*	*11 40*			*11 40*		
25	*Antwerpen-Berchem*	*9 55*	*9 58*	*10 35*	*10 44*			*10 44*			*10 55*	*10 58*	*10 58*	*11 25*	*11 35*	*11 44*			*11 44*		**11 56**
25	*Mechelen*	10 21	*10 26*	*10 52*	*10 59*			*11 02*			11 21	*11 26*	*11 26*	*11 42*	*11 52*	*11 59*			*12 02*		
36c	*Brussel-Nationaal-Luchth.*	*10 04*	**10 32**	*10 53*	*11 04*			*11 04*			*11 04*	*11 20*	**11 32**	*11 32*	*11 53*	*12 04*			*12 04*		
25	*Schaerbeek/Schaarbeek*	*10 20*	**10 48**	**11 12**	*11 12*			*11 20*			*11 20*	11 46	**11 48**	11 57	**12 12**	*12 12*			*12 20*		
0	**Bruxelles-Brussel** **Nord/Noord**	10 38	**10 56**	**11 19**	**11 25**			**11 31**			11 38	11 52	**11 56**	12 03	**12 19**	**12 25**			**12 31**		
	Centr.	10 42	**11 00**	**11 23**	**11 29**			**11 35**			11 42	11 56	**12 00**	12 07	**12 23**	**12 29**			**12 35**		
	Midi/Zuid	10 48	**11 06**	**11 28**	**11 34**			**11 40**		**11 42**	11 48	12 02	**12 06**	12 15	**12 28**	**12 34**			**12 40**		**12 42**
7	Forest-Midi/Vorst-Zuid	10 53									11 53			12 19							
9	Ruisbroek	10 57									11 57			12 22							
13	Lot	11 01									12 01			12 26							
15	Buizingen	11 04									12 04			12 29							
18	**Halle** ○	11 09	**11 18**	3 **11 40**				**11 50**			12 09	6 12 12	**12 18**	12 32	3 **12 40**				**12 50**		
18	**Halle**	11 10	**11 19**					**11 51**			12 10		**12 19**	12 33					**12 51**		
20	Lembeek	11 13									12 13			12 36							
23	**Tubize**	11 17						**11 56**			12 17			12 40					**12 56**	13 02	
28	Hennuyères	11 21									12 21			12 44						13 06	
34	**Braine-le-Comte** ○	1 11 26	**11 29**		**11 53**			1 **12 03**			1 12 26		**12 29**	12 49		**12 53**			1 **13 03**	1 13 11	
34	**Braine-le-Comte**		**11 31**		**11 55**				12 15				**12 31**			**12 55**					
40	**Soignies** ○		**11 35**		**12 00**				12 19				**12 35**			**13 00**					
40	**Soignies**		**11 36**		**12 01**		12 06		12 20				**12 36**			**13 01**		13 06			
45	Neufvilles						12 10		12 24									13 10			
49	Masnuy-Saint-Pierre						12 14		12 28									13 14			
53	Jurbise ○		**11 44**				12 17		12 31				**12 44**					13 17			
53	Jurbise		**11 45**			12 11	12 18		12 32				**12 45**				13 11	13 18			
56	Erbisœul						12 21		12 35									13 21			
59	Ghlin						12 24		12 38									13 24			
64	**Mons** ○		**11 53**		4 **12 15**	12 20	12 29		12 43				**12 53**			4 **13 15**	13 20	13 29			
64	**Mons**		**11 55**										**12 55**								
71	Frameries		**12 01**										**13 01**								
72	Genly		**12 04**										**13 04**								
78	**Quévy** ○		**12 09**										**13 09**								
	Maubeuge ○																				
	Aulnoye Aymeries ○																				
	Paris-Nord ○									**13 05**											**14 05**

1 Voir tableau 108.
2 Billet Thalys obligatoire.
3 Voir tableaux 94, 123, 91.
4 Voir tableaux 78, 97.
5 Ne circule pas le 8 mai 2000.
6 Voir tableau 94.

1 Zie verder tabel 108.
2 Thalys vervoerbewijs verplicht.
3 Zie verder tabellen 94, 123, 91.
4 Zie verder tabellen 78, 97.
5 Rijdt niet op 8 mei 2000.
6 Zie verder tabel 94.

96

96

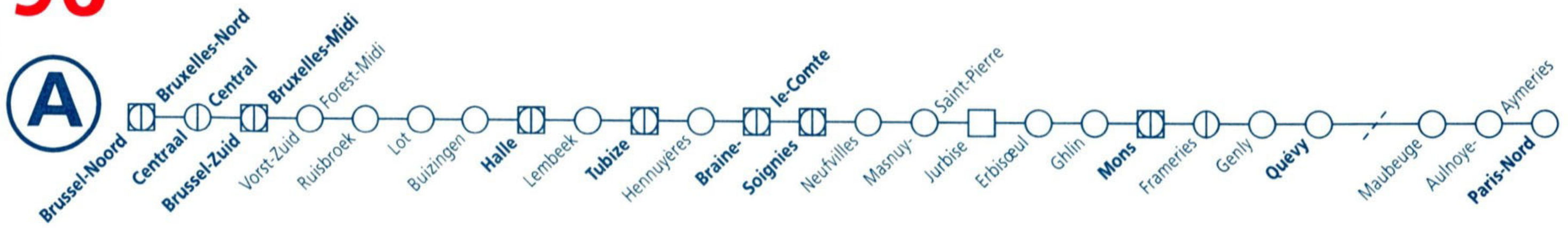

tab km			L 3433	IR j 3733	9330 ⑤ 2 8	IR d 3034	IC F 1734	L 4163	L 4064	IR l 3934	L 3434	IR j 3734	IR d 3035	IC F 1735	L 4164	L 4065	L 5720	IR l 3935	9336 2	9498 2	L 3435	IR j 3735
25	*Antwerpen-Centraal*		*11 51*	*11 54*		*12 16*	*12 40*			*12 40*	*12 51*	*12 54*	*13 16*	*13 40*				*13 40*			*13 51*	*13 54*
25	*Antwerpen-Berchem*		*11 55*	*11 58*		*12 35*	*12 44*			*12 44*	*12 55*	*12 58*	*13 35*	*13 44*				*13 44*			*13 55*	*13 58*
25	*Mechelen*		12 21	*12 26*		*12 52*	*12 59*			*13 02*	13 21	*13 26*	*13 52*	*13 59*				*14 02*			14 21	*14 26*
36c	*Brussel-Nationaal-Luchth.*		*12 04*	**12 32**		*12 53*	*13 04*			*13 04*	*13 04*	**13 32**	*13 53*	*14 04*				*14 04*			*14 04*	**14 32**
25	*Schaerbeek/Schaarbeek*		*12 20*	**12 48**		**13 12**	*13 12*			*13 20*	*13 20*	**13 48**	**14 12**	*14 12*				*14 20*			*14 20*	**14 48**
0	**Bruxelles-Brussel** Nord/Noord		12 38	**12 56**		**13 19**	**13 25**			**13 31**	13 38	**13 56**	**14 19**	**14 25**				**14 31**			14 38	**14 56**
	Bruxelles-Brussel Centr.		12 42	**13 00**		**13 23**	**13 29**			**13 35**	13 42	**14 00**	**14 23**	**14 29**				**14 35**			14 42	**15 00**
	Bruxelles-Brussel Midi/Zuid		12 48	**13 06**	**13 11**	**13 28**	**13 34**			**13 40**	13 48	**14 06**	**14 28**	**14 34**				**14 40**	**14 42**		14 48	**15 06**
7	Forest-Midi/Vorst-Zuid		12 53	|	|	|	|			|	13 53	|	|	|				|	|	14 53	|
9	Ruisbroek		12 57	|	|	|	|			|	13 57	|	|	|				|	|	14 57	|
13	Lot		13 01	|	|	|	|			|	14 01	|	|	|				|	|	15 01	|
15	Buizingen		13 04	|	|	|	|			|	14 04	|	|	|				|	|	15 04	|
18	**Halle**	○	13 09	**13 18**	|	[3] **13 40**	|			**13 50**	14 09	**14 18**	[3] **14 40**	|				**14 50**	|	|	15 09	**15 18**
18	**Halle**		13 10	**13 19**	|	|	|			**13 51**	14 10	**14 19**	|	|			**14 51**	|	|	15 10	**15 19**
20	Lembeek		13 13	|	|	|	|			|	14 13	|	|	|				|	|	15 13	|
23	**Tubize**		13 17	|	|	|	|			**13 56**	14 17	|	|	|			**14 56**	|	|	15 17	|
28	Hennuyères		13 21	|	|	|	|			|	14 21	|	|	|				|	|	15 21	|
34	**Braine-le-Comte**	○	[1] 13 26	**13 29**	|	|	**13 53**			[1] **14 03**	[1] 14 26	**14 29**	|	**14 53**				[1] **15 03**	|	|	[1] 15 26	**15 29**
34	**Braine-le-Comte**		|	**13 31**	|	|	**13 55**			|	|	**14 31**	|	**14 55**				|	|	|	|	**15 31**
40	**Soignies**	○	|	**13 35**	|	|	**14 00**			|	|	**14 35**	|	**15 00**				|	|	|	|	**15 35**
40	**Soignies**		|	**13 36**	|	|	**14 01**		14 06	|	|	**14 36**	|	**15 01**		15 06		|	|	|	|	**15 36**
45	Neufvilles		|	|	|	|	|		14 10	|	|	|	|		15 10		|	|	|	|	|
49	Masnuy-Saint-Pierre		|	|	|	|	|		14 14	|	|	|	|		15 14		|	|	|	|
53	Jurbise	○	|	**13 44**	|	|	|		14 17	|	|	**14 44**	|	|		15 17		|	|	|	**15 44**
53	Jurbise		|	**13 45**	|	|	|	14 11	14 18	|	|	**14 45**	|	|	15 11	15 18		|	|	|	**15 45**
56	Erbisœul		|	|	|	|	|	|	14 21	|	|	|	|	|	|	15 21		|	|	|	|
59	Ghlin		|	|	|	|	|	|	14 24	|	|	|	|	|	|	15 24		|	|	|	|
64	**Mons**	○	|	**13 53**	|	|	[4] **14 15**	14 20	14 29	|	|	**14 53**	|	[4] **15 15**	15 20	15 29		|	|	|	|	**15 53**
64	**Mons**		|	**13 55**	|	|	|	|	|	|	|	**14 55**	|	|	|	|	16 07	|	|	**15 27**	|	**16 10**
71	Frameries		|	**14 01**	|	|	|	|	|	|	|	**15 01**	|	|	|	|	|	|	|	|	|	**16 16**
72	Genly		|	**14 04**	|	|	|	|	|	|	|	**15 04**	|	|	|	|	|	|	|	|	|	**16 19**
78	**Quévy**	○	|	**14 09**	|	|	|	|	|	|	|	**15 09**	|	|	|	|	|	|	|	|	|	**16 24**
	Maubeuge	○																						
	Aulnoye Aymeries	○																	16 31					
	Paris-Nord	○			**14 35**															**16 05**	**16 47**			

tab km		IR d 3036	IC F 1736	L 4165	IR I 3936	L 4066	P 8581 ▲	9340 2	P 8510 5 ▲	L 3436	IR j 3736	P 8891 ▲	9342 ⑤ 2 8	P 8572 ▲	P 8801	IR d 3037	IC F 1737	L 4166	L 5726	IR I 3937	L 4067
25	*Antwerpen-Centraal*	*14 16*	*14 40*		*14 40*				*14 40*	*14 51*	*14 54*			*15 16*	*15 16*	*15 16*	*15 40*			*15 40*	
25	*Antwerpen-Berchem*	*14 35*	*14 44*		*14 44*			**14 56**	*14 44*	*14 55*	*14 58*			*15 25*	*15 35*	*15 35*	*15 44*			*15 44*	
25	*Mechelen*	*14 52*	*14 59*		*15 02*				*15 02*	15 21	*15 26*			*15 42*	*15 52*	*15 52*	*15 59*			*16 01*	
36c	*Brussel-Nationaal-Luchth.*	*14 53*	*15 04*		*15 04*				*15 04*	*15 04*	**15 32**			*15 32*	*15 53*	*15 53*	*16 04*			*16 04*	
25	*Schaerbeek/Schaarbeek*	**15 12**	*15 12*		*15 20*				15 28	*15 20*	**15 48**			16 02	16 08	**16 12**	*16 15*			*16 19*	
0	**Bruxelles-Brussel** Nord/Noord	**15 19**	**15 25**		**15 31**				15 34	15 38	**15 56**			16 08	16 14	**16 19**	**16 25**			**16 31**	
	Centr.	**15 23**	**15 29**		**15 35**				15 39	15 42	**16 00**			16 12	16 18	**16 23**	**16 29**			**16 35**	
	Midi/Zuid	**15 28**	**15 34**		**15 40**			**15 42**	15 45	15 48	**16 06**		**16 12**	16 18	16 23	**16 28**	**16 34**			**16 40**	
7	Forest-Midi/Vorst-Zuid									15 53				16 23							
9	Ruisbroek									15 57											
13	Lot									16 01											
15	Buizingen									16 04											
18	**Halle** ○	3 **15 40**			**15 50**				6 15 57	16 09	**16 18**			7 16 31		3 **16 40**				**16 50**	
18	**Halle**				**15 51**					16 10	**16 19**									**16 51**	
20	Lembeek									16 13											
23	**Tubize**				**15 56**					16 17					16 40					**16 56**	
28	Hennuyères									16 21											
34	**Braine-le-Comte** ○		**15 53**		1 **16 03**					1 16 26	**16 29**				16 48		**16 53**			1 **17 03**	
34	**Braine-le-Comte**		**15 55**			16 07					**16 31**	16 34			16 49		**16 55**				17 07
40	**Soignies** ○		**16 00**			16 11					**16 35**	16 38			16 53		**17 00**				17 11
40	**Soignies**		**16 01**			16 12					**16 36**	16 39			16 54		**17 01**				17 12
45	Neufvilles					16 16						16 43									17 16
49	Masnuy-Saint-Pierre					16 20						16 47									17 20
53	Jurbise ○					16 23					**16 44**	16 50			17 02						17 23
53	Jurbise			16 11		16 24	16 41				**16 45**	16 53			17 03			17 11			17 24
56	Erbisœul					16 27						16 56									17 27
59	Ghlin					16 30						16 59									17 30
64	**Mons** ○		4 **16 15**	16 20		16 35	16 50				**16 53**	17 04			17 11		4 **17 15**	17 20			17 35
64	**Mons**										**16 55**	17 44			17 13				17 33		
71	Frameries										**17 01**	17 49			17 18						
72	Genly										**17 04**	17 52			17 21						
78	**Quévy** ○										**17 09**	17 57			17 26						
	Maubeuge ○																				
	Aulnoye Aymeries ○																		17 57		
	Paris-Nord ○							**17 05**					**17 35**								

1 Voir tableau 108.
2 Billet Thalys obligatoire.
3 Voir tableaux 94, 123, 91.
4 Voir tableaux 78, 97.
5 Arrêt à Bruxelles-Congrès 15 36.
6 Voir tableau 94.
7 Voir tableaux 94, 123.
8 Ne circule pas le 12 nov. 1999.

1 Zie verder tabel 108.
2 Thalys vervoerbewijs verplicht.
3 Zie verder tabellen 94, 123, 91.
4 Zie verder tabellen 78, 97.
5 Stopt te Brussel-Congres 15 36.
6 Zie verder tabel 94.
7 Zie verder tabellen 94, 123.
8 Rijdt niet op 12 nov. 1999.

96

96

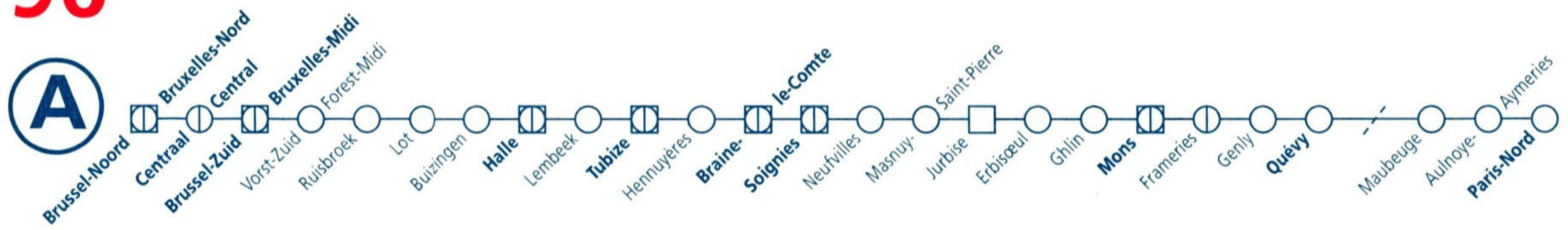

tab km			9444	8520	8582	3437	8574	IR j 3737	8892	8741	8894	9346	IR d 3038	IC F 1738	4167	4068	IR l 3938	9348	8802	3438	IR j 3738	5738
			1		▲							1 9						1	▲			7
25	*Antwerpen-Centraal*			*15 51*		*15 51*	*15 54*	*15 54*		*15 54*	*16 16*		*16 16*	*16 40*			*16 40*		*16 40*	*16 51*	*16 54*	
25	*Antwerpen-Berchem*			*15 55*		*15 55*	*15 58*	*15 58*		*15 58*	*16 25*		*16 35*	*16 44*			*16 44*		*16 44*	*16 55*	*16 58*	
25	*Mechelen*			*16 12*		16 21	*16 26*	*16 26*		*16 26*	*16 41*		*16 52*	*16 59*			*17 01*		*17 01*	17 21	*17 26*	
36c	*Brussel-Nationaal-Luchth.*			*16 04*		*16 04*		**16 32**		*16 32*	*16 32*		*16 53*	*17 04*			*17 04*		*17 04*	*17 04*	**17 32**	
25	*Schaerbeek/Schaarbeek*			16 30		*16 30*	16 43	**16 48**		16 57	17 02		**17 12**	*17 12*			*17 19*		17 27	*17 25*	**17 48**	
0	**Bruxelles-Brussel** Nord/Noord			16 36		16 39	16 49	**16 56**		17 03	17 08		**17 19**	**17 25**			**17 31**		17 34	17 38	**17 56**	
	Bruxelles-Brussel Centr.			16 40		16 43	16 54	**17 00**		17 07	17 12		**17 23**	**17 29**			**17 35**		17 38	17 42	**18 00**	
	Bruxelles-Brussel Midi/Zuid		**16 43**	16 46		16 49	16 59	**17 06**		17 12	17 17	**17 19**	**17 28**	**17 34**			**17 40**	**17 42**	17 43	17 48	**18 06**	
7	Forest-Midi/Vorst-Zuid					16 53					17 21									17 53		
9	Ruisbroek					16 57					17 24									17 57		
13	Lot					17 01					17 28									18 01		
15	Buizingen					17 04					17 31									18 04		
18	**Halle**	○				17 09	4 17 12	**17 18**			17 34		5 **17 40**				**17 50**			18 09	**18 18**	
18	**Halle**					17 10		**17 19**			17 35						**17 51**			18 10	**18 19**	
20	Lembeek					17 13					17 38									18 13		
23	**Tubize**			17 06		17 17				17 32	17 42						**17 56**		18 00	18 17		
28	Hennuyères					17 21					17 46									18 21		
34	**Braine-le-Comte**	○		17 14		3 17 26		**17 29**		3 17 39	17 51			**17 54**			3 **18 03**		18 08	3 18 26	**18 29**	
34	**Braine-le-Comte**			17 16				**17 31**	17 34					**17 55**		18 01			18 10		**18 31**	
40	**Soignies**	○		17 20				**17 35**	17 38					**18 00**		18 05			18 14		**18 35**	
40	**Soignies**			17 21				**17 36**	17 39					**18 01**		18 06			18 15		**18 36**	
45	Neufvilles								17 43							18 10						
49	Masnuy-Saint-Pierre								17 47							18 14						
53	Jurbise	○		17 29				**17 44**	17 50							18 17			18 23		**18 44**	
53	Jurbise			17 30	17 41			**17 45**	17 53						18 11	18 18			18 24		**18 45**	
56	Erbisœul								17 56							18 21						
59	Ghlin								17 59							18 24						
64	**Mons**	○		2 17 38	17 50			**17 53**	18 04					6 **18 15**	18 20	18 29			18 32		**18 53**	
64	**Mons**							**17 55**											18 37		**18 55**	19 02
71	Frameries							**18 01**											18 42		**19 01**	
72	Genly							**18 04**											18 44		**19 04**	
78	**Quévy**	○						**18 09**											18 50		**19 09**	
	Maubeuge	○																				
	Aulnoye Aymeries	○																				19 26
	Paris-Nord	○	**18 05**									**18 44**						**19 05**				

tab km			P 8893	9350	P 8803	IR d 3039	IC F 1739	L 4168	L 4069	IR l 3939	9352	L 3439	IR j 3739	L 5740	9354	IR d 3040	IC F 1740	L 4169	L 4070	IR l 3940	9356	L 3440
			▲	1 9							1			3	1 9						1	
25	*Antwerpen-Centraal*				*17 16*	*17 16*	*17 40*			*17 40*		*17 51*	*17 54*			*18 16*	*18 40*			*18 40*		*18 51*
25	*Antwerpen-Berchem*				*17 25*	*17 35*	*17 44*			*17 44*	**17 56**	*17 55*	*17 58*			*18 35*	*18 44*			*18 44*		*18 55*
25	*Mechelen*				*17 41*	*17 52*	*17 59*			*18 01*		18 21	*18 26*			*18 52*	*18 59*			*19 02*		19 21
36c	*Brussel-Nationaal-Luchth.*				*17 32*	*17 53*	*18 04*			*18 04*		*18 04*	**18 32**			*18 53*	*19 04*			*19 04*		*19 04*
25	*Schaerbeek/Schaarbeek*				*17 48*	**18 12**	*18 12*			*18 19*		*18 19*	**18 48**			**19 12**	*19 12*			*19 20*		*19 20*
0	**Bruxelles-Brussel** Nord/Noord				18 03	**18 19**	**18 25**			**18 32**		18 38	**18 56**			**19 19**	**19 25**			**19 31**		19 38
	Centr.				18 07	**18 23**	**18 29**			**18 36**		18 42	**19 00**			**19 23**	**19 29**			**19 35**		19 42
	Midi/Zuid			**18 11**	18 15	**18 28**	**18 34**			**18 40**	**18 42**	18 48	**19 06**		**19 11**	**19 28**	**19 34**			**19 40**	**19 42**	19 48
7	Forest-Midi/Vorst-Zuid				18 19							18 53										19 53
9	Ruisbroek				18 22							18 57										19 57
13	Lot				18 26							19 01										20 01
15	Buizingen				18 29							19 04										20 04
18	**Halle**	○			18 32	5 **18 40**				**18 50**		19 09	**19 18**			5 **19 40**				**19 50**		20 09
18	**Halle**				18 33					**18 51**		19 10	**19 19**							**19 51**		20 10
20	Lembeek				18 36							19 13										20 13
23	**Tubize**				18 40					**18 56**		19 17								**19 56**		20 17
28	Hennuyères				18 44							19 21										20 21
34	**Braine-le-Comte**	○			18 49		**18 53**			3 **19 03**		3 19 26	**19 29**				**19 53**			3 **20 03**		3 20 26
34	**Braine-le-Comte**		18 40		18 50		**18 55**						**19 31**				**19 55**					
40	**Soignies**	○	18 44		18 54		**19 00**						**19 35**				**20 00**					
40	**Soignies**		18 45		18 55		**19 01**		19 06				**19 36**				**20 01**		20 06			
45	Neufvilles		18 49						19 10										20 10			
49	Masnuy-Saint-Pierre		18 53						19 14										20 14			
53	Jurbise	○	18 56		19 03				19 17				**19 44**						20 17			
53	Jurbise		18 57		19 04			19 11	19 18				**19 45**					20 11	20 18			
56	Erbisœul		19 00						19 21										20 21			
59	Ghlin		19 03						19 24										20 24			
64	**Mons**	○	19 08		19 12		6 **19 15**	19 20	19 29				**19 53**				6 **20 15**	20 20	20 29			
64	**Mons**												**19 55**	19 57								
71	Frameries												**20 01**	20 02								
72	Genly												**20 04**	20 05								
78	**Quévy**	○											**20 09**	20 10								
	Maubeuge	○																				
	Aulnoye Aymeries	○												20 25								
	Paris-Nord	○		**19 35**							**20 05**				**20 35**						**21 05**	

1 Billet Thalys obligatoire.
2 Voir tableau 78.
3 Voir tableau 108.
4 Voir tableaux 94, 123.
5 Voir tableaux 94, 123, 91.
6 Voir tableaux 78, 97.
7 Ne circule pas le 8 mai 2000.
8 Circule uniquement le 8 mai 2000.
9 Ne circule pas le 12 nov. 1999.

1 Thalys vervoerbewijs verplicht.
2 Zie verder tabel 78.
3 Zie verder tabel 108.
4 Zie verder tabellen 94, 123.
5 Zie verder tabellen 94, 123, 91.
6 Zie verder tabellen 78, 97.
7 Rijdt niet op 8 mei 2000.
8 Rijdt enkel op 8 mei 2000.
9 Rijdt niet op 12 nov. 1999.

96

96

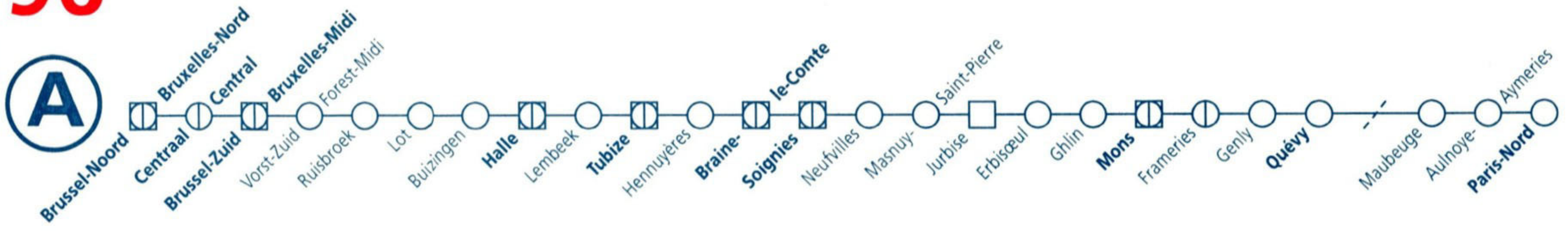

tab km			IR j 3740	IR d 3041	IC F 1741	L 4170	L 4071	IR l 3941	9360	L 3441	IR j 3741	IR d 3042	IC F 1742	L 4072	IR l 3942	9364	L 3442	IR j 3742	IR d 3043	IC F 1743	IR l 3943	L 4073
									4							4						
25	*Antwerpen-Centraal*		*18 54*	*19 16*						*19 51*	*19 54*	*20 16*					*20 51*	*20 54*	*21 16*			
25	*Antwerpen-Berchem*		*18 58*	*19 35*	*19 35*			*19 35*	**19 56**	*19 55*	*19 58*	*20 35*	*20 35*		*20 35*		*20 55*	*20 58*	*21 35*	*21 35*	*21 35*	
25	*Mechelen*		*19 26*	*19 52*	*19 52*			*20 02*		20 21	*20 26*	*20 52*	*20 52*		*21 02*		21 21	*21 26*	*21 52*	*21 52*	*22 02*	
36c	*Brussel-Nationaal-Luchth.*		**19 32**	*19 53*	*20 04*			*20 04*		*20 04*	**20 32**	*20 53*	*21 04*		*21 04*		*21 04*	**21 32**	*21 53*	*22 04*	*22 04*	
25	*Schaerbeek/Schaarbeek*		**19 48**	**20 12**	*20 12*			*20 20*		*20 20*	**20 48**	**21 12**	*21 12*		*21 20*		*21 20*	**21 48**	**22 12**	*22 12*	*22 20*	
0	**Bruxelles-Brussel**	**Nord/Noord**	**19 56**	**20 19**	**20 25**			**20 31**		20 38	**20 56**	**21 19**	**21 25**		**21 31**		21 38	**21 56**	**22 19**	**22 25**	**22 31**	
		Centr.	**20 00**	**20 23**	**20 29**			**20 35**		20 42	**21 00**	**21 23**	**21 29**		**21 35**		21 42	**22 00**	**22 23**	**22 29**	**22 35**	
		Midi/Zuid	**20 06**	**20 28**	**20 34**			**20 40**	**20 42**	20 48	**21 06**	**21 28**	**21 34**		**21 40**	**21 42**	21 48	**22 06**	**22 28**	**22 34**	**22 40**	
7	Forest-Midi/Vorst-Zuid									20 53							21 53					
9	Ruisbroek									20 57							21 57					
13	Lot									21 01							22 01					
15	Buizingen									21 04							22 04					
18	**Halle**	○	**20 18**	1 **20 40**				**20 50**		21 09	**21 18**	1 **21 40**			**21 50**		22 09	**22 18**	1 **22 40**		**22 50**	
18	**Halle**		**20 19**					**20 51**		21 10	**21 19**				**21 51**		22 10	**22 19**			**22 51**	
20	Lembeek									21 13							22 13					
23	**Tubize**							**20 56**		21 17					**21 56**		22 17				**22 56**	
28	Hennuyères									21 21							22 21					
34	**Braine-le-Comte**	○	**20 29**		**20 53**			3 **21 03**		3 21 26	**21 29**		**21 53**		3 **22 03**		3 22 26	**22 29**		**22 53**	5 **23 03**	
34	**Braine-le-Comte**		**20 31**		**20 55**						**21 31**		**21 55**					**22 31**		**22 55**		23 08
40	**Soignies**	○	**20 35**		**21 00**						**21 35**		**22 00**					**22 35**		**23 00**		23 12
40	**Soignies**		**20 36**		**21 01**		21 06				**21 36**		**22 01**	22 04				**22 36**		**23 01**		23 13
45	Neufvilles						21 10							22 08								23 17
49	Masnuy-Saint-Pierre						21 14							22 12								23 21
53	Jurbise	○	**20 44**				21 17				**21 44**			22 15				**22 44**				23 24
53	Jurbise		**20 45**			21 11	21 18				**21 45**			22 16				**22 45**				23 25
56	Erbisœul						21 21							22 19								23 28
59	Ghlin						21 24							22 22								23 31
64	**Mons**	○	**20 53**		2 **21 15**	21 20	21 29				**21 53**		2 **22 15**	22 27				**22 53**		5 **23 15**		23 36
64	**Mons**		**20 55**								**21 55**											
71	Frameries		**21 01**								**22 01**											
72	Genly		**21 04**								**22 04**											
78	**Quévy**	○	**21 09**								**22 09**											
	Maubeuge	○																				
	Aulnoye Aymeries	○																				
	Paris-Nord	○							**22 05**							**23 05**						

tab km			L 3443	IR d 3044	IC F 1744	INT 288
25	*Antwerpen-Centraal*		*21 51*	*22 16*		
25	*Antwerpen-Berchem*		*21 55*	*22 35*	*22 35*	**0 47**
25	*Mechelen*		22 21	*22 52*	*22 52*	
36c	*Brussel-Nationaal-Luchth.*		*22 14*	*22 53*	*23 04*	
25	*Schaerbeek/Schaarbeek*		*22 26*	**23 12**	*23 12*	
0	**Bruxelles-Brussel**	**Nord/Noord**	22 38	**23 19**	**23 25**	
		Centr.	22 42	**23 23**	**23 29**	
		Midi/Zuid	22 48	**23 28**	**23 34**	**1 47**
7	Forest-Midi/Vorst-Zuid		22 53			
9	Ruisbroek		22 57			
13	Lot		23 01			
15	Buizingen		23 04			
18	**Halle**	○	23 09	7 **23 40**	**23 44**	
18	**Halle**		23 10		**23 45**	
20	Lembeek		23 13			
23	**Tubize**		23 17		**23 51**	
28	Hennuyères		23 21			
34	**Braine-le-Comte**	○	3 23 26		**23 59**	
34	**Braine-le-Comte**				**0 00**	
40	**Soignies**	○			**0 05**	
40	**Soignies**				**0 06**	
45	Neufvilles					
49	Masnuy-Saint-Pierre					
53	Jurbise	○			**0 14**	
53	Jurbise				**0 15**	
56	Erbisœul					
59	Ghlin					
64	**Mons**	○			5 **0 23**	**2 24**
64	**Mons**					**2 26**
71	Frameries					
72	Genly					
78	**Quévy**	○				
	Maubeuge	○				
	Aulnoye Aymeries	○				**3 08**
	Paris-Nord	○				**6 29**

1 Voir tableaux 94, 123, 91.
2 Voir tableaux 78, 97.
3 Voir tableau 108.
4 Billet Thalys obligatoire.
5 Voir tableau 78.
6 Voir tableaux 117, 108.
7 Voir tableau 94.

1 Zie verder tabellen 94, 123, 91.
2 Zie verder tabellen 78, 97.
3 Zie verder tabel 108.
4 Thalys vervoerbewijs verplicht.
5 Zie verder tabel 78.
6 Zie verder tabellen 117, 108.
7 Zie verder tabel 94.

96

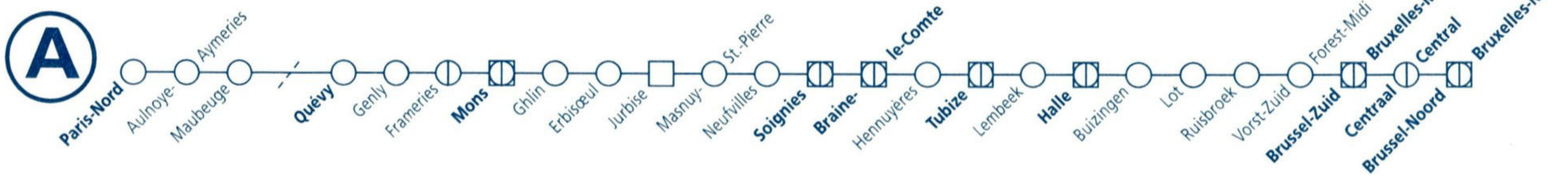

96

tab km			INT 289	L 3404	IC F 1704	IR d 3004	P 7890	IC H 1904	IR j 3704	L 3405	P 7511	L 4075	IR l 3905	L 4176	IC F 1705	IR d 3005	P 7891	IR j 3705	P 7572 ▲	L 3406	P 7512	P 7800
	Paris-Nord		**23 16**																			
	Aulnoye Aymeries		**3 18**																			
	Maubeuge																					
0	**Quévy**								**4 51**									**5 51**				
6	Genly								**4 56**									**5 56**				
7	Frameries								**5 00**									**6 00**				
14	**Mons**	○	**3 54**						**5 05**									**6 05**				
14	**Mons**		**3 56**		**4 39**				**5 07**			5 24		5 38	**5 45**			**6 07**				6 21
19	Ghlin											5 29										6 26
22	Erbisœul											5 32										6 31
25	Jurbise	○			**4 47**				**5 15**			5 35		[9] 5 47				**6 15**				6 34
25	Jurbise				**4 48**				**5 16**			5 36						**6 16**				6 35
29	Masnuy-Saint-Pierre				**4 51**							5 39										
33	Neufvilles				**4 55**							5 43										
38	**Soignies**	○			**4 59**				**5 24**			5 47			**5 59**			**6 24**				6 44
38	**Soignies**				**5 00**				**5 25**			5 48			**6 00**			**6 25**				6 45
44	**Braine-le-Comte**	○			**5 05**				**5 29**			5 52			**6 05**			**6 29**				6 49
44	**Braine-le-Comte**				4 34	**5 07**		5 10		**5 31**	5 34		**5 57**		**6 07**		6 10	**6 31**		6 34		6 51
50	Hennuyères				4 39			5 16			5 39						6 16			6 39		
55	**Tubize**				4 44			5 21			5 44		**6 05**				6 21			6 44		7 00
58	Lembeek				4 47			5 24			5 47						6 24			6 47		
60	**Halle**	○			4 50			5 27		**5 41**	5 50		**6 09**				6 27	**6 41**		6 50		
60	**Halle**				4 51		**5 20**	5 28	**5 38**	**5 42**	5 51	6 04	**6 10**			**6 20**	6 28	**6 42**	6 48	6 51	7 02	
63	Buizingen				4 56			5 31			5 56						6 31			6 56		
65	Lot				4 59			5 34			5 59						6 34			6 59		
69	Ruisbroek				5 03			5 38			6 03						6 38			7 03		
71	Forest-Midi/Vorst-Zuid				5 08			5 41			6 08						6 41			7 08		
78	**Bruxelles-Brussel**	**Midi/Zuid** ○	**4 35**		5 12	**5 26**	**5 32**	5 45	**5 51**	**5 54**	6 12	6 15	**6 20**		**6 26**	**6 32**	6 45	**6 54**	7 00	7 13	7 15	7 19
		Centr. ○			5 18	**5 31**	**5 37**	5 50	**5 56**	**6 00**	6 18	6 20	**6 25**		**6 31**	**6 37**	6 49	**7 00**	7 05	7 18	7 20	7 26
		Nord/Noord ○	[1]	[2]	5 22	[3] **5 35**	[4] **5 41**	[5] 5 54	**6 00**	[6] **6 04**	[2] 6 22	[7] 6 24	[8] **6 29**		[10] **6 35**	[4] **6 41**	6 53	[6] **7 04**	7 09	[2] 7 22	7 24	7 31
25	*Schaerbeek/Schaarbeek*	○			*5 40*	*5 48*	**5 48**	6 00	**6 07**	**6 12**	*6 40*	6 30	*6 40*		*6 48*	**6 48**	6 59	**7 13**	7 16	*7 31*	7 32	7 38
36c	*Brussel-Nationaal-Luchth.*	○			*5 56*	*5 56*	*6 08*	*6 28*	*6 28*	**6 28**	*6 56*	6 41	*6 56*		*6 56*	*7 08*	*7 28*	**7 28**		*7 56*	*7 56*	*7 56*
25	*Mechelen*	○			5 39		*6 18*	*6 18*	*6 34*	*6 34*	6 39	*6 46*	*6 58*		*7 01*	*7 08*	*7 18*	*7 34*	*7 34*	7 39	*7 46*	*7 58*
25	*Antwerpen-Berchem*	○	**5 27**		*6 33*		*6 35*	*6 35*	*7 02*	*7 02*	*7 05*	*7 05*	*7 16*		*7 16*	*7 25*	*7 35*	*8 02*	*8 02*	*8 05*	*8 05*	*8 16*
25	*Antwerpen-Centraal*	○					*6 44*	*6 44*	*7 06*	*7 06*	*7 09*	*7 09*	*7 20*		*7 20*	*7 44*	*7 44*	*8 06*	*8 06*	*8 09*	*8 09*	*8 20*

tab km		IR I 3906	L 4076	L 4177	IC F 1706	IR d 3006	P 7892	P 7801 ▲	IR j 3706	P 7574 11	P 7741	L 3407	P 7515	P 7582 ▲	P 7520 12	9409 13	IR I 3907	L 4077	L 4178	L 5707 15	IC F 1707
	Paris-Nord															6 55					
	Aulnoye Aymeries																			7 09	
	Maubeuge																				
0	**Quévy**							6 41	**6 51**											7 25	
6	Genly							6 46	**6 56**											7 30	
7	Frameries							6 50	**7 00**											7 34	
14	**Mons** ○							6 56	**7 05**											7 40	
14	**Mons**		6 31	6 40	**6 45**			6 58	**7 07**					7 10	7 26			7 29	7 40		**7 45**
19	Ghlin		6 36	|	|			|	|					|	|			7 34	|		|
22	Erbisœul		6 39	|	|			|	|				7 16	|			7 37	|		|
25	Jurbise ○		6 42	9 6 49	|			7 06	**7 15**					9 7 20	7 34			7 40	9 7 49		|
25	Jurbise		6 43		|			7 07	**7 16**						7 35			7 43			
29	Masnuy-Saint-Pierre		6 46		|			|	|					|			7 46			
33	Neufvilles		6 50		|			|	|					|			7 50			
38	**Soignies** ○		6 54		**6 59**			7 15	**7 24**						7 43			7 54			**7 59**
38	**Soignies**		6 55		**7 00**			7 17	**7 25**						7 45			7 56			**8 00**
44	**Braine-le-Comte** ○		6 59		**7 05**			7 21	**7 29**						7 50			8 00			**8 05**
44	**Braine-le-Comte**	**6 57**			**7 07**		7 09	7 22	**7 31**		7 34	7 38			7 52		**7 57**				**8 07**
50	Hennuyères	|			|		7 15	|		|	7 43			|		|				|
55	**Tubize**	**7 05**			|		7 20	7 30	|		7 43	7 48			8 01		**8 05**				|
58	Lembeek	|			|		7 23	|		|	7 51			|		|				|
60	**Halle** ○	**7 09**			|		7 26	|	**7 41**		7 49	7 54			|		**8 09**				|
60	**Halle**	**7 10**			|	**7 20**	7 27	|	**7 42**	7 49	7 51	7 55	8 03		|		**8 10**				|
63	Buizingen	|			|	|	7 30	|	|	|	7 57	|		|		|				|
65	Lot	|			|	|	7 33	|	|	|	7 59	|		|		|				|
69	Ruisbroek	|			|	|	7 36	|	|	|	8 02	|		|		|				|
71	Forest-Midi/Vorst-Zuid	|			|	|	7 39	|	|	|	8 06	|		|		|				|
78	**Bruxelles-Midi/Zuid** ○	**7 20**			**7 26**	**7 32**	7 43	7 47	**7 54**	7 59	8 02	8 11	8 14		8 17	**8 20**	**8 20**				**8 26**
78	**Bruxelles-Centr.** ○	**7 25**			**7 31**	**7 37**	7 48	7 53	**8 00**	8 04	8 07	8 18	8 19		8 26		**8 25**				**8 31**
78	**Bruxelles-Brussel Nord/Noord** ○	3 **7 29**			4 **7 35**	4 **7 41**	7 52	7 57	6 **8 04**	8 10	8 11	2 8 22	8 23		8 32	14	3 **8 29**				10 **8 35**
25	*Schaerbeek/Schaarbeek* ○	*7 40*			*7 48*	**7 48**	*8 08*	8 04	**8 12**	8 16	8 18	*8 40*	8 29		*8 40*		*8 40*				*8 48*
36c	*Brussel-Nationaal-Luchth.* ○	*7 56*			*7 56*	*8 08*	*8 28*	*8 28*	**8 28**			*8 56*	*8 56*		*8 56*		*8 56*				*8 56*
25	*Mechelen* ○	*7 58*			*8 01*	*8 08*	*8 18*	*8 18*	*8 34*	*8 34*	*8 34*	8 39	*8 46*		*8 58*		*8 58*				*9 01*
25	*Antwerpen-Berchem* ○	*8 16*			*8 16*	*8 25*	*8 35*	*8 35*	*9 02*	*9 02*	*9 02*	*9 05*	*9 05*		*9 16*	**9 04**	*9 16*				*9 16*
25	*Antwerpen-Centraal* ○	*8 20*			*8 20*	*8 44*	*8 44*	*8 44*	*9 06*	*9 06*	*9 06*	*9 09*	*9 09*		*9 20*		*9 20*				*9 20*

1 Voir tableaux 25, 12.
2 Voir tableaux 25, 15.
3 Voir tableaux 36, 40.
4 Voir tableau 36.
5 Voir tableau 25.
6 Voir tableaux 36, 36c.
7 Voir tableau 36c.
8 Voir tableau 161.
9 Voir tableau 92.
10 Voir tableaux 36, 37.
11 Arrêt à Bruxelles-Congrès 8 07.
12 Arrêt à Bruxelles-Congrès 8 29.
13 Billet Thalys obligatoire.
14 Voir tableaux 25, 12, 36, 37.
15 Ne circule pas le 8 mai 2000.

1 Zie verder tabellen 25, 12.
2 Zie verder tabellen 25, 15.
3 Zie verder tabellen 36, 40.
4 Zie verder tabel 36.
5 Zie verder tabel 25.
6 Zie verder tabellen 36, 36c.
7 Zie verder tabel 36c.
8 Zie verder tabel 161.
9 Zie verder tabel 92.
10 Zie verder tabellen 36, 37.
11 Stopt te Brussel-Congres 8 07.
12 Stopt te Brussel-Congres 8 29.
13 Thalys vervoerbewijs verplicht.
14 Zie verder tabellen 25, 12, 36, 37.
15 Rijdt niet op 8 mei 2000.

96

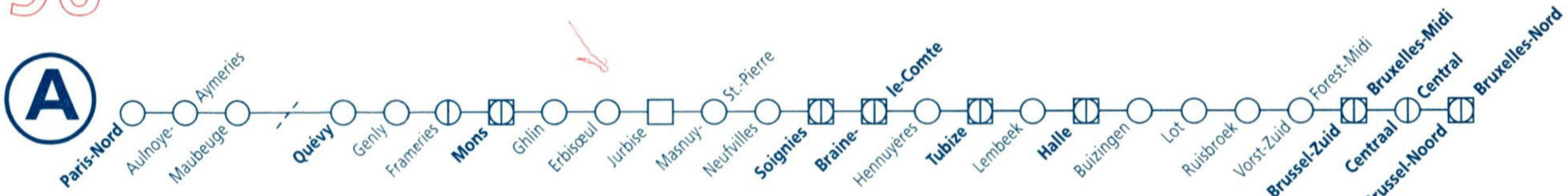

96

tab km			IR d 3007	P 7893	IR j 3707	9311	L 3408	9413	IR I 3908	L 5709	L 4078	L 4179	IC F 1708	IR d 3008	IR j 3708	L 3409	9417	IR I 3909	L 4079	L 4180	IC F 1709	IR d 3009
						E		E		F							E					
	Paris-Nord					7 31		7 55									8 55					
	Aulnoye Aymeries									7 48												
	Maubeuge																					
0	**Quévy**				**7 51**					8 03					**8 51**							
6	Genly				**7 56**					8 08					**8 56**							
7	Frameries				**8 00**					8 11					**9 00**							
14	**Mons**	○			**8 05**					8 16					**9 05**							
14	**Mons**				**8 07**						8 31	8 40	**8 45**		**9 07**				9 31	9 40	**9 45**	
19	Ghlin										8 36								9 36			
22	Erbisœul										8 39								9 39			
25	Jurbise	○			**8 15**						8 42	8 49			**9 15**				9 42	9 49		
25	Jurbise				**8 16**						8 43				**9 16**				9 43			
29	Masnuy-Saint-Pierre										8 46								9 46			
33	Neufvilles										8 50								9 50			
38	**Soignies**	○			**8 24**						8 54		**8 59**		**9 24**				9 54		**9 59**	
38	**Soignies**				**8 25**								**9 00**		**9 25**						**10 00**	
44	**Braine-le-Comte**	○			**8 29**								**9 05**		**9 29**						**10 05**	
44	**Braine-le-Comte**			8 10	**8 31**		8 34		**8 57**				**9 07**		**9 31**	9 34		**9 57**			**10 07**	
50	Hennuyères			8 16			8 39									9 39						
55	**Tubize**			8 21			8 44		**9 05**							9 44		**10 05**				
58	Lembeek			8 24			8 47									9 47						
60	**Halle**	○		8 27	**8 41**		8 50		**9 09**						**9 41**	9 50		**10 09**				
60	**Halle**		**8 20**	8 28	**8 42**		8 51		**9 10**					**9 20**	**9 42**	9 51		**10 10**				**10 20**
63	Buizingen			8 31			8 56									9 56						
65	Lot			8 34			8 59									9 59						
69	Ruisbroek			8 38			9 03									10 03						
71	Forest-Midi/Vorst-Zuid			8 41			9 08									10 08						
78	**Bruxelles-Brussel** Midi/Zuid	○	**8 32**	8 45	**8 54**	**8 57**	9 12	5 **9 20**	**9 20**				**9 26**	**9 32**	**9 54**	10 12	**10 20**	**10 20**			**10 26**	**10 32**
	Bruxelles-Brussel Centr.	○	**8 37**	8 50	**9 00**		9 18		**9 25**				**9 31**	**9 37**	**10 00**	10 18		**10 25**			**10 31**	**10 37**
	Bruxelles-Brussel Nord/Noord	○	1 **8 41**	8 54	2 **9 04**		4 9 22		6 **9 29**				1 **9 35**	1 **9 41**	2 **10 04**	4 10 22	3	6 **10 29**			3 **10 35**	1 **10 41**
25	*Schaerbeek/Schaarbeek*	○	**8 48**	*9 07*	**9 12**		*9 40*		*9 40*				*9 48*	**9 48**	**10 12**	*10 40*		*10 40*			*10 48*	**10 48**
36c	*Brussel-Nationaal-Luchth.*	○	*9 08*	*9 28*	**9 28**		*9 56*		*9 56*				*9 56*	*10 08*	**10 28**	*10 56*		*10 56*			*10 56*	*11 08*
25	*Mechelen*	○	*9 08*	*9 18*	*9 34*		9 39		*9 58*				*10 01*	*10 08*	*10 34*	10 39		*10 58*			*11 01*	*11 08*
25	*Antwerpen-Berchem*	○	*9 25*	*9 35*	*10 02*		*10 05*		*10 16*				*10 16*	*10 25*	*11 02*	*11 05*		*11 16*			*11 16*	*11 25*
25	*Antwerpen-Centraal*	○	*9 44*	*9 44*	*10 06*		*10 09*		*10 20*				*10 20*	*10 44*	*11 06*	*11 09*		*11 20*			*11 20*	*11 44*

tab km		L 5713	IR j 3709	L 3410	9321	IR l 3910	L 4080	L 4181	IC F 1710	IR d 3010	IR j 3710	L 3411	9425	IR l 3911	L 4081	L 4182	IC F 1711	IR d 3011	9497	IR j 3711	L 3412
		[10]			[3]								[3]						[3]		
	Paris-Nord				**9 55**								**10 55**						**10 34**		
	Aulnoye Aymeries	9 19																			
	Maubeuge																				
0	**Quévy**		**9 51**								**10 51**									**11 51**	
6	Genly		**9 56**								**10 56**									**11 56**	
7	Frameries		**10 00**								**11 00**									**12 00**	
14	**Mons** ○	9 44	**10 05**								**11 05**								[12] **11 54**	**12 05**	
14	**Mons**		**10 07**				10 31	10 40	**10 45**		**11 07**				11 31	11 40	**11 45**			**12 07**	
19	Ghlin						10 36								11 36						
22	Erbisœul						10 39								11 39						
25	Jurbise ○		**10 15**				10 42	[8] 10 49			**11 15**				11 42	[8] 11 49				**12 15**	
25	Jurbise		**10 16**				10 43				**11 16**				11 43					**12 16**	
29	Masnuy-Saint-Pierre						10 46								11 46						
33	Neufvilles						10 50								11 50						
38	**Soignies** ○		**10 24**				10 54		**10 59**		**11 24**				11 54		**11 59**			**12 24**	
38	**Soignies**		**10 25**						**11 00**		**11 25**						**12 00**			**12 25**	
44	**Braine-le-Comte** ○		**10 29**						**11 05**		**11 29**						**12 05**			**12 29**	
44	**Braine-le-Comte**		**10 31**	10 34		**10 57**			**11 07**		**11 31**	11 34		**11 57**			**12 07**			**12 31**	12 34
50	Hennuyères			10 39								11 39									12 39
55	**Tubize**			10 44		**11 05**						11 44		**12 05**							12 44
58	Lembeek			10 47								11 47									12 47
60	**Halle** ○		**10 41**	10 50		**11 09**					**11 41**	11 50		**12 09**						**12 41**	12 50
60	**Halle**		**10 42**	10 51		**11 10**				**11 20**	**11 42**	11 51		**12 10**				**12 20**		**12 42**	12 51
63	Buizingen			10 56								11 56									12 56
65	Lot			10 59								11 59									12 59
69	Ruisbroek			11 03								12 03									13 03
71	Forest-Midi/Vorst-Zuid			11 08								12 08									13 08
78	**Bruxelles-Brussel** **Midi/Zuid** ○		**10 54**	11 12	**11 20**	**11 20**			**11 26**	**11 32**	**11 54**	12 12	**12 20**	**12 20**			**12 26**	**12 32**		**12 54**	13 12
	Centr. ○		**11 00**	11 18		**11 25**			**11 31**	**11 37**	**12 00**	12 18		**12 25**			**12 31**	**12 37**		**13 00**	13 18
	Nord/Noord ○		[2] **11 04**	[4] 11 22	[11]	[6] **11 29**			[1] **11 35**	[1] **11 41**	[2] **12 04**	[4] 12 22	[9]	[6] **12 29**			[9] **12 35**	[1] **12 41**		[2] **13 04**	[4] 13 22
25	*Schaerbeek/Schaarbeek* ○		**11 12**	*11 40*		*11 40*			*11 48*	**11 48**	**12 12**	*12 40*		*12 40*			*12 48*	**12 48**		**13 12**	*13 40*
36c	*Brussel-Nationaal-Luchth.* ○		**11 28**	*11 56*		*11 56*			*11 56*	*12 08*	**12 28**	*12 56*		*12 56*			*12 56*	*13 08*		**13 28**	*13 56*
25	*Mechelen* ○		*11 34*	11 39		*11 58*			*12 01*	*12 08*	*12 34*	12 39		*12 58*			*13 01*	*13 08*		*13 34*	13 39
25	*Antwerpen-Berchem* ○		*12 02*	*12 05*	**12 04**	*12 16*			*12 16*	*12 25*	*13 02*	*13 05*		*13 16*			*13 16*	*13 25*		*14 02*	*14 05*
25	*Antwerpen-Centraal* ○		*12 06*	*12 09*		*12 20*			*12 20*	*12 44*	*13 06*	*13 09*		*13 20*			*13 20*	*13 44*		*14 06*	*14 09*

[1] Voir tableau 36.
[2] Voir tableaux 36, 36c.
[3] Billet Thalys obligatoire.
[4] Voir tableaux 25, 15.
[5] Voir tableau 50a.
[6] Voir tableau 161.
[7] Circule uniquement le 8 mai 2000.
[8] Voir tableau 92.
[9] Voir tableaux 36, 37.
[10] Ne circule pas le 8 mai 2000.
[11] Voir tableaux 25, 12.
[12] Voir tableaux 118, 130.

[1] Zie verder tabel 36.
[2] Zie verder tabellen 36, 36c.
[3] Thalys vervoerbewijs verplicht.
[4] Zie verder tabellen 25, 15.
[5] Zie verder tabel 50a.
[6] Zie verder tabel 161.
[7] Rijdt enkel op 8 mei 2000.
[8] Zie verder tabel 92.
[9] Zie verder tabellen 36, 37.
[10] Rijdt niet op 8 mei 2000.
[11] Zie verder tabellen 25, 12.
[12] Zie verder tabellen 118, 130.

96

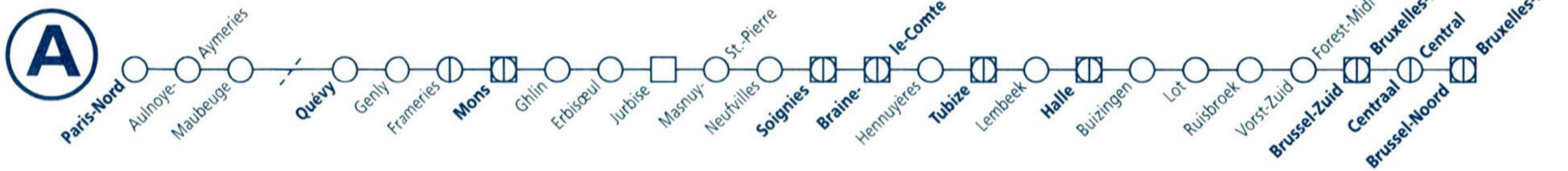

96

tab km			9329	L 5717	P 7894 ③	IR I 3912	L 4082	L 4183	IC F 1712	IR d 3012	L 5719	IR j 3712	L 3413	9433	IR I 3913	L 4083	L 4184	IC F 1713	IR d 3013	IR j 3713	L 3414	IR I 3914
			1	3	●						7			1								
	Paris-Nord		**11 55**											**12 55**								
	Aulnoye Aymeries			11 38							12 26											
	Maubeuge																					
0	**Quévy**			11 53								**12 51**								**13 51**		
6	Genly			11 58								**12 56**								**13 56**		
7	Frameries			12 01								**13 00**								**14 00**		
14	**Mons**	○		12 06							12 51	**13 05**								**14 05**		
14	**Mons**	○			12 18		12 31	12 40	**12 45**			**13 07**				13 31	13 40	**13 45**		**14 07**		
19	Ghlin				12 23		12 36									13 36						
22	Erbisœul				12 26		12 39									13 39						
25	Jurbise	○			12 29		12 42	5 12 49				**13 15**				13 42	5 13 49			**14 15**		
25	Jurbise				12 30		12 43					**13 16**				13 43				**14 16**		
29	Masnuy-Saint-Pierre				12 33		12 46									13 46						
33	Neufvilles				12 37		12 50									13 50						
38	**Soignies**	○			12 41		12 54		**12 59**			**13 24**				13 54		**13 59**		**14 24**		
38	**Soignies**				12 42				**13 00**			**13 25**						**14 00**		**14 25**		
44	**Braine-le-Comte**	○			12 46				**13 05**			**13 29**						**14 05**		**14 29**		
44	**Braine-le-Comte**				12 48	**12 57**			**13 07**			**13 31**	13 34		**13 57**			**14 07**		**14 31**	14 34	**14 57**
50	Hennuyères				12 53								13 39								14 39	
55	**Tubize**				12 57	**13 05**							13 44		**14 05**						14 44	**15 05**
58	Lembeek												13 47								14 47	
60	**Halle**	○				**13 09**						**13 41**	13 50		**14 09**					**14 41**	14 50	**15 09**
60	**Halle**					**13 10**				**13 20**		**13 42**	13 51		**14 10**				**14 20**	**14 42**	14 51	**15 10**
63	Buizingen												13 56								14 56	
65	Lot												13 59								14 59	
69	Ruisbroek												14 03								15 03	
71	Forest-Midi/Vorst-Zuid												14 08								15 08	
78	**Bruxelles-** **Midi/Zuid**	○	**13 20**			**13 20**			**13 26**	**13 32**		**13 54**	14 12	**14 20**	**14 20**			**14 26**	**14 32**	**14 54**	15 12	**15 20**
	Brussel **Centr.**	○				**13 25**			**13 31**	**13 37**		**14 00**	14 18		**14 25**			**14 31**	**14 37**	**15 00**	15 18	**15 25**
	Nord/Noord	○	2			4 **13 29**			6 **13 35**	6 **13 41**		8 **14 04**	9 14 22	10	4 **14 29**			10 **14 35**	6 **14 41**	8 **15 04**	9 15 22	4 **15 29**
25	*Schaerbeek/Schaarbeek*	○				*13 40*			*13 48*	**13 48**		**14 12**	*14 40*		*14 40*			*14 48*	**14 48**	**15 12**	*15 40*	*15 40*
36c	*Brussel-Nationaal-Luchth.*	○				*13 56*			*13 56*	*14 08*		**14 28**	*14 56*		*14 56*			*14 56*	*15 08*	**15 28**	*15 56*	*15 56*
25	*Mechelen*	○				*13 58*			*14 01*	*14 08*		*14 34*	14 39		*14 58*			*15 01*	*15 08*	*15 34*	15 39	*15 58*
25	*Antwerpen-Berchem*	○	**14 04**			*14 16*			*14 16*	*14 25*		*15 02*	*15 05*		*15 16*			*15 16*	*15 25*	*16 02*	*16 05*	*16 16*
25	*Antwerpen-Centraal*	○				*14 20*			*14 20*	*14 44*		*15 06*	*15 09*		*15 20*			*15 20*	*15 44*	*16 06*	*16 09*	*16 20*

tab km			L 4084	L 4185	IC F 1714	IR d 3014	9339 ⑤ 1	IR j 3714	L 3415	9441 1	L 4085	IR I 3915	L 4186	IC F 1715	IR d 3015	IR j 3715	L 3416	9345 1	P 8578	L 4086	IR I 3916	L 4187
	Paris-Nord						14 25			14 55								15 55				
	Aulnoye Aymeries																					
	Maubeuge																					
0	**Quévy**							14 51								15 51						
6	Genly							14 56								15 56						
7	Frameries							15 00								16 00						
14	**Mons**	○						15 05								16 05						
14	**Mons**		14 31	14 40	14 45			15 07			15 24		15 40	15 45		16 07			16 21	16 24		16 40
19	Ghlin		14 36								15 29									16 29		
22	Erbisœul		14 39								15 32									16 32		
25	Jurbise	○	14 42	5 14 49				15 15			15 35		5 15 49			16 15			5 16 30	16 35		5 16 49
25	Jurbise		14 43					15 16			15 36					16 16				16 36		
29	Masnuy-Saint-Pierre		14 46								15 39									16 39		
33	Neufvilles		14 50								15 43									16 43		
38	**Soignies**	○	14 54		14 59			15 24			15 47			15 59		16 24				16 47		
38	**Soignies**				15 00			15 25			15 48			16 00		16 25				16 48		
44	**Braine-le-Comte**	○			15 05			15 29			15 52			16 05		16 29				16 52		
44	**Braine-le-Comte**				15 07			15 31	15 34			15 57		16 07		16 31	16 34				16 57	
50	Hennuyères								15 39								16 39					
55	**Tubize**								15 44			16 05					16 44				17 05	
58	Lembeek								15 47								16 47					
60	**Halle**	○						15 41	15 50			16 09				16 41	16 50				17 09	
60	**Halle**					15 20		15 42	15 51			16 10			16 20	16 42	16 51				17 10	
63	Buizingen								15 56								16 56					
65	Lot								15 59								16 59					
69	Ruisbroek								16 03								17 03					
71	Forest-Midi/Vorst-Zuid								16 08								17 08					
78	**Bruxelles-** **Midi/Zuid**	○			15 26	15 32	15 48	15 54	16 12	16 20		16 20		16 26	16 32	16 54	17 12	17 20			17 20	
	Brussel **Centr.**	○			15 31	15 37		16 00	16 18			16 25		16 31	16 37	17 00	17 18				17 25	
	Nord/Noord	○			6 15 35	6 15 41		8 16 04	9 16 22	10		4 16 29		10 16 35	6 16 41	8 17 04	9 17 22	2			4 17 29	
25	*Schaerbeek/Schaarbeek*	○			*15 48*	**15 48**		**16 12**	*16 40*			*16 40*		**16 40**	**16 48**	**17 12**	*17 40*				*17 40*	
36c	*Brussel-Nationaal-Luchth.*	○			*15 56*	*16 08*		**16 28**	*16 56*			*16 56*		*16 56*	*17 12*	**17 32**	*17 56*				*17 56*	
25	*Mechelen*	○			*16 01*	*16 08*		*16 34*	16 39			*16 58*		*17 01*	*17 08*	*17 31*	17 39				*17 58*	
25	*Antwerpen-Berchem*	○			*16 16*	*16 25*		*17 02*	*17 05*			*17 16*		*17 16*	*17 25*	*18 02*	*18 05*	**18 04**			*18 16*	
25	*Antwerpen-Centraal*	○			*16 20*	*16 44*		*17 06*	*17 09*			*17 20*		*17 20*	*17 44*	*18 06*	*18 09*				*18 20*	

1 Billet Thalys obligatoire.
2 Voir tableaux 25, 12.
3 Circule uniquement le 8 mai 2000.
4 Voir tableau 161.
5 Voir tableau 92.
6 Voir tableau 36.
7 Ne circule pas le 8 mai 2000.
8 Voir tableaux 36, 36c.
9 Voir tableaux 25, 15.
10 Voir tableaux 36, 37.

1 Thalys vervoerbewijs verplicht.
2 Zie verder tabellen 25, 12.
3 Rijdt enkel op 8 mei 2000.
4 Zie verder tabel 161.
5 Zie verder tabel 92.
6 Zie verder tabel 36.
7 Rijdt niet op 8 mei 2000.
8 Zie verder tabellen 36, 36c.
9 Zie verder tabellen 25, 15.
10 Zie verder tabellen 36, 37.

96

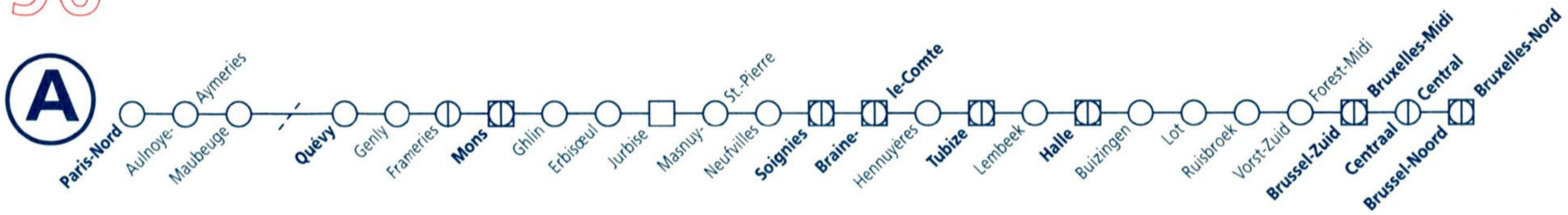

96

tab km			IC F 1716	IR d 3016	IR j 3716	L 3417	9449	P 8580	L 5725	L 4087	IR l 3917	L 4188	IC F 1717	IR d 3017	9351	IR j 3717	L 3418	9353	IR l 3918	L 4088	L 4189	IC F 1718
							5	▲							5			5 8				
	Paris-Nord						**16 55**								**17 22**			**17 55**				
	Aulnoye Aymeries								16 47													
	Maubeuge																					
0	**Quévy**				**16 51**											**17 51**						
6	Genly				**16 56**											**17 56**						
7	Frameries				**17 00**											**18 00**						
14	**Mons**	○			**17 05**				17 11							**18 05**						
14	**Mons**		**16 45**		**17 07**				17 10	17 24		17 40	**17 45**			**18 07**				18 29	18 40	**18 45**
19	Ghlin									17 29										18 34		
22	Erbisœul									17 32										18 37		
25	Jurbise	○			**17 15**				6 17 19	17 35		6 17 49				**18 15**				18 40	6 18 49	
25	Jurbise				**17 16**					17 36						**18 16**				18 41		
29	Masnuy-Saint-Pierre									17 39										18 44		
33	Neufvilles									17 43										18 48		
38	**Soignies**	○	**16 59**		**17 24**					17 47			**17 59**			**18 24**				18 52		**18 59**
38	**Soignies**		**17 00**		**17 25**					17 48			**18 00**			**18 25**						**19 00**
44	**Braine-le-Comte**	○	**17 05**		**17 29**					17 52			**18 05**			**18 29**						**19 05**
44	**Braine-le-Comte**		**17 07**		**17 31**	17 34					**17 57**		**18 07**			**18 31**	18 34		**18 57**			**19 07**
50	Hennuyères					17 39											18 39					
55	**Tubize**					17 44					**18 05**						18 44		**19 05**			
58	Lembeek					17 47											18 47					
60	**Halle**	○			**17 41**	17 50					**18 09**					**18 41**	18 50		**19 09**			
60	**Halle**			**17 20**	**17 42**	17 51					**18 10**			**18 20**		**18 42**	18 51		**19 10**			
63	Buizingen					17 56											18 56					
65	Lot					17 59											18 59					
69	Ruisbroek					18 03											19 03					
71	Forest-Midi/Vorst-Zuid					18 08											19 08					
78	**Bruxelles-** **Midi/Zuid**	○	**17 26**	**17 32**	**17 54**	18 12	**18 20**				**18 20**		**18 26**	**18 32**	**18 47**	**18 54**	19 12	**19 20**	**19 20**			**19 26**
	Brussel **Centr.**	○	**17 31**	**17 37**	**18 00**	18 18					**18 24**		**18 31**	**18 37**		**19 00**	19 18		**19 25**			**19 31**
	Nord/Noord	○	1 **17 35**	2 **17 41**	3 **18 04**	4 18 22	1				7 **18 28**		1 **18 35**	2 **18 41**		3 **19 04**	4 19 22	9	7 **19 29**			2 **19 35**
25	*Schaerbeek/Schaarbeek*	○	*17 48*	**17 48**	**18 12**	*18 40*					*18 40*		*18 48*	**18 48**		**19 12**	*19 40*		*19 40*			*19 48*
36c	*Brussel-Nationaal-Luchth.*	○	*17 56*	*18 12*	**18 28**	*18 56*					*18 56*		*18 56*	*19 08*		**19 28**	*19 56*		*19 56*			*19 56*
25	*Mechelen*	○	*18 01*	*18 08*	*18 34*	18 39					*18 58*		*19 01*	*19 08*		*19 34*	19 39		*19 58*			*20 08*
25	*Antwerpen-Berchem*	○	*18 16*	*18 25*	*19 02*	*19 05*					*19 16*		*19 16*	*19 25*		*20 02*	*20 05*	**20 04**	*20 25*			*20 25*
25	*Antwerpen-Centraal*	○	*18 20*	*18 44*	*19 06*	*19 09*					*19 20*		*19 20*	*19 44*		*20 06*	*20 09*					

tab km		IR d 3018	9355	L 5735	IR j 3718	L 3419	9457	IR l 3919	L 4089	L 4190	IC F 1719	IR d 3019	IR j 3719	L 3420	9361	IR l 3920	L 4090	9499	L 4191	IC F 1720	IR d 3020
			[5]				[5]								[5]			[5]			
	Paris-Nord		**18 25**				**18 55**								**19 55**			**19 10**			
	Aulnoye Aymeries			18 33																	
	Maubeuge																				
0	**Quévy**				**18 51**								**19 51**								
6	Genly				**18 56**								**19 56**								
7	Frameries				**19 00**								**20 00**								
14	**Mons** ○			18 57	**19 05**								**20 05**					[11] **20 30**			
14	**Mons**				**19 07**				19 31	19 40	**19 45**		**20 07**				20 31		20 40	**20 45**	
19	Ghlin								19 36								20 36				
22	Erbisœul								19 39								20 39				
25	Jurbise ○				**19 15**				19 42	[6] 19 49			**20 15**				20 42		[6] 20 49		
25	Jurbise				**19 16**				19 43				**20 16**				20 43				
29	Masnuy-Saint-Pierre								19 46								20 46				
33	Neufvilles								19 50								20 50				
38	**Soignies** ○				**19 24**				19 54		**19 59**		**20 24**				20 54			**20 59**	
38	**Soignies**				**19 25**						**20 00**		**20 25**							**21 00**	
44	**Braine-le-Comte** ○				**19 29**						**20 05**		**20 29**							**21 05**	
44	**Braine-le-Comte**				**19 31**	19 34		**19 57**			**20 07**		**20 31**	20 34		**20 57**				**21 07**	
50	Hennuyères					19 39								20 39							
55	**Tubize**					19 44		**20 05**						20 44		**21 05**					
58	Lembeek					19 47								20 47							
60	**Halle** ○				**19 41**	19 50		**20 09**					**20 41**	20 50		**21 09**					
60	**Halle**	**19 20**			**19 42**	19 51		**20 10**				**20 20**	**20 42**	20 51		**21 10**					**21 20**
63	Buizingen					19 56								20 56							
65	Lot					19 59								20 59							
69	Ruisbroek					20 03								21 03							
71	Forest-Midi/Vorst-Zuid					20 08								21 08							
78	**Bruxelles-Brussel** **Midi/Zuid** ○	**19 32**	**19 50**		**19 54**	20 12	**20 20**	**20 20**			**20 26**	**20 33**	**20 54**	21 12	**21 20**	**21 20**				**21 26**	**21 32**
	Centr. ○	**19 37**			**20 00**	20 18		**20 25**			**20 31**	**20 37**	**21 00**	21 18		**21 25**				**21 31**	**21 37**
	Nord/Noord ○	[2] **19 41**			[3] **20 04**	[4] 20 22	[1]	[7] **20 29**			[1] **20 35**	[2] **20 41**	[3] **21 04**	[4] 21 22	[10]	[7] **21 29**				[2] **21 35**	[2] **21 41**
25	*Schaerbeek/Schaarbeek* ○	**19 48**			**20 12**	*20 40*		*20 40*			*20 48*	**20 48**	**21 12**	*21 40*		*21 40*				*21 48*	**21 48**
36c	*Brussel-Nationaal-Luchth.* ○	*20 08*			**20 28**	*20 56*		*20 56*			*20 56*	*21 08*	**21 28**	*21 56*		*21 56*				*21 56*	*22 08*
25	*Mechelen* ○	*20 08*			*20 34*	20 39		*20 58*			*21 08*	*21 08*	*21 34*	21 39		*21 58*				*22 08*	*22 08*
25	*Antwerpen-Berchem* ○	*20 25*			*21 02*	*21 05*		*21 25*			*21 25*	*21 25*	*22 02*	*22 05*	**22 04**	*22 25*				*22 25*	*22 25*
25	*Antwerpen-Centraal* ○	*20 44*			*21 06*	*21 09*						*21 44*	*22 06*	*22 09*							*22 44*

[1] Voir tableaux 36, 37.
[2] Voir tableau 36.
[3] Voir tableaux 36, 36c.
[4] Voir tableaux 25, 15.
[5] Billet Thalys obligatoire.
[6] Voir tableau 92.
[7] Voir tableau 161.
[8] Le 31 déc 1999: ne circule pas entre Bruxelles-Midi et Amsterdam.
[9] Voir tableaux 25, 12, 50a.
[10] Voir tableau 25.
[11] Voir tableaux 118, 130.

[1] Zie verder tabellen 36, 37.
[2] Zie verder tabel 36.
[3] Zie verder tabellen 36, 36c.
[4] Zie verder tabellen 25, 15.
[5] Thalys vervoerbewijs verplicht.
[6] Zie verder tabel 92.
[7] Zie verder tabel 161.
[8] Op 31 dec 1999: rijdt niet tussen Brussel-Zuid en Amsterdam.
[9] Zie verder tabellen 25, 12, 50a.
[10] Zie verder tabel 25.
[11] Zie verder tabellen 118, 130.

96

96

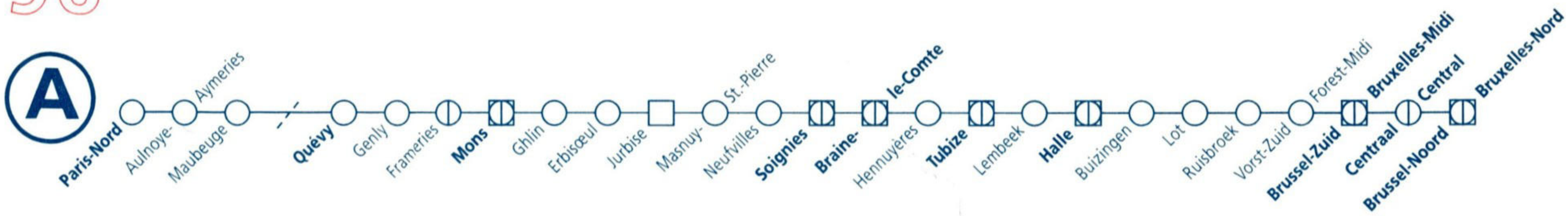

tab km			L 5745	IR j 3720	L 3421	9365	IR l 3921	L 4091	L 4192	IC F 1721	IR d 3021	IR j 3721	L 3422	9369	IR l 3922	L 4092	IC F 1722	IR d 3022
	Paris-Nord					8								8 7				
	Aulnoye Aymeries		20 36			**20 55**								**21 55**				
	Maubeuge																	
0	**Quévy**			**20 53**								**21 51**						
6	Genly			**20 58**								**21 56**						
7	Frameries			**21 01**								**22 00**						
14	**Mons**	○	21 01	**21 06**								**22 05**						
14	**Mons**			**21 07**				21 31	21 40	**21 45**		**22 07**				22 32	**22 45**	
19	Ghlin							21 36								22 37		
22	Erbisœul							21 39								22 40		
25	Jurbise	○		**21 15**				21 42	5 21 49			**22 15**				22 43		
25	Jurbise			**21 16**				21 43				**22 16**				22 44		
29	Masnuy-Saint-Pierre							21 46								22 47		
33	Neufvilles							21 50								22 51		
38	**Soignies**	○		**21 24**				21 54		**21 59**		**22 24**				22 55	**22 59**	
38	**Soignies**			**21 25**						**22 00**		**22 25**				22 56	**23 00**	
44	**Braine-le-Comte**	○		**21 29**						**22 05**		**22 29**				23 00	**23 05**	
44	**Braine-le-Comte**			**21 31**	21 34		**21 57**			**22 07**		**22 31**	22 34		**22 57**		**23 07**	
50	Hennuyères				21 39								22 39					
55	**Tubize**				21 44		**22 05**						22 44		**23 05**			
58	Lembeek				21 47								22 47					
60	**Halle**	○		**21 41**	21 50		**22 09**					**22 41**	22 50		**23 09**			
60	**Halle**			**21 42**	21 51		**22 10**				**22 20**	**22 42**	22 51		**23 10**			**23 20**
63	Buizingen				21 56								22 56					
65	Lot				21 59								22 59					
69	Ruisbroek				22 03								23 03					
71	Forest-Midi/Vorst-Zuid				22 08								23 08					
78	**Bruxelles-** **Midi/Zuid**	○		**21 54**	22 12	**22 20**	**22 20**			**22 26**	**22 32**	**22 54**	23 12	**23 20**	**23 20**		**23 26**	**23 32**
	Brussel **Centr.**	○		**22 00**	22 18		**22 25**			**22 31**	**22 37**	**23 00**	23 18		**23 25**		**23 31**	**23 37**
	Nord/Noord	○		1 **22 04**	2 22 22		4 **22 29**			6 **22 35**	6 **22 41**	1 **23 04**	23 22		**23 29**		**23 35**	6 **23 41**
25	*Schaerbeek/Schaarbeek*	○		**22 12**	*22 40*		*22 40*			*22 48*	**22 48**	**23 12**	*23 40*		*23 40*		*23 48*	**23 48**
36c	*Brussel-Nationaal-Luchth.*	○		**22 28**	*22 56*		*22 56*			*22 56*	*23 08*	**23 28**						
25	*Mechelen*	○		*22 34*	22 39		*22 58*			*23 08*	*23 08*		*23 58*		*23 58*		*0 09*	*0 09*
25	*Antwerpen-Berchem*	○		*23 02*	*23 05*		*23 25*			*23 25*	*23 25*				*0 25*		*0 25*	*0 25*
25	*Antwerpen-Centraal*	○		*23 06*	*23 09*						*23 44*		*0 37*		*0 37*			

[1] Voir tableaux 36, 36c.
[2] Voir tableaux 25, 15.
[3] Billet Thalys obligatoire.
[4] Voir tableau 161.
[5] Voir tableau 92.
[6] Voir tableau 36.
[7] Ne circule pas les 12 nov et 31 déc 1999.

[1] Zie verder tabellen 36, 36c.
[2] Zie verder tabellen 25, 15.
[3] Thalys vervoerbewijs verplicht.
[4] Zie verder tabel 161.
[5] Zie verder tabel 92.
[6] Zie verder tabel 36.
[7] Rijdt niet op 12 nov en op 31 dec 1999.

CAMBRON-CASTEAU

Parc Paradisio

B-Excursion 130

97

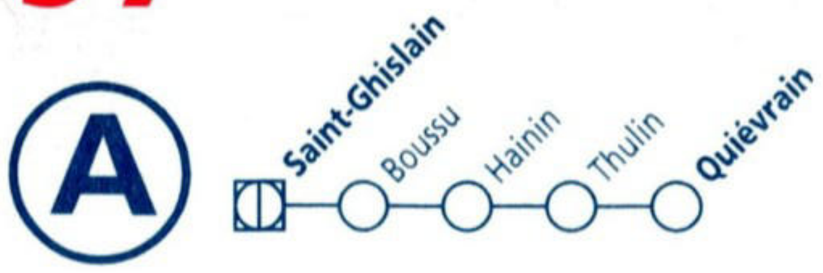

tab km		IC F 1724	IC F 1725	IC F 1726	IC F 1727	P 7865	IC F 1728	IC F 1729	IC F 1730	IC F 1731	IC F 1732	P 7564 ③ ●	IC F 1733	IC F 1734	IC F 1735
78	*Tournai*				*6 26*	*7 20*						12 21			
118	*La Louvière-Sud*		*4 37*	*5 40*	*6 40*		*7 40*	*8 40*	*9 40*	*10 40*	*11 40*		*12 40*		*14 40*
96	*Bruxelles-Brussel* Nord/Noord			5 25	6 25		7 25	8 25	9 25	10 25	11 25		12 25	13 25	14 25
96	*Bruxelles-Brussel* Centr.			5 29	6 29		7 29	8 29	9 29	10 29	11 29		12 29	13 29	14 29
96	*Bruxelles-Brussel* Midi/Zuid			5 34	6 34		7 34	8 34	9 34	10 34	11 34		12 34	13 34	14 34
78	*Mons*		*4 59*	6 17	7 17	7 38	8 17	9 17	10 17	11 17	12 17	*12 38*	13 17	14 17	15 17
0	**Saint-Ghislain**	4 31	5 31	6 31	7 31	8 00	8 31	9 31	10 31	11 31	12 31	13 00	13 31	14 43	15 31
2	Boussu	4 34	5 34	6 34	7 34	8 03	8 34	9 34	10 34	11 34	12 34	13 03	13 34	14 46	15 34
4	Hainin	4 37	5 37	6 37	7 37	8 06	8 37	9 37	10 37	11 37	12 37	13 06	13 37	14 49	15 37
6	Thulin	4 40	5 40	6 40	7 40	8 09	8 40	9 40	10 40	11 40	12 40	13 09	13 40	14 52	15 40
11	**Quiévrain** ○	4 45	5 45	6 45	7 45	8 14	8 45	9 45	10 45	11 45	12 45	13 14	13 45	14 57	15 45

tab km		IC F 1736	P 8861 ▲	IC F 1737	P 8863	IC F 1738	IC F 1739	IC F 1740	IC F 1741	IC F 1742
78	*Tournai*		*16 17*	*16 31*	*17 17*					
118	*La Louvière-Sud*	*15 40*		*16 40*		*17 40*	*18 40*	*19 40*	*20 40*	*21 40*
96	*Bruxelles-Brussel* Nord/Noord	15 25		16 25	*16 36*	17 25	18 25	19 25	20 25	21 25
96	*Bruxelles-Brussel* Centr.	15 29		16 29	*16 40*	17 29	18 29	19 29	20 29	21 29
96	*Bruxelles-Brussel* Midi/Zuid	15 34		16 34	*16 46*	17 34	18 34	19 34	20 34	21 34
78	*Mons*	16 17	16 44	17 17	17 44	18 17	19 17	20 17	21 17	22 17
0	**Saint-Ghislain**	16 31	16 56	17 31	17 56	18 31	19 31	20 31	21 31	22 31
2	Boussu	16 34	16 59	17 34	17 59	18 34	19 34	20 34	21 34	22 34
4	Hainin	16 37	17 02	17 37	18 02	18 37	19 37	20 37	21 37	22 37
6	Thulin	16 40	17 05	17 40	18 05	18 40	19 40	20 40	21 40	22 40
11	**Quiévrain** ○	16 45	17 10	17 45	18 10	18 45	19 45	20 45	21 45	22 45

97



tab km			IC F 1705	P 7800	IC F 1706	P 7862	IC F 1707	P 7864 ▲	IC F 1708	IC F 1709	IC F 1710	IC F 1711	IC F 1712	IC F 1713	IC F 1714	IC F 1715
0	**Quiévrain**		**5 15**	5 51	**6 15**	6 46	**7 15**	7 46	**8 15**	**9 15**	**10 15**	**11 15**	**12 15**	**13 15**	**14 15**	**15 15**
5	Thulin		**5 20**	5 56	**6 20**	6 51	**7 20**	7 51	**8 20**	**9 20**	**10 20**	**11 20**	**12 20**	**13 20**	**14 20**	**15 20**
7	Hainin		**5 23**	5 59	**6 23**	6 54	**7 23**	7 54	**8 23**	**9 23**	**10 23**	**11 23**	**12 23**	**13 23**	**14 23**	**15 23**
9	Boussu		**5 26**	6 02	**6 26**	6 57	**7 26**	7 57	**8 26**	**9 26**	**10 26**	**11 26**	**12 26**	**13 26**	**14 26**	**15 26**
11	**Saint-Ghislain**	○	[1] **5 29**	[2] 6 05	[3] **6 29**	[4] 7 00	[1] **7 29**	[4] 8 00	[3] **8 29**	[1] **9 29**	[3] **10 29**	[1] **11 29**	[3] **12 29**	[1] **13 29**	[3] **14 29**	[1] **15 29**
78	*Mons*	○	**5 43**	6 19	**6 43**	7 12	**7 43**	8 14	**8 43**	**9 43**	**10 43**	**11 43**	**12 43**	**13 43**	**14 43**	**15 43**
96	*Bruxelles-Brussel* *Midi/Zuid*	○	**6 26**	7 19	**7 26**	*8 17*	**8 26**		**9 26**	**10 26**	**11 26**	**12 26**	**13 26**	**14 26**	**15 26**	**16 26**
96	*Bruxelles-Brussel* *Centr.*	○	**6 31**	7 26	**7 31**	*8 26*	**8 31**		**9 31**	**10 31**	**11 31**	**12 31**	**13 31**	**14 31**	**15 31**	**16 31**
96	*Bruxelles-Brussel* *Nord/Noord*	○	**6 35**	7 31	**7 35**	*8 32*	**8 35**		**9 35**	**10 35**	**11 35**	**12 35**	**13 35**	**14 35**	**15 35**	**16 35**
118	*La Louvière-Sud*	○	*6 20*		*7 20*		*8 20*		*9 20*	*10 20*	*11 20*	*12 23*	*13 20*	*14 20*	*15 20*	*16 20*
78	*Tournai*	○		*6 43*	*7 29*	*7 43*		*8 43*								

tab km			IC F 1716	IC F 1717	IC F 1718	IC F 1719	IC F 1720	IC F 1721	IC F 1722	IC F 1723
0	**Quiévrain**		**16 15**	**17 15**	**18 15**	**19 15**	**20 15**	**21 15**	**22 15**	**23 15**
5	Thulin		**16 20**	**17 20**	**18 20**	**19 20**	**20 20**	**21 20**	**22 20**	**23 20**
7	Hainin		**16 23**	**17 23**	**18 23**	**19 23**	**20 23**	**21 23**	**22 23**	**23 23**
9	Boussu		**16 26**	**17 26**	**18 26**	**19 26**	**20 26**	**21 26**	**22 26**	**23 26**
11	**Saint-Ghislain**	○	[1] **16 29**	[1] **17 29**	[3] **18 29**	[1] **19 29**	[3] **20 29**	[3] **21 29**	[2] **22 29**	**23 29**
78	*Mons*	○	**16 43**	**17 43**	**18 43**	**19 43**	**20 43**	**21 43**	**22 43**	
96	*Bruxelles-Brussel* *Midi/Zuid*	○	**17 26**	**18 26**	**19 26**	**20 26**	**21 26**	**22 26**	**23 26**	
96	*Bruxelles-Brussel* *Centr.*	○	**17 31**	**18 31**	**19 31**	**20 31**	**21 31**	**22 31**	**23 31**	
96	*Bruxelles-Brussel* *Nord/Noord*	○	**17 35**	**18 35**	**19 35**	**20 35**	**21 35**	**22 35**	**23 35**	
118	*La Louvière-Sud*	○	*17 20*	*18 20*	*19 20*	*20 20*	*21 20*	*22 20*		
78	*Tournai*	○	*17 29*	*18 32*					*23 15*	

[1] Voir tableaux 78, 96, 36, 37.
[2] Voir tableaux 78, 96.
[3] Voir tableaux 78, 96, 36.
[4] Voir tableau 78.

[1] Zie verder tabellen 78, 96, 36, 37.
[2] Zie verder tabellen 78, 96.
[3] Zie verder tabellen 78, 96, 36.
[4] Zie verder tabel 78.

108

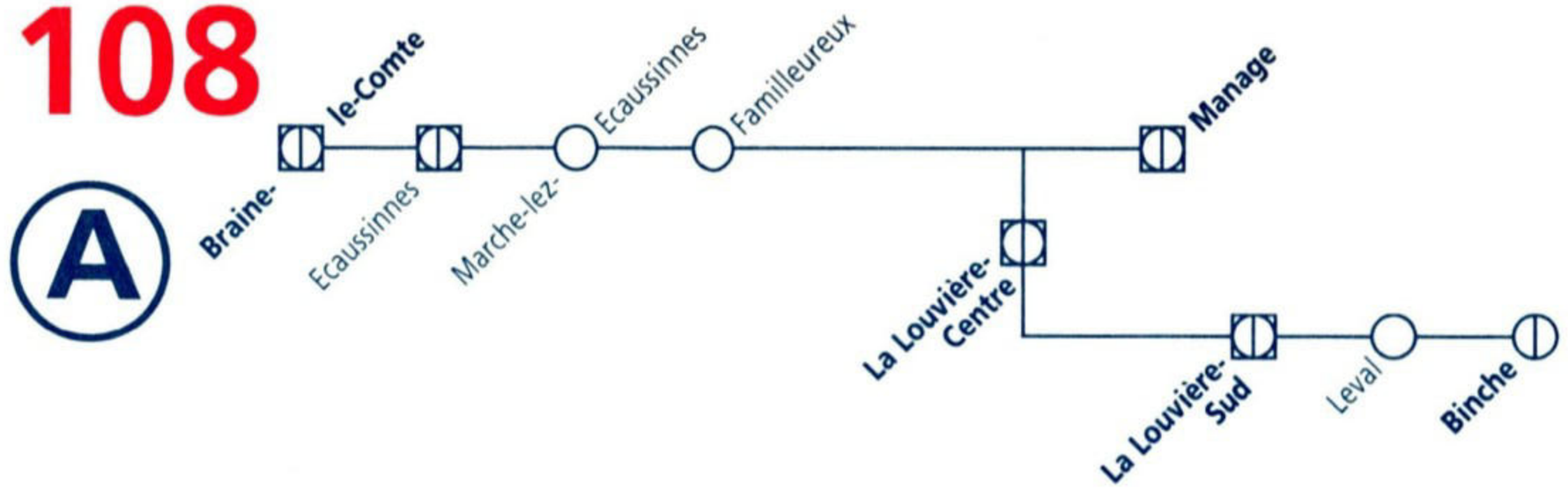

108

tab km			L 3424	L 3425	IR I 3926	L 3426	P 7773 ▲	IR I 3927	L 3427	IR I 3928	L 3428	IR I 3929	L 3429	IR I 3930	L 3430	IR I 3931	L 3431	IR I 3932	L 3432	IR I 3933	P 7897 ③ ●	L 3433
36c	*Brussel-Nationaal-Luchth.*					*5 32*			*6 28*		*7 31*		*8 27*		*9 32*		*10 32*		*11 32*			*12 32*
96	*Schaerbeek/Schaarbeek*					*5 48*			*6 43*		*7 46*		*8 43*		*9 48*		*10 48*		*11 48*		*11 57*	*12 48*
96	*Bruxelles-Brussel* Nord/Noord			*4 56*	**5 31**	*5 56*		**6 31**	*6 52*	**7 31**	*7 56*	**8 31**	*8 50*	**9 31**	*9 56*	**10 31**	*10 56*	**11 31**	*11 56*	**12 31**	*12 31*	*12 56*
96	*Bruxelles-Brussel* Centr.			*5 00*	**5 35**	*6 00*		**6 35**	*6 56*	**7 35**	*8 00*	**8 35**	*8 54*	**9 35**	*10 00*	**10 35**	*11 00*	**11 35**	*12 00*	**12 35**	*12 35*	*13 00*
96	*Bruxelles-Brussel* Midi/Zuid			*5 06*	**5 40**	*6 06*		**6 40**	*7 06*	**7 40**	*8 06*	**8 40**	*9 06*	**9 40**	*10 06*	**10 40**	*11 06*	**11 40**	*12 06*	**12 40**	*12 40*	*13 06*
96	*Halle*			*5 19*	**5 51**	*6 19*		**6 51**	*7 17*	**7 51**	*8 19*	**8 51**	*9 19*	**9 51**	*10 19*	**10 51**	*11 19*	**11 51**	*12 19*	**12 51**	*12 51*	*13 19*
0	**Braine-le-Comte**		4 36	5 36	**6 04**	6 36		**7 04**	7 36	**8 04**	8 36	**9 04**	9 36	**10 04**	10 36	**11 04**	11 36	**12 04**	12 36	**13 04**	13 12	13 36
5	Ecaussinnes		4 41	5 41	**6 10**	6 41		**7 10**	7 41	**8 10**	8 41	**9 10**	9 41	**10 10**	10 41	**11 10**	11 41	**12 10**	12 41	**13 10**	13 17	13 41
8	Marche-lez-Ecaussinnes		4 44	5 44	|	6 44		|	7 44	|	8 44	|	9 44	|	10 44	|	11 44	|	12 44	|	13 20	13 44
12	Familleureux		4 47	5 47	|	6 47		|	7 47	|	8 47	|	9 47	|	10 47	|	11 47	|	12 47	|	13 23	13 47
14	**Manage**	○	4 50	5 50	|	6 50		|	7 50	|	8 50	|	9 50	|	10 50	|	11 50	|	12 50	|	13 26	13 50
117	*Luttre*	○	*5 15*	*6 13*		*7 14*			*8 14*		*9 15*		*10 15*		*11 15*		*12 15*		*13 15*			*14 15*
117	*Charleroi-Sud*	○	*5 31*	*6 34*		*7 34*			*8 34*		*9 34*		*10 34*		*11 34*		*12 34*		*13 34*			*14 34*
0	**Manage**						7 03															
7	**La Louvière-Centre**	○			**6 21**		7 11	**7 21**		**8 21**		**9 21**		**10 21**		**11 21**		**12 21**		**13 21**		
7	**La Louvière-Centre**				**6 23**			**7 23**		**8 23**		**9 23**		**10 23**		**11 23**		**12 23**		**13 23**		
9	**La Louvière-Sud**	○			**6 26**			**7 26**		**8 26**		**9 26**		**10 26**		**11 26**		**12 26**		**13 26**		
9	**La Louvière-Sud**				**6 28**			**7 28**		**8 28**		**9 28**		**10 28**		**11 28**		**12 28**		**13 28**		
15	Leval				**6 35**			**7 35**		**8 35**		**9 35**		**10 35**		**11 35**		**12 35**		**13 35**		
19	**Binche**	○			**6 40**			**7 40**		**8 40**		**9 40**		**10 40**		**11 40**		**12 40**		**13 40**		

LA LOUVIERE

B-Excursion 157

Les Ascenseurs Hydrauliques pour bateaux

tab km		IR I 3934	L 3434	IR I 3935	L 3435	IR I 3936	P 8770 ▲	L 3436	IR I 3937	P 8771 ▲	L 3437	P 8741	IR I 3938	P 8772 ▲	L 3438	IR I 3939	L 3439	IR I 3940	L 3440	IR I 3941	L 3441
36c	*Brussel-Nationaal-Luchth.*		*13 32*		*14 32*			*15 32*			*16 32*	*16 32*			*17 32*		*18 32*		*19 32*		*20 32*
96	*Schaerbeek/Schaarbeek*		*13 48*		*14 48*			*15 48*	*16 08*	*16 08*	*16 48*	16 57	*17 02*	*17 27*	*17 48*		*18 48*		*19 48*		*20 48*
96	*Bruxelles-Nord/Noord*	**13 31**	*13 56*	**14 31**	*14 56*	**15 31**	*15 31*	*15 56*	**16 31**	*16 31*	*16 56*	17 03	**17 31**	*17 34*	*17 56*	**18 32**	*18 56*	**19 31**	*19 56*	**20 31**	*20 56*
96	*Bruxelles-Centr.*	**13 35**	*14 00*	**14 35**	*15 00*	**15 35**	*15 35*	*16 00*	**16 35**	*16 35*	*17 00*	17 07	**17 35**	*17 38*	*18 00*	**18 36**	*19 00*	**19 35**	*20 00*	**20 35**	*21 00*
96	*Brussel-Midi/Zuid*	**13 40**	*14 06*	**14 40**	*15 06*	**15 40**	*15 40*	*16 06*	**16 40**	*16 40*	*17 06*	17 12	**17 40**	*17 43*	*18 06*	**18 40**	*19 06*	**19 40**	*20 06*	**20 40**	*21 06*
96	*Halle*	**13 51**	*14 19*	**14 51**	*15 19*	**15 51**	*15 51*	*16 19*	**16 51**	*16 51*	*17 19*	*17 19*	**17 51**	*17 51*	*18 19*	**18 51**	*19 19*	**19 51**	*20 19*	**20 51**	*21 19*
0	**Braine-le-Comte**	**14 04**	14 36	**15 04**	15 36	**16 04**	16 12	16 36	**17 04**	17 12	17 36	17 41	**18 04**	18 12	18 36	**19 04**	19 36	**20 04**	20 36	**21 04**	21 36
5	Ecaussinnes	**14 10**	14 41	**15 10**	15 41	**16 10**	16 17	16 41	**17 10**	17 17	17 41	17 46	**18 10**	18 17	18 41	**19 10**	19 41	**20 10**	20 41	**21 10**	21 41
8	Marche-lez-Ecaussinnes	|	14 44	|	15 44	|	16 20	16 44	|	17 20	17 44	|	|	18 20	18 44	|	19 44	|	20 44	|	21 44
12	Familleureux	|	14 47	|	15 47	|	16 23	16 47	|	17 23	17 47	|	|	18 23	18 47	|	19 47	|	20 47	|	21 47
14	**Manage** ○		14 50		15 50		16 26	16 50		17 26	17 50			18 26	18 50		19 50		20 50		21 50
117	*Luttre* ○		*15 15*		*16 15*			*17 15*			*18 15*				*19 15*		*20 15*		*21 15*		*22 15*
117	*Charleroi-Sud* ○		*15 34*		*16 34*			*17 34*			*18 34*				*19 34*		*20 34*		*21 34*		*22 34*
0	**Manage**																				
7	**La Louvière-Centre** ○	**14 21**		**15 21**		**16 21**			**17 21**			17 58	**18 21**			**19 21**		**20 21**		**21 21**	
7	**La Louvière-Centre**	**14 23**		**15 23**		**16 23**			**17 23**			18 00	**18 23**			**19 23**		**20 23**		**21 23**	
9	**La Louvière-Sud** ○	**14 26**		**15 26**		**16 26**			**17 26**			18 04	**18 26**			**19 26**		**20 26**		**21 26**	
9	**La Louvière-Sud**	**14 28**		**15 28**		**16 28**			**17 28**			18 06	**18 28**			**19 28**		**20 28**		**21 28**	
15	Leval	**14 35**		**15 35**		**16 35**			**17 35**			18 12	**18 35**			**19 35**		**20 35**		**21 35**	
19	**Binche** ○	**14 40**		**15 40**		**16 40**			**17 40**			18 17	**18 40**			**19 40**		**20 40**		**21 40**	

Voir tableaux 118, 78.

Zie verder tabellen 118, 78.

RAILFLEX... **Le train à temps partiel**

108

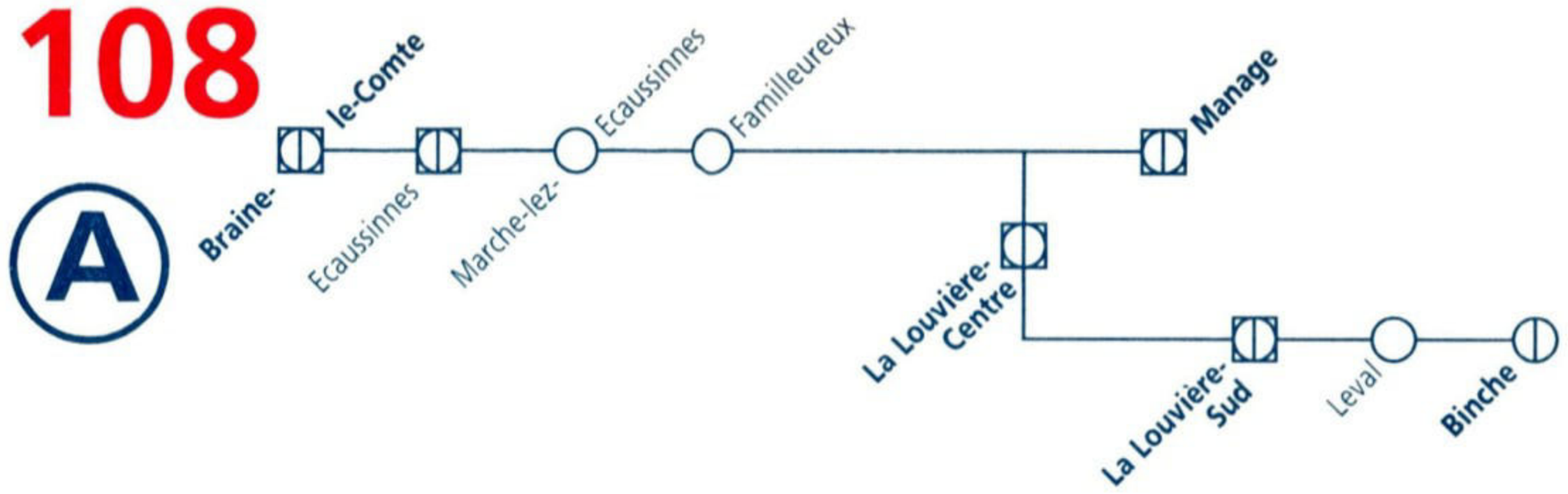

tab km			IR I 3942	L 3442	IR I 3943	L 3443			
36c	*Brussel-Nationaal-Luchth.*			*21 32*					
96	*Schaerbeek/Schaarbeek*			*21 48*					
96	*Bruxelles-Brussel Nord/Noord*		**21 31**	*21 56*	**22 31**	22 38			
96	*Bruxelles-Brussel Centr.*		**21 35**	*22 00*	**22 35**	22 42			
96	*Bruxelles-Brussel Midi/Zuid*		**21 40**	*22 06*	**22 40**	22 48			
96	*Halle*		**21 51**	*22 19*	**22 51**	23 10			
0	**Braine-le-Comte**		**22 04**	22 36	**23 04**	23 36			
5	Ecaussinnes		**22 10**	22 41	**23 10**	23 41			
8	Marche-lez-Ecaussinnes			22 44	**23 13**	23 44			
12	Familleureux			22 47	**23 16**	23 47			
14	**Manage**	○		22 50	**23 19**	23 50			
117	*Luttre*	○		*23 15*					
117	*Charleroi-Sud*	○		*23 34*					
0	**Manage**				**23 24**				
7	**La Louvière-Centre**	○	**22 21**		**23 31**				
7	**La Louvière-Centre**		**22 23**		**23 33**				
9	**La Louvière-Sud**	○	**22 26**		**23 36**				
9	**La Louvière-Sud**		**22 28**		**23 38**				
15	Leval		**22 35**		**23 45**				
19	**Binche**	○	**22 40**		**23 50**				

CHARLEROI - MONS - TOURNAI → LA PANNE

train direct tous les jours en période touristique

108

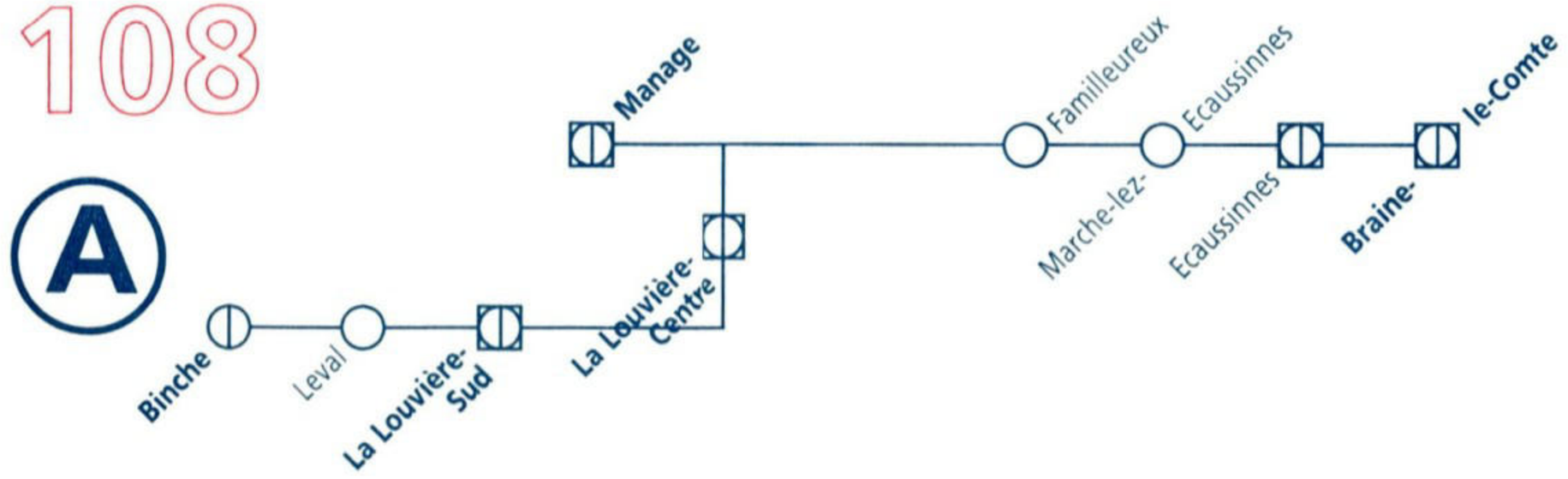

tab km			L 3405	IR I 3905	L 3406	P 7771 ▲	IR I 3906	L 3407	P 7741	P 7772 ▲	IR I 3907	L 3408	IR I 3908	L 3409	IR I 3909	L 3410	IR I 3910	L 3411	IR I 3911	L 3412	IR I 3912	L 3413
0	**Binche**	○		**5 20**			**6 20**		6 56		**7 20**		**8 20**		**9 20**		**10 20**		**11 20**		**12 20**	
4	Leval			**5 25**			**6 25**		7 01		**7 25**		**8 25**		**9 25**		**10 25**		**11 25**		**12 25**	
10	**La Louvière-Sud**	○		**5 32**			**6 32**		7 08		**7 32**		**8 32**		**9 32**		**10 32**		**11 32**		**12 32**	
10	**La Louvière-Sud**			**5 34**			**6 34**		7 10		**7 34**		**8 34**		**9 34**		**10 34**		**11 34**		**12 34**	
12	**La Louvière-Centre**	○		**5 37**			**6 37**		7 14		**7 37**		**8 37**		**9 37**		**10 37**		**11 37**		**12 37**	
12	**La Louvière-Centre**			**5 39**			**6 39**		7 16		**7 39**		**8 39**		**9 39**		**10 39**		**11 39**		**12 39**	
19	**Manage**	○																				
117	*Charleroi-Sud*		*4 26*		*5 26*			*6 26*				*7 26*		*8 26*		*9 26*		*10 26*		*11 26*		*12 26*
117	*Luttre*		*4 45*		*5 45*			*6 45*		*7 03*		*7 45*		*8 45*		*9 45*		*10 45*		*11 45*		*12 45*
0	**Manage**		5 10		6 10	6 31		7 10		7 34		8 10		9 10		10 10		11 10		12 10		13 10
2	Familleureux		5 13	|	6 13	6 34	|	7 13	|	7 37	|	8 13	|	9 13	|	10 13	|	11 13	|	12 13	|	13 13
6	Marche-lez-Ecaussinnes		5 16	|	6 16	6 37	|	7 16	|	7 40	|	8 16	|	9 16	|	10 16	|	11 16	|	12 16	|	13 16
9	Ecaussinnes		5 19	**5 51**	6 19	6 40	**6 51**	7 19	7 27	7 43	**7 51**	8 19	**8 51**	9 19	**9 51**	10 19	**10 51**	11 19	**11 51**	12 19	**12 51**	13 19
14	**Braine-le-Comte**	○	[1] 5 24	[2] **5 56**	[1] 6 24	6 46	[2] **6 56**	[1] 7 24	[3] 7 32	7 48	[2] **7 56**	[1] 8 24	[2] **8 56**	[1] 9 24	[2] **9 56**	[1] 10 24	[2] **10 56**	[1] 11 24	[2] **11 56**	[1] 12 24	[2] **12 56**	[1] 13 24
96	*Halle*	○	*5 41*	**6 09**	*6 41*	*7 09*	**7 09**	*7 41*	7 49	*8 09*	**8 09**	*8 41*	**9 09**	*9 41*	**10 09**	*10 41*	**11 09**	*11 41*	**12 09**	*12 41*	**13 09**	*13 41*
96	*Bruxelles-Brussel Midi/Zuid*	○	*5 54*	**6 20**	*6 54*	*7 19*	**7 20**	*7 54*	8 02	*8 17*	**8 20**	*8 54*	**9 20**	*9 54*	**10 20**	*10 54*	**11 20**	*11 54*	**12 20**	*12 54*	**13 20**	*13 54*
96	*Bruxelles-Brussel Centr.*	○	*6 00*	**6 25**	*7 00*	*7 25*	**7 25**	*8 00*	8 07	*8 25*	**8 25**	*9 00*	**9 25**	*10 00*	**10 25**	*11 00*	**11 25**	*12 00*	**12 25**	*13 00*	**13 25**	*14 00*
96	*Bruxelles-Brussel Nord/Noord*	○	*6 04*	**6 29**	*7 04*	*7 29*	**7 29**	*8 04*	8 11	*8 29*	**8 29**	*9 04*	**9 29**	*10 04*	**10 29**	*11 04*	**11 29**	*12 04*	**12 29**	*13 04*	**13 29**	*14 04*
96	*Schaerbeek/Schaarbeek*	○	*6 12*	*6 59*	*7 13*	*7 38*		*8 12*	8 18			*9 12*		*10 12*		*11 12*		*12 12*		*13 12*		*14 12*
36c	*Brussel-Nationaal-Luchth.*	○	*6 28*		*7 28*			*8 28*				*9 28*		*10 28*		*11 28*		*12 28*		*13 28*		*14 28*

[1] Voir tableaux 96, 25, 15.
[2] Voir tableaux 96, 161.
[3] Voir tableau 96.

[1] Zie verder tabellen 96, 25, 15.
[2] Zie verder tabellen 96, 161.
[3] Zie verder tabel 96.

LA LOUVIERE

Hydraulische scheepsliften

108

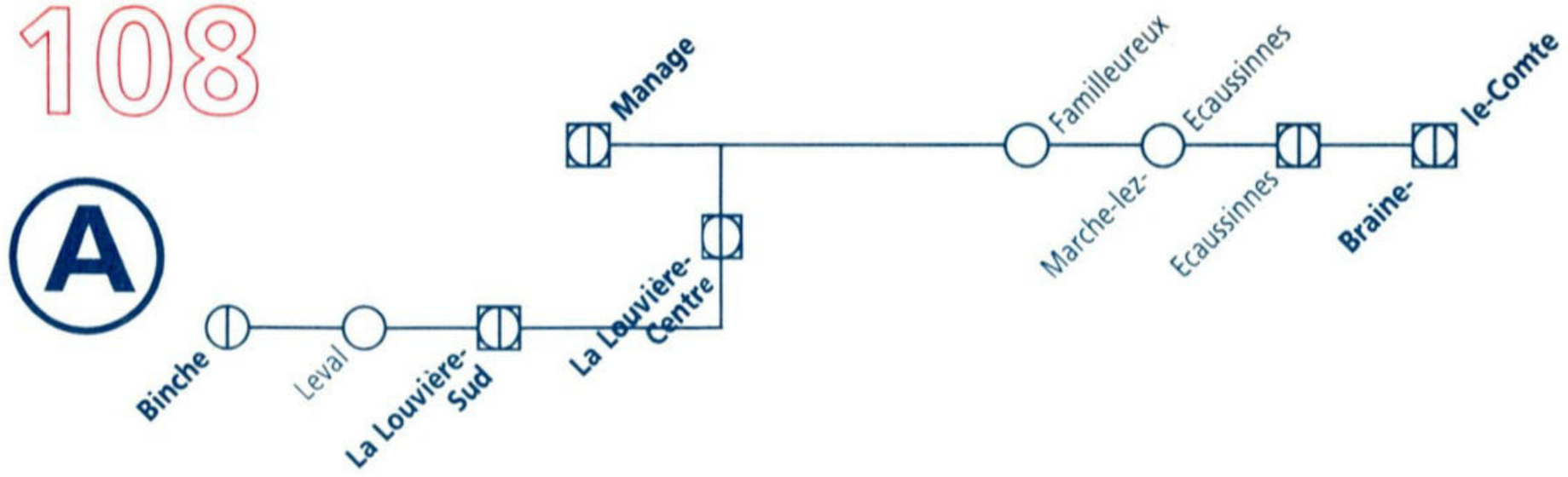

tab km		IR I 3913	L 3414	IR I 3914	L 3415	IR I 3915	L 3416	IR I 3916	L 3417	IR I 3917	L 3418	IR I 3918	L 3419	IR I 3919	L 3420	IR I 3920	L 3421	IR I 3921	L 3422	IR I 3922	
0	**Binche**	**13 20**		**14 20**		**15 20**		**16 20**		**17 20**		**18 20**		**19 20**		**20 20**		**21 20**		**22 20**	
4	Leval	**13 25**		**14 25**		**15 25**		**16 25**		**17 25**		**18 25**		**19 25**		**20 25**		**21 25**		**22 25**	
10	**La Louvière-Sud** ○	**13 32**		**14 32**		**15 32**		**16 32**		**17 32**		**18 32**		**19 32**		**20 32**		**21 32**		**22 32**	
10	**La Louvière-Sud**	**13 34**		**14 34**		**15 34**		**16 34**		**17 34**		**18 34**		**19 34**		**20 34**		**21 34**		**22 34**	
12	**La Louvière-Centre** ○	**13 37**		**14 37**		**15 37**		**16 37**		**17 37**		**18 37**		**19 37**		**20 37**		**21 37**		**22 37**	
12	**La Louvière-Centre**	**13 39**		**14 39**		**15 39**		**16 39**		**17 39**		**18 39**		**19 39**		**20 39**		**21 39**		**22 39**	
19	**Manage** ○																				
117	*Charleroi-Sud*		*13 26*		*14 26*		*15 26*		*16 26*		*17 26*		*18 26*		*19 26*		*20 26*		*21 26*		
117	*Luttre*		*13 45*		*14 45*		*15 45*		*16 45*		*17 45*		*18 45*		*19 45*		*20 45*		*21 45*		
0	**Manage**		14 10		15 10		16 10		17 10		18 10		19 10		20 10		21 10		22 10		
2	Familleureux		14 13		15 13		16 13		17 13		18 13		19 13		20 13		21 13		22 13		
6	Marche-lez-Ecaussinnes		14 16		15 16		16 16		17 16		18 16		19 16		20 16		21 16		22 16		
9	Ecaussinnes	**13 51**	14 19	**14 51**	15 19	**15 51**	16 19	**16 51**	17 19	**17 51**	18 19	**18 51**	19 19	**19 51**	20 19	**20 51**	21 19	**21 51**	22 19	**22 51**	
14	**Braine-le-Comte** ○	1 **13 56**	2 14 24	1 **14 56**	2 15 24	1 **15 56**	2 16 24	1 **16 56**	2 17 24	1 **17 56**	2 18 24	1 **18 56**	2 19 24	1 **19 56**	2 20 24	1 **20 56**	2 21 24	1 **21 56**	3 22 24	3 **22 56**	
96	*Halle* ○	**14 09**	*14 41*	**15 09**	*15 41*	**16 09**	*16 41*	**17 09**	*17 41*	**18 09**	*18 41*	**19 09**	*19 41*	**20 09**	*20 41*	**21 09**	*21 41*	**22 09**	*22 41*	**23 09**	
96	*Bruxelles-Brussel* { *Midi/Zuid* ○	**14 20**	*14 54*	**15 20**	*15 54*	**16 20**	*16 54*	**17 20**	*17 54*	**18 20**	*18 54*	**19 20**	*19 54*	**20 20**	*20 54*	**21 20**	*21 54*	**22 20**	*22 54*	**23 20**	
96	*Centr.* ○	**14 25**	*15 00*	**15 25**	*16 00*	**16 25**	*17 00*	**17 25**	*18 00*	**18 24**	*19 00*	**19 25**	*20 00*	**20 25**	*21 00*	**21 25**	*22 00*	**22 25**	*23 00*	**23 25**	
96	*Nord/Noord* ○	**14 29**	*15 04*	**15 29**	*16 04*	**16 29**	*17 04*	**17 29**	*18 04*	**18 28**	*19 04*	**19 29**	*20 04*	**20 29**	*21 04*	**21 29**	*22 04*	**22 29**	*23 04*	**23 29**	
96	*Schaerbeek/Schaarbeek* ○		*15 12*		*16 12*	*16 40*	*17 12*		*18 12*		*19 12*		*20 12*		*21 12*		*22 12*		*23 12*		
36c	*Brussel-Nationaal-Luchth.* ○		*15 28*		*16 28*		*17 32*		*18 28*		*19 28*		*20 28*		*21 28*		*22 28*		*23 28*		

B-Excursions **plus de 100 attractions - train compris**

[1] Voir tableaux 96, 161.
[2] Voir tableaux 96, 25, 15.
[3] Voir tableau 96.

[1] Zie verder tabellen 96, 161.
[2] Zie verder tabellen 96, 25, 15.
[3] Zie verder tabel 96.

Je doet wat je wil !
Fais ce que tu veux !

GO PASS

B

117

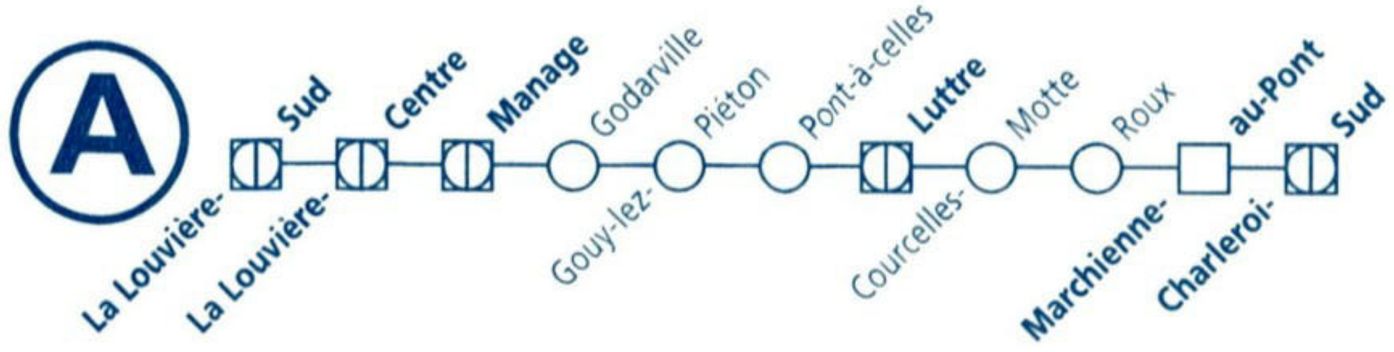

117

tab km			L 4275	L 4276	P 7755	L 4277	P 7778	L 4278	L 4279	L 4280	L 4281	L 4282	L 4283	L 4284	L 4285	L 4286	P 8777 ▲	L 4287	L 4288	L 4289	L 4290	L 4291
118	*Charleroi-Sud*		*4 19*	*5 22*	6 05	*6 22*		*7 22*	*8 22*	*9 22*	*10 22*	*11 22*	*12 22*	*13 22*	*14 22*	*15 22*		*16 22*	*17 22*	*18 22*	*19 22*	*20 22*
78	*Tournai*				*5 10*	*6 03*		*7 03*	*8 03*	*9 03*	*10 03*	*11 03*	*12 03*	*13 03*	*14 03*	*15 03*		*16 03*	*17 03*	*18 03*	*19 03*	*20 03*
118	*Mons*			*5 00*	*6 00*	*6 28*		*7 28*	*8 28*	*9 28*	*10 28*	*11 28*	*12 28*	*13 28*	*14 28*	*15 28*		*16 28*	*17 28*	*18 28*	*19 28*	*20 28*
0	**La Louvière-Sud**		4 47	5 43	6 30	6 46	7 14	7 46	8 47	9 47	10 47	11 47	12 47	13 47	14 47	15 47		16 47	17 47	18 47	19 47	20 47
2	**La Louvière-Centre**	○	4 51	5 47	6 33	6 50	7 18	7 50	8 51	9 51	10 51	11 51	12 51	13 51	14 51	15 51		16 51	17 51	18 51	19 51	20 51
2	**La Louvière-Centre**		4 52	5 48	6 34	6 51	7 19	7 51	8 52	9 52	10 52	11 52	12 52	13 52	14 52	15 52	16 18	16 52	17 52	18 52	19 52	20 52
9	**Manage**	○	5 00	5 56	6 42	6 59	7 27	7 59	9 00	10 00	11 00	12 00	13 00	14 00	15 00	16 00	16 26	17 00	18 00	19 00	20 00	21 00
108	*Braine-le-Comte*		*4 36*	*5 36*		*6 36*		*7 36*	*8 36*	*9 36*	*10 36*	*11 36*	*12 36*	*13 36*	*14 36*	*15 36*		*16 36*	*17 36*	*18 36*	*19 36*	*20 36*
0	**Manage**		5 01	5 57	6 44	7 00	7 29	8 00	9 01	10 01	11 01	12 01	13 01	14 01	15 01	16 01	16 29	17 01	18 01	19 01	20 01	21 01
4	Godarville		5 05	6 01	6 48	7 04	7 33	8 04	9 05	10 05	11 05	12 05	13 05	14 05	15 05	16 05	16 33	17 05	18 05	19 05	20 05	21 05
7	Gouy-lez-Piéton		5 09	6 05	6 52	7 08	7 37	8 08	9 09	10 09	11 09	12 09	13 09	14 09	15 09	16 09	16 37	17 09	18 09	19 09	20 09	21 09
10	Pont-à-Celles		5 12	6 08	6 55	7 11	7 40	8 11	9 12	10 12	11 12	12 12	13 12	14 12	15 12	16 12	16 40	17 12	18 12	19 12	20 12	21 12
12	**Luttre**	○	5 15	6 11	6 58	7 14	7 43	8 14	9 15	10 15	11 15	12 15	13 15	14 15	15 15	16 15	16 43	17 15	18 15	19 15	20 15	21 15
124	*Bruxelles-Brussel* *Midi/Zuid*	○		*6 50*	*7 50*	*7 50*		*8 50*	*9 50*	*10 50*	*11 50*	*12 50*	*13 50*	*14 50*			*17 19*		*18 50*	*19 50*	*20 50*	*21 50*
124	*Centr.*	○		*6 55*	*7 55*	*7 55*		*8 55*	*9 55*	*10 55*	*11 55*	*12 55*	*13 55*	*14 55*			*17 24*		*18 55*	*19 55*	*20 55*	*21 55*
124	*Nord/Noord*	○		*6 59*	*7 59*	*7 59*		*8 59*	*9 59*	*10 59*	*11 59*	*12 59*	*13 59*	*14 59*			*17 28*		*18 59*	*19 59*	*20 59*	*21 59*
12	**Luttre**		5 16	6 18		7 18		8 18	9 18	10 18	11 18	12 18	13 18	14 18	15 18	16 18		17 18	18 18	19 18	20 18	21 18
17	Courcelles-Motte		5 20	6 22		7 22		8 22	9 22	10 22	11 22	12 22	13 22	14 22	15 22	16 22		17 22	18 22	19 22	20 22	21 22
20	Roux		5 23	6 25		7 25		8 25	9 25	10 25	11 25	12 25	13 25	14 25	15 25	16 25		17 25	18 25	19 25	20 25	21 25
23	**Marchienne-au-Pont**		5 27	6 30		7 30		8 30	9 30	10 30	11 30	12 30	13 30	14 30	15 30	16 30		17 30	18 30	19 30	20 30	21 30
27	**Charleroi-Sud**	○	5 31	6 34		7 34		8 34	9 34	10 34	11 34	12 34	13 34	14 34	15 34	16 34		17 34	18 34	19 34	20 34	21 34

CHARLEROI - MONS - TOURNAI → LA PANNE

train direct tous les jours en période touristique

tab km			L 4292	L 4293					
118	*Charleroi-Sud*		*21 22*	*22 22*					
78	*Tournai*		*21 03*	*22 03*					
118	*Mons*		*21 28*	*22 28*					
0	**La Louvière-Sud**		21 47	22 47					
2	**La Louvière-Centre**	○	21 51	22 51					
2	**La Louvière-Centre**		21 52	22 52					
9	**Manage**	○	22 00	23 00					
108	*Braine-le-Comte*		*21 36*	*22 36*					
0	**Manage**		22 01	23 01					
4	Godarville		22 05	23 05					
7	Gouy-lez-Piéton		22 09	23 09					
10	Pont-à-Celles		22 12	23 12					
12	**Luttre**	○	22 15	23 15					
124	*Bruxelles-Brussel* *Midi/Zuid*	○	*22 50*	*0 16*					
124	*Centr.*	○	*22 55*	*0 21*					
124	*Nord/Noord*	○	*22 59*	*0 25*					
12	**Luttre**		22 18	23 18					
17	Courcelles-Motte		22 22	23 22					
20	Roux		22 25	23 25					
23	**Marchienne-au-Pont**		22 30	23 30					
27	**Charleroi-Sud**	○	22 34	23 34					

LA LOUVIERE

Les Ascenseurs Hydrauliques pour bateaux

B-Excursion 157

117

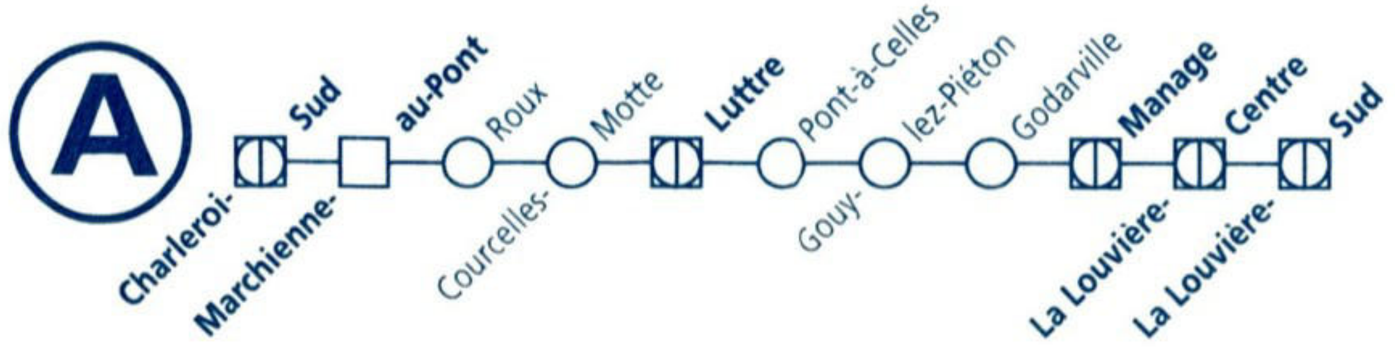

tab km			L 4254	L 4255	L 4256	P 7773	P 7765	P 7774	L 4257	L 4258	L 4259	L 4260	L 4261	L 4262	L 4263	L 4264	L 4265	P 8874	L 4266	P 8778	L 4267	L 4268
						▲	2	●										▲		▲		
0	**Charleroi-Sud**		4 26	5 26	6 26				7 26	8 26	9 26	10 26	11 26	12 26	13 26	14 26	15 26	16 11	16 26		17 26	18 26
4	**Marchienne-au-Pont**		4 31	5 31	6 31				7 31	8 31	9 31	10 31	11 31	12 31	13 31	14 31	15 31	16 16	16 31		17 31	18 31
7	Roux		4 35	5 35	6 35				7 35	8 35	9 35	10 35	11 35	12 35	13 35	14 35	15 35	16 19	16 35		17 35	18 35
10	Courcelles-Motte		4 38	5 38	6 38				7 38	8 38	9 38	10 38	11 38	12 38	13 38	14 38	15 38	16 22	16 38		17 38	18 38
15	**Luttre**	○	4 42	5 42	6 42				7 42	8 42	9 42	10 42	11 42	12 42	13 42	14 42	15 42	16 26	16 42		17 42	18 42
124	*Bruxelles-Brussel*	*Nord/Noord*			*6 01*		*6 01*	*6 32*	*7 00*	*8 01*	*9 01*	*10 01*	*11 01*	*12 01*	*13 01*	*14 01*	*15 01*	*15 32*	*16 00*	*16 32*		*18 00*
124		*Centr.*			*6 05*		*6 05*	*6 36*	*7 04*	*8 05*	*9 05*	*10 05*	*11 05*	*12 05*	*13 05*	*14 05*	*15 05*	*15 36*	*16 04*	*16 36*		*18 04*
124		*Midi/Zuid*			*6 10*		*6 10*	*6 41*	*7 09*	*8 10*	*9 10*	*10 10*	*11 10*	*12 10*	*13 10*	*14 10*	*15 10*	*15 41*	*16 09*	*16 42*		*18 09*
15	**Luttre**		4 45	5 45	6 45		7 03	7 31	7 45	8 45	9 45	10 45	11 45	12 45	13 45	14 45	15 45	16 27	16 45	17 17	17 45	18 45
17	Pont-à-Celles		4 48	5 48	6 48		7 06	7 34	7 48	8 48	9 48	10 48	11 48	12 48	13 48	14 48	15 48	16 31	16 48	17 20	17 48	18 48
20	Gouy-lez-Piéton		4 51	5 51	6 51		7 09	7 37	7 51	8 51	9 51	10 51	11 51	12 51	13 51	14 51	15 51	16 34	16 51	17 23	17 51	18 51
23	Godarville		4 55	5 55	6 55		7 13	7 41	7 55	8 55	9 55	10 55	11 55	12 55	13 55	14 55	15 55	16 38	16 55	17 27	17 55	18 55
27	**Manage**	○	4 59	5 59	6 59		7 17	7 45	7 59	8 59	9 59	10 59	11 59	12 59	13 59	14 59	15 59	16 42	16 59	17 31	17 59	18 59
108	*Braine-le-Comte*	○	*5 24*	*6 24*	*7 24*			*8 24*	*8 24*	*9 24*	*10 24*	*11 24*	*12 24*	*13 24*	*14 24*	*15 24*	*16 24*		*17 24*		*18 24*	*19 24*
0	**Manage**		5 00	6 00	7 00	7 03	7 18	7 47	8 00	9 00	10 00	11 00	12 00	13 00	14 00	15 00	16 00	16 43	17 00	17 33	18 00	19 00
7	**La Louvière-Centre**	○	5 08	6 08	7 08	7 11	7 26	7 55	8 08	9 08	10 08	11 08	12 08	13 08	14 08	15 08	16 08	16 51	17 08	17 41	18 08	19 08
7	**La Louvière-Centre**		5 09	6 09	7 09		7 27		8 09	9 09	10 09	11 09	12 09	13 09	14 09	15 09	16 09		17 09		18 09	19 09
9	**La Louvière-Sud**	○	5 13	6 13	7 13		7 30		8 13	9 13	10 13	11 13	12 13	13 13	14 13	15 13	16 13		17 13		18 13	19 13
118	*Mons*	○		*6 32*	*7 32*	7 39	*8 00*	8 08	*8 32*	*9 32*	*10 32*	*11 32*	*12 32*	*13 32*	*14 32*	*15 32*	*16 32*	17 12	*17 32*		*18 32*	*19 32*
78	*Tournai*	○		*6 57*	*7 57*		*8 43*		*8 57*	*9 57*	*10 57*	*11 57*	*12 57*	*13 57*	*14 57*	*15 57*	*16 57*		*17 57*		*18 57*	*19 57*
118	*Charleroi-Sud*	○	*5 38*	*6 38*	*7 38*		7 55		*8 38*	*9 38*	*10 38*	*11 38*	*12 41*	*13 38*	*14 38*	*15 38*	*16 38*		*17 38*		*18 38*	*19 38*

CFV3V

B-Excursion 141

Mariembourg-Treignes-Mariembourg + Visite du Musée du Train à Vapeur de Treignes

tab km			L 4269	L 4270	L 4271	L 4272	IR I 3943		
0	**Charleroi-Sud**		19 26	20 26	21 26	22 26			
4	**Marchienne-au-Pont**		19 31	20 31	21 31	22 31			
7	Roux		19 35	20 35	21 35	22 35			
10	Courcelles-Motte		19 38	20 38	21 38	22 38			
15	**Luttre**	○	19 42	20 42	21 42	22 42			
124	*Bruxelles-Brussel*	*Nord/Noord*	*19 01*	*20 01*	*21 01*	*22 01*			
124		*Centr.*	*19 05*	*20 05*	*21 05*	*22 05*			
124		*Midi/Zuid*	*19 10*	*20 10*	*21 10*	*22 10*			
15	**Luttre**		19 45	20 45	21 45	22 45			
17	Pont-à-Celles		19 48	20 48	21 48	22 48			
20	Gouy-lez-Piéton		19 51	20 51	21 51	22 51			
23	Godarville		19 55	20 55	21 55	22 55			
27	**Manage**	○	19 59	20 59	21 59	22 59			
108	*Braine-le-Comte*	○	*20 24*	*21 24*	*22 24*				
0	**Manage**		20 00	21 00	22 00	23 00	**23 24**		
7	**La Louvière-Centre**	○	20 08	21 08	22 08	23 08	**23 31**		
7	**La Louvière-Centre**		20 09	21 09	22 09	23 09	**23 33**		
9	**La Louvière-Sud**	○	20 13	21 13	22 13	23 13 [4]	**23 36**		
118	*Mons*	○	*20 32*	*21 32*	*22 32*	*23 32*			
78	*Tournai*	○	*20 57*	*21 57*	*23 15*				
118	*Charleroi-Sud*	○	*20 38*	*21 38*	*22 38*	*23 55*	*23 58*		

[1] Voir tableaux 118, 78.
[2] Continue vers Charleroi-Sud comme train L 4477.
[3] Voir tableau 118.
[4] Voir tableau 108.

[1] Zie verder tabellen 118, 78.
[2] Rijdt verder naar Charleroi-Zuid als trein L 4477.
[3] Zie verder tabel 118.
[4] Zie verder tabel 108.

LA LOUVIERE

Les Ascenseurs Hydrauliques pour bateaux

B-Excursion 157

118

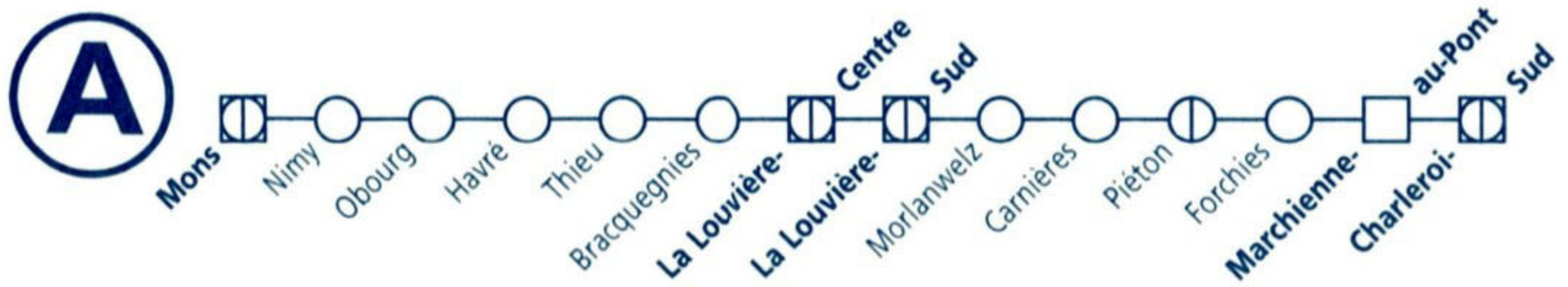

tab km		L 4475	IR k 3825	IR k 3826	L 4476	IC D 905	IR k 3827	L 4477	IC D 906	P 7874	IR k 3828	L 4478	IC D 907	IR k 3829	L 4479	IC D 908	IR k 3830	L 4480	IC D 909	IR k 3831	L 4481
										▲											
96	*Bruxelles-Brussel Nord/Noord*			*4 56*		*5 25*	*5 56*		*6 25*	*6 25*	*6 52*		*7 25*	*7 56*		*8 25*	*8 50*		*9 25*	*9 56*	
96	*Bruxelles-Brussel Centr.*			*5 00*		*5 29*	*6 00*		*6 29*	*6 29*	*6 56*		*7 29*	*8 00*		*8 29*	*8 54*		*9 29*	*10 00*	
96	*Bruxelles-Brussel Midi/Zuid*			*5 06*		*5 34*	*6 06*		*6 34*	*6 34*	*7 06*		*7 34*	*8 06*		*8 34*	*9 06*		*9 34*	*10 06*	
96	*Paris-Nord*																				
92	*Ath*					*5 51*			*6 51*	*6 51*	*7 21*		*7 51*			*8 51*			*9 51*		
78	*Tournai*			**5 10**		**6 03**	**6 13**		**7 03**	*7 03*	**7 16**		**8 03**	**8 17**		**9 03**	**9 17**		**10 03**	**10 17**	
78	*Saint-Ghislain*		*4 26*	**5 47**		*6 07*	**6 43**		*7 08*	*7 08*	**7 47**		*7 58*	**8 47**			**9 47**			**10 47**	
0	**Mons**		**5 00**	**6 00**		**6 28**	**7 00**		**7 28**	7 34	**8 00**		**8 28**	**9 00**		**9 28**	**10 00**		**10 28**	**11 00**	
2	Nimy		**5 03**	**6 03**			**7 03**			7 37	**8 03**			**9 03**			**10 03**			**11 03**	
6	Obourg		**5 07**	**6 07**			**7 07**			7 41	**8 07**			**9 07**			**10 07**			**11 07**	
10	Havré		**5 10**	**6 10**			**7 10**			7 44	**8 10**			**9 10**			**10 10**			**11 10**	
12	Thieu		**5 13**	**6 13**			**7 13**			7 47	**8 13**			**9 13**			**10 13**			**11 13**	
14	Bracquegnies		**5 16**	**6 16**			**7 16**			7 50	**8 16**			**9 16**			**10 16**			**11 16**	
19	**La Louvière-Centre** ○									7 54											
108	*Bruxelles-Brussel Nord/Noord*					*5 31*			*6 31*				*7 31*			*8 31*			*9 31*		*10 31*
108	*Bruxelles-Brussel Centr.*					*5 35*			*6 35*				*7 35*			*8 35*			*9 35*		*10 35*
108	*Bruxelles-Brussel Midi/Zuid*					*5 40*			*6 40*				*7 40*			*8 40*			*9 40*		*10 40*
108	*Halle*					*5 51*			*6 51*				*7 51*			*8 51*			*9 51*		*10 51*
108	*Braine-le-Comte*					*6 04*			*7 04*				*8 04*			*9 04*			*10 04*		*11 04*
0	**La Louvière-Centre**	5 00				6 27			7 27				8 27			9 27			10 27		11 27
2	**La Louvière-Sud** ○	5 03	**5 20**	**6 20**		6 30	**6 40**	**7 20**	7 30	**7 40**		**8 20**	8 30	**8 40**	**9 20**	9 30	**9 40**	**10 20**	10 30	**10 40**	**11 20**	11 30
108	*La Louvière-Centre* ○		*5 33*	*6 33*		*6 37*	*6 50*	*7 33*	*7 37*	*7 50*		*8 37*	*8 37*	*8 51*	*9 33*	*9 37*	*9 51*	*10 33*	*10 37*	*10 51*	*11 33*	*11 37*
2	**La Louvière-Sud**	5 04	**5 21**	**6 21**		6 31	**6 42**	**7 21**	7 31	**7 42**		**8 21**	8 31	**8 42**	**9 21**	9 31	**9 42**	**10 21**	10 31	**10 42**	**11 21**	11 31
7	Morlanwelz	5 08				6 35			7 35				8 35			9 35			10 35			11 35
9	Carnières	5 11				6 38			7 38				8 38			9 38			10 38			11 38
11	Piéton	5 15				6 42			7 42				8 42			9 42			10 42			11 42
14	Forchies	5 18				6 45			7 45				8 45			9 45			10 45			11 45
20	**Marchienne-au-Pont**	5 24	**5 34**	**6 34**		6 51		**7 34**	7 51			**8 34**	8 51		**9 34**	9 51		**10 34**	10 51		**11 34**	11 51
24	**Charleroi-Sud** ○	5 28	**5 38**	**6 38**		6 55	**6 58**	**7 38**	7 55	**7 58**		**8 38**	8 55	**8 58**	**9 38**	9 55	**9 58**	**10 38**	10 55	**10 58**	**11 38**	11 55
130	*Namur* ○		*6 28*	*7 28*		*7 28*	**7 28**	*8 28*	*8 28*	**8 28**		*9 28*	*9 28*	**9 28**	*10 24*	*10 28*	**10 28**	*11 28*	*11 28*	**11 28**	*12 28*	*12 28*
130	*Liège-Guillemins* ○		*7 08*	*8 08*		*8 08*	**8 08**	*9 08*	*9 08*	**9 08**		*10 08*	*10 08*	**10 08**	*11 08*	*11 08*	**11 08**	*12 08*	*12 08*	**12 08**	*13 08*	*13 08*
140	*Ottignies* ○		*6 38*	*7 38*				*8 37*				*9 38*			*10 38*			*11 38*			*12 38*	

tab km			IC D 910	9497 [2]	IR k 3832	L 4482	IC D 911	P 7876 ③ ●	IR k 3833	L 4483	IC D 912	IR k 3834	L 4484	IC D 913	IR k 3835	L 4485	IC D 914	P 8773 ▲	IR k 3836	L 4486	IC D 915	P 8775 ▲
96	Bruxelles-Brussel	Nord/Noord	10 25		10 56		11 25	11 25	11 56		12 25	12 56		13 25	13 56		14 25		14 56		15 25	15 25
96		Centr.	10 29		11 00		11 29	11 29	12 00		12 29	13 00		13 29	14 00		14 29		15 00		15 29	15 29
96		Midi/Zuid	10 34		11 06		11 34	11 34	12 06		12 34	13 06		13 34	14 06		14 34		15 06		15 34	15 34
96	Paris-Nord			10 34	10 34																	
92	Ath		10 51				11 51	11 51			12 51			13 51			14 51				15 51	15 51
78	Tournai		11 03		11 17		12 03	12 03	12 17		13 03	13 17		14 03	14 17		15 03		15 17		16 03	16 03
78	Saint-Ghislain			11 31	11 50				12 47			13 47			14 47				15 47			16 10
0	**Mons**		11 28	11 56	12 03		12 28	12 34	13 00		13 28	14 00		14 28	15 00		15 28		16 00		16 28	16 35
2	Nimy				12 06			12 37	13 03			14 03			15 03				16 03			16 38
6	Obourg				12 10			12 41	13 07			14 07			15 07				16 07			16 42
10	Havré				12 13			12 44	13 10			14 10			15 10				16 10			16 45
12	Thieu				12 16			12 47	13 13			14 13			15 13				16 13			16 48
14	Bracquegnies				12 19			12 50	13 16			14 16			15 16				16 16			16 51
19	**La Louvière-Centre**	○						12 54														16 55
108	Bruxelles-Brussel	Nord/Noord				11 31				12 31			13 31			14 31				15 31		
108		Centr.				11 35				12 35			13 35			14 35				15 35		
108		Midi/Zuid				11 40				12 40			13 40			14 40				15 40		
108	Halle					11 51				12 51			13 51			14 51				15 51		
108	Braine-le-Comte					12 04				13 04			14 04			15 04				16 04		
0	**La Louvière-Centre**					12 27				13 27			14 27			15 27		16 02		16 27		
2	**La Louvière-Sud**	○	11 40		12 23	12 30	12 40		13 20	13 30	13 40	14 20	14 30	14 40	15 20	15 30	15 40	16 05	16 20	16 30	16 40	
108	La Louvière-Centre	○	11 51		12 33	12 37	12 51		13 33	13 37	13 51	14 33	14 37	14 51	15 33	15 37	15 51	16 33	16 33	16 37	16 51	
2	**La Louvière-Sud**		11 42		12 24	12 31	12 42		13 21	13 31	13 42	14 21	14 31	14 42	15 21	15 31	15 42	16 06	16 21	16 31	16 42	
7	Morlanwelz					12 35				13 35			14 35			15 35		16 10		16 35		
9	Carnières					12 38				13 38			14 38			15 38		16 13		16 38		
11	Piéton					12 42				13 42			14 42			15 42		16 17		16 42		
14	Forchies					12 45				13 45			14 45			15 45		16 20		16 45		
20	**Marchienne-au-Pont**				12 37	12 51			13 34	13 51		14 34	14 51		15 34	15 51		16 26	16 34	16 51		
24	**Charleroi-Sud**	○	[1] 11 58	[3] 12 23	12 41	12 55	[1] 12 58		13 38	13 55	[1] 13 58	14 38	14 55	[1] 14 58	15 38	15 55	[1] 15 58	16 30	16 38	16 55	[1] 16 58	
130	Namur	○	12 28	12 53	13 28	13 28	13 28		14 28	14 28	14 28	15 28	15 28	15 28	16 28	16 28	16 28	17 21	17 28	17 28	17 28	
130	Liège-Guillemins	○	13 08		14 08	14 08	14 08		15 08	15 08	15 08	16 08	16 08	16 08	17 08	17 08	17 08		18 08	18 08	18 08	
140	Ottignies	○			13 38				14 38			15 38			16 38				17 38			

[1] Voir tableaux 130, 125, 34.
[2] Billet Thalys obligatoire.
[3] Voir tableau 130.

[1] Zie verder tabellen 130, 125, 34.
[2] Thalys vervoerbewijs verplicht.
[3] Zie verder tabel 130.

BIERGES

Walibi

B-Excursion 145

118

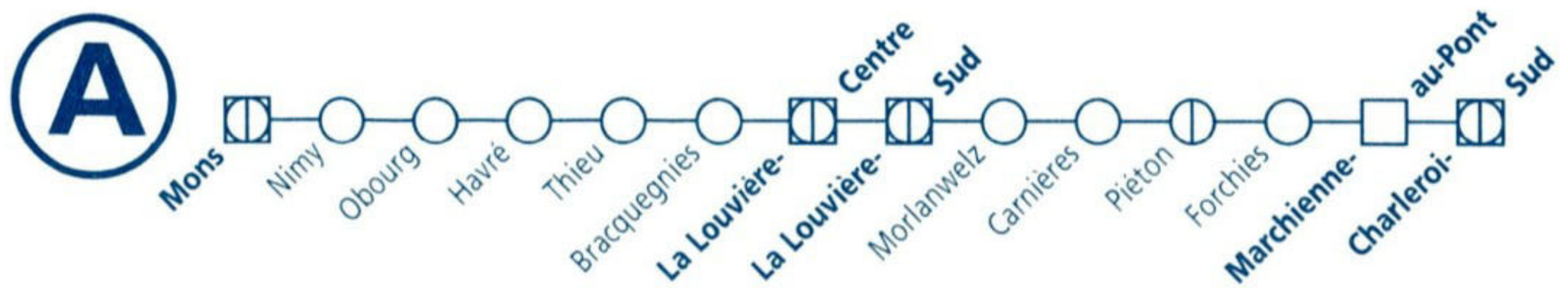

tab km		IR k 3837	L 4487	IC D 916	P 8776 ▲	IR k 3838	L 4488	IC D 917	IR k 3839	L 4489	IC D 918	IR k 3840	L 4490	IC D 919	2 9499 2	IR k 3841	L 4491	T 6954 4 ☼	IC D 920	IR k 3842	L 4492
96	Bruxelles-Nord/Noord	*15 56*		*16 25*	*16 25*	*16 56*		*17 25*	*17 56*		*18 25*	*18 56*		*19 25*	*19 25*	*19 56*		*20 25*	*20 25*	*20 56*	
96	Bruxelles-Centr.	*16 00*		*16 29*	*16 29*	*17 00*		*17 29*	*18 00*		*18 29*	*19 00*		*19 29*	*19 29*	*20 00*		*20 29*	*20 29*	*21 00*	
96	Brussel-Midi/Zuid	*16 06*		*16 34*	*16 34*	*17 06*		*17 34*	*18 06*		*18 34*	*19 06*		*19 34*	*19 34*	*20 06*		*20 34*	*20 34*	*21 06*	
96	*Paris-Nord*														**19 10**						
92	*Ath*			*16 51*	*16 51*			*17 51*			*18 51*			*19 51*	*19 51*			*20 51*	*20 51*		
78	*Tournai*	**16 17**		**17 03**	*17 03*	**17 17**		**18 03**	**18 17**		**19 03**	**19 17**		**20 03**	*20 03*	**20 17**		20 55	**21 03**	**21 17**	
78	*Saint-Ghislain*	**16 47**		*17 10*	*17 10*	**17 47**			**18 47**			**19 47**				**20 47**		21 15		**21 47**	
0	**Mons**	**17 00**		**17 28**	17 39	**18 00**		**18 28**	**19 00**		**19 28**	**20 00**		**20 28**	**20 33**	**21 00**		21 24	**21 28**	**22 00**	
2	Nimy	**17 03**		|	17 42	**18 03**		|	**19 03**		|	**20 03**		|	|	**21 03**		|	|	**22 03**	
6	Obourg	**17 07**		|	17 46	**18 07**		|	**19 07**		|	**20 07**		|	|	**21 07**		|	|	**22 07**	
10	Havré	**17 10**		|	17 49	**18 10**		|	**19 10**		|	**20 10**		|	|	**21 10**		|	|	**22 10**	
12	Thieu	**17 13**		|	17 52	**18 13**		|	**19 13**		|	**20 13**		|	|	**21 13**		|	|	**22 13**	
14	Bracquegnies	**17 16**		|	17 55	**18 16**		|	**19 16**		|	**20 16**		|	|	**21 16**		|	|	**22 16**	
19	**La Louvière-Centre** ○				17 59																
108	Bruxelles-Nord/Noord		*16 31*				*17 31*			*18 32*			*19 31*				*20 31*				*21 31*
108	Bruxelles-Centr.		*16 35*				*17 35*			*18 36*			*19 35*				*20 35*				*21 35*
108	Brussel-Midi/Zuid		*16 40*				*17 40*			*18 40*			*19 40*				*20 40*				*21 40*
108	*Halle*		*16 51*				*17 51*			*18 51*			*19 51*				*20 51*				*21 51*
108	*Braine-le-Comte*		*17 04*				*18 04*			*19 04*			*20 04*				*21 04*				*22 04*
0	**La Louvière-Centre**		17 27				18 27			19 27			20 27				21 27				22 27
2	**La Louvière-Sud** ○	**17 20**	17 30	**17 40**		**18 20**	18 30	**18 40**	**19 20**	19 30	**19 40**	**20 20**	20 30	**20 40**	|	**21 20**	21 30	21 37	**21 40**	**22 20**	22 30
108	*La Louvière-Centre* ○	*17 33*	*17 37*	*17 51*		*18 33*	*18 37*	*18 51*	*19 33*	*19 37*	*19 51*	*20 33*	*20 37*	*20 51*		*21 33*	*21 37*	*21 51*	*21 51*	*22 33*	*22 37*
2	**La Louvière-Sud**	**17 21**	17 31	**17 42**		**18 21**	18 31	**18 42**	**19 21**	19 31	**19 42**	**20 21**	20 31	**20 42**	|	**21 21**	21 31	21 39	**21 42**	**22 21**	22 31
7	Morlanwelz	|	17 35	|		|	18 35	|	|	19 35	|	|	20 35	|	|	|	21 35	|	|	|	22 35
9	Carnières	|	17 38	|		|	18 38	|	|	19 38	|	|	20 38	|	|	|	21 38	|	|	|	22 38
11	Piéton	|	17 42	|		|	18 42	|	|	19 42	|	|	20 42	|	|	|	21 42	|	|	|	22 42
14	Forchies	|	17 45	|		|	18 45	|	|	19 45	|	|	20 45	|	|	|	21 45	|	|	|	22 45
20	**Marchienne-au-Pont**	**17 34**	17 51	|		**18 34**	18 51	|	**19 34**	19 51	|	**20 34**	20 51	|	|	**21 34**	21 51	21 54	|	**22 34**	22 51
24	**Charleroi-Sud** ○	**17 38**	17 55	1 **17 58**		**18 38**	18 55	1 **18 58**	**19 38**	19 55	1 **19 58**	**20 38**	20 55	1 **20 58**	3 **21 01**	**21 38**	21 55	21 58	1 **21 58**	**22 38**	22 55
130	*Namur* ○	*18 28*	*18 28*	**18 28**		*19 28*	*19 28*	**19 28**	*20 28*	*20 28*	**20 28**	*21 28*	*21 28*	**21 28**	**21 31**	*22 28*	*22 28*	*22 50*	**22 28**	*23 33*	*23 33*
130	*Liège-Guillemins* ○	*19 08*	*19 08*	**19 08**		*20 08*	*20 08*	**20 08**	*21 08*	*21 08*	**21 08**	*22 08*	*22 08*	**22 08**		*23 08*	*23 08*		**23 08**	*0 20*	*0 20*
140	*Ottignies* ○	*18 38*				*19 38*			*20 38*			*21 38*				*22 38*					

tab km			IC D 921	L 4493	IC D 922
96	*Bruxelles-Brussel* *Nord/Noord*		*21 25*		*22 25*
96	*Bruxelles-Brussel* *Centr.*		*21 29*		*22 29*
96	*Bruxelles-Brussel* *Midi/Zuid*		*21 34*		*22 34*
96	*Paris-Nord*				
92	*Ath*				
78	*Tournai*		**22 03**		**23 03**
78	*Saint-Ghislain*				
0	**Mons**		**22 28**		**23 28**
2	Nimy				
6	Obourg				
10	Havré				
12	Thieu				
14	Bracquegnies				
19	**La Louvière-Centre**	○			
108	*Bruxelles-Brussel* *Nord/Noord*				
108	*Bruxelles-Brussel* *Centr.*				
108	*Bruxelles-Brussel* *Midi/Zuid*				
108	*Halle*				
108	*Braine-le-Comte*				
0	**La Louvière-Centre**			23 27	
2	**La Louvière-Sud**	○	**22 40**	23 30	**23 40**
108	*La Louvière-Centre*	○	*22 51*		
2	**La Louvière-Sud**		**22 42**	23 31	**23 42**
7	Morlanwelz			23 35	
9	Carnières			23 38	
11	Piéton			23 42	
14	Forchies			23 45	
20	**Marchienne-au-Pont**			23 51	
24	**Charleroi-Sud**	○	[1] **22 58**	23 55	**23 58**
130	*Namur*	○	**23 33**		
130	*Liège-Guillemins*	○	**0 20**		
140	*Ottignies*	○			

[1] Voir tableaux 130, 125, 34.
[2] Billet Thalys obligatoire.
[3] Voir tableau 130.
[4] Origine La Panne 19 27.

[1] Zie verder tabellen 130, 125, 34.
[2] Thalys vervoerbewijs verplicht.
[3] Zie verder tabel 130.
[4] Herkomst De Panne 19 27.

CHARLEROI SUD - WAVRE

train direct tous les week-ends et jours fériés en période touristique

118

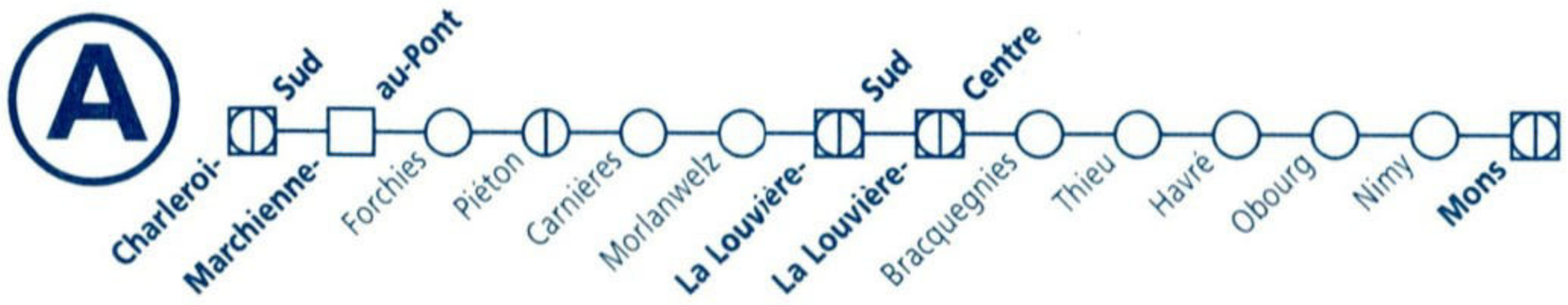

tab km		IR k 3804	L 4455	IR k 3805	IC D 927	L 4456	IR k 3806	P 7773	IC D 928	L 4457	IR k 3807	P 7774	P 7776	9496	IC D 929	T 6904	L 4458	L 4458	IR k 3808	IC D 930	L 4459
						3		▲				●	▲	4		6 ☼	8	☼			
140	*Ottignies*				*5 08*	*5 08*					*6 22*							*7 22*	*7 22*		
125	*Liège-Guillemins*								**5 52**	*5 52*	*5 52*				**6 52**	*6 52*	*6 52*	*6 52*	*6 52*	**7 52**	*7 52*
130	*Namur*								**6 32**	*6 32*	*6 32*		*6 56*	**7 29**	**7 32**	*7 32*	*7 32*	*7 32*	*7 32*	**8 32**	*8 32*
0	**Charleroi-Sud**	**4 19**	5 05	**5 22**	**6 02**	6 05	**6 22**		**7 02**	7 05	**7 22**		7 35	**7 59**	**8 02**	8 04	8 05	8 08	**8 22**	**9 02**	9 05
4	**Marchienne-au-Pont**	**4 24**	5 10	**5 27**		6 10	**6 27**			7 10	**7 27**		7 40			8 09	8 10	8 12	**8 27**		9 10
10	Forchies		5 15			6 15				7 15			7 45				8 15	8 17			9 15
13	Piéton		5 19			6 19				7 19			7 49				8 19	8 20			9 19
15	Carnières		5 22			6 22				7 22			7 52				8 22	8 23			9 22
17	Morlanwelz		5 25			6 25				7 25			7 57				8 25	8 26			9 25
22	**La Louvière-Sud** ○	**4 36**	5 29	**5 39**	**6 18**	6 29	**6 39**		**7 18**	7 29	**7 39**		8 01		**8 18**	8 22	8 29	8 30	**8 39**	**9 18**	9 29
108	*La Louvière-Centre*		*5 09*		*6 09*	*6 23*	*6 27*		*7 09*	*7 23*	*7 27*				*8 09*	*8 09*	*8 23*	*8 23*	*8 27*	*9 09*	*9 23*
22	**La Louvière-Sud**	**4 37**	5 30	**5 40**	**6 20**	6 30	**6 40**		**7 20**	7 30	**7 40**		8 02		**8 20**	8 23	8 30	8 31	**8 40**	**9 20**	9 30
24	**La Louvière-Centre** ○		5 33			6 33				7 33			8 06				8 33	8 34			9 33
108	*Braine-le-Comte* ○		*5 56*			*6 56*				*7 56*							*8 56*	*8 56*			*9 56*
108	*Halle* ○		*6 09*			*7 09*				*8 09*							*9 09*	*9 09*			*10 09*
108	*Bruxelles-Brussel* Midi/Zuid ○		*6 20*			*7 20*				*8 20*							*9 20*	*9 20*			*10 20*
108	*Bruxelles-Brussel* Centr. ○		*6 25*			*7 25*				*8 25*							*9 25*	*9 25*			*10 25*
108	*Bruxelles-Brussel* Nord/Noord ○		*6 29*			*7 29*				*8 29*							*9 29*	*9 29*			*10 29*
0	**La Louvière-Centre**							7 12				7 56									
5	Bracquegnies	**4 41**		**5 44**			**6 44**	7 16			**7 44**								**8 44**		
7	Thieu	**4 44**		**5 47**			**6 47**	7 19			**7 47**								**8 47**		
9	Havré	**4 47**		**5 50**			**6 50**	7 22			**7 50**								**8 50**		
13	Obourg	**4 50**		**5 53**			**6 53**	7 32			**7 53**								**8 53**		
17	Nimy	**4 54**		**5 57**			**6 57**	7 36			**7 57**								**8 57**		
19	**Mons** ○	1 **4 57**		2 **6 00**	1 **6 32**		2 **7 00**	1 7 39	1 **7 32**		1 **8 00**	8 08		5 **8 25**	1 **8 32**	7 8 35			1 **9 00**	1 **9 32**	
78	*Saint-Ghislain* ○	**5 10**		**6 13**	*6 50*		**7 13**	7 56	*7 49*		**8 13**	*8 29*				8 44			**9 13**		
78	*Tournai* ○	**5 40**		**6 43**	**6 57**		**7 43**	*8 43*	**7 57**		**8 43**			*8 57*	**8 57**	9 05			**9 43**	**9 57**	
92	*Ath* ○				*7 09*				*8 09*					*9 09*	*9 09*	*9 09*				*10 09*	
96	*Paris-Nord* ○											*9 47*		**9 47**							
96	*Bruxelles-Brussel* Midi/Zuid ○	*5 54*		*6 54*	*7 26*		*7 54*	*8 26*	*8 26*		*8 54*			*9 26*	*9 26*	*9 26*			*9 54*	*10 26*	
96	*Bruxelles-Brussel* Centr. ○	*6 00*		*7 00*	*7 31*		*8 00*	*8 31*	*8 31*		*9 00*			*9 31*	*9 31*	*9 31*			*10 00*	*10 31*	
96	*Bruxelles-Brussel* Nord/Noord ○	*6 04*		*7 04*	*7 35*		*8 04*	*8 35*	*8 35*		*9 04*			*9 35*	*9 35*	*9 35*			*10 04*	*10 35*	

tab km			IR k 3809	IC D 931	L 4460	IR k 3810	IC D 932	L 4461	IR k 3811	IC D 933	L 4462	IR k 3812	IC D 934	L 4463	IR k 3813	IC D 935	L 4464	IR k 3814	9498 [4]	IC D 936	L 4465	IR k 3815
140	*Ottignies*		*8 22*			*9 22*			*10 22*			*11 22*			*12 22*			*13 22*				*14 22*
125	*Liège-Guillemins*		*7 52*	**8 52**	*8 52*	*8 52*	**9 52**	*9 52*	*9 52*	**10 52**	*10 52*	*10 52*	**11 52**	*11 52*	*11 52*	**12 52**	*12 52*	*12 52*		**13 52**	*13 52*	*13 52*
130	*Namur*		*8 32*	**9 32**	*9 32*	*9 32*	**10 32**	*10 32*	*10 32*	**11 32**	*11 32*	*11 32*	**12 32**	*12 32*	*12 32*	**13 32**	*13 32*	*13 32*	**14 29**	**14 32**	*14 32*	*14 32*
0	**Charleroi-Sud**		**9 22**	**10 02**	10 05	**10 22**	**11 02**	11 05	**11 22**	**12 02**	12 05	**12 22**	**13 02**	13 05	**13 22**	**14 02**	14 05	**14 22**	**14 59**	**15 02**	15 05	**15 22**
4	**Marchienne-au-Pont**		**9 27**	|	10 10	**10 27**	|	11 10	**11 27**	|	12 10	**12 27**	|	13 10	**13 27**	|	14 10	**14 27**	|	|	15 10	**15 27**
10	Forchies		|	|	10 15	|	|	11 15	|	|	12 15	|	|	13 15	|	|	14 15	|	|	|	15 15	|
13	Piéton		|	|	10 19	|	|	11 19	|	|	12 19	|	|	13 19	|	|	14 19	|	|	|	15 19	|
15	Carnières		|	|	10 22	|	|	11 22	|	|	12 22	|	|	13 22	|	|	14 22	|	|	|	15 22	|
17	Morlanwelz		|	|	10 25	|	|	11 25	|	|	12 25	|	|	13 25	|	|	14 25	|	|	|	15 25	|
22	**La Louvière-Sud**	○	**9 39**	**10 18**	10 29	**10 39**	**11 18**	11 29	**11 39**	**12 18**	12 29	**12 39**	**13 18**	13 29	**13 39**	**14 18**	14 29	**14 39**	|	**15 18**	15 29	**15 39**
108	*La Louvière-Centre*		*9 27*	*10 09*	*10 23*	*10 27*	*11 09*	*11 23*	*11 27*	*12 09*	*12 23*	*12 27*	*13 09*	*13 23*	*13 27*	*14 09*	*14 23*	*14 27*		*15 09*	*15 23*	*15 27*
22	**La Louvière-Sud**		**9 40**	**10 20**	10 30	**10 40**	**11 20**	11 30	**11 40**	**12 20**	12 30	**12 40**	**13 20**	13 30	**13 40**	**14 20**	14 30	**14 40**	|	**15 20**	15 30	**15 40**
24	**La Louvière-Centre**	○	|	|	10 33	|	|	11 33	|	|	12 33	|	|	13 33	|	|	14 33	|	|	|	15 33	|
108	*Braine-le-Comte*	○	|	|	*10 56*	|	|	*11 56*	|	|	*12 56*	|	|	*13 56*	|	|	*14 56*	|	|	|	*15 56*	|
108	*Halle*	○	|	|	*11 09*	|	|	*12 09*	|	|	*13 09*	|	|	*14 09*	|	|	*15 09*	|	|	|	*16 09*	|
108	*Bruxelles-Brussel* Midi/Zuid	○	|	|	*11 20*	|	|	*12 20*	|	|	*13 20*	|	|	*14 20*	|	|	*15 20*	|	|	|	*16 20*	|
108	*Bruxelles-Brussel* Centr.	○	|	|	*11 25*	|	|	*12 25*	|	|	*13 25*	|	|	*14 25*	|	|	*15 25*	|	|	|	*16 25*	|
108	*Bruxelles-Brussel* Nord/Noord	○	|	|	*11 29*	|	|	*12 29*	|	|	*13 29*	|	|	*14 29*	|	|	*15 29*	|	|	|	*16 29*	|
0	**La Louvière-Centre**																					
5	Bracquegnies		**9 44**	|	|	**10 44**	|	|	**11 44**	|	|	**12 44**	|	|	**13 44**	|	|	**14 44**	|	|	|	**15 44**
7	Thieu		**9 47**	|	|	**10 47**	|	|	**11 47**	|	|	**12 47**	|	|	**13 47**	|	|	**14 47**	|	|	|	**15 47**
9	Havré		**9 50**	|	|	**10 50**	|	|	**11 50**	|	|	**12 50**	|	|	**13 50**	|	|	**14 50**	|	|	|	**15 50**
13	Obourg		**9 53**	|	|	**10 53**	|	|	**11 53**	|	|	**12 53**	|	|	**13 53**	|	|	**14 53**	|	|	|	**15 53**
17	Nimy		**9 57**	|	|	**10 57**	|	|	**11 57**	|	|	**12 57**	|	|	**13 57**	|	|	**14 57**	|	|	|	**15 57**
19	**Mons**	○	**[1] 10 00**	**[1] 10 32**	|	**[1] 11 00**	**[1] 11 32**	|	**[1] 12 00**	**[1] 12 32**	|	**[1] 13 00**	**[1] 13 32**	|	**[1] 14 00**	**[1] 14 32**	|	**[1] 15 00**	**[5] 15 25**	**[1] 15 32**	|	**[2] 16 00**
78	*Saint-Ghislain*	○	**10 13**	|	|	**11 17**	|	|	**12 13**	|	|	**13 13**	|	|	**14 13**	|	|	**15 13**	|	|	|	**16 13**
78	*Tournai*	○	**10 43**	**10 57**	|	**11 47**	**11 57**	|	**12 43**	**12 57**	|	**13 43**	**13 57**	|	**14 43**	**14 57**	|	**15 43**	*15 57*	**15 57**	|	**16 43**
92	*Ath*	○	|	*11 09*	|	|	*12 09*	|	|	*13 09*	|	|	*14 09*	|	|	*15 09*	*16 09*	*16 09*	|	*16 51*
96	*Paris-Nord*	○	|	|	|	|	|	|	|	|	|	|	|	|	|	|	|	**16 47**	|	|	|
96	*Bruxelles-Brussel* Midi/Zuid	○	*10 54*	*11 26*	|	*11 54*	*12 26*	|	*12 54*	*13 26*	|	*13 54*	*14 26*	|	*14 54*	*15 26*	|	*15 54*	*16 26*	*16 26*	|	*16 54*
96	*Bruxelles-Brussel* Centr.	○	*11 00*	*11 31*	|	*12 00*	*12 31*	|	*13 00*	*13 31*	|	*14 00*	*14 31*	|	*15 00*	*15 31*	|	*16 00*	*16 31*	*16 31*	|	*17 00*
96	*Bruxelles-Brussel* Nord/Noord	○	*11 04*	*11 35*	|	*12 04*	*12 35*	|	*13 04*	*13 35*	|	*14 04*	*14 35*	|	*15 04*	*15 35*	|	*16 04*	*16 35*	*16 35*	|	*17 04*

[1] Voir tableau 78.
[2] Voir tableaux 78, 94.
[3] Continue vers Luttre comme train P 7755.
[4] Billet Thalys obligatoire.
[5] Voir tableau 96.
[6] Destination La Panne 10 33.
[7] Voir tableaux 78, 94, 75, 66, 73.
[8] Ne circule pas pendant la période de circulation des trains touristiques.

[1] Zie verder tabel 78.
[2] Zie verder tabellen 78, 94.
[3] Rijdt verder naar Luttre als trein P 7755.
[4] Thalys vervoerbewijs verplicht.
[5] Zie verder tabel 96.
[6] Bestemming De Panne 10 33.
[7] Zie verder tabellen 78, 94, 75, 66, 73.
[8] Rijdt niet tijdens de rijperiode van de toeristentreinen.

118

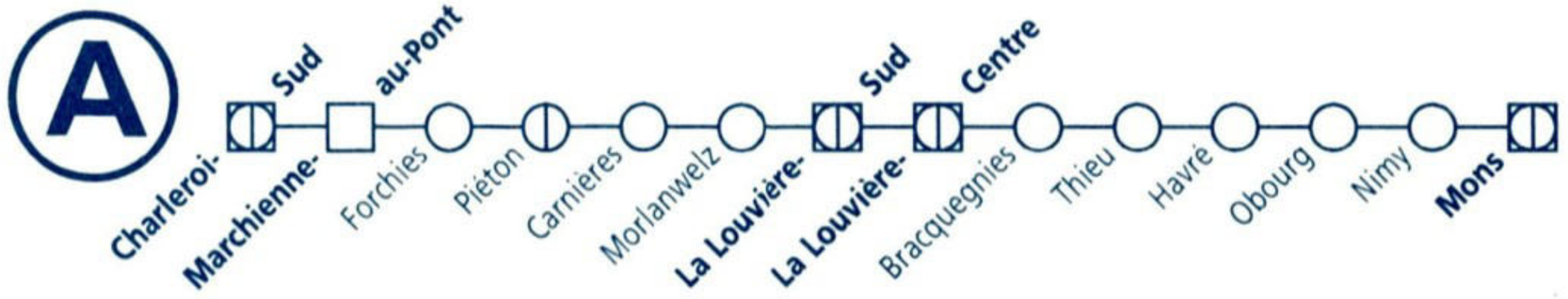

tab km		IC D 937	L 4466	IR k 3816	P 8874 ▲	IC D 938	L 4467	IR k 3817	P 8875 ▲	IC D 939	L 4468	IR k 3818	IC D 940	L 4469	IR k 3819	IC D 941	L 4470	IR k 3820	IC D 942	L 4471	IR k 3821
140	*Ottignies*			*15 22*				*16 22*				*17 22*			*18 22*			*19 22*			*20 22*
125	*Liège-Guillemins*	**14 52**	*14 52*	*14 52*		**15 52**	*15 52*	*15 52*		**16 52**	*16 52*	*16 52*	**17 52**	*17 52*	*17 52*	**18 52**	*18 52*	*18 52*	**19 52**	*19 52*	*19 52*
130	*Namur*	**15 32**	*15 32*	*15 32*		**16 32**	*16 32*	*16 32*		**17 32**	*17 32*	*17 32*	**18 32**	*18 32*	*18 32*	**19 32**	*19 32*	*19 32*	**20 32**	*20 32*	*20 32*
0	**Charleroi-Sud**	**16 02**	16 05	**16 22**		**17 02**	17 05	**17 22**		**18 02**	18 05	**18 22**	**19 02**	19 05	**19 22**	**20 02**	20 05	**20 22**	**21 02**	21 05	**21 22**
4	**Marchienne-au-Pont**	|	16 10	**16 27**		|	17 10	**17 27**		|	18 10	**18 27**	|	19 10	**19 27**	|	20 10	**20 27**	|	21 10	**21 27**
10	Forchies	|	16 15	|		|	17 15	|		|	18 15	|	|	19 15	|	|	20 15	|	|	21 15	|
13	Piéton	|	16 19	|		|	17 19	|		|	18 19	|	|	19 19	|	|	20 19	|	|	21 19	|
15	Carnières	|	16 22	|		|	17 22	|		|	18 22	|	|	19 22	|	|	20 22	|	|	21 22	|
17	Morlanwelz	|	16 25	|		|	17 25	|		|	18 25	|	|	19 25	|	|	20 25	|	|	21 25	|
22	**La Louvière-Sud** ○	**16 18**	16 29	**16 39**		**17 18**	17 29	**17 39**		**18 18**	18 29	**18 39**	**19 18**	19 29	**19 39**	**20 18**	20 29	**20 39**	**21 18**	21 29	**21 39**
108	*La Louvière-Centre*	*16 09*	*16 23*	*16 27*		*17 09*	*17 23*	*17 27*		*18 09*	*18 23*	*18 27*	*19 09*	*19 23*	*19 27*	*20 09*	*20 23*	*20 27*	*21 09*	*21 23*	*21 27*
22	**La Louvière-Sud**	**16 20**	16 30	**16 40**		**17 20**	17 30	**17 40**		**18 20**	18 30	**18 40**	**19 20**	19 30	**19 40**	**20 20**	20 30	**20 40**	**21 20**	21 30	**21 40**
24	**La Louvière-Centre** ○		16 33				17 33				18 33			19 33			20 33			21 33	
108	*Braine-le-Comte* ○		*16 56*				*17 56*				*18 56*			*19 56*			*20 56*			*21 56*	
108	*Halle* ○		*17 09*				*18 09*				*19 09*			*20 09*			*21 09*			*22 09*	
108	*Bruxelles-Brussel* Midi/Zuid ○		*17 20*				*18 20*				*19 20*			*20 20*			*21 20*			*22 20*	
108	*Bruxelles-Brussel* Centr. ○		*17 25*				*18 24*				*19 25*			*20 25*			*21 25*			*22 25*	
108	*Bruxelles-Brussel* Nord/Noord ○		*17 29*				*18 28*				*19 29*			*20 29*			*21 29*			*22 29*	
0	**La Louvière-Centre**				16 52				18 03												
5	Bracquegnies	|		**16 44**	16 56	|		**17 44**	18 07	|		**18 44**	|		**19 44**	|		**20 44**	|		**21 44**
7	Thieu	|		**16 47**	16 59	|		**17 47**	18 10	|		**18 47**	|		**19 47**	|		**20 47**	|		**21 47**
9	Havré	|		**16 50**	17 02	|		**17 50**	18 13	|		**18 50**	|		**19 50**	|		**20 50**	|		**21 50**
13	Obourg	|		**16 53**	17 05	|		**17 53**	18 16	|		**18 53**	|		**19 53**	|		**20 53**	|		**21 53**
17	Nimy	|		**16 57**	17 09	|		**17 57**	18 20	|		**18 57**	|		**19 57**	|		**20 57**	|		**21 57**
19	**Mons** ○	🚶 **16 32**		🚶 **17 00**	17 12	🚶 **17 32**		🚶 **18 00**	18 23	🚶 **18 32**		🚶 **19 00**	🚶 **19 32**		🚶 **20 00**	🚶 **20 32**		🚶 **21 00**	🚶 **21 32**		🚶 **22 00**
78	*Saint-Ghislain* ○	*16 50*		**17 13**	*17 29*	*17 52*		**18 13**				**19 13**			**20 13**			**21 13**			**22 13**
78	*Tournai* ○	**16 57**		**17 43**	*17 57*	**17 57**		**18 43**	*18 57*	**18 57**		**19 43**	**19 57**		**20 43**	**20 57**		**21 43**	**21 57**		**22 43**
92	*Ath* ○	*17 09*				*18 09*			*19 09*	*19 09*			*20 09*			*21 09*			*22 09*		
96	*Paris-Nord* ○																				
96	*Bruxelles-Brussel* Midi/Zuid ○	*17 26*		*17 54*		*18 26*		*18 54*	*19 26*	*19 26*		*19 54*	*20 26*		*20 54*	*21 26*		*21 54*	*22 26*		*22 54*
96	*Bruxelles-Brussel* Centr. ○	*17 31*		*18 00*		*18 31*		*19 00*	*19 31*	*19 31*		*20 00*	*20 31*		*21 00*	*21 31*		*22 00*	*22 31*		*23 00*
96	*Bruxelles-Brussel* Nord/Noord ○	*17 35*		*18 04*		*18 35*		*19 04*	*19 35*	*19 35*		*20 04*	*20 35*		*21 04*	*21 35*		*22 04*	*22 35*		*23 04*

tab km			IC D 943	L 4472	IR k 3822	IC D 944	L 4473
140	*Ottignies*				*21 22*		
125	*Liège-Guillemins*		**20 52**	*20 52*	*20 52*	**21 52**	*21 52*
130	*Namur*		**21 32**	*21 32*	*21 32*	**22 32**	*22 32*
0	**Charleroi-Sud**		**22 02**	22 05	**22 22**	**23 02**	23 05
4	**Marchienne-au-Pont**			22 10	**22 27**		23 10
10	Forchies			22 15			23 15
13	Piéton			22 19			23 19
15	Carnières			22 22			23 22
17	Morlanwelz			22 25			23 25
22	**La Louvière-Sud**	○	**22 18**	22 29	**22 39**	**23 18**	23 29
108	*La Louvière-Centre*		*22 09*	*22 23*	*22 27*	*23 09*	*23 09*
22	**La Louvière-Sud**		**22 20**	22 30	**22 40**	**23 20**	23 30
24	**La Louvière-Centre**	○		22 33			23 33
108	*Braine-le-Comte*	○		*22 56*			
108	*Halle*	○		*23 09*			
108	*Bruxelles-Brussel* Midi/Zuid	○		*23 20*			
108	*Bruxelles-Brussel* Centr.	○		*23 25*			
108	*Bruxelles-Brussel* Nord/Noord	○		*23 29*			
0	**La Louvière-Centre**						
5	Bracquegnies				**22 44**		
7	Thieu				**22 47**		
9	Havré				**22 50**		
13	Obourg				**22 53**		
17	Nimy				**22 57**		
19	**Mons**	○	[1] **22 32**		**23 00**	**23 32**	
78	*Saint-Ghislain*	○	**22 45**		*23 29*		
78	*Tournai*	○	**23 15**				
92	*Ath*	○					
96	*Paris-Nord*	○					
96	*Bruxelles-Brussel* Midi/Zuid	○	*23 26*				
96	*Bruxelles-Brussel* Centr.	○	*23 31*				
96	*Bruxelles-Brussel* Nord/Noord	○	*23 35*				

[1] Voir tableau 78.

[1] Zie verder tabel 78.

CHATELET - CHARLEROI - MONS - TOURNAI → OSTENDE

train direct tous les week-ends et jours fériés en période touristique

122

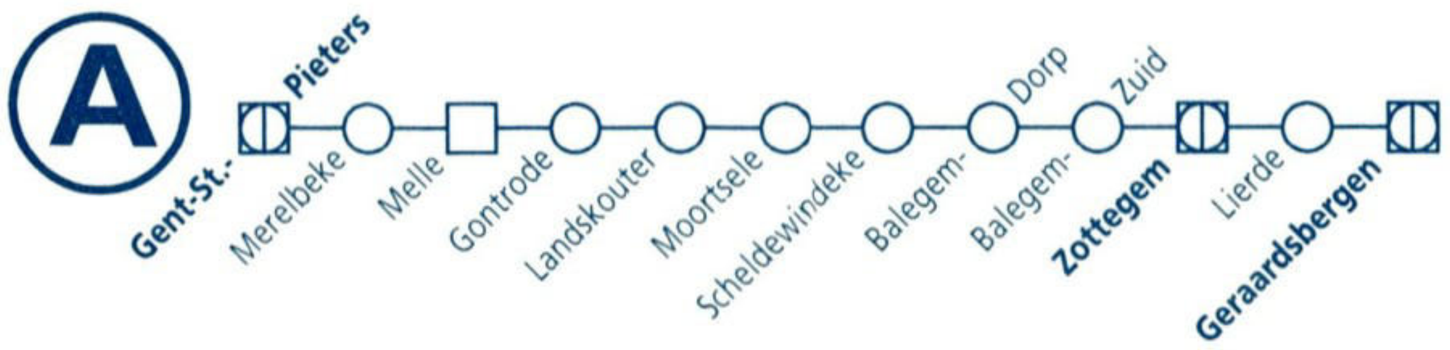

tab			L	L	P	L	P	L	L	L	L	L	L	L	L	L	P	P	P	L	P	L
km			*1855*	*1856*	*7981* ▲	*1857*	*7983*	*1858*	*1859*	*1860*	*1861*	*1862*	*1863*	*1864*	*1865*	*1866*	*8980*	*8982*	*8984* ▲	*1867*	*8986*	*1868*
50a	*Brussel-Bruxelles*	*Noord/Nord*				*6 28*		*7 28*	*8 28*	*9 28*	*10 28*	*11 28*	*12 28*	*13 28*	*14 28*	*15 28*	*15 28*		*16 15*	*16 28*	*16 50*	*17 31*
50a		*Centr.*				*6 32*		*7 32*	*8 32*	*9 32*	*10 32*	*11 32*	*12 32*	*13 32*	*14 32*	*15 32*	*15 32*		*16 19*	*16 32*	*16 54*	*17 35*
50a		*Zuid/Midi*				*6 37*		*7 37*	*8 37*	*9 37*	*10 37*	*11 37*	*12 37*	*13 37*	*14 37*	*15 37*	*15 37*		*16 25*	*16 38*	*17 00*	*17 41*
0	**Gent-Sint-Pieters**		5 10	6 12	6 37	7 12	7 37	8 12	9 12	10 12	11 12	12 12	13 12	14 12	15 12	16 12	16 29	16 38	17 05	17 12	17 38	18 12
5	Merelbeke		5 15	6 17	6 42	7 17	7 42	8 17	9 17	10 17	11 17	12 17	13 17	14 17	15 17	16 17	|	16 43	|	17 17	17 43	18 17
8	Melle		5 19	6 21	6 46	7 21	7 46	8 21	9 21	10 21	11 21	12 21	13 21	14 21	15 21	16 21	|	16 46	|	17 21	17 47	18 21
11	Gontrode		5 23	6 25	6 50	7 25	7 49	8 25	9 25	10 25	11 25	12 25	13 25	14 25	15 25	16 25	|	16 50	|	17 25	17 51	18 25
12	Landskouter		|	|	|	|	7 51	|	|	|	|	|	|	|	|	16 52	|	|	17 53	|
14	Moortsele		5 27	6 29	6 54	7 29	7 55	8 29	9 29	10 29	11 29	12 29	13 29	14 29	15 29	16 29	|	16 56	|	17 29	17 57	18 29
16	Scheldewindeke		5 30	6 32	6 57	7 32	7 58	8 32	9 32	10 32	11 32	12 32	13 32	14 32	15 32	16 32	|	16 59	|	17 32	18 00	18 32
18	Balegem-Dorp		5 33	6 35	7 01	7 35	8 01	8 35	9 35	10 35	11 35	12 35	13 35	14 35	15 35	16 35	|	17 02	|	17 35	18 04	18 35
20	Balegem-Zuid		5 37	6 39	|	7 39	8 05	8 39	9 39	10 39	11 39	12 39	13 39	14 39	15 39	16 39	|	17 06	|	17 39	18 08	18 39
23	**Zottegem**	○	5 41	6 43	7 07	7 43	8 09	8 43	9 43	10 43	11 43	12 43	13 43	14 43	15 43	16 43	16 51	17 10	17 25	17 43	18 12	18 43
89	*Brussel-Bruxelles*	*Zuid/Midi* ○	*6 27*	*7 18*	*7 53*	*8 16*	*9 03*	*9 16*	*10 16*	*11 16*	*12 16*	*13 16*	*14 16*	*15 16*	*16 16*	*17 16*	*18 04*	*18 04*	*18 16*	*18 16*		*19 16*
89		*Centr.* ○	*6 32*	*7 23*	*7 58*	*8 21*	*9 09*	*9 22*	*10 22*	*11 22*	*12 22*	*13 22*	*14 22*	*15 22*	*16 22*	*17 20*	*18 09*	*18 09*	*18 22*	*18 22*		*19 22*
89		*Noord/Nord* ○	*6 36*	*7 27*	*8 02*	*8 25*	*9 13*	*9 26*	*10 26*	*11 26*	*12 26*	*13 26*	*14 26*	*15 26*	*16 26*	*17 24*	*18 13*	*18 13*	*18 26*	*18 26*		*19 26*
23	**Zottegem**		5 49	6 49		7 49	8 16	8 49	9 49	10 49	11 49	12 49	13 49	14 49	15 49	16 50		17 17	17 30	17 49	18 16	18 49
31	Lierde		5 56	6 56		7 56	8 23	8 56	9 56	10 56	11 56	12 56	13 56	14 56	15 56	16 57		17 24	17 37	17 56	18 23	18 56
37	**Geraardsbergen**	○	6 03	7 03		8 03	8 30	9 03	10 03	11 03	12 03	13 03	14 03	15 03	16 03	17 04		17 30	17 43	18 03	18 30	19 03

GENT

B-Dagtrip 118

Gent en op de Leie (met maaltijd)

tab km			L 1869	L 1870	L 1871	L 1872	L 1873		
50a	*Brussel-Bruxelles*	*Noord/Nord*	*18 28*	*19 28*	*20 28*	*21 28*	*22 28*		
50a		*Centr.*	*18 32*	*19 32*	*20 32*	*21 32*	*22 32*		
50a		*Zuid/Midi*	*18 37*	*19 37*	*20 37*	*21 37*	*22 37*		
0	**Gent-Sint-Pieters**		19 12	20 12	21 12	22 12	23 12		
5	Merelbeke		19 17	20 17	21 17	22 17	23 17		
8	Melle		19 21	20 21	21 21	22 21	23 21		
11	Gontrode		19 25	20 25	21 25	22 25	23 25		
12	Landskouter		|	|	|	|	|		
14	Moortsele		19 29	20 29	21 29	22 29	23 29		
16	Scheldewindeke		19 32	20 32	21 32	22 32	23 32		
18	Balegem-Dorp		19 35	20 35	21 35	22 35	23 35		
20	Balegem-Zuid		19 39	20 39	21 39	22 39	23 39		
23	**Zottegem**	○	19 43	20 43	21 43	22 43	23 43		
89	*Brussel-Bruxelles*	*Zuid/Midi* ○	*20 16*	*21 16*	*22 16*	*23 20*			
89		*Centr.* ○	*20 22*	*21 22*	*22 22*	*23 24*			
89		*Noord/Nord* ○	*20 26*	*21 26*	*22 26*	*23 28*			
23	**Zottegem**		19 49	20 49	21 49	22 49	23 44		
31	Lierde		19 56	20 56	21 56	22 56	23 51		
37	**Geraardsbergen**	○	20 03	21 03	22 03	23 03	23 58		

MULTIPASS **Ensemble en train à prix malin**

122

122

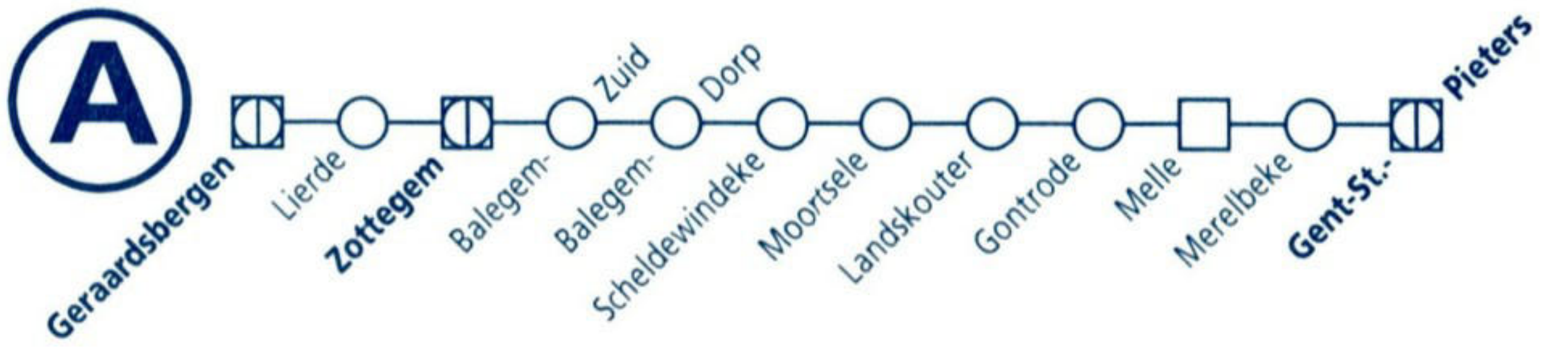

tab km			L 1875	L 1876	P 7980	P 7982 ▲	L 1877	P 7984	P 7986	L 1878	L 1879	L 1880	L 1881	L 1882	P 8943 ③ ●	L 1883	L 1884	L 1885	L 1886	P 8981	L 1887	P 8983 ▲
0	**Geraardsbergen**		4 53	5 51	6 19	6 44	6 54		7 33	7 57	8 57	9 57	10 57	11 57	12 22	12 57	13 57	14 57	15 57	16 26	16 57	
6	Lierde		5 00	5 58	6 26	6 51	7 00		7 40	8 04	9 04	10 04	11 04	12 04	12 29	13 04	14 04	15 04	16 04	16 33	17 04	
14	**Zottegem**	○	5 07	6 05	6 34	6 58	7 08		7 47	8 11	9 11	10 11	11 11	12 11	12 36	13 11	14 11	15 11	16 11	16 40	17 11	
89	*Brussel-Bruxelles*	*Noord/Nord*		*5 28*		*5 47*	*6 34*		*6 47*	*7 34*	*8 34*	*9 34*	*10 34*	*11 34*		*12 34*	*13 34*	*14 34*	*15 34*	*15 47*	*16 34*	*16 44*
89		*Centr.*		*5 32*		*5 51*	*6 38*		*6 51*	*7 38*	*8 38*	*9 38*	*10 38*	*11 38*		*12 38*	*13 38*	*14 38*	*15 38*	*15 51*	*16 38*	*16 48*
89		*Zuid/Midi*		*5 36*		*5 57*	*6 44*		*6 57*	*7 44*	*8 44*	*9 44*	*10 44*	*11 44*		*12 44*	*13 44*	*14 44*	*15 44*	*15 57*	*16 44*	*16 53*
14	**Zottegem**		5 08	6 17	6 42	7 02	7 17	7 40	7 57	8 17	9 17	10 17	11 17	12 17		13 17	14 17	15 17	16 17	16 52	17 17	17 38
17	Balegem-Zuid		5 12	6 21	6 46	|	7 21	7 44	|	8 21	9 21	10 21	11 21	12 21		13 21	14 21	15 21	16 21	16 56	17 21	17 42
19	Balegem-Dorp		5 16	6 25	6 50	|	7 25	7 48	|	8 25	9 25	10 25	11 25	12 25		13 25	14 25	15 25	16 25	16 59	17 25	17 46
21	Scheldewindeke		5 19	6 28	6 53	|	7 28	7 52	|	8 28	9 28	10 28	11 28	12 28		13 28	14 28	15 28	16 28	17 02	17 28	17 50
23	Moortsele		5 22	6 31	6 56	|	7 31	7 55	|	8 31	9 31	10 31	11 31	12 31		13 31	14 31	15 31	16 31	17 05	17 31	17 54
25	Landskouter		|	|	6 59	|	|	7 58	|	|	|	|	|	|	|	|	|	|	17 08	|	17 57
26	Gontrode		5 26	6 35	7 02	|	7 35	8 00	|	8 35	9 35	10 35	11 35	12 35		13 35	14 35	15 35	16 35	17 10	17 35	18 00
29	Melle		5 30	6 39	7 06	|	7 39	8 05	|	8 39	9 39	10 39	11 39	12 39		13 39	14 39	15 39	16 39	|	17 39	18 04
32	Merelbeke		5 34	6 43	7 11	|	7 43	8 09	|	8 43	9 43	10 43	11 43	12 43		13 43	14 43	15 43	16 43	|	17 43	18 08
37	**Gent-Sint-Pieters**	○	5 38	6 48	7 16	7 24	7 48	8 14	8 18	8 48	9 48	10 48	11 48	12 48		13 48	14 48	15 48	16 48	17 20	17 48	18 13
50a	*Brussel-Bruxelles*	*Zuid/Midi* ○	*6 23*	*7 23*	*7 50*	*8 00*	*8 23*	*8 50*	*8 50*	*9 23*	*10 23*	*11 23*	*12 23*	*13 23*		*14 23*	*15 23*	*16 23*	*17 23*		*18 23*	*18 50*
50a		*Centr.* ○	*6 28*	*7 28*	*7 55*	*8 06*	*8 28*	*8 55*	*8 55*	*9 28*	*10 28*	*11 28*	*12 28*	*13 28*		*14 28*	*15 28*	*16 28*	*17 28*		*18 28*	*18 55*
50a		*Noord/Nord* ○	*6 32*	*7 32*	*7 59*	*8 11*	*8 32*	*8 59*	*8 59*	*9 32*	*10 32*	*11 32*	*12 32*	*13 32*		*14 32*	*15 32*	*16 32*	*17 32*		*18 32*	*18 59*

OOSTENDE

B-Dagtrip 131

Zeecruise van Oostende naar Nieuwpoort met de Seastar en bezoek Mercator

tab km			L 1888	L 1889	L 1890	L 1891	L 1892		
0	**Geraardsbergen**		17 57	18 57	19 57	20 57	21 57		
6	Lierde		18 04	19 04	20 04	21 04	22 04		
14	**Zottegem**	○	18 11	19 11	20 11	21 11	22 11		
89	*Brussel-Bruxelles*	*Noord/Nord*	*17 34*	*18 34*	*19 34*	*20 34*	*21 34*		
89	*Brussel-Bruxelles*	*Centr.*	*17 38*	*18 38*	*19 38*	*20 38*	*21 38*		
89	*Brussel-Bruxelles*	*Zuid/Midi*	*17 44*	*18 44*	*19 44*	*20 44*	*21 44*		
14	**Zottegem**		18 17	19 17	20 17	21 17	22 17		
17	Balegem-Zuid		18 21	19 21	20 21	21 21	22 21		
19	Balegem-Dorp		18 25	19 25	20 25	21 25	22 25		
21	Scheldewindeke		18 28	19 28	20 28	21 28	22 28		
23	Moortsele		18 31	19 31	20 31	21 31	22 31		
25	Landskouter		|	|	|	|	|		
26	Gontrode		18 35	19 35	20 35	21 35	22 35		
29	Melle		18 39	19 39	20 39	21 39	22 39		
32	Merelbeke		18 43	19 43	20 43	21 43	22 43		
37	**Gent-Sint-Pieters**	○	18 48	19 48	20 48	21 48	22 48		
50a	*Brussel-Bruxelles*	*Zuid/Midi* ○	*19 23*	*20 23*	*21 23*	*22 23*	*23 23*		
50a	*Brussel-Bruxelles*	*Centr.* ○	*19 28*	*20 28*	*21 28*	*22 28*			
50a	*Brussel-Bruxelles*	*Noord/Nord* ○	*19 32*	*20 32*	*21 32*	*22 32*			

123

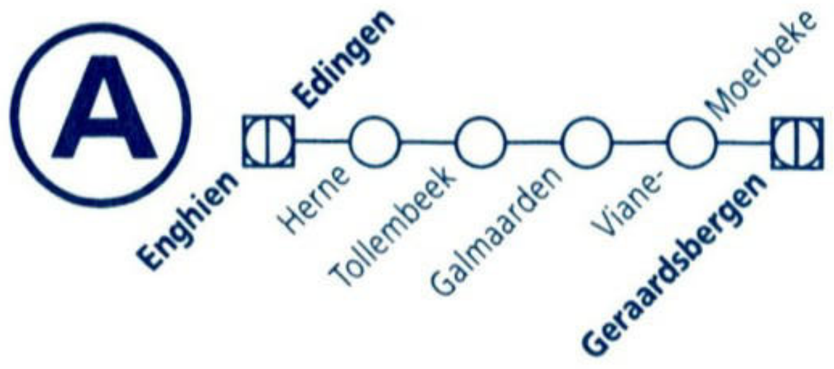

alle treinen 30.. moet 31.. zijn
enkel FMG-FGRA

tab km		IR d 3026	IR d 3027	P 7570 ▲	IR d 3028	IR d 3029	IR d 3030	IR d 3031	IR d 3032	IR d 3033	IR d 3034	IR d 3035	IR d 3036	P 8571 ▲	P 8572 ▲
36	*Leuven*		5 38		6 42	7 42	8 42	9 38	10 38	11 38	12 38	13 38	14 38		
94	*Schaarbeek/Schaerbeek*		6 12		7 12	8 12	9 12	10 12	11 12	12 12	13 12	14 12	15 12	*15 28*	16 02
94	*Brussel-Bruxelles Noord/Nord*	5 18	6 19		7 19	8 19	9 19	10 19	11 19	12 19	13 19	14 19	15 19	*15 34*	16 08
94	*Brussel-Bruxelles Centr.*	5 22	6 23		7 23	8 23	9 23	10 23	11 23	12 23	13 23	14 23	15 23	*15 39*	16 12
94	*Brussel-Bruxelles Zuid/Midi*	5 28	6 28		7 28	8 28	9 28	10 28	11 28	12 28	13 28	14 28	15 28	*15 45*	16 18
94	*Halle*	5 42	6 42		7 42	8 42	9 42	10 42	11 42	12 42	13 42	14 42	15 42	*15 58*	16 32
0	**Enghien/Edingen**	**5 57**	**6 57**	7 34	**7 57**	**8 57**	**9 57**	**10 57**	**11 57**	**12 57**	**13 57**	**14 57**	**15 57**	16 17	16 43
4	Herne	**6 01**	**7 01**	7 38	**8 01**	**9 01**	**10 01**	**11 01**	**12 01**	**13 01**	**14 01**	**15 01**	**16 01**	16 21	16 47
6	Tollembeek	**6 04**	**7 04**	7 41	**8 04**	**9 04**	**10 04**	**11 04**	**12 04**	**13 04**	**14 04**	**15 04**	**16 04**	16 24	16 50
8	Galmaarden	**6 07**	**7 07**	7 44	**8 07**	**9 07**	**10 07**	**11 07**	**12 07**	**13 07**	**14 07**	**15 07**	**16 07**	16 27	16 54
11	Viane-Moerbeke	**6 11**	**7 11**	7 48	**8 11**	**9 11**	**10 11**	**11 11**	**12 11**	**13 11**	**14 11**	**15 11**	**16 11**	16 31	16 58
16	**Geraardsbergen** ○	**6 15**	**7 15**	7 52	**8 15**	**9 15**	**10 15**	**11 15**	**12 15**	**13 15**	**14 15**	**15 15**	**16 15**	16 35	17 03

tab km		IR d 3037	P 8574	P 8575 ▲	IR d 3038	P 8576	IR d 3039	IR d 3040	IR d 3041	IR d 3042	IR d 3043
36	*Leuven*	15 42			16 38		17 38	18 38	19 38	20 38	21 38
94	*Schaarbeek/Schaerbeek*	16 12	16 43	*16 52*	17 12	*17 31*	18 12	19 12	20 12	21 12	22 12
94	*Brussel-Bruxelles Noord/Nord*	16 19	16 49	*17 00*	17 19	*17 37*	18 19	19 19	20 19	21 19	22 19
94	*Brussel-Bruxelles Centr.*	16 23	16 54	*17 04*	17 23	*17 41*	18 23	19 23	20 23	21 23	22 23
94	*Brussel-Bruxelles Zuid/Midi*	16 28	16 59	*17 09*	17 28	*17 46*	18 28	19 28	20 28	21 28	22 28
94	*Halle*	16 42	17 13	*17 13*	17 42	*17 42*	18 42	19 42	20 42	21 42	22 42
0	**Enghien/Edingen**	**16 57**	17 24	17 39	**17 57**	18 17	**18 57**	**19 57**	**20 57**	**21 57**	**22 57**
4	Herne	**17 01**	17 28	17 43	**18 01**	18 21	**19 01**	**20 01**	**21 01**	**22 01**	**23 01**
6	Tollembeek	**17 04**	17 31	17 46	**18 04**	18 24	**19 04**	**20 04**	**21 04**	**22 04**	**23 04**
8	Galmaarden	**17 07**	17 35	17 49	**18 07**	18 27	**19 07**	**20 07**	**21 07**	**22 07**	**23 07**
11	Viane-Moerbeke	**17 11**	17 39	17 53	**18 11**	18 31	**19 11**	**20 11**	**21 11**	**22 11**	**23 11**
16	**Geraardsbergen** ○	**17 15**	17 44	17 57	**18 15**	18 35	**19 15**	**20 15**	**21 15**	**22 15**	**23 15**

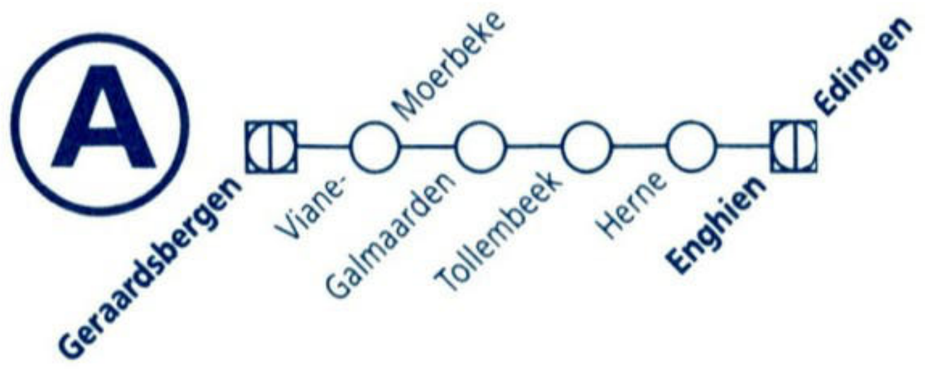

alle treinen 30.. moet 31.. ly'a

tab km			IR d 3004	P 7571 ▲	IR d 3005	P 7572 ▲	P 7573	IR d 3006	P 7574	P 7575 ▲	IR d 3007	IR d 3008	IR d 3009	IR d 3010	IR d 3011	P 7542 ③ ●
0	**Geraardsbergen**		**4 45**	5 03	**5 45**	6 15	6 28	**6 45**	7 15	7 28	**7 45**	**8 45**	**9 45**	**10 45**	**11 45**	12 16
5	Viane-Moerbeke		**4 49**	5 07	**5 49**	6 20	6 32	**6 49**	7 20	7 32	**7 49**	**8 49**	**9 49**	**10 49**	**11 49**	12 20
8	Galmaarden		**4 53**	5 11	**5 53**	6 24	6 36	**6 53**	7 24	7 36	**7 53**	**8 53**	**9 53**	**10 53**	**11 53**	12 24
10	Tollembeek		**4 56**	5 14	**5 56**	6 27	6 39	**6 56**	7 27	7 39	**7 56**	**8 56**	**9 56**	**10 56**	**11 56**	12 27
12	Herne		**4 59**	5 17	**5 59**	6 30	6 42	**6 59**	7 30	7 42	**7 59**	**8 59**	**9 59**	**10 59**	**11 59**	12 30
16	**Enghien/Edingen**	○	[1] **5 03**	5 21	[1] **6 03**	[2] 6 35	6 46	[1] **7 03**	[2] 7 35	7 46	[1] **8 03**	[1] **9 03**	[1] **10 03**	[1] **11 03**	[1] **12 03**	12 34
94	*Halle*	○	**5 18**	*5 37*	**6 18**	6 46	*7 01*	**7 18**	7 48	*8 02*	**8 18**	**9 18**	**10 18**	**11 18**	**12 18**	
94	*Brussel-Bruxelles Zuid/Midi*	○	**5 32**	*5 51*	**6 32**	7 00	*7 15*	**7 32**	7 59	*8 14*	**8 32**	**9 32**	**10 32**	**11 32**	**12 32**	
94	*Brussel-Bruxelles Centr.*	○	**5 37**	*5 56*	**6 37**	7 05	*7 20*	**7 37**	8 04	*8 19*	**8 37**	**9 37**	**10 37**	**11 37**	**12 37**	
94	*Brussel-Bruxelles Noord/Nord*	○	**5 41**	*6 00*	**6 41**	7 09	*7 24*	**7 41**	8 10	*8 23*	**8 41**	**9 41**	**10 41**	**11 41**	**12 41**	
94	*Schaarbeek/Schaerbeek*	○	**5 48**	*6 07*	**6 48**	7 16	*7 32*	**7 48**	8 16	*8 29*	**8 48**	**9 48**	**10 48**	**11 48**	**12 48**	
36	*Leuven*	○	**6 22**		**7 22**			**8 22**			**9 18**	**10 22**	**11 22**	**12 22**	**13 22**	

tab km			IR d 3012	IR d 3013	IR d 3014	IR d 3015	P 8570 ▲	IR d 3016	P 8573 ▲	IR d 3017	IR d 3018	IR d 3019	IR d 3020	IR d 3021
0	**Geraardsbergen**		**12 45**	**13 45**	**14 45**	**15 45**	16 15	**16 45**	17 15	**17 45**	**18 45**	**19 45**	**20 45**	**21 45**
5	Viane-Moerbeke		**12 49**	**13 49**	**14 49**	**15 49**	16 19	**16 49**	17 19	**17 49**	**18 49**	**19 49**	**20 49**	**21 49**
8	Galmaarden		**12 53**	**13 53**	**14 53**	**15 53**	16 23	**16 53**	17 23	**17 53**	**18 53**	**19 53**	**20 53**	**21 53**
10	Tollembeek		**12 56**	**13 56**	**14 56**	**15 56**	16 26	**16 56**	17 26	**17 56**	**18 56**	**19 56**	**20 56**	**21 56**
12	Herne		**12 59**	**13 59**	**14 59**	**15 59**	16 29	**16 59**	17 29	**17 59**	**18 59**	**19 59**	**20 59**	**21 59**
16	**Enghien/Edingen**	○	[1] **13 03**	[1] **14 03**	[1] **15 03**	[1] **16 03**	16 33	[1] **17 03**	17 33	[1] **18 03**	[1] **19 03**	[1] **20 03**	[1] **21 03**	[1] **22 03**
94	*Halle*	○	**13 18**	**14 18**	**15 18**	**16 18**		**17 18**		**18 18**	**19 18**	**20 18**	**21 18**	**22 18**
94	*Brussel-Bruxelles Zuid/Midi*	○	**13 32**	**14 32**	**15 32**	**16 32**		**17 32**		**18 32**	**19 32**	**20 33**	**21 32**	**22 32**
94	*Brussel-Bruxelles Centr.*	○	**13 37**	**14 37**	**15 37**	**16 37**		**17 37**		**18 37**	**19 37**	**20 37**	**21 37**	**22 37**
94	*Brussel-Bruxelles Noord/Nord*	○	**13 41**	**14 41**	**15 41**	**16 41**		**17 41**		**18 41**	**19 41**	**20 41**	**21 41**	**22 41**
94	*Schaarbeek/Schaerbeek*	○	**13 48**	**14 48**	**15 48**	**16 48**		**17 48**		**18 48**	**19 48**	**20 48**	**21 48**	**22 48**
36	*Leuven*	○	**14 22**	**15 22**	**16 22**	**17 18**		**18 18**		**19 18**	**20 18**	**21 22**	**22 22**	**23 22**

[1] Voir tableaux 94, 96, 36.
[2] Voir tableaux 94, 96.

[1] Zie verder tabellen 94, 96, 36.
[2] Zie verder tabellen 94, 96.

124

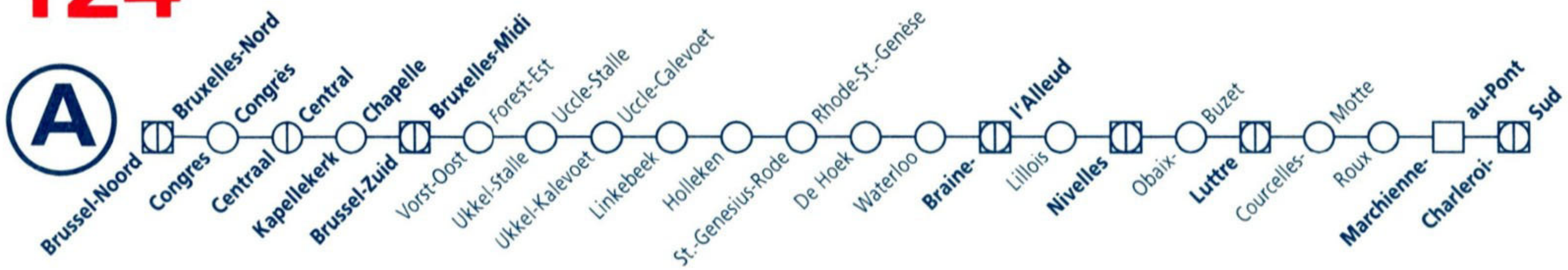

124

tab km			L 4275	L 6575	IR n 3327	L 4276	L 2826	IC I 2026	P 7780	L 6576	IR n 3328	L 4277	P 7106	L 2827	IC I 2027	P 7782	L 6577	P 7107	L 2177	IR n 3329	L 4278	L 2828
										2						▲	4		5			
25	*Antwerpen-Centraal*				*4 24*		4 54	**5 16**		*5 16*	**5 51**			5 54	**6 16**		*6 16*			**6 51**		6 54
25	*Antwerpen-Berchem*				*4 28*		4 58	**5 25**		*5 25*	**5 55**			5 58	**6 25**		*6 25*			**6 55**		6 58
25	*Mechelen*				*4 56*		5 26	**5 42**		*5 42*	**6 14**			6 26	**6 42**		*6 42*			**7 12**		7 26
25	*Schaerbeek/Schaarbeek*				*5 14*		*5 34*	*5 48*		*5 57*	*6 20*			*6 20*	*6 50*		*6 57*			*7 22*		*7 22*
0	**Bruxelles-Brussel**	**Nord/Noord**			**5 32**		5 44	**6 01**		6 06	**6 32**			6 43	**7 00**		7 06			**7 32**		7 43
		Congr.												6 45								7 45
		Centr.			**5 36**		5 48	**6 05**		6 10	**6 36**			6 48	**7 04**		7 10			**7 36**		7 48
		Chap./Kap.												6 50								7 50
		Midi/Zuid		5 14	**5 41**		5 53	**6 10**		6 14	**6 41**		6 44	6 53	**7 09**		7 15	7 24		**7 41**		7 53
7	Forest-Est/Vorst-Oost						5 57							6 57								7 57
8	Uccle-Stalle/Ukkel-Stalle						5 59							6 59								7 59
9	Uccle-Calev./Ukkel-Kalev.			5 19			6 01			6 19			6 49	7 01			7 20	7 30				8 01
11	Linkebeek						6 04						6 52	7 04			7 23	7 33	7 37			8 04
13	Holleken						6 06							7 06								8 06
15	St.-G.-Rode/Rhode-St.-G.			5 24			6 09			6 24			6 55	7 09			7 26	7 37	7 40			8 09
16	De Hoek						6 11							7 11					7 42			8 11
19	Waterloo			5 28			6 15			6 28			6 59	7 15			7 30	7 41	7 46			8 15
22	**Braine-l'Alleud**	○		5 31	**5 53**		6 18	**6 23**		6 31	**6 53**		7 02	7 18	**7 23**		7 33	7 44	7 49	**7 53**		8 18
22	**Braine-l'Alleud**			5 32	**5 54**		6 19	**6 24**		6 32	**6 54**			7 19	**7 24**		7 35	7 46		**7 54**		8 19
27	Lillois			5 36			6 23			6 36				7 23			7 39	7 51				8 23
33	**Nivelles**	○		5 42	**6 02**		6 29	**6 32**		6 42	**7 02**			7 29	**7 32**		7 45	7 57		**8 02**		8 29
33	**Nivelles**				**6 04**			**6 33**	6 37		**7 04**				**7 33**	7 37				**8 04**		
40	Obaix-Buzet								6 43							7 43						
45	**Luttre**	○			**6 12**			**6 41**	6 47		**7 12**				**7 41**	7 47				**8 12**		
45	**Luttre**		5 16		**6 13**	6 18		**6 42**	6 48		**7 13**	7 18			**7 42**	7 48				**8 13**	8 18	
50	Courcelles-Motte		5 20			6 22			6 52			7 22				7 52					8 22	
53	Roux		5 23			6 25			6 55			7 25				7 55					8 25	
56	**Marchienne-au-Pont**		5 27		**6 22**	6 30			6 59		**7 22**	7 30				7 59				**8 22**	8 30	
60	**Charleroi-Sud**	○	5 31		[1] **6 26**	6 34		**6 53**	7 03		[1] **7 26**	7 34			**7 53**	[3] 8 03				[1] **8 26**	8 34	
130	*Châtelet*	○	*5 43*		**6 37**			*7 11*			**7 37**				*8 11*	8 14				**8 37**		
130	*Tamines*	○			**6 44**			*7 12*			**7 44**				*8 12*					**8 44**		
130	*Jemeppe-sur-Sambre*	○			**6 51**			*7 29*			**7 51**				*8 30*					**8 51**		
130	*Namur*	○			**7 04**			*7 28*			**8 04**				*8 28*					**9 04**		

tab km		IC I 2028	P 7784	L 6578	L 2178	IR n 3330	L 4279	L 2829	IC I 2029	L 2179	IR n 3331	L 4280	L 2830	IC I 2030	L 2180	IR n 3332	L 4281	L 2831	IC I 2031	L 2181	IR n 3333
				6	7					8					9					10	
25	*Antwerpen-Centraal*	**7 16**		*7 16*		**7 51**		7 54	**8 16**		**8 51**		8 54	**9 16**		**9 51**		9 54	**10 16**		**10 51**
25	*Antwerpen-Berchem*	**7 24**		*7 24*		**7 55**		7 58	**8 25**		**8 55**		8 58	**9 25**		**9 55**		9 58	**10 25**		**10 55**
25	*Mechelen*	**7 41**		*7 41*		**8 14**		8 26	**8 41**		**9 14**		9 26	**9 42**		**10 14**		10 26	**10 42**		**11 14**
25	*Schaerbeek/Schaarbeek*	*7 49*		*7 57*		*8 22*		*8 22*	*8 47*		*9 20*		*9 32*	*9 48*		*10 20*		*10 32*	*10 48*		*11 20*
0	**Bruxelles-Brussel** **Nord/Noord**	**8 01**		8 06		**8 34**		8 43	**9 01**		**9 32**		9 43	**10 01**		**10 32**		10 43	**11 01**		**11 32**
	Congr.							8 45					9 45					10 45			
	Centr.	**8 05**		8 10		**8 38**		8 48	**9 05**		**9 36**		9 48	**10 05**		**10 36**		10 48	**11 05**		**11 36**
	Chap./Kap.							8 50					9 50					10 50			
	Midi/Zuid	**8 10**		8 15		**8 43**		8 53	**9 10**		**9 41**		9 53	**10 10**		**10 41**		10 53	**11 10**		**11 41**
7	Forest-Est/Vorst-Oost			8 19				8 57					9 57					10 57			
8	Uccle-Stalle/Ukkel-Stalle			8 21				8 59					9 59					10 59			
9	Uccle-Calev./Ukkel-Kalev.			8 23				9 01					10 01					11 01			
11	Linkebeek			8 26	8 37			9 04		9 37			10 04		10 37			11 04		11 37	
13	Holleken							9 06					10 06					11 06			
15	St.-G.-Rode/Rhode-St.-G.			8 29	8 40			9 09		9 40			10 09		10 40			11 09		11 40	
16	De Hoek							9 11					10 11					11 11			
19	Waterloo			8 33	8 44			9 15		9 44			10 15		10 44			11 15		11 44	
22	**Braine-l'Alleud** ○	**8 23**		8 36	8 47	**8 55**		9 18	**9 23**	9 47	**9 53**		10 18	**10 23**	10 47	**10 53**		11 18	**11 23**	11 47	**11 53**
22	**Braine-l'Alleud**	**8 24**		8 37		**8 56**		9 19	**9 24**		**9 54**		10 19	**10 24**		**10 54**		11 19	**11 24**		**11 54**
27	Lillois			8 41				9 23					10 23					11 23			
33	**Nivelles** ○	**8 32**		8 47		**9 04**		9 29	**9 32**		**10 02**		10 29	**10 32**		**11 02**		11 29	**11 32**		**12 02**
33	**Nivelles**	**8 33**	8 37			**9 06**			**9 33**		**10 04**			**10 33**		**11 04**			**11 33**		**12 04**
40	Obaix-Buzet		8 43																		
45	**Luttre** ○	**8 41**	8 47			**9 14**			**9 41**		**10 12**			**10 41**		**11 12**			**11 41**		**12 12**
45	**Luttre**	**8 42**	8 48			**9 15**	9 18		**9 42**		**10 13**	10 18		**10 42**		**11 13**	11 18		**11 42**		**12 13**
50	Courcelles-Motte		8 52				9 22					10 22					11 22				
53	Roux		8 55				9 25					10 25					11 25				
56	**Marchienne-au-Pont**		8 59			**9 24**	9 30				**10 22**	10 30				**11 22**	11 30				**12 22**
60	**Charleroi-Sud** ○	**8 53**	9 03			[1] **9 28**	9 34		**9 53**		[1] **10 26**	10 34		**10 53**		[1] **11 26**	11 34		**11 53**		[1] **12 26**
130	*Châtelet* ○	*9 11*				**9 37**			*10 11*		**10 37**			*11 11*		**11 37**			*12 11*		**12 37**
130	*Tamines* ○	*9 12*				**9 44**			*10 12*		**10 44**			*11 12*		**11 44**			*12 12*		**12 44**
130	*Jemeppe-sur-Sambre* ○	*9 30*				**9 51**			*10 30*		**10 51**			*11 30*		**11 51**			*12 29*		**12 51**
130	*Namur* ○	*9 28*				**10 04**	*10 24*		*10 24*		**11 04**			*11 28*		**12 04**			*12 28*		**13 04**

[1] Voir tableaux 130, 154.
[2] Etterbeek 5 49, Bruxelles-Q.L. 5 53, Bruxelles-Schuman 5 56.
[3] Voir tableau 130.
[4] Etterbeek 6 49, Bruxelles-Q.L. 6 53, Bruxelles-Schuman 6 56.
[5] Bruxelles-Schuman 7 20, Bruxelles-Q.L. 7 23, Etterbeek 7 26.
[6] Etterbeek 7 49, Bruxelles-Q.L. 7 53, Bruxelles-Schuman 7 56.
[7] Bruxelles-Schuman 8 19, Bruxelles-Q.L. 8 22, Etterbeek 8 26.
[8] Bruxelles-Schuman 9 19, Bruxelles-Q.L. 9 22, Etterbeek 9 26.
[9] Bruxelles-Schuman 10 19, Bruxelles-Q.L. 10 22, Etterbeek 10 26.
[10] Bruxelles-Schuman 11 19, Bruxelles-Q.L. 11 22, Etterbeek 11 26.

[1] Zie verder tabellen 130, 154.
[2] Etterbeek 5 49, Brussel-L.W. 5 53, Brussel-Schuman 5 56.
[3] Zie verder tabel 130.
[4] Etterbeek 6 49, Brussel-L.W. 6 53, Brussel-Schuman 6 56.
[5] Brussel-Schuman 7 20, Brussel-L.W. 7 23, Etterbeek 7 26.
[6] Etterbeek 7 49, Brussel-L.W. 7 53, Brussel-Schuman 7 56.
[7] Brussel-Schuman 8 19, Brussel-L.W. 8 22, Etterbeek 8 26.
[8] Brussel-Schuman 9 19, Brussel-L.W. 9 22, Etterbeek 9 26.
[9] Brussel-Schuman 10 19, Brussel-L.W. 10 22, Etterbeek 10 26.
[10] Brussel-Schuman 11 19, Brussel-L.W. 11 22, Etterbeek 11 26.

124

124

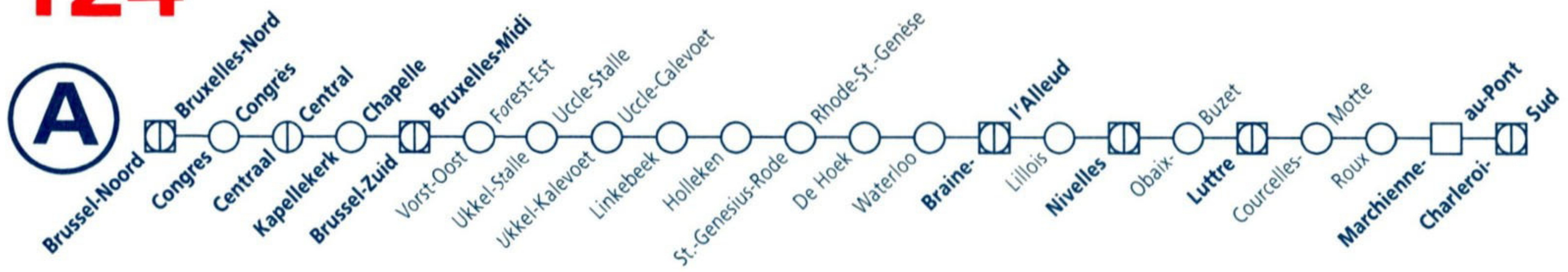

tab km			L 4282	L 2832	IC I 2032	P 7788 ③ ●	L 2182 1	IR n 3334	L 4283	L 2833	IC I 2033	L 2183 3	IR n 3335	L 4284	L 2834	IC I 2034	L 2184 4	IR n 3336	L 4285	L 2835	IC I 2035	L 6585 5
25	*Antwerpen-Centraal*			10 54	**11 16**			**11 51**		11 54	**12 16**		**12 51**		12 54	**13 16**		**13 51**		13 54	**14 16**	*14 16*
25	*Antwerpen-Berchem*			10 58	**11 25**			**11 55**		11 58	**12 25**		**12 55**		12 58	**13 25**		**13 55**		13 58	**14 25**	*14 25*
25	*Mechelen*			11 26	**11 42**			**12 14**		12 26	**12 42**		**13 14**		13 26	**13 42**		**14 14**		14 26	**14 42**	*14 42*
25	*Schaerbeek/Schaarbeek*			*11 32*	*11 48*			*12 20*		*12 32*	*12 48*		*13 20*		*13 32*	*13 48*		*14 20*		*14 32*	*14 48*	*14 57*
0	**Bruxelles-Brussel**	**Nord/Noord**		11 43	**12 01**			**12 32**		12 43	**13 01**		**13 32**		13 43	**14 01**		**14 32**		14 43	**15 01**	15 06
		Congr.		11 45						12 45					13 45					14 45		
		Centr.		11 48	**12 05**			**12 36**		12 48	**13 05**		**13 36**		13 48	**14 05**		**14 36**		14 48	**15 05**	15 10
		Chap./Kap.		11 50						12 50					13 50					14 50		
		Midi/Zuid		11 53	**12 10**			**12 41**		12 53	**13 10**		**13 41**		13 53	**14 10**		**14 41**		14 53	**15 10**	15 15
7	Forest-Est/Vorst-Oost			11 57						12 57					13 57					14 57		
8	Uccle-Stalle/Ukkel-Stalle			11 59						12 59					13 59					14 59		
9	Uccle-Calev./Ukkel-Kalev.			12 01						13 01					14 01					15 01		15 20
11	Linkebeek			12 04			12 37			13 04		13 37			14 04		14 37			15 04		
13	Holleken			12 06						13 06					14 06					15 06		
15	St.-G.-Rode/Rhode-St.-G.			12 09			12 40			13 09		13 40			14 09		14 40			15 09		15 25
16	De Hoek			12 11						13 11					14 11					15 11		
19	Waterloo			12 15			12 44			13 15		13 44			14 15		14 44			15 15		15 29
22	**Braine-l'Alleud**	○		12 18	**12 23**		12 47	**12 53**		13 18	**13 23**	13 47	**13 53**		14 18	**14 23**	14 47	**14 53**		15 18	**15 23**	15 32
22	**Braine-l'Alleud**			12 19	**12 24**			**12 54**		13 19	**13 24**		**13 54**		14 19	**14 24**		**14 54**		15 19	**15 24**	15 33
27	Lillois			12 23						13 23					14 23					15 23		15 37
33	**Nivelles**	○		12 29	**12 32**			**13 02**		13 29	**13 32**		**14 02**		14 29	**14 32**		**15 02**		15 29	**15 32**	15 43
33	**Nivelles**				**12 33**	12 45		**13 04**			**13 33**		**14 04**			**14 33**		**15 04**			**15 33**	
40	Obaix-Buzet					12 51																
45	**Luttre**	○			**12 41**	12 55		**13 12**			**13 41**		**14 12**			**14 41**		**15 12**			**15 41**	
45	**Luttre**		12 18		**12 42**	12 56		**13 13**	13 18		**13 42**		**14 13**	14 18		**14 42**		**15 13**	15 18		**15 42**	
50	Courcelles-Motte		12 22			13 00			13 22					14 22					15 22			
53	Roux		12 25			13 03			13 25					14 25					15 25			
56	**Marchienne-au-Pont**		12 30			13 07		**13 22**	13 30				**14 22**	14 30				**15 22**	15 30			
60	**Charleroi-Sud**	○	12 34		**12 53**	13 11		2 **13 26**	13 34		**13 53**		2 **14 26**	14 34		**14 53**		2 **15 26**	15 34		**15 53**	
130	*Châtelet*	○			*13 11*	*13 37*		**13 37**			*14 11*		**14 37**			*15 11*		**15 37**			*16 11*	
130	*Tamines*	○			*13 12*	*13 44*		**13 44**			*14 12*		**14 44**			*15 12*		**15 44**			*16 12*	
130	*Jemeppe-sur-Sambre*	○			*13 30*	*13 51*		**13 51**			*14 30*		**14 51**			*15 30*		**15 51**			*16 29*	
130	*Namur*	○			*13 28*	*14 04*		**14 04**			*14 28*		**15 04**			*15 28*		**16 04**			*16 28*	

tab km		L 2185	IR n 3337	L 4286	L 2836	IC I 2036	P 8781	L 6586	P 8719	P 8720	L 2186	P 8101	IR n 3338	L 4287	P 8721	L 2837	P 8722	IC I 2037	L 6587	P 8724	P 8783
		6					▲	7			9	▲			▲				10	▲	
25	*Antwerpen-Centraal*		**14 51**		14 54	**15 16**		*15 16*	*15 16*	15 40			**15 51**		*15 51*	15 54	*15 54*	**16 16**	*16 16*	*16 16*	
25	*Antwerpen-Berchem*		**14 55**		14 58	**15 25**		*15 25*	*15 35*	15 44			**15 55**		*15 55*	15 58	*15 58*	**16 25**	*16 25*	*16 35*	
25	*Mechelen*		**15 14**		15 26	**15 42**		*15 42*	*15 52*	15 59			**16 12**		*16 21*	16 26	16 22	**16 41**	*16 41*	16 47	
25	*Schaerbeek/Schaarbeek*		*15 20*		*15 32*	*15 48*		*15 53*	16 05	*16 08*			*16 19*		16 36	*16 31*	16 50	*16 52*	*16 52*	*17 02*	
0	**Bruxelles-Brussel** **Nord/Noord**		**15 32**		15 43	**16 00**		16 05	16 11	16 18			**16 32**		16 42	16 45	16 56	**17 01**	17 05	17 11	
	Congr.				15 45											16 47				17 14	
	Centr.		**15 36**		15 48	**16 04**		16 09	**16 15**	16 22			**16 36**		16 46	16 50	17 00	**17 05**	17 09	17 17	
	Chap./Kap.				15 50				16 18							16 52					
	Midi/Zuid		**15 41**		15 53	**16 09**		16 14	16 22	16 28		16 31	**16 42**		16 51	16 55	17 05	**17 11**	17 14	17 22	
7	Forest-Est/Vorst-Oost				15 57							16 35				16 59					
8	Uccle-Stalle/Ukkel-Stalle				15 59											17 01					
9	Uccle-Calev./Ukkel-Kalev.				16 01			16 19				16 38				17 03			17 19		
11	Linkebeek	15 37			16 04						16 37	16 41				17 06					
13	Holleken				16 06											17 08					
15	St.-G.-Rode/Rhode-St.-G.	15 40			16 09			16 24			16 40	16 44				17 11	17 15		17 24		
16	De Hoek				16 11											17 13					
19	Waterloo	15 44			16 15			16 28			16 44	16 48			17 04		17 20		17 28		
22	**Braine-l'Alleud** ○	15 47	**15 53**		16 18	**16 23**		16 31		16 41	16 47	16 51	**16 54**			17 18		**17 25**	17 31		
22	**Braine-l'Alleud**		**15 54**		16 19	**16 24**		16 37		16 43		16 58	**16 55**			17 29		**17 26**	17 38		
27	Lillois				16 23			16 41				17 02				17 33			17 42		
33	**Nivelles** ○		**16 02**		16 29	**16 32**		16 47	16 42	16 51		17 08	**17 03**		17 13	17 39	17 29	**17 34**	17 48	17 42	
33	**Nivelles**		**16 04**			**16 33**	16 37		16 44	16 52			**17 04**		17 15		17 30	**17 35**		17 43	17 46
40	Obaix-Buzet						16 43			16 58											17 52
45	**Luttre** ○		**16 12**			**16 41**	16 47			17 02			**17 12**					**17 43**		17 51	17 56
45	**Luttre**		**16 13**	16 18		**16 42**	16 48			17 03			**17 14**	17 18				**17 44**		17 52	17 57
50	Courcelles-Motte			16 22			16 52			17 07				17 22							18 01
53	Roux			16 25			16 55			17 10				17 25							18 04
56	**Marchienne-au-Pont**		**16 22**	16 30			16 59		17 00	17 14			**17 23**	17 30	17 31		17 46			18 01	18 09
60	**Charleroi-Sud** ○		[2] **16 26**	16 34		**16 53**	17 03		[3] 17 04	[3] 17 18			[2] **17 27**	17 34	[3] 17 35		[3] 17 50	**17 55**		[3] 18 05	18 13
130	*Châtelet* ○		**16 37**			*17 11*	*17 15*		17 15	17 27			**17 37**	*17 59*	17 44		17 59	*18 11*		18 14	*18 25*
130	*Tamines* ○		**16 44**			*17 12*				*17 44*			**17 44**		*18 12*		*18 12*	*18 12*			*18 44*
130	*Jemeppe-sur-Sambre* ○		**16 51**			*17 29*				*17 51*			**17 51**				*18 30*	*18 30*			*18 51*
130	*Namur* ○		**17 04**			*17 28*				*18 04*			**18 04**		*18 28*		*18 28*	*18 28*			*19 04*

[1] Bruxelles-Schuman 12 19, Bruxelles-Q.L. 12 22, Etterbeek 12 26.
[2] Voir tableaux 130, 154.
[3] Bruxelles-Schuman 13 19, Bruxelles-Q.L. 13 22, Etterbeek 13 26.
[4] Bruxelles-Schuman 14 19, Bruxelles-Q.L. 14 22, Etterbeek 14 26.
[5] Etterbeek 14 49, Bruxelles-Q.L. 14 53, Bruxelles-Schuman 14 56.
[6] Bruxelles-Schuman 15 19, Bruxelles-Q.L. 15 22, Etterbeek 15 26.
[7] Etterbeek 15 49, Bruxelles-Q.L. 15 53, Bruxelles-Schuman 15 56.
[8] Voir tableau 130.
[9] Bruxelles-Schuman 16 20, Bruxelles-Q.L. 16 23, Etterbeek 16 27.
[10] Etterbeek 16 48, Bruxelles-Q.L. 16 52, Bruxelles-Schuman 16 55.

[1] Brussel-Schuman 12 19, Brussel-L.W. 12 22, Etterbeek 12 26.
[2] Zie verder tabellen 130, 154.
[3] Brussel-Schuman 13 19, Brussel-L.W. 13 22, Etterbeek 13 26.
[4] Brussel-Schuman 14 19, Brussel-L.W. 14 22, Etterbeek 14 26.
[5] Etterbeek 14 49, Brussel-L.W. 14 53, Brussel-Schuman 14 56.
[6] Brussel-Schuman 15 19, Brussel-L.W. 15 22, Etterbeek 15 26.
[7] Etterbeek 15 49, Brussel-L.W. 15 53, Brussel-Schuman 15 56.
[8] Zie verder tabel 130.
[9] Brussel-Schuman 16 20, Brussel-L.W. 16 23, Etterbeek 16 27.
[10] Etterbeek 16 48, Brussel-L.W. 16 52, Brussel-Schuman 16 55.

124

124

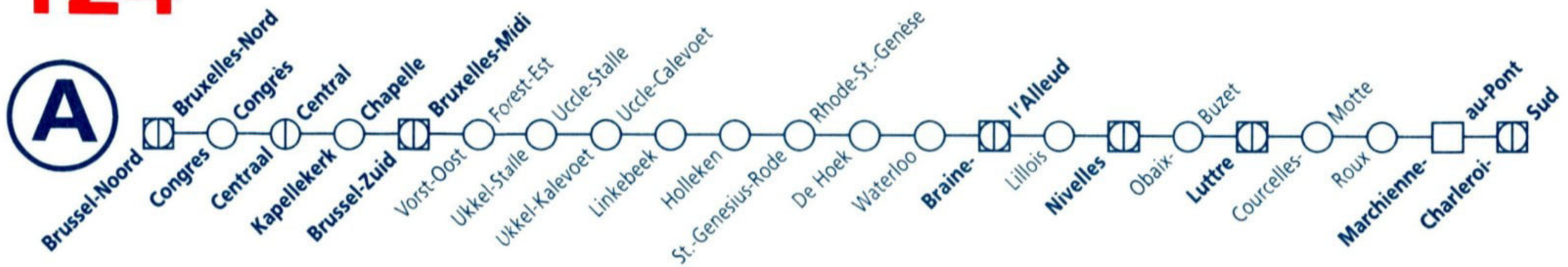

tab km			P 8723	P 8725	L 2187	IR n 3339	L 4288	L 2838	IC I 2038	P 8788	L 6588	L 2188	IR n 3340	L 4289	L 2839	IC I 2039	L 6589	L 2189	IR n 3341	L 4290	L 2840	IC I 2040
			1		3						5	6					7	8				
25	*Antwerpen-Centraal*			*16 40*		**16 51**		16 54	**17 16**		*17 16*		**17 51**		17 54	**18 16**	*18 16*		**18 51**		18 54	**19 16**
25	*Antwerpen-Berchem*			*16 44*		**16 55**		16 58	**17 25**		*17 25*		**17 55**		17 58	**18 25**	*18 25*		**18 55**		18 58	**19 25**
25	*Mechelen*			*16 59*		**17 12**		17 26	**17 41**		*17 41*		**18 14**		18 26	**18 42**	*18 42*		**19 14**		19 26	**19 42**
25	*Schaerbeek/Schaarbeek*			*17 12*		*17 19*		*17 31*	*17 48*		*17 57*		*18 19*		*18 32*	*18 48*	*18 57*		*19 20*		*19 32*	*19 48*
0	**Bruxelles-Brussel**	**Nord/Noord**		17 21		**17 32**		17 43	**18 00**		18 06		**18 32**		18 44	**19 01**	19 06		**19 32**		19 44	**20 01**
		Congr.						17 45														
		Centr.		17 25		**17 36**		17 48	**18 04**		18 10		**18 36**		18 48	**19 05**	19 10		**19 36**		19 48	**20 05**
		Chap./Kap.						17 50														
		Midi/Zuid		17 30		**17 41**		17 53	**18 09**		18 14		**18 41**		18 53	**19 10**	19 14		**19 41**		19 53	**20 10**
7	Forest-Est/Vorst-Oost							17 57			18 18				18 57		19 18				19 57	
8	Uccle-Stalle/Ukkel-Stalle							17 59			18 20				18 59		19 20				19 59	
9	Uccle-Calev./Ukkel-Kalev.			17 35				18 01			18 22				19 01		19 22				20 01	
11	Linkebeek			17 38	17 41			18 04			18 25	18 37			19 04		19 25	19 37			20 04	
13	Holleken							18 06							19 06						20 06	
15	St.-G.-Rode/Rhode-St.-G.		17 34	17 41	17 44			18 09			18 28	18 40			19 09		19 28	19 40			20 09	
16	De Hoek							18 11							19 11						20 11	
19	Waterloo		17 39	17 45	17 48			18 15			18 32	18 44			19 15		19 32	19 44			20 15	
22	**Braine-l'Alleud**	○	17 42	17 48	17 51	**17 54**		18 18	**18 23**		18 35	18 47	**18 53**		19 18	**19 23**	19 35	19 47	**19 53**		20 18	**20 23**
22	**Braine-l'Alleud**		17 43	17 49		**17 55**		18 19	**18 24**		18 36		**18 54**		19 19	**19 24**	19 36		**19 54**		20 19	**20 24**
27	Lillois			17 53				18 23			18 40				19 23		19 40				20 23	
33	**Nivelles**	○	17 51	17 59		**18 03**		18 29	**18 32**		18 46		**19 02**		19 29	**19 32**	19 46		**20 02**		20 29	**20 32**
33	**Nivelles**		17 52	18 00		**18 05**			**18 33**	18 36			**19 04**			**19 33**			**20 04**			**20 33**
40	Obaix-Buzet			18 06						18 42												
45	**Luttre**	○	18 01	18 10		**18 13**			**18 41**	18 46			**19 12**			**19 41**			**20 12**			**20 41**
45	**Luttre**		18 02	18 11		**18 14**	18 18		**18 42**	18 47			**19 13**	19 18		**19 42**			**20 13**	20 18		**20 42**
50	Courcelles-Motte			18 16			18 22			18 51				19 22						20 22		
53	Roux			18 19			18 25			18 54				19 25						20 25		
56	**Marchienne-au-Pont**		18 11	18 23		**18 23**	18 30			18 58			**19 22**	19 30					**20 22**	20 30		
60	**Charleroi-Sud**	○	2 18 15	2 18 27		4 **18 27**	18 34		**18 53**	19 02			4 **19 26**	19 34		**19 53**			4 **20 26**	20 34		**20 53**
130	*Châtelet*	○	18 25	18 40		**18 37**			*19 11*				**19 37**			*20 11*			**20 37**			*21 13*
130	*Tamines*	○	*18 44*	*18 44*		**18 44**			*19 12*				**19 44**			*20 12*			**20 44**			*21 12*
130	*Jemeppe-sur-Sambre*	○	*18 51*	*18 51*		**18 51**			*19 30*				**19 51**			*20 30*			**20 51**			*21 31*
130	*Namur*	○	*19 04*	*19 04*		**19 04**			*19 28*	*19 53*			**20 04**			*20 28*			**21 04**			*21 28*

tab km		IR n 3342	L 4291	L 2841	IC I 2041	IR n 3343	L 4292	L 2842	IC I 2042	IR n 3344	L 4293	L 2843	IC I 2043	IC I 2045
25	*Antwerpen-Centraal*	**19 51**		19 54	**20 16**	**20 51**		20 54	**21 16**	**21 51**		21 54	**22 16**	**23 16**
25	*Antwerpen-Berchem*	**19 55**		19 58	**20 25**	**20 55**		20 58	**21 25**	**21 55**		21 58	**22 25**	**23 25**
25	*Mechelen*	**20 14**		20 26	**20 42**	**21 14**		21 26	**21 42**	**22 14**		22 26	**22 42**	**23 42**
25	*Schaerbeek/Schaarbeek*	*20 20*		*20 32*	*20 48*	*21 20*		*21 32*	*21 48*	*22 20*		*22 26*	*22 48*	*23 48*
0	**Bruxelles-Brussel** **Nord/Noord**	**20 32**		20 44	**21 01**	**21 32**		21 44	**22 01**	**22 32**		22 44	**23 01**	**23 59**
	Congr. Centr.	**20 36**		20 48	**21 05**	**21 36**		21 48	**22 05**	**22 36**		22 48	**23 05**	**0 03**
	Chap./Kap. Midi/Zuid	**20 41**		20 53	**21 10**	**21 41**		21 53	**22 10**	**22 41**		22 53	**23 10**	**0 10**
7	Forest-Est/Vorst-Oost			20 57				21 57				22 57		**0 15**
8	Uccle-Stalle/Ukkel-Stalle			20 59				21 59				22 59		**0 17**
9	Uccle-Calev./Ukkel-Kalev.			21 01				22 01				23 01		**0 20**
11	Linkebeek			21 04				22 04				23 04		**0 24**
13	Holleken			21 06				22 06				23 06		**0 27**
15	St.-G.-Rode/Rhode-St.-G.			21 09				22 09				23 09		**0 31**
16	De Hoek			21 11				22 11				23 11		**0 33**
19	Waterloo			21 15				22 15				23 15		**0 37**
22	**Braine-l'Alleud** ○	**20 53**		21 18	**21 23**	**21 53**		22 18	**22 23**	**22 53**		23 18	**23 23**	**0 41**
22	**Braine-l'Alleud**	**20 54**		21 19	**21 24**	**21 54**		22 19	**22 24**	**22 54**		23 19	**23 24**	**0 42**
27	Lillois			21 23				22 23				23 23		**0 47**
33	**Nivelles** ○	**21 02**		21 29	**21 32**	**22 02**		22 29	**22 32**	**23 02**		23 29	**23 32**	**0 53**
33	**Nivelles**	**21 04**			**21 33**	**22 04**			**22 33**	**23 04**			**23 33**	**0 54**
40	Obaix-Buzet													**1 01**
45	**Luttre** ○	**21 12**			**21 41**	**22 12**			**22 41**	**23 12**			**23 41**	**1 05**
45	**Luttre**	**21 13**	21 18		**21 42**	**22 13**	22 18		**22 42**	**23 13**	23 18		**23 42**	**1 05**
50	Courcelles-Motte		21 22				22 22				23 22			**1 10**
53	Roux		21 25				22 25				23 25			**1 14**
56	**Marchienne-au-Pont**	**21 22**	21 30			**22 22**	22 30			**23 22**	23 30			**1 19**
60	**Charleroi-Sud** ○	[4] **21 26**	21 34		**21 53**	[4] **22 26**	22 34		**22 53**	**23 26**	23 34		**23 53**	**1 23**
130	*Châtelet* ○	**21 37**			*22 11*	**22 37**			*23 06*					
130	*Tamines* ○	**21 44**			*22 12*	**22 44**			*23 13*					
130	*Jemeppe-sur-Sambre* ○	**21 51**			*22 30*	**22 51**			*23 20*					
130	*Namur* ○	**22 04**			*22 28*	**23 04**			*23 33*					

[1] Bruxelles-Schuman 17 10, Bruxelles-Q.L. 17 14, Etterbeek 17 19.
[2] Voir tableau 130.
[3] Bruxelles-Schuman 17 20, Bruxelles-Q.L. 17 23, Etterbeek 17 27.
[4] Voir tableaux 130, 154.
[5] Etterbeek 17 49, Bruxelles-Q.L. 17 53, Bruxelles-Schuman 17 56.
[6] Bruxelles-Schuman 18 19, Bruxelles-Q.L. 18 22, Etterbeek 18 26.
[7] Etterbeek 18 49, Bruxelles-Q.L. 18 53, Bruxelles-Schuman 18 56.
[8] Bruxelles-Schuman 19 19, Bruxelles-Q.L. 19 22, Etterbeek 19 26.

[1] Brussel-Schuman 17 10, Brussel-L.W. 17 14, Etterbeek 17 19.
[2] Zie verder tabel 130.
[3] Brussel-Schuman 17 20, Brussel-L.W. 17 23, Etterbeek 17 27.
[4] Zie verder tabellen 130, 154.
[5] Etterbeek 17 49, Brussel-L.W. 17 53, Brussel-Schuman 17 56.
[6] Brussel-Schuman 18 19, Brussel-L.W. 18 22, Etterbeek 18 26.
[7] Etterbeek 18 49, Brussel-L.W. 18 53, Brussel-Schuman 18 56.
[8] Brussel-Schuman 19 19, Brussel-L.W. 19 22, Etterbeek 19 26.

124

124

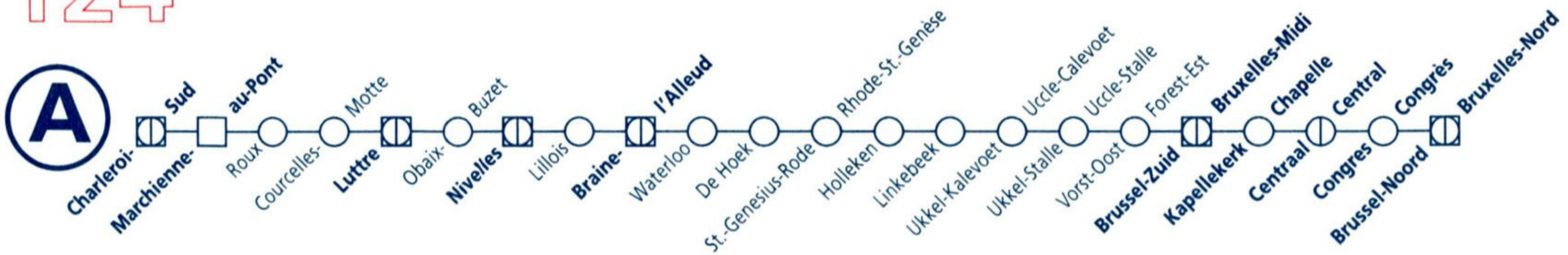

tab km			L 2804	L 4254	P 7720	L 2805	L 4255	IR n 3304	L 6556	IC I 2006	L 2806	P 7721	L 4256	IR n 3305	L 2157	P 7100	P 7722	L 6557	P 7781	P 7723	L 2807	IC I 2007
					3				5						7		9	11	▲			
130	*Namur*							4 56						5 56			*6 03*		*6 03*			*6 32*
130	*Jemeppe-sur-Sambre*							5 09						6 09			*6 09*		*6 09*			*6 30*
130	*Tamines*							5 16						6 16			*6 16*		*6 16*			*6 48*
130	*Châtelet*							5 23				6 05	*6 14*	6 23			6 32		*6 32*	6 46		*6 49*
0	**Charleroi-Sud**			4 26	4 31		5 26	5 34		6 05		6 15	6 26	6 33			6 42		6 46	6 58		7 06
4	**Marchienne-au-Pont**			4 31	4 36		5 31	5 39				6 20	6 31	6 38			6 47		6 51	7 03		
7	Roux			4 35	4 40		5 35					6 24	6 35						6 54			
10	Courcelles-Motte			4 38	4 43		5 38					6 27	6 38						6 57			
15	**Luttre**	○		2 4 42	4 48		2 5 42	5 47		6 16		6 32	2 6 42	6 46			6 55		7 01			7 17
15	**Luttre**				4 49			5 48		6 17		6 33		6 47			6 56		7 02			7 18
20	Obaix-Buzet				4 54							6 38					7 01		7 06			
27	**Nivelles**	○			5 00			5 56		6 25		6 44		6 55			7 07		7 12	7 18		7 26
27	**Nivelles**		4 31		5 01	5 31		5 58	6 18	6 26	6 29	6 46		6 57		7 01	7 09	7 12		7 19	7 22	7 27
33	Lillois		4 37		5 07	5 37			6 24		6 35					7 08		7 18			7 28	
38	**Braine-l'Alleud**	○	4 41		5 12	5 41		6 06	6 28	6 34	6 39	6 54		7 05		7 12	7 17	7 22			7 32	7 35
38	**Braine-l'Alleud**		4 42		5 13	5 42		6 07	6 29	6 36	6 40	6 55		7 06	7 09	7 13	7 18	7 28			7 39	7 36
41	Waterloo		4 45		5 17	5 45			6 32		6 43				7 12	7 16	7 22	7 31			7 42	
44	De Hoek		4 49		5 21	5 49					6 47										7 46	
45	St.-G.-Rode/Rhode-St.-G.		4 51		5 23	5 51			6 36		6 49				7 16	7 20		7 35			7 48	
47	Holleken		4 54		5 26	5 54					6 52										7 51	
49	Linkebeek		4 56		5 28	5 56					6 54				8 7 19	7 24	10				7 53	
51	Uccle-Calev./Ukkel-Kalev.		4 59		5 31	5 59			6 41		6 57	7 04				7 27		7 40			7 56	
52	Uccle-Stalle/Ukkel-Stalle		5 01		5 34	6 01					6 59					7 30					7 58	
53	Forest-Est/Vorst-Oost		5 03		5 36	6 03					7 01					7 32					8 00	
60	**Bruxelles-Brussel** **Midi/Zuid**	○	5 07		5 40	6 07		6 19	6 46	6 50	7 07	7 10		7 19		7 36		7 46		7 39	8 05	7 50
	Chap./Kap.	○									7 10										8 10	
	Centr.	○	5 12		5 55	6 12		6 24	6 51	6 55	7 12	7 15		7 24		7 41		7 51		7 45	8 12	7 55
	Congr.	○									7 15					7 44					8 15	
	Nord/Noord	○	1 5 16		5 59	1 6 16		4 6 28	6 6 55	1 6 59	1 7 17	7 19		4 7 28		1 7 47		6 7 55		7 49	1 8 17	1 7 59
25	*Schaerbeek/Schaarbeek*	○	*5 40*		*6 12*	*6 30*		*6 40*	*7 07*	*7 09*	*7 29*	7 25		*7 38*		*8 08*		*8 08*		*8 08*	*8 29*	*8 08*
25	*Mechelen*	○	5 34		6 18	6 34		6 46	*7 18*	7 18	7 34	*7 39*		7 46		8 12		*8 18*		*8 08*	8 34	8 18
25	*Antwerpen-Berchem*	○	6 02		6 35	7 02		7 05	*7 35*	7 35	8 02	*8 05*		8 05		*8 25*		*8 35*		*8 25*	9 02	8 35
25	*Antwerpen-Centraal*	○	6 06		6 44	7 06		7 09	*7 44*	7 44	8 06	*8 09*		8 09		*8 44*		*8 44*		*8 44*	9 06	8 44

tab km		P 7725	P 7724	L 4257	IR n 3306	P 7726	L 2158	P 7102	L 6558	P 7783	P 7727	IC I 2008	L 2808	L 4258	IR n 3307	L 2159	L 6559	IC I 2009	L 2809	L 4259	IR n 3308
		12	13			14 ▲	15		16							17	18				
130	*Namur*	*6 32*	*6 32*		**6 56**	*6 56*				*6 56*	*6 59*	*7 32*			**7 56**			*8 32*			**8 56**
130	*Jemeppe-sur-Sambre*	*6 30*	*6 30*		**7 09**	*7 09*				*7 09*	*7 20*	*7 20*		*7 35*	**8 09**			*8 30*			**9 09**
130	*Tamines*	*6 48*	*6 48*		**7 16**	*7 16*				*7 16*	*7 28*	*7 48*		*7 51*	**8 16**			*8 48*			**9 16**
130	*Châtelet*	6 59	7 02	*7 02*	**7 23**	7 31				*7 23*	7 46	*7 46*		*8 03*	**8 23**			*8 49*			**9 23**
0	**Charleroi-Sud**	7 09	7 12	7 26	**7 32**	7 41				7 46	7 57	**8 06**		8 26	**8 34**			**9 07**		9 26	**9 34**
4	**Marchienne-au-Pont**	7 14	7 17	7 31	**7 37**	7 46				7 51	8 02			8 31	**8 39**					9 31	**9 39**
7	Roux	|	7 21	7 35	|	|				7 54	|	|		8 35	|	|			9 35	|
10	Courcelles-Motte	|	7 25	7 38	|	|				7 57	|	|		8 38	|	|			9 38	|
15	**Luttre** ○	7 22	7 29 2	7 42	**7 45**	|				8 01	|	**8 17**	|	2 8 42	**8 47**	|	|	**9 18**	|	2 9 42	**9 47**
15	**Luttre**	7 23	7 30		**7 46**	|				8 02	|	**8 18**	|	|	**8 48**	|	|	**9 19**	|	|	**9 48**
20	Obaix-Buzet	|	7 35	|	|	|				8 06	|	|	|	|	|	|	|	|	|	|
27	**Nivelles** ○	7 31	7 41	|	**7 54**	8 01				8 12	8 17	**8 26**	|	|	**8 56**	|	|	**9 27**	|	|	**9 56**
27	**Nivelles**	7 32	7 43	|	**7 56**	8 02	|	8 06	8 10	|	8 18	**8 27**	8 31	|	**8 58**	|	9 18	**9 28**	9 31	|	**9 58**
33	Lillois	7 39	|	|	|	|	|	8 11	8 16	|	|	|	8 37	|	|	9 24	|	9 37	|	|
38	**Braine-l'Alleud** ○	7 43	|	|	**8 04**	8 10	|	8 15	8 20	|	|	**8 35**	8 41	|	**9 06**	|	9 28	**9 36**	9 41	|	**10 06**
38	**Braine-l'Alleud**	7 45	|	|	**8 05**	8 11	8 14	8 17	8 27	|	|	**8 36**	8 42	|	**9 07**	9 13	9 29	**9 37**	9 42	|	**10 07**
41	Waterloo	7 49	7 54	|	|	|	8 17	8 21	8 31	|	|	|	8 45	|	|	9 16	9 32	|	9 45	|	|
44	De Hoek	|	|	|	|	|	|	|	|	|	|	|	8 49	|	|	|	|	9 49	|	|
45	St.-G.-Rode/Rhode-St.-G.	7 53	7 58	|	|	|	8 21	8 25	8 35	|	|	|	8 51	|	|	9 20	9 36	|	9 51	|	|
47	Holleken	|	|	|	|	|	|	|	|	|	|	|	8 54	|	|	|	|	9 54	|	|
49	Linkebeek	10 7 57	|	|	|	|	8 8 24	|	|	|	|	|	8 56	|	|	8 9 23	|	|	9 56	|	|
51	Uccle-Calev./Ukkel-Kalev.	|	|	|	|	|	|	8 30	8 40	|	|	|	8 59	|	|	|	9 41	|	9 59	|	|
52	Uccle-Stalle/Ukkel-Stalle	|	|	|	|	|	|	|	|	|	|	|	9 01	|	|	|	|	10 01	|	|
53	Forest-Est/Vorst-Oost	|	|	|	|	|	|	|	|	|	|	|	9 03	|	|	|	|	10 03	|	|
60	**Bruxelles-Brussel** **Midi/Zuid** ○	|	8 08	|	**8 18**	8 25	|	8 35	8 46	|	8 38	**8 50**	9 07	|	**9 19**	|	9 46	**9 50**	10 07	|	**10 19**
	Chap./Kap. ○	|	|	|	|	8 33	|	|	|	|	|	|	9 10	|	|	|	|	10 10	|	|
	Centr. ○	|	8 13	|	**8 23**	8 36	|	|	8 51	|	8 43	**8 55**	9 12	|	**9 24**	|	9 51	**9 55**	10 12	|	**10 24**
	Congr. ○	|	|	|	|	8 39	|	|	|	|	|	|	9 15	|	|	|	|	10 15	|	|
	Nord/Noord ○	|	6 8 17	|	4 **8 27**	8 42	|	|	6 8 55	|	8 47	1 **8 59**	1 9 17	|	4 **9 28**	|	6 9 55	1 **9 59**	1 10 17	|	4 **10 28**
25	*Schaerbeek/Schaarbeek* ○		*8 29*		*8 40*	*9 07*			*9 07*		*9 07*	*9 12*	*9 40*		*9 40*		*10 07*	*10 12*	*10 40*		*10 40*
25	*Mechelen* ○		*8 39*		**8 46**	9 01			*9 18*		*9 08*	**9 18**	9 34		**9 46**		*10 18*	**10 18**	10 34		**10 46**
25	*Antwerpen-Berchem* ○		*9 05*		**9 05**	9 16			*9 35*		*9 25*	**9 35**	10 02		**10 05**		*10 35*	**10 35**	11 02		**11 05**
25	*Antwerpen-Centraal* ○		*9 09*		**9 09**	9 20			*9 44*		*9 44*	**9 44**	10 06		**10 09**		*10 44*	**10 44**	11 06		**11 09**

1 Voir tableau 25.
2 Voir tableau 117.
3 Continue vers Anvers-Central comme train IC 2005.
4 Voir tableaux 25, 12.
5 Arrêt à Bruxelles-Schuman 7 04, Bruxelles-Q.L. 7 07, Etterbeek 7 11.
6 Voir tableau 161.
7 Arrêt à Etterbeek 7 34, Bruxelles-Q.L. 7 38, Bruxelles-Schuman 7 41.
8 Voir tableaux 26, 161, 50.
9 Arrêt à Etterbeek 7 38, Bruxelles-Q.L. 7 43, Bruxelles-Schuman 7 48.
10 Voir tableaux 26, 161.
11 Arrêt à Bruxelles-Schuman 8 04, Bruxelles-Q.L. 8 07, Etterbeek 8 11.
12 Arrêt à Etterbeek 8 10, Bruxelles-Q.L. 8 15, Bruxelles-Schuman 8 18.
13 Arrêt à Bruxelles-Schuman 8 26, Bruxelles-Q.L. 8 29, Etterbeek 8 34.
14 Continue vers Anvers-Central comme train IC 4508.
15 Arrêt à Etterbeek 8 34, Bruxelles-Q.L. 8 38, Bruxelles-Schuman 8 41.
16 Arrêt à Bruxelles-Schuman 9 04, Bruxelles-Q.L. 9 07, Etterbeek 9 11.
17 Arrêt à Etterbeek 9 34, Bruxelles-Q.L. 9 38, Bruxelles-Schuman 9 41.
18 Arrêt à Bruxelles-Schuman 10 04, Bruxelles-Q.L. 10 07, Etterbeek 10 11.

1 Zie verder tabel 25.
2 Zie verder tabel 117.
3 Rijdt verder naar Antwerpen-Centraal als trein IC 2005.
4 Zie verder tabellen 25, 12.
5 Stopt te Brussel-Schuman 7 04, Brussel-L.W. 7 07, Etterbeek 7 11.
6 Zie verder tabel 161.
7 Stopt te Etterbeek 7 34, Brussel-L.W. 7 38, Brussel-Schuman 7 41.
8 Zie verder tabellen 26, 161, 50.
9 Stopt te Etterbeek 7 38, Brussel-L.W. 7 43, Brussel-Schuman 7 48.
10 Zie verder tabellen 26, 161.
11 Stopt te Brussel-Schuman 8 04, Brussel-L.W. 8 07, Etterbeek 8 11.
12 Stopt te Etterbeek 8 10, Brussel-L.W. 8 15, Brussel-Schuman 8 18.
13 Stopt te Brussel-Schuman 8 26, Brussel-L.W. 8 29, Etterbeek 8 34.
14 Rijdt verder naar Antwerpen-Centraal als trein IC 4508.
15 Stopt te Etterbeek 8 34, Brussel-L.W. 8 38, Brussel-Schuman 8 41.
16 Stopt te Brussel-Schuman 9 04, Brussel-L.W. 9 07, Etterbeek 9 11.
17 Stopt te Etterbeek 9 34, Brussel-L.W. 9 38, Brussel-Schuman 9 41.
18 Stopt te Brussel-Schuman 10 04, Brussel-L.W. 10 07, Etterbeek 10 11.

124

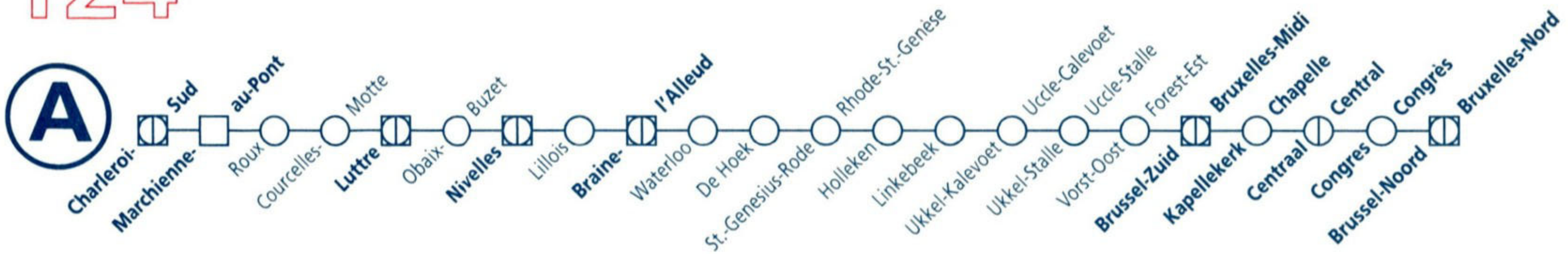

124

tab km			L 2160	IC I 2010	L 2810	L 4260	IR n 3309	L 2161	IC I 2011	L 2811	L 4261	IR n 3310	L 2162	IC I 2012	L 2812	L 4262	P 7787	IR n 3311	L 2163	IC I 2013	L 2813	L 4263
																	③					
			1					6					7				●		8			
130	*Namur*			*9 32*			**9 56**		*10 32*			**10 56**		*11 32*			*11 32*	**11 56**		*12 32*		
130	*Jemeppe-sur-Sambre*			*9 30*			**10 09**		*10 30*			**11 09**		*11 30*			*11 30*	**12 09**		*12 30*		
130	*Tamines*			*9 48*			**10 16**		*10 48*			**11 16**		*11 48*			*11 48*	**12 16**		*12 48*		
130	*Châtelet*			*9 49*			**10 23**		*10 49*			**11 23**		*11 49*			*11 49*	**12 23**		*12 49*		
0	**Charleroi-Sud**			**10 07**		10 26	**10 34**		**11 07**		11 26	**11 34**		**12 07**		12 26	12 14	**12 34**		**13 07**		13 26
4	**Marchienne-au-Pont**			**10 12**		10 31	**10 39**		**11 12**		11 31	**11 39**		**12 12**		12 31	12 19	**12 39**		**13 12**		13 31
7	Roux					10 35					11 35					12 35	12 22					13 35
10	Courcelles-Motte					10 38					11 38					12 38	12 25					13 38
15	**Luttre**	○		**10 18**		4 10 42	**10 47**		**11 18**		4 11 42	**11 47**		**12 18**		4 12 42	12 29	**12 47**		**13 18**		4 13 42
15	**Luttre**			**10 19**			**10 48**		**11 19**			**11 48**		**12 19**			12 30	**12 48**		**13 19**		
20	Obaix-Buzet																12 34					
27	**Nivelles**	○		**10 27**			**10 56**		**11 27**			**11 56**		**12 27**			12 40	**12 56**		**13 27**		
27	**Nivelles**			**10 28**	10 31		**10 58**		**11 28**	11 31		**11 58**		**12 28**	12 31			**12 58**		**13 28**	13 31	
33	Lillois				10 37					11 37					12 37						13 37	
38	**Braine-l'Alleud**	○		**10 36**	10 41		**11 06**		**11 36**	11 41		**12 06**		**12 36**	12 41			**13 06**		**13 36**	13 41	
38	**Braine-l'Alleud**		10 13	**10 37**	10 42		**11 07**	11 13	**11 37**	11 42		**12 07**	12 13	**12 37**	12 42			**13 07**	13 13	**13 37**	13 42	
41	Waterloo		10 16		10 45			11 16		11 45			12 16		12 45				13 16		13 45	
44	De Hoek				10 49					11 49					12 49						13 49	
45	St.-G.-Rode/Rhode-St.-G.		10 20		10 51			11 20		11 51			12 20		12 51				13 20		13 51	
47	Holleken				10 54					11 54					12 54						13 54	
49	Linkebeek		2 10 23		10 56			2 11 23		11 56			2 12 23		12 56				2 13 23		13 56	
51	Uccle-Calev./Ukkel-Kalev.				10 59					11 59					12 59						13 59	
52	Uccle-Stalle/Ukkel-Stalle				11 01					12 01					13 01						14 01	
53	Forest-Est/Vorst-Oost				11 03					12 03					13 03						14 03	
60	**Bruxelles-Brussel** **Midi/Zuid**	○		**10 50**	11 07		**11 19**		**11 50**	12 07		**12 19**		**12 50**	13 07			**13 19**		**13 50**	14 07	
	Chap./Kap.	○			11 10					12 10					13 10						14 10	
	Centr.	○		**10 55**	11 12		**11 24**		**11 55**	12 12		**12 24**		**12 55**	13 12			**13 24**		**13 55**	14 12	
	Congr.	○			11 15					12 15					13 15						14 15	
	Nord/Noord	○		3 **10 59**	3 11 17		5 **11 28**		3 **11 59**	3 12 17		5 **12 28**		3 **12 59**	3 13 17			5 **13 28**		3 **13 59**	3 14 17	
25	*Schaerbeek/Schaarbeek*	○		*11 12*	*11 40*		*11 40*		*12 12*	*12 40*		*12 40*		*13 12*	*13 40*			*13 40*		*14 12*	*14 40*	
25	*Mechelen*	○		**11 18**	11 34		**11 46**		**12 18**	12 34		**12 46**		**13 18**	13 34			**13 46**		**14 18**	14 34	
25	*Antwerpen-Berchem*	○		**11 35**	12 02		**12 05**		**12 35**	13 02		**13 05**		**13 35**	14 02			**14 05**		**14 35**	15 02	
25	*Antwerpen-Centraal*	○		**11 44**	12 06		**12 09**		**12 44**	13 06		**13 09**		**13 44**	14 06			**14 09**		**14 44**	15 06	

tab km			IR n 3312	L 2164	IC I 2014	L 2814	L 4264	IR n 3313	L 2165	IC I 2015	L 2815	L 4265	IR n 3314	L 2166	L 6566	P 8780	IC I 2016	L 2816	P 8874	L 4266	IR n 3315	L 2167
				[9]					[10]					[11]	[12]	▲			▲			[15]
130	*Namur*		12 56		*13 32*			13 56		*14 32*			14 56				*15 32*		*15 32*		15 56	
130	*Jemeppe-sur-Sambre*		13 09		*13 31*			14 09		*14 20*		*14 34*	15 09				*15 30*		*15 30*		16 09	
130	*Tamines*		13 16		*13 48*			14 16		*14 48*		*14 51*	15 16				*15 48*		*15 48*		16 16	
130	*Châtelet*		13 23		*13 49*			14 23		*14 40*		*15 03*	15 23				*15 49*		*15 49*		16 23	
0	**Charleroi-Sud**		13 34		14 07		14 26	14 34		15 05		15 26	15 33			15 56	16 05		16 11	16 26	16 33	
4	**Marchienne-au-Pont**		13 39				14 31	14 39				15 31	15 38			16 01			16 16	16 31	16 38	
7	Roux						14 35					15 35				16 04			16 19	16 35		
10	Courcelles-Motte						14 38					15 38				16 07			16 22	16 38		
15	**Luttre**	○	13 47		14 18		[4] 14 42	14 47		15 16		[4] 15 42	15 46			16 11	16 16		[14] 16 26	[4] 16 42	16 46	
15	**Luttre**		13 48		14 19			14 48		15 17			15 47			16 12	16 17				16 47	
20	Obaix-Buzet															16 16						
27	**Nivelles**	○	13 56		14 27			14 56		15 25			15 55			16 22	16 25				16 55	
27	**Nivelles**		13 58		14 28	14 31		14 58		15 26	15 29		15 57		16 15		16 26	16 29			16 57	
33	Lillois					14 37					15 35				16 21			16 35				
38	**Braine-l'Alleud**	○	14 06		14 36	14 41		15 06		15 34	15 39		16 05		16 25		16 34	16 39			17 05	
38	**Braine-l'Alleud**		14 07	14 13	14 37	14 42		15 07	15 13	15 36	15 40		16 06	16 10	16 26		16 36	16 40			17 06	17 13
41	Waterloo			14 16		14 45			15 16		15 43			16 13	16 29			16 43				17 16
44	De Hoek					14 49					15 47			16 16				16 47				
45	St.-G.-Rode/Rhode-St.-G.			14 20		14 51			15 20		15 49			16 18	16 33			16 49				17 20
47	Holleken					14 54					15 52							16 52				
49	Linkebeek			[2] 14 23		14 56			[2] 15 23		15 54			[2] 16 22				16 54				[2] 17 23
51	Uccle-Calev./Ukkel-Kalev.					14 59					15 57				16 38			16 57				
52	Uccle-Stalle/Ukkel-Stalle					15 01					15 59							16 59				
53	Forest-Est/Vorst-Oost					15 03					16 01							17 01				
60	**Bruxelles-Brussel** **Midi/Zuid**	○	14 19		14 50	15 07		15 19		15 50	16 07		16 19		16 44		16 50	17 07			17 19	
	Chap./Kap.	○				15 10					16 10							17 10				
	Centr.	○	14 24		14 55	15 12		15 24		15 55	16 12		16 24		16 50		16 55	17 12			17 24	
	Congr.	○				15 15					16 15							17 15				
	Nord/Noord	○	[5] 14 28		[3] 14 59	[3] 15 17		[5] 15 28		[3] 15 59	[3] 16 17		[5] 16 28		[13] 16 54		[3] 16 59	[3] 17 17			[5] 17 28	
25	*Schaerbeek/Schaarbeek*	○	*14 40*		*15 12*	*15 40*		*15 40*		*16 10*	*16 40*		*16 40*				*17 10*	*17 40*			*17 40*	
25	*Mechelen*	○	14 46		15 18	15 34		15 46		16 18	16 34		16 46				17 18	17 34			17 46	
25	*Antwerpen-Berchem*	○	15 05		15 35	16 02		16 05		16 35	17 02		17 05				17 35	18 02			18 05	
25	*Antwerpen-Centraal*	○	15 09		15 44	16 06		16 09		16 44	17 06		17 09				17 44	18 06			18 09	

[1] Arrêt à Etterbeek 10 34, Bruxelles-Q.L. 10 38, Bruxelles-Schuman 10 41.
[2] Voir tableaux 26, 161, 50.
[3] Voir tableau 25.
[4] Voir tableau 117.
[5] Voir tableaux 25, 12.
[6] Arrêt à Etterbeek 11 34, Bruxelles-Q.L. 11 38, Bruxelles-Schuman 11 41.
[7] Arrêt à Etterbeek 12 34, Bruxelles-Q.L. 12 38, Bruxelles-Schuman 12 41.
[8] Arrêt à Etterbeek 13 34, Bruxelles-Q.L. 13 38, Bruxelles-Schuman 13 41.
[9] Arrêt à Etterbeek 14 34, Bruxelles-Q.L. 14 38, Bruxelles-Schuman 14 41.
[10] Arrêt à Etterbeek 15 34, Bruxelles-Q.L. 15 38, Bruxelles-Schuman 15 41.
[11] Arrêt à Etterbeek 16 34, Bruxelles-Q.L. 16 38, Bruxelles-Schuman 16 41.
[12] Arrêt à Bruxelles-Schuman 17 03, Bruxelles-Q.L. 17 06, Etterbeek 17 10.
[13] Voir tableau 161.
[14] Voir tableaux 117, 118.
[15] Arrêt à Etterbeek 17 34, Bruxelles-Q.L. 17 38, Bruxelles-Schuman 17 41.

[1] Stopt te Etterbeek 10 34, Brussel-L.W. 10 38, Brussel-Schuman 10 41.
[2] Zie verder tabellen 26, 161, 50.
[3] Zie verder tabel 25.
[4] Zie verder tabel 117.
[5] Zie verder tabellen 25, 12.
[6] Stopt te Etterbeek 11 34, Brussel-L.W. 11 38, Brussel-Schuman 11 41.
[7] Stopt te Etterbeek 12 34, Brussel-L.W. 12 38, Brussel-Schuman 12 41.
[8] Stopt te Etterbeek 13 34, Brussel-L.W. 13 38, Brussel-Schuman 13 41.
[9] Stopt te Etterbeek 14 34, Brussel-L.W. 14 38, Brussel-Schuman 14 41.
[10] Stopt te Etterbeek 15 34, Brussel-L.W. 15 38, Brussel-Schuman 15 41.
[11] Stopt te Etterbeek 16 34, Brussel-L.W. 16 38, Brussel-Schuman 16 41.
[12] Stopt te Brussel-Schuman 17 03, Brussel-L.W. 17 06, Etterbeek 17 10.
[13] Zie verder tabel 161.
[14] Zie verder tabellen 117, 118.
[15] Stopt te Etterbeek 17 34, Brussel-L.W. 17 38, Brussel-Schuman 17 41.

124

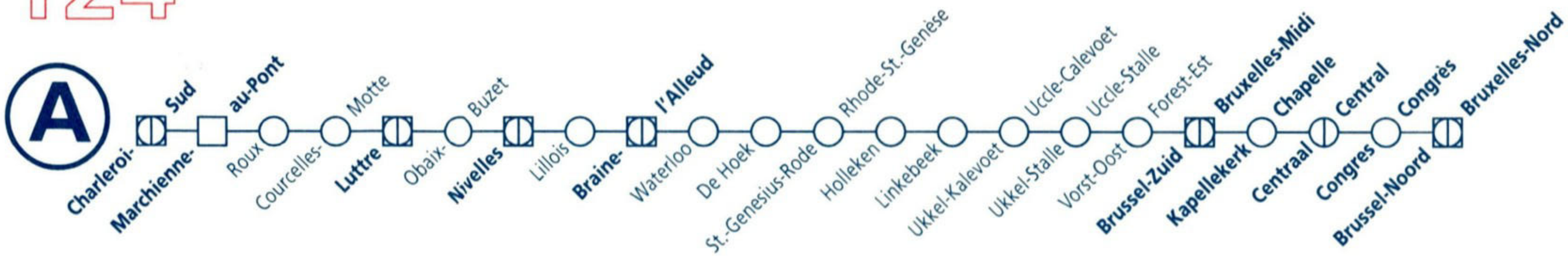

124

tab km			L 6567	P 8782	IC I 2017	L 2817	L 4267	IR n 3316	L 2168	L 6568	P 8784	IC I 2018	L 2818	L 4268	IR n 3317	L 2169	L 6569	IC I 2019	L 2819	L 4269	IR n 3318	L 6570
			1						6	8						9	10					11
130	*Namur*				*16 32*			**16 56**				*17 32*			**17 56**			*18 32*			**18 56**	
130	*Jemeppe-sur-Sambre*				*16 31*			**17 09**				*17 31*			**18 09**			*18 30*			**19 09**	
130	*Tamines*				*16 48*			**17 16**				*17 48*			**18 16**			*18 48*			**19 16**	
130	*Châtelet*				*16 49*			**17 23**				*17 49*			**18 23**			*18 49*			**19 23**	
0	**Charleroi-Sud**			16 55	**17 05**		17 26	**17 34**			17 57	**18 07**		18 26	**18 34**			**19 07**		19 26	**19 34**	
4	**Marchienne-au-Pont**			17 00			17 31	**17 39**			18 02			18 31	**18 39**					19 31	**19 39**	
7	Roux			17 03			17 35				18 05			18 35						19 35		
10	Courcelles-Motte			17 06			17 38				18 08			18 38						19 38		
15	**Luttre**	○		17 10	**17 16**		4 17 42	**17 47**			18 12	**18 18**		4 18 42	**18 47**			**19 18**		4 19 42	**19 47**	
15	**Luttre**			17 11	**17 17**			**17 48**			18 13	**18 19**			**18 48**			**19 19**			**19 48**	
20	Obaix-Buzet			17 15							18 17											
27	**Nivelles**	○		17 21	**17 25**			**17 56**			18 23	**18 27**			**18 56**			**19 27**			**19 56**	
27	**Nivelles**		17 12		**17 26**	17 29		**17 58**		18 18		**18 28**	18 31		**18 58**		19 18	**19 28**	19 31		**19 58**	20 18
33	Lillois		17 18			17 35				18 24			18 37				19 24		19 37			20 24
38	**Braine-l'Alleud**	○	17 22		**17 34**	17 39		**18 06**		18 28		**18 36**	18 41		**19 06**		19 28	**19 36**	19 41		**20 06**	20 28
38	**Braine-l'Alleud**		17 23		**17 35**	17 40		**18 07**	18 13	18 29		**18 37**	18 42		**19 07**	19 13	19 29	**19 37**	19 42		**20 07**	20 29
41	Waterloo		17 26			17 43			18 16	18 32			18 45			19 16	19 32		19 45			20 32
44	De Hoek					17 47							18 49						19 49			
45	St.-G.-Rode/Rhode-St.-G.		17 30			17 49			18 20	18 36			18 51			19 20	19 36		19 51			20 36
47	Holleken					17 52							18 54						19 54			
49	Linkebeek		17 33			17 54			7 18 23				18 56			7 19 23			19 56			
51	Uccle-Calev./Ukkel-Kalev.		17 36			17 57				18 41			18 59				19 41		19 59			20 41
52	Uccle-Stalle/Ukkel-Stalle					17 59							19 01						20 01			
53	Forest-Est/Vorst-Oost		17 39			18 01							19 03						20 03			
60	**Bruxelles-Brussel** **Midi/Zuid**	○	17 43		**17 50**	18 07		**18 19**		18 46		**18 50**	19 07		**19 19**		19 46	**19 50**	20 07		**20 19**	20 46
	Chap./Kap.	○				18 10																
	Centr.	○	17 49		**17 55**	18 12		**18 24**		18 51		**18 55**	19 12		**19 24**		19 51	**19 55**	20 12		**20 24**	20 51
	Congr.	○				18 15																
	Nord/Noord	○	2 17 53		3 **17 59**	3 18 17		5 **18 28**		2 18 55		3 **18 59**	3 19 16		5 **19 28**		2 19 55	3 **19 59**	3 20 16		5 **20 28**	2 20 55
25	*Schaerbeek/Schaarbeek*	○	*18 06*		*18 12*	*18 40*		*18 40*		*19 06*		*19 12*	*19 26*		*19 40*		*20 06*	*20 12*	*20 26*		*20 40*	*21 07*
25	*Mechelen*	○	*18 18*		**18 18**	18 34		**18 46**		*19 18*		**19 18**	19 34		**19 46**		*20 18*	**20 18**	20 34		**20 46**	*21 18*
25	*Antwerpen-Berchem*	○	*18 35*		**18 35**	19 02		**19 05**		*19 35*		**19 35**	20 02		**20 05**		*20 35*	**20 35**	21 02		**21 05**	*21 35*
25	*Antwerpen-Centraal*	○	*18 44*		**18 44**	19 06		**19 09**		*19 44*		**19 44**	20 06		**20 09**		*20 44*	**20 44**	21 06		**21 09**	*21 44*

tab km			IC I 2020	L 2820	L 4270	IR n 3319	IC I 2021	L 2821	L 4271	IR n 3320	IC I 2022	L 2822	L 4272	IR n 3321	P 8185
130	*Namur*		*19 32*			**19 56**	*20 32*			**20 56**	*21 32*			**21 56**	*22 32*
130	*Jemeppe-sur-Sambre*		*19 30*			**20 09**	*20 30*			**21 09**	*21 30*			**22 09**	*22 30*
130	*Tamines*		*19 48*			**20 16**	*20 48*			**21 16**	*21 48*			**22 16**	*22 48*
130	*Châtelet*		*19 49*			**20 23**	*20 49*			**21 23**	*21 49*			**22 23**	*22 49*
0	**Charleroi-Sud**		**20 07**		20 26	**20 34**	**21 07**		21 26	**21 34**	**22 07**		22 26	**22 34**	23 07
4	**Marchienne-au-Pont**				20 31	**20 39**			21 31	**21 39**			22 31	**22 39**	23 12
7	Roux				20 35				21 35				22 35		23 16
10	Courcelles-Motte				20 38				21 38				22 38		23 19
15	**Luttre**	○	**20 18**		[4] 20 42	**20 47**	**21 18**		[4] 21 42	**21 47**	**22 18**		[4] 22 42	**22 47**	23 24
15	**Luttre**		**20 19**			**20 48**	**21 19**			**21 48**	**22 19**			**22 48**	23 25
20	Obaix-Buzet														23 29
27	**Nivelles**	○	**20 27**			**20 56**	**21 27**			**21 56**	**22 27**			**22 56**	23 35
27	**Nivelles**		**20 28**	20 31		**20 58**	**21 28**	21 31		**21 58**	**22 28**	22 31		**22 58**	23 36
33	Lillois			20 37				21 37				22 37			23 42
38	**Braine-l'Alleud**	○	**20 36**	20 41		**21 06**	**21 36**	21 41		**22 06**	**22 36**	22 41		**23 06**	23 46
38	**Braine-l'Alleud**		**20 37**	20 42		**21 07**	**21 37**	21 42		**22 07**	**22 37**	22 42		**23 07**	23 47
41	Waterloo			20 45				21 45				22 45			23 51
44	De Hoek			20 49				21 49				22 49			23 55
45	St.-G.-Rode/Rhode-St.-G.			20 51				21 51				22 51			23 57
47	Holleken			20 54				21 54				22 54			0 01
49	Linkebeek			20 56				21 56				22 56			0 04
51	Uccle-Calev./Ukkel-Kalev.			20 59				21 59				22 59			0 07
52	Uccle-Stalle/Ukkel-Stalle			21 01				22 01				23 01			0 10
53	Forest-Est/Vorst-Oost			21 03				22 03				23 03			0 12
60	**Bruxelles-Brussel** **Midi/Zuid**	○	**20 50**	21 07		**21 19**	**21 50**	22 07		**22 19**	**22 50**	23 07		**23 19**	0 16
	Chap./Kap.	○													
	Centr.	○	**20 55**	21 12		**21 24**	**21 55**	22 12		**22 24**	**22 55**	23 12		**23 24**	0 21
	Congr.	○													
	Nord/Noord	○	[3] **20 59**	[3] 21 16		[5] **21 28**	[3] **21 59**	[3] 22 16		[3] **22 28**	[3] **22 59**	23 16		**23 28**	0 25
25	*Schaerbeek/Schaarbeek*	○	*21 12*	*21 26*		*21 40*	*22 12*	*22 26*		*22 40*	*23 12*	*23 26*		*23 40*	
25	*Mechelen*	○	**21 18**	21 34		**21 46**	**22 18**	22 34		**22 46**	**23 18**	*23 58*		*23 58*	
25	*Antwerpen-Berchem*	○	**21 35**	22 02		**22 05**	**22 35**	23 02		**23 05**	**23 35**				
25	*Antwerpen-Centraal*	○	**21 44**	22 06		**22 09**	**22 44**	23 06		**23 09**	**23 44**	*0 37*		*0 37*	

[1] Arrêt à Bruxelles-Schuman 18 02, Bruxelles-Q.L. 18 05, Etterbeek 18 09.
[2] Voir tableau 161.
[3] Voir tableau 25.
[4] Voir tableau 117.
[5] Voir tableaux 25, 12.
[6] Arrêt à Etterbeek 18 34, Bruxelles-Q.L. 18 38, Bruxelles-Schuman 18 41.
[7] Voir tableaux 26, 161, 50.
[8] Arrêt à Bruxelles-Schuman 19 04, Bruxelles-Q.L. 19 07, Etterbeek 19 11.
[9] Arrêt à Etterbeek 19 34, Bruxelles-Q.L. 19 38, Bruxelles-Schuman 19 41.
[10] Arrêt à Bruxelles-Schuman 20 04, Bruxelles-Q.L. 20 07, Etterbeek 20 11.
[11] Arrêt à Bruxelles-Schuman 21 04, Bruxelles-Q.L. 21 07, Etterbeek 21 11.

[1] Stopt te Brussel-Schuman 18 02, Brussel-L.W. 18 05, Etterbeek 18 09.
[2] Zie verder tabel 161.
[3] Zie verder tabel 25.
[4] Zie verder tabel 117.
[5] Zie verder tabellen 25, 12.
[6] Stopt te Etterbeek 18 34, Brussel-L.W. 18 38, Brussel-Schuman 18 41.
[7] Zie verder tabellen 26, 161, 50.
[8] Stopt te Brussel-Schuman 19 04, Brussel-L.W. 19 07, Etterbeek 19 11.
[9] Stopt te Etterbeek 19 34, Brussel-L.W. 19 38, Brussel-Schuman 19 41.
[10] Stopt te Brussel-Schuman 20 04, Brussel-L.W. 20 07, Etterbeek 20 11.
[11] Stopt te Brussel-Schuman 21 04, Brussel-L.W. 21 07, Etterbeek 21 11.

WATERLOO

La Dernière Grande Bataille de Napoléon

B-Excursion 114

125

125

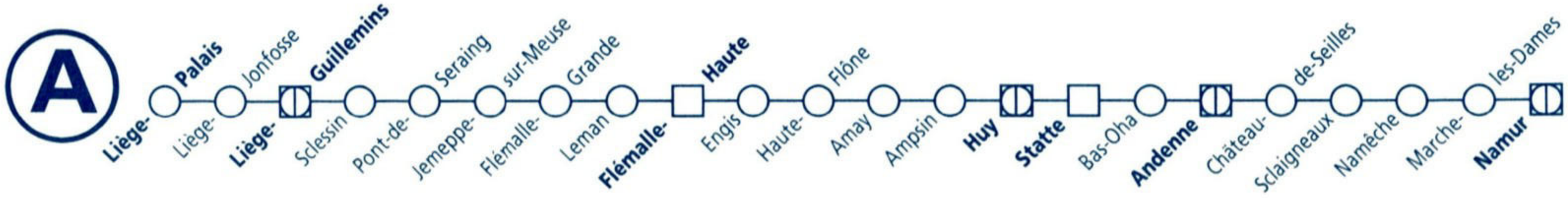

tab km			IC M 2426	L 5655	INT 242	P 7403	IC D 928	P 7487	IC M 2427	L 5656	P 7405	IC D 929	IC M 2428	P 7482	L 5657	P 7481	IC D 930	IC M 2429	L 5658	IC D 931	IC M 2430	L 5659
					2 3	▲					▲			●		▲						
0	**Liège-Palais**		**4 52**				**5 38**		**5 53**			**6 43**	**6 54**			7 17	**7 43**	**7 54**		**8 43**	**8 54**	
2	Liège-Jonfosse		**4 55**				**5 41**		**5 56**			**6 46**	**6 57**			7 20	**7 46**	**7 57**		**8 46**	**8 57**	
3	**Liège-Guillemins**	○	**4 58**				**5 44**		**5 59**			**6 49**	**7 00**			7 23	**7 49**	**8 00**		**8 49**	**9 00**	
37	*Köln-Hbf*																	*6 30*	*6 30*			
37	*Aachen-Hbf*																	*7 14*	*7 14*			
37	*Verviers-Central*				*4 43*		*5 20*		*5 20*			*6 28*	*6 28*		*6 39*	*6 57*	*7 28*	*7 28*	*7 38*	*8 28*	*8 28*	*8 39*
0	**Liège-Guillemins**		**5 00**	5 03	**5 23**		**5 52**		**6 02**	6 04		**6 52**	**7 02**		7 09	7 28	**7 52**	**8 02**	8 09	**8 52**	**9 02**	9 09
2	Sclessin			5 07						6 08					7 13	7 32			8 13			9 13
6	Pont-de-Seraing			5 11						6 12					7 17	7 36			8 17			9 17
7	Jemeppe-sur-Meuse			5 13						6 14					7 19	7 38			8 19			9 19
9	Flémalle-Grande			5 16						6 17					7 22	7 41			8 22			9 22
10	Leman			5 18						6 19					7 24	7 43			8 24			9 24
11	**Flémalle-Haute**	○	**5 09**	5 20					**6 11**	6 21			**7 11**		7 26	7 45		**8 11**	8 26		**9 11**	9 26
11	**Flémalle-Haute**		**5 11**	5 21					**6 12**	6 21			**7 12**		7 27	7 46		**8 12**	8 27		**9 12**	9 27
15	Engis			5 25						6 25					7 31	7 50			8 31			9 31
21	Haute-Flône			5 30						6 30					7 36	7 55			8 36			9 36
22	Amay			5 32						6 32					7 38	7 57			8 38			9 38
25	Ampsin			5 35						6 35					7 41	8 00			8 41			9 41
29	**Huy**	○	**5 22**	5 39			**6 10**		**6 23**	6 39		**7 10**	**7 23**		7 45	8 04	**8 10**	**8 23**	8 45	**9 10**	**9 23**	9 45
29	**Huy**		**5 24**	5 39		5 53	**6 11**	6 14	**6 25**	6 40	6 52	**7 12**	**7 25**	7 29	7 46	8 05	**8 12**	**8 25**	8 46	**9 12**	**9 25**	9 46
30	**Statte**		**5 27**	5 45		5 56		6 16	**6 28**	6 42	6 55		**7 28**	7 32	7 49	8 07		**8 28**	8 49		**9 28**	9 49
32	Bas-Oha			5 48				6 19		6 45				7 35	7 52				8 52			9 52
40	**Andenne**		**5 37**	5 53		6 05		6 25	**6 37**	6 52	7 04		**7 37**	7 41	7 58			**8 37**	8 58		**9 37**	9 58
41	Château-de-Seilles			5 55				6 27		6 54				7 43	8 00				9 00			10 00
45	Sclaigneaux			5 59				6 31		6 58				7 47	8 04				9 04			10 04
48	Namêche			6 03				6 35		7 02				7 51	8 08				9 08			10 08
51	Marche-les-Dames			6 06				6 38		7 05				7 54	8 11				9 11			10 11
60	**Namur**	○	1 **5 50**	6 12	4 **6 01**	1 6 19	5 **6 30**	6 44	1 **6 50**	7 12	1 7 17	5 **7 30**	6 **7 50**	8 00	8 17		5 **8 30**	6 **8 50**	9 17	5 **9 30**	1 **9 50**	10 17
161	Bruxelles-Brussel Nord/Noord	○	**6 45**	*7 15*	*7 15*	7 12	*7 41*	*7 45*	**7 45**	*8 15*	8 12	*8 35*	**8 45**	*9 15*	*9 15*		*9 42*	**9 45**	*10 15*	*10 45*	**10 45**	*11 15*
161	Bruxelles-Brussel Centr.	○	**6 50**	*7 20*	*7 20*	7 17	*7 47*	*7 50*	**7 50**	*8 20*	8 17	*8 43*	**8 50**	*9 20*	*9 20*		*9 47*	**9 50**	*10 20*	*10 50*	**10 50**	*11 20*
161	Bruxelles-Brussel Midi/Zuid	○	**6 54**	*7 24*	*7 24*	7 21	*7 51*	*7 54*	**7 54**	*8 24*	8 21	*8 47*	**8 54**	*9 24*	*9 24*		*9 51*	**9 54**	*10 24*	*10 54*	**10 54**	*11 24*
130	*Charleroi-Sud*	○	*6 29*	*7 00*	**6 32**	*7 00*	**7 00**	*7 29*	*7 29*	*7 57*	*7 57*	**8 00**	*8 29*	*8 56*	*9 00*		**9 00**	*9 29*	*10 00*	**10 00**	*10 29*	*11 00*
118	*La Louvière-Sud*	○		*7 18*		*7 18*	**7 18**			*8 18*	*8 18*	**8 18**			*9 18*		**9 18**		*10 18*	**10 18**		*11 18*
118	*Mons*	○		*7 32*		*7 32*	**7 32**			*8 25*	*8 25*	**8 32**			*9 32*		**9 32**		*10 32*	**10 32**		*11 32*
78	*Tournai*	○		*7 57*		*7 57*	**7 57**			*8 57*	*8 57*	**8 57**			*9 57*		**9 57**		*10 57*	**10 57**		*11 57*

tab km			IC D 932	IC M 2431	L 5660	IC D 933	IC M 2432	L 5661	IC D 934	IC M 2433	L 5662	IC D 935	IC M 2434	L 5663	IC D 936	IC M 2435	L 5664	IC D 937	IC M 2436	L 5665	IC D 938	IC M 2437
0	**Liège-Palais**		9 43	9 54		10 43	10 54		11 43	11 54		12 43	12 54		13 43	13 54		14 43	14 54		15 43	15 54
2	Liège-Jonfosse		9 46	9 57		10 46	10 57		11 46	11 57		12 46	12 57		13 46	13 57		14 46	14 57		15 46	15 57
3	**Liège-Guillemins**	○	9 49	10 00		10 49	11 00		11 49	12 00		12 49	13 00		13 49	14 00		14 49	15 00		15 49	16 00
37	*Köln-Hbf*		*8 02*			*9 14*	*9 14*	*9 14*	*10 02*			*11 14*	*11 14*	*11 14*	*12 02*				*13 14*	*13 14*	*14 02*	
37	*Aachen-Hbf*		*8 49*			*10 04*	*10 04*	*10 04*	*10 49*			*12 04*	*12 04*	*12 04*	*12 49*				*14 12*	*14 12*	*14 49*	
37	*Verviers-Central*		*9 28*	*9 28*	*9 28*	*10 29*	*10 29*	*10 39*	*11 28*	*11 28*	*11 28*	*12 29*	*12 29*	*12 39*	*13 28*	*13 28*	*13 28*	*14 28*	*14 37*	*14 39*	*15 28*	*15 28*
0	**Liège-Guillemins**		**9 52**	**10 02**	10 09	**10 52**	**11 02**	11 09	**11 52**	**12 02**	12 09	**12 52**	**13 02**	13 09	**13 52**	**14 02**	14 09	**14 52**	**15 02**	15 09	**15 52**	**16 02**
2	Sclessin				10 13			11 13			12 13			13 13			14 13			15 13		
6	Pont-de-Seraing				10 17			11 17			12 17			13 17			14 17			15 17		
7	Jemeppe-sur-Meuse				10 19			11 19			12 19			13 19			14 19			15 19		
9	Flémalle-Grande				10 22			11 22			12 22			13 22			14 22			15 22		
10	Leman				10 24			11 24			12 24			13 24			14 24			15 24		
11	**Flémalle-Haute**	○		**10 11**	10 26		**11 11**	11 26		**12 11**	12 26		**13 11**	13 26		**14 11**	14 26		**15 11**	15 26		**16 11**
11	**Flémalle-Haute**			**10 12**	10 27		**11 12**	11 27		**12 12**	12 27		**13 12**	13 27		**14 12**	14 27		**15 12**	15 27		**16 12**
15	Engis				10 31			11 31			12 31			13 31			14 31			15 31		
21	Haute-Flône				10 36			11 36			12 36			13 36			14 36			15 36		
22	Amay				10 38			11 38			12 38			13 38			14 38			15 38		
25	Ampsin				10 41			11 41			12 41			13 41			14 41			15 41		
29	**Huy**	○	**10 10**	**10 23**	10 45	**11 10**	**11 23**	11 45	**12 10**	**12 23**	12 45	**13 10**	**13 23**	13 45	**14 10**	**14 23**	14 45	**15 10**	**15 23**	15 45	**16 10**	**16 23**
29	**Huy**		**10 12**	**10 25**	10 46	**11 12**	**11 25**	11 46	**12 12**	**12 25**	12 46	**13 12**	**13 25**	13 46	**14 12**	**14 25**	14 46	**15 12**	**15 25**	15 46	**16 12**	**16 25**
30	**Statte**			**10 28**	10 49		**11 28**	11 49		**12 28**	12 49		**13 28**	13 49		**14 28**	14 49		**15 28**	15 49		**16 28**
32	Bas-Oha				10 52			11 52			12 52			13 52			14 52			15 52		
40	**Andenne**			**10 37**	10 58		**11 37**	11 58		**12 37**	12 58		**13 37**	13 58		**14 37**	14 58		**15 37**	15 58		**16 37**
41	Château-de-Seilles				11 00			12 00			13 00			14 00			15 00			16 00		
45	Sclaigneaux				11 04			12 04			13 04			14 04			15 04			16 04		
48	Namêche				11 08			12 08			13 08			14 08			15 08			16 08		
51	Marche-les-Dames				11 11			12 11			13 11			14 11			15 11			16 11		
60	**Namur**	○	[5] **10 30**	[1] **10 50**	11 17	[5] **11 30**	[1] **11 50**	12 17	[5] **12 30**	[1] **12 50**	13 17	[5] **13 30**	[1] **13 50**	14 17	[5] **14 30**	[1] **14 50**	15 17	[5] **15 30**	[1] **15 50**	16 17	[5] **16 30**	[1] **16 50**
161	*Bruxelles-Brussel* *Nord/Noord*	○	*11 39*	**11 45**	*12 15*	*12 45*	**12 45**	*13 15*	*13 45*	**13 45**	*14 15*	*14 45*	**14 45**	*15 15*	*15 36*	**15 45**	*16 15*	*16 45*	**16 45**	*17 15*	*17 45*	**17 45**
161	*Centr.*	○	*11 50*	**11 50**	*12 20*	*12 50*	**12 50**	*13 20*	*13 50*	**13 50**	*14 20*	*14 50*	**14 50**	*15 20*	*15 41*	**15 50**	*16 20*	*16 50*	**16 50**	*17 20*	*17 50*	**17 50**
161	*Midi/Zuid*	○	*11 48*	**11 54**	*12 24*	*12 54*	**12 54**	*13 24*	*13 54*	**13 54**	*14 24*	*14 54*	**14 54**	*15 24*	*15 45*	**15 54**	*16 24*	*16 54*	**16 54**	*17 24*	*17 54*	**17 54**
130	*Charleroi-Sud*	○	**11 00**	*11 29*	*12 00*	**12 00**	*12 29*	*13 00*	**13 00**	*13 29*	*14 00*	**14 00**	*14 29*	*14 57*	**15 00**	*15 29*	*16 00*	**16 00**	*16 29*	*17 00*	**17 00**	*17 29*
118	*La Louvière-Sud*	○	**11 18**		*12 18*	**12 18**		*13 18*	**13 18**		*14 18*	**14 18**		*15 18*	**15 18**		*16 18*	**16 18**		*17 18*	**17 18**	
118	*Mons*	○	**11 32**		*12 32*	**12 32**		*13 32*	**13 32**		*14 32*	**14 32**		*15 25*	**15 32**		*16 32*	**16 32**		*17 32*	**17 32**	
78	*Tournai*	○	**11 57**		*12 57*	**12 57**		*13 57*	**13 57**		*14 57*	**14 57**		*15 57*	**15 57**		*16 57*	**16 57**		*17 57*	**17 57**	

[1] Voir tableau 161.
[2] Places assises uniquement en deuxième classe.
[3] Pas de compartiment fourgon.
[4] Voir tableaux 130, 130a.
[5] Voir tableaux 130, 118, 78.

[6] Voir tableaux 161, 50a.

[1] Zie verder tabel 161.
[2] Zitplaatsen enkel in tweede klas.
[3] Zonder bagageruim.
[4] Zie verder tabellen 130, 130a.
[5] Zie verder tabellen 130, 118, 78.

[6] Zie verder tabellen 161, 50a.

125

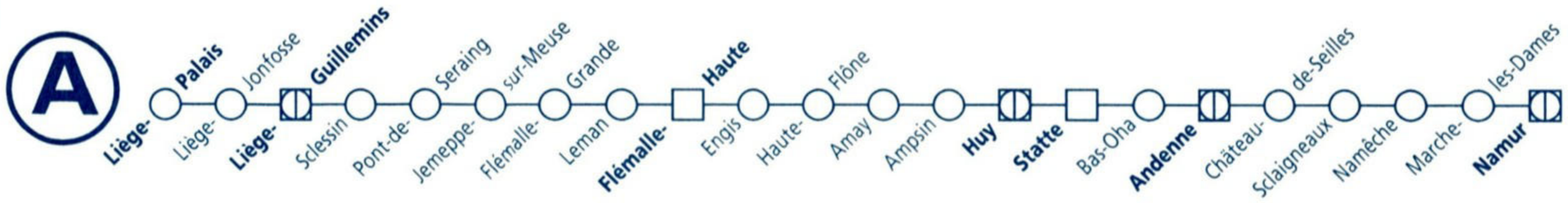

tab km			L 5666	P 8480	IC D 939	IC M 2438	L 5667	IC D 940	IC M 2439	L 5668	IC D 941	IC M 2440	L 5669	IC D 942	IC M 2441	L 5670	IC D 943	IC M 2442	L 5671	IC D 944	IC M 2443	L 5672
				▲																		
0	**Liège-Palais**			16 18	**16 43**	**16 54**		**17 43**	**17 54**		**18 43**	**18 54**		**19 43**	**19 54**		**20 43**	**20 54**		**21 43**	**21 54**	
2	Liège-Jonfosse			16 21	**16 46**	**16 57**		**17 46**	**17 57**		**18 46**	**18 57**		**19 46**	**19 57**		**20 46**	**20 57**		**21 46**	**21 57**	
3	**Liège-Guillemins**	○		16 24	**16 49**	**17 00**		**17 49**	**18 00**		**18 49**	**19 00**		**19 49**	**20 00**		**20 49**	**21 00**		**21 49**	**22 00**	
37	*Köln-Hbf*				*15 14*	*15 14*	*15 14*	*16 02*			*17 14*	*17 14*	*17 14*	*18 02*						*20 14*	*20 14*	
37	*Aachen-Hbf*				*16 04*	*16 04*	*16 04*	*16 49*			*18 04*	*18 04*	*18 04*	*18 49*						*21 04*	*21 04*	
37	*Verviers-Central*		*15 28*		*16 29*	*16 29*	*16 39*	*17 28*	*17 28*	*17 28*	*18 29*	*18 29*	*18 39*	*19 28*	*19 28*	*19 39*	*20 28*	*20 28*	*20 39*	*21 29*	*21 29*	
0	**Liège-Guillemins**		16 09	16 27	**16 52**	**17 02**	17 09	**17 52**	**18 02**	18 09	**18 52**	**19 02**	19 09	**19 52**	**20 02**	20 09	**20 52**	**21 02**	21 09	**21 52**	**22 02**	22 20
2	Sclessin		16 13	16 31			17 13			18 13			19 13			20 13			21 13			22 24
6	Pont-de-Seraing		16 17	16 35			17 17			18 17			19 17			20 17			21 17			22 28
7	Jemeppe-sur-Meuse		16 19	16 37			17 19			18 19			19 19			20 19			21 19			22 30
9	Flémalle-Grande		16 22	16 40			17 22			18 22			19 22			20 22			21 22			22 33
10	Leman		16 24	16 42			17 24			18 24			19 24			20 24			21 24			22 35
11	**Flémalle-Haute**	○	16 26	16 44		**17 11**	17 26		**18 11**	18 26		**19 11**	19 26		**20 11**	20 26		**21 11**	21 26		**22 11**	22 37
11	**Flémalle-Haute**		16 27	16 46		**17 12**	17 27		**18 12**	18 27		**19 12**	19 27		**20 12**	20 27		**21 12**	21 27		**22 12**	22 38
15	Engis		16 31	16 50			17 31			18 31			19 31			20 31			21 31			22 42
21	Haute-Flône		16 36	16 55			17 36			18 36			19 36			20 36			21 36			22 47
22	Amay		16 38	16 57			17 38			18 38			19 38			20 38			21 38			22 49
25	Ampsin		16 41	17 00			17 41			18 41			19 41			20 41			21 41			22 52
29	**Huy**	○	16 45	17 04	**17 10**	**17 23**	17 45	**18 10**	**18 23**	18 45	**19 10**	**19 23**	19 45	**20 10**	**20 23**	20 45	**21 10**	**21 23**	21 45	**22 10**	**22 23**	22 56
29	**Huy**		16 46	17 05	**17 12**	**17 25**	17 46	**18 12**	**18 25**	18 46	**19 12**	**19 25**	19 46	**20 12**	**20 25**	20 46	**21 12**	**21 25**	21 46	**22 12**	**22 25**	22 57
30	**Statte**		16 49	17 07		**17 28**	17 49		**18 28**	18 49		**19 28**	19 49		**20 28**	20 49		**21 28**	21 49		**22 28**	23 00
32	Bas-Oha		16 52				17 52			18 52			19 52			20 52			21 52			23 03
40	**Andenne**		16 58			**17 37**	17 58		**18 37**	18 58		**19 37**	19 58		**20 37**	20 58		**21 37**	21 58		**22 37**	23 09
41	Château-de-Seilles		17 00				18 00			19 00			20 00			21 00			22 00			23 11
45	Sclaigneaux		17 04				18 04			19 04			20 04			21 04			22 04			23 15
48	Namêche		17 08				18 08			19 08			20 08			21 08			22 08			23 19
51	Marche-les-Dames		17 11				18 11			19 11			20 11			21 11			22 11			23 22
60	**Namur**	○	17 17		[1] **17 30**	[2] **17 50**	18 17	[1] **18 30**	[2] **18 50**	19 17	[1] **19 30**	[2] **19 50**	20 17	[1] **20 30**	[2] **20 50**	21 17	[1] **21 30**	[2] **21 50**	22 17	[3] **22 30**	**22 50**	23 28
161	*Bruxelles-Brussel* *Nord/Noord*	○	*18 15*		*18 45*	**18 45**	*19 15*	*19 37*	**19 45**	*20 15*	*20 45*	**20 45**	*21 15*	*21 45*	**21 45**	*22 15*	*22 37*	**22 45**	*23 15*			
161	*Centr.*	○	*18 20*		*18 50*	**18 50**	*19 20*	*19 50*	**19 50**	*20 20*	*20 50*	**20 50**	*21 20*	*21 50*	**21 50**	*22 20*	*22 42*	**22 50**	*23 20*			
161	*Midi/Zuid*	○	*18 24*		*18 54*	**18 54**	*19 24*	*19 45*	**19 54**	*20 24*	*20 54*	**20 54**	*21 24*	*21 54*	**21 54**	*22 24*	*22 46*	**22 54**	*23 24*			
130	*Charleroi-Sud*	○	*18 00*		**18 00**	*18 29*	*19 00*	**19 00**	*19 29*	*20 00*	**20 00**	*20 29*	*21 00*	**21 00**	*21 29*	*22 00*	**22 00**	*22 29*	*23 00*	**23 00**		*0 11*
118	*La Louvière-Sud*	○	*18 18*		**18 18**		*19 18*	**19 18**		*20 18*	**20 18**		*21 18*	**21 18**		*22 18*	**22 18**		*23 18*	**23 18**		
118	*Mons*	○	*18 32*		**18 32**		*19 32*	**19 32**		*20 32*	**20 32**		*21 32*	**21 32**		*22 32*	**22 32**		*23 32*	**23 32**		
78	*Tournai*	○	*18 57*		**18 57**		*19 57*	**19 57**		*20 57*	**20 57**		*21 57*	**21 57**		*23 15*	**23 15**					

tab km			IC D 945
0	**Liège-Palais**		**22 43**
2	Liège-Jonfosse		**22 46**
3	**Liège-Guillemins**	○	**22 49**
37	*Köln-Hbf*		
37	*Aachen-Hbf*		
37	*Verviers-Central*		*22 28*
0	**Liège-Guillemins**		**22 52**
2	Sclessin		
6	Pont-de-Seraing		
7	Jemeppe-sur-Meuse		
9	Flémalle-Grande		
10	Leman		
11	**Flémalle-Haute**	○	**23 00**
11	**Flémalle-Haute**		**23 01**
15	Engis		
21	Haute-Flône		
22	Amay		
25	Ampsin		
29	**Huy**	○	**23 12**
29	**Huy**		**23 13**
30	**Statte**		**23 16**
32	Bas-Oha		
40	**Andenne**		**23 23**
41	Château-de-Seilles		
45	Sclaigneaux		
48	Namêche		
51	Marche-les-Dames		
60	**Namur**	○	[4] **23 35**
161	*Bruxelles-Brussel* *Nord/Noord*	○	
161	*Bruxelles-Brussel* *Centr.*	○	
161	*Bruxelles-Brussel* *Midi/Zuid*	○	
130	*Charleroi-Sud*	○	**0 11**
118	*La Louvière-Sud*	○	
118	*Mons*	○	
78	*Tournai*	○	

[1] Voir tableaux 130, 118, 78.
[2] Voir tableau 161.
[3] Voir tableaux 130, 118.
[4] Voir tableau 130.

[1] Zie verder tabellen 130, 118, 78.
[2] Zie verder tabel 161.
[3] Zie verder tabellen 130, 118.
[4] Zie verder tabel 130.

BARVAUX

Durbuy Aventure

B-Excursion 156*/164*

125

125

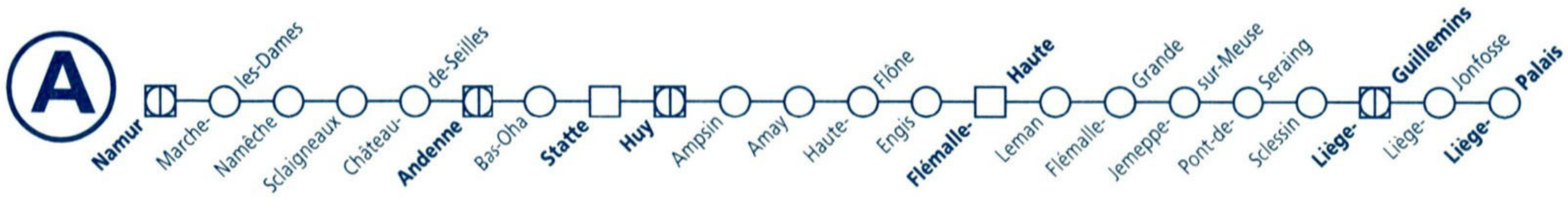

tab km			L 5675	L 5676	IC M 2405	IC D 904	P 7480 ▲	L 5677	IC M 2406	IC D 905	L 5678	IC M 2407	IC D 906	L 5679	IC M 2408	IC D 907	L 5680	IC M 2409	IC D 908	L 5681	IC M 2410	IC D 909
78	*Tournai*									**6 03**	*6 03*		**7 03**	*7 03*		**8 03**	*8 03*		**9 03**	*9 03*		**10 03**
118	*Mons*									**6 28**	*6 28*		**7 28**	*7 28*		**8 28**	*8 28*		**9 28**	*9 28*		**10 28**
118	*La Louvière-Sud*									**6 42**	*6 42*		**7 42**	*7 42*		**8 42**	*8 42*		**9 42**	*9 42*		**10 42**
130	*Charleroi-Sud*				*5 31*	**6 00**		*6 00*	*6 31*	**7 00**	*7 00*	*7 31*	**8 00**	*8 00*	*8 31*	**9 00**	*9 00*	*9 31*	**10 00**	*10 00*	*10 31*	**11 00**
161	*Bruxelles-Brussel*	*Midi/Zuid*						*5 36*	**6 06**	*6 06*	*6 36*	**7 06**	*7 15*	*7 36*	**8 06**	*8 06*	*8 36*	**9 06**	*9 15*	*9 36*	**10 06**	*10 06*
161		*Centr.*						*5 40*	**6 10**	*6 10*	*6 40*	**7 10**	*7 10*	*7 40*	**8 10**	*8 10*	*8 40*	**9 10**	*9 19*	*9 40*	**10 10**	*10 10*
161		*Nord/Noord*						*5 45*	**6 15**	*6 15*	*6 45*	**7 15**	*7 24*	*7 45*	**8 15**	*8 15*	*8 45*	**9 15**	*9 24*	*9 45*	**10 15**	*10 15*
0	**Namur**		4 43	5 43	**6 10**	**6 30**		6 43	**7 10**	**7 30**	7 43	**8 10**	**8 30**	8 43	**9 10**	**9 30**	9 43	**10 10**	**10 30**	10 43	**11 10**	**11 30**
9	Marche-les-Dames		4 50	5 50	|	|		6 50	|	|	7 50	|	|	8 50	|	|	9 50	|	|	10 50	|	|
12	Namêche		4 53	5 53	|	|		6 53	|	|	7 53	|	|	8 53	|	|	9 53	|	|	10 53	|	|
15	Sclaigneaux		4 57	5 57	|	|		6 57	|	|	7 57	|	|	8 57	|	|	9 57	|	|	10 57	|	|
19	Château-de-Seilles		5 01	6 01	|	|		7 01	|	|	8 01	|	|	9 01	|	|	10 01	|	|	11 01	|	|
20	**Andenne**		5 04	6 04	**6 24**	|		7 04	**7 24**	|	8 04	**8 24**	|	9 04	**9 24**	|	10 04	**10 24**	|	11 04	**11 24**	|
28	Bas-Oha		5 10	6 10	|	|		7 10	|	|	8 10	|	|	9 10	|	|	10 10	|	|	11 10	|	|
30	**Statte**		5 14	6 14	**6 33**	|	6 51	7 14	**7 33**	|	8 14	**8 33**	|	9 14	**9 33**	|	10 14	**10 33**	|	11 14	**11 33**	|
31	**Huy**	○	5 16	6 16	**6 35**	**6 48**	6 53	7 16	**7 35**	**7 48**	8 16	**8 35**	**8 48**	9 16	**9 35**	**9 48**	10 16	**10 35**	**10 48**	11 16	**11 35**	**11 48**
31	**Huy**		5 18	6 18	**6 37**	**6 50**	6 54	7 18	**7 37**	**7 50**	8 18	**8 37**	**8 50**	9 18	**9 37**	**9 50**	10 18	**10 37**	**10 50**	11 18	**11 37**	**11 50**
35	Ampsin		5 22	6 22	|	|	6 58	7 22	|	|	8 22	|	|	9 22	|	|	10 22	|	|	11 22	|	|
38	Amay		5 25	6 25	|	|	7 01	7 25	|	|	8 25	|	|	9 25	|	|	10 25	|	|	11 25	|	|
39	Haute-Flône		5 27	6 27	|	|	7 03	7 27	|	|	8 27	|	|	9 27	|	|	10 27	|	|	11 27	|	|
45	Engis		5 32	6 32	|	|	7 08	7 32	|	|	8 32	|	|	9 32	|	|	10 32	|	|	11 32	|	|
49	**Flémalle-Haute**	○	5 36	6 36	**6 48**	|	7 12	7 36	**7 48**	|	8 36	**8 48**	|	9 36	**9 48**	|	10 36	**10 48**	|	11 36	**11 48**	|
49	**Flémalle-Haute**		5 38	6 38	**6 49**	|	7 14	7 38	**7 49**	|	8 38	**8 49**	|	9 38	**9 49**	|	10 38	**10 49**	|	11 38	**11 49**	|
50	Leman		5 40	6 40	|	|	7 16	7 40	|	|	8 40	|	|	9 40	|	|	10 40	|	|	11 40	|	|
51	Flémalle-Grande		5 42	6 42	|	|	7 18	7 42	|	|	8 42	|	|	9 42	|	|	10 42	|	|	11 42	|	|
53	Jemeppe-sur-Meuse		5 45	6 45	|	|	7 21	7 45	|	|	8 45	|	|	9 45	|	|	10 45	|	|	11 45	|	|
54	Pont-de-Seraing		5 47	6 47	|	|	7 23	7 47	|	|	8 47	|	|	9 47	|	|	10 47	|	|	11 47	|	|
58	Sclessin		5 51	6 51	|	|	7 27	7 51	|	|	8 51	|	|	9 51	|	|	10 51	|	|	11 51	|	|
60	**Liège-Guillemins**	○	5 55	6 55	**6 58**	**7 08**	7 31	7 55	**7 58**	**8 08**	8 55	**8 58**	**9 08**	9 55	**9 58**	**10 08**	10 55	**10 58**	**11 08**	11 55	**11 58**	**12 08**
37	*Verviers-Central*	○	*6 45*	*7 32*	*7 32*	*7 32*		*8 31*	*8 31*	*8 31*	*9 32*	*9 32*	*9 32*	*10 23*	*10 23*	*10 32*	*11 32*	*11 32*	*11 32*	*12 31*	*12 31*	*12 31*
37	*Aachen-Hbf*	○						*8 56*	*8 56*	*8 56*			*10 11*	*10 48*	*10 48*				*12 11*	*12 56*	*12 56*	*12 56*
37	*Köln-Hbf*	○						*9 47*	*9 47*	*9 47*			*10 57*	*11 47*	*11 47*				*12 57*	*13 47*	*13 47*	*13 47*
0	**Liège-Guillemins**				**7 00**	**7 11**	7 34		**8 00**	**8 11**			**9 00**	**9 11**		**10 00**	**10 11**		**11 00**	**11 11**		**12 00**	**12 11**
1	Liège-Jonfosse	○			**7 03**	**7 14**	7 37		**8 03**	**8 14**			**9 03**	**9 14**		**10 03**	**10 14**		**11 03**	**11 14**		**12 03**	**12 14**
3	**Liège-Palais**	○			🚶 **7 06**	🚶 **7 17**	🚶 7 40		🚶 **8 06**	🚶 **8 17**			🚶 **9 06**	🚶 **9 17**		🚶 **10 06**	🚶 **10 17**		🚶 **11 06**	🚶 **11 17**		🚶 **12 06**	🚶 **12 17**

tab km		L 5682	IC M 2411	IC D 910	L 5683	IC M 2412	IC D 911	L 5684	IC M 2413	IC D 912	L 5685	IC M 2414	IC D 913	L 5686	IC M 2415	IC D 914	P 8485 ▲	P 8481 ●	L 5687	IC M 2416	IC D 915
78	*Tournai*	*10 03*		11 03	*11 03*		12 03	*12 03*		13 03	*13 03*		14 03	*14 03*		15 03		*15 03*	*15 03*		16 03
118	*Mons*	*10 28*		11 28	*11 28*	*11 56*	12 28	*12 28*		13 28	*13 28*		14 28	*14 28*		15 28		*15 28*	*15 28*		16 28
118	*La Louvière-Sud*	*10 42*		11 42	*11 42*		12 42	*12 42*		13 42	*13 42*		14 42	*14 42*		15 42		*15 42*	*15 42*		16 42
130	*Charleroi-Sud*	*11 00*	*11 31*	12 00	*12 00*	*12 31*	13 00	*13 00*	*13 31*	14 00	*14 00*	*14 31*	15 00	*15 00*	*15 31*	16 00		*16 00*	*16 00*	*16 31*	17 00
161	*Bruxelles-Brussel* *Midi/Zuid*	*10 36*	11 06	*11 06*	*11 36*	12 06	*12 15*	*12 36*	13 06	*13 06*	*13 36*	14 06	*14 06*	*14 36*	15 06	*15 06*		⑤*15 09*	*15 36*	16 06	*16 15*
161	*Centr.*	*10 40*	11 10	*11 10*	*11 40*	12 10	*12 10*	*12 40*	13 10	*13 10*	*13 40*	14 10	*14 10*	*14 40*	15 10	*15 10*		⑤*15 13*	*15 40*	16 10	*16 19*
161	*Nord/Noord*	*10 45*	11 15	*11 15*	*11 45*	12 15	*12 23*	*12 45*	13 15	*13 15*	*13 45*	14 15	*14 15*	*14 45*	15 15	*15 15*		⑤*15 18*	*15 45*	16 15	*16 25*
0	**Namur**	11 43	12 10	12 30	12 43	13 10	13 30	13 43	14 10	14 30	14 43	15 10	15 30	15 43	16 10	16 30		16 33	16 43	17 10	17 30
9	Marche-les-Dames	11 50			12 50			13 50			14 50			15 50				16 39	16 50		
12	Namêche	11 53			12 53			13 53			14 53			15 53				16 42	16 53		
15	Sclaigneaux	11 57			12 57			13 57			14 57			15 57				16 46	16 57		
19	Château-de-Seilles	12 01			13 01			14 01			15 01			16 01				16 50	17 01		
20	**Andenne**	12 04	12 24		13 04	13 24		14 04	14 24		15 04	15 24		16 04	16 24			16 53	17 04	17 24	
28	Bas-Oha	12 10			13 10			14 10			15 10			16 10				16 58	17 10		
30	**Statte**	12 14	12 33		13 14	13 33		14 14	14 33		15 14	15 33		16 14	16 33		16 51	17 02	17 14	17 33	
31	**Huy** ○	12 16	12 35	12 48	13 16	13 35	13 48	14 16	14 35	14 48	15 16	15 35	15 48	16 16	16 35	16 48	16 53	17 04	17 16	17 35	17 48
31	**Huy**	12 18	12 37	12 50	13 18	13 37	13 50	14 18	14 37	14 50	15 18	15 37	15 50	16 18	16 37	16 50	16 54		17 18	17 37	17 50
35	Ampsin	12 22			13 22			14 22			15 22			16 22			16 58		17 22		
38	Amay	12 25			13 25			14 25			15 25			16 25			17 01		17 25		
39	Haute-Flône	12 27			13 27			14 27			15 27			16 27			17 03		17 27		
45	Engis	12 32			13 32			14 32			15 32			16 32			17 08		17 32		
49	**Flémalle-Haute** ○	12 36	12 48		13 36	13 48		14 36	14 48		15 36	15 48		16 36	16 48		17 12		17 36	17 48	
49	**Flémalle-Haute**	12 38	12 49		13 38	13 49		14 38	14 49		15 38	15 49		16 38	16 49		17 14		17 38	17 49	
50	Leman	12 40			13 40			14 40			15 40			16 40			17 16		17 40		
51	Flémalle-Grande	12 42			13 42			14 42			15 42			16 42			17 18		17 42		
53	Jemeppe-sur-Meuse	12 45			13 45			14 45			15 45			16 45			17 21		17 45		
54	Pont-de-Seraing	12 47			13 47			14 47			15 47			16 47			17 23		17 47		
58	Sclessin	12 51			13 51			14 51			15 51			16 51			17 27		17 51		
60	**Liège-Guillemins** ○	12 55	12 58	13 08	13 55	13 58	14 08	14 55	14 58	15 08	15 55	15 58	16 08	16 55	16 58	17 08	17 31		17 55	17 58	18 08
37	*Verviers-Central* ○	*13 32*	*13 32*	*13 32*	*14 31*	*14 31*	*14 31*	*15 32*	*15 32*	*15 32*	*16 31*	*16 31*	*16 31*	*17 32*	*17 32*	*17 32*	*18 12*		*18 31*	*18 31*	*18 31*
37	*Aachen-Hbf* ○			*14 11*	*14 56*	*14 56*	*14 56*			*16 11*	*16 56*	*16 56*	*16 56*			*18 11*			*18 56*	*18 56*	*18 56*
37	*Köln-Hbf* ○			*14 57*	*15 47*	*15 47*	*15 47*			*16 57*	*17 47*	*17 47*	*17 47*			*18 57*			*19 47*	*19 47*	*19 47*
0	**Liège-Guillemins**		13 00	13 11		14 00	14 11		15 00	15 11		16 00	16 11		17 00	17 11	17 34			18 00	18 11
1	Liège-Jonfosse ○		13 03	13 14		14 03	14 14		15 03	15 14		16 03	16 14		17 03	17 14	17 37			18 03	18 14
3	**Liège-Palais** ○		🚶 13 06	🚶 13 17		🚶 14 06	🚶 14 17		🚶 15 06	🚶 15 17		🚶 16 06	🚶 16 17		🚶 17 06	🚶 17 17	🚶 17 40			🚶 18 06	🚶 18 17

🚶 Voir tableau 34.

🚶 Zie verder tabel 34.

LIEGE

Aquarium ULG + Sciences et Traditions

B-Excursion 136*

125

125

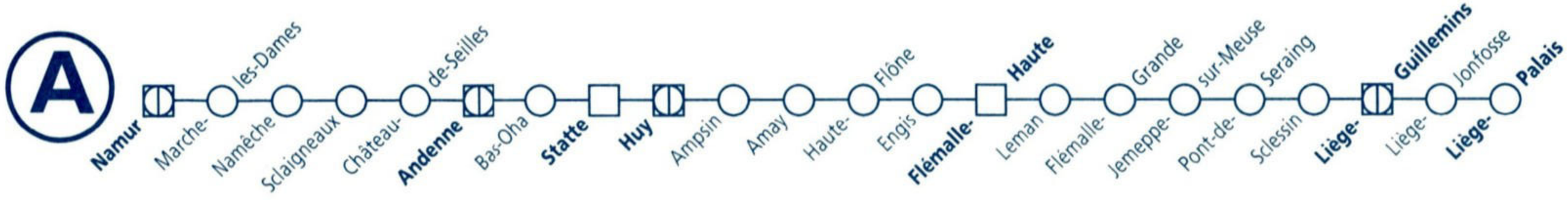

tab km			P 8403	L 5688	P 8405	IC M 2417	P 8486	IC D 916	L 5689	IC M 2418	IC D 917	L 5690	IC M 2419	IC D 918	L 5691	IC M 2420	IC D 919	L 5692	IC M 2421	IC D 920	IC M 2422	IC D 921
			▲		▲																	
78	*Tournai*		*16 03*	*16 03*				**17 03**	*17 03*		**18 03**	*18 03*		**19 03**	*19 03*		**20 03**	*20 03*		**21 03**		**22 03**
118	*Mons*		*16 28*	*16 28*				**17 28**	*17 28*		**18 28**	*18 28*		**19 28**	*19 28*		**20 28**	*20 33*		**21 28**		**22 28**
118	*La Louvière-Sud*		*16 42*	*16 42*				**17 42**	*17 42*		**18 42**	*18 42*		**19 42**	*19 42*		**20 42**	*20 42*		**21 42**		**22 42**
130	*Charleroi-Sud*		*17 00*	*17 00*	*17 04*	*17 31*	*17 31*	**18 00**	*18 00*	*18 31*	**19 00**	*19 00*	*19 31*	**20 00**	*20 00*	*20 31*	**21 00**	*21 03*	*21 31*	**22 00**	*22 31*	**23 00**
161	*Bruxelles-Brussel*	*Midi/Zuid*	16 39	*16 36*	17 01	**17 05**	*17 08*	*17 13*	*17 36*	**18 06**	*18 11*	*18 36*	**19 06**	*19 06*	*19 36*	**20 06**	*20 06*	*20 36*	**21 06**	*21 06*	**22 06**	*22 31*
161		*Centr.*	16 43	*16 40*	17 05	**17 09**	*17 09*	*17 17*	*17 40*	**18 10**	*18 15*	*18 40*	**19 10**	*19 10*	*19 40*	**20 10**	*20 10*	*20 40*	**21 10**	*21 10*	**22 10**	
161		*Nord/Noord*	16 48	*16 45*	17 09	**17 15**	*17 19*	*17 25*	*17 45*	**18 15**	*18 20*	*18 45*	**19 15**	*19 15*	*19 45*	**20 15**	*20 15*	*20 45*	**21 15**	*21 15*	**22 15**	*22 40*
0	**Namur**		17 42	17 45	18 04	**18 10**	18 16	**18 30**	18 43	**19 10**	**19 30**	19 43	**20 10**	**20 30**	20 43	**21 10**	**21 30**	21 43	**22 10**	**22 30**	**23 10**	**23 35**
9	Marche-les-Dames			17 51			18 22		18 50			19 50			20 50			21 50				
12	Namêche			17 54			18 25		18 53			19 53			20 53			21 53				
15	Sclaigneaux			17 58			18 29		18 57			19 57			20 57			21 57				
19	Château-de-Seilles			18 02			18 33		19 01			20 01			21 01			22 01				
20	**Andenne**		17 56	18 05	18 18	**18 24**	18 36		19 04	**19 24**		20 04	**20 24**		21 04	**21 24**		22 04	**22 24**		**23 24**	**23 49**
28	Bas-Oha			18 10			18 41		19 10			20 10			21 10			22 10				
30	**Statte**		18 04	18 14	18 26	**18 33**	18 44		19 14	**19 33**		20 14	**20 33**		21 14	**21 33**		22 14	**22 33**		**23 33**	**23 57**
31	**Huy**	○	18 06	18 16	18 28	**18 35**	18 46	**18 49**	19 16	**19 35**	**19 48**	20 16	**20 35**	**20 48**	21 16	**21 35**	**21 48**	22 16	**22 35**	**22 48**	**23 35**	**23 59**
31	**Huy**			18 18		**18 37**		**18 50**	19 18	**19 37**	**19 50**	20 18	**20 37**	**20 50**	21 18	**21 37**	**21 50**	22 18	**22 37**	**22 50**	**23 37**	**0 00**
35	Ampsin			18 22					19 22			20 22			21 22			22 22				
38	Amay			18 25					19 25			20 25			21 25			22 25				
39	Haute-Flône			18 27					19 27			20 27			21 27			22 27				
45	Engis			18 32					19 32			20 32			21 32			22 32				
49	**Flémalle-Haute**	○		18 36		**18 48**			19 36	**19 48**		20 36	**20 48**		21 36	**21 48**		22 36	**22 48**		**23 48**	**0 11**
49	**Flémalle-Haute**			18 38		**18 49**			19 38	**19 49**		20 38	**20 49**		21 38	**21 49**		22 38	**22 49**		**23 49**	**0 12**
50	Leman			18 40					19 40			20 40			21 40			22 40				
51	Flémalle-Grande			18 42					19 42			20 42			21 42			22 42				
53	Jemeppe-sur-Meuse			18 45					19 45			20 45			21 45			22 45				
54	Pont-de-Seraing			18 47					19 47			20 47			21 47			22 47				
58	Sclessin			18 51					19 51			20 51			21 51			22 51				
60	**Liège-Guillemins**	○		18 55		**18 58**		**19 08**	19 55	**19 58**	**20 08**	20 55	**20 58**	**21 08**	21 55	**21 58**	**22 08**	22 55	**22 58**	**23 08**	**23 58**	**0 20**
37	*Verviers-Central*	○		*19 32*		*19 32*		*19 32*	*20 32*	*20 32*	*20 32*	*21 32*	*21 32*	*21 32*	*22 32*	*22 32*	*22 32*	*23 32*	*23 32*	*23 32*	*0 41*	
37	*Aachen-Hbf*	○						*20 11*			*21 18*			*22 11*								
37	*Köln-Hbf*	○						*20 57*			*22 19*			*22 57*								
0	**Liège-Guillemins**					**19 00**		**19 11**		**20 00**	**20 11**		**21 00**	**21 11**		**22 00**	**22 11**		**23 00**	**23 11**	**0 00**	**0 23**
1	Liège-Jonfosse	○				**19 03**		**19 14**		**20 03**	**20 14**		**21 03**	**21 14**		**22 03**	**22 14**		**23 03**	**23 14**	**0 03**	**0 26**
3	**Liège-Palais**	○				∎ **19 06**		∎ **19 17**		∎ **20 06**	∎ **20 17**		∎ **21 06**	∎ **21 17**		∎ **22 06**	∎ **22 17**		∎ **23 06**	∎ **23 17**	∎ **0 06**	∎ **0 29**

tab km			INT 243
			2 3
78	*Tournai*		*22 03*
118	*Mons*		*22 28*
118	*La Louvière-Sud*		*22 42*
130	*Charleroi-Sud*		**23 28**
161	*Bruxelles-Brussel*	*Midi/Zuid*	*22 37*
161		*Centr.*	*22 41*
161		*Nord/Noord*	*22 45*
0	**Namur**		**23 58**
9	Marche-les-Dames		
12	Namêche		
15	Sclaigneaux		
19	Château-de-Seilles		
20	**Andenne**		
28	Bas-Oha		
30	**Statte**		
31	**Huy**	○	
31	**Huy**		
35	Ampsin		
38	Amay		
39	Haute-Flône		
45	Engis		
49	**Flémalle-Haute**	○	
49	**Flémalle-Haute**		
50	Leman		
51	Flémalle-Grande		
53	Jemeppe-sur-Meuse		
54	Pont-de-Seraing		
58	Sclessin		
60	**Liège-Guillemins**	○	4 **0 36**
37	*Verviers-Central*	○	**1 11**
37	*Aachen-Hbf*	○	
37	*Köln-Hbf*	○	
0	**Liège-Guillemins**		
1	Liège-Jonfosse	○	
3	**Liège-Palais**	○	

1 Voir tableau 34.
2 Places assises uniquement en deuxième classe.
3 Pas de compartiment fourgon.
4 Voir tableau 37.

1 Zie verder tabel 34.
2 Zitplaatsen enkel in tweede klas.
3 Zonder bagageruim.
4 Zie verder tabel 37.

130

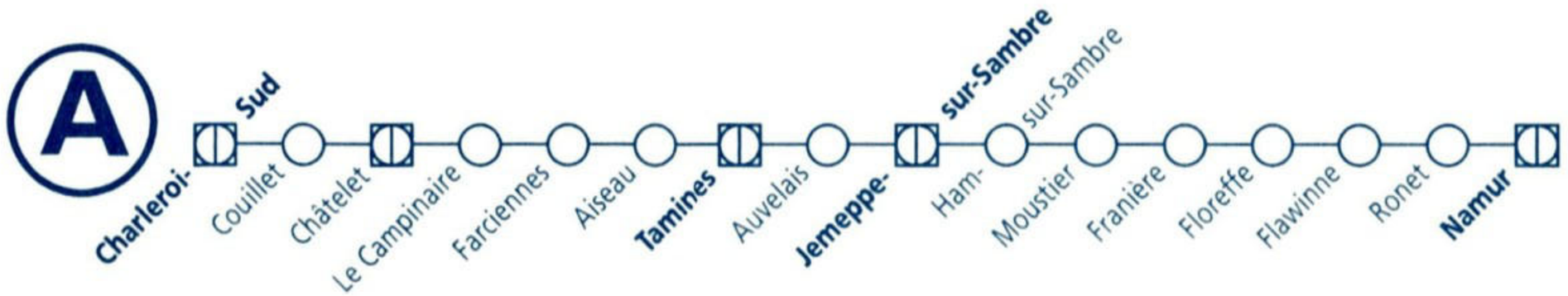

tab km			L 4554	IR n 3326	L 4675	IC D 904	L 4555	P 7690	IR n 3327	P 7785	IC D 905	L 4556	P 7786	IR n 3328	IC D 906	L 4557	P 7782	IR n 3329	IC D 907	L 4558	IR n 3330	INT 331
													●				▲					4 5
96	*Paris-Nord*																					7 07
78	*Tournai*										6 03	*6 03*			7 03	*7 03*	*7 03*		8 03	*8 03*		*8 17*
118	*Mons*					*5 00*	*5 00*				6 28	*6 28*			7 28	*7 28*	*7 28*		8 28	*8 28*		*9 00*
118	*La Louvière-Sud*				*5 04*	*5 21*	*5 21*				6 42	*6 42*			7 42	*7 42*	*7 42*		8 42	*8 42*		*9 21*
0	**Charleroi-Sud**		5 04	**5 31**	5 36	**6 00**	6 03		**6 31**	6 34	**7 00**	7 04		**7 31**	**8 00**	8 04	8 07	**8 31**	**9 00**	9 04	**9 31**	**9 57**
2	Couillet		5 07		5 39		6 06			6 37		7 07				8 07	8 10			9 07		
6	Châtelet		5 12	**5 38**	5 43		6 11		**6 38**	6 42		7 12		**7 38**		8 12	8 14	**8 38**		9 12	**9 38**	
9	Le Campinaire		5 15				6 14			6 45		7 15				8 15				9 15		
10	Farciennes		5 17				6 16			6 47		7 17				8 17				9 17		
12	Aiseau		5 20				6 19			6 50		7 20				8 20				9 20		
14	**Tamines**	○	5 23	**5 44**		**6 12**	6 22		**6 44**	6 53	**7 12**	7 22		**7 44**	**8 12**	8 23		**8 44**	**9 12**	9 23	**9 44**	
14	**Tamines**		5 24	**5 45**		**6 13**	6 23	6 34	**6 45**	6 54	**7 13**	7 23	7 33	**7 45**	**8 13**	8 24		**8 45**	**9 13**	9 24	**9 45**	
17	Auvelais		5 27	**5 48**			6 26	6 37	**6 48**	6 57		7 26	7 36	**7 48**		8 27		**8 48**		9 27	**9 48**	
19	**Jemeppe-sur-Sambre**	○	5 30	**5 51**			6 29	3 6 40	**6 51**	7 00		7 29	7 39	**7 51**		8 30		**8 51**		9 30	**9 51**	
19	**Jemeppe-sur-Sambre**		5 31	**5 52**			6 30		**6 52**	7 01		7 30	7 40	**7 52**		8 31		**8 52**		9 31	**9 52**	
20	Ham-sur-Sambre											7 31	7 41									
22	Moustier		5 34				6 33			7 04		7 34	7 44			8 34				9 34		
25	Franière		5 37				6 36			7 07		7 37	7 47			8 37				9 37		
28	Floreffe		5 40				6 39			7 10		7 40	7 50			8 40				9 40		
31	Flawinne		5 44				6 43			7 14		7 44	7 54			8 44				9 44		
33	Ronet		5 46				6 45			7 16		7 46	7 56			8 46				9 46		
36	**Namur**	○	5 50	1 **6 04**		2 **6 28**	6 49		1 **7 04**	7 20	2 **7 28**	7 50	8 00	1 **8 04**	2 **8 28**	8 50		1 **9 04**	2 **9 28**	9 50	1 **10 04**	**10 24**
125	*Liège-Guillemins*	○	*6 58*	*6 58*		**7 08**	*7 58*		*7 58*	*8 08*	**8 08**	*8 58*	*8 58*	*8 58*	**9 08**	*9 58*		*9 58*	**10 08**	*10 58*	*10 58*	*11 08*
162	*Libramont*	○				*7 41*	*8 38*		*8 38*	*8 41*	*8 41*				*9 41*				*10 41*			*11 41*
162	*Arlon*	○				*8 11*				*9 11*	*9 11*	*9 31*	*9 31*	*9 31*	*10 11*				*11 11*	*11 27*	*11 27*	*12 11*
162	*Luxembourg*	○				*8 33*				*9 33*	*9 33*	*9 52*	*9 52*	*9 52*	*10 33*				*11 33*	*11 46*	*11 46*	*12 33*
161	*Bruxelles-Brussel* *Q.L./L.W.*	○	*6 33*	*7 03*		*7 29*	*7 33*		*8 03*	*8 03*	*8 21*	*8 33*	*9 03*	*9 03*	*9 30*	*9 33*		*10 03*		*10 33*	*11 03*	
161	*Schuman*	○	*6 37*	*7 07*		*7 32*	*7 37*		*8 07*	*8 07*	*8 26*	*8 37*	*9 07*	*9 07*	*9 34*	*9 37*		*10 07*		*10 37*	*11 07*	
161	*Nord/Noord*	○	*6 45*	*7 15*		*7 41*	*7 45*		*8 15*	*8 15*	*8 35*	*8 45*	*9 15*	*9 15*	*9 42*	*9 45*		*10 15*		*10 45*	*11 15*	
161	*Centr.*	○	*6 50*	*7 20*		*7 47*	*7 50*		*8 20*	*8 20*	*8 43*	*8 50*	*9 20*	*9 20*	*9 47*	*9 50*		*10 20*		*10 50*	*11 20*	
161	*Midi/Zuid*	○	*6 54*	*7 24*		*7 51*	*7 54*		*8 24*	*8 24*	*8 47*	*8 54*	*9 24*	*9 24*	*9 51*	*9 54*		*10 24*		*10 54*	*11 24*	

tab km			IC D 908	L 4559	IR n 3331	IC D 909	L 4560	IR n 3332	IC D 910	L 4561	9497	IR n 3333	IC D 911	L 4562	IR n 3334	IC D 912	L 4563	IR n 3335	IC D 913	L 4564	IR n 3336	P 8692
											6											
96	*Paris-Nord*		*7 07*	*7 07*							**10 34**	*10 34*										
78	*Tournai*		**9 03**	*9 03*		**10 03**	*10 03*		**11 03**	*11 03*			**12 03**	*12 03*		**13 03**	*13 03*		**14 03**	*14 03*		
118	*Mons*		**9 28**	*9 28*		**10 28**	*10 28*		**11 28**	*11 28*	**11 56**	*11 56*	**12 28**	*12 28*		**13 28**	*13 28*		**14 28**	*14 28*		
118	*La Louvière-Sud*		**9 42**	*9 42*		**10 42**	*10 42*		**11 42**	*11 42*			**12 42**	*12 42*		**13 42**	*13 42*		**14 42**	*14 42*		
0	**Charleroi-Sud**		**10 00**	10 04	**10 31**	**11 00**	11 04	**11 31**	**12 00**	12 04	**12 25**	**12 31**	**13 00**	13 04	**13 31**	**14 00**	14 04	**14 31**	**15 00**	15 04	**15 31**	
2	Couillet			10 07			11 07			12 07				13 07			14 07			15 07		
6	Châtelet			10 12	**10 38**		11 12	**11 38**		12 12		**12 38**		13 12	**13 38**		14 12	**14 38**		15 12	**15 38**	
9	Le Campinaire			10 15			11 15			12 15				13 15			14 15			15 15		
10	Farciennes			10 17			11 17			12 17				13 17			14 17			15 17		
12	Aiseau			10 20			11 20			12 20				13 20			14 20			15 20		
14	**Tamines**	○	**10 12**	10 23	**10 44**	**11 12**	11 23	**11 44**	**12 12**	12 22		**12 44**	**13 12**	13 23	**13 44**	**14 12**	14 23	**14 44**	**15 12**	15 23	**15 44**	
14	**Tamines**		**10 13**	10 24	**10 45**	**11 13**	11 24	**11 45**	**12 13**	12 23		**12 45**	**13 13**	13 24	**13 45**	**14 13**	14 24	**14 45**	**15 13**	15 24	**15 45**	16 07
17	Auvelais			10 27	**10 48**		11 27	**11 48**		12 26		**12 48**		13 27	**13 48**		14 27	**14 48**		15 27	**15 48**	16 10
19	**Jemeppe-sur-Sambre**	○		10 30	**10 51**		11 30	**11 51**		12 29		**12 51**		13 30	**13 51**		14 30	**14 51**		15 30	**15 51**	3 16 13
19	**Jemeppe-sur-Sambre**			10 31	**10 52**		11 31	**11 52**		12 30		**12 52**		13 31	**13 52**		14 31	**14 52**		15 31	**15 52**	
20	Ham-sur-Sambre									12 31												
22	Moustier			10 34			11 34			12 34				13 34			14 34			15 34		
25	Franière			10 37			11 37			12 37				13 37			14 37			15 37		
28	Floreffe			10 40			11 40			12 40				13 40			14 40			15 40		
31	Flawinne			10 44			11 44			12 44				13 44			14 44			15 44		
33	Ronet			10 46			11 46			12 46				13 46			14 46			15 46		
36	**Namur**	○	2 **10 28**	10 50	1 **11 04**	2 **11 28**	11 50	1 **12 04**	2 **12 28**	12 50	**12 53**	1 **13 04**	2 **13 28**	13 50	1 **14 04**	2 **14 28**	14 50	1 **15 04**	2 **15 28**	15 50	1 **16 04**	
125	*Liège-Guillemins*	○	**11 08**	*11 58*	*11 58*	**12 08**	*12 58*	*12 58*	**13 08**	*13 58*	*13 58*	*13 58*	**14 08**	*14 58*	*14 58*	**15 08**	*15 58*	*15 58*	**16 08**	*16 58*	*16 58*	
162	*Libramont*	○	*11 41*			*12 41*			*13 41*				*14 41*			*15 41*			*16 41*			
162	*Arlon*	○	*12 11*			*13 11*			*14 11*	*14 31*	*14 31*	*14 31*	*15 11*			*16 11*			*17 11*			
162	*Luxembourg*	○	*12 33*			*13 33*			*14 33*	*14 52*	*14 52*	*14 52*	*15 33*			*16 33*			*17 33*			
161	*Bruxelles-Brussel* Q.L./L.W.	○	*11 28*	*11 33*	*12 03*		*12 33*	*13 03*		*13 33*		*14 03*		*14 33*	*15 03*	*15 26*	*15 33*	*16 03*		*16 33*	*17 03*	
161	*Bruxelles-Brussel* Schuman	○		*11 37*	*12 07*		*12 37*	*13 07*		*13 37*		*14 07*		*14 37*	*15 07*		*15 37*	*16 07*		*16 37*	*17 07*	
161	*Bruxelles-Brussel* Nord/Noord	○	*11 39*	*11 45*	*12 15*		*12 45*	*13 15*		*13 45*		*14 15*		*14 45*	*15 15*	*15 36*	*15 45*	*16 15*		*16 45*	*17 15*	
161	*Bruxelles-Brussel* Centr.	○		*11 50*	*12 20*		*12 50*	*13 20*		*13 50*		*14 20*		*14 50*	*15 20*	*15 41*	*15 50*	*16 20*		*16 50*	*17 20*	
161	*Bruxelles-Brussel* Midi/Zuid	○	*11 48*	*11 54*	*12 24*		*12 54*	*13 24*		*13 54*		*14 24*		*14 54*	*15 24*	*15 45*	*15 54*	*16 24*		*16 54*	*17 24*	

1 Voir tableau 154.
2 Voir tableaux 125, 34.
3 Voir tableau 144.
4 Ne circule pas le 8 mai 2000.
5 Pas de compartiment fourgon.
6 Billet Thalys obligatoire.

1 Zie verder tabel 154.
2 Zie verder tabellen 125, 34.
3 Zie verder tabel 144.
4 Rijdt niet op 8 mei 2000.
5 Zonder bagageruim.
6 Thalys vervoerbewijs verplicht.

B-Excursions **Un jour d'entrain en train.**

130

130

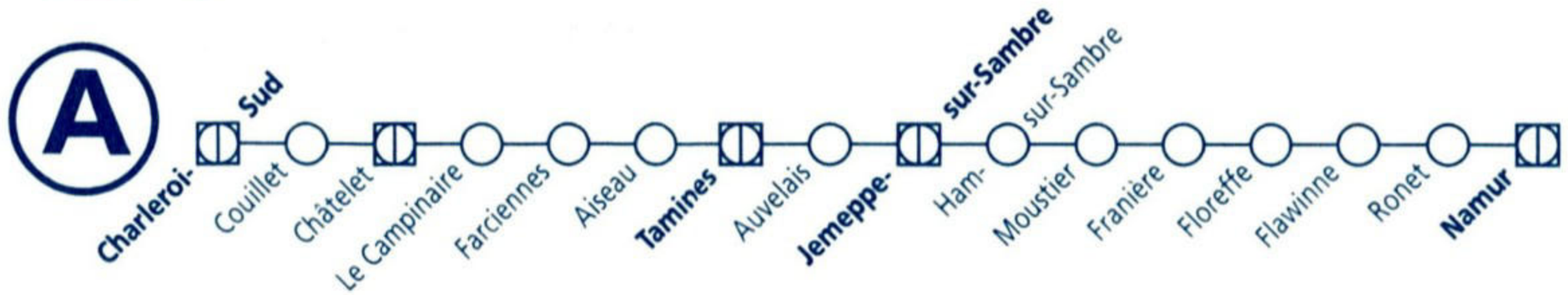

tab km			IC D 914	L 4565	IR n 3337	P 8685	IC D 915	L 4566	P 8719	P 8720	IR n 3338	P 8786	P 8721	P 8722	IC D 916	L 4567	P 8724	P 8723	IR n 3339	P 8725	IC D 917	L 4568
						▲						▲	▲				▲					
96	*Paris-Nord*																					
78	*Tournai*		**15 03**	*15 03*			**16 03**	*16 03*	*16 03*	*16 03*				*16 17*	**17 03**	*17 03*	*17 03*	*17 03*			**18 03**	*18 03*
118	*Mons*		**15 28**	*15 28*			**16 28**	*16 28*	*16 28*	*16 28*				*17 00*	**17 28**	*17 28*	*17 28*	*17 28*			**18 28**	*18 28*
118	*La Louvière-Sud*		**15 42**	*15 42*		*16 06*	**16 42**	*16 42*	*16 42*	*16 42*			*16 47*	*17 21*	**17 42**	*17 42*	*17 42*	*17 42*			**18 42**	*18 42*
0	**Charleroi-Sud**		**16 00**	16 04	**16 31**	16 34	**17 00**	17 04	17 08	17 21	**17 31**	17 34	17 38	17 53	**18 00**	18 04	18 08	18 18	**18 31**	18 34	**19 00**	19 04
2	Couillet			16 07		16 37		17 07				17 37				18 07						19 07
6	Châtelet			16 12	**16 38**	16 42		17 12	17 15	17 27	**17 38**	17 42	17 44	17 59		18 12	18 14	18 25	**18 38**	18 40		19 12
9	Le Campinaire			16 15		16 45		17 15				17 45				18 15						19 15
10	Farciennes			16 17		16 47		17 17				17 47				18 17						19 17
12	Aiseau			16 20		16 50		17 20				17 50				18 20						19 20
14	**Tamines**	○	**16 12**	16 22	**16 44**	16 53	**17 12**	17 22			**17 44**	17 53			**18 12**	18 23			**18 44**		**19 12**	19 23
14	**Tamines**		**16 13**	16 23	**16 45**	16 54	**17 13**	17 23			**17 45**				**18 13**	18 24			**18 45**		**19 13**	19 24
17	Auvelais			16 26	**16 48**	16 57		17 26			**17 48**					18 27			**18 48**			19 27
19	**Jemeppe-sur-Sambre**	○		16 29	**16 51**	17 00		17 29			**17 51**					18 30			**18 51**			19 30
19	**Jemeppe-sur-Sambre**			16 30	**16 52**	17 01		17 30			**17 52**					18 31			**18 52**			19 31
20	Ham-sur-Sambre			16 31		17 02		17 31														
22	Moustier			16 34		17 05		17 34								18 34						19 34
25	Franière			16 37		17 08		17 37								18 37						19 37
28	Floreffe			16 40		17 11		17 40								18 40						19 40
31	Flawinne			16 44		17 15		17 44								18 44						19 44
33	Ronet			16 46		17 17		17 46								18 46						19 46
36	**Namur**	○	1 **16 28**	16 50	2 **17 04**	17 21	1 **17 28**	17 50			2 **18 04**				1 **18 28**	18 50			2 **19 04**		1 **19 28**	19 50
125	*Liège-Guillemins*	○	**17 08**	*17 58*	*17 58*	*18 08*	**18 08**	*18 58*			*18 58*				**19 08**	*19 58*			*19 58*		**20 08**	*20 58*
162	*Libramont*	○	*17 41*			*18 41*	*18 41*								*19 41*	*20 06*			*20 06*		*20 41*	
162	*Arlon*	○	*18 11*			*19 11*	*19 11*	*19 46*			*19 46*				*20 11*	*20 32*			*20 32*		*21 11*	
162	*Luxembourg*	○	*18 33*			*19 33*	*19 33*	*20 12*			*20 12*				*20 33*	*20 53*			*20 53*		*21 33*	
161	*Bruxelles-Brussel*	*Q.L./L.W.* ○		*17 33*	*18 03*	*18 03*		*18 33*			*19 03*				*19 26*	*19 33*			*20 03*			*20 33*
161		*Schuman* ○		*17 37*	*18 07*	*18 07*		*18 37*			*19 07*					*19 37*			*20 07*			*20 37*
161		*Nord/Noord* ○		*17 45*	*18 15*	*18 15*		*18 45*			*19 15*				*19 37*	*19 45*			*20 15*			*20 45*
161		*Centr.* ○		*17 50*	*18 20*	*18 20*		*18 50*			*19 20*					*19 50*			*20 20*			*20 50*
161		*Midi/Zuid* ○		*17 54*	*18 24*	*18 24*		*18 54*			*19 24*				*19 45*	*19 54*			*20 24*			*20 54*

tab km			INT 337	IR n 3340	IC D 918	L 4569	IR n 3341	IC D 919	9499	L 4570	IR n 3342	IC D 920	L 4571	IR n 3343	IC D 921	INT 243
			3						4							3 5
96	*Paris-Nord*		**16 43**	*16 43*					**19 10**	*19 10*						**20 46**
78	*Tournai*				**19 03**	*19 03*		**20 03**	*20 03*	*20 03*		**21 03**	*21 03*		**22 03**	
118	*Mons*				**19 28**	*19 28*		**20 28**	**20 33**	*20 33*		**21 28**	*21 28*		**22 28**	
118	*La Louvière-Sud*				**19 42**	*19 42*		**20 42**	*20 42*	*20 42*		**21 42**	*21 42*		**22 42**	
0	**Charleroi-Sud**		**19 26**	**19 31**	**20 00**	20 04	**20 31**	**21 00**	**21 03**	21 06	**21 31**	**22 00**	22 04	**22 31**	**23 00**	**23 28**
2	Couillet					20 07				21 09			22 07			
6	Châtelet			**19 38**		20 12	**20 38**			21 14	**21 38**		22 12	**22 38**	**23 07**	
9	Le Campinaire					20 15				21 17			22 15			
10	Farciennes					20 17				21 19			22 17			
12	Aiseau					20 20				21 22			22 20			
14	**Tamines**	○		**19 44**	**20 12**	20 23	**20 44**	**21 12**		21 24	**21 44**	**22 12**	22 23	**22 44**	**23 13**	
14	**Tamines**			**19 45**	**20 13**	20 24	**20 45**	**21 13**		21 25	**21 45**	**22 13**	22 24	**22 45**	**23 14**	
17	Auvelais			**19 48**		20 27	**20 48**			21 28	**21 48**		22 27	**22 48**	**23 17**	
19	**Jemeppe-sur-Sambre**	○		**19 51**		20 30	**20 51**			21 31	**21 51**		22 30	**22 51**	**23 20**	
19	**Jemeppe-sur-Sambre**			**19 52**		20 31	**20 52**			21 31	**21 52**		22 31	**22 52**	**23 21**	
20	Ham-sur-Sambre															
22	Moustier					20 34				21 34			22 34			
25	Franière					20 37				21 37			22 37			
28	Floreffe					20 40				21 40			22 40			
31	Flawinne					20 44				21 44			22 44			
33	Ronet					20 46				21 46			22 46			
36	**Namur**	○	**19 53**	2 **20 04**	1 **20 28**	20 50	2 **21 04**	1 **21 28**	**21 31**	21 50	2 **22 04**	1 **22 28**	22 50	2 **23 04**	1 **23 33**	6 **23 55**
125	*Liège-Guillemins*	○	*20 58*	*20 58*	**21 08**	*21 58*	*21 58*	**22 08**	*22 55*	*22 58*	*22 58*	**23 08**	*23 58*	*23 58*	**0 20**	**0 36**
162	*Libramont*	○			*21 41*			*22 41*	*22 41*			*23 41*				
162	*Arlon*	○			*22 11*			*23 11*	*23 11*			*0 11*		*0 49*		
162	*Luxembourg*	○			*22 43*			*23 43*	*23 43*					*1 10*		
161	*Bruxelles-Brussel* Q.L./L.W.	○		*21 03*		*21 33*	*22 03*	*22 26*	*22 26*	*22 33*	*23 03*					
161	*Bruxelles-Brussel* Schuman	○		*21 07*		*21 37*	*22 07*		*22 37*	*22 37*	*23 07*					
161	*Bruxelles-Brussel* Nord/Noord	○		*21 15*		*21 45*	*22 15*	*22 37*	*22 37*	*22 45*	*23 15*					
161	*Bruxelles-Brussel* Centr.	○		*21 20*		*21 50*	*22 20*	*22 42*	*22 42*	*22 50*	*23 20*					
161	*Bruxelles-Brussel* Midi/Zuid	○		*21 24*		*21 54*	*22 24*	*22 46*	*22 46*	*22 54*	*23 24*					

1 Voir tableaux 125, 34.
2 Voir tableau 154.
3 Pas de compartiment fourgon.
4 Billet Thalys obligatoire.
5 Places assises uniquement en deuxième classe.
6 Voir tableaux 125, 37.

1 Zie verder tabellen 125, 34.
2 Zie verder tabel 154.
3 Zonder bagageruim.
4 Thalys vervoerbewijs verplicht.
5 Zitplaatsen enkel in tweede klas.
6 Zie verder tabellen 125, 37.

130

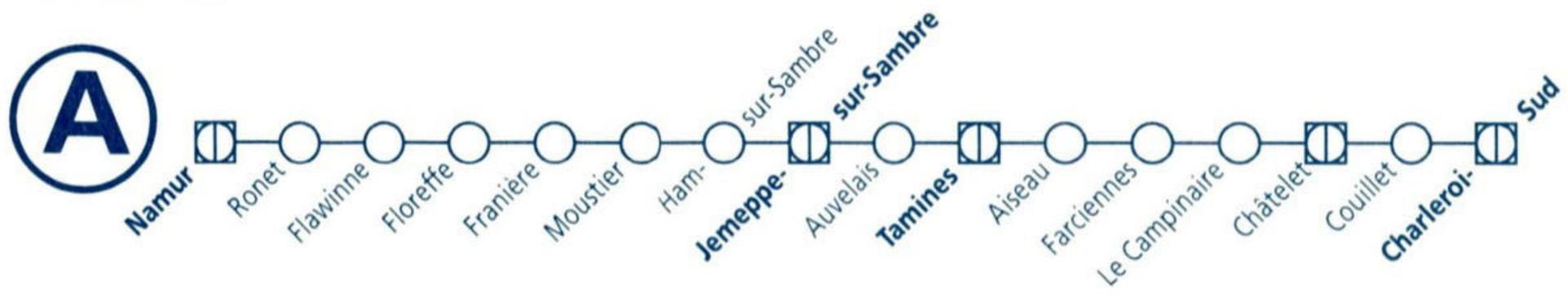

tab km			L 4576	IR n 3304	P 7721	L 4656	IR n 3305	INT 242	P 7722	P 7723	L 4577	IC D 928	P 7725	P 7724	IR n 3306	P 7726	L 4578	P 7727	P 7687	9496	IC D 929	P 7685
								5 6								▲				12		
161	Bruxelles-Brussel	Midi/Zuid													5 36		5 36		6 06	6 06		
161		Centr.													5 40		5 40		6 10	6 10		
161		Nord/Noord													5 45		5 45		6 15	6 15		
161		Schuman													5 53		5 53		6 23	6 23		
161		Q.L./L.W.													5 57		5 57		6 27	6 27		
162	*Luxembourg*						*4 08*	*4 08*			*4 08*									*5 27*	*5 27*	*5 27*
162	*Arlon*						*4 29*	*4 29*			*4 29*	*4 49*								*5 49*	*5 49*	*5 49*
162	*Libramont*											*5 19*								*6 19*	*6 19*	*6 19*
125	*Liège-Guillemins*						*5 00*	**5 23**			*5 23*	**5 52**			*6 02*		*6 02*		*6 02*	*6 04*	**6 52**	*6 52*
0	**Namur**		4 45	**4 56**			**5 56**	**6 03**			6 10	**6 32**			**6 56**		6 59		7 14	**7 29**	**7 32**	7 35
3	Ronet		4 49	|			|	|			6 14	|			|		7 03		7 18	|	|	7 39
5	Flawinne		4 51	|			|	|			6 16	|			|		7 05		7 20	|	|	7 42
8	Floreffe		4 55	|			|	|			6 20	|			|		7 09		7 24	|	|	7 46
11	Franière		4 58	|			|	|			6 23	|			|		7 12		7 27	|	|	7 49
14	Moustier		5 02	|			|	|			6 27	|			|		7 16		7 31	|	|	7 52
16	Ham-sur-Sambre		|	|			|	|			|	|			|		7 18		7 33	|	|	7 56
17	**Jemeppe-sur-Sambre**	○	5 04	**5 08**			**6 08**				6 29				**7 08**		7 19		7 34			7 57
17	**Jemeppe-sur-Sambre**		5 05	**5 09**			**6 09**				6 30				**7 09**		7 20		7 35			7 58
19	Auvelais		5 08	**5 12**			**6 12**				6 33				**7 12**		7 23		7 38			8 01
22	**Tamines**	○	5 11	**5 15**			**6 15**				6 36	**6 47**			**7 15**		7 26		7 41		**7 47**	8 04
22	**Tamines**		5 19	**5 16**			**6 16**				6 37	**6 48**			**7 16**		7 28		7 51		**7 48**	8 05
24	Aiseau		5 22	|			|				6 40	|				7 31		7 54			8 08
26	Farciennes		5 25	|			|				6 43	|				7 34		7 57			8 11
27	Le Campinaire		5 27	|			|				6 45	|				7 36		7 59			8 13
30	Châtelet		5 31	**5 23**	6 05	6 14	**6 23**		6 32	6 46	6 49		6 59	7 02	**7 23**	7 31	7 40	7 46	8 03			8 18
34	Couillet		5 35	|	|	6 18	|		|	|	6 53	|	|	|		7 44	|	8 07			8 22
36	**Charleroi-Sud**	○	1 5 38	2 **5 29**	3 6 12	4 6 21	2 **6 29**	7 **6 32**	8 6 39	3 6 53	1 6 56	9 **7 00**	8 7 06	10 7 09	2 **7 23**	3 7 38	11 7 47	3 7 53	8 10	13 **7 57**	9 **8 00**	8 26
118	*La Louvière-Sud*	○	*6 18*		*6 39*	*7 13*			*7 18*	*7 18*	*7 18*	**7 18**	*7 39*	*7 39*		*8 18*	*8 18*	*8 18*	*8 39*	*8 18*	**8 18**	
118	*Mons*	○	*6 32*		*7 00*				*7 32*	*7 32*	*7 32*	**7 32**	*8 00*	*8 00*		*8 25*	*8 25*	*8 25*	*9 00*	**8 25**	**8 32**	
78	*Tournai*	○	*6 57*		*7 43*				*7 57*	*7 57*	*7 57*	**7 57**	*8 43*	*8 43*		*8 57*	*8 57*	*8 57*	*9 43*	*8 57*	**8 57**	
96	*Paris-Nord*	○			*9 08*	*9 08*	*9 08*	**9 08**								*9 47*	*9 47*	*9 47*		**9 47**		

tab km		IR n 3307	L 4579	IC D 930	P 7693	IR n 3308	L 4580	IC D 931	IR n 3309	INT 332	L 4581	IC D 932	IR n 3310	L 4582	IC D 933	IR n 3311	L 4583	IC D 934	IR n 3312	L 4584	IC D 935
										6 14											
161	Bruxelles-Brussel Midi/Zuid	6 36	7 06	7 15		7 36	8 06		8 36		9 06	9 15	9 36	10 06		10 36	11 06		11 36	12 06	12 15
161	Centr.	6 40	7 10			7 40	8 10		8 40		9 10	9 19	9 40	10 10		10 40	11 10		11 40	12 10	
161	Nord/Noord	6 45	7 15	7 24		7 45	8 15		8 45		9 15	9 24	9 45	10 15		10 45	11 15		11 45	12 15	12 23
161	Schuman	6 53	7 23			7 53	8 23		8 53		9 23		9 53	10 23		10 53	11 23		11 53	12 23	
161	Q.L./L.W.	6 57	7 27	7 35		7 57	8 27		8 57		9 27	9 35	9 57	10 27		10 57	11 27		11 57	12 27	12 34
162	Luxembourg			6 27		7 10	7 10	7 27				8 27	9 10	9 10	9 27			10 27			11 27
162	Arlon			6 49		7 31	7 31	7 49				8 49	9 32	9 32	9 49			10 49			11 49
162	Libramont			7 19		7 57	7 57	8 19				9 19			10 19			11 19			12 19
125	Liège-Guillemins	7 02	7 02	**7 52**		8 02	8 02	**8 52**	9 02	9 02	9 02	**9 52**	10 02	10 02	**10 52**	11 02	11 02	**11 52**	12 02	12 02	**12 52**
0	**Namur**	**7 56**	8 10	**8 32**		**8 56**	9 10	**9 32**	**9 56**	**10 05**	10 10	**10 32**	**10 56**	11 10	**11 32**	**11 56**	12 10	**12 32**	**12 56**	13 10	**13 32**
3	Ronet		8 14				9 14				10 14			11 14			12 14			13 14	
5	Flawinne		8 16				9 16				10 16			11 16			12 16			13 16	
8	Floreffe		8 20				9 20				10 20			11 20			12 20			13 20	
11	Franière		8 23				9 23				10 23			11 23			12 23			13 23	
14	Moustier		8 27				9 27				10 27			11 27			12 27			13 26	
16	Ham-sur-Sambre																			13 29	
17	**Jemeppe-sur-Sambre** ○	**8 08**	8 29			**9 08**	9 29		**10 08**		10 29		**11 08**	11 29		**12 08**	12 29		**13 08**	13 30	
17	**Jemeppe-sur-Sambre**	**8 09**	8 30		8 46	**9 09**	9 30		**10 09**		10 30		**11 09**	11 30		**12 09**	12 30		**13 09**	13 31	
19	Auvelais	**8 12**	8 33		8 49	**9 12**	9 33		**10 12**		10 33		**11 12**	11 33		**12 12**	12 33		**13 12**	13 34	
22	**Tamines** ○	**8 15**	8 36	**8 47**	8 52	**9 15**	9 36	**9 47**	**10 15**		10 36	**10 47**	**11 15**	11 36	**11 47**	**12 15**	12 36	**12 47**	**13 15**	13 37	**13 47**
22	**Tamines**	**8 16**	8 37	**8 48**		**9 16**	9 37	**9 48**	**10 16**		10 37	**10 48**	**11 16**	11 37	**11 48**	**12 16**	12 37	**12 48**	**13 16**	13 38	**13 48**
24	Aiseau		8 40				9 40				10 40			11 40			12 40			13 40	
26	Farciennes		8 43				9 43				10 43			11 43			12 43			13 43	
27	Le Campinaire		8 45				9 45				10 45			11 45			12 45			13 45	
30	Châtelet	**8 23**	8 49			**9 23**	9 49		**10 23**		10 49		**11 23**	11 49		**12 23**	12 49		**13 23**	13 49	
34	Couillet		8 53				9 53				10 53			11 53			12 53			13 53	
36	**Charleroi-Sud** ○	2 **8 29**	11 8 56	9 **9 00**		2 **9 29**	11 9 56	9 **10 00**	2 **10 29**	7 **10 32**	1 10 56	9 **11 00**	2 **11 29**	1 11 56	9 **12 00**	2 **12 29**	1 12 56	9 **13 00**	2 **13 29**	1 13 56	9 **14 00**
118	*La Louvière-Sud* ○		*9 18*	**9 18**			*10 18*	**10 18**			*11 18*	**11 18**		*12 18*	**12 18**		*13 18*	**13 18**		*14 18*	**14 18**
118	*Mons* ○		*9 32*	**9 32**			*10 32*	**10 32**			*11 32*	**11 32**		*12 32*	**12 32**		*13 32*	**13 32**		*14 32*	**14 32**
78	*Tournai* ○		*9 57*	**9 57**			*10 57*	**10 57**			*11 57*	**11 57**		*12 57*	**12 57**		*13 57*	**13 57**		*14 57*	**14 57**
96	*Paris-Nord* ○								*13 08*	**13 08**											

1 Voir tableau 140.
2 Voir tableaux 124, 25, 12.
3 Voir tableau 124.
4 Voir tableau 132.
5 Places assises uniquement en deuxième classe.
6 Pas de compartiment fourgon.
7 Voir tableau 130a.
8 Voir tableaux 124, 26, 161.
9 Voir tableaux 118, 78.
10 Voir tableaux 124, 161.
11 Voir tableaux 140, 139.
12 Billet Thalys obligatoire.
13 Voir tableaux 118, 96.
14 Ne circule pas le 8 mai 2000.

1 Zie verder tabel 140.
2 Zie verder tabellen 124, 25, 12.
3 Zie verder tabel 124.
4 Zie verder tabel 132.
5 Zitplaatsen enkel in tweede klas.
6 Zonder bagageruim.
7 Zie verder tabel 130a.
8 Zie verder tabellen 124, 26, 161.
9 Zie verder tabellen 118, 78.
10 Zie verder tabellen 124, 161.
11 Zie verder tabellen 140, 139.
12 Thalys vervoerbewijs verplicht.
13 Zie verder tabellen 118, 96.
14 Rijdt niet op 8 mei 2000.

130

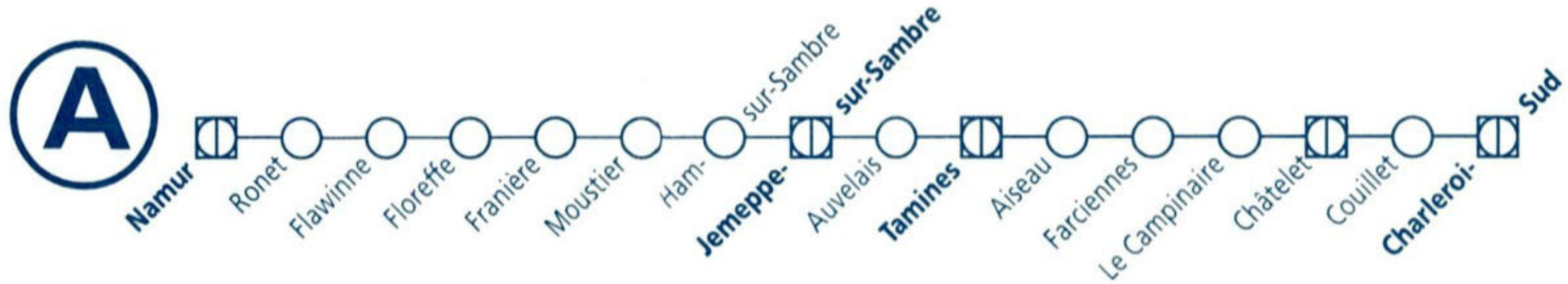

tab km			IR n 3313	L 4585	P 8789	9498	IC D 936	IR n 3314	L 4586	IC D 937	IR n 3315	L 4587	IC D 938	P 8785	IR n 3316	L 4588	IC D 939	P 8787	IR n 3317	P 8691	INT 338	L 4589
						3															6 7	
161	Bruxelles-Brussel	Midi/Zuid	12 36	12 36	13 06	13 06		13 36	14 06		14 36	15 06		15 36	15 36	16 06	16 15	16 36	16 36			17 05
161		Centr.	12 40	12 40	13 10	13 10		13 40	14 10		14 40	15 10		15 40	15 40	16 10	16 19	16 40	16 40			17 09
161		Nord/Noord	12 45	12 45	13 15	13 15		13 45	14 15		14 45	15 15		15 45	15 45	16 15	16 25	16 45	16 45			17 15
161		Schuman	12 53	12 53	13 23	13 23		13 53	14 23		14 53	15 23		15 53	15 53	16 24	16 34	16 53	16 53			17 23
161		Q.L./L.W.	12 57	12 57	13 27	13 27		13 57	14 27		14 57	15 27		15 57	15 57	16 28	16 38	16 57	16 57			17 27
162	Luxembourg					12 27	12 27	13 15	13 15	13 27			14 27	14 27			15 27	15 27				
162	Arlon					12 49	12 49	13 35	13 35	13 49			14 49	14 49			15 49	15 49				
162	Libramont					13 19	13 19			14 19			15 19	15 19			16 19	16 19				
125	Liège-Guillemins		13 02	13 02	13 02	13 09	13 52	14 02	14 02	14 52	15 02	15 02	15 52	15 52	16 02	16 02	16 52	16 52	17 02		17 02	17 02
0	**Namur**		13 56	14 00	14 14	14 29	14 32	14 56	15 10	15 32	15 56	16 10	16 32	16 40	16 56	17 10	17 32	17 40	17 56		18 05	18 10
3	Ronet			14 04	14 18				15 14			16 14		16 44		17 14		17 44				18 14
5	Flawinne			14 06	14 20				15 16			16 16		16 46		17 16		17 46				18 16
8	Floreffe			14 10	14 24				15 20			16 20		16 50		17 20		17 50				18 20
11	Franière			14 13	14 27				15 23			16 23		16 53		17 23		17 53				18 23
14	Moustier			14 17	14 31				15 27			16 26		16 57		17 26		17 57				18 27
16	Ham-sur-Sambre											16 29				17 29						
17	**Jemeppe-sur-Sambre**	○	14 08	14 19	14 33			15 08	15 29		16 08	16 30		16 59	17 08	17 30		17 59	18 08			18 29
17	**Jemeppe-sur-Sambre**		14 09	14 20	14 34			15 09	15 30		16 09	16 31		17 00	17 09	17 31		18 00	18 09	18 12		18 30
19	Auvelais		14 12	14 23	14 37			15 12	15 33		16 12	16 34		17 03	17 12	17 34		18 03	18 12	18 15		18 33
22	**Tamines**	○	14 15	14 26	14 40		14 47	15 15	15 36	15 47	16 15	16 37	16 47	17 06	17 15	17 37	17 47	18 06	18 15	18 18		18 36
22	**Tamines**		14 16	14 28	14 51		14 48	15 16	15 37	15 48	16 16	16 38	16 48	17 07	17 16	17 38	17 48	18 07	18 16			18 37
24	Aiseau			14 31	14 54				15 40			16 40		17 10		17 40		18 10				18 40
26	Farciennes			14 34	14 57				15 43			16 43		17 13		17 43		18 13				18 43
27	Le Campinaire			14 36	14 59				15 45			16 45		17 15		17 45		18 15				18 45
30	Châtelet		14 23	14 40	15 03			15 23	15 49		16 23	16 49		17 19	17 23	17 49		18 19	18 23			18 49
34	Couillet			14 44	15 07				15 53			16 53		17 23		17 53		18 23				18 53
36	**Charleroi-Sud**	○	1 14 29	2 14 47	15 10	4 14 57	5 15 00	1 15 29	2 15 56	5 16 00	1 16 29	2 16 56	5 17 00	17 26	1 17 29	2 17 56	5 18 00	18 26	1 18 29		3 18 33	2 18 56
118	*La Louvière-Sud*	○		*15 18*	*15 39*	*15 18*	15 18		*16 18*	16 18		*17 18*	17 18			*18 18*	18 18					*19 18*
118	*Mons*	○		*15 25*	*16 00*	15 25	15 32		*16 32*	16 32		*17 32*	17 32			*18 32*	18 32					*19 32*
78	*Tournai*	○		*15 57*	*16 43*	*15 57*	15 57		*16 57*	16 57		*17 57*	17 57			*18 57*	18 57					*19 57*
96	*Paris-Nord*	○		*16 47*		16 47												*21 38*	*21 38*		21 38	

tab km		IC D 940	IR n 3318	INT 340	L 4590	IC D 941	IR n 3319	L 4591	IC D 942	IR n 3320	L 4592	IC D 943	IR n 3321	L 4593	IC D 944	IC D 945
				7 9												
161	Bruxelles-Brussel Midi/Zuid	17 13	17 36	17 41	18 06	18 11	18 36	19 06		19 36	20 06		20 36	21 06		22 31
161	Bruxelles-Brussel Centr.	17 17	17 40		18 10	18 15	18 40	19 10		19 40	20 10		20 40	21 10		
161	Bruxelles-Brussel Nord/Noord	17 25	17 45		18 15	18 20	18 45	19 15		19 45	20 15		20 45	21 15		22 40
161	Bruxelles-Brussel Schuman	17 34	17 53		18 23	18 28	18 53	19 23		19 53	20 23		20 53	21 23		
161	Bruxelles-Brussel Q.L./L.W.	17 38	17 57		18 27	18 32	18 57	19 27		19 57	20 27		20 57	21 27		22 53
162	*Luxembourg*	16 27	17 08	17 08	17 08	17 27			18 27			19 27	20 08	20 08	20 27	21 27
162	*Arlon*	16 49	17 29	17 29	17 29	17 49			18 49			19 49	20 29	20 29	20 49	21 49
162	*Libramont*	17 19				18 19			19 19			20 19			21 19	22 19
125	*Liège-Guillemins*	**17 52**	18 02	18 02	18 02	**18 52**	19 02	19 02	**19 52**	20 02	20 02	**20 52**	21 02	21 02	**21 52**	**22 52**
0	**Namur**	**18 32**	**18 56**	**19 08**	19 10	**19 32**	**19 56**	20 10	**20 32**	**20 56**	21 10	**21 32**	**21 56**	22 10	**22 32**	**23 37**
3	Ronet				19 14			20 14			21 14			22 14		
5	Flawinne				19 16			20 16			21 16			22 16		
8	Floreffe				19 20			20 20			21 20			22 20		
11	Franière				19 23			20 23			21 23			22 23		
14	Moustier				19 27			20 27			21 27			22 27		
16	Ham-sur-Sambre															
17	**Jemeppe-sur-Sambre** ○		**19 08**		19 29		**20 08**	20 29		**21 08**	21 29		**22 08**	22 29		**23 49**
17	**Jemeppe-sur-Sambre**		**19 09**		19 30		**20 09**	20 30		**21 09**	21 30		**22 09**	22 30		**23 50**
19	Auvelais		**19 12**		19 33		**20 12**	20 33		**21 12**	21 33		**22 12**	22 33		**23 54**
22	**Tamines** ○	**18 47**	**19 15**		19 36	**19 47**	**20 15**	20 36	**20 47**	**21 15**	21 36	**21 47**	**22 15**	22 36	**22 47**	**23 57**
22	**Tamines**	**18 48**	**19 16**		19 37	**19 48**	**20 16**	20 37	**20 48**	**21 16**	21 37	**21 48**	**22 16**	22 37	**22 48**	**23 58**
24	Aiseau				19 40			20 40			21 40			22 40		
26	Farciennes				19 43			20 43			21 43			22 43		
27	Le Campinaire				19 45			20 45			21 45			22 45		
30	Châtelet		**19 23**		19 49		**20 23**	20 49		**21 23**	21 49		**22 23**	22 49		**0 05**
34	Couillet				19 53			20 53			21 53			22 53		
36	**Charleroi-Sud** ○	5 **19 00**	1 **19 29**	8 **19 36**	2 19 56	5 **20 00**	1 **20 29**	2 20 56	5 **21 00**	10 **21 29**	2 21 56	5 **22 00**	11 **22 29**	22 56	12 **23 00**	**0 11**
118	*La Louvière-Sud* ○	**19 18**			*20 18*	**20 18**		*21 18*	**21 18**		*22 18*	**22 18**		*23 18*	**23 18**	
118	*Mons* ○	**19 32**			*20 32*	**20 32**		*21 32*	**21 32**		*22 32*	**22 32**		*23 32*	**23 32**	
78	*Tournai* ○	**19 57**			*20 57*	**20 57**		*21 57*	**21 57**		*23 15*	**23 15**				
96	*Paris-Nord* ○			**22 14**												

1 Voir tableaux 124, 25, 12.
2 Voir tableau 140.
3 Billet Thalys obligatoire.
4 Voir tableaux 118, 96.
5 Voir tableaux 118, 78.
6 Ne circule pas le 8 mai 2000.
7 Pas de compartiment fourgon.
8 Voir tableau 130a.
9 Circule uniquement le 8 mai 2000.
10 Voir tableaux 124, 25.
11 Voir tableau 124.
12 Voir tableau 118.

1 Zie verder tabellen 124, 25, 12.
2 Zie verder tabel 140.
3 Thalys vervoerbewijs verplicht.
4 Zie verder tabellen 118, 96.
5 Zie verder tabellen 118, 78.
6 Rijdt niet op 8 mei 2000.
7 Zonder bagageruim.
8 Zie verder tabel 130a.
9 Rijdt enkel op 8 mei 2000.
10 Zie verder tabellen 124, 25.
11 Zie verder tabel 124.
12 Zie verder tabel 118.

Découvrez nos B-Excursions **Train + Vélo**

130a

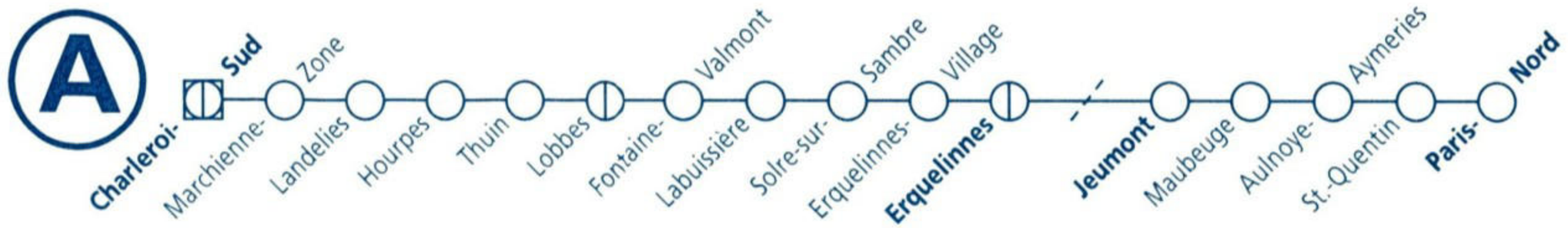

130a

tab			L	INT	L	L	P	L	L	L	INT	L	L	L	L	L	L	P	L	P	L	INT
km			4755	242	4756	4757	7752	4758	4759	4760	332	4761	4762	4763	4764	4765	4766	8750	4767	8751	4768	338
				1 2			▲				2 3							▲		▲		2 3
125	*Liège-Guillemins*			**5 23**	*5 23*	*5 52*		*6 52*	*7 52*	*8 52*		*9 52*	*10 52*	*11 52*	*12 52*	*13 52*	*14 52*		*15 52*		*16 52*	
130	*Namur*			**6 03**	*6 03*	*6 32*	*6 56*	*7 32*	*8 32*	*9 32*	**10 05**	*10 32*	*11 32*	*12 32*	*13 32*	*14 32*	*15 32*	*15 56*	*16 32*	*16 56*	*17 32*	**18 05**
124	*Bruxelles- Nord/Noord*			*5 32*	*5 32*	*6 01*	*6 32*	*7 00*	*8 01*	*9 01*	*9 32*	*10 01*		*12 01*	*13 01*	*14 01*	*15 01*	*15 32*	*16 11*	*16 42*	*17 01*	*17 32*
124	*Brussel Centr.*			*5 36*	*5 36*	*6 05*	*6 36*	*7 04*	*8 05*	*9 05*	*9 36*	*10 05*		*12 05*	*13 05*	*14 05*	*15 05*	*15 36*	*16 15*	*16 46*	*17 05*	*17 36*
124	*Midi/Zuid*			*5 41*	*5 41*	*6 10*	*6 41*	*7 09*	*8 10*	*9 10*	*9 41*	*10 10*		*12 10*	*13 10*	*14 10*	*15 10*	*15 41*	*16 22*	*16 51*	*17 11*	*17 41*
0	**Charleroi-Sud**		5 08	**6 35**	6 38	7 08	7 43	8 08	9 08	10 08	**10 34**	11 08	12 21	13 08	14 08	15 08	16 08	16 43	17 08	17 43	18 08	**18 36**
3	Marchienne-Zone		5 12		6 42	7 12	7 47	8 12	9 12	10 12		11 12	12 25	13 12	14 12	15 12	16 12	16 47	17 12	17 47	18 12	
8	Landelies		5 16		6 46	7 16	7 51	8 16	9 16	10 16		11 16	12 29	13 16	14 16	15 16	16 16	16 51	17 16	17 51	18 16	
11	Hourpes		5 20		6 50	7 20	7 55	8 20	9 20	10 20		11 20	12 33	13 20	14 20	15 20	16 20	16 55	17 20	17 55	18 20	
14	Thuin		5 23		6 53	7 23	7 58	8 23	9 23	10 23		11 23	12 36	13 23	14 23	15 23	16 23	16 59	17 23	17 59	18 23	
16	Lobbes		5 26		6 56	7 26	8 02	8 26	9 26	10 26		11 26	12 39	13 26	14 26	15 26	16 26	17 03	17 26	18 03	18 26	
21	Fontaine-Valmont		5 31		7 01	7 31	8 07	8 31	9 31	10 31		11 31	12 44	13 31	14 31	15 31	16 31	17 08	17 31	18 08	18 31	
23	Labuissière		5 34		7 04	7 34	8 10	8 34	9 34	10 34		11 34	12 47	13 34	14 34	15 34	16 34	17 11	17 34	18 11	18 34	
25	Solre-sur-Sambre		5 36		7 06	7 36	8 12	8 36	9 36	10 36		11 36	12 49	13 36	14 36	15 36	16 36	17 13	17 36	18 13	18 36	
27	Erquelinnes-Village		5 39		7 09	7 39	8 15	8 39	9 39	10 39		11 39	12 52	13 39	14 39	15 39	16 39	17 16	17 39	18 16	18 39	
29	Erquelinnes	○	5 41		7 11	7 41	8 17	8 41	9 41	10 41		11 41	12 54	13 41	14 41	15 41	16 41	17 18	17 41	18 18	18 41	
	Jeumont	○				7 45					**10 56**		12 58				16 45					**19 00**
	Maubeuge	○		**7 25**							**11 15**											**19 19**
	Aulnoye Aymeries	○									**11 25**											**19 31**
	Saint-Quentin	○									**11 55**											**20 01**
	Paris-Nord	○		**9 08**							**13 08**											**21 38**

Billet Week-end **Jusqu'à -60% pour une escapade en train.**

tab km			L 4769	INT 340 [2] [4]	L 4770	L 4771	L 4772		
125	*Liège-Guillemins*		*17 52*		*18 52*	*19 52*	*20 52*		
130	*Namur*		*18 32*	**19 08**	*19 32*	*20 32*	*21 32*		
124	*Bruxelles-Brussel*	*Nord/Noord*	*18 00*	*18 32*	*19 01*	*20 01*	*21 01*		
124		*Centr.*	*18 04*	*18 36*	*19 05*	*20 05*	*21 05*		
124		*Midi/Zuid*	*18 09*	*18 41*	*19 10*	*20 10*	*21 10*		
0	**Charleroi-Sud**		19 08	**19 38**	20 08	21 08	22 15		
3	Marchienne-Zone		19 12		20 12	21 12	22 19		
8	Landelies		19 16		20 16	21 16	22 23		
11	Hourpes		19 20		20 20	21 20	22 27		
14	Thuin		19 23		20 23	21 23	22 30		
16	Lobbes		19 26		20 26	21 26	22 33		
21	Fontaine-Valmont		19 31		20 31	21 31	22 38		
23	Labuissière		19 34		20 34	21 34	22 41		
25	Solre-sur-Sambre		19 36		20 36	21 36	22 43		
27	Erquelinnes-Village		19 39		20 39	21 39	22 46		
29	Erquelinnes	○	19 41		20 41	21 41	22 48		
	Jeumont	○		**20 02**					
	Maubeuge	○		**20 21**					
	Aulnoye Aymeries	○		**20 31**					
	Saint-Quentin	○		**21 01**					
	Paris-Nord	○		**22 14**					

[1] Places assises uniquement en deuxième classe.
[2] Pas de compartiment fourgon.
[3] Ne circule pas le 8 mai 2000.
[4] Circule uniquement le 8 mai 2000.

[1] Zitplaatsen enkel in tweede klas.
[2] Zonder bagageruim.
[3] Rijdt niet op 8 mei 2000.
[4] Rijdt enkel op 8 mei 2000.

L'entrain n'a pas d'âge

GOLDEN RAILPASS

130a

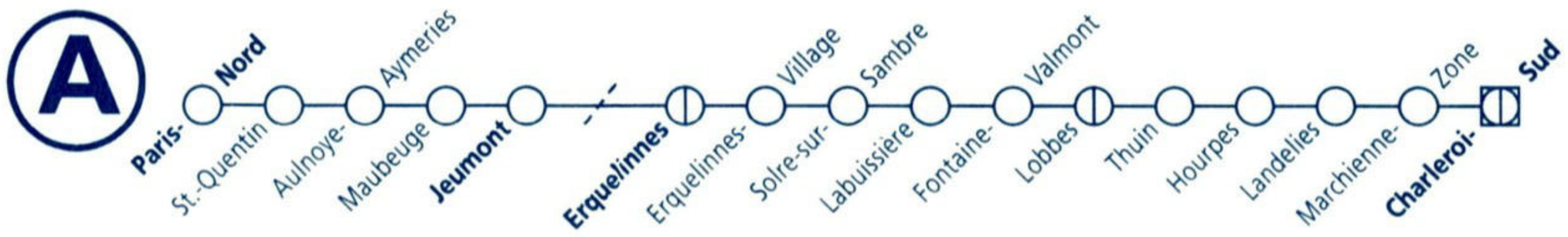

tab km			L 4775	P 7750	L 4776	P 7751	L 4777	L 4778	L 4779	INT 331	L 4780	L 4781	L 4782	L 4783	L 4784	L 4785	L 4786	P 8752	L 4787	L 4788	INT 337	L 4789
										1 2								▲				
	Paris-Nord									**7 07**											**16 43**	
	Saint-Quentin									**8 26**											**17 57**	
	Aulnoye Aymeries									**8 57**											**18 28**	
	Maubeuge									**9 09**											**18 40**	
	Jeumont							8 15		**9 29**				13 15					17 15		**19 00**	
0	Erquelinnes		4 53	5 31	6 19	6 50	7 19	8 19	9 19		10 19	11 19	12 19	13 19	14 19	15 19	16 19	16 47	17 19	18 19		19 19
2	Erquelinnes-Village		4 55	5 33	6 21	6 52	7 21	8 21	9 21		10 21	11 21	12 21	13 21	14 21	15 21	16 21	16 49	17 21	18 21		19 21
4	Solre-sur-Sambre		4 58	5 36	6 24	6 55	7 24	8 24	9 24		10 24	11 24	12 24	13 24	14 24	15 24	16 24	16 52	17 24	18 24		19 24
6	Labuissière		5 00	5 38	6 26	6 57	7 26	8 26	9 26		10 26	11 26	12 26	13 26	14 26	15 26	16 26	16 54	17 26	18 26		19 26
8	Fontaine-Valmont		5 03	5 41	6 29	7 00	7 29	8 29	9 29		10 29	11 29	12 29	13 29	14 29	15 29	16 29	16 57	17 29	18 29		19 29
13	Lobbes		5 09	5 47	6 35	7 06	7 35	8 35	9 35		10 35	11 35	12 35	13 35	14 35	15 35	16 35	17 03	17 35	18 35		19 35
15	Thuin		5 11	5 49	6 37	7 08	7 37	8 37	9 37		10 37	11 37	12 37	13 37	14 37	15 37	16 37	17 05	17 38	18 37		19 37
18	Hourpes		5 14	5 53	6 40	7 12	7 40	8 40	9 40		10 40	11 40	12 40	13 40	14 40	15 40	16 40	17 09	17 41	18 40		19 40
21	Landelies		5 18	5 57	6 44	7 16	7 44	8 44	9 44		10 44	11 44	12 44	13 44	14 44	15 44	16 44	17 13	17 45	18 44		19 44
26	Marchienne-Zone		5 22	6 02	6 48	7 21	7 48	8 48	9 48		10 48	11 48	12 48	13 48	14 48	15 48	16 48	17 17	17 49	18 48		19 48
29	**Charleroi-Sud**	○	5 26	6 07	6 52	7 26	7 52	8 52	9 52	E **9 55**	10 52	11 52	12 52	13 52	14 52	15 52	16 52	17 22	17 53	18 52	E **19 24**	19 52
124	*Bruxelles-Brussel* *Midi/Zuid*	○	*6 19*	*7 10*	*7 39*	*8 18*	*8 38*	*9 50*	*10 50*	*10 50*	*11 50*	*12 50*	*13 50*	*14 50*	*15 50*	*16 50*	*17 50*	*18 19*	*18 50*	*19 50*	*20 19*	*20 50*
124	*Bruxelles-Brussel* *Centr.*	○	*6 24*	*7 15*	*7 45*	*8 23*	*8 43*	*9 55*	*10 55*	*10 55*	*11 55*	*12 55*	*13 55*	*14 55*	*15 55*	*16 55*	*17 55*	*18 24*	*18 55*	*19 55*	*20 24*	*20 55*
124	*Bruxelles-Brussel* *Nord/Noord*	○	*6 28*	*7 19*	*7 49*	*8 27*	*8 47*	*9 59*	*10 59*	*10 59*	*11 59*	*12 59*	*13 59*	*14 59*	*15 59*	*16 59*	*17 59*	*18 28*	*18 59*	*19 59*	*20 28*	*20 59*
130	*Namur*	○	*6 04*	*7 04*	*7 28*	*8 04*	*8 28*	*9 28*	*10 24*	**10 24**	*11 28*	*12 28*	*13 28*	*14 28*	*15 28*	*16 28*	*17 28*	*18 04*	*18 28*	*19 28*	**19 53**	*20 28*
125	*Liège-Guillemins*	○			*8 08*		*9 08*	*10 08*	*11 08*	*11 08*	*12 08*	*13 08*	*14 08*	*15 08*	*16 08*	*17 08*	*18 08*		*19 08*	*20 08*		*21 08*

RAILFLEX... **Le train à temps partiel**

tab km			L 4790	L 4791	L 4792	INT 243			
						2 4			
	Paris-Nord					**20 46**			
	Saint-Quentin					**21 58**			
	Aulnoye Aymeries								
	Maubeuge								
	Jeumont					**23 02**			
0	Erquelinnes		20 19	21 19	22 19				
2	Erquelinnes-Village		20 21	21 21	22 21				
4	Solre-sur-Sambre		20 24	21 24	22 24				
6	Labuissière		20 26	21 26	22 26				
8	Fontaine-Valmont		20 29	21 29	22 29				
13	Lobbes		20 35	21 35	22 35				
15	Thuin		20 37	21 37	22 37				
18	Hourpes		20 40	21 40	22 40				
21	Landelies		20 44	21 44	22 44				
26	Marchienne-Zone		20 48	21 48	22 48				
29	**Charleroi-Sud**	○	20 52	21 52	22 52	5 **23 26**			
124	*Bruxelles-Brussel* *Midi/Zuid*	○	*21 50*	*22 50*	*0 16*				
124	*Centr.*	○	*21 55*	*22 55*	*0 21*				
124	*Nord/Noord*	○	*21 59*	*22 59*	*0 25*				
130	*Namur*	○	*21 28*	*22 28*	*23 33*	**23 55**			
125	*Liège-Guillemins*	○	*22 08*	*23 08*	*0 20*	**0 36**			

1 Ne circule pas le 8 mai 2000.
2 Pas de compartiment fourgon.
3 Voir tableau 130.
4 Places assises uniquement en deuxième classe.
5 Voir tableaux 130, 125, 37.

1 Rijdt niet op 8 mei 2000.
2 Zonder bagageruim.
3 Zie verder tabel 130.
4 Zitplaatsen enkel in tweede klas.
5 Zie verder tabellen 130, 125, 37.

Billet Week-end **Jusqu'à -60% pour une escapade en train.**

132

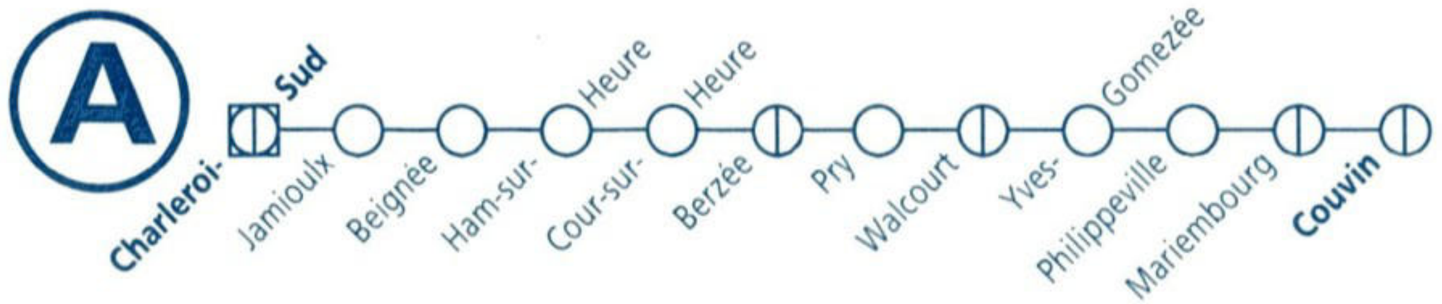

tab km		L 4656	L 4657	P 7763 ▲	L 4659	L 4660	L 4662	L 4664	L 4665	P 8761 ▲	L 4666	P 8763 ▲	L 4667	P 8764	L 4668	L 4669	L 4670	L 4671	L 4672
125	*Liège-Guillemins*		5 52		7 52	8 52		12 52	13 52				15 52		16 52	17 52	18 52	19 52	20 52
130	*Namur*		6 32	6 56	8 32	9 32	11 56	13 32	14 32	14 56		15 56	16 32	16 56	17 32	18 32	19 32	20 32	21 32
118	*Mons*		6 28		8 28	9 28	11 56	13 28	14 28	15 00		16 00	16 28	17 00	17 28	18 28	19 28	20 33	21 28
118	*La Louvière-Sud*		6 42	6 46	8 42	9 42		13 42	14 42	15 21		16 21	16 42	17 21	17 42	18 42	19 42	20 42	21 42
124	*Bruxelles-Brussel Nord/Noord*		6 01	6 32	8 01	9 01	11 32	13 01	14 01	14 32		15 32	16 11	16 32	17 01	18 00	19 01	20 01	21 01
124	*Bruxelles-Brussel Centr.*		6 05	6 36	8 05	9 05	11 36	13 05	14 05	14 36		15 36	16 15	16 36	17 05	18 04	19 05	20 05	21 05
124	*Bruxelles-Brussel Midi/Zuid*		6 10	6 41	8 10	9 10	11 41	13 10	14 10	14 41		15 41	16 22	16 42	17 11	18 09	19 10	20 10	21 10
0	**Charleroi-Sud**	6 25	7 18	7 40	9 05	10 05	12 34	14 12	15 05	15 44	16 28	16 46	17 13	17 46	18 20	19 05	20 05	21 05	22 18
9	Jamioulx	6 34	7 27	7 49	9 14	10 14	12 43	14 21	15 14	|	16 37	16 55	17 22	17 55	18 29	19 14	20 14	21 14	22 27
11	Beignée	|	|	7 53	|	|	12 47	|	|	|	|	16 41	16 59	|	17 59	|	|	|	|
13	Ham-sur-Heure	6 40	7 33	7 56	9 20	10 20	12 50	14 27	15 20	|	16 44	17 02	17 28	18 02	18 35	19 20	20 20	21 20	22 33
15	Cour-sur-Heure	6 43	7 36	7 59	9 23	10 23	12 53	14 30	15 23	|	16 47	17 05	17 31	18 05	18 38	19 23	20 23	21 23	22 36
18	Berzée	6 47	7 40	8 03	9 27	10 27	12 57	14 34	15 27	16 00	16 51	17 09	17 35	18 09	18 42	19 27	20 27	21 27	22 40
20	Pry	|	|	8 06	|	|	13 00	|	|	|	16 54	17 12	|	18 12	|	|	|	|
21	Walcourt ○	6 51	7 44	8 09	9 31	10 31	13 03	14 38	15 31	16 04	16 57	17 15	17 39	18 15	18 46	19 31	20 31	21 31	22 44
21	Walcourt	6 52	7 45		9 32	10 32	13 04	14 39	15 34	16 05	16 59		17 41	18 16	18 47	19 32	20 32	21 32	22 45
27	Yves-Gomezée	6 58	7 51		9 38	10 38	13 10	14 45	15 40	16 11	17 05		17 47	18 22	18 53	19 38	20 38	21 38	22 51
35	Philippeville	7 07	8 00		9 47	10 47	13 19	14 54	15 49	16 20	17 14		17 56	18 31	19 02	19 47	20 47	21 47	23 00
48	Mariembourg	7 20	8 12		10 01	11 01	13 31	15 06	16 01	16 33	17 26		18 09	18 45	19 16	20 01	21 01	22 01	23 12
54	**Couvin** ○	7 26	8 18		10 07	11 07	13 37	15 12	16 07	16 39	17 32		18 15	18 51	19 22	20 07	21 07	22 07	23 18

CFV3V

B-Excursion 141

Mariembourg-Treignes-Mariembourg + Visite du Musée du Train à Vapeur de Treignes

Op reislust staat geen leeftijd.
L'entrain n'a pas d'âge.

GOLDEN RAILPASS

132

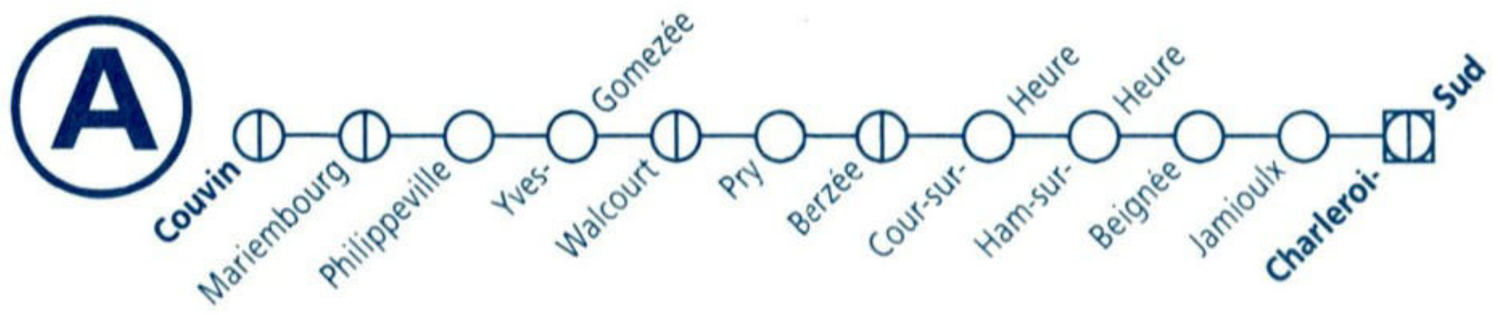

tab km			L 4675	P 7760	L 4676	P 7761	P 7762 ▲	L 4677	L 4678	L 4679	L 4681	L 4682	L 4683	L 4684	L 4686	P 8760	L 4687 ▲	L 4687 2	P 8762 ▲	L 4688	L 4689	L 4690
0	**Couvin**		4 21	5 27	5 52	6 14		6 49	7 42	8 53	10 53	11 52	12 23	13 53	15 31	16 24	16 55	16 55		17 38	18 38	19 53
6	Mariembourg		4 28	5 34	5 59	6 21		6 56	7 49	9 02	11 02	11 59	12 30	14 02	15 38	16 32	17 03	17 03		17 45	18 51	20 02
19	Philippeville		4 40	5 46	6 11	6 33		7 08	8 01	9 14	11 14	12 11	12 42	14 14	15 50	16 44	17 15	17 15		17 57	19 03	20 14
27	Yves-Gomezée		4 48	5 54	6 19	6 41		7 16	8 09	9 22	11 22	12 19	12 50	14 22	15 58	16 52	17 23	17 23		18 05	19 11	20 22
33	Walcourt	○	4 54	6 00	6 25	6 47		7 22	8 15	9 28	11 28	12 25	12 56	14 28	16 04	16 58	17 29	17 29		18 11	19 17	20 28
33	Walcourt		4 55	6 01	6 26	6 48	7 10	7 23	8 16	9 29	11 29	12 26	12 57	14 29	16 06	16 59	17 30	17 30	17 37	18 12	19 18	20 29
34	Pry		|	|	|	6 51	|	7 26	|	|	|	12 29	13 00	|	16 09	|	|	17 40	|	|	|
36	Berzée		4 59	6 05	6 30	6 54	7 14	7 29	8 20	9 33	11 33	12 32	13 03	14 33	16 12	17 03	17 34	17 34	17 43	18 16	19 22	20 33
39	Cour-sur-Heure		5 03	6 09	6 34	6 58	7 18	7 33	8 24	9 37	11 37	12 36	13 07	14 37	16 16	17 07	|	17 38	17 47	18 20	19 26	20 37
41	Ham-sur-Heure		5 06	6 12	6 37	7 01	7 21	7 36	8 27	9 40	11 40	12 39	13 10	14 40	16 19	17 10	|	17 41	17 50	18 23	19 29	20 40
43	Beignée		|	|	6 40	7 04	|	7 39	|	|	|	12 42	13 13	|	16 22	|	|	|	17 53	|	|	|
45	Jamioulx		5 12	6 18	6 44	7 08	7 27	7 43	8 33	9 46	11 46	12 46	13 17	14 46	16 26	17 16	|	17 47	17 57	18 29	19 35	20 46
54	**Charleroi-Sud**	○ 🚻	5 21	6 27	6 53	7 17	7 36	7 52	8 42	9 55	11 55	12 55	13 26	14 55	16 35	17 25	17 50	17 56	18 06	18 38	19 44	20 55
124	*Bruxelles-Brussel Midi/Zuid*	○	*6 19*	*7 19*	*7 39*	*8 18*	*8 25*	*8 38*	*9 50*	*10 50*	*12 50*	*13 50*	*14 19*	*15 50*		*18 19*	*18 50*	*18 50*			*20 50*	*21 50*
124	*Bruxelles-Brussel Centr.*	○	*6 24*	*7 24*	*7 45*	*8 23*	*8 36*	*8 43*	*9 55*	*10 55*	*12 55*	*13 55*	*14 24*	*15 55*		*18 24*	*18 55*	*18 55*			*20 55*	*21 55*
124	*Bruxelles-Brussel Nord/Noord*	○	*6 28*	*7 28*	*7 49*	*8 27*	*8 42*	*8 47*	*9 59*	*10 59*	*12 59*	*13 59*	*14 28*	*15 59*		*18 28*	*18 59*	*18 59*			*20 59*	*21 59*
118	*La Louvière-Sud*	○	*6 13*		*7 18*	*7 39*		*8 18*	*9 18*	*10 18*	*12 18*	*13 18*		*15 18*			*18 18*	*18 18*	*18 39*	*19 18*	*20 18*	*21 18*
118	*Mons*	○			*7 32*	*8 00*	*8 25*	*8 25*	*9 32*	*10 32*	*12 32*	*13 32*		*15 25*			*18 32*	*18 32*	*19 00*	*19 32*	*20 32*	*21 32*
130	*Namur*	○	*6 04*	*7 04*	*7 28*	*8 04*	*8 28*	*8 28*	*9 28*	*10 28*	*12 28*	*13 28*	*14 04*	*15 28*	*17 28*	*18 04*	*18 28*	*18 28*	*19 04*	*19 28*	*20 28*	*21 28*
125	*Liège-Guillemins*	○			*8 08*		*9 08*	*9 08*	*10 08*	*11 08*	*13 08*	*14 08*		*16 08*	*18 08*		*19 08*	*19 08*		*20 08*	*21 08*	*22 08*

CFV3V

B-Excursion 141

Mariembourg-Treignes-Mariembourg + Visite du Musée du Train à Vapeur de Treignes

tab km			L 4691						
0	**Couvin**		20 53						
6	Mariembourg		21 02						
19	Philippeville		21 14						
27	Yves-Gomezée		21 22						
33	Walcourt	○	21 28						
33	Walcourt		21 29						
34	Pry		|						
36	Berzée		21 33						
39	Cour-sur-Heure		21 37						
41	Ham-sur-Heure		21 40						
43	Beignée		|						
45	Jamioulx		21 46						
54	**Charleroi-Sud**	○	21 55						
124	*Bruxelles-Brussel* *Midi/Zuid*	○	*22 50*						
124	*Centr.*	○	*22 55*						
124	*Nord/Noord*	○	*22 59*						
118	*La Louvière-Sud*	○	*22 18*						
118	*Mons*	○	*22 32*						
130	*Namur*	○	*22 28*						
125	*Liège-Guillemins*	○	*23 08*						

[1] Voir tableau 130.
[2] Circule uniquement pendant les congés annuels.

[1] Zie verder tabel 130.
[2] Rijdt enkel tijdens de jaarlijkse vakantie.

CHEMIN DE FER À VAPEUR DES 3 VALLÉES asbl - *Stoomtrein der Drie Valleien*

★ Horaires *Dienstregelingen* 1999 - Ligne *Lijn* Mariembourg - Treignes ★

Départs de la gare de Mariembourg "Trois Vallées", à 800 mètres de la gare SNCB
Vertrek van het station Mariembourg "Drie Valleien", 800 meter van het NMBS station.

AVRIL	SAMEDIS	3, 10, 17, 24.	🚃 à 11h30, 14h20, 16h50
	DIMANCHES	11, 18, 25.	
MAI	VENDREDI	14.	
JUILLET	VENDREDIS	2, 9, 16, 23, 30.	
	LUNDIS	5, 12, 19, 26.	
	MERCREDIS	7, 14, 28.	
AOÛT	LUNDIS	2, 9, 16, 23, 30.	
	MERCREDIS	4, 11, 18, 25.	
	VENDREDIS	6, 13, 20, 27.	
OCTOBRE	SAMEDIS	2, 9, 16, 23, 30.	
AVRIL	DIMANCHE	4.	🚃 à 11h30 🚂 à 14h20 et 16h50
	LUNDI	5.	
MAI	SAMEDIS	8, 29.	
	DIMANCHES	9, 30.	
JUIN	SAMEDIS	5, 12, 19, 26.	
	DIMANCHES	6, 13, 20, 27.	
JUILLET	JEUDIS	1, 8, 15, 22, 29.	
	MARDIS	6, 13, 27.	
AOÛT	MARDIS	3, 10, 17, 24, 31.	
	JEUDIS	5, 12, 19, 26.	
SEPTEMBRE	SAMEDIS	4, 11, 18.	
	DIMANCHES	5, 12, 19.	
OCTOBRE	DIMANCHES	3, 10, 17, 24, 31.	
MAI	SAMEDIS	1, 15, 22.	🚃 à 11h30 et 15h10 🚂 à 14h20 et 16h50
	DIMANCHES	2, 16.	
	JEUDI	13.	
JUILLET	SAMEDIS	3, 10, 17, 24, 31.	
	DIMANCHES	4, 11, 18, 25.	
AOÛT	SAMEDIS	7, 14, 21, 28.	
	DIMANCHES	1, 8, 22, 29.	
MAI	DIMANCHE	23.	🚃 à 15h10 🚂 à 11h30, 14h20 et 16h50
	LUNDI	24,	
JUILLET	MARDI	21.	
AOÛT	SAMEDI	15.	

🚃 **Autorail** = *Motorrijtuig* --- 🚂 **Vapeur** = *Stoomtrein*

Activités spéciales du CFV3V en 1999:
Festival de la Vapeur -
Stoomfestival: Samedi 25 et dimanche 26 septembre.

Ne ratez surtout pas...
Le Musée du Chemin de Fer à Treignes
Bezoek ook...
Het Spoormuseum te Treignes
(accès possible par le CFV3V, ligne de Mariembourg à Treignes)

Et si vous venez à Mariembourg en train...
Ne venez pas bêtement...
Voyagez avec un billet "**B-Excursion**" de la SNCB

Informations SNCB:
Gare de Mariembourg
☎ 060/31.10.78

Informations CFV3V:
Chemin de Fer à Vapeur des 3 Vallées
Chaussée de Givet, 49-51
5660 Mariembourg
☎ & Fax: 060/31.24.40
ook in het nederlands: ☎ 012/74.19.07

UN JOUR A LA MER / EN ARDENNE

L'aller-retour pour un jour d'évasion pendant les vacances scolaires

Pour en savoir plus, consultez vite les renseignements généraux au début de votre indicateur.

EEN DAG AAN ZEE/ IN DE ARDENNEN

Het heen- en terugbiljet voor een snipperdag tijdens de schoolvakanties.

Meer informatie? Raadpleeg snel de algemene inlichtingen vooraan in uw spoorboekje.

139

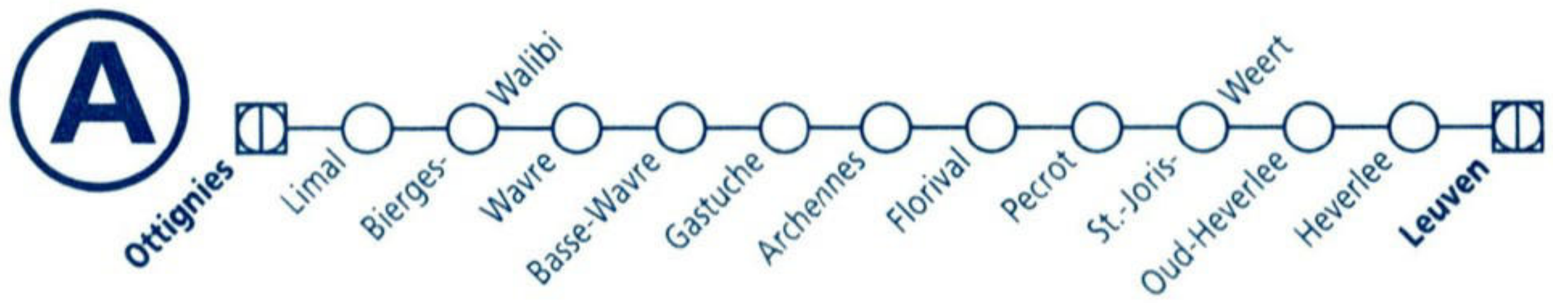

tab km		L 6475	L 6476	P 7660	P 7756	L 6477	L 2377	L 6277	L 6478	L 2378	L 6278	P 5507 ◧1	P 5507 ◧2	L 4578 ●	L 6479	L 2379	L 6279	L 4579 ◧1	L 6480	L 2380	L 6280
161	Bruxelles-Brussel Midi/Zuid		*4 48*	*5 36*	*5 36*	*6 06*		*6 36*	*7 06*		*7 36*	*7 36*	*7 36*		*8 06*		*8 36*		*9 06*		*9 36*
161	Bruxelles-Brussel Centr.		*4 52*	*5 40*	*5 40*	*6 10*		*6 40*	*7 10*		*7 40*	*7 40*	*7 40*		*8 10*		*8 40*		*9 10*		*9 40*
161	Bruxelles-Brussel Nord/Noord		*4 57*	*5 45*	*5 45*	*6 15*		*6 45*	*7 15*		*7 45*	*7 45*	*7 45*		*8 15*		*8 45*		*9 15*		*9 45*
161	Bruxelles-Brussel Schuman		*5 05*	*5 53*	*5 53*	*6 23*		*6 53*	*7 23*		*7 53*	8 00	8 00	*8 00*	*8 23*		*8 53*		*9 23*		*9 53*
161	Bruxelles-Brussel Q.L./L.W.		*5 08*	*5 57*	*5 57*	*6 27*		*6 57*	*7 27*		*7 57*	8 03	8 03	*8 03*	*8 27*		*8 57*		*9 27*		*9 57*
140	*Charleroi-Sud*		*4 57*	*5 26*	5 26	*5 57*			*6 57*					7 57	*7 57*			8 57	*8 57*		
161	*Namur*		*5 25*		*5 55*	*6 25*		*6 55*	*7 25*		*7 41*	*7 55*	*7 55*	*7 55*	*8 25*			*8 55*	*9 25*		
161	*Louvain-la-N.-Université*		5 32	*6 02*	*6 02*	6 32		*7 02*	7 32		*8 02*				8 32		*9 02*		9 32		*10 02*
0	**Ottignies**	4 50	5 50	6 15	6 22	6 50		7 22	7 50		8 16	8 34	8 34	8 38	8 50		9 16	9 40	9 50		10 16
2	Limal	4 53	5 53	6 18	6 25	6 53		7 25	7 53		8 19	|	|	8 41	8 53		9 19	|	9 53		10 19
4	Bierges-Walibi	4 56	5 56	6 21	6 28	6 56		7 28	7 56		8 22	8 40	|	8 44	8 56		9 22	9 48	9 56		10 22
6	Wavre	4 59	5 59	6 24	6 31	6 59		7 30	7 59		8 24	8 42	8 40	8 47	8 59		9 24	9 50	9 59		10 24
7	Basse-Wavre	5 01	6 01	6 26		7 01			8 01					8 49	9 01				10 01		
9	Gastuche	5 04	6 04	6 29		7 04			8 04						9 04				10 04		
12	Archennes	5 07	6 07	6 32		7 07			8 07						9 07				10 07		
13	Florival	5 09	6 09	6 34		7 09			8 09						9 09				10 09		
15	Pecrot	5 12	6 12	6 37		7 12			8 12						9 12				10 12		
17	Sint-Joris-Weert	5 15	6 15	6 40		7 15	7 40		8 15	8 51					9 15	9 40			10 15	10 40	
21	Oud-Heverlee	5 19	6 19	6 44		7 19	7 44		8 19	8 55					9 19	9 44			10 19	10 44	
25	Heverlee	5 23	6 23	6 48		7 23	7 48		8 23	8 59					9 23	9 48			10 23	10 48	
29	**Leuven** ○	5 28	6 28	6 53		7 28	7 53		8 28	9 04					9 28	9 53			10 28	10 53	
53a	*Mechelen* ○	*6 00*	*7 07*	*7 27*		*8 07*	*8 31*		*9 07*	*9 31*					*10 07*	*10 31*			*11 07*	*11 31*	
36	Bruxelles-Brussel Nord/Noord ○	*6 16*	*6 58*	*7 23*		*7 58*	*8 23*		*8 58*	*9 52*					*9 58*	*10 23*			*10 58*	*11 23*	
36	Bruxelles-Brussel Centr. ○	*6 22*	*7 03*	*7 28*		*8 03*	*8 28*		*9 03*	*9 58*					*10 03*	*10 28*			*11 03*	*11 28*	
36	Bruxelles-Brussel Midi/Zuid ○	*6 26*	*7 07*	*7 32*		*8 07*	*8 32*		*9 07*	*10 02*					*10 07*	*10 32*			*11 07*	*11 32*	

LOUVAIN

"Le trésor d'Alamire"

B-Excursion 199

tab km		L 4580	L 6481	L 2381	L 6281	L 6281	L 6482	P 7663 ③	L 2382	L 6282	L 6483	L 2383	L 6283	L 6484	L 2384	L 6284	L 6485	L 2385	L 6285	L 6486	L 6286
		1			1 3	2		●													
161	Bruxelles-Brussel Midi/Zuid		10 06		10 36	10 36	11 06	11 06		11 36	12 06		12 36	13 06		13 36	14 06		14 36	15 06	15 36
161	Bruxelles-Brussel Centr.		10 10		10 40	10 40	11 10	11 10		11 40	12 10		12 40	13 10		13 40	14 10		14 40	15 10	15 40
161	Bruxelles-Brussel Nord/Noord		10 15		10 45	10 45	11 15	11 15		11 45	12 15		12 45	13 15		13 45	14 15		14 45	15 15	15 45
161	Bruxelles-Brussel Schuman		10 23		10 53	10 53	11 23	11 23		11 53	12 23		12 53	13 23		13 53	14 23		14 53	15 23	15 53
161	Bruxelles-Brussel Q.L./L.W.		10 27		10 57	10 57	11 27	11 27		11 57	12 27		12 57	13 27		13 57	14 27		14 57	15 27	15 57
140	Charleroi-Sud	9 57	9 57				10 57				11 57			12 57			13 57			14 57	
161	Namur	9 55	10 25				11 25	11 25			12 25			13 25			14 25			15 25	
161	Louvain-la-N.-Université		10 32		11 02	11 02	11 32	11 46		12 02	12 32		13 02	13 32		14 02	14 32		15 02	15 32	16 02
0	**Ottignies**	10 40	10 50		11 16	11 16	11 50	12 05		12 16	12 50		13 16	13 50		14 16	14 50		15 16	15 50	16 16
2	Limal	|	10 53		11 19	11 19	11 53	12 08		12 19	12 53		13 19	13 53		14 19	14 53		15 19	15 53	16 19
4	Bierges-Walibi	10 48	10 56		11 22	11 22	11 56	12 11		12 22	12 56		13 22	13 56		14 22	14 56		15 22	15 56	16 22
6	Wavre	10 50	10 59		11 24	11 24	11 59	12 18		12 24	12 59		13 24	13 59		14 24	14 59		15 24	15 59	16 24
7	Basse-Wavre		11 01				12 01	12 22			13 01			14 01			15 01			16 01	
9	Gastuche		11 04				12 04	12 25			13 04			14 04			15 04			16 04	
12	Archennes		11 07				12 07	12 28			13 07			14 07			15 07			16 07	
13	Florival		11 09				12 09	12 30			13 09			14 09			15 09			16 09	
15	Pecrot		11 12				12 12	12 33			13 12			14 12			15 12			16 12	
17	Sint-Joris-Weert		11 15	11 40			12 15	12 36	12 40		13 15	13 40		14 15	14 40		15 15	15 40		16 15	
21	Oud-Heverlee		11 19	11 44			12 19		12 44		13 19	13 44		14 19	14 44		15 19	15 44		16 19	
25	Heverlee		11 23	11 48			12 23		12 48		13 23	13 48		14 23	14 48		15 23	15 48		16 23	
29	**Leuven** ○		11 28	11 53			12 28		12 53		13 28	13 53		14 28	14 53		15 28	15 53		16 28	
53a	Mechelen ○		12 07	12 31			13 07		13 31		14 07	14 31		15 07	15 31		16 07	16 31		17 06	
36	Bruxelles-Brussel Nord/Noord ○		11 58	12 23			12 58		13 23		13 58	14 23		14 58	15 23		15 58	16 23		16 58	
36	Bruxelles-Brussel Centr. ○		12 03	12 28			13 03		13 28		14 03	14 28		15 03	15 28		16 03	16 28		17 03	
36	Bruxelles-Brussel Midi/Zuid ○		12 07	12 32			13 07		13 32		14 07	14 32		15 07	15 32		16 07	16 32		17 07	

1 Circule du 30 mai au 25 sept 1999.
2 Circule du 26 sept 1999 au 27 mai 2000.
3 Ne circule pas les mardis.

1 Rijdt van 30 mei tot 25 sept 1999.
2 Rijdt van 26 sept 1999 tot 27 mei 2000.
3 Rijdt niet op dinsdag.

BIERGES
Aqualibi

B-Excursion 149*

139

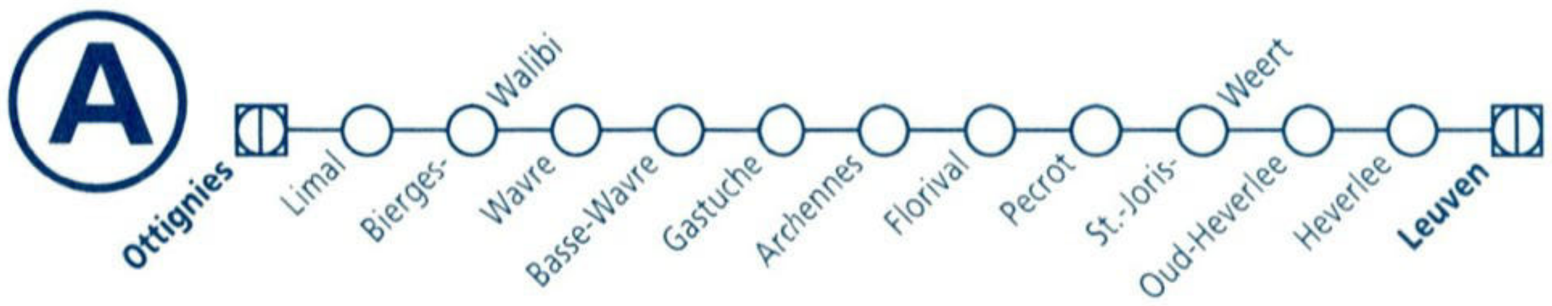

tab km		P 8398	P 5515	L 6487	L 6287	P 8399 ▲	P 5516	L 6488	L 2388	L 6288	P 5517	L 6489	L 6289	L 6490	L 6290	L 6491	L 6291	L 6492	L 6292	L 6293
161	Bruxelles-Brussel Midi/Zuid	15 36	15 36	16 06	16 36	16 39	16 36	17 05		17 36	17 36	18 06	18 36	19 06	19 36	20 06	20 36	21 06	21 36	22 37
161	Bruxelles-Brussel Centr.	15 40	15 40	16 10	16 40	16 43	16 40	17 09		17 40	17 40	18 10	18 40	19 10	19 40	20 10	20 40	21 10	21 40	22 41
161	Bruxelles-Brussel Nord/Noord	15 45	15 45	16 15	16 45	16 48	16 45	17 15		17 45	17 45	18 15	18 45	19 15	19 45	20 15	20 45	21 15	21 45	22 45
161	Bruxelles-Brussel Schuman	15 53	15 57	16 24	16 53	16 56	16 59	17 23		17 53	17 57	18 23	18 53	19 23	19 53	20 23	20 53	21 23	21 53	22 53
161	Bruxelles-Brussel Q.L./L.W.	15 57	16 01	16 28	16 57	17 00	17 03	17 27		17 57	18 01	18 27	18 57	19 27	19 57	20 27	20 57	21 27	21 57	22 57
140	Charleroi-Sud			15 57				16 57				17 57		18 57		19 57		20 57		
161	Namur	15 55	15 55	16 25	16 33	16 55	16 55	17 25			17 55	18 25		19 25		20 25		21 25		
161	Louvain-la-N.-Université	16 02	16 02	16 32	17 02	17 02		17 32		18 02	18 02	18 32	19 02	19 32	20 02	20 32	21 02	21 32	22 02	23 02
0	**Ottignies**	16 22	16 32	16 50	17 16	17 22	17 34	17 50		18 16	18 32	18 50	19 16	19 50	20 16	20 50	21 16	21 50	22 16	23 16
2	Limal	16 25	|	16 53	17 19	17 25	|	17 53		18 19	|	18 53	19 19	19 53	20 19	20 53	21 19	21 53	22 19	23 19
4	Bierges-Walibi	16 28	|	16 56	17 22	17 28	|	17 56		18 22	|	18 56	19 22	19 56	20 22	20 56	21 22	21 56	22 22	23 22
6	Wavre	16 31	16 38	16 59	17 24	17 31	17 40	17 59		18 24	18 38	18 59	19 24	19 59	20 24	20 59	21 24	21 59	22 24	23 24
7	Basse-Wavre	16 33		17 01		17 33		18 01				19 01		20 01		21 01		22 01		
9	Gastuche	16 36		17 04		17 36		18 04				19 04		20 04		21 04		22 04		
12	Archennes	16 39		17 07		17 39		18 07				19 07		20 07		21 07		22 07		
13	Florival	16 41		17 09		17 41		18 09				19 09		20 09		21 09		22 09		
15	Pecrot	16 44		17 12		17 44		18 12				19 12		20 12		21 12		22 12		
17	Sint-Joris-Weert	16 47		17 15		17 47		18 15	18 40			19 15		20 15		21 15		22 15		
21	Oud-Heverlee	16 51		17 19		17 51		18 19	18 44			19 19		20 19		21 19		22 19		
25	Heverlee	16 55		17 23		17 55		18 23	18 48			19 23		20 23		21 23		22 23		
29	**Leuven** ○	17 00		17 28		18 00		18 28	18 53			19 28		20 28		21 28		22 28		
53a	Mechelen ○	17 31		18 07		18 31		19 07				20 07		21 07		22 07		23 07		
36	Bruxelles-Brussel Nord/Noord ○			17 58				18 58	19 23			19 58		20 58		21 58		22 58		
36	Bruxelles-Brussel Centr. ○			18 03				19 03	19 28			20 03		21 03		22 03		23 03		
36	Bruxelles-Brussel Midi/Zuid ○			18 07				19 07	19 32			20 07		21 07		22 07		23 07		

BIERGES

Walibi

B-Excursion 145

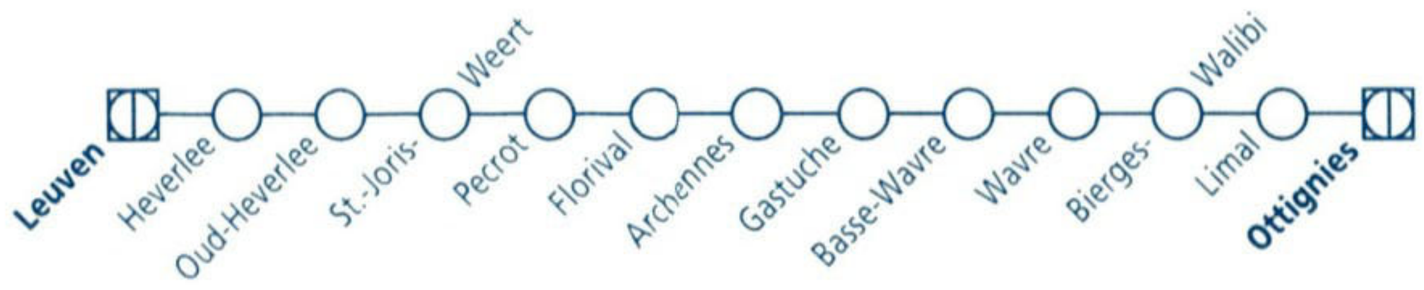

tab km			P 7398	L 6455	P 5527	L 6256	L 6456	P 5528	P 7399 ▲	L 6257	L 6457	P 5529	L 6258	L 2358	L 6458	L 6259	L 2359	L 6459	L 6260	L 2360	L 6460	L 6261
36	*Bruxelles-Brussel*	*Midi/Zuid*					*5 52*				*6 52*			*7 28*	*7 52*		*8 28*	*8 52*		*9 28*	*9 52*	
36		*Centr.*					*5 56*				*6 56*			*7 32*	*7 56*		*8 32*	*8 56*		*9 32*	*9 56*	
36		*Nord/Noord*					*6 02*				*7 02*			*7 37*	*8 02*		*8 37*	*9 02*		*9 37*	*10 02*	
53a	*Mechelen*						*5 53*		*6 29*		*6 53*			*7 29*	*7 56*		*8 29*	*8 53*		*9 29*	*9 53*	
0	**Leuven**		5 06	5 32			6 32		7 00		7 32			8 07	8 32		9 09	9 32		10 07	10 32	
4	Heverlee		5 11	5 37			6 37		7 05		7 37			8 12	8 37		9 14	9 37		10 12	10 37	
8	Oud-Heverlee		5 15	5 41			6 41		7 09		7 41			8 16	8 41		9 18	9 41		10 16	10 41	
12	Sint-Joris-Weert		5 19	5 45			6 45		7 13		7 45			8 20	8 45		9 22	9 45		10 20	10 45	
14	Pecrot		5 22	5 48			6 48		7 16		7 48			8 23	8 48			9 48			10 48	
16	Florival		5 25	5 51			6 51		7 19		7 51			8 26	8 51			9 51			10 51	
17	Archennes		5 27	5 53			6 53		7 21		7 53			8 28	8 53			9 53			10 53	
20	Gastuche		5 30	5 56			6 56		7 24		7 56			8 31	8 56			9 56			10 56	
22	Basse-Wavre		5 33	5 59			6 59		7 27		7 59			8 34	8 59			9 59			10 59	
23	Wavre		5 36	6 02	6 19	6 36	7 02	7 19	7 30	7 36	8 02	8 19	8 36	8 36	9 02	9 36		10 02	10 36		11 02	11 36	
25	Bierges-Walibi		5 38	6 04	|	6 38	7 04	|	7 32	7 38	8 04	|	8 38		9 04	9 38		10 04	10 38		11 04	11 38	
27	Limal		5 41	6 07	|	6 41	7 07	|	7 35	7 41	8 07	|	8 41		9 07	9 41		10 07	10 41		11 07	11 41	
29	**Ottignies**	○	5 44	6 10	6 25	6 44	7 10	7 25	7 38	7 44	8 10	8 25	8 44		9 10	9 44		10 10	10 44		11 10	11 44	
161	*Louvain-la-N.-Université*	○	*5 58*	6 28		*6 58*	7 28		*7 58*	*7 58*	8 28		*8 58*		9 28	*9 58*		10 28	*10 58*		11 28	*11 58*	
161	*Namur*	○		*6 35*	*7 05*		*7 35*	*8 05*	*8 05*		*8 35*	*9 05*			*9 35*			*10 35*			*11 35*		
140	*Charleroi-Sud*	○		*7 03*			*8 03*				*9 03*				*10 03*			*11 03*			*12 03*		
161	*Bruxelles-Brussel*	*Q.L./L.W.* ○	*6 03*	*6 33*	6 57	*7 03*	*7 33*	7 57	*8 00*	*8 03*	*8 33*	8 57	*9 03*		*9 33*	*10 03*		*10 33*	*11 03*		*11 33*	*12 03*	
161		*Schuman* ○	*6 07*	*6 37*	7 00	*7 07*	*7 37*	8 00	*8 04*	*8 07*	*8 37*	9 00	*9 07*		*9 37*	*10 07*		*10 37*	*11 07*		*11 37*	*12 07*	
161		*Nord/Noord* ○	*6 15*	*6 45*	*7 15*	*7 15*	*7 45*	*8 15*	*8 12*	*8 15*	*8 45*	*9 15*	*9 15*		*9 45*	*10 15*		*10 45*	*11 15*		*11 45*	*12 15*	
161		*Centr.* ○	*6 20*	*6 50*	*7 20*	*7 20*	*7 50*	*8 20*	*8 17*	*8 20*	*8 50*	*9 20*	*9 20*		*9 50*	*10 20*		*10 50*	*11 20*		*11 50*	*12 20*	
161		*Midi/Zuid* ○	*6 24*	*6 54*	*7 24*	*7 24*	*7 54*	*8 24*	*8 21*	*8 24*	*8 54*	*9 24*	*9 24*		*9 54*	*10 24*		*10 54*	*11 24*		*11 54*	*12 24*	

[1] Voir tableau 161.

[1] Zie verder tabel 161.

BIERGES

Walibi

139

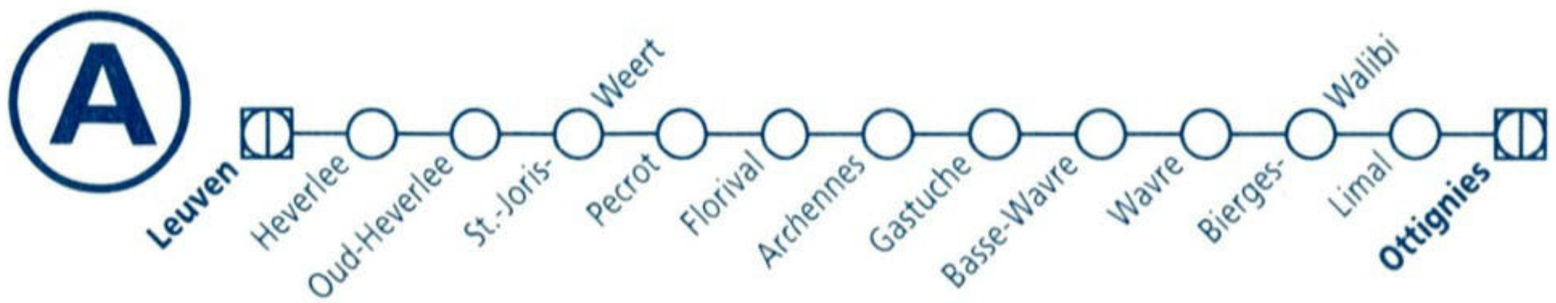

tab km		L 2361	L 6461	P 7666 ③ ●	L 6262	L 2362	L 6462	L 6263	L 2363	L 6463	L 6264	L 2364	L 6464	L 6265	L 2365	L 6465	P 5537 2	P 5537 3	L 6266	P 8659	L 6466
36	*Bruxelles-Brussel Midi/Zuid*	*10 28*	*10 52*			*11 28*	*11 52*		*12 28*	*12 52*		*13 28*	*13 52*		*14 28*	*14 52*				*15 28*	*15 52*
36	*Bruxelles-Brussel Centr.*	*10 32*	*10 56*			*11 32*	*11 56*		*12 32*	*12 56*		*13 32*	*13 56*		*14 32*	*14 56*				*15 32*	*15 56*
36	*Bruxelles-Brussel Nord/Noord*	*10 37*	*11 02*			*11 37*	*12 02*		*12 37*	*13 02*		*13 37*	*14 02*		*14 37*	*15 02*				*15 37*	*16 02*
53a	*Mechelen*	*10 29*	*10 53*			*11 29*	*11 53*		*12 29*	*12 53*		*13 29*	*13 53*		*14 29*	*14 53*				*15 29*	*15 53*
0	**Leuven**	11 07	11 32			12 07	12 32		13 07	13 32		14 07	14 32		15 07	15 32				16 08	16 32
4	Heverlee	11 12	11 37			12 12	12 37		13 12	13 37		14 12	14 37		15 12	15 37				16 13	16 37
8	Oud-Heverlee	11 16	11 41			12 16	12 41		13 16	13 41		14 16	14 41		15 16	15 41				16 17	16 41
12	Sint-Joris-Weert	11 20	11 45			12 20	12 45		13 20	13 45		14 20	14 45		15 20	15 45				16 21	16 45
14	Pecrot		11 48				12 48			13 48			14 48			15 48				16 24	16 48
16	Florival		11 51				12 51			13 51			14 51			15 51				16 27	16 51
17	Archennes		11 53				12 53			13 53			14 53			15 53				16 29	16 53
20	Gastuche		11 56				12 56			13 56			14 56			15 56				16 32	16 56
22	Basse-Wavre		11 59	12 25			12 59			13 59			14 59			15 59				16 35	16 59
23	Wavre		12 02	12 28	12 36		13 02	13 36		14 02	14 36		15 02	15 36		16 02	16 17	16 20	16 34	16 41	17 02
25	Bierges-Walibi		12 04	12 30	12 38		13 04	13 38		14 04	14 38		15 04	15 38		16 04	16 21	|	16 36	16 43	17 04
27	Limal		12 07	12 33	12 41		13 07	13 41		14 07	14 41		15 07	15 41		16 07	|	|	16 39	16 46	17 07
29	**Ottignies** ○		∫ 12 10	12 36	∫ 12 44		∫ 13 10	∫ 13 44		∫ 14 10	∫ 14 44		∫ 15 10	∫ 15 44		∫ 16 10	∫ 16 26	∫ 16 26	∫ 16 42	16 49	∫ 17 10
161	*Louvain-la-N.-Université* ○		12 28	*12 58*	*12 58*		13 28	*13 58*		14 28	*14 58*		15 28	*15 58*		16 28			*16 58*	*16 58*	17 28
161	*Namur* ○		*12 35*	*13 05*			*13 35*			*14 35*			*15 35*			*16 35*	*17 02*	*17 02*	*17 20*	*17 20*	*17 35*
140	*Charleroi-Sud* ○		*13 03*				*14 03*			*15 03*			*16 03*			*17 03*					*18 03*
161	*Bruxelles-Brussel Q.L./L.W.* ○		*12 33*	*13 03*	*13 03*		*13 33*	*14 03*		*14 33*	*15 03*		*15 33*	*16 03*		*16 33*	16 59	16 59	*17 03*	*17 18*	*17 33*
161	*Bruxelles-Brussel Schuman* ○		*12 37*	*13 07*	*13 07*		*13 37*	*14 07*		*14 37*	*15 07*		*15 37*	*16 07*		*16 37*	17 03	17 03	*17 07*	*17 21*	*17 37*
161	*Bruxelles-Brussel Nord/Noord* ○		*12 45*	*13 15*	*13 15*		*13 45*	*14 15*		*14 45*	*15 15*		*15 45*	*16 15*		*16 45*	*17 15*	*17 15*	*17 15*	*17 29*	*17 45*
161	*Bruxelles-Brussel Centr.* ○		*12 50*	*13 20*	*13 20*		*13 50*	*14 20*		*14 50*	*15 20*		*15 50*	*16 20*		*16 50*	*17 20*	*17 20*	*17 20*	*17 34*	*17 50*
161	*Bruxelles-Brussel Midi/Zuid* ○		*12 54*	*13 24*	*13 24*		*13 54*	*14 24*		*14 54*	*15 24*		*15 54*	*16 24*		*16 54*	*17 24*	*17 24*	*17 24*	*17 38*	*17 54*

tab km				L 4567	L 6267	P 8660	L 6467	L 4568	L 6268	L 2368	L 6468	L 6269	L 6469	L 6270	L 6470	L 6271	L 6471	L 6272	L 6472
				2				2											
36	*Bruxelles-Brussel*	*Midi/Zuid*				*16 28*	*16 52*			*17 28*	*17 52*		*18 52*		*19 52*		*20 52*		*21 52*
36		*Centr.*				*16 32*	*16 56*			*17 32*	*17 56*		*18 56*		*19 56*		*20 56*		*21 56*
36		*Nord/Noord*				*16 37*	*17 02*			*17 37*	*18 02*		*19 02*		*20 02*		*21 02*		*22 02*
53a	*Mechelen*					*16 33*	*16 53*			*17 29*	*17 56*		*18 53*		*19 53*		*20 53*		*21 53*
0	**Leuven**					17 08	17 32			18 07	18 32		19 32		20 32		21 32		22 32
4	Heverlee					17 13	17 37			18 12	18 37		19 37		20 37		21 37		22 37
8	Oud-Heverlee					17 17	17 41			18 16	18 41		19 41		20 41		21 41		22 41
12	Sint-Joris-Weert					17 21	17 45			18 20	18 45		19 45		20 45		21 45		22 45
14	Pecrot					17 24	17 48				18 48		19 48		20 48		21 48		22 48
16	Florival					17 27	17 51				18 51		19 51		20 51		21 51		22 51
17	Archennes					17 29	17 53				18 53		19 53		20 53		21 53		22 53
20	Gastuche					17 32	17 56				18 56		19 56		20 56		21 56		22 56
22	Basse-Wavre					17 35	17 59				18 59		19 59		20 59		21 59		22 59
23	Wavre			17 10	17 36	17 41	18 02	18 10	18 36		19 02	19 36	20 02	20 36	21 02	21 36	22 02	22 36	23 02
25	Bierges-Walibi			17 15	17 38	17 43	18 04	18 15	18 38		19 04	19 38	20 04	20 38	21 04	21 38	22 04	22 38	23 04
27	Limal			|	17 41	17 46	18 07	|	18 41		19 07	19 41	20 07	20 41	21 07	21 41	22 07	22 41	23 07
29	**Ottignies**		○	4 17 20	1 17 44	17 49	1 18 10	4 18 20	1 18 44		1 19 10	1 19 44	1 20 10	1 20 44	1 21 10	1 21 44	1 22 10	1 22 44	1 23 10
161	*Louvain-la-N.-Université*		○		*17 58*	*17 58*	18 28		*18 58*		19 28	*19 58*	20 28	*20 58*	21 28	*21 58*	22 28	*22 58*	23 28
161	*Namur*		○	*18 05*	*18 19*	*18 19*	*18 35*	*19 05*			*19 35*		*20 35*		*21 35*		*22 35*		*23 35*
140	*Charleroi-Sud*		○	18 03			*19 03*	19 03			*20 03*		*21 03*		*22 03*		*23 03*		
161	*Bruxelles-Brussel*	*Q.L./L.W.*	○		*18 03*	*18 18*	*18 33*		*19 03*		*19 33*	*20 03*	*20 33*	*21 03*	*21 33*	*22 03*	*22 33*	*23 03*	
161		*Schuman*	○		*18 07*	*18 21*	*18 37*		*19 07*		*19 37*	*20 07*	*20 37*	*21 07*	*21 37*	*22 07*	*22 37*	*23 07*	
161		*Nord/Noord*	○		*18 15*	*18 29*	*18 45*		*19 15*		*19 45*	*20 15*	*20 45*	*21 15*	*21 45*	*22 15*	*22 45*	*23 15*	
161		*Centr.*	○		*18 20*	*18 35*	*18 50*		*19 20*		*19 50*	*20 20*	*20 50*	*21 20*	*21 50*	*22 20*	*22 50*	*23 20*	
161		*Midi/Zuid*	○		*18 24*	*18 39*	*18 54*		*19 24*		*19 54*	*20 24*	*20 54*	*21 24*	*21 54*	*22 24*	*22 54*	*23 24*	

1 Voir tableau 161.
2 Circule du 30 mai au 25 sept 1999.
3 Circule du 26 sept 1999 au 27 mai 2000.
4 Voir tableaux 140, 130.

1 Zie verder tabel 161.
2 Rijdt van 30 mei tot 25 sept 1999.
3 Rijdt van 26 sept 1999 tot 27 mei 2000.
4 Zie verder tabellen 140, 130.

Que d'atouts dans notre jeu de

CARTES TRAIN !

B

140

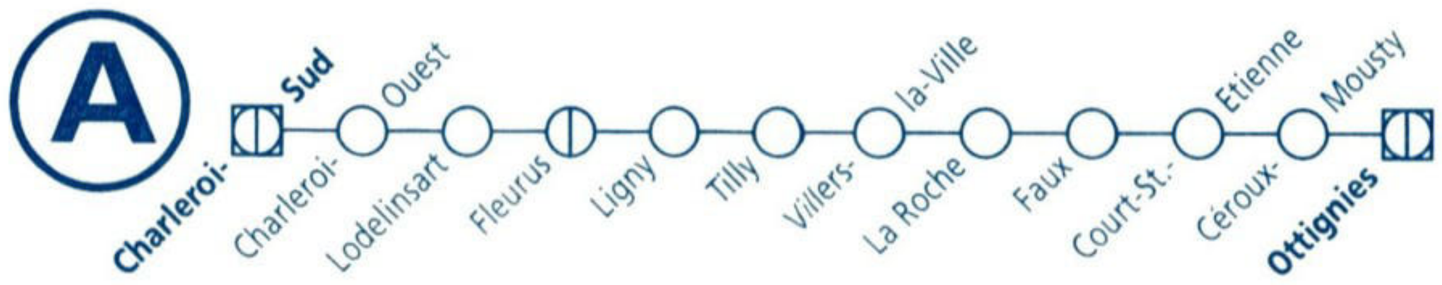

tab km			L 4575	P 7756	L 4576	P 7757	L 4577	P 7758	L 4578	L 4578	L 4579	L 4579	L 4580	L 4580	L 4581	L 4582	L 4583	L 4584	L 4585	L 4586	L 4587	L 4588
						▲		▲	●	3	4	5	4	5								
118	*Mons*				*5 00*		*6 00*	*6 28*	*7 00*	*7 00*	*8 00*	*8 00*	*9 00*	*9 00*	*10 00*	*11 00*	*12 03*	*13 00*	*14 00*	*15 00*	*16 00*	*17 00*
118	*La Louvière-Sud*				*5 21*		*6 21*	*6 42*	*7 21*	*7 21*	*8 21*	*8 21*	*9 21*	*9 21*	*10 21*	*11 21*	*12 24*	*13 21*	*14 21*	*15 21*	*16 21*	*17 21*
124	*Bruxelles-Nord/Noord*					7 38	*6 01*	*6 01*	*7 00*	*7 00*	*8 01*	*8 01*	*9 01*	*9 01*	*10 01*	*11 01*	*12 01*	*13 01*	*14 01*	*15 01*	*16 00*	*16 56*
124	*Bruxelles-Centr.*					7 42	*6 05*	*6 05*	*7 04*	*7 04*	*8 05*	*8 05*	*9 05*	*9 05*	*10 05*	*11 05*	*12 05*	*13 05*	*14 05*	*15 05*	*16 04*	*17 00*
124	*Brussel Midi/Zuid*					7 45	*6 10*	*6 10*	*7 09*	*7 09*	*8 10*	*8 10*	*9 10*	*9 10*	*10 10*	*11 10*	*12 10*	*13 10*	*14 10*	*15 10*	*16 09*	*17 05*
0	**Charleroi-Sud**		4 57	5 26	5 57	6 12	6 57	7 11	7 57	7 57	8 57	8 57	9 57	9 57	10 57	11 57	12 57	13 57	14 57	15 57	16 57	17 57
1	Charleroi-Ouest		5 01	5 29	6 01	6 15	7 01	7 14	8 00	8 00	9 01	9 01	10 01	10 01	11 01	12 01	13 01	14 01	15 01	16 01	17 01	18 01
4	Lodelinsart		5 05	5 33	6 05	6 19	7 05	7 18	8 04	8 04	9 05	9 05	10 05	10 05	11 05	12 05	13 05	14 05	15 05	16 05	17 05	18 05
12	Fleurus	○	5 11	5 39	6 11	6 25	7 11	7 24	8 10	8 10	9 11	9 11	10 11	10 11	11 11	12 11	13 11	14 11	15 11	16 11	17 11	18 11
12	Fleurus		5 11	5 40	6 11	6 26	7 11	7 25	8 10	8 10	9 11	9 11	10 11	10 11	11 11	12 11	13 11	14 11	15 11	16 11	17 11	18 11
15	Ligny		5 15	5 44	6 15	6 30	7 15	7 29	8 14	8 14	9 15	9 15	10 15	10 15	11 15	12 15	13 15	14 15	15 15	16 15	17 15	18 15
21	Tilly		5 20	5 49	6 20	6 35	7 20	7 34	8 19	8 19	9 20	9 20	10 20	10 20	11 20	12 20	13 20	14 20	15 20	16 20	17 20	18 20
24	Villers-la-Ville		5 23	5 52	6 23	6 38	7 23	7 37	8 22	8 22	9 23	9 23	10 23	10 23	11 23	12 23	13 23	14 23	15 23	16 23	17 23	18 23
28	La Roche		5 28	5 57	6 28	6 43	7 28	7 42	8 27	8 27	9 28	9 28	10 28	10 28	11 28	12 28	13 28	14 28	15 28	16 28	17 28	18 28
29	Faux		5 30	5 59	6 30	6 45	7 30	7 44	8 29	8 29	9 30	9 30	10 30	10 30	11 30	12 30	13 30	14 30	15 30	16 30	17 30	18 30
32	Court-Saint-Etienne		5 34	6 03	6 34	6 49	7 34	7 48	8 33	8 33	9 34	9 34	10 34	10 34	11 34	12 34	13 34	14 34	15 34	16 34	17 34	18 34
34	Céroux-Mousty		5 36	6 05	6 36	6 52	7 36	7 51	8 35	8 35	9 36	9 36	10 36	10 36	11 36	12 36	13 36	14 36	15 36	16 36	17 36	18 36
36	**Ottignies**	○	5 38	6 08	6 38	6 55	7 38	7 54	8 37	8 37	9 38	9 38	10 38	10 38	11 38	12 38	13 38	14 38	15 38	16 38	17 38	18 38
139	*Wavre*	○	*5 58*	*6 23*	*6 58*		*7 58*	*8 24*	8 46	*8 58*	9 50	*9 58*	10 50	*10 58*	*11 58*	*12 58*	*13 58*	*14 58*	*15 58*	*16 58*	*17 58*	*18 58*
161	*Louvain-la-N.-Université*	○	*5 58*	*6 28*	*6 58*	*7 14*	*7 58*	*8 14*	*8 58*	*8 58*	*9 58*	*9 58*	*10 58*	*10 58*	*11 58*	*12 58*	*13 58*	*14 58*	*15 58*	*16 58*	*17 58*	*18 58*
161	*Namur*	○		*6 35*	*7 05*	*7 35*	*8 05*	*8 35*	*9 05*	*9 05*	*10 05*	*10 05*	*11 05*	*11 05*	*12 05*	*13 05*	*14 05*	*15 05*	*16 05*	*17 05*	*18 05*	*19 05*
161	*Bruxelles-Q.L./L.W.*	○	*6 03*	*6 33*	*7 03*	7 23	*8 03*	8 26	*9 03*	*9 03*	*10 03*	*10 03*	*11 03*	*11 03*	*12 03*	*13 03*	*14 03*	*15 03*	*16 03*	*17 03*	*18 03*	*19 03*
161	*Bruxelles-Schuman*	○	*6 07*	*6 37*	*7 07*	7 27	*8 07*	8 30	*9 07*	*9 07*	*10 07*	*10 07*	*11 07*	*11 07*	*12 07*	*13 07*	*14 07*	*15 07*	*16 07*	*17 07*	*18 07*	*19 07*
161	*Bruxelles-Nord/Noord*	○	*6 15*	*6 45*	*7 15*	7 36	*8 15*	*8 35*	*9 15*	*9 15*	*10 15*	*10 15*	*11 15*	*11 15*	*12 15*	*13 15*	*14 15*	*15 15*	*16 15*	*17 15*	*18 15*	*19 15*
161	*Bruxelles-Centr.*	○	*6 20*	*6 50*	*7 20*	7 41	*8 20*	*8 43*	*9 20*	*9 20*	*10 20*	*10 20*	*11 20*	*11 20*	*12 20*	*13 20*	*14 20*	*15 20*	*16 20*	*17 20*	*18 20*	*19 20*
161	*Brussel Midi/Zuid*	○	*6 24*	*6 54*	*7 24*	7 45	*8 24*	*8 47*	*9 24*	*9 24*	*10 24*	*10 24*	*11 24*	*11 24*	*12 24*	*13 24*	*14 24*	*15 24*	*16 24*	*17 24*	*18 24*	*19 24*

1 ▲ ● 3 4 5 4 5 L L L

tab km			L 4589	L 4590	L 4591	L 4592			
118	*Mons*		*18 00*	*19 00*	*20 00*	*21 00*			
118	*La Louvière-Sud*		*18 21*	*19 21*	*20 21*	*21 21*			
124	*Bruxelles-Brussel*	*Nord/Noord*	*18 00*	*19 01*	*20 01*	*21 01*			
124		*Centr.*	*18 04*	*19 05*	*20 05*	*21 05*			
124		*Midi/Zuid*	*18 09*	*19 10*	*20 10*	*21 10*			
0	**Charleroi-Sud**		18 57	19 57	20 57	21 57			
1	Charleroi-Ouest		19 01	20 01	21 01	22 01			
4	Lodelinsart		19 05	20 05	21 05	22 05			
12	Fleurus	○	19 11	20 11	21 11	22 11			
12	Fleurus		19 11	20 11	21 11	22 11			
15	Ligny		19 15	20 15	21 15	22 15			
21	Tilly		19 20	20 20	21 20	22 20			
24	Villers-la-Ville		19 23	20 23	21 23	22 23			
28	La Roche		19 28	20 28	21 28	22 28			
29	Faux		19 30	20 30	21 30	22 30			
32	Court-Saint-Etienne		19 34	20 34	21 34	22 34			
34	Céroux-Mousty		19 36	20 36	21 36	22 36			
36	**Ottignies**	○	19 38	20 38	21 38	22 38			
139	*Wavre*	○	*19 58*	*20 58*	*21 58*				
161	*Louvain-la-N.-Université*	○	*19 58*	*20 58*	*21 58*	*22 58*			
161	*Namur*	○	*20 05*	*21 05*	*22 05*	*23 05*			
161	*Bruxelles-Brussel*	*Q.L./L.W.* ○	*20 03*	*21 03*	*22 03*	*23 03*			
161		*Schuman* ○	*20 07*	*21 07*	*22 07*	*23 07*			
161		*Nord/Noord* ○	*20 15*	*21 15*	*22 15*	*23 15*			
161		*Centr.* ○	*20 20*	*21 20*	*22 20*	*23 20*			
161		*Midi/Zuid* ○	*20 24*	*21 24*	*22 24*	*23 24*			

1 Voir tableau 139.
2 Voir tableau 161.
3 Circule uniquement pendant les vacances scolaires.
4 Circule du 30 mai au 25 sept 1999.
5 Circule du 26 sept 1999 au 27 mai 2000.

1 Zie verder tabel 139.
2 Zie verder tabel 161.
3 Rijdt enkel tijdens de schoolvakantie.
4 Rijdt van 30 mei tot 25 sept 1999.
5 Rijdt van 26 sept 1999 tot 27 mei 2000.

BIERGES

Walibi

B-Excursion 145

140

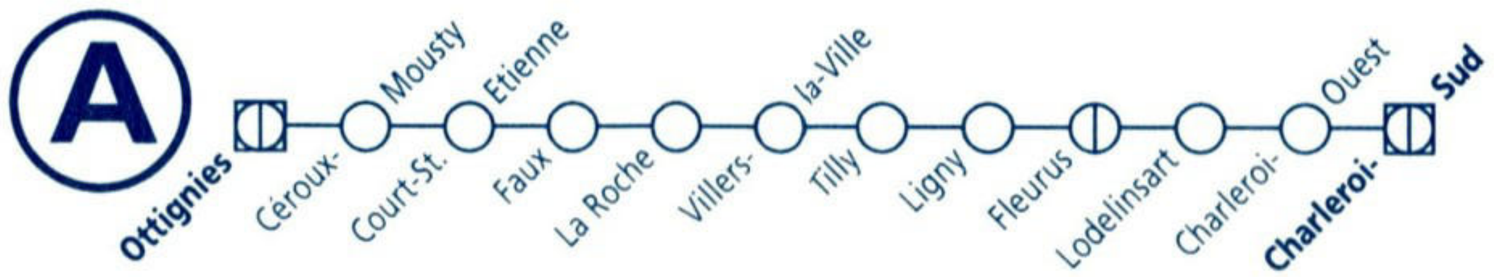

tab km			L 4555	L 4556	L 4557	L 4558	L 4559	L 4560	L 4561	L 4562	L 4563	L 4564	L 4565	P 8756 ▲	L 4566	P 8757 ▲	L 4567 2	L 4567 3	P 8758 ▲	L 4568 2	L 4568 3	L 4569
161	Bruxelles-Brussel	*Midi/Zuid*		*5 36*	*6 36*	*7 36*	*8 36*	*9 36*	*10 36*	*11 36*	*12 36*	*13 36*	*14 36*	*15 06*	*15 36*	16 12	*16 36*	*16 36*	*17 13*	*17 36*	*17 36*	*18 36*
161		*Centr.*		*5 40*	*6 40*	*7 40*	*8 40*	*9 40*	*10 40*	*11 40*	*12 40*	*13 40*	*14 40*	*15 10*	*15 40*	16 16	*16 40*	*16 40*	*17 17*	*17 40*	*17 40*	*18 40*
161		*Nord/Noord*		*5 45*	*6 45*	*7 45*	*8 45*	*9 45*	*10 45*	*11 45*	*12 45*	*13 45*	*14 45*	*15 15*	*15 45*	16 20	*16 45*	*16 45*	*17 25*	*17 45*	*17 45*	*18 45*
161		*Schuman*		*5 53*	*6 53*	*7 53*	*8 53*	*9 53*	*10 53*	*11 53*	*12 53*	*13 53*	*14 53*	*15 23*	*15 53*	16 28	*16 53*	*16 53*	17 30	*17 53*	*17 53*	*18 53*
161		*Q.L./L.W.*		*5 57*	*6 57*	*7 57*	*8 57*	*9 57*	*10 57*	*11 57*	*12 57*	*13 57*	*14 57*	*15 27*	*15 57*	16 32	*16 57*	*16 57*	17 33	*17 57*	*17 57*	*18 57*
161	*Namur*		*4 20*	*5 55*	*6 55*	*7 55*	*8 55*	*9 55*	*10 55*	*11 55*	*12 55*	*13 55*	*14 55*	*15 25*	*15 55*	*16 25*	*16 55*	*16 55*	*17 25*	*17 55*	*17 55*	*18 55*
161	*Louvain-la-N.-Université*			*6 02*	*7 02*	*8 02*	*9 02*	*10 02*	*11 02*	*12 02*	*13 02*	*14 02*	*15 02*	*15 46*	*16 02*	*16 46*	*17 02*	*17 02*	*17 46*	*18 02*	*18 02*	*19 02*
139	*Wavre*			*6 02*	*7 02*	*8 02*	*9 02*	*10 02*	*11 02*	*12 02*	*13 02*	*14 02*	*15 02*	*15 36*	*16 02*	*16 41*	17 10	*17 02*	*17 41*	18 10	*18 02*	*19 02*
0	**Ottignies**		5 08	6 22	7 22	8 22	9 22	10 22	11 22	12 22	13 22	14 22	15 22	15 57	16 22	16 58	17 22	17 22	18 04	18 22	18 22	19 22
2	Céroux-Mousty		5 10	6 24	7 24	8 24	9 24	10 24	11 24	12 24	13 24	14 24	15 24	16 00	16 24	17 01	17 24	17 24	18 07	18 24	18 24	19 24
4	Court-Saint-Etienne		5 12	6 26	7 26	8 26	9 26	10 26	11 26	12 26	13 26	14 26	15 26	16 02	16 26	17 04	17 26	17 26	18 10	18 26	18 26	19 26
7	Faux		5 16	6 30	7 30	8 30	9 30	10 30	11 30	12 30	13 30	14 30	15 30	16 06	16 30	17 08	17 30	17 30	18 14	18 30	18 30	19 30
8	La Roche		5 18	6 32	7 32	8 32	9 32	10 32	11 32	12 32	13 32	14 32	15 32	16 08	16 32	17 10	17 32	17 32	18 16	18 32	18 32	19 32
12	Villers-la-Ville		5 23	6 37	7 37	8 37	9 37	10 37	11 37	12 37	13 37	14 37	15 37	16 13	16 37	17 15	17 37	17 37	18 21	18 37	18 37	19 37
15	Tilly		5 26	6 40	7 40	8 40	9 40	10 40	11 40	12 40	13 40	14 40	15 40	16 16	16 40	17 18	17 40	17 40	18 24	18 40	18 40	19 40
21	Ligny		5 31	6 45	7 45	8 45	9 45	10 45	11 45	12 45	13 45	14 45	15 45	16 21	16 45	17 23	17 45	17 45	18 29	18 45	18 45	19 45
24	Fleurus	○	5 35	6 49	7 49	8 49	9 49	10 49	11 49	12 49	13 49	14 49	15 49	16 25	16 49	17 27	17 49	17 49	18 33	18 49	18 49	19 49
24	Fleurus		5 35	6 49	7 49	8 49	9 49	10 49	11 49	12 49	13 49	14 49	15 49	16 26	16 49	17 28	17 49	17 49	18 34	18 49	18 49	19 49
32	Lodelinsart		5 41	6 55	7 55	8 55	9 55	10 55	11 55	12 55	13 55	14 55	15 55	16 32	16 55	17 34	17 55	17 55	18 40	18 55	18 55	19 55
35	Charleroi-Ouest	○	5 45	6 59	7 59	8 59	9 59	10 59	11 59	12 59	13 59	14 59	15 59	16 36	16 59	17 38	17 59	17 59	18 44	18 59	18 59	19 59
36	**Charleroi-Sud**	○	🚶 5 49	🚶 7 03	🚶 8 03	🚶 9 03	🚶 10 03	🚶 11 03	🚶 12 03	🚶 13 03	🚶 14 03	🚶 15 03	🚶 16 03	16 39	🚶 17 03	17 41	🚶 18 03	🚶 18 03	18 47	🚶 19 03	🚶 19 03	🚶 20 03
124	Bruxelles-Brussel	*Midi/Zuid* ○	*6 50*	*8 08*		*9 50*	*10 50*	*11 50*	*12 50*	*13 50*	*14 50*					16 12	*18 50*	*18 50*	*19 50*	*19 50*	*19 50*	*20 50*
124		*Centr.* ○	*6 55*	*8 13*		*9 55*	*10 55*	*11 55*	*12 55*	*13 55*	*14 55*					16 15	*18 55*	*18 55*	*19 55*	*19 55*	*19 55*	*20 55*
124		*Nord/Noord* ○	*6 59*	*8 17*		*9 59*	*10 59*	*11 59*	*12 59*	*13 59*	*14 59*					16 19	*18 59*	*18 59*	*19 59*	*19 59*	*19 59*	*20 59*
118	*La Louvière-Sud*	○	*6 18*	*7 39*	*8 39*	*9 39*	*10 39*	*11 39*	*12 39*	*13 39*	*14 39*	*15 39*	*16 39*	*17 18*	*17 39*	*18 18*	*18 39*	*18 39*	*19 18*	*19 39*	*19 39*	*20 39*
118	*Mons*	○	*6 32*	*8 00*	*9 00*	*10 00*	*11 00*	*12 00*	*13 00*	*14 00*	*15 00*	*16 00*	*17 00*	*17 32*	*18 00*	*18 32*	*19 00*	*19 00*	*19 32*	*20 00*	*20 00*	*21 00*

Billet Week-end **Jusqu'à -60% pour une petite visite en train.**

tab km			L 4570	L 4571	L 4572
161	Bruxelles-Brussel	*Midi/Zuid*	*19 36*	*20 36*	*21 36*
161		*Centr.*	*19 40*	*20 40*	*21 40*
161		*Nord/Noord*	*19 45*	*20 45*	*21 45*
161		*Schuman*	*19 53*	*20 53*	*21 53*
161		*Q.L./L.W.*	*19 57*	*20 57*	*21 57*
161	*Namur*		*19 55*	*20 55*	*21 55*
161	*Louvain-la-N.-Université*		*20 02*	*21 02*	*22 02*
139	*Wavre*		*20 02*	*21 02*	*22 02*
0	**Ottignies**		20 22	21 22	22 22
2	Céroux-Mousty		20 24	21 24	22 24
4	Court-Saint-Etienne		20 26	21 26	22 26
7	Faux		20 30	21 30	22 30
8	La Roche		20 32	21 32	22 32
12	Villers-la-Ville		20 37	21 37	22 37
15	Tilly		20 40	21 40	22 40
21	Ligny		20 45	21 45	22 45
24	Fleurus	○	20 49	21 49	22 49
24	Fleurus		20 49	21 49	22 49
32	Lodelinsart		20 55	21 55	22 55
35	Charleroi-Ouest	○	20 59	21 59	22 59
36	**Charleroi-Sud**	○	[1] 21 03	[1] 22 03	23 03
124	Bruxelles-Brussel	*Midi/Zuid* ○	*21 50*	*22 50*	*0 16*
124		*Centr.* ○	*21 55*	*22 55*	*0 21*
124		*Nord/Noord* ○	*21 59*	*22 59*	*0 25*
118	*La Louvière-Sud*	○	*21 39*	*22 39*	
118	*Mons*	○	*22 00*	*23 00*	

[1] Voir tableau 130.
[2] Circule du 30 mai au 25 sept 1999.
[3] Circule du 26 sept 1999 au 27 mai 2000.

[1] Zie verder tabel 130.
[2] Rijdt van 30 mei tot 25 sept 1999.
[3] Rijdt van 26 sept 1999 tot 27 mei 2000.

L'entrain n'a pas d'âge

GOLDEN RAILPASS

144

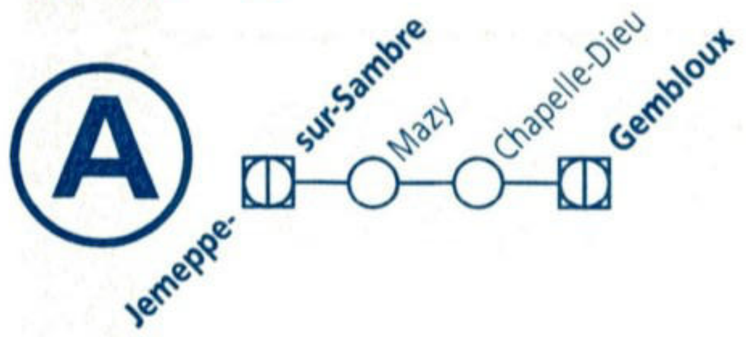

tab km			P 7690	P 7691	P 8692	P 8693			
130	*Namur*		*6 10*	*7 14*	*15 56*	*16 56*			
130	*Charleroi-Sud*		*6 03*	*7 04*					
0	**Jemeppe-sur-Sambre**		6 41	7 47	16 18	17 18			
7	Mazy		6 48	7 54	16 25	17 25			
12	Chapelle-Dieu		6 53	7 59	16 30	17 30			
14	**Gembloux**	○	6 56	8 02	16 33	17 33			
161	*Bruxelles-Brussel*	*Q.L./L.W.* ○	*7 29*	*8 33*	*17 03*	*18 03*			
161		*Schuman* ○	*7 32*	*8 37*	*17 07*	*18 07*			
161		*Nord/Noord* ○	*7 41*	*8 45*	*17 15*	*18 15*			
161		*Centr.* ○	*7 47*	*8 50*	*17 20*	*18 20*			
161		*Midi/Zuid* ○	*7 51*	*8 54*	*17 24*	*18 24*			
161	*Namur*	○		*8 35*	*17 02*	*18 05*			

BARVAUX

Durbuy Aventure

B-Excursion 156*/164*

144

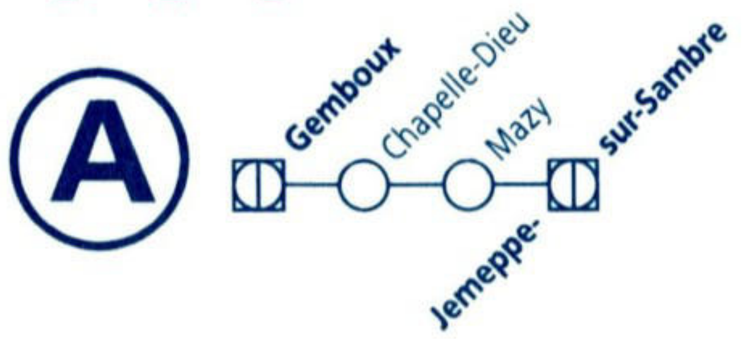

tab km			P 7692	P 7693	P 8690	P 8691			
161	*Namur*		*6 55*	*7 55*	*16 33*	*17 25*			
161	*Bruxelles-Brussel*	*Midi/Zuid*	*6 36*	*7 36*	*16 06*	*17 05*			
161		*Centr.*	*6 40*	*7 40*	*16 10*	*17 09*			
161		*Nord/Noord*	*6 45*	*7 45*	*16 15*	*17 15*			
161		*Schuman*	*6 53*	*7 53*	*16 24*	*17 23*			
161		*Q.L./L.W.*	*6 57*	*7 57*	*16 28*	*17 27*			
0	**Gembloux**		7 27	8 27	16 58	17 57			
2	Chapelle-Dieu		7 30	8 30	17 01	18 00			
7	Mazy		7 35	8 35	17 06	18 05			
14	**Jemeppe-sur-Sambre**	○	7 42	[1] 8 42	17 13	[1] 18 12			
130	*Charleroi-Sud*	○	*8 26*		*17 56*	*18 56*			
130	*Namur*	○	*8 04*	*9 04*	*17 50*	*18 50*			

[1] Voir tableau 130.

[1] Zie verder tabel 130.

B-Excursions **plus de 100 attractions - train compris**

154

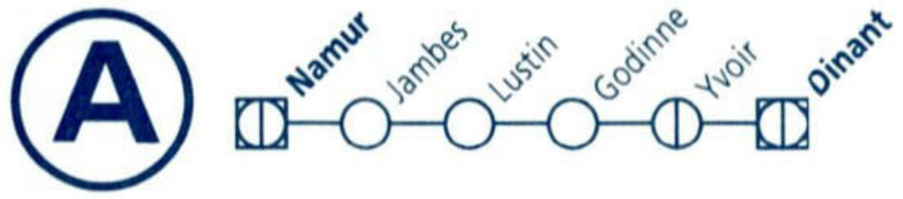

tab km			IC M 2405	IR n 3326	IR n 3327	IC M 2406	P 7686	IR n 3328	IC M 2407	T 6945	IR n 3329	IC M 2408	IR n 3330	IC M 2409	IR n 3331	IC M 2410	IR n 3332	IC M 2411	IR n 3333	IC M 2412	IR n 3334	IC M 2413
										1												
130	*Charleroi-Sud*		*5 31*	**5 31**	**6 31**	*6 31*	*7 00*	**7 31**	*7 31*	*8 00*	**8 31**	*8 31*	**9 31**	*9 31*	**10 31**	*10 31*	**11 31**	*11 31*	**12 31**	*12 31*	**13 31**	*13 31*
125	*Liège-Guillemins*		*5 23*	*5 23*	*6 02*	*6 02*	*6 52*	*7 02*	*7 02*	*7 52*	*8 02*	*8 02*	*9 02*	*9 02*	*10 02*	*10 02*	*11 02*	*11 02*	*12 02*	*12 02*	*13 02*	*13 02*
161	*Bruxelles-Brussel*	*Midi/Zuid*				**6 06**	*6 36*		**7 06**	*7 15*		**8 06**		*9 15*		**10 06**		**11 06**		**12 06**		**13 06**
161		*Centr.*				**6 10**	*6 40*		**7 10**			**8 10**		*9 19*		**10 10**		**11 10**		**12 10**		**13 10**
161		*Nord/Noord*				**6 15**	*6 45*		**7 15**	*7 24*		**8 15**		*9 24*		**10 15**		**11 15**		**12 15**		**13 15**
161		*Schuman*				**6 23**	*6 53*		**7 23**			**8 23**		**9 23**		**10 23**		**11 23**		**12 23**		**13 23**
161		*Q.L./L.W.*				**6 27**	*6 57*		**7 27**	*7 35*		**8 27**		*9 35*		**10 27**		**11 27**		**12 27**		**13 27**
0	**Namur**		**6 13**	**6 25**	**7 05**	**7 13**	7 47	**8 06**	**8 13**	8 35	**9 06**	**9 13**	**10 06**	**10 13**	**11 06**	**11 13**	**12 06**	**12 13**	**13 06**	**13 13**	**14 06**	**14 13**
3	Jambes		**6 17**	**6 29**	**7 09**	**7 17**	7 51	**8 10**	**8 17**	|	**9 10**	**9 17**	**10 10**	**10 17**	**11 10**	**11 17**	**12 10**	**12 17**	**13 10**	**13 17**	**14 10**	**14 17**
13	Lustin		**6 26**			**7 26**	8 00		**8 26**	|		**9 26**		**10 26**		**11 26**		**12 26**		**13 26**		**14 26**
16	Godinne		**6 29**			**7 29**	8 03		**8 29**	|		**9 29**		**10 29**		**11 29**		**12 29**		**13 29**		**14 29**
20	Yvoir		**6 33**			**7 33**	8 08		**8 33**	|		**9 33**		**10 33**		**11 33**		**12 33**		**13 33**		**14 33**
28	**Dinant**	○	**6 40**			**7 40**	8 15		**8 40**	2 8 58		**9 40**		**10 40**		**11 40**		**12 40**		**13 40**		**14 40**
166	*Beauraing*	○	*7 12*			*8 13*			*9 13*					*11 13*				*13 13*				*15 13*
166	*Bertrix*	○	*7 56*			*8 58*			*9 58*					*11 58*				*13 58*				*15 58*
165	*Libramont*	○	*8 10*						*10 14*					*12 14*				*14 14*				*16 14*

DINANT

Dinant Tour

B-Dagtrip 120

tab km		IR n 3335	IC M 2414	IR n 3336	IC M 2415	P 8682	IR n 3337	IC M 2416	P 8680	IC J 2116	IR n 3338	IC M 2417	IC J 2117	IR n 3339	IC M 2418	IR n 3340	IC M 2419	IR n 3341	IC M 2420	IR n 3342	IC M 2421
130	*Charleroi-Sud*	**14 31**	*14 31*	**15 31**	*15 31*	*16 00*	**16 31**	*16 31*	*17 00*	*17 00*	**17 31**	*17 31*	*18 00*	**18 31**	*18 31*	**19 31**	*19 31*	**20 31**	*20 31*	**21 31**	*21 31*
125	*Liège-Guillemins*	*14 02*	*14 02*	*15 02*	*15 02*	*15 52*	*16 02*	*16 02*	*16 52*	*16 52*	*17 02*	*17 02*	*17 52*	*18 02*	*18 02*	*19 02*	*19 02*	*20 02*	*20 02*	*21 02*	*21 02*
161	*Bruxelles-Brussel* *Midi/Zuid*		**14 06**		**15 06**	*15 36*	*16 01*	**16 06**	*16 36*	**16 36**		**17 05**	**17 36**		**18 06**		**19 06**		**20 06**		**21 06**
161	*Centr.*		**14 10**		**15 10**	*15 40*	*16 05*	**16 10**	*16 40*	**16 40**		**17 09**	**17 40**		**18 10**		**19 10**		**20 10**		**21 10**
161	*Nord/Noord*		**14 15**		**15 15**	*15 45*	*16 09*	**16 15**	*16 45*	**16 45**		**17 15**	**17 45**		**18 15**		**19 15**		**20 15**		**21 15**
161	*Schuman*		**14 23**		**15 23**	*15 53*	*16 17*	**16 24**	*16 53*	**16 53**		**17 23**	**17 53**		**18 23**		**19 23**		**20 23**		**21 23**
161	*Q.L./L.W.*		**14 27**		**15 27**	*15 57*	*16 21*	**16 28**	*16 57*	**16 57**		**17 27**	**17 57**		**18 27**		**19 27**		**20 27**		**21 27**
0	**Namur**	**15 06**	**15 13**	**16 06**	**16 13**	16 40	**17 06**	**17 13**	17 40	**17 43**	**18 06**	**18 13**	**18 43**	**19 06**	**19 13**	**20 06**	**20 13**	**21 06**	**21 13**	**22 06**	**22 13**
3	Jambes	**15 10**	**15 17**	**16 10**	**16 17**	16 44	**17 10**	**17 17**	17 45	**17 48**	**18 10**	**18 17**	**18 48**	**19 10**	**19 17**	**20 10**	**20 17**	**21 10**	**21 17**	**22 10**	**22 17**
13	Lustin		**15 26**		**16 26**	16 53		**17 26**	17 55			**18 26**			**19 26**		**20 26**		**21 26**		**22 26**
16	Godinne		**15 29**		**16 29**	16 56		**17 29**	17 59			**18 29**			**19 29**		**20 29**		**21 29**		**22 29**
20	Yvoir		**15 33**		**16 33**	17 01		**17 33**	18 04			**18 33**			**19 33**		**20 33**		**21 33**		**22 33**
28	**Dinant** ○		**15 40**		**16 40**	17 08		**17 40**	2 18 12			**18 40**			**19 40**		**20 40**		**21 40**		**22 40**
166	*Beauraing* ○				*17 13*	*17 43*			18 44			*19 13*					*21 13*		*22 13*		
166	*Bertrix* ○				*17 58*	*18 28*			19 34			*19 58*					*21 58*		*22 58*		
165	*Libramont* ○				*18 14*							*20 14*									

1 Circule du 30 mai au 25 sept 1999.
2 Voir tableau 166.

1 Rijdt van 30 mei tot 25 sept 1999.
2 Zie verder tabel 166.

DINANT

Railbikes van de Molignée

B-Dagtrip 102*

154

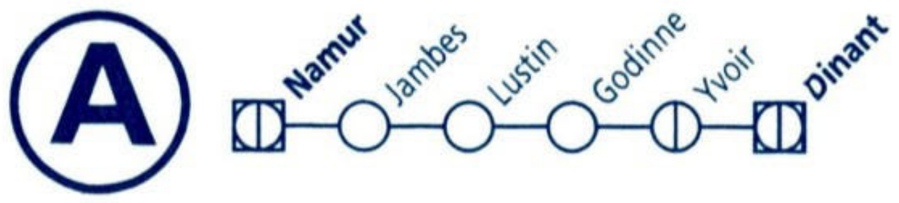

tab km			IR n 3343	IC M 2422					
130	*Charleroi-Sud*		**22 31**	*22 31*					
125	*Liège-Guillemins*		*22 02*	*22 02*					
161	*Bruxelles-Brussel*	*Midi/Zuid*		**22 06**					
161		*Centr.*		**22 10**					
161		*Nord/Noord*		**22 15**					
161		*Schuman*		**22 23**					
161		*Q.L./L.W.*		**22 27**					
0	**Namur**		**23 06**	**23 13**					
3	Jambes		**23 10**	**23 17**					
13	Lustin			**23 26**					
16	Godinne			**23 29**					
20	Yvoir			**23 33**					
28	**Dinant**	○		**23 40**					
166	*Beauraing*	○							
166	*Bertrix*	○							
165	*Libramont*	○							

DINANT

B-Excursion 150

Visite de la Citadelle et Promenade en bateau Dinant-Freyr-Dinant

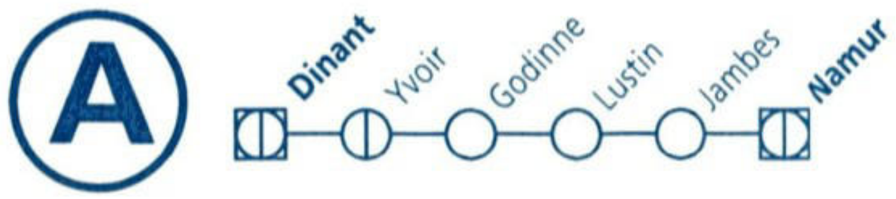

tab km				IR n 3304	IC M 2426	IR n 3305	IC J 2127	IC M 2427	IR n 3306	IC J 2128	IC J 2128	P 7680	IC M 2428	IR n 3307	P 7682	IC M 2429	IR n 3308	IC M 2430	IR n 3309	IC M 2431	IR n 3310	IC M 2432	IR n 3311
										[4] ☼	[6]											
165	*Libramont*															*6 46*				*8 46*			
166	*Bertrix*							*5 02*				5 27	*6 02*		*6 02*	*7 02*				*9 02*			
166	*Beauraing*							*5 48*				6 17	*6 48*		*6 48*	*7 48*				*9 48*			
0	**Dinant**				**5 20**			**6 20**				6 48	**7 20**		7 37	**8 20**		**9 20**		**10 20**		**11 20**	
8	Yvoir				**5 27**			**6 27**				6 56	**7 27**		7 45	**8 27**		**9 27**		**10 27**		**11 27**	
12	Godinne				**5 31**			**6 31**				7 01	**7 31**		7 49	**8 31**		**9 31**		**10 31**		**11 31**	
15	Lustin				**5 34**			**6 34**				7 05	**7 34**		7 52	**8 34**		**9 34**		**10 34**		**11 34**	
25	Jambes			**4 50**	**5 43**	**5 50**	**6 12**	**6 43**	**6 50**	**7 12**	**7 12**	7 15	**7 43**	**7 50**	8 01	**8 43**	**8 50**	**9 43**	**9 50**	**10 43**	**10 50**	**11 43**	**11 50**
28	**Namur**	○	[1]	**4 54**	[2] **5 47**	[1] **5 54**	[3] **6 17**	[2] **6 47**	[1] **6 54**	[5] **7 17**	[3] **7 17**	7 20	[7] **7 47**	[1] **7 54**	8 05	[7] **8 47**	[1] **8 54**	[2] **9 47**	[1] **9 54**	[2] **10 47**	[1] **10 54**	[2] **11 47**	[1] **11 54**
161	*Bruxelles-Brussel* *Q.L./L.W.*	○			*6 26*		**7 03**	**7 33**		**8 03**	**8 03**	*8 03*	**8 33**		*9 03*	**9 33**		**10 33**		**11 33**		**12 33**	
161	*Schuman*	○			**6 37**		**7 07**	**7 37**		**8 07**	**8 07**	*8 07*	**8 37**		*9 07*	**9 37**		**10 37**		**11 37**		**12 37**	
161	*Nord/Noord*	○			*6 37*		**7 15**	**7 45**		**8 15**	**8 15**	*8 15*	**8 45**		*9 15*	**9 45**		**10 45**		*11 39*		**12 45**	
161	*Centr.*	○			**6 50**		**7 20**	**7 50**		**8 20**	**8 20**	*8 20*	**8 50**		*9 20*	**9 50**		**10 50**		**11 50**		**12 50**	
161	*Midi/Zuid*	○			*6 45*		**7 24**	**7 54**		**8 24**	**8 24**	*8 24*	**8 54**		*9 24*	**9 54**		**10 54**		*11 48*		**12 54**	
125	*Liège-Guillemins*	○			*6 58*	*6 58*	*7 08*	*7 58*	*7 58*	*8 08*	*8 08*	*8 08*	*8 58*	*8 58*	*8 58*	*9 58*	*9 58*	*10 58*	*10 58*	*11 58*	*11 58*	*12 58*	*12 58*
130	*Charleroi-Sud*	○		**5 29**	*6 29*	**6 29**	*7 00*	*7 29*	**7 29**	*7 57*	*7 57*	*7 57*	*8 29*	**8 29**	*8 56*	*9 29*	**9 29**	*10 29*	**10 29**	*11 29*	**11 29**	*12 29*	**12 29**

[1] Voir tableaux 130, 124, 25, 12.
[2] Voir tableaux 161.
[3] Voir tableau 161.
[4] Destination La Panne 10 12, ainsi que Ostende 9 48 comme train T 6828 (Gand-Saint-Pierre D. 9 11).
[5] Voir tableaux 161, 50, 50a, 73.
[6] Ne circule pas pendant la période de circulation des trains touristiques.
[7] Voir tableaux 161, 50a.

[1] Zie verder tabellen 130, 124, 25, 12.
[2] Zie verder tabellen 161.
[3] Zie verder tabel 161.
[4] Bestemming De Panne 10 12, evenals Oostende 9 48 als trein T 6828 (Gent-Sint-Pieters V. 9 11).
[5] Zie verder tabellen 161, 50, 50a, 73.
[6] Rijdt niet tijdens de rijperiode van de toeristentreinen.
[7] Zie verder tabellen 161, 50a.

Découvrez nos B-Excursions **Train + Vélo**

154

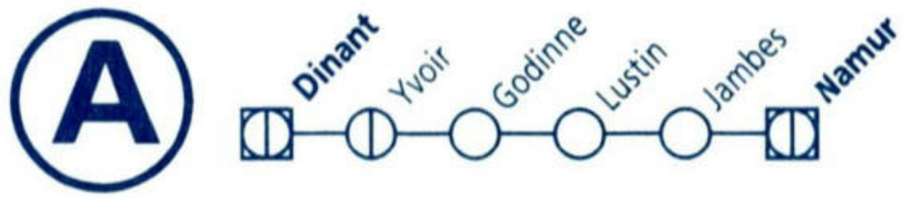

tab km			IC M 2433	IR n 3312	IC M 2434	IR n 3313	IC M 2435	IR n 3314	IC M 2436	IR n 3315	IC M 2437	IR n 3316	IC M 2438	IR n 3317	IC M 2439	IR n 3318	IC M 2440	IR n 3319	IC M 2441	IR n 3320	IC M 2442	IR n 3321
165	*Libramont*		*10 46*				*12 46*				*14 46*				*16 50*				*18 46*			
166	*Bertrix*		*11 02*				*13 02*				*15 02*		*16 00*		*17 04*				*19 02*		*20 02*	
166	*Beauraing*		*11 48*				*13 48*				*15 48*		*16 46*		*17 49*				*19 48*		*20 48*	
0	**Dinant**		**12 20**		**13 20**		**14 20**		**15 20**		**16 20**		**17 20**		**18 20**		**19 20**		**20 20**		**21 20**	
8	Yvoir		**12 27**		**13 27**		**14 27**		**15 27**		**16 27**		**17 27**		**18 27**		**19 27**		**20 27**		**21 27**	
12	Godinne		**12 31**		**13 31**		**14 31**		**15 31**		**16 31**		**17 31**		**18 31**		**19 31**		**20 31**		**21 31**	
15	Lustin		**12 34**		**13 34**		**14 34**		**15 34**		**16 34**		**17 34**		**18 34**		**19 34**		**20 34**		**21 34**	
25	Jambes		**12 43**	**12 50**	**13 43**	**13 50**	**14 43**	**14 50**	**15 43**	**15 50**	**16 43**	**16 50**	**17 43**	**17 50**	**18 43**	**18 50**	**19 43**	**19 50**	**20 43**	**20 50**	**21 43**	**21 50**
28	**Namur**	○	1 **12 47**	2 **12 54**	1 **13 47**	2 **13 54**	1 **14 47**	2 **14 54**	1 **15 47**	2 **15 54**	1 **16 47**	2 **16 54**	1 **17 47**	2 **17 54**	1 **18 47**	2 **18 54**	1 **19 47**	2 **19 54**	1 **20 47**	3 **20 54**	1 **21 47**	4 **21 54**
161	*Bruxelles-Brussel*	*Q.L./L.W.* ○	**13 33**		**14 33**		*15 26*		**16 33**		**17 33**		**18 33**		**19 33**		**20 33**		**21 33**		**22 33**	
161		*Schuman* ○	**13 37**		**14 37**		**15 37**		**16 37**		**17 37**		**18 37**		**19 37**		**20 37**		**21 37**		**22 37**	
161		*Nord/Noord* ○	**13 45**		**14 45**		*15 36*		**16 45**		**17 45**		**18 45**		**19 45**		**20 45**		**21 45**		**22 45**	
161		*Centr.* ○	**13 50**		**14 50**		*15 41*		**16 50**		**17 50**		**18 50**		**19 50**		**20 50**		**21 50**		**22 50**	
161		*Midi/Zuid* ○	**13 54**		**14 54**		*15 45*		**16 54**		**17 54**		**18 54**		**19 54**		**20 54**		**21 54**		**22 54**	
125	*Liège-Guillemins*	○	*13 58*	*13 58*	*14 58*	*14 58*	*15 58*	*15 58*	*16 58*	*16 58*	*17 58*	*17 58*	*18 58*	*18 58*	*19 58*	*19 58*	*20 58*	*20 58*	*21 58*	*21 58*	*22 58*	*22 58*
130	*Charleroi-Sud*	○	*13 29*	**13 29**	*14 29*	**14 29**	*15 29*	**15 29**	*16 29*	**16 29**	*17 29*	**17 29**	*18 29*	**18 29**	*19 29*	**19 29**	*20 29*	**20 29**	*21 29*	**21 29**	*22 29*	**22 29**

YVOIR

B-Excursion 116

Tropical Butterfly Center, le Centre Nature et l'Ile d'Yvoir

tab km			IC M 2443						
165	*Libramont*								
166	*Bertrix*								
166	*Beauraing*								
0	**Dinant**		**22 20**						
8	Yvoir		**22 27**						
12	Godinne		**22 31**						
15	Lustin		**22 34**						
25	Jambes		**22 43**						
28	**Namur**	○	**22 47**						
161	*Bruxelles-Brussel*	*Q.L./L.W.* ○							
161		*Schuman* ○							
161		*Nord/Noord* ○							
161		*Centr.* ○							
161		*Midi/Zuid* ○							
125	*Liège-Guillemins*	○	*23 58*						
130	*Charleroi-Sud*	○							

[1] Voir tableaux 161.
[2] Voir tableaux 130, 124, 25, 12.
[3] Voir tableaux 130, 124, 25.
[4] Voir tableaux 130, 124.

[1] Zie verder tabellen 161.
[2] Zie verder tabellen 130, 124, 25, 12.
[3] Zie verder tabellen 130, 124, 25.
[4] Zie verder tabellen 130, 124.

CHEMIN DE FER À VAPEUR DES 3 VALLÉES asbl - *Stoomtrein der Drie Valleien*

★ Horaires *Dienstregelingen* 1999 - Ligne *Lijn* Dinant - Hastière - Givet (F) ★

Départs de la gare de SNCB de Dinant (voie 3) - *Vertrek van het station NMBS (spoor 3)*

MAI	SAMEDIS	1, 8, 15, 22, 29.	à 11h55 (retour à 14h20) à 14h55 (retour à 17h20) à 17h55 (aller simple jusque Givet)
	DIMANCHES	2, 9, 16, 23, 30.	
	JEUDI	13.	
	LUNDI	24.	
JUIN	SAMEDIS	5, 12, 19, 26.	
	DIMANCHES	6, 20, 27.	
JUILLET	SAMEDIS	3, 10, 17, 24, 31.	
AOÛT	SAMEDIS	7, 14, 21, 28.	
SEPTEMBRE	SAMEDIS	4, 11, 18.	
	DIMANCHES	5, 12, 19.	

JUILLET	DIMANCHES	4, 11, 18, 25.	à 11h55 (retour en vapeur 14h25) à 14h55 (retour à 17h25) à 17h55 (aller simple jusque Givet)
	MERCREDIS	14, 21.	
AOÛT	DIMANCHES	1, 8, 15, 22, 29.	

NOVEMBRE	MERCREDI	11 (**Foire aux Oignons à Givet**)	à 10h55 (retour à 13h20) à 13h55 (retour à 16h20) à 16h55 (retour à 19h20)

diesel = *Dieseltrein* --- **vapeur** = *Stoomtrein*

Activités spéciales du CFV3V (ligne Dinant - Hastière - Givet) en 1999:

Fête du Rail: Dimanche 13 juin

Activités spéciales du CFV3V (ligne Mariembourg - Treignes) en 1999:

Festival de la Vapeur -
Stoomfestival: Samedi 26 et dimanche 27 septembre.

Ne ratez surtout pas...
Le Musée du Chemin de Fer à Treignes
Bezoek ook...
Het Spoormuseum te Treignes
(accès possible par le CFV3V, ligne de Mariembourg à Treignes)

Informations CFV3V:
Chemin de Fer à Vapeur des 3 Vallées
Chaussée de Givet, 49-51
5660 Mariembourg
☎ & Fax: 060/31.24.40
ook in het nederlands: ☎. 012/74.19.07

RAILFLEX

Vous avez choisi le travail à temps partiel.
A présent, vous pouvez opter pour le train à temps partiel.

Pour en savoir plus, consultez vite les renseignements généraux au début de votre indicateur.

U hebt gekozen voor deeltijds werken.
Nu kunt u ook kiezen voor deeltijds sporen.

Meer informatie? Raadpleeg snel de algemene inlichtingen vooraan in uw spoorboekje.

161

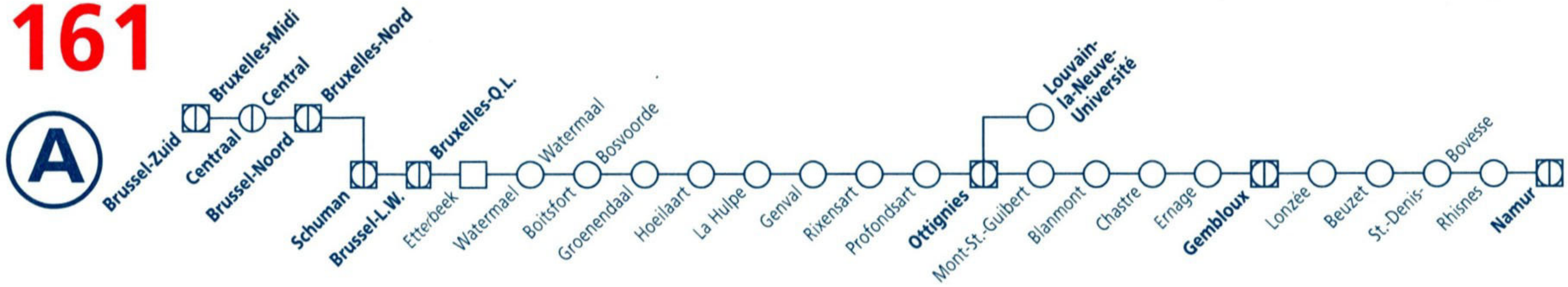

161

tab km		L 6254	L 6554	L 6255	IR I 3904	IC J 2105	L 6555	IC M 2406	L 6256	IR I 3905	IC J 2106	P 7653	L 6556	P 7021	P 7001	L 2177	IC M 2407	EC 91	L 6257	IR I 3906	IC J 2107
												▲			▲			4			
0	**Bruxelles-Brussel** **Midi/Zuid**		4 48		**5 22**	**5 36**	5 48	**6 06**		**6 22**	**6 36**		6 48		7 01		**7 06**	**7 15**		**7 22**	**7 36**
	Centr.		4 52		**5 26**	**5 40**	5 52	**6 10**		**6 26**	**6 40**		6 52		7 05		**7 10**			**7 26**	**7 40**
	Nord/Noord		4 57		**5 31**	**5 45**	5 57	**6 15**		**6 31**	**6 45**		6 57		7 09		**7 15**	**7 24**		**7 31**	**7 45**
10	**Schuman**		5 05		**5 39**	**5 53**	6 05	**6 23**		**6 39**	**6 53**		7 05	7 02	7 17	7 20	**7 23**			**7 39**	**7 53**
10	**Q.L./L.W.**		5 08		**5 42**	**5 57**	6 08	**6 27**		**6 42**	**6 57**		7 08	7 10	7 20	7 23	**7 27**	**7 35**		**7 42**	**7 57**
12	Etterbeek		5 12		**5 46**	|	6 12	|		**6 46**	|		7 12	7 15	7 23	3 7 26	|	|		**7 46**	|
14	Watermael/Watermaal		5 14		|	|	6 14	|		|		7 14		|	|	|	|		|	|
15	Boitsfort/Bosvoorde		5 17		**5 49**	|	6 17	|		**6 49**	|		7 17		|	|	|	|		**7 49**	|
20	Groenendaal		5 21		|	|	6 21	|		|		7 21		|	|	|	|		|	|
21	Hoeilaart		5 23		|	|	6 23	|		|		7 23		|	|	|	|		|	|
25	La Hulpe		5 27		**5 56**	|	6 27	|		**6 56**	|		7 27		|	|	|	|		**7 56**	|
26	Genval		5 29		**5 59**	|	6 29	|		**6 59**	|		7 29		|	|	|	|		**7 59**	|
28	Rixensart		5 32		**6 02**	|	6 32	|		**7 02**	|		7 32		|	|	|	|		**8 02**	|
31	Profondsart		5 35		|	|	6 35	|		|	|		7 35		|	|	|	|		|	|
33	**Ottignies** ○		5 38		**6 06**	**6 11**	6 38	**6 41**		**7 06**	**7 11**		7 38				**7 41**			**8 06**	**8 11**
33	**Ottignies**	4 59		5 49		**6 13**		**6 43**	6 49		**7 13**	7 19					**7 43**		7 50		**8 13**
39	Mont-Saint-Guibert	5 04		5 54		|		|	6 54	|	7 24					|		7 55		|
41	Blanmont	5 07		5 57		|		|	6 57	|	7 28					|	Vauban	7 58		|
43	Chastre	5 09		5 59		|		|	6 59	|	7 31					|		8 00		|
46	Ernage	5 12		6 02		|		|	7 02	|	7 34					|		8 03		|
48	**Gembloux** ○	5 16		6 06		**6 22**		**6 52**	7 06		**7 22**	7 38					**7 52**			8 07		**8 22**
48	**Gembloux**	5 18		6 28		**6 24**		**6 54**	7 28		**7 24**	7 39					**7 54**			8 28		**8 24**
51	Lonzée	5 21		6 31		|		|	7 31	|	7 43					|		8 31		|
54	Beuzet	5 24		6 34		|		|	7 34	|	7 46					|		8 34		|
56	Saint-Denis-Bovesse	5 27		6 37		|		|	7 37	|	7 49					|		8 37		|
59	Rhisnes	5 31		6 41		|		|	7 41	|	7 53					|		8 41		|
65	**Namur** ○	5 37		6 47		1 **6 35**		2 **7 05**	7 47		1 **7 35**	7 59					2 **8 05**	1 **8 10**	8 47		1 **8 35**
154	*Dinant* ○							**7 40**			*8 15*	*8 40*					**8 40**				
162	*Arlon* ○					**8 11**					**9 11**	*9 31*					*9 31*	**9 31**			**10 11**
162	*Luxembourg* ○					**8 33**					**9 33**	*9 52*					*9 52*	**9 52**			**10 33**
			L 6454			L 6455						L 6456									L 6457
tab km																					
33	**Ottignies**		5 22	5 52		**6 08**	6 22	6 52			**7 08**		7 22	7 52						**8 08**	8 22
40	**Louvain-la-N.-Université** ○		5 28	5 58		**6 14**	6 28	6 58			**7 14**		7 28	7 58						**8 14**	8 28

tab km		P 7022	P 5507	L 6557	L 2178	IC M 2408	L 6258	P 7724	P 7005	IR I 3907	IC J 2108	P 7023	L 6558	L 2179	IC M 2409	P 7008	EC 105	L 6259	IR I 3908	IC J 2109	L 6559
		▲							▲			▲				▲	[4]				
0	**Bruxelles-Brussel** Midi/Zuid			7 48		**8 06**		8 10	8 13	**8 22**	**8 36**		8 48		**9 06**	9 10	**9 15**		**9 22**	**9 36**	9 48
	Bruxelles-Brussel Centr.			7 52		**8 10**		8 14	8 17	**8 26**	**8 40**		8 52		**9 10**	9 14	**9 19**		**9 26**	**9 40**	9 52
	Bruxelles-Brussel Nord/Noord			7 57		**8 15**		8 19	8 24	**8 31**	**8 45**		8 57		**9 15**	9 19	**9 24**		**9 31**	**9 45**	9 57
10	**Bruxelles-Brussel** Schuman	7 56	8 00	8 05	8 19	**8 23**		8 27	8 32	**8 39**	**8 53**	8 56	9 05	9 19	**9 23**	9 27			**9 39**	**9 53**	10 05
10	**Bruxelles-Brussel** Q.L./L.W.	7 59	8 03	8 08	8 22	**8 27**		8 30	8 34	**8 42**	**8 57**	8 59	9 08	9 22	**9 27**	9 30	**9 35**		**9 42**	**9 57**	10 08
12	Etterbeek	8 02	8 07	8 12	[3] 8 26			8 34		**8 45**		9 03	9 12	[3] 9 26		9 34			**9 46**		10 12
14	Watermael/Watermaal			8 14									9 14								10 14
15	Boitsfort/Bosvoorde		8 10	8 17						**8 48**			9 17						**9 49**		10 17
20	Groenendaal			8 21						**8 52**			9 21								10 21
21	Hoeilaart			8 23									9 23								10 23
25	La Hulpe		8 17	8 27						**8 56**			9 27						**9 56**		10 27
26	Genval		8 20	8 29						**8 59**			9 29						**9 59**		10 29
28	Rixensart		8 23	8 32						**9 02**			9 32						**10 02**		10 32
31	Profondsart		8 26										9 35								10 35
33	**Ottignies** ○		[5] 8 29	8 37		**8 41**				**9 06**	**9 11**	9 16	9 38		**9 41**				**10 06**	**10 11**	10 38
33	**Ottignies**					**8 43**	8 49				**9 13**				**9 43**			9 50		**10 13**	
39	Mont-Saint-Guibert						8 54											9 55			
41	Blanmont						8 57											9 58			
43	Chastre						8 59											10 00			
46	Ernage						9 02											10 03			
48	**Gembloux** ○					**8 52**	9 06				**9 22**				**9 52**			10 07		**10 22**	
48	**Gembloux**					**8 54**	9 28				**9 24**				**9 54**			10 28		**10 24**	
51	Lonzée						9 31											10 31			
54	Beuzet						9 34											10 34			
56	Saint-Denis-Bovesse						9 37											10 37			
59	Rhisnes						9 41											10 41			
65	**Namur** ○					[2] **9 05**	9 47				[1] **9 35**				[2] **10 05**		[1] **10 08**	10 47		[1] **10 35**	
154	*Dinant* ○					**9 40**									**10 40**		*10 40*				
162	*Arlon* ○						*11 27*				**11 11**				*11 27*		**11 31**			**12 11**	
162	*Luxembourg* ○						*11 46*				**11 33**				*11 46*		**11 50**			**12 33**	

tab km		L 6458				L 6459	
33	**Ottignies**	9 22	9 52				
40	**Louvain-la-N.-Université** ○	9 28	9 58				
33	**Ottignies**			8 52	**9 08**	**10 08**	10 22
40	**Louvain-la-N.-Université** ○			8 58	**9 14**	**10 14**	10 28

[1] Voir tableau 162.
[2] Voir tableaux 154, 125, 34.
[3] Voir tableaux 26, 124.
[4] Pas de compartiment fourgon.
[5] Voir tableau 139.

[1] Zie verder tabel 162.
[2] Zie verder tabellen 154, 125, 34.
[3] Zie verder tabellen 26, 124.
[4] Zonder bagageruim.
[5] Zie verder tabel 139.

Etoile d'Europe

161

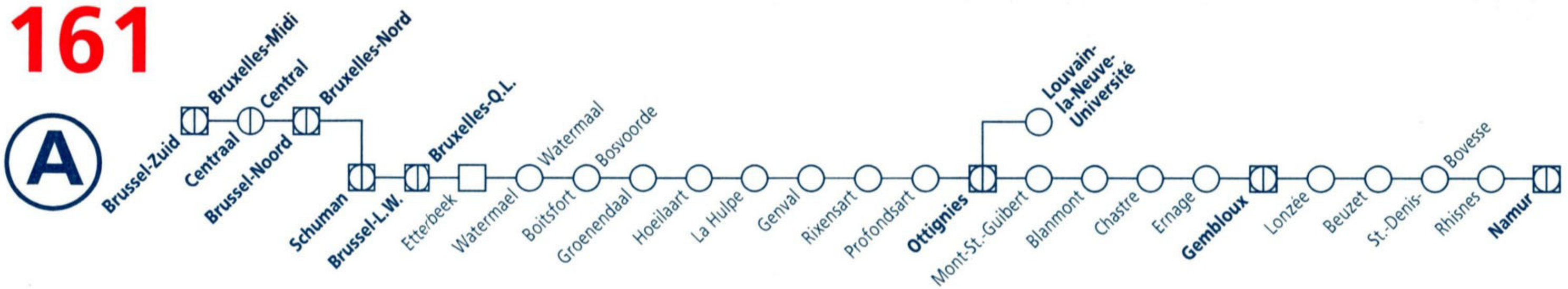

161

tab km			L 2180	IC M 2410	L 6260	IR I 3909	IC J 2110	L 6560	L 2181	IC M 2411	L 6261	IR I 3910	IC J 2111	L 6561	L 2182	IC M 2412	EC 97	L 6262	IR I 3911	IC J 2112	L 6562	L 2183
0	**Bruxelles-Brussel**	**Midi/Zuid**		**10 06**		**10 22**	**10 36**	10 48		**11 06**		**11 22**	**11 36**	11 48		**12 06**	**12 15**		**12 22**	**12 36**	12 48	
		Centr.		**10 10**		**10 26**	**10 40**	10 52		**11 10**		**11 26**	**11 40**	11 52		**12 10**			**12 26**	**12 40**	12 52	
		Nord/Noord		**10 15**		**10 31**	**10 45**	10 57		**11 15**		**11 31**	**11 45**	11 57		**12 15**	**12 23**		**12 31**	**12 45**	12 57	
10		**Schuman**	10 19	**10 23**		**10 39**	**10 53**	11 05	11 19	**11 23**		**11 39**	**11 53**	12 05	12 19	**12 23**			**12 39**	**12 53**	13 05	13 19
10		**Q.L./L.W.**	10 22	**10 27**		**10 42**	**10 57**	11 08	11 22	**11 27**		**11 42**	**11 57**	12 08	12 22	**12 27**	**12 34**		**12 42**	**12 57**	13 08	13 22
12	Etterbeek		1 10 26			**10 46**		11 12	1 11 26			**11 46**		12 12	1 12 26				**12 46**		13 12	1 13 26
14	Watermael/Watermaal							11 14						12 14							13 14	
15	Boitsfort/Bosvoorde					**10 49**		11 17				**11 49**		12 17					**12 49**		13 17	
20	Groenendaal							11 21						12 21							13 21	
21	Hoeilaart							11 23						12 23							13 23	
25	La Hulpe					**10 56**		11 27				**11 56**		12 27					**12 56**		13 27	
26	Genval					**10 59**		11 29				**11 59**		12 29					**12 59**		13 29	
28	Rixensart					**11 02**		11 32				**12 02**		12 32					**13 02**		13 32	
31	Profondsart							11 35						12 35							13 35	
33	**Ottignies**	○		**10 41**		**11 06**	**11 11**	11 38		**11 41**		**12 06**	**12 11**	12 38		**12 41**			**13 06**	**13 11**	13 38	
33	**Ottignies**			**10 43**	10 49		**11 13**			**11 43**	11 49		**12 13**			**12 43**		12 49		**13 13**		
39	Mont-Saint-Guibert				10 54						11 54							12 54				
41	Blanmont				10 57						11 57						Iris	12 57				
43	Chastre				10 59						11 59							12 59				
46	Ernage				11 02						12 02							13 02				
48	**Gembloux**	○		**10 52**	11 06		**11 22**			**11 52**	12 06		**12 22**			**12 52**		13 06		**13 22**		
48	**Gembloux**			**10 54**	11 28		**11 24**			**11 54**	12 28		**12 24**			**12 54**		13 28		**13 24**		
51	Lonzée				11 31						12 31							13 31				
54	Beuzet				11 34						12 34							13 34				
56	Saint-Denis-Bovesse				11 37						12 37							13 37				
59	Rhisnes				11 41						12 41							13 41				
65	**Namur**	○		2 **11 05**	11 47		3 **11 35**			2 **12 05**	12 47		3 **12 35**			2 **13 05**	3 **13 10**	13 47		3 **13 35**		
154	*Dinant*	○		**11 40**						**12 40**						**13 40**						
162	*Arlon*	○					**13 11**						**14 11**			*14 31*	**14 31**			**15 11**		
162	*Luxembourg*	○					**13 33**						**14 33**			*14 52*	**14 52**			**15 33**		
tab km							L 6460						L 6461							L 6462		
33	**Ottignies**					**11 08**	11 22	11 52				**12 08**	12 22	12 52					**13 08**	13 22	13 52	
40	**Louvain-la-N.-Université**	○				**11 14**	11 28	11 58				**12 14**	12 28	12 58					**13 14**	13 28	13 58	

tab km		IC M 2413	L 6263	IR I 3912	IC J 2113	L 6563	L 2184	IC M 2414	L 6264	IR I 3913	IC J 2114	L 6564	L 2185	IC M 2415	P 8606 ⑤ ●	L 6265	IR I 3914	IC J 2115	P 8655	P 5515 4	L 6565
0	**Bruxelles-Midi/Zuid**	**13 06**		**13 22**	**13 36**	13 48		**14 06**		**14 22**	**14 36**	14 48		**15 06**	15 09		**15 22**	**15 36**			15 46
0	**Bruxelles-Centr.**	**13 10**		**13 26**	**13 40**	13 52		**14 10**		**14 26**	**14 40**	14 52		**15 10**	15 13		**15 26**	**15 40**			15 50
0	**Bruxelles-Nord/Noord**	**13 15**		**13 31**	**13 45**	13 57		**14 15**		**14 31**	**14 45**	14 57		**15 15**	15 18		**15 31**	**15 45**			15 55
10	**Bruxelles-Schuman**	**13 23**		**13 39**	**13 53**	14 05	14 19	**14 23**		**14 39**	**14 53**	15 05	15 19	**15 23**	15 27		**15 39**	**15 53**		15 57	16 03
10	**Bruxelles-Q.L./L.W.**	**13 27**		**13 42**	**13 57**	14 08	14 22	**14 27**		**14 42**	**14 57**	15 08	15 22	**15 27**	15 31		**15 42**	**15 57**		16 01	16 06
12	Etterbeek			**13 46**		14 12 1	14 26			**14 46**		15 12 1	15 26				**15 46**			16 05	16 10
14	Watermael/Watermaal					14 14						15 14									16 12
15	Boitsfort/Bosvoorde			**13 49**		14 17				**14 49**		15 17					**15 49**			16 08	16 15
20	Groenendaal					14 21						15 21									16 19
21	Hoeilaart					14 23						15 23									16 21
25	La Hulpe			**13 56**		14 27				**14 56**		15 27					**15 56**			16 15	16 25
26	Genval			**13 59**		14 29				**14 59**		15 29					**15 59**			16 18	16 27
28	Rixensart			**14 02**		14 32				**15 02**		15 32					**16 02**			16 21	16 30
31	Profondsart					14 35						15 35								16 24	
33	**Ottignies** ○	**13 41**		**14 06**	**14 11**	14 38		**14 41**		**15 06**	**15 11**	15 38		**15 41**	15 45		**16 06**	**16 11**		5 16 27	16 35
33	**Ottignies**	**13 43**	13 49		**14 13**			**14 43**	14 49		**15 13**			**15 43**	15 47	15 49		**16 13**	16 16		
39	Mont-Saint-Guibert		13 54						14 54							15 54			16 21		
41	Blanmont		13 57						14 57							15 57			16 24		
43	Chastre		13 59						14 59							15 59			16 26		
46	Ernage		14 02						15 02							16 02			16 29		
48	**Gembloux** ○	**13 52**	14 06		**14 22**			**14 52**	15 06		**15 22**			**15 52**	15 56	16 06		**16 22**	16 33		
48	**Gembloux**	**13 54**	14 28		**14 24**			**14 54**	15 28		**15 24**			**15 54**	15 57	16 28		**16 24**	16 58		
51	Lonzée		14 31						15 31							16 31			17 01		
54	Beuzet		14 34						15 34							16 34			17 04		
56	Saint-Denis-Bovesse		14 37						15 37							16 37			17 07		
59	Rhisnes		14 41						15 41							16 41			17 11		
65	**Namur** ○	2 **14 05**	14 47		3 **14 35**			2 **15 05**	15 47		3 **15 35**			2 **16 05**	3 16 08	16 47		3 **16 35**	17 17		
154	*Dinant* ○	**14 40**						**15 40**						**16 40**	*16 40*			*17 08*	*18 12*		
162	*Arlon* ○				**16 11**						**17 11**				17 40			**18 11**	*19 11*		
162	*Luxembourg* ○				**16 33**						**17 33**							**18 33**	*19 33*		

tab km		L 6463			L 6464			L 6465	
33	**Ottignies**	14 22	14 52	**15 08**	15 22	15 52	**16 08**	16 22	16 52
40	**Louvain-la-N.-Université** ○	14 28	14 58	**15 14**	15 28	15 58	**16 14**	16 28	16 58

1 Voir tableaux 26, 124.
2 Voir tableaux 154, 125, 34.
3 Voir tableau 162.
4 Schaerbeek 15 49.
5 Voir tableau 139.

1 Zie verder tabellen 26, 124.
2 Zie verder tabellen 154, 125, 34.
3 Zie verder tabel 162.
4 Schaarbeek 15 49.
5 Zie verder tabel 139.

161

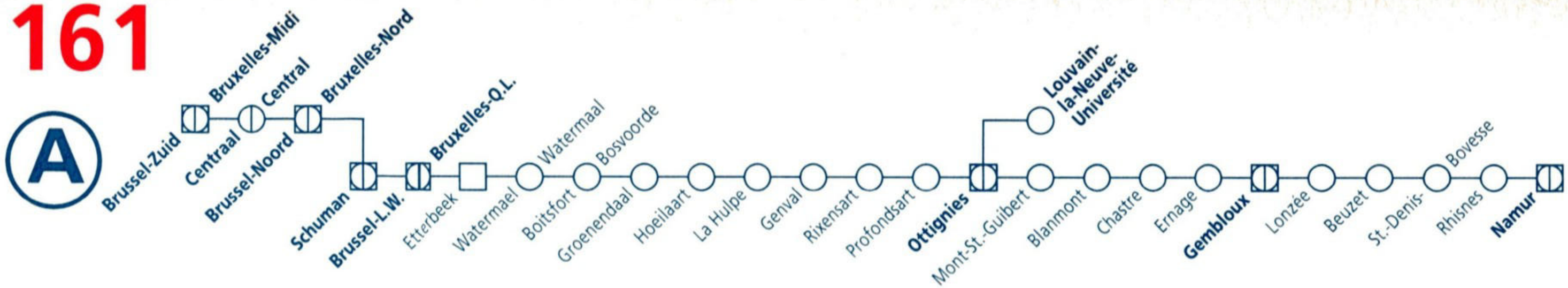

161

tab km			P 8349	P 8600	L 2186	IC M 2416	L 6266	P 8757	P 8602	IR I 3915	IC J 2116	P 8403	P 8656	P 5516	L 6566	P 8723	P 8405	L 2187	IC M 2417	EC 295	P 8200	P 8758
								▲	6			▲		9		11	▲			13		15 ▲
0	**Bruxelles-Brussel**	**Midi/Zuid**		16 01		**16 06**		16 12	16 15	**16 22**	**16 36**	16 39			16 47		17 01		**17 05**	**17 08**		
		Centr.		16 05		**16 10**		16 16	16 19	**16 26**	**16 40**	16 43			16 51		17 05		**17 09**			
		Nord/Noord		16 09		**16 15**		16 20	16 25	**16 31**	**16 45**	16 48			16 56		17 09		**17 15**	**17 19**		
10		**Schuman**	16 07	16 17	16 20	**16 24**		16 28	16 34	**16 39**	**16 53**	16 56		16 59	17 04	17 10	17 17	17 20	**17 23**		17 28	17 30
10		**Q.L./L.W.**	16 10	16 21	16 23	**16 28**		16 32	16 38	**16 42**	**16 57**	17 00		17 03	17 07	17 14	17 20	17 23	**17 27**	**17 30**	17 31	17 33
12	Etterbeek		1 16 14	16 25	3 16 27				16 42	**16 46**				17 06	17 10	12 17 19	17 25	3 17 27			14 17 36	
14	Watermael/Watermaal														17 12							
15	Boitsfort/Bosvoorde									**16 50**				17 09	17 15							17 38
20	Groenendaal									**16 54**					17 19							
21	Hoeilaart														17 21							
25	La Hulpe							16 42		**16 58**				17 17	17 25							17 46
26	Genval							16 45		**17 01**				17 20	17 27							17 50
28	Rixensart							16 48		**17 04**				17 23	17 30							17 53
31	Profondsart													17 26								
33	**Ottignies**	○		16 38		**16 42**		5 16 53	16 56	**17 08**	**17 11**	17 15		10 17 29	17 35		17 38		**17 41**			5 17 59
33	**Ottignies**			16 40		**16 44**	16 47		16 58		**17 13**	17 17	17 24				17 40		**17 43**			
39	Mont-Saint-Guibert						16 52						17 29									
41	Blanmont						16 55						17 32									
43	Chastre						16 57						17 34									
46	Ernage						17 00						17 37									
48	**Gembloux**	○		16 49		**16 53**	17 04		17 07		**17 22**	17 27	17 41				17 49		**17 52**			
48	**Gembloux**			16 51		**16 54**	17 32		17 09		**17 24**	17 29	18 10				17 50		**17 54**			
51	Lonzée						17 35						18 13									
54	Beuzet						17 38						18 16									
56	Saint-Denis-Bovesse						17 41						18 19									
59	Rhisnes						17 45						18 23									
65	**Namur**	○		2 17 02		4 **17 05**	17 51		2 17 20		7 **17 35**	8 17 40	18 29				8 18 02		4 **18 05**	2 **18 08**		
154	*Dinant*	○		*17 40*		**17 40**	*18 40*		*18 12*		*18 12*						*18 40*		**18 40**	*18 40*		
162	*Arlon*	○					*19 46*		*19 11*		**19 11**		*20 11*				*19 46*		*19 46*	**19 46**		
162	*Luxembourg*	○					*20 12*		*19 33*		**19 33**		*20 33*				*20 12*		*20 12*	**20 12**		

tab km			L 6466
33	**Ottignies**		**17 10**
40	**Louvain-la-N.-Université**	○	**17 16**

17 22	17 52	
17 28	17 58	

Jean Monnet

tab km		P 8605	L 6267	IR I 3916	IC J 2117	P 5517	L 6567	L 2188	IC M 2418	EC 103	L 6268	IR I 3917	IC J 2118	L 6568	L 2189	IC M 2419	INT 299	L 6269	IR I 3918	IC J 2119	L 6569
		[16]								[13]							[13] [17]				
0	Bruxelles-Midi/Zuid	17 13		**17 22**	**17 36**		17 46		**18 06**	**18 11**		**18 21**	**18 36**	18 48		**19 06**	**19 15**		**19 22**	**19 36**	19 48
	Bruxelles-Centr.	17 17		**17 26**	**17 40**		17 50		**18 10**	**18 15**		**18 25**	**18 40**	18 52		**19 10**	|		**19 26**	**19 40**	19 52
	Bruxelles-Nord/Noord	17 25		**17 31**	**17 45**		17 55		**18 15**	**18 20**		**18 29**	**18 45**	18 57		**19 15**	**19 23**		**19 31**	**19 45**	19 57
10	Bruxelles-Schuman	17 34		**17 39**	**17 53**	17 57	18 03	18 19	**18 23**	**18 28**		**18 37**	**18 53**	19 05	19 19	**19 23**	|		**19 39**	**19 53**	20 05
10	Bruxelles-Q.L./L.W.	17 38		**17 42**	**17 57**	18 01	18 06	18 22	**18 27**	**18 32**		**18 40**	**18 57**	19 08	19 22	**19 27**	**19 34**		**19 42**	**19 57**	20 08
12	Etterbeek	|	|	**17 45**	|	18 05	18 09	[3] 18 26	|	|	|	**18 43**	|	19 12	[3] 19 26	|	|	|	**19 45**	|	20 12
14	Watermael/Watermaal	|	|	|	|	|	18 11	|	|	|	|	|	19 14	|	|	|	|	|	|	20 14
15	Boitsfort/Bosvoorde	|	|	**17 48**	|	18 08	18 14	|	|	|	|	**18 46**	|	19 17	|	|	|	**19 48**	|	20 17
20	Groenendaal	|	|	**17 52**	|	|	18 18	|	|	|	|	**18 50**	|	19 21	|	|	|	|	|	20 21
21	Hoeilaart	|	|	|	|	|	18 20	|	|	|	|	|	19 23	|	|	|	|	|	|	20 23
25	La Hulpe	|	|	**17 56**	|	18 15	18 24	|	|	Le Grand Ducal	|	**18 54**	|	19 27	|	|	|	|	**19 55**	|	20 27
26	Genval	|	|	**17 59**	|	18 18	18 27	|	|	|	|	**18 57**	|	19 29	|	|	|	|	**19 58**	|	20 29
28	Rixensart	|	|	**18 02**	|	18 21	18 31	|	|	|	|	**19 00**	|	19 32	|	|	|	|	**20 01**	|	20 32
31	Profondsart	|	|	|	|	18 24	|	|	|	|	|	|	|	19 35	|	|	|	|	|	|	20 35
33	**Ottignies** ○	17 53	|	**18 07**	**18 11**	[10] 18 27	18 36	|	**18 41**	|	|	**19 05**	**19 11**	19 38	|	**19 41**	|	|	**20 05**	**20 11**	20 38
33	**Ottignies**	17 55	17 58	|	**18 13**	|	|	|	**18 43**	|	18 49	|	**19 13**	|	|	**19 43**	|	19 50	|	**20 13**	|
39	Mont-Saint-Guibert	|	18 03	|	|	|	|	|	|	|	18 54	|	|	|	|	|	|	19 55	|	|	|
41	Blanmont	|	18 06	|	|	|	|	|	|	|	18 57	|	|	|	|	|	|	19 58	|	|	|
43	Chastre	|	18 08	|	|	|	|	|	|	|	18 59	|	|	|	|	|	|	20 00	|	|	|
46	Ernage	|	18 11	|	|	|	|	|	|	|	19 02	|	|	|	|	|	|	20 03	|	|	|
48	**Gembloux** ○	18 05	18 15	|	**18 22**	|	|	|	**18 52**	|	19 06	|	**19 22**	|	|	**19 52**	|	20 07	|	**20 22**	|
48	**Gembloux**	18 07	18 28	|	**18 24**	|	|	|	**18 54**	|	19 28	|	**19 24**	|	|	**19 54**	|	20 28	|	**20 24**	|
51	Lonzée	|	18 31	|	|	|	|	|	|	|	19 31	|	|	|	|	|	|	20 31	|	|	|
54	Beuzet	|	18 34	|	|	|	|	|	|	|	19 34	|	|	|	|	|	|	20 34	|	|	|
56	Saint-Denis-Bovesse	|	18 37	|	|	|	|	|	|	|	19 37	|	|	|	|	|	|	20 37	|	|	|
59	Rhisnes	|	18 41	|	|	|	|	|	|	|	19 41	|	|	|	|	|	|	20 41	|	|	|
65	**Namur** ○	[2] 18 19	18 47	|	[7] **18 35**	|	|	|	[4] **19 05**	[2] **19 08**	19 47	|	[2] **19 35**	|	|	[4] **20 05**	[2] **20 10**	20 47	|	[2] **20 35**	|
154	*Dinant* ○	|	|	|	|	|	|	|	**19 40**	*19 40*	|	|	|	|	**20 40**	|	|	|	|	|	|
162	*Arlon* ○	*20 11*	|	|	**20 11**	|	|	|	**20 32**	**20 32**	|	|	**21 11**	|	|	|	**21 36**	|	|	**22 11**	|
162	*Luxembourg* ○	*20 33*	|	|	**20 33**	|	|	|	*20 53*	**20 53**	|	|	**21 33**	|	|	|	**22 00**	|	|	**22 43**	|
		|	|	|	L 6467	|	|	|	|	|	|	|	L 6468	|	|	|	|	|	|	L 6469	|

tab km																					
33	**Ottignies**	|	|	**18 09**	18 22	|	18 52	|	|	|	|	**19 06**	19 22	19 52	|	|	|	|	**20 06**	20 22	20 52
40	**Louvain-la-N.-Université** ○	|	|	**18 15**	18 28	|	18 58	|	|	|	|	**19 12**	19 28	19 58	|	|	|	|	**20 12**	20 28	20 58

[1] Voir tableaux 26, 36, 35.
[2] Voir tableau 162.
[3] Voir tableaux 26, 124.
[4] Voir tableaux 154, 125, 34.
[5] Voir tableau 140.
[6] Arrêt à Bruxelles-Congrès 16 21.
[7] Voir tableaux 154, 162.
[8] Voir tableau 125.
[9] Schaerbeek 16 51.
[10] Voir tableau 139.
[11] Schaerbeek 17 02.
[12] Voir tableaux 26, 124, 130.
[13] Pas de compartiment fourgon.
[14] Voir tableaux 26, 25.
[15] Schaerbeek 17 22.
[16] Arrêt à Bruxelles-Congrès 17 20.
[17] Schaerbeek 18 58.

[1] Zie verder tabellen 26, 36, 35.
[2] Zie verder tabel 162.
[3] Zie verder tabellen 26, 124.
[4] Zie verder tabellen 154, 125, 34.
[5] Zie verder tabel 140.
[6] Stopt te Brussel-Congres 16 21.
[7] Zie verder tabellen 154, 162.
[8] Zie verder tabel 125.
[9] Schaarbeek 16 51.
[10] Zie verder tabel 139.
[11] Schaarbeek 17 02.
[12] Zie verder tabellen 26, 124, 130.
[13] Zonder bagageruim.
[14] Zie verder tabellen 26, 25.
[15] Schaarbeek 17 22.
[16] Stopt te Brussel-Congres 17 20.
[17] Schaarbeek 18 58.

161

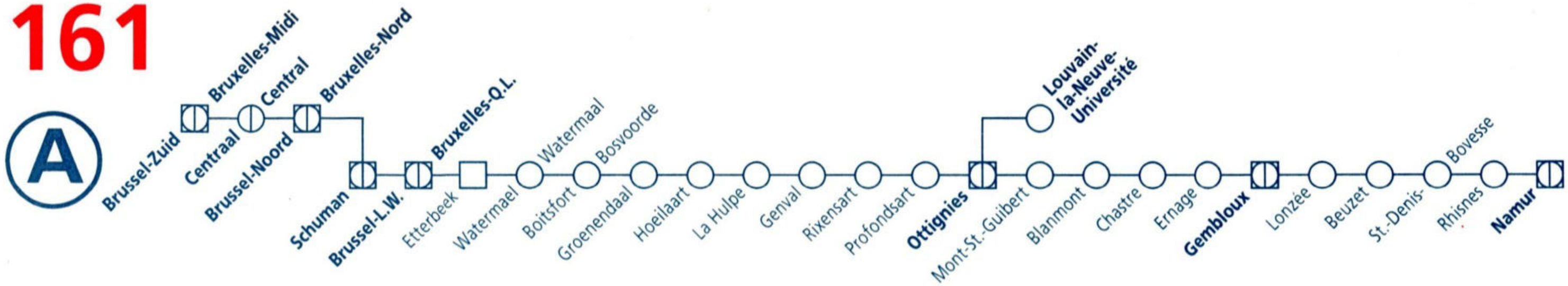

161

tab km			IC M 2420	L 6270	IR I 3919	IC J 2120	L 6570	IC M 2421	L 6271	IR I 3920	IC J 2121	L 6571	IC M 2422	L 6272	IR I 3921	INT 499	IC J 2122	L 6572
																B		
0	Bruxelles-Brussel	**Midi/Zuid**	**20 06**		**20 22**	**20 36**	20 48	**21 06**		**21 22**	**21 36**	21 48	**22 06**		**22 22**	**22 31**	**22 37**	22 48
		Centr.	**20 10**		**20 26**	**20 40**	20 52	**21 10**		**21 26**	**21 40**	21 52	**22 10**		**22 26**		**22 41**	22 52
10		**Nord/Noord**	**20 15**		**20 31**	**20 45**	20 57	**21 15**		**21 31**	**21 45**	21 57	**22 15**		**22 31**	**22 40**	**22 45**	22 57
10		**Schuman**	**20 23**		**20 39**	**20 53**	21 05	**21 23**		**21 39**	**21 53**	22 05	**22 23**		**22 39**		**22 53**	23 05
12		**Q.L./L.W.**	**20 27**		**20 42**	**20 57**	21 08	**21 27**		**21 42**	**21 57**	22 08	**22 27**		**22 42**	**22 53**	**22 57**	23 08
14	Etterbeek				**20 46**		21 12			**21 46**		22 12			**22 45**			23 12
15	Watermael/Watermaal						21 14					22 14						23 14
20	Boitsfort/Bosvoorde				**20 49**		21 17			**21 49**		22 17			**22 48**			23 17
21	Groenendaal						21 21					22 21						23 21
25	Hoeilaart						21 23					22 23						23 23
26	La Hulpe				**20 56**		21 27			**21 56**		22 27			**22 55**			23 27
28	Genval				**20 59**		21 29			**21 59**		22 29			**22 58**			23 29
31	Rixensart				**21 02**		21 32			**22 02**		22 32			**23 01**			23 32
33	Profondsart						21 35					22 35						23 35
33	**Ottignies**	○	**20 41**		**21 06**	**21 11**	21 38	**21 41**		**22 06**	**22 11**	22 38	**22 41**		**23 05**		**23 11**	23 38
33	**Ottignies**		**20 43**	20 49		**21 13**		**21 43**	21 49		**22 13**		**22 43**	22 49			**23 13**	
39	Mont-Saint-Guibert			20 54					21 54					22 54				
41	Blanmont			20 57					21 57					22 57				
43	Chastre			20 59					21 59					22 59				
46	Ernage			21 02					22 02					23 02				
48	**Gembloux**	○	**20 52**	21 06		**21 22**		**21 52**	22 06		**22 22**		**22 52**	23 06			**23 22**	
48	**Gembloux**		**20 54**	21 28		**21 24**		**21 54**	22 28		**22 24**		**22 54**	23 28			**23 24**	
51	Lonzée			21 31					22 31					23 31				
54	Beuzet			21 34					22 34					23 34				
56	Saint-Denis-Bovesse			21 37					22 37					23 37				
59	Rhisnes			21 41					22 41					23 41				
65	**Namur**	○	1 **21 05**	21 47		2 **21 35**		1 **22 05**	22 47		2 **22 35**		1 **23 05**	23 47		2 **23 27**	2 **23 35**	
154	*Dinant*	○	**21 40**					**22 40**					**23 40**					
162	*Arlon*	○				**23 11**					**0 11**		*0 49*			**0 49**		
162	*Luxembourg*	○				**23 43**							*1 10*			**1 10**		
						L 6470					L 6471						L 6472	
tab km																		
33	**Ottignies**				**21 08**	21 22	21 52			**22 08**	22 22	22 52			**23 09**		23 22	23 52
40	**Louvain-la-N.-Université**	○			**21 14**	21 28	21 58			**22 14**	22 28	22 58			**23 15**		23 28	23 58

[1] Voir tableaux 154, 125, 34.
[2] Voir tableau 162.
[3] Places assises uniquement en deuxième classe - ne circule pas le 31 déc. 1999.

[1] Zie verder tabellen 154, 125, 34.
[2] Zie verder tabel 162.
[3] Zitplaatsen enkel in tweede klas - rijdt niet op 31 dec. 1999.

BRUXELLES

Océade

B-Dagtrip 138

161

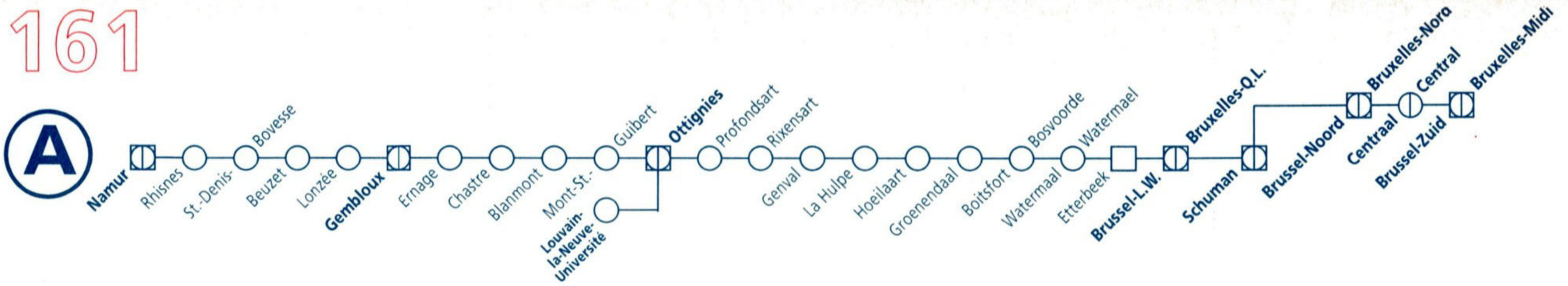

tab km				L 6476			IR I 3927			L 6577		L 6477			IR I 3928					
0	**Louvain-la-N.-Université**			5 32			**5 45**			6 02		6 32			**6 45**					
7	**Ottignies** ○			2 5 38			**5 52**			6 08		2 6 38			**6 52**					
tab km		P 7654	L 6576	L 6275	L 6276	**IC** J 2126		INT 498	**IC** M 2426		P 5527	L 6277	P 7403	**IC** J 2127		P 7757	P 7655	P 7600	**IC** M 2427	L 2157	P 7722
								4					▲			▲					6
162	*Luxembourg*							**4 08**	*4 08*			*4 08*									
162	*Arlon*							**4 29**	*4 29*			*4 29*		**4 49**			*4 49*				
154	*Dinant*							*5 20*	**5 20**			*5 20*							**6 20**		
0	**Namur**	4 20			5 13	**5 25**		**5 52**	**5 55**			6 09	6 21	**6 25**			6 36	6 47	**6 55**		
6	Rhisnes	4 26			5 19							6 15					6 42				
9	Saint-Denis-Bovesse	4 30			5 23							6 19					6 46				
11	Beuzet	4 33			5 26							6 22					6 49				
14	Lonzée	4 36			5 29							6 25					6 52				
17	**Gembloux** ○	4 39			5 32	**5 36**			**6 06**			6 28	6 32	**6 36**			6 55	6 59	**7 06**		
17	**Gembloux**	4 40		5 24	6 23	**5 38**			**6 08**			6 48	6 34	**6 38**			7 22	7 01	**7 08**		
19	Ernage	4 44		5 28	6 27							6 52					7 26				
22	Chastre	4 47		5 31	6 30							6 55					7 29				
24	Blanmont	4 49		5 33	6 32							6 57					7 31				
26	Mont-Saint-Guibert	4 52		5 36	6 35							7 00					7 35				
32	**Ottignies** ○	4 57		5 41	6 40	**5 47**			**6 17**			2 7 05	6 43	**6 47**			7 40	7 10	**7 17**		
32	**Ottignies**	4 58	5 22			**5 49**	**5 53**		**6 19**	6 22	6 30		6 45	**6 49**	**6 53**	7 00		7 12	**7 19**		
34	Profondsart	5 01	5 25								6 33										
37	Rixensart	5 04	5 28				**5 58**			6 27	6 36				**6 58**	7 05					
39	Genval	5 06	5 31				**6 01**			6 30	6 39				**7 01**	7 08					
40	La Hulpe	5 09	5 34				**6 04**			6 33	6 42				**7 04**	7 11					
44	Hoeilaart	5 12	5 37							6 36											
45	Groenendaal	5 15	5 39				**6 08**			6 38					**7 08**						
50	Boitsfort/Bosvoorde	5 19	5 43				**6 12**			6 43	6 50				**7 12**	7 18					
51	Watermael/Watermaal	5 21	5 46							6 46											
53	Etterbeek	5 23	5 49				**6 15**			6 49	6 54				**7 15**			7 26		7 35	7 39
55	**Bruxelles-Brussel** **Q.L./L.W.** ○	5 26	5 52			**6 03**	**6 18**	**6 26**	**6 33**	6 52	6 57		7 00	**7 03**	**7 18**	7 23		7 29	**7 33**	7 38	7 43
55	**Schuman** ○	5 29	5 55			**6 07**	**6 21**		**6 37**	6 55	7 00		7 04	**7 07**	**7 21**	7 27		7 32	**7 37** 5	7 41	7 48
	Nord/Noord ○	5 37	6 03			**6 15**	**6 29**	**6 37**	**6 45**	7 03			7 12	**7 15**	**7 29**	7 36		7 41	**7 45**		
65	**Centr.** ○	5 42	6 09			**6 20**	**6 34**		**6 50**	7 09			7 17	**7 20**	**7 34**	7 41		7 47	**7 50**		
	Midi/Zuid ○	5 46 1	6 13			**6 24** 3	**6 38**	**6 45**	**6 54** 1	7 13			7 21	**7 24** 3	**7 38**	7 45		7 51	**7 54**		

tab km																						
			L 6578		L 6478					IR I 3929			L 6479				L 6579					
0	**Louvain-la-N.-Université**		7 02		7 32					**7 45**			8 32				8 02					
7	**Ottignies** ○		7 08		[2] 7 38					**7 52**			[2] 8 38				8 08					
tab km		P 7349		P 5528	L 6278	P 7405	IC J 2128	IC J 2128	P 7725		P 7758	P 7602	P 7656	IC M 2428	L 2158	P 7200		P 5529	L 6279	IC J 2129	INT 298	
				[7]		▲	[8] ☼	[10]	[11]		[12] ▲	[13]				[15]				[17]	[18]	
162	*Luxembourg*						**5 27**	**5 27**				*5 27*	*5 27*							**6 27**	**6 36**	
162	*Arlon*						**5 49**	**5 49**				*5 49*	*5 49*							**6 49**	**7 00**	
154	*Dinant*				*6 20*		*6 48*	*6 48*				*6 48*	*6 48*	**7 20**					*7 37*	*7 37*	*7 37*	
0	**Namur**				7 08	7 19	**7 25**	**7 25**				7 41	7 44	**7 55**					8 13	**8 25**	**8 30**	
6	Rhisnes				7 14								7 50						8 19			
9	Saint-Denis-Bovesse				7 18								7 54						8 23			
11	Beuzet				7 21								7 57						8 26			
14	Lonzée				7 24								8 00						8 29			
17	**Gembloux** ○				7 27	7 31	**7 36**	**7 36**				7 53	8 03	**8 06**					8 32	**8 36**		
17	**Gembloux**				7 56	7 33	**7 38**	**7 38**				7 54	8 24	**8 08**					8 53	**8 38**		
19	Ernage				8 00								8 28						8 57			
22	Chastre				8 03								8 31						9 00			
24	Blanmont				8 05								8 33						9 02			
26	Mont-Saint-Guibert				8 08								8 36						9 05			
32	**Ottignies** ○				[2] 8 13	7 43	**7 47**	**7 47**				8 04	8 41	**8 17**					[2] 9 10	**8 47**		
32	**Ottignies**		7 22	7 30		7 45	**7 49**	**7 49**		**7 53**	7 59	8 06		**8 19**			8 24	8 30		**8 49**		
34	Profondsart			7 33														8 33				
37	Rixensart		7 27	7 36						**7 58**	8 04						8 29	8 36				
39	Genval		7 30	7 39						**8 01**	8 08						8 32	8 39				
40	La Hulpe		7 33	7 42						**8 04**	8 13						8 35	8 42				
44	Hoeilaart		7 36														8 38					
45	Groenendaal		7 38							**8 08**							8 40					
50	Boitsfort/Bosvoorde		7 43	7 50						**8 12**	8 20						8 44	8 50				
51	Watermael/Watermaal		7 46														8 47					
53	Etterbeek	7 42	7 49	7 54					8 11	**8 15**					8 35	8 40	8 49	8 54				
55	**Bruxelles-Brussel** **Q.L./L.W.** ○	7 46	7 52	7 57		8 00	**8 03**	**8 03**	8 15	**8 18**	8 26	8 21		**8 33**	8 38	8 44	8 52	8 57		**9 03**	**9 07**	
55	**Schuman** ○	7 49	7 55	8 00		8 04	**8 07**	**8 07**	8 18	**8 22**	8 30	8 26		**8 37**	[5] 8 41	[16] 8 49	8 55	9 00		**9 07**		
	Nord/Noord ○		8 03			8 12	**8 15**	**8 15**		**8 30**		8 35		**8 45**			9 03			**9 15**	**9 20**	
65	**Centr.** ○		8 09			8 17	**8 20**	**8 20**		**8 34**		8 43		**8 50**			9 09			**9 20**		
	Midi/Zuid ○	[1]	8 13			8 21	[9] **8 24**	**8 24**		[3] **8 38**		8 47		[14] **8 54**			9 13			**9 24**	**9 29**	

[1] Voir tableau 124.
[2] Voir tableau 139.
[3] Voir tableaux 96, 108.
[4] Places assises uniquement en deuxième classe.
[5] Voir tableau 50.
[6] Schaerbeek 7 59.
[7] Schaerbeek 8 09.
[8] Destination La Panne 10 12, ainsi que Ostende 9 48 comme train T 6828 (Gand-Saint-Pierre D. 9 11).
[9] Voir tableaux 50, 50a, 73.
[10] Ne circule pas pendant la période de circulation des trains touristiques.
[11] Schaerbeek 8 27.
[12] Schaerbeek 8 40.
[13] Arrêt à Bruxelles-Congrès 8 40.
[14] Voir tableau 50a.
[15] Schaerbeek 8 59.
[16] Voir tableau 25.
[17] Schaerbeek 9 50.
[18] Pas de compartiment fourgon.

[1] Zie verder tabel 124.
[2] Zie verder tabel 139.
[3] Zie verder tabellen 96, 108.
[4] Zitplaatsen enkel in tweede klas.
[5] Zie verder tabel 50.
[6] Schaarbeek 7 59.
[7] Schaarbeek 8 09.
[8] Bestemming De Panne 10 12, evenals Oostende 9 48 als trein T 6828 (Gent-Sint-Pieters V. 9 11).
[9] Zie verder tabellen 50, 50a, 73.
[10] Rijdt niet tijdens de rijperiode van de toeristentreinen.
[11] Schaarbeek 8 27.
[12] Schaarbeek 8 40.
[13] Stopt te Brussel-Congres 8 40.
[14] Zie verder tabel 50a.
[15] Schaarbeek 8 59.
[16] Zie verder tabel 25.
[17] Schaarbeek 9 50.
[18] Zonder bagageruim.

161

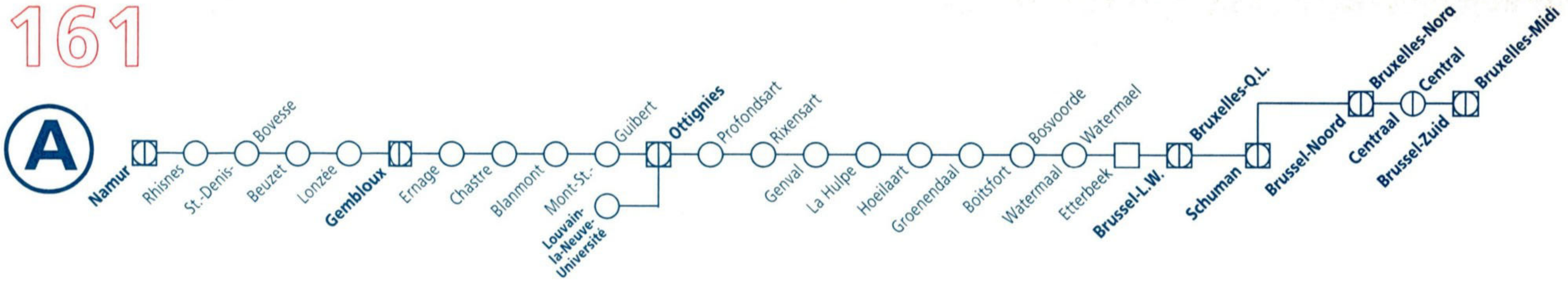

191

tab km			IR I 3930				L 6580	L 6480		IR I 3931			L 6581	L 6481				IR I 3932				L 6582
0	**Louvain-la-N.-Université**	○	**8 47**				9 02	9 32		**9 46**			10 02	10 32				**10 46**				11 02
7	**Ottignies**	○	**8 53**				9 08	5 9 38		**9 52**			10 08	5 10 38				**10 52**				11 08
tab km				EC 102	IC M 2429	L 2159		L 6280	IC J 2130		IC M 2430	L 2160		L 6281	L 6281 ②	L 6281	IC J 2131		EC 296	IC M 2431	L 2161	
				2										6 7	7	8			2			
162	*Luxembourg*			**7 10**	*7 10*			*7 10*	**7 27**								**8 27**		**9 10**	*9 10*		
162	*Arlon*			**7 31**	*7 31*			*7 31*	**7 49**								**8 49**		**9 32**	*9 32*		
154	*Dinant*			*8 20*	**8 20**						**9 20**								*10 20*	**10 20**		
0	**Namur**			**8 52**	**8 55**			9 13	**9 25**		**9 55**			10 13	10 13	10 13	**10 25**		**10 52**	**10 55**		
6	Rhisnes							9 19						10 19	10 19	10 19						
9	Saint-Denis-Bovesse							9 23						10 23	10 23	10 23						
11	Beuzet							9 26						10 26	10 26	10 26						
14	Lonzée							9 29						10 29	10 29	10 29						
17	**Gembloux**	○			**9 06**			9 32	**9 36**		**10 06**			10 32	10 32	10 32	**10 36**			**11 06**		
17	**Gembloux**				**9 08**			9 54	**9 38**		**10 08**			10 54	10 48	10 54	**10 38**			**11 08**		
19	Ernage							9 58						10 58	10 52	10 58						
22	Chastre							10 01						11 01	10 55	11 01						
24	Blanmont							10 03						11 03	10 57	11 03						
26	Mont-Saint-Guibert							10 06						11 06	11 00	11 06						
32	**Ottignies**	○			**9 17**			5 10 11	**9 47**		**10 17**			5 11 11	5 11 05	5 11 11	**10 47**			**11 17**		
32	**Ottignies**			**8 54**	**9 19**		9 22		**9 49**	**9 54**	**10 19**		10 22				**10 49**	**10 54**		**11 19**		11 22
34	Profondsart						9 25						10 25									11 25
37	Rixensart			**8 58**			9 28			**9 58**			10 28					**10 58**				11 28
39	Genval			**9 01**			9 31			**10 01**			10 31					**11 01**				11 31
40	La Hulpe			**9 04**			9 34			**10 04**			10 34					**11 04**				11 34
44	Hoeilaart						9 37						10 37									11 37
45	Groenendaal			**9 08**			9 39						10 39									11 39
50	Boitsfort/Bosvoorde			**9 12**			9 43			**10 11**			10 43					**11 11**				11 43
51	Watermael/Watermaal						9 46						10 46									11 46
53	Etterbeek			**9 16**		9 35	9 49			**10 15**		10 35	10 49					**11 15**			11 35	11 49
55	**Bruxelles-Brussel** Q.L./L.W.	○	**9 19**	**9 30**	**9 33**	9 38	9 52		**10 03**	**10 18**	**10 33**	10 38	10 52				**11 03**	**11 18**	**11 28**	**11 33**	11 38	11 52
55	**Bruxelles-Brussel** Schuman	○	**9 22**	**9 34**	**9 37** 4	9 41	9 55		**10 07**	**10 21**	**10 37** 4	10 41	10 55				**11 07**	**11 21**		**11 37** 4	11 41	11 55
	Bruxelles-Brussel Nord/Noord	○	**9 30**	**9 42**	**9 45**		10 03		**10 15**	**10 29**	**10 45**		11 03				**11 15**	**11 29**	**11 39**	**11 45**		12 03
65	**Bruxelles-Brussel** Centr.	○	**9 34**	**9 47**	**9 50**		10 09		**10 20**	**10 34**	**10 50**		11 09				**11 20**	**11 34**		**11 50**		12 09
	Bruxelles-Brussel Midi/Zuid	○	1 **9 38**	**9 51**	3 **9 54**		10 13		**10 24**	1 **10 38**	**10 54**		11 13				**11 24**	1 **11 38**	**11 48**	**11 54**		12 13

Le Grand Ducal

Jean Monnet

tab km			L 6482		IR I 3933			L 6583	L 6483		IR I 3934				L 6584	L 6484		IR I 3935			L 6585	L 6485
0	**Louvain-la-N.-Université**	○	11 32		**11 46**			12 02	12 32		**12 46**				13 02	13 32		**13 46**			14 02	14 32
7	**Ottignies**	○	5 11 38		**11 52**			12 08	5 12 38		**12 52**				13 08	5 13 38		**13 52**			14 08	5 14 38
tab km			L 6282	IC J 2132		IC M 2432	L 2162		L 6283	IC J 2133		P 7657 ③ ●	IC M 2433	L 2163		L 6284	IC J 2134		IC M 2434	L 2164		L 6285
162	*Luxembourg*		*9 10*	**9 27**						**10 27**		*10 27*					**11 27**					
162	*Arlon*		*9 32*	**9 49**						**10 49**		*10 49*					**11 49**					
154	*Dinant*					**11 20**							**12 20**						**13 20**			
0	**Namur**		11 13	**11 25**		**11 55**			12 13	**12 25**		12 38	**12 55**			13 13	**13 25**		**13 55**			14 13
6	Rhisnes		11 19						12 19			12 44				13 19						14 19
9	Saint-Denis-Bovesse		11 23						12 23			12 48				13 23						14 23
11	Beuzet		11 26						12 26			12 51				13 26						14 26
14	Lonzée		11 29						12 29			12 54				13 29						14 29
17	**Gembloux**	○	11 32	**11 36**		**12 06**			12 32	**12 36**		12 57	**13 06**			13 32	**13 36**		**14 06**			14 32
17	**Gembloux**		11 54	**11 38**		**12 08**			12 54	**12 38**			**13 08**			13 54	**13 38**		**14 08**			14 53
19	Ernage		11 58						12 58							13 58						14 57
22	Chastre		12 01						13 01							14 01						15 00
24	Blanmont		12 03						13 03							14 03						15 02
26	Mont-Saint-Guibert		12 06						13 06							14 06						15 05
32	**Ottignies**	○	5 12 11	**11 47**		**12 17**			5 13 11	**12 47**			**13 17**			5 14 11	**13 47**		**14 17**			5 15 10
32	**Ottignies**			**11 49**	**11 54**	**12 19**		12 22		**12 49**	**12 54**		**13 19**		13 22		**13 49**	**13 54**	**14 19**		14 22	
34	Profondsart							12 25							13 25						14 25	
37	Rixensart				**11 58**			12 28			**12 58**				13 28			**13 58**			14 28	
39	Genval				**12 01**			12 31			**13 01**				13 31			**14 01**			14 31	
40	La Hulpe				**12 04**			12 34			**13 04**				13 34			**14 04**			14 34	
44	Hoeilaart							12 37							13 37						14 37	
45	Groenendaal							12 39							13 39						14 39	
50	Boitsfort/Bosvoorde				**12 11**			12 43			**13 11**				13 43			**14 11**			14 43	
51	Watermael/Watermaal							12 46							13 46						14 46	
53	Etterbeek				**12 15**		12 35	12 49			**13 15**			13 35	13 49			**14 15**		14 35	14 49	
55	**Bruxelles-Brussel** Q.L./L.W.	○		**12 03**	**12 18**	**12 33**	12 38	12 52		**13 03**	**13 18**		**13 33**	13 38	13 52		**14 03**	**14 18**	**14 33**	14 38	14 52	
55	**Schuman**	○		**12 07**	**12 21**	**12 37**	4 12 41	12 55		**13 07**	**13 21**		**13 37**	4 13 41	13 55		**14 07**	**14 21**	**14 37**	4 14 41	14 55	
	Nord/Noord	○		**12 15**	**12 29**	**12 45**		13 03		**13 15**	**13 29**		**13 45**		14 03		**14 15**	**14 29**	**14 45**		15 03	
65	**Centr.**	○		**12 20**	**12 34**	**12 50**		13 09		**13 20**	**13 34**		**13 50**		14 09		**14 20**	**14 34**	**14 50**		15 09	
	Midi/Zuid	○		**12 24**	1 **12 38**	**12 54**		13 13		**13 24**	1 **13 38**		**13 54**		14 13		**14 24**	1 **14 38**	**14 54**		9 15 13	

1 Voir tableaux 96, 108.
2 Pas de compartiment fourgon.
3 Voir tableau 50a.
4 Voir tableau 50.
5 Voir tableau 139.
6 Ne circule pas les mardis.
7 Circule du 30 mai au 25 sept 1999.
8 Circule du 26 sept 1999 au 27 mai 2000.
9 Voir tableau 124.

1 Zie verder tabellen 96, 108.
2 Zonder bagageruim.
3 Zie verder tabel 50a.
4 Zie verder tabel 50.
5 Zie verder tabel 139.
6 Rijdt niet op dinsdag.
7 Rijdt van 30 mei tot 25 sept 1999.
8 Rijdt van 26 sept 1999 tot 27 mei 2000.
9 Zie verder tabel 124.

161

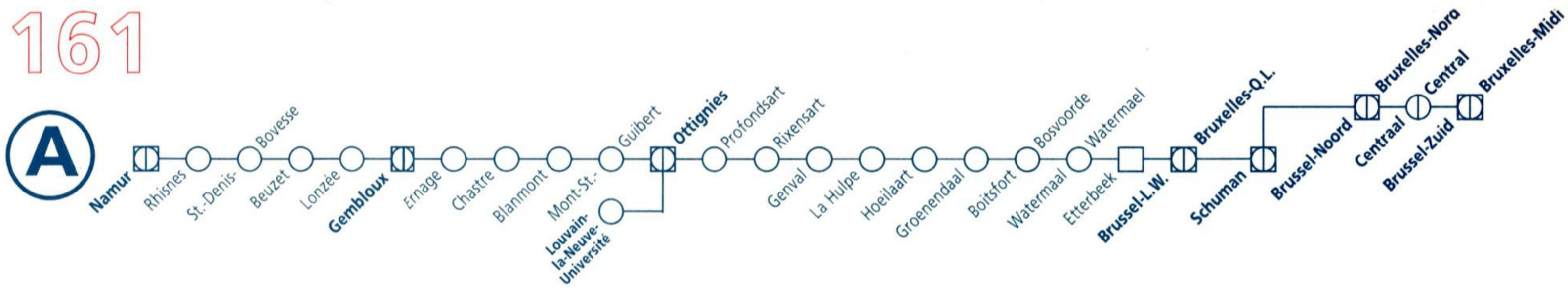

191

tab km			IR I 3936					L 6586		L 6486		IR I 3937					L 6587		P 8650	L 6487	
0	**Louvain-la-N.-Université**		14 46					15 02		15 32		15 46					16 02		16 20	16 32	
7	**Ottignies**	○	14 52					15 08		6 15 38		15 52					16 08		16 26	6 16 38	
tab km		IC J 2135		EC 104	P 8001	IC M 2435	L 2165		P 8012	L 6286	IC J 2136		P 8004	P 8021	IC M 2436	L 2166		P 8022	P 5537	P 8653	IC J 2137
				2	▲				▲				7 ▲					▲		▲	
162	*Luxembourg*	12 27		13 15		*13 15*				*13 15*	13 27										14 27
162	*Arlon*	12 49		13 35		*13 35*				*13 35*	13 49										14 49
154	*Dinant*			*14 20*		14 20									15 20					*15 20*	
0	**Namur**	14 25		14 52		14 55				15 13	15 25				15 55					16 04	16 25
6	Rhisnes									15 19										16 10	
9	Saint-Denis-Bovesse									15 23										16 14	
11	Beuzet									15 26										16 17	
14	Lonzée									15 29										16 20	
17	**Gembloux**	○ 14 36				15 06				15 32	15 36				16 06					16 23	16 36
17	**Gembloux**	14 38				15 08				15 54	15 38				16 08					16 25	16 38
19	Ernage									15 58										16 29	
22	Chastre									16 01										16 32	
24	Blanmont									16 03										16 34	
26	Mont-Saint-Guibert									16 06										16 37	
32	**Ottignies**	○ 14 47				15 17				6 16 11	15 47				16 17					16 42	16 47
32	**Ottignies**	14 49	14 54			15 19		15 22			15 49	15 54			16 19		16 22		16 31		16 49
34	Profondsart							15 25											16 34		
37	Rixensart		14 58					15 28				15 58					16 27		16 37		
39	Genval		15 01					15 31				16 01					16 30		16 40		
40	La Hulpe		15 04					15 34				16 04					16 33		16 43		
44	Hoeilaart							15 37									16 36				
45	Groenendaal							15 39									16 38				
50	Boitsfort/Bosvoorde		15 11					15 43				16 11					16 42		16 51		
51	Watermael/Watermaal							15 46									16 45				
53	Etterbeek		15 15		15 25		15 35	15 49	15 54			16 15		16 20		16 35	16 48		16 56		
55	**Bruxelles-Brussel** Q.L./L.W.	○ 15 03	15 18	15 26	15 29	15 33	15 38	15 52	15 58		16 03	16 18	16 24	16 25	16 33	16 38	16 51	16 55	16 59		17 03
55	**Bruxelles-Brussel** Schuman	○ 15 07	15 21		15 33	15 37	4 15 41	15 55	16 01		16 07	16 21	16 26	4 16 29	16 37	4 16 41	16 54	9 16 57	17 03		17 07
	Bruxelles-Brussel Nord/Noord	○ 15 15	15 29	15 36	15 42	15 45		16 03	16 09		16 15	16 29	16 36		16 45		17 03				17 15
65	**Bruxelles-Brussel** Centr.	○ 15 20	15 34	15 41	15 53	15 50		16 08	16 14		16 20	16 34	16 44		16 50		17 08				17 20
	Bruxelles-Brussel Midi/Zuid	○ 15 24	1 15 38	15 45	3 15 57	15 54		5 16 12	4 16 18		16 24	1 16 38	8 16 48		16 54		5 17 12				17 24

tab km			IR I 3938					L 6588	L 6488		IR I 3939			L 6589	L 6489		IR I 3940			L 6590	L 6490
0	**Louvain-la-N.-Université**	○	**16 46**					17 02	17 32		**17 46**			18 02	18 32		**18 46**			19 02	19 32
7	**Ottignies**	○	**16 52**					17 08	[6] 17 38		**17 52**			18 08	[6] 18 38		**18 52**			19 08	[6] 19 38
tab km				P 8008 ▲	L 6287	IC M 2437	L 2167		L 6288	IC J 2138		IC M 2438	L 2168		L 6289	IC J 2139		EC 90 [2]	IC M 2439	L 2169		L 6290
162	*Luxembourg*				*14 27*					**15 27**						**16 27**		**17 08**	*17 08*			
162	*Arlon*				*14 49*					**15 49**						**16 49**		**17 29**	*17 29*			
154	*Dinant*					**16 20**						**17 20**							**18 20**			
0	**Namur**				16 33	**16 55**			17 13	**17 25**		**17 55**			18 13	**18 25**		**18 50**	**18 55**			19 13
6	Rhisnes				16 39				17 19						18 19							19 19
9	Saint-Denis-Bovesse				16 43				17 23						18 23							19 23
11	Beuzet				16 46				17 26						18 26							19 26
14	Lonzée				16 49				17 29						18 29							19 29
17	**Gembloux**	○			16 52	**17 06**			17 32	**17 36**		**18 06**			18 32	**18 36**			**19 06**			19 32
17	**Gembloux**				16 54	**17 08**			17 54	**17 38**		**18 08**			18 54	**18 38**			**19 08**			19 54
19	Ernage				16 58				17 58						18 58							19 58
22	Chastre				17 01				18 01						19 01							20 01
24	Blanmont				17 03				18 03						19 03							20 03
26	Mont-Saint-Guibert				17 06				18 06						19 06							20 06
32	**Ottignies**	○			[6] 17 11	**17 17**			[6] 18 11	**17 47**		**18 17**			[6] 19 11	**18 47**			**19 17**			[6] 20 11
32	**Ottignies**		**16 54**			**17 19**		17 22		**17 49**	**17 54**	**18 19**		18 22		**18 49**	**18 54**		**19 19**		19 22	
34	Profondsart							17 25						18 25							19 25	
37	Rixensart		**16 58**					17 28			**17 58**			18 28			**18 58**				19 28	
39	Genval		**17 01**					17 31			**18 01**			18 31			**19 01**				19 31	
40	La Hulpe		**17 04**					17 34			**18 04**			18 34			**19 04**				19 34	
44	Hoeilaart							17 37						18 37							19 37	
45	Groenendaal							17 39						18 39							19 39	
50	Boitsfort/Bosvoorde		**17 11**					17 43			**18 11**			18 43			**19 11**				19 43	
51	Watermael/Watermaal							17 46						18 46							19 46	
53	Etterbeek		**17 15**	17 25			17 35	17 49			**18 15**		18 35	18 49			**19 15**			19 35	19 49	
55	**Bruxelles-Brussel** Q.L./L.W.	○	**17 18**	17 29		**17 33**	17 38	17 52		**18 03**	**18 18**	**18 33**	18 38	18 52		**19 03**	**19 18**	**19 26**	**19 33**	19 38	19 52	
55	**Schuman**	○	**17 21**	17 33		**17 37**	[4] 17 41	17 55		**18 07**	**18 21**	**18 37**	[4] 18 41	18 55		**19 07**	**19 21**		**19 37**	[4] 19 41	19 55	
	Nord/Noord	○	**17 29**	17 42		**17 45**		18 03		**18 15**	**18 29**	**18 45**		19 03		**19 15**	**19 29**	**19 37**	**19 45**		20 03	
65	**Centr.**	○	**17 34**	17 53		**17 50**		18 09		**18 20**	**18 35**	**18 50**		19 09		**19 20**	**19 34**		**19 50**		20 09	
	Midi/Zuid	○	[1] **17 38**	[10] 17 57		**17 54**		[5] 18 13		**18 24**	[1] **18 39**	**18 54**		[5] 19 13		**19 24**	[1] **19 38**	**19 45**	**19 54**		20 13	

[1] Voir tableaux 96, 108.
[2] Pas de compartiment fourgon.
[3] Voir tableaux 50a, 75, 69.
[4] Voir tableau 50.
[5] Voir tableau 124.
[6] Voir tableau 139.
[7] Arrêt à Bruxelles-Congrès 16 41.
[8] Voir tableau 50a.
[9] Voir tableaux 50, 90.
[10] Voir tableaux 50a, 75.

[1] Zie verder tabellen 96, 108.
[2] Zonder bagageruim.
[3] Zie verder tabellen 50a, 75, 69.
[4] Zie verder tabel 50.
[5] Zie verder tabel 124.
[6] Zie verder tabel 139.
[7] Stopt te Brussel-Congres 16 41.
[8] Zie verder tabel 50a.
[9] Zie verder tabellen 50, 90.
[10] Zie verder tabellen 50a, 75.

161

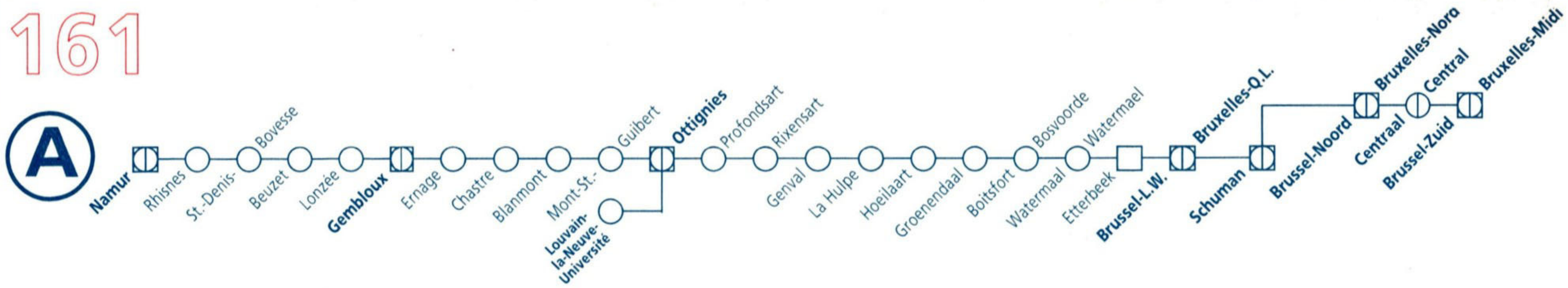

tab km			IR I 3941		L 6591	L 6491		IR I 3942		L 6592	L 6492		IR I 3943			L 6593	L 6493	L 6594		IR I 3944	L 6494
0	**Louvain-la-N.-Université**		**19 46**		20 02	20 32		**20 46**		21 02	21 32		**21 46**			22 02	22 32	23 02		**22 46**	23 32
7	**Ottignies**	○	**19 52**		20 08	ⓨ 20 38		**20 52**		21 08	ⓨ 21 38		**21 52**			22 08	22 38	23 08		**22 52**	23 38
tab km			**IC** J 2140		**IC** M 2440	L 6291	**IC** J 2141		**IC** M 2441		L 6292	**IC** J 2142		EC 96	**IC** M 2442			L 6293	**IC** J 2143		
162	*Luxembourg*		**17 27**				**18 27**					**19 27**		**20 08**	*20 08*				**20 27**		
162	*Arlon*		**17 49**				**18 49**					**19 49**		**20 29**	*20 29*				**20 49**		
154	*Dinant*				**19 20**				**20 20**						**21 20**						
0	**Namur**		**19 25**		**19 55**	20 13	**20 25**		**20 55**		21 13	**21 25**		**21 50**	**21 55**			22 13	**22 25**		
6	Rhisnes					20 19					21 19							22 19			
9	Saint-Denis-Bovesse					20 23					21 23							22 23			
11	Beuzet					20 26					21 26							22 26			
14	Lonzée					20 29					21 29							22 29			
17	**Gembloux**	○	**19 36**		**20 06**	20 32	**20 36**		**21 06**		21 32	**21 36**			**22 06**			22 32	**22 36**		
17	**Gembloux**		**19 38**		**20 08**	20 54	**20 38**		**21 08**		21 54	**21 38**			**22 08**			22 54	**22 38**		
19	Ernage					20 58					21 58							22 58			
22	Chastre					21 01					22 01			Iris				23 01			
24	Blanmont					21 03					22 03							23 03			
26	Mont-Saint-Guibert					21 06					22 06							23 06			
32	**Ottignies**	○	**19 47**		**20 17**	ⓨ 21 11	**20 47**		**21 17**		ⓨ 22 11	**21 47**			**22 17**			ⓨ 23 11	**22 47**		
32	**Ottignies**		**19 49**	**19 54**	**20 19**	20 22	**20 49**	**20 54**	**21 19**	21 22		**21 49**	**21 54**		**22 19**	22 22			**22 49**	**22 54**	
34	Profondsart					20 25				21 25						22 25					
37	Rixensart			**19 58**		20 28		**20 58**		21 28			**21 58**			22 28				**22 58**	
39	Genval			**20 01**		20 31		**21 01**		21 31			**22 01**			22 31				**23 01**	
40	La Hulpe			**20 04**		20 34		**21 04**		21 34			**22 04**			22 34				**23 04**	
44	Hoeilaart					20 37				21 37						22 37					
45	Groenendaal					20 39				21 39						22 39					
50	Boitsfort/Bosvoorde			**20 11**		20 43		**21 11**		21 43			**22 11**			22 43				**23 11**	
51	Watermael/Watermaal					20 46				21 46						22 46					
53	Etterbeek			**20 15**		20 49		**21 15**		21 49			**22 15**			22 49				**23 15**	
55	**Bruxelles-Brussel** Q.L./L.W.	○	**20 03**	**20 18**	**20 33**	20 52	**21 03**	**21 18**	**21 33**	21 52		**22 03**	**22 18**	**22 26**	**22 33**	22 52			**23 03**	**23 18**	
55	**Bruxelles-Brussel** Schuman	○	**20 07**	**20 21**	**20 37**	20 55	**21 07**	**21 21**	**21 37**	21 55		**22 07**	**22 21**		**22 37**	22 55			**23 07**	**23 21**	
	Bruxelles-Brussel Nord/Noord	○	**20 15**	**20 29**	**20 45**	21 03	**21 15**	**21 29**	**21 45**	22 03		**22 15**	**22 29**	**22 37**	**22 45**	23 03			**23 15**	**23 29**	
65	**Bruxelles-Brussel** Centr.	○	**20 20**	**20 34**	**20 50**	21 09	**21 20**	**21 34**	**21 50**	22 09		**22 20**	**22 34**	**22 42**	**22 50**	23 09			**23 20**	**23 34**	
	Bruxelles-Brussel Midi/Zuid	○	**20 24**	ⓘ **20 38**	**20 54**	21 13	**21 24**	ⓘ **21 38**	**21 54**	22 13		**22 24**	ⓒ **22 38**	**22 46**	**22 54**	23 13			**23 24**	**23 38**	

[1] Voir tableaux 96, 108.
[2] Voir tableau 139.
[3] Voir tableaux 96, 117, 108.

[1] Zie verder tabellen 96, 108.
[2] Zie verder tabel 139.
[3] Zie verder tabellen 96, 117, 108.

BRUXELLES

"Rétrospective James Ensor"

B-Excursions 160/161

162

162

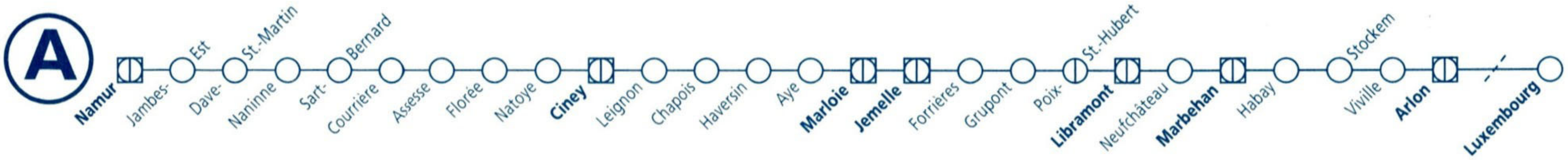

tab km			L 5904	L 5905	P 7677	L 5906	L 5856	L 5755	IC J 2104	P 7678	L 5907	L 5857	L 5756	IC J 2105	L 5858	L 5757	IC J 2106	P 7672	EC 91	L 5859	L 5758	IC J 2107
																			1			
161	Bruxelles-Brussel	*Midi/Zuid*												**5 36**		*6 06*	**6 36**	*6 36*	**7 15**		*7 15*	**7 36**
161		*Centr.*												**5 40**		*6 10*	**6 40**	*6 40*	*7 10*		*7 10*	**7 40**
161		*Nord/Noord*												**5 45**		*6 15*	**6 45**	*6 45*	**7 24**		*7 24*	**7 45**
161		*Schuman*												**5 53**		*6 23*	**6 53**	*6 53*	*7 23*		*7 23*	**7 53**
161		*Q.L./L.W.*												**5 57**		*6 27*	**6 57**	*6 57*	**7 35**		*7 35*	**7 57**
0	**Namur**							5 22	**5 40**				6 22	**6 39**		7 13	**7 40**	7 43	**8 13**		8 22	**8 40**
3	Jambes-Est							5 26					6 26			7 17		7 47			8 26	
6	Dave-Saint-Martin							5 29					6 29			7 20		7 50			8 29	
9	Naninne							5 33					6 33			7 24		7 54			8 33	
11	Sart-Bernard							5 36					6 36			7 27		7 57			8 36	
15	Courrière							5 40					6 40			7 31		8 01			8 40	
19	Assesse							5 43					6 43			7 34		8 04			8 43	
21	Florée							5 46					6 46			7 37		8 07			8 46	
23	Natoye							5 48					6 48			7 39		8 09			8 48	
29	**Ciney**	○						5 53	**5 58**				6 53	**6 58**		7 44	**7 58**	8 14			8 53	**8 58**
29	**Ciney**							6 06	**6 00**				7 06	**7 00**		7 45	**8 00**					**9 00**
32	Leignon							6 09					7 09			7 48						
34	Chapois							6 11					7 11			7 50						
40	Haversin							6 17					7 17			7 56						
49	Aye							6 24					7 24			8 03						
52	**Marloie**							6 28	**6 15**			6 47	7 28	**7 15**		8 07	**8 15**					**9 15**
58	**Jemelle**	○						6 33	**6 19**			6 52	7 33	**7 19**		8 11	**8 19**					**9 19**
58	**Jemelle**				4 53		5 34	6 34	**6 21**			6 53	7 34	**7 21**		8 12	**8 21**					**9 21**
61	Forrières				4 56		5 37	6 37				6 56	7 37			8 15						
67	Grupont				5 01		5 42	6 42				7 01	7 42			8 20						
77	Poix-Saint-Hubert				5 09		5 50	6 50				7 09	7 50			8 28						
90	**Libramont**	○			5 19		6 00	7 00	**6 41**			7 19	8 00	**7 41**		8 38	**8 41**					**9 41**
90	**Libramont**				5 20		6 20		**6 43**	7 01		7 20		**7 43**	8 20		**8 43**				9 20	**9 43**
100	Neufchâteau				5 26		6 26			7 07		7 26			8 26						9 26	
116	**Marbehan**				5 37		6 37		**6 59**	7 18		7 37		**7 59**	8 37		**8 59**				9 37	**9 59**
123	Habay				5 42		6 42			7 23		7 42			8 42						9 42	
134	Stockem				5 48		6 48			7 29		7 48			8 48						9 48	
135	Viville				5 51		6 51			7 32		7 51			8 51						9 51	
137	**Arlon**	○			5 54		6 54		**7 11**	7 35		7 54		**8 11**	8 54		**9 11**		**9 31**		9 54	**10 11**
	Arlon		4 43	5 43		6 43	6 57		**7 16**		7 43	7 57		**8 16**			**9 16**		**9 33**			**10 16**
	Luxembourg	○	5 08	6 08		7 08	7 14		**7 33**		8 08	8 14		**8 33**			**9 33**		**9 52**			**10 33**

Vauban

tab km		L 5759	IC J 2108	EC 105	L 5861	L 5760	IC J 2109	P 7679 ③ ●	P 7671 ③ ●	L 5761	IC J 2110	L 5913	L 5863	P 7673 ③ ●	L 5762	IC J 2111	EC 97	L 5763	IC J 2112	L 5915	L 5865
				🚶																	
161	Bruxelles-Brussel *Midi/Zuid*	8 06	8 36	9 15		9 15	9 36			10 06	10 36				11 06	11 36	12 15	12 15	12 36		
161	*Centr.*	8 10	8 40	9 19		9 19	9 40			10 10	10 40				11 10	11 40	12 10	12 10	12 40		
161	*Nord/Noord*	8 15	8 45	9 24		9 24	9 45			10 15	10 45				11 15	11 45	12 23	12 23	12 45		
161	*Schuman*	8 23	8 53	9 23		9 23	9 53			10 23	10 53				11 23	11 53	12 23	12 23	12 53		
161	*Q.L./L.W.*	8 27	8 57	9 35		9 35	9 57			10 27	10 57				11 27	11 57	12 34	12 34	12 57		
0	**Namur**	9 22	9 40	10 10		10 22	10 40			11 22	11 40				12 22	12 40	13 13	13 22	13 40		
3	Jambes-Est	9 26				10 26				11 26					12 26			13 26			
6	Dave-Saint-Martin	9 29				10 29				11 29					12 29			13 29			
9	Naninne	9 33				10 33				11 33					12 33			13 33			
11	Sart-Bernard	9 36				10 36				11 36					12 36			13 36			
15	Courrière	9 40				10 40				11 40					12 40			13 40			
19	Assesse	9 43				10 43				11 43					12 43			13 43			
21	Florée	9 46				10 46				11 46					12 46			13 46			
23	Natoye	9 48				10 48				11 48					12 48			13 48			
29	**Ciney** ○	9 53	9 58			10 53	10 58			11 53	11 58				12 53	12 58		13 53	13 58		
29	**Ciney**	10 06	10 00				11 00			12 06	12 00			12 27		13 00		14 06	14 00		
32	Leignon	10 09								12 09				12 30				14 09			
34	Chapois	10 11								12 11				12 32			Iris	14 11			
40	Haversin	10 17								12 17				12 38				14 17			
49	Aye	10 24								12 24				12 45				14 24			
52	**Marloie**	10 28	10 15				11 15			12 28	12 15			12 49		13 15		14 28	14 15		
58	**Jemelle** ○	10 33	10 19				11 19			12 33	12 19			12 53		13 19		14 33	14 19		
58	**Jemelle**	10 34	10 21				11 21			12 34	12 21					13 21		14 34	14 21		
61	Forrières	10 37								12 37								14 37			
67	Grupont	10 42								12 42								14 42			
77	Poix-Saint-Hubert	10 50								12 50								14 50			
90	**Libramont** ○	11 00	10 41				11 41			13 00	12 41					13 41		15 00	14 41		
90	**Libramont**		10 43		11 20		11 43		12 20		12 43		13 20			13 43			14 43		15 20
100	Neufchâteau				11 26				12 26				13 26								15 26
116	**Marbehan**		10 59		11 37		11 59		12 37		12 59		13 37			13 59			14 59		15 37
123	Habay				11 42				12 42				13 42								15 42
134	Stockem				11 48				12 48				13 48								15 48
135	Viville				11 51				12 51				13 51								15 51
137	**Arlon** ○		11 11	11 31	11 54		12 11		12 54		13 11		13 54			14 11	14 31		15 11		15 54
	Arlon		11 16	11 33			12 16	12 22			13 16	13 43				14 16	14 33		15 16	15 43	
	Luxembourg ○		11 33	11 50			12 33	12 47			13 33	14 08				14 33	14 52		15 33	16 08	

Etoile d'Europe

🚶 Pas de compartiment fourgon.

🚶 Zonder bagageruim.

162

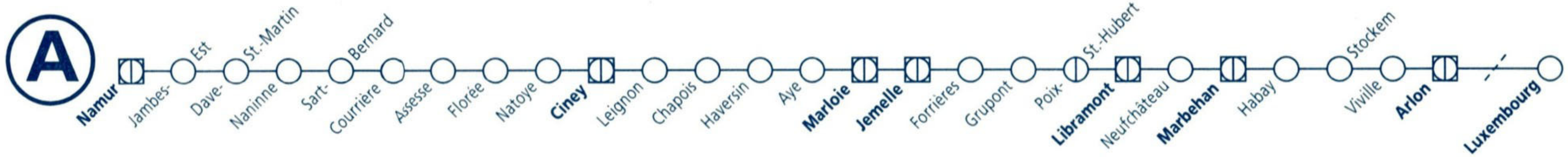

tab km			L 5764	IC J 2113	L 5916	L 5866	L 5765	IC J 2114	P 8606 ⑤ ●	L 5917	L 5867	L 5766	IC J 2115	L 5868	P 8670	P 8600	P 8602 1	L 5767	IC J 2116	P 8671	EC 295 2	L 5869
161	Bruxelles-Brussel	*Midi/Zuid*	*13 06*	**13 36**			*14 06*	**14 36**	15 09			*15 06*	**15 36**		*15 36*	16 01	16 15	*16 15*	**16 36**	*16 36*	**17 08**	
161		*Centr.*	*13 10*	**13 40**			*14 10*	**14 40**	15 13			*15 10*	**15 40**		*15 40*	16 05	16 19	*16 19*	**16 40**	*16 40*	*17 09*	
161		*Nord/Noord*	*13 15*	**13 45**			*14 15*	**14 45**	15 18			*15 15*	**15 45**		*15 45*	16 09	16 25	*16 25*	**16 45**	*16 45*	**17 19**	
161		*Schuman*	*13 23*	**13 53**			*14 23*	**14 53**	15 27			*15 23*	**15 53**		*15 53*	16 17	16 34	*16 34*	**16 53**	*16 53*	*17 23*	
161		*Q.L./L.W.*	*13 27*	**13 57**			*14 27*	**14 57**	15 31			*15 27*	**15 57**		*15 57*	16 21	16 38	*16 38*	**16 57**	*16 57*	**17 30**	
0	**Namur**		14 22	**14 40**			15 22	**15 40**	16 13			16 22	**16 40**		16 43	17 04	17 22	17 25	**17 40**	17 46	**18 11**	
3	Jambes-Est		14 26				15 26					16 26			16 47			17 29		17 50		
6	Dave-Saint-Martin		14 29				15 29					16 29			16 50			17 32		17 53		
9	Naninne		14 33				15 33					16 33			16 54			17 36		17 57		
11	Sart-Bernard		14 36				15 36					16 36			16 57			17 39		18 00		
15	Courrière		14 40				15 40					16 40			17 01			17 43		18 04		
19	Assesse		14 43				15 43					16 43			17 04			17 46		18 07		
21	Florée		14 46				15 46					16 46			17 07			17 49		18 10		
23	Natoye		14 48				15 48					16 48			17 09			17 51		18 12		
29	**Ciney**	○	14 53	**14 58**			15 53	**15 58**	16 31			16 53	**16 58**		17 14	17 22	17 40	17 56	**17 59**	18 17		
29	**Ciney**			**15 00**			16 06	**16 00**	16 32			17 06	**17 00**		17 46	17 24	17 42	18 06	**18 00**	19 03		
32	Leignon						16 09					17 09			17 49			18 09		19 06		
34	Chapois						16 11					17 11			17 51			18 11		19 08		
40	Haversin						16 17					17 17			17 57			18 17		19 14		
49	Aye						16 24					17 24			18 04			18 24		19 21		
52	**Marloie**			**15 15**			16 28	**16 15**	16 46			17 28	**17 15**		18 08	17 39	17 57	18 28	**18 15**	19 25		
58	**Jemelle**	○		**15 19**			16 33	**16 19**	16 51			17 33	**17 19**		18 13	17 44	18 02	18 33	**18 19**	19 29		
58	**Jemelle**			**15 21**			16 34	**16 21**	16 52			17 34	**17 21**					18 34	**18 21**			
61	Forrières						16 37					17 37						18 37				
67	Grupont						16 42					17 42						18 42				
77	Poix-Saint-Hubert						16 50					17 50						18 50				
90	**Libramont**	○		**15 41**			17 00	**16 41**	17 12			18 00	**17 41**					19 00	**18 41**			
90	**Libramont**			**15 43**		16 20		**16 43**	17 13		17 20		**17 43**	18 20					**18 43**			19 20
100	Neufchâteau					16 26					17 26			18 26								19 26
116	**Marbehan**			**15 59**		16 37		**16 59**	17 28		17 37		**17 59**	18 37					**18 59**			19 37
123	Habay					16 42					17 42			18 42								19 42
134	Stockem					16 48					17 48			18 48								19 48
135	Viville					16 51					17 51			18 51								19 51
137	**Arlon**	○		**16 11**		16 54		**17 11**	17 40		17 54		**18 11**	18 54					**19 11**		**19 46**	19 54
	Arlon			**16 16**	16 43			**17 16**		17 43			**18 16**						**19 16**		**19 50**	
	Luxembourg	○		**16 33**	17 08			**17 33**		18 08			**18 33**						**19 33**		**20 12**	

Jean Monnet

tab km			L 5768 ⑤ 3	P 8605 4	L 5768 ⑤ 5	L 5768 6	IC J 2117	EC 103 2	L 5769	IC J 2118	INT 299 2 7	L 5871	L 5770	IC J 2119	L 5771	IC J 2120	L 5772	IC J 2121	INT 499 8	IC J 2122
161	Bruxelles-Brussel	Midi/Zuid	17 08	17 13	17 13	17 13	17 36	18 11	18 11	18 36	19 15		19 06	19 36	20 06	20 36	21 06	21 36	22 31	22 37
161		Centr.	17 09	17 17	17 17	17 17	17 40	18 15	18 15	18 40	19 10		19 10	19 40	20 10	20 40	21 10	21 40		22 41
161		Nord/Noord	17 19	17 25	17 25	17 25	17 45	18 20	18 20	18 45	19 23		19 15	19 45	20 15	20 45	21 15	21 45	22 40	22 45
161		Schuman	17 23	17 34	17 34	17 34	17 53	18 28	18 28	18 53	19 23		19 23	19 53	20 23	20 53	21 23	21 53		22 53
161		Q.L./L.W.	17 30	17 38	17 38	17 38	17 57	18 32	18 32	18 57	19 34		19 27	19 57	20 27	20 57	21 27	21 57	22 53	22 57
0	**Namur**		18 14	18 21	18 24	18 24	**18 40**	**19 13**	19 20	**19 40**	**20 13**		20 20	**20 40**	21 22	**21 40**	22 22	**22 40**	**23 29**	**23 40**
3	Jambes-Est		18 18		18 28	18 28			19 24				20 24		21 26		22 26			
6	Dave-Saint-Martin		18 21		18 31	18 31			19 27				20 27		21 29		22 29			
9	Naninne		18 31		18 35	18 35			19 31				20 31		21 33		22 33			
11	Sart-Bernard		18 34		18 38	18 38			19 34				20 34		21 36		22 36			
15	Courrière		18 38		18 42	18 42			19 38				20 38		21 40		22 40			
19	Assesse		18 41		18 45	18 45			19 41				20 41		21 43		22 43			
21	Florée		18 44		18 48	18 48			19 44				20 44		21 46		22 46			
23	Natoye		18 46		18 50	18 50			19 46				20 46		21 48		22 48			
29	**Ciney**	○	18 51	18 41	18 55	18 55	**18 58**		19 51	**19 58**			20 51	**20 58**	21 53	**21 58**	22 53	**22 58**		**23 58**
29	**Ciney**			18 43			**19 00**		20 06	**20 00**				**21 00**	22 06	**22 00**	23 03	**23 00**		**0 00**
32	Leignon								20 09						22 09		23 06			
34	Chapois								20 11						22 11		23 08			
40	Haversin								20 17						22 17		23 14			
49	Aye								20 24						22 24		23 21			
52	**Marloie**			18 59			**19 15**		20 28	**20 15**				**21 15**	22 28	**22 15**	23 25	**23 15**		**0 15**
58	**Jemelle**	○		19 04			**19 19**	**19 45**	20 33	**20 19**				**21 19**	22 33	**22 19**	23 29	**23 19**		**0 19**
58	**Jemelle**						**19 21**	**19 46**	20 34	**20 21**				**21 21**	22 34	**22 21**		**23 21**		
61	Forrières								20 37						22 37					
67	Grupont								20 42						22 42					
77	Poix-Saint-Hubert								20 50						22 50					
90	**Libramont**	○					**19 41**	**20 06**	21 09	**20 41**				**21 41**	23 00	**22 41**		**23 41**		
90	**Libramont**						**19 43**	**20 07**		**20 43**		21 19		**21 43**	23 01	**22 43**		**23 43**		
100	Neufchâteau											21 25			23 07					
116	**Marbehan**						**19 59**			**20 59**		21 37		**21 59**	23 18	**22 59**		**23 59**		
123	Habay											21 42			23 23					
134	Stockem											21 48			23 29					
135	Viville											21 51			23 32					
137	**Arlon**	○					**20 11**	**20 32**		**21 11**	**21 36**	21 54		**22 11**	23 35	**23 11**		**0 11**	**0 49**	
	Arlon						**20 16**	**20 34**		**21 16**	**21 39**			**22 16**		**23 16**			**0 51**	
	Luxembourg	○					**20 33**	**20 53**		**21 33**	**22 00**			**22 43**		**23 43**			**1 10**	

Le Grand Ducal

1 Arrêt à Bruxelles-Congrès 16 21.
2 Pas de compartiment fourgon.
3 Circule du 21 avril au 26 mai 2000.
4 Arrêt à Bruxelles-Congrès 17 20.
5 Ne circule pas du 21 avril au 26 mai 2000.
6 Ne circule pas les vendredis.
7 Schaerbeek 18 58.
8 Places assises uniquement en deuxième classe - ne circule pas le 31 déc. 1999.

1 Stopt te Brussel-Congres 16 21.
2 Zonder bagageruim.
3 Rijdt van 21 april tot 26 mei 2000.
4 Stopt te Brussel-Congres 17 20.
5 Rijdt niet van 21 april tot 26 mei 2000.
6 Rijdt niet op vrijdag.
7 Schaarbeek 18 58.
8 Zitplaatsen enkel in tweede klas - rijdt niet op 31 dec. 1999.

162

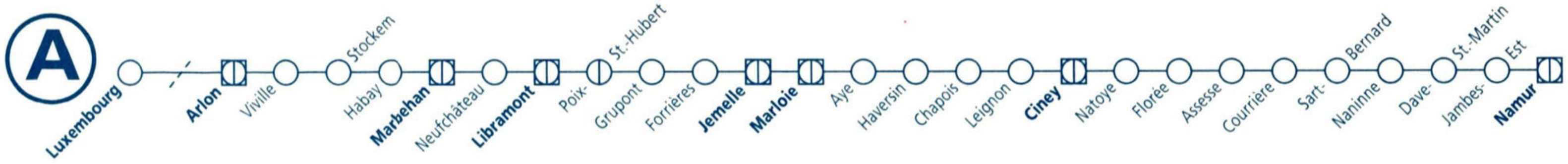

162

tab km			L 5775	IC J 2126	INT 498	L 5776	IC J 2127	P 7600	P 7624	L 5777	IC J 2128	IC J 2128	P 7602	L 5876	L 5778	IC J 2129	INT 298	L 5877	EC 102	L 5779	L 5927	IC J 2130
					2						3 ☼	5	6				7 8		8			
	Luxembourg	○			**4 08**						**5 27**	**5 27**				**6 27**	**6 36**		**7 10**		7 15	**7 27**
	Arlon	○			**4 27**						**5 44**	**5 44**				**6 44**	**6 57**		**7 29**		7 40	**7 44**
0	**Arlon**				**4 29**		**4 49**				**5 49**	**5 49**		6 06		**6 49**	**7 00**	7 06	**7 31**			**7 49**
2	Viville													6 09				7 09				
3	Stockem													6 12				7 12				
14	Habay													6 18				7 18				
21	**Marbehan**						**5 03**				**6 03**	**6 03**		6 24		**7 03**		7 24				**8 03**
37	Neufchâteau													6 34				7 34				
47	**Libramont**	○					**5 17**				**6 17**	**6 17**		6 40		**7 17**		7 40	**7 56**			**8 17**
47	**Libramont**					5 00	**5 19**			6 00	**6 19**	**6 19**			7 00	**7 19**			**7 57**	8 00		**8 19**
60	Poix-Saint-Hubert					5 10				6 10					7 10					8 10		
70	Grupont					5 18				6 18					7 18					8 18		
76	Forrières					5 23				6 23					7 23					8 23		
79	**Jemelle**	○				5 26	**5 39**			6 26	**6 39**	**6 39**			7 26	**7 39**			**8 16**	8 26		**8 39**
79	**Jemelle**		4 30	**4 41**		5 27	**5 41**	6 04	6 15	6 27	**6 41**	**6 41**	6 55		7 27	**7 41**			**8 17**	8 27		**8 41**
85	**Marloie**		4 36	**4 47**		5 33	**5 47**	6 11	6 21	6 33	**6 47**	**6 47**	7 02		7 33	**7 47**				8 33		**8 47**
88	Aye		4 39			5 36			6 24	6 36			7 05		7 36					8 36		
97	Haversin		4 46			5 43			6 31	6 43			7 12		7 43					8 43		
103	Chapois		4 52			5 49				6 49					7 49					8 49		
105	Leignon		4 54			5 51				6 51					7 51					8 51		
108	**Ciney**	○	4 57	**5 00**		5 54	**6 00**	6 24	6 39	6 54	**7 00**	**7 00**	7 19		7 54	**8 00**				8 54		**9 00**
108	**Ciney**		5 12	**5 02**		6 07	**6 02**	6 26	6 40	7 04	**7 02**	**7 02**	7 21		8 09	**8 02**				9 07		**9 02**
114	Natoye		5 17			6 12			6 45	7 09					8 14					9 12		
116	Florée		5 19			6 14				7 11					8 16					9 14		
118	Assesse		5 22			6 17			6 49	7 14					8 19					9 17		
122	Courrière		5 25			6 20			6 52	7 17					8 22					9 20		
126	Sart-Bernard		5 29			6 24				7 21					8 26					9 24		
128	Naninne		5 32			6 27			6 58	7 24					8 29					9 27		
131	Dave-Saint-Martin		5 36			6 31				7 28					8 33					9 31		
134	Jambes-Est		5 39			6 34				7 31					8 36					9 34		
137	**Namur**	○	5 43	**5 20**	**5 50**	6 38	**6 20**	6 44	7 05	7 35	**7 20**	**7 20**	7 39		8 40	**8 20**	**8 28**		**8 50**	9 38		**9 20**
161	*Bruxelles-Brussel* *Q.L./L.W.*	○	*6 26*	**6 03**	**6 26**	*7 29*	**7 03**	7 29	*8 03*	*8 21*	**8 03**	**8 03**	8 21		*9 30*	**9 03**	**9 07**		**9 30**	*10 33*		**10 03**
161	*Schuman*	○	*6 37*	**6 07**	*6 37*	*7 32*	**7 07**	7 32	*8 07*	*8 26*	**8 07**	**8 07**	8 26		*9 34*	**9 07**			**9 34**	*10 37*		**10 07**
161	*Nord/Noord*	○	*6 37*	**6 15**	**6 37**	*7 41*	**7 15**	7 41	*8 15*	*8 35*	**8 15**	**8 15**	8 35		*9 42*	**9 15**	**9 20**		**9 42**	*10 45*		**10 15**
161	*Centr.*	○	*6 50*	**6 20**	*6 50*	*7 47*	**7 20**	7 47	*8 20*	*8 43*	**8 20**	**8 20**	8 43		*9 47*	**9 20**			**9 47**	*10 50*		**10 20**
161	*Midi/Zuid*	○	*6 45*	**6 24**	**6 45**	*7 51*	**7 24**	7 51	*8 24*	*8 47*	**8 24**	**8 24**	8 47		*9 51*	**9 24**	**9 29**		**9 51**	*10 54*		**10 24**

Le Grand Ducal

tab km			L 5878	L 5780	L 5928	IC J 2131	EC 296	IC J 2132	L 5781	L 5880	L 5782	IC J 2133	P 7670 ③ ●	IC J 2134	L 5783	L 5882	L 5784	P 7675 ③ ●	L 5932	IC J 2135	EC 104	IC J 2136
							8														8	
	Luxembourg	○			8 15	**8 27**	**9 10**	**9 27**				**10 27**		**11 27**					12 15	**12 27**	**13 15**	**13 27**
	Arlon	○			8 40	**8 44**	**9 30**	**9 44**				**10 44**		**11 44**					12 40	**12 44**	**13 32**	**13 44**
0	**Arlon**		8 06			**8 49**	**9 32**	**9 49**		10 06		**10 49**		**11 49**		12 06		12 21		**12 49**	**13 35**	**13 49**
2	Viville		8 09							10 09						12 09		12 24				
3	Stockem		8 12							10 12						12 12		12 27				
14	Habay		8 18							10 18						12 18		12 33				
21	**Marbehan**		8 24			**9 03**		**10 03**		10 24		**11 03**		**12 03**		12 24		12 39		**13 03**		**14 03**
37	Neufchâteau		8 34							10 34						12 34		12 49				
47	**Libramont**	○	8 40			**9 17**		**10 17**		10 40		**11 17**		**12 17**		12 40		12 55		**13 17**		**14 17**
47	**Libramont**			9 00		**9 19**		**10 19**			11 00	**11 19**	12 10	**12 19**			13 00	13 22		**13 19**		**14 19**
60	Poix-Saint-Hubert			9 10							11 10		12 20				13 10	13 32				
70	Grupont			9 18							11 18		12 28				13 18	13 40				
76	Forrières			9 23							11 23		12 33				13 23	13 45				
79	**Jemelle**	○		9 26		**9 39**		**10 39**			11 26	**11 39**	12 36	**12 39**			13 26	13 48		**13 39**		**14 39**
79	**Jemelle**			9 27		**9 41**		**10 41**			11 27	**11 41**		**12 41**			13 27			**13 41**		**14 41**
85	**Marloie**			9 33		**9 47**		**10 47**			11 33	**11 47**		**12 47**			13 33			**13 47**		**14 47**
88	Aye			9 36							11 36						13 36					
97	Haversin			9 43							11 43						13 43					
103	Chapois			9 49							11 49						13 49					
105	Leignon			9 51							11 51						13 51					
108	**Ciney**	○		9 54		**10 00**		**11 00**			11 54	**12 00**		**13 00**			13 54			**14 00**		**15 00**
108	**Ciney**			10 07		**10 02**		**11 02**	11 07		12 07	**12 02**		**13 02**	13 07		14 07			**14 02**		**15 02**
114	Natoye			10 12					11 12		12 12				13 12		14 12					
116	Florée			10 14					11 14		12 14				13 14		14 14					
118	Assesse			10 17					11 17		12 17				13 17		14 17					
122	Courrière			10 20					11 20		12 20				13 20		14 20					
126	Sart-Bernard			10 24					11 24		12 24				13 24		14 24					
128	Naninne			10 27					11 27		12 27				13 27		14 27					
131	Dave-Saint-Martin			10 31					11 31		12 31				13 31		14 31					
134	Jambes-Est			10 34					11 34		12 34				13 34		14 34					
137	**Namur**	○		10 38		[1] **10 20**	[1] **10 49**	[1] **11 20**	11 38		12 38	[1] **12 20**		[1] **13 20**	13 38		14 38			[1] **14 20**	[1] **14 50**	[1] **15 20**
161	*Bruxelles-Brussel*	*Q.L./L.W.* ○		*11 28*		**11 03**	**11 28**	**12 03**	*12 33*		*13 33*	**13 03**		**14 03**	*14 33*		*15 26*			**15 03**	**15 26**	**16 03**
161		*Schuman* ○		*11 37*		**11 07**	*11 37*	**12 07**	*12 37*		*13 37*	**13 07**		**14 07**	*14 37*		*15 37*			**15 07**	*15 37*	**16 07**
161		*Nord/Noord* ○		*11 39*		**11 15**	**11 39**	**12 15**	*12 45*		*13 45*	**13 15**		**14 15**	*14 45*		*15 36*			**15 15**	**15 36**	**16 15**
161		*Centr.* ○		*11 50*		**11 20**	*11 50*	**12 20**	*12 50*		*13 50*	**13 20**		**14 20**	*14 50*		*15 41*			**15 20**	**15 41**	**16 20**
161		*Midi/Zuid* ○		*11 48*		**11 24**	**11 48**	**12 24**	*12 54*		*13 54*	**13 24**		**14 24**	*14 54*		*15 45*			**15 24**	**15 45**	**16 24**

Jean Monnet

Etoile d'Europe

[1] Voir tableau 161.
[2] Places assises uniquement en deuxième classe.
[3] Destination La Panne 10 12, ainsi que Ostende 9 48 comme train T 6828 (Gand-Saint-Pierre D. 9 11).
[4] Voir tableaux 161, 50, 50a, 73.
[5] Ne circule pas pendant la période de circulation des trains touristiques.
[6] Arrêt à Bruxelles-Congrès 8 40.
[7] Schaerbeek 9 50.
[8] Pas de compartiment fourgon.

[1] Zie verder tabel 161.
[2] Zitplaatsen enkel in tweede klas.
[3] Bestemming De Panne 10 12, evenals Oostende 9 48 als trein T 6828 (Gent-Sint-Pieters V. 9 11).
[4] Zie verder tabellen 161, 50, 50a, 73.
[5] Rijdt niet tijdens de rijperiode van de toeristentreinen.
[6] Stopt te Brussel-Congres 8 40.
[7] Schaarbeek 9 50.
[8] Zonder bagageruim.

162

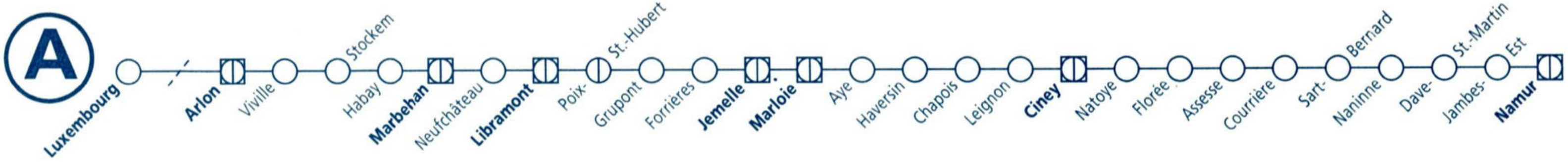

162

tab km			L 5785	L 5884	L 5786	L 5934	IC J 2137	L 5787	IC J 2138	L 5886	L 5788	L 5936	IC J 2139	L 5887	EC 90	L 5937	IC J 2140	L 5789	L 5888	L 5790	L 5938	IC J 2141
	Luxembourg	○				14 15	**14 27**		**15 27**			16 15	**16 27**		**17 08**	17 15	**17 27**		17 46		18 15	**18 27**
	Arlon	○				14 40	**14 44**		**15 44**			16 40	**16 44**		**17 27**	17 40	**17 44**		18 03		18 40	**18 44**
0	**Arlon**			14 07			**14 49**		**15 49**	16 06	16 25		**16 49**	17 06	**17 29**		**17 49**		18 06			**18 49**
2	Viville			14 10						16 09	16 28			17 09					18 09			
3	Stockem			14 13						16 12	16 31			17 12					18 12			
14	Habay			14 19						16 18	16 37			17 18					18 18			
21	**Marbehan**			14 25			**15 03**		**16 03**	16 24	16 43		**17 03**	17 24			**18 03**		18 24			**19 03**
37	Neufchâteau			14 35						16 34	16 53			17 34					18 34			
47	**Libramont**	○		14 41			**15 17**		**16 17**	16 40	16 59		**17 17**	17 40			**18 17**		18 40			**19 17**
47	**Libramont**				15 00		**15 19**	16 10	**16 19**		17 00		**17 19**				**18 19**			19 00		**19 19**
60	Poix-Saint-Hubert				15 10			16 20			17 10									19 10		
70	Grupont				15 18			16 28			17 18									19 18		
76	Forrières				15 23			16 33			17 23									19 23		
79	**Jemelle**	○			15 26		**15 39**	16 36	**16 39**		17 26		**17 39**				**18 39**			19 26		**19 39**
79	**Jemelle**				15 27		**15 41**	16 44	**16 41**		17 27		**17 41**				**18 41**			19 27		**19 41**
85	**Marloie**				15 33		**15 47**	16 50	**16 47**		17 33		**17 47**				**18 47**			19 33		**19 47**
88	Aye				15 36			16 53			17 36									19 36		
97	Haversin				15 43			17 00			17 43									19 43		
103	Chapois				15 49			17 06			17 49									19 49		
105	Leignon				15 51			17 08			17 51									19 51		
108	**Ciney**	○			15 54		**16 00**	17 11	**17 00**		17 54		**18 00**				**19 00**			19 54		**20 00**
108	**Ciney**		15 07		16 07		**16 02**	17 12	**17 02**		18 07		**18 02**				**19 02**	19 07		20 07		**20 02**
114	Natoye		15 12		16 12			17 17			18 12							19 12		20 12		
116	Florée		15 14		16 14			17 19			18 14							19 14		20 14		
118	Assesse		15 17		16 17			17 23			18 17							19 17		20 17		
122	Courrière		15 20		16 20			17 26			18 20							19 20		20 20		
126	Sart-Bernard		15 24		16 24			17 30			18 24							19 24		20 24		
128	Naninne		15 27		16 27			17 34			18 27							19 27		20 27		
131	Dave-Saint-Martin		15 31		16 31			17 38			18 31							19 31		20 31		
134	Jambes-Est		15 34		16 34			17 41			18 34							19 34		20 34		
137	**Namur**	○	15 38		16 38		▮ **16 20**	17 45	▮ **17 20**		18 38		▮ **18 20**		▮ **18 47**		▮ **19 20**	19 38		20 38		▮ **20 20**
161	Bruxelles-Brussel	*Q.L./L.W.* ○	*16 33*		*17 33*		**17 03**	*18 33*	**18 03**		*19 26*		**19 03**		**19 26**		**20 03**	*20 33*		*21 33*		**21 03**
161		*Schuman* ○	*16 37*		*17 37*		**17 07**	*18 37*	**18 07**		*19 37*		**19 07**		*19 37*		**20 07**	*20 37*		*21 37*		**21 07**
161		*Nord/Noord* ○	*16 45*		*17 45*		**17 15**	*18 45*	**18 15**		*19 37*		**19 15**		**19 37**		**20 15**	*20 45*		*21 45*		**21 15**
161		*Centr.* ○	*16 50*		*17 50*		**17 20**	*18 50*	**18 20**		*19 50*		**19 20**		*19 50*		**20 20**	*20 50*		*21 50*		**21 20**
161		*Midi/Zuid* ○	*16 54*		*17 54*		**17 24**	*18 54*	**18 24**		*19 45*		**19 24**		**19 45**		**20 24**	*20 54*		*21 54*		**21 24**

Vauban

tab km			IC J 2142	L 5791	L 5890	EC 96	L 5792	IC J 2143	IC J 2144	L 5892	L 5941	L 5942	L 5943
	Luxembourg	○	**19 27**			**20 08**		**20 27**	**21 27**		21 53	22 53	23 53
	Arlon	○	**19 44**			**20 27**		**20 44**	**21 44**		22 18	23 18	0 18
0	**Arlon**		**19 49**		20 06	**20 29**		**20 49**	**21 49**	22 10			
2	Viville				20 09					22 13			
3	Stockem				20 12					22 16			
14	Habay				20 18					22 22			
21	**Marbehan**		**20 03**		20 24			**21 03**	**22 03**	22 29			
37	Neufchâteau				20 34					22 39			
47	**Libramont**	○	**20 17**		20 40			**21 17**	**22 17**	22 45			
47	**Libramont**		**20 19**				21 02	**21 19**	**22 19**	22 46			
60	Poix-Saint-Hubert						21 12			22 56			
70	Grupont						21 20			23 04			
76	Forrières						21 25			23 09			
79	**Jemelle**	○	**20 39**				21 28	**21 39**	**22 39**	23 12			
79	**Jemelle**		**20 41**				21 29	**21 41**	**22 41**				
85	**Marloie**		**20 47**				21 34	**21 47**	**22 47**				
88	Aye						21 37						
97	Haversin					Iris	21 44						
103	Chapois						21 50						
105	Leignon						21 52						
108	**Ciney**	○	**21 00**				21 55	**22 00**	**23 00**				
108	**Ciney**		**21 02**	21 07			22 07	**22 02**	**23 02**				
114	Natoye			21 12			22 12						
116	Florée			21 14			22 14						
118	Assesse			21 17			22 17						
122	Courrière			21 20			22 20						
126	Sart-Bernard			21 24			22 24						
128	Naninne			21 27			22 27						
131	Dave-Saint-Martin			21 31			22 31						
134	Jambes-Est			21 34			22 34						
137	**Namur**	○	[1] **21 20**	21 38		[1] **21 47**	22 38	[1] **22 20**	**23 20**				
161	*Bruxelles-Brussel* *Q.L./L.W.*	○	**22 03**	*22 26*		**22 26**		**23 03**					
161	*Schuman*	○	**22 07**	*22 37*		*22 37*		**23 07**					
161	*Nord/Noord*	○	**22 15**	*22 37*		**22 37**		**23 15**					
161	*Centr.*	○	**22 20**	*22 42*		**22 42**		**23 20**					
161	*Midi/Zuid*	○	**22 24**	*22 46*		**22 46**		**23 24**					

[1] Voir tableau 161.
[2] Pas de compartiment fourgon.

[1] Zie verder tabel 161.
[2] Zonder bagageruim.

LUXEMBOURG - ARLON - BRUXELLES → KNOKKE

tous les Week-ends et jours fériés en période touristique

165

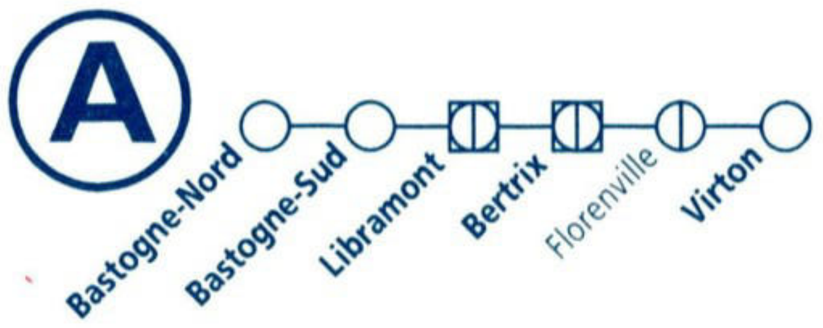

Les trains entre Bastogne et Libramont sont remplacés, provisoirement par des autobus, qui sont accessibles aux voyageurs, munis d'un titre de transport SNCB.

De treinen tussen Bastogne en Libramont zijn voorlopig vervangen door bussen, toegankelijk voor reizigers in het bezit van een geldig vervoerbewijs NMBS.

tab km			BUS	BUS	BUS	BUS	BUS	BUS	BUS	BUS	BUS	BUS	BUS	BUS	BUS	BUS
						●								●		
0	**Bastogne-Nord**		5 30	6 17	6 32	7 10	7 27	8 32	9 20	10 32	11 32	12 19	12 14	13 20	14 29	15 32
1	**Bastogne-Sud**		5 35	6 22	6 37	7 14	7 32	8 37	9 25	10 37	11 37	12 24	12 20	13 26	14 35	15 37
30	**Libramont**	○	6 10	7 10	7 10	7 58	8 10	9 10	10 10	11 10	12 10	13 10	13 10	14 10	15 10	16 10
162	*Namur*	○	*7 20*	*8 20*	*8 20*	*9 20*	*9 20*	*10 20*	*11 20*	*12 20*	*13 20*	*14 20*	*14 20*	*15 20*	*16 20*	*17 20*
161	*Bruxelles-Brussel Nord/Noord*	○	*8 15*	*9 15*	*9 15*	*10 15*	*10 15*	*11 15*	*12 15*	*13 15*	*14 15*	*15 15*	*15 15*	*16 15*	*17 15*	*18 15*
161	*Bruxelles-Brussel Centr.*	○	*8 20*	*9 20*	*9 20*	*10 20*	*10 20*	*11 20*	*12 20*	*13 20*	*14 20*	*15 20*	*15 20*	*16 20*	*17 20*	*18 20*
161	*Bruxelles-Brussel Midi/Zuid*	○	*8 24*	*9 24*	*9 24*	*10 24*	*10 24*	*11 24*	*12 24*	*13 24*	*14 24*	*15 24*	*15 24*	*16 24*	*17 24*	*18 24*
162	*Arlon*	○	*6 54*	*7 54*	*7 54*	*8 54*	*8 54*	*9 54*		*11 54*		*13 54*	*13 54*		*15 54*	*16 54*
162	*Luxembourg*	○	*7 14*	*8 14*	*8 14*											

tab km			L 5955	L 6078	L 5956	P 7695	L 5957	P 7697	L 6080	L 5959	L 6082	L 5961	L 6084	L 5963	L 6086	L 5965	P 8695	L 6088	P 8684
162	*Luxembourg*							*7 10*									*15 27*		
162	*Arlon*			*6 06*			*7 06*	*7 31*	*8 06*		*10 06*		*12 06*		*14 07*		*15 49*	*16 06*	
161	*Bruxelles-Brussel Midi/Zuid*						*5 36*		*6 36*	*7 36*	*8 36*	*9 36*	*10 36*	*11 36*	*12 36*	*13 36*		*14 36*	
161	*Bruxelles-Brussel Centr.*						*5 40*		*6 40*	*7 40*	*8 40*	*9 40*	*10 40*	*11 40*	*12 40*	*13 40*		*14 40*	
161	*Bruxelles-Brussel Nord/Noord*						*5 45*		*6 45*	*7 45*	*8 45*	*9 45*	*10 45*	*11 45*	*12 45*	*13 45*		*14 45*	
162	*Namur*			*5 40*			*6 39*		*7 40*	*8 40*	*9 40*	*10 40*	*11 40*	*12 40*	*13 40*	*14 40*		*15 40*	
30	**Libramont**		5 46	6 46		7 14	7 46	8 14	8 46	9 46	10 46	11 46	12 46	13 46	14 46	15 46	16 22	16 50	
42	**Bertrix**	○	5 56	6 56		7 24	7 56	8 24	8 56	9 56	10 56	11 56	12 56	13 56	14 56	15 56	16 32	17 00	
166	*Dinant*	○	*7 14*	8 14					10 14		12 14		14 14		16 14	*17 12*		18 15	
42	**Bertrix**				7 02		8 02			10 02		12 02		14 02		16 02			17 05
63	Florenville				7 19		8 19			10 19		12 19		14 19		16 19			17 22
87	**Virton**	○			7 40		8 40			10 40		12 40		14 40		16 40			17 43

LUXEMBOURG - ARLON - BRUXELLES → OSTENDE

train direct tous les jours en période touristique

tab km			BUS	BUS		BUS		BUS	BUS	BUS						
0	**Bastogne-Nord**		16 18	16 26		17 18		18 20	19 31	20 32						
1	**Bastogne-Sud**		16 24	16 32		17 23		18 25	19 36	20 37						
30	**Libramont**	○	17 10	17 10		18 10		19 10	20 10	21 10						
162	*Namur*	○	*18 20*	*18 20*		*19 20*		*20 20*	*21 20*	*22 20*						
161	*Bruxelles-Brussel* *Nord/Noord*	○	*19 15*	*19 15*		*20 15*		*21 15*	*22 15*	*23 15*						
161	*Centr.*	○	*19 20*	*19 20*		*20 20*		*21 20*	*22 20*	*23 20*						
161	*Midi/Zuid*	○	*19 24*	*19 24*		*20 24*		*21 24*	*22 24*	*23 24*						
162	*Arlon*	○	*17 54*	*17 54*		*18 54*		*19 54*		*21 54*						
162	*Luxembourg*	○														

tab km		P *8697*	L *5967*	P *8699*	L *6090*	L *5969*	L *6092*	L *5971*	L *5972*
		1	1	1	1	1	1	1	1
162	*Luxembourg*	*16 27*		*17 27*	*17 46*				
162	*Arlon*	*16 49*	*17 06*	*17 49*	*18 06*		*20 06*		*22 10*
161	*Bruxelles-Brussel* *Midi/Zuid*		*15 36*		*16 36*	*17 36*	*18 36*	*19 36*	*20 36*
161	*Centr.*		*15 40*		*16 40*	*17 40*	*18 40*	*19 40*	*20 40*
161	*Nord/Noord*		*15 45*		*16 45*	*17 45*	*18 45*	*19 45*	*20 45*
162	*Namur*		*16 40*		*17 40*	*18 40*	*19 40*	*20 40*	*21 40*
30	**Libramont**	17 22	17 50	18 22	18 46	19 46	20 46	21 46	22 50
42	**Bertrix** ○	17 32	18 00	18 32	2 18 56	19 56	20 56	21 56	23 00
166	*Dinant* ○				20 14	*21 14*			
42	**Bertrix**		18 02			20 02		22 02	
63	Florenville		18 19			20 19		22 19	
87	**Virton** ○		18 40			20 40		22 40	

1 Uniquement deuxième classe.
2 Voir tableau 166.
3 Circule uniquement pendant les vacances scolaires.

1 Enkel tweede klas.
2 Zie verder tabel 166.
3 Rijdt enkel tijdens de schoolvakantie.

165

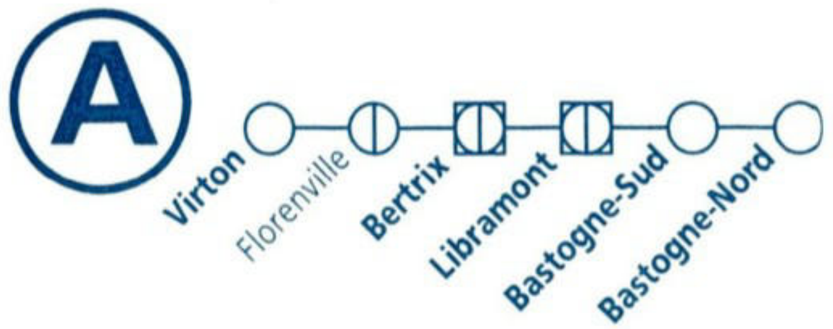

Les trains entre Bastogne et Libramont sont remplacés, provisoirement par des autobus, qui sont accessibles aux voyageurs, munis d'un titre de transport SNCB.

De treinen tussen Bastogne en Libramont zijn voorlopig vervangen door bussen, toegankelijk voor reizigers in het bezit van een geldig vervoerbewijs NMBS.

tab km			L 5975	L 6054	L 5977			P 7696	P 7684	L 6056	P 7698	L 5979	L 6058	L 5981	L 6060	L 5983	L 6062	L 5985	L 6064	P 8696	L 5987	P 8698
			1	1	1			1	1	1	1	1	1	1	1	1	1	1	1	1	1	1
0	**Virton**				6 20				7 17			8 20		10 20		12 20		14 20			16 20	
24	Florenville				6 41				7 38			8 41		10 41		12 41		14 41			16 41	
45	**Bertrix**	○			6 58				7 55			8 58		10 58		12 58		14 58			16 58	
166	*Dinant*									6 45		*7 46*	8 46		10 46		12 46		14 46			
45	**Bertrix**		5 04	6 04	7 00			7 28		8 00	8 28	9 04	10 04	11 04	12 04	13 04	14 04	15 04	16 04	16 36	17 04	17 36
57	**Libramont**	○	5 14	6 14	7 10			7 38		8 10	8 38	9 14	10 14	11 14	12 14	13 14	14 14	15 14	16 14	16 46	17 14	17 46
162	*Namur*	○	*6 20*	*7 20*	*8 20*			*8 50*		*9 20*		*10 20*	*11 20*	*12 20*	*13 20*	*14 20*	*15 20*	*16 20*	*17 20*		*18 20*	
161	*Bruxelles-Brussel* Nord/Noord	○	*7 15*	*8 15*	*9 15*			*9 42*		*10 15*		*11 15*	*12 15*	*13 15*	*14 15*	*15 15*	*16 15*	*17 15*	*18 15*		*19 15*	
161	*Bruxelles-Brussel* Centr.	○	*7 20*	*8 20*	*9 20*			*9 47*		*10 20*		*11 20*	*12 20*	*13 20*	*14 20*	*15 20*	*16 20*	*17 20*	*18 20*		*19 20*	
161	*Bruxelles-Brussel* Midi/Zuid	○	*7 24*	*8 24*	*9 24*			*9 51*		*10 24*		*11 24*	*12 24*	*13 24*	*14 24*	*15 24*	*16 24*	*17 24*	*18 24*		*19 24*	
162	*Arlon*	○	*5 54*	*6 54*	*7 54*			*8 11*		*8 54*	*9 11*	*9 54*		*11 54*		*13 54*		*15 54*	*16 54*		*17 54*	
162	*Luxembourg*	○		*7 14*	*8 14*			*8 33*			*9 33*											
			BUS	BUS	BUS	BUS	BUS				BUS	BUS	BUS	BUS	BUS	BUS	BUS	BUS	BUS	BUS	BUS	BUS
tab km			2	●	●	2													●			
162	*Luxembourg*			*5 27*			*6 27*								*11 27*			*14 27*	*15 27*		*16 27*	
162	*Arlon*			*5 49*			*6 49*				*8 06*		*10 06*		*11 49*		*14 07*	*14 49*	*15 49*	*16 06*	*16 49*	*17 06*
161	*Bruxelles-Brussel* Midi/Zuid										*6 36*	*7 36*	*8 36*	*9 36*		*11 36*	*12 36*			*14 36*		*15 36*
161	*Bruxelles-Brussel* Centr.										*6 40*	*7 40*	*8 40*	*9 40*		*11 40*	*12 40*			*14 40*		*15 40*
161	*Bruxelles-Brussel* Nord/Noord										*6 45*	*7 45*	*8 45*	*9 45*		*11 45*	*12 45*			*14 45*		*15 45*
162	*Namur*										*7 40*	*8 40*	*9 40*	*10 40*		*12 40*	*13 40*			*15 40*		*16 40*
57	**Libramont**		6 14	6 24	7 19	7 19	7 30				8 50	9 50	10 50	11 50	12 30	13 50	14 50	15 30	16 30	16 50	17 30	17 50
86	**Bastogne-Sud**	○	6 51	7 01	7 58	8 09	8 03				9 35	10 23	11 34	12 23	13 15	14 25	15 23	16 07	17 05	17 35	18 15	18 24
87	**Bastogne-Nord**	○	6 56	7 06	8 04	8 14	8 08				9 40	10 28	11 39	12 28	13 20	14 30	15 28		17 11	17 40	18 20	18 29

MARBEHAN

B-Excursion 129

Promenade en calèche en forêt d'Anlier et repas ardennais

tab km			L 6066	L 5989	L 6068	L 5991	L 5992		
			1	1	1	1	1		
0	**Virton**			18 20		20 20	21 20		
24	Florenville			18 41		20 41	21 41		
45	**Bertrix**	○		18 58		20 58	21 58		
166	*Dinant*		16 46		18 46		*20 46*		
45	**Bertrix**		18 04	19 04	20 04	21 04	22 04		
57	**Libramont**	○	18 14	19 14	20 14	21 14	22 14		
162	*Namur*	○	*19 20*	*20 20*	*21 20*	*22 20*	*23 20*		
161	*Bruxelles-Brussel* *Nord/Noord*	○	*20 15*	*21 15*	*22 15*	*23 15*			
161	*Bruxelles-Brussel* *Centr.*	○	*20 20*	*21 20*	*22 20*	*23 20*			
161	*Bruxelles-Brussel* *Midi/Zuid*	○	*20 24*	*21 24*	*22 24*	*23 24*			
162	*Arlon*	○	*18 54*	*19 54*		*21 54*			
162	*Luxembourg*	○							
			BUS	BUS	BUS				
tab km									
162	*Luxembourg*		*17 27*						
162	*Arlon*		*17 49*		*20 06*				
161	*Bruxelles-Brussel* *Midi/Zuid*			*17 36*	*18 36*				
161	*Bruxelles-Brussel* *Centr.*			*17 40*	*18 40*				
161	*Bruxelles-Brussel* *Nord/Noord*			*17 45*	*18 45*				
162	*Namur*			*18 40*	*19 40*				
57	**Libramont**		18 30	19 50	20 50				
86	**Bastogne-Sud**	○	19 15	20 25	21 23				
87	**Bastogne-Nord**	○	19 20	20 30	21 28				

1 Uniquement deuxième classe.
2 Circule uniquement pendant les vacances scolaires.

1 Enkel tweede klas.
2 Rijdt enkel tijdens de schoolvakantie.

B-Excursions plus de 100 attractions - train compris

166

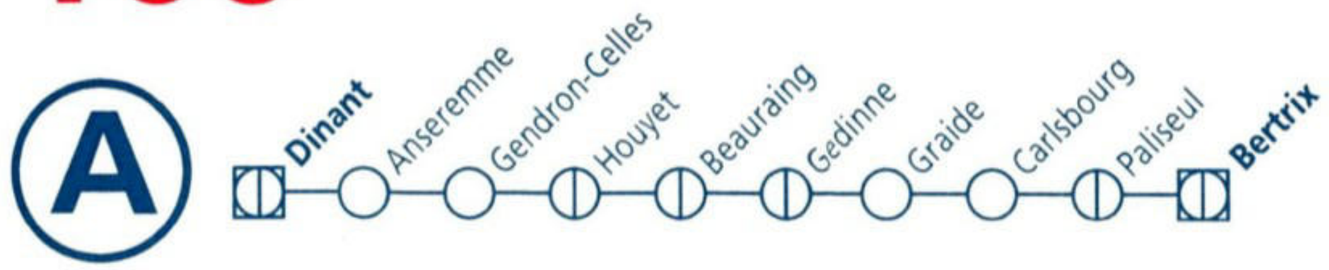

tab km			L 5956	L 6056	P 7683	L 6058	T 6945	T 6946	L 6060	T 6947	T 6948	L 6062	L 6064	L 6066	P 8683	P 8680	L 6068	L 6070	L 6071			
			1	1	1	1	3	3	1	3	3	1	1	1	1		1	1	1			
161	Bruxelles-Brussel	*Midi/Zuid*			*6 06*	*7 06*	*7 06*	*8 06*	*9 06*	*9 06*	*10 06*	*11 06*	*13 06*	*15 06*			*17 05*	*19 06*	*20 06*			
161		*Centr.*			*6 10*	*7 10*	*7 10*	*8 10*	*9 10*	*9 10*	*10 10*	*11 10*	*13 10*	*15 10*			*17 09*	*19 10*	*20 10*			
161		*Nord/Noord*			*6 15*	*7 15*	*7 15*	*8 15*	*9 15*	*9 15*	*10 15*	*11 15*	*13 15*	*15 15*			*17 15*	*19 15*	*20 15*			
161		*Schuman*			*6 23*	*7 23*	*7 23*	*8 23*	*9 23*	*9 23*	*10 23*	*11 23*	*13 23*	*15 23*			*17 23*	*19 23*	*20 23*			
161		*Q.L./L.W.*			*6 27*	*7 27*	*7 27*	*8 27*	*9 27*	*9 27*	*10 27*	*11 27*	*13 27*	*15 27*			*17 27*	*19 27*	*20 27*			
154	*Namur*			*6 13*	*7 13*	*8 13*	8 35	*9 13*	*10 13*	*10 13*	*11 13*	*12 13*	*14 13*	*16 13*	*16 40*	17 40	*18 13*	*20 13*	*21 13*			
0	**Dinant**			6 45	7 46	8 46	9 00	9 51	10 46	10 51	11 51	12 46	14 46	16 46	17 16	18 15	18 46	20 46	21 46			
3	Anseremme			6 50	7 51	8 51	9 07	9 58	10 51	10 58	11 58	12 51	14 51	16 51	17 21	18 22	18 51	20 51	21 51			
10	Gendron-Celles			6 57	7 58	8 58	9 14	10 05	10 58	11 05	12 05	12 58	14 58	16 58	17 28	18 29	18 58	20 58	21 58			
15	Houyet			7 03	8 04	9 04	9 20	10 11	11 04	11 11	12 11	13 04	15 04	17 04	17 34	18 35	19 04	21 04	22 04			
24	Beauraing			7 12	8 14	9 14			11 14			13 14	15 14	17 14	17 44	18 44	19 14	21 14	22 14			
46	Gedinne		6 30	7 30	8 32	9 32			11 32			13 32	15 32	17 32	18 02	19 05	19 32	21 32	22 32			
53	Graide		6 37	7 37	8 39	9 39			11 39			13 39	15 39	17 39	18 09	19 12	19 39	21 39	22 39			
58	Carlsbourg		6 42	7 42	8 44	9 44			11 44			13 44	15 44	17 44	18 14	19 17	19 44	21 44	22 44			
60	Paliseul		6 45	7 45	8 47	9 47			11 47			13 47	15 47	17 47	18 17	19 21	19 47	21 47	22 47			
72	**Bertrix**	○	2 6 56	2 7 56	8 58	2 9 58			2 11 58			2 13 58	2 15 58	2 17 58	18 28	19 34	2 19 58	21 58	22 58			
165	*Libramont*	○	*7 10*	8 10	*9 14*	10 14			12 14			14 14	16 14	18 14			20 14	*22 14*				
165	*Virton*	○	7 40	*8 40*		*10 40*			*12 40*			*14 40*	*16 40*	*18 40*			*20 40*	*22 40*				

1 Uniquement deuxième classe.
2 Voir tableau 165.
3 Circule du 30 mai au 25 sept 1999.

1 Enkel tweede klas.
2 Zie verder tabel 165.
3 Rijdt van 30 mei tot 25 sept 1999.

DINANT

Railbikes van de Molignée

B-Dagtrip 102*

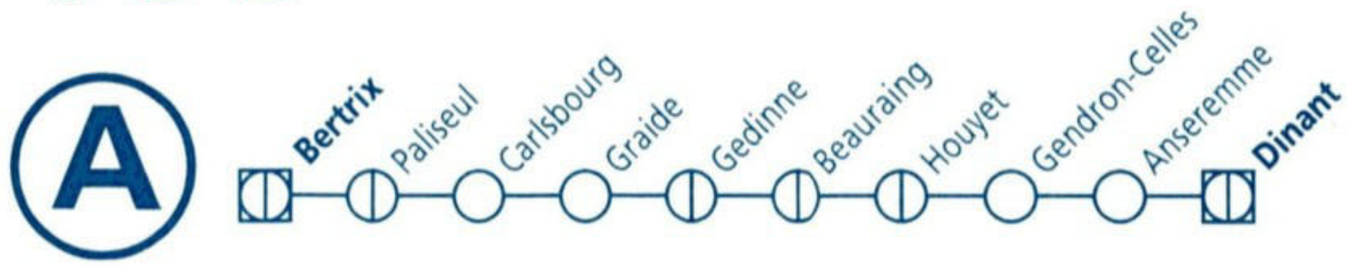

tab km			L 6076	P 7680	P 7681	L 6078	L 6080	L 6082	L 6084	L 6086	P 8681	L 6088	L 6090	L 6091
			1		1	1	1	1	1	1	1	1	1	1
165	*Virton*					*6 20*	*8 20*	*10 20*	*12 20*	*14 20*		*16 20*	*18 20*	
165	*Libramont*				*5 46*	6 46	8 46	10 46	12 46	14 46	*15 46*	16 50	18 46	*19 46*
0	**Bertrix**		5 02	5 27	6 02	7 02	9 02	11 02	13 02	15 02	16 00	17 04	19 02	20 02
12	Paliseul		5 13	5 40	6 13	7 13	9 13	11 13	13 13	15 13	16 11	17 15	19 13	20 13
14	Carlsbourg		5 16	5 44	6 16	7 16	9 16	11 16	13 16	15 16	16 14	17 18	19 16	20 16
19	Graide		5 21	5 49	6 21	7 21	9 21	11 21	13 21	15 21	16 19	17 23	19 21	20 21
26	Gedinne		5 29	5 56	6 29	7 29	9 29	11 29	13 29	15 29	16 27	17 30	19 29	20 29
48	Beauraing		5 48	6 17	6 48	7 48	9 48	11 48	13 48	15 48	16 46	17 49	19 48	20 48
57	Houyet		5 56	6 26	6 56	7 56	9 56	11 56	13 56	15 56	16 54	17 57	19 56	20 56
62	Gendron-Celles		6 02	6 32	7 02	8 02	10 02	12 02	14 02	16 02	17 00	18 03	20 02	21 02
69	Anseremme		6 09	6 39	7 09	8 09	10 09	12 09	14 09	16 09	17 07	18 10	20 09	21 09
72	**Dinant**	○	6 14 2	6 46	7 14	8 14	10 14	12 14	14 14	16 14	17 12	18 15	20 14	21 14
154	*Namur*	○	*6 47*	7 20	*7 47*	*8 47*	*10 47*	*12 47*	*14 47*	*16 47*	*17 47*	*18 47*	*20 47*	*21 47*
161	*Bruxelles-Brussel*	*Q.L./L.W.* ○	*7 33*		*8 33*	*9 33*	*11 33*	*13 33*	*15 33*	*17 33*	*18 33*	*19 33*	*21 33*	*22 33*
161		*Schuman* ○	*7 37*		*8 37*	*9 37*	*11 37*	*13 37*	*15 37*	*17 37*	*18 37*	*19 37*	*21 37*	*22 37*
161		*Nord/Noord* ○	*7 45*		*8 45*	*9 45*	*11 45*	*13 45*	*15 45*	*17 45*	*18 45*	*19 45*	*21 45*	*22 45*
161		*Centr.* ○	*7 50*		*8 50*	*9 50*	*11 50*	*13 50*	*15 50*	*17 50*	*18 50*	*19 50*	*21 50*	*22 50*
161		*Midi/Zuid* ○	*7 54*		*8 54*	*9 54*	*11 54*	*13 54*	*15 54*	*17 54*	*18 54*	*19 54*	*21 54*	*22 54*

1 Uniquement deuxième classe.
2 Voir tableau 154.

1 Enkel tweede klas.
2 Zie verder tabel 154.

HOUYET

Descente de la Lesse en kayak

B-Excursions 134-135

Un jour d'entrain en train.

35 gares de location.

Location sur place:

- vélo de tourisme: 365 BEF (9,05 €)

- V.T.T. : 680 BEF (16,86 €)

Voir renseignements généraux.



Dagje uit, laat je rijden.

35 verhuurstations.

Verhuur ter plaatse:

- toerfiets : 365 BEF (9,05 €)

- terreinfiets: 680 BEF (16,86 €)

Zie algemene inlichtingen.

UN JOUR A LA MER / EN ARDENNE

L'aller-retour pour un jour d'évasion pendant les vacances scolaires

Pour en savoir plus, consultez vite les renseignements généraux au début de votre indicateur.

EEN DAG AAN ZEE/ IN DE ARDENNEN

Het heen- en terugbiljet voor een snipperdag tijdens de schoolvakanties.

Meer informatie? Raadpleeg snel de algemene inlichtingen vooraan in uw spoorboekje.

BILLET WEEK-END

Jusqu'à -60*% pour une escapade en train.

Avec le Billet Week-end, même les longs week-ends vous sembleront trop courts.

Pour en savoir plus, consultez vite les renseignements généraux au début de votre indicateur.

* A l'exception de la redevance fixe par trajet de 25 BEF en 2e classe et 38,5 BEF en 1re classe.

WEEKENDBILJET

Tot 60*% korting op uw treinuitstapjes.

Met het Weekendbiljet, zullen zelfs de verlengde weekends te kort lijken.

Meer informatie? Raadpleeg snel de algemene inlichtingen vooraan in uw spoorboekje.

* Behalve op de vaste vergoeding van 25 BEF in 2de klas en 38,5 BEF in 1ste klas per traject.

Tableaux horaires
de l'ensemble des trains

SAMEDI, DIMANCHE ET JOURS FERIES

Dienstregeling
van alle treinen

ZATERDAG, ZON- EN FEESTDAGEN

12

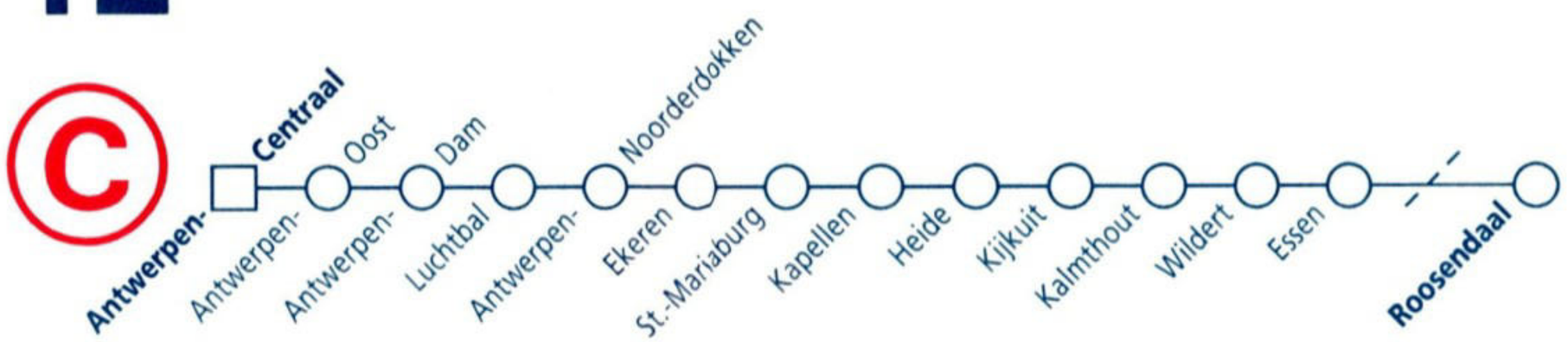

tab km			INT 289	L 2755	IC B 605	L 2756	IC B 606	L 2757	IC B 607	L 2758	9409	IC B 608	L 2759	9313	IC B 609	L 2760	IC B 610	L 2761	9321	IC B 611	L 2762	IC B 612
			5	⑥							1 2			2 3					2			
25	Brussel-Bruxelles	Zuid/Midi	4 49				6 34		7 34		8 28	8 34		9 28	9 34		10 34		11 28	11 34		12 34
25		Centr.					6 38		7 38			8 38			9 38		10 38			11 38		12 38
25		Noord/Nord					6 43		7 43			8 43			9 43		10 43			11 43		12 43
50a	Oostende						5 52		6 52			7 52			8 52		9 52			10 52		11 52
50a	Brugge						6 07		7 07			8 07			9 07		10 07			11 07		12 07
59	Gent-Sint-Pieters						6 32		7 32			8 32			9 32		10 32			11 32		12 32
25	Antwerpen-Berchem		5 29	5 41		6 41	7 16	7 41	8 16	8 41	9 06	9 16	9 41	10 06	10 16	10 41	11 16	11 41	12 06	12 16	12 41	13 16
0	**Antwerpen-Centraal**				6 20		7 26		8 26			9 26			10 26		11 26			12 26		13 26
3	Antwerpen-Oost			5 44		6 44		7 44		8 44			9 44			10 44		11 44			12 44	
6	Antwerpen-Dam			5 48		6 48		7 48		8 48			9 48			10 48		11 48			12 48	
9	Luchtbal			5 51		6 51		7 51		8 51			9 51			10 51		11 51			12 51	
10	Antwerpen-Noorderdokken			5 53		6 53		7 53		8 53			9 53			10 53		11 53			12 53	
12	Ekeren			5 56		6 56		7 56		8 56			9 56			10 56		11 56			12 56	
13	Sint-Mariaburg			5 58		6 58		7 58		8 58			9 58			10 58		11 58			12 58	
15	Kapellen			6 00		7 00		8 00		9 00			10 00			11 00		12 00			13 00	
21	Heide			6 05		7 05		8 05		9 05			10 05			11 05		12 05			13 05	
23	Kijkuit			6 08		7 08		8 08		9 08			10 08			11 08		12 08			13 08	
24	Kalmthout			6 10		7 10		8 10		9 10			10 10			11 10		12 10			13 10	
29	Wildert			6 14		7 14		8 14		9 14			10 14			11 14		12 14			13 14	
33	Essen	○		6 18		7 18		8 18		9 18			10 18			11 18		12 18			13 18	
	Roosendaal	○	5 58		6 49	7 26	7 53	8 26	8 53	9 26		9 53	10 26		10 53	11 26	11 53	12 26		12 53	13 26	13 53
	Dordrecht	○			7 15		8 23		9 23			10 23			11 23		12 23			13 23		14 23
	Rotterdam-C.S.	○	7 09		7 36		8 39		9 39		10 09	10 39		11 09	11 39		12 39		13 09	13 39		14 39
	Den Haag-H.S.	○	7 28		7 58		8 58		9 58		10 28	10 58		11 28	11 58		12 58		13 28	13 58		14 58
	Schiphol	○	7 52		8 22		9 22		10 22		10 52	11 22		11 52	12 22		13 22		13 52	14 22		15 22
	Amsterdam-C.S.	○	8 09		8 40		9 40		10 40		11 08	11 40		12 08	12 40		13 40		14 08	14 40		15 40

ANTWERPEN

Zoo

B-Dagtrip 101*

tab km		L 2763	9329 [2]	IC B 613	L 2764	IC B 614	L 2765	IC B 615	L 2766	IC B 616	L 2767	9345 [2]	IC B 617	L 2768	IC B 618	L 2769	9353 [1] [2]	T 6955 [4] ☼	IC B 619	L 2770	9457 [2] [3]
25	*Brussel- Zuid/Midi*		**13 28**	**13 34**		**14 34**		**15 34**		**16 34**		**17 28**	**17 34**		**18 34**		**19 28**		**19 34**		**20 28**
25	*Bruxelles Centr.*			**13 38**		**14 38**		**15 38**		**16 38**			**17 38**		**18 38**				**19 38**		
25	*Noord/Nord*			**13 43**		**14 43**		**15 43**		**16 43**			**17 43**		**18 43**				**19 43**		
50a	*Oostende*			*12 52*		*13 52*		*14 52*		*15 52*			*16 52*		*17 52*				*18 52*		
50a	*Brugge*			*13 07*		*14 07*		*15 07*		*16 07*			*17 07*		*18 07*				*19 07*		
59	*Gent-Sint-Pieters*			*13 32*		*14 32*		*15 32*		*16 32*			*17 32*		*18 32*			19 29	*19 32*		
25	*Antwerpen-Berchem*	13 41	**14 06**	**14 16**	14 41	**15 16**	15 41	**16 16**	16 41	**17 16**	17 41	**18 06**	**18 16**	18 41	**19 16**	19 41	**20 06**	20 12	**20 16**	20 41	**21 06**
0	**Antwerpen-Centraal**			**14 26**		**15 26**		**16 26**		**17 26**			**18 26**		**19 26**				**20 26**		
3	Antwerpen-Oost	13 44			14 44		15 44		16 44		17 44			18 44		19 44				20 44	
6	Antwerpen-Dam	13 48			14 48		15 48		16 48		17 48			18 48		19 48				20 48	
9	Luchtbal	13 51			14 51		15 51		16 51		17 51			18 51		19 51				20 51	
10	Antwerpen-Noorderdokken	13 53			14 53		15 53		16 53		17 53			18 53		19 53				20 53	
12	Ekeren	13 56			14 56		15 56		16 56		17 56			18 56		19 56		20 22		20 56	
13	Sint-Mariaburg	13 58			14 58		15 58		16 58		17 58			18 58		19 58				20 58	
15	Kapellen	14 00			15 00		16 00		17 00		18 00			19 00		20 00		20 28		21 00	
21	Heide	14 05			15 05		16 05		17 05		18 05			19 05		20 05		20 33		21 05	
23	Kijkuit	14 08			15 08		16 08		17 08		18 08			19 08		20 08				21 08	
24	Kalmthout	14 10			15 10		16 10		17 10		18 10			19 10		20 10		20 37		21 10	
29	Wildert	14 14			15 14		16 14		17 14		18 14			19 14		20 14				21 14	
33	Essen ○	14 18			15 18		16 18		17 18		18 18			19 18		20 18		20 43		21 18	
	Roosendaal ○	14 26		**14 53**	15 26	**15 53**	16 26	**16 53**	17 26	**17 53**	18 26		**18 53**	19 26	**19 53**	20 26			**20 53**	21 26	
	Dordrecht ○			**15 23**		**16 23**		**17 23**		**18 23**			**19 23**		**20 23**				**21 23**		
	Rotterdam-C.S. ○		**15 09**	**15 39**		**16 39**		**17 39**		**18 39**		**19 09**	**19 39**		**20 39**		**21 09**		**21 39**		**22 09**
	Den Haag-H.S. ○		**15 28**	**15 58**		**16 58**		**17 58**		**18 58**		**19 28**	**19 58**		**20 58**		**21 28**		**21 58**		**22 28**
	Schiphol ○		**15 52**	**16 22**		**17 22**		**18 22**		**19 22**		**19 52**	**20 22**		**21 22**		**21 52**		**22 22**		**22 52**
	Amsterdam-C.S. ○		**16 08**	**16 40**		**17 40**		**18 40**		**19 40**		**20 08**	**20 40**		**21 40**		**22 08**		**22 40**		**23 08**

[1] Circule uniquement les 1 et 11 nov 1999 et le 1 mai 2000.
[2] Billet Thalys obligatoire.
[3] Ne circule pas les 1 et 11 nov 1999 et le 1 mai 2000.
[4] Origine La Panne 18 26.
[5] Ne circule pas le 1 jan. 2000.

[1] Rijdt enkel op 1 en 11 nov 1999 en op 1 mei 2000.
[2] Thalys vervoerbewijs verplicht.
[3] Rijdt niet op 1 en 11 nov 1999 en op 1 mei 2000.
[4] Herkomst De Panne 18 26.
[5] Rijdt niet op 1 jan. 2000.

GOLDEN RAILPASS **Op reislust staat geen leeftijd.**

12

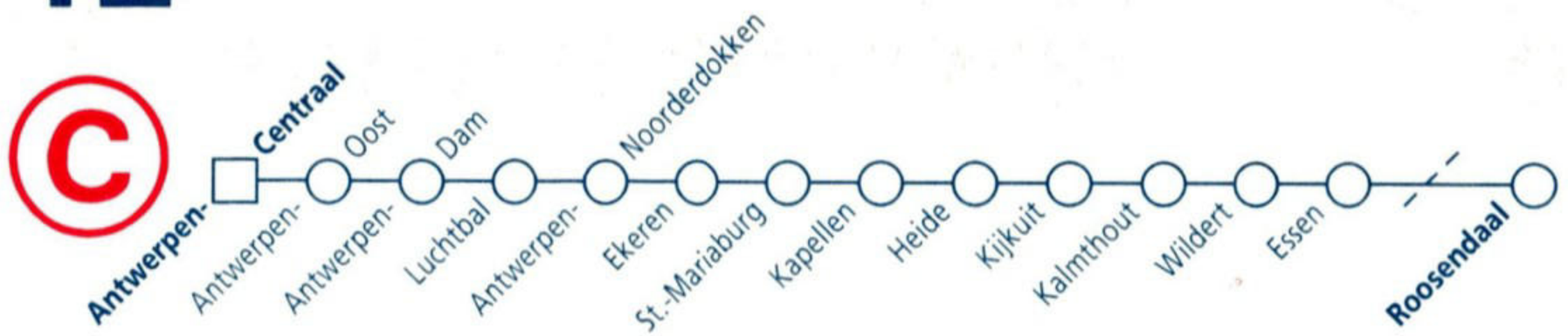

tab km			IC B 620	T 6756	L 2771	IC B 621	L 2772	IC B 622	IC B 622	L 2773
				🚩 ☼				+	⑥	
25	Brussel-Bruxelles	Zuid/Midi	**20 34**			**21 34**		**22 34**	**22 34**	
25		Centr.	**20 38**			**21 38**		**22 38**	**22 38**	
25		Noord/Nord	**20 43**			**21 43**		**22 43**	**22 43**	
50a	*Oostende*		*19 52*			*20 52*		*21 52*	*21 52*	
50a	*Brugge*		*20 07*	20 12		*21 07*		*22 07*	*22 07*	
59	*Gent-Sint-Pieters*		*20 32*	20 36		*21 32*		*22 32*	*22 32*	
25	*Antwerpen-Berchem*		**21 16**	21 31	21 41	**22 16**	22 41	**23 16**	**23 16**	23 41
0	**Antwerpen-Centraal**		**21 26**			**22 26**		**23 26**	**23 26**	
3	Antwerpen-Oost				21 44		22 44			23 44
6	Antwerpen-Dam				21 48		22 48			23 48
9	Luchtbal				21 51		22 51			23 51
10	Antwerpen-Noorderdokken				21 53		22 53			23 53
12	Ekeren			21 41	21 56		22 56			23 56
13	Sint-Mariaburg				21 58		22 58			23 58
15	Kapellen			21 46	22 00		23 00			0 00
21	Heide			21 51	22 05		23 05			0 05
23	Kijkuit				22 08		23 08			0 08
24	Kalmthout			21 56	22 10		23 10			0 10
29	Wildert				22 14		23 14			0 14
33	Essen	○		22 02	22 18		23 18			0 18
	Roosendaal	○	**21 53**		22 26	**22 53**		**23 53**	**23 53**	
	Dordrecht	○	**22 23**			**23 23**		**0 23**		
	Rotterdam-C.S.	○	**22 39**			**23 39**		**0 45**		
	Den Haag-H.S.	○	**22 58**							
	Schiphol	○	**23 22**							
	Amsterdam-C.S.	○	**23 40**							

🚩 Origine Blankenberge 19 59.

🚩 Herkomst Blankenberge 19 59.

ANVERS

Zoo d'Anvers

B-Excursion 101*

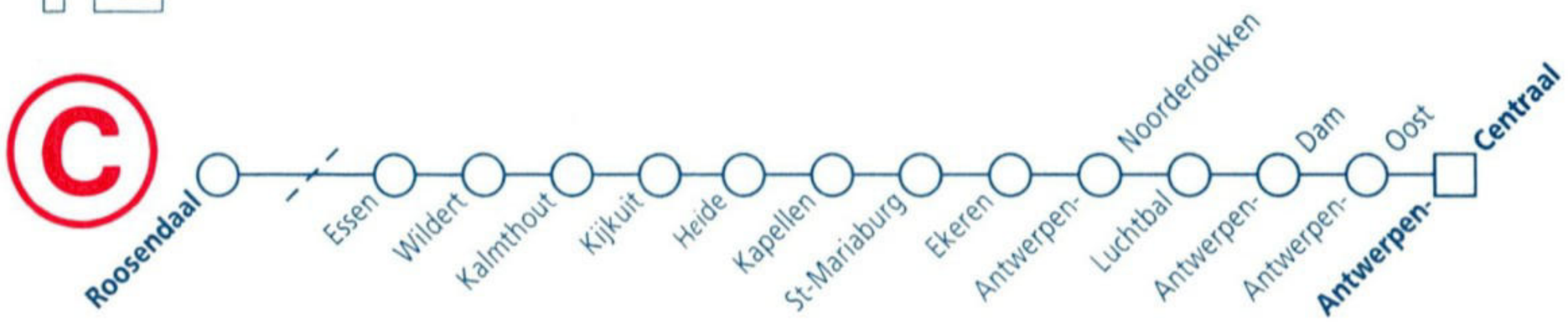

tab km			IC B 627 †	IC B 627 ⑥	L 2777	9490 2	IC B 628	L 2778	IC B 629	T 6905 3 ☼	9316 2 5	L 2779	T 6706 7 ☼	IC B 630	9320 2 9	L 2780	IC B 631	L 2781	IC B 632	9328 2	L 2782	IC B 633
	Amsterdam-C.S.								6 24		6 54			7 24	7 54		8 24		9 24	9 54		10 24
	Schiphol								6 40		7 10			7 40	8 10		8 40		9 40	10 10		10 40
	Den Haag-H.S.								7 06		7 36			8 06	8 36		9 06		10 06	10 36		11 06
	Rotterdam-C.S.		5 18		6 15		6 18		7 24		7 54			8 24	8 54		9 24		10 24	10 54		11 24
	Dordrecht		5 39				6 39		7 39					8 39			9 39		10 39			11 39
	Roosendaal		**6 07**	**6 07**			**7 07**	7 34	**8 07**			8 34		**9 07**		9 34	**10 07**	10 34	**11 07**		11 34	**12 07**
0	Essen				6 42			7 42		8 20		8 42	8 50			9 42		10 42			11 42	
4	Wildert				6 46			7 46				8 46				9 46		10 46			11 46	
9	Kalmthout				6 50			7 50		8 27		8 50	8 57			9 50		10 50			11 50	
10	Kijkuit				6 52			7 52				8 52				9 52		10 52			11 52	
12	Heide				6 55			7 55		8 31		8 55	9 02			9 55		10 55			11 55	
18	Kapellen				7 00			8 00		8 37		9 00	9 08			10 00		11 00			12 00	
20	Sint-Mariaburg				7 02			8 02				9 02				10 02		11 02			12 02	
21	Ekeren				7 04			8 04		8 41		9 04	9 12			10 04		11 04			12 04	
23	Antwerpen-Noorderdokken				7 07			8 07				9 07				10 07		11 07			12 07	
24	Luchtbal				7 09			8 09				9 09				10 09		11 09			12 09	
27	Antwerpen-Dam				7 12			8 12				9 12				10 12		11 12			12 12	
30	Antwerpen-Oost				7 16	1		8 16		4	6	9 16	8		6	10 16		11 16		6	12 16	
33	**Antwerpen-Centraal**	○	1 **6 34**	1 **6 34**			1 **7 34**		1 **8 34**					1 **9 34**			1 **10 34**		1 **11 34**			1 **12 34**
25	*Antwerpen-Berchem*	○	**6 44**	**6 44**	7 19	**7 21**	**7 44**	8 19	**8 44**	8 50	**8 54**	9 19	9 26	**9 44**	**9 54**	10 19	**10 44**	11 19	**11 44**	**11 54**	12 19	**12 44**
59	*Gent-Sint-Pieters*	○	*7 28*	*7 28*			*8 28*		*9 28*	9 37			10 17	*10 28*			*11 28*		*12 28*			*13 28*
50a	*Brugge*	○	*7 53*	*7 53*			*8 53*		*9 53*				10 40	*10 53*			*11 53*		*12 53*			*13 53*
50a	*Oostende*	○	*8 08*	*8 08*			*9 08*		*10 08*					*11 08*			*12 08*		*13 08*			*14 08*
25	*Brussel-Bruxelles* Noord/Nord	○	**7 17**	**7 17**			**8 17**		**9 17**					**10 17**			**11 17**		**12 17**			**13 17**
25	*Brussel-Bruxelles* Centr.	○	**7 22**	**7 22**			**8 22**		**9 22**					**10 22**			**11 22**		**12 22**			**13 22**
25	*Brussel-Bruxelles* Zuid/Midi	○	**7 26**	**7 26**		**8 01**	**8 26**		**9 26**		**9 32**			**10 26**	**10 32**		**11 26**		**12 26**	**12 32**		**13 26**

1 Voir tableau 25.
2 Billet Thalys obligatoire.
3 Destination La Panne 10 37.
4 Voir tableaux 59, 75, 73.
5 Circule uniquement les 1 et 11 nov 1999 et le 1 mai 2000.
6 Voir tableaux 25, 96.
7 Destination Blankenberge 10 54.
8 Voir tableaux 59, 50a.
9 Ne circule pas les 1 et 11 nov 1999, 1 jan et 1 mai 2000.

1 Zie verder tabel 25.
2 Thalys vervoerbewijs verplicht.
3 Bestemming De Panne 10 37.
4 Zie verder tabellen 59, 75, 73.
5 Rijdt enkel op 1 en 11 nov 1999 en op 1 mei 2000.
6 Zie verder tabellen 25, 96.
7 Bestemming Blankenberge 10 54.
8 Zie verder tabellen 59, 50a.
9 Rijdt niet op 1 en 11 nov 1999, 1 jan en 1 mei 2000.

12

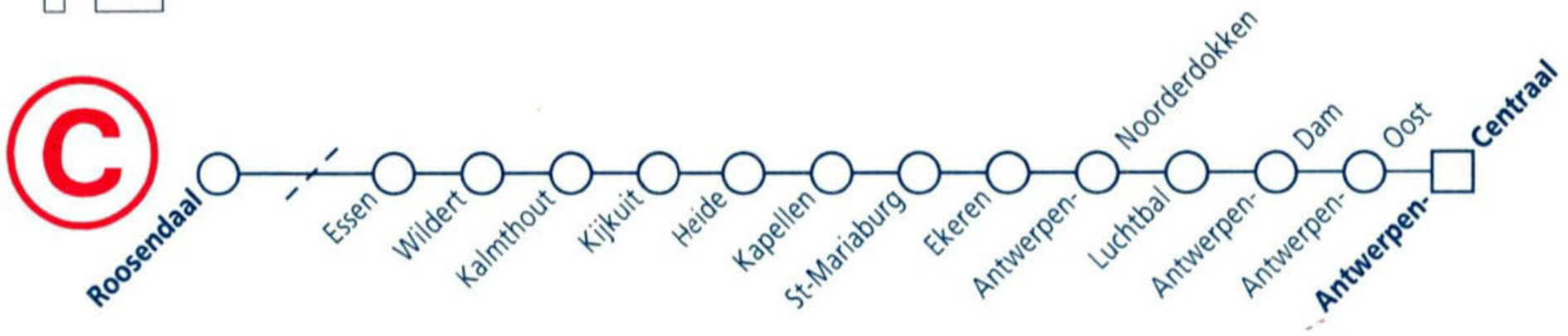

tab km			L 2783	IC B 634	L 2784	IC B 635	9340	L 2785	IC B 636	9344	L 2786	IC B 637	L 2787	IC B 638	9352	L 2788	IC B 639	L 2789	IC B 640	9360	L 2790	IC B 641
							2 3			3 5					3					3		
	Amsterdam-C.S.			**11 24**		**12 24**	**12 54**		**13 24**	**13 54**		**14 24**		**15 24**	**15 54**		**16 24**		**17 24**	**17 54**		**18 24**
	Schiphol			**11 40**		**12 40**	**13 10**		**13 40**	**14 10**		**14 40**		**15 40**	**16 10**		**16 40**		**17 40**	**18 10**		**18 40**
	Den Haag-H.S.			**12 06**		**13 06**	**13 36**		**14 06**	**14 36**		**15 06**		**16 06**	**16 36**		**17 06**		**18 06**	**18 36**		**19 06**
	Rotterdam-C.S.			**12 24**		**13 24**	**13 54**		**14 24**	**14 54**		**15 24**		**16 24**	**16 54**		**17 24**		**18 24**	**18 54**		**19 24**
	Dordrecht			**12 39**		**13 39**			**14 39**			**15 39**		**16 39**			**17 39**		**18 39**			**19 39**
	Roosendaal		12 34	**13 07**	13 34	**14 07**		14 34	**15 07**		15 34	**16 07**	16 34	**17 07**		17 34	**18 07**	18 34	**19 07**		19 34	**20 07**
0	Essen		12 42		13 42			14 42			15 42		16 42			17 42		18 42			19 42	
4	Wildert		12 46		13 46			14 46			15 46		16 46			17 46		18 46			19 46	
9	Kalmthout		12 50		13 50			14 50			15 50		16 50			17 50		18 50			19 50	
10	Kijkuit		12 52		13 52			14 52			15 52		16 52			17 52		18 52			19 52	
12	Heide		12 55		13 55			14 55			15 55		16 55			17 55		18 55			19 55	
18	Kapellen		13 00		14 00			15 00			16 00		17 00			18 00		19 00			20 00	
20	Sint-Mariaburg		13 02		14 02			15 02			16 02		17 02			18 02		19 02			20 02	
21	Ekeren		13 04		14 04			15 04			16 04		17 04			18 04		19 04			20 04	
23	Antwerpen-Noorderdokken		13 07		14 07			15 07			16 07		17 07			18 07		19 07			20 07	
24	Luchtbal		13 09		14 09			15 09			16 09		17 09			18 09		19 09			20 09	
27	Antwerpen-Dam		13 12		14 12			15 12			16 12		17 12			18 12		19 12			20 12	
30	Antwerpen-Oost		13 16		14 16		4	15 16		4	16 16		17 16		4	18 16		19 16		4	20 16	
33	**Antwerpen-Centraal**	○		1 **13 34**		1 **14 34**			1 **15 34**			1 **16 34**		1 **17 34**			1 **18 34**		1 **19 34**			1 **20 34**
25	*Antwerpen-Berchem*	○	13 19	**13 44**	14 19	**14 44**	**14 54**	15 19	**15 44**	**15 54**	16 19	**16 44**	17 19	**17 44**	**17 54**	18 19	**18 44**	19 19	**19 44**	**19 54**	20 19	**20 44**
59	*Gent-Sint-Pieters*	○		*14 28*		*15 28*			*16 28*			*17 28*		*18 28*			*19 28*		*20 28*			*21 28*
50a	*Brugge*	○		*14 53*		*15 53*			*16 53*			*17 53*		*18 53*			*19 53*		*20 53*			*21 53*
50a	*Oostende*	○		*15 08*		*16 08*			*17 08*			*18 08*		*19 08*			*20 08*		*21 08*			*22 08*
25	*Brussel-Bruxelles* *Noord/Nord*	○		**14 17**		**15 17**			**16 17**			**17 17**		**18 17**			**19 17**		**20 17**			**21 17**
25	*Centr.*	○		**14 22**		**15 22**			**16 22**			**17 22**		**18 22**			**19 22**		**20 22**			**21 22**
25	*Zuid/Midi*	○		**14 26**		**15 26**	**15 32**		**16 26**	**16 32**		**17 26**		**18 26**	**18 32**		**19 26**		**20 26**	**20 32**		**21 26**

ANTWERPEN

"Van Dyck - De Schilder"

B-Dagtrip 106

tab km			L 2791	IC B 642	L 2792	IC B 643	L 2793	IC B 644	INT 288
	Amsterdam-C.S.			**19 24**		**20 24**		**21 24**	**22 24**
	Schiphol			**19 40**		**20 40**		**21 40**	**22 40**
	Den Haag-H.S.			**20 06**		**21 06**		**22 06**	**23 06**
	Rotterdam-C.S.			**20 24**		**21 24**		**22 24**	**23 24**
	Dordrecht			**20 39**		**21 39**		**22 39**	
	Roosendaal		20 34	**21 07**	21 34	**22 07**	22 34	**23 07**	**0 18**
0	Essen		20 42		21 42		22 42		
4	Wildert		20 46		21 46		22 46		
9	Kalmthout		20 50		21 50		22 50		
10	Kijkuit		20 52		21 52		22 52		
12	Heide		20 55		21 55		22 55		
18	Kapellen		21 00		22 00		23 00		
20	Sint-Mariaburg		21 02		22 02		23 02		
21	Ekeren		21 04		22 04		23 04		
23	Antwerpen-Noorderdokken		21 07		22 07		23 07		
24	Luchtbal		21 09		22 09		23 09		
27	Antwerpen-Dam		21 12		22 12		23 12		
30	Antwerpen-Oost		21 16		22 16		23 16		[4]
33	**Antwerpen-Centraal**	○		[1] **21 34**		[1] **22 34**		**23 34**	
25	*Antwerpen-Berchem*	○	21 19	**21 44**	22 19	**22 44**	23 19		**0 45**
59	*Gent-Sint-Pieters*	○		*22 28*					
50a	*Brugge*	○		*22 53*					
50a	*Oostende*	○		*23 08*					
25	*Brussel-Bruxelles* Noord/Nord	○		**22 17**		**23 17**			
25	*Brussel-Bruxelles* Centr.	○		**22 22**		**23 22**			
25	*Brussel-Bruxelles* Zuid/Midi	○		**22 26**		**23 26**			**1 25**

[1] Voir tableau 25.
[2] Circule uniquement les 1 et 11 nov 1999 et le 1 mai 2000.
[3] Billet Thalys obligatoire.
[4] Voir tableaux 25, 96.
[5] Ne circule pas les 1 et 11 nov 1999 et le 1 mai 2000.
[6] Ne circule pas la nuit du 31 déc 1999/1 jan 2000.

[1] Zie verder tabel 25.
[2] Rijdt enkel op 1 en 11 nov 1999 en op 1 mei 2000.
[3] Thalys vervoerbewijs verplicht.
[4] Zie verder tabellen 25, 96.
[5] Rijdt niet op 1 en 11 nov 1999 en op 1 mei 2000.
[6] Rijdt niet de nacht van 31 dec 1999/1 jan 2000.

ANTWERPEN/BERCHEM - ST NIKLAAS - LOKEREN → BLANKENBERGE

alle dagen tijdens de toeristische periode

15

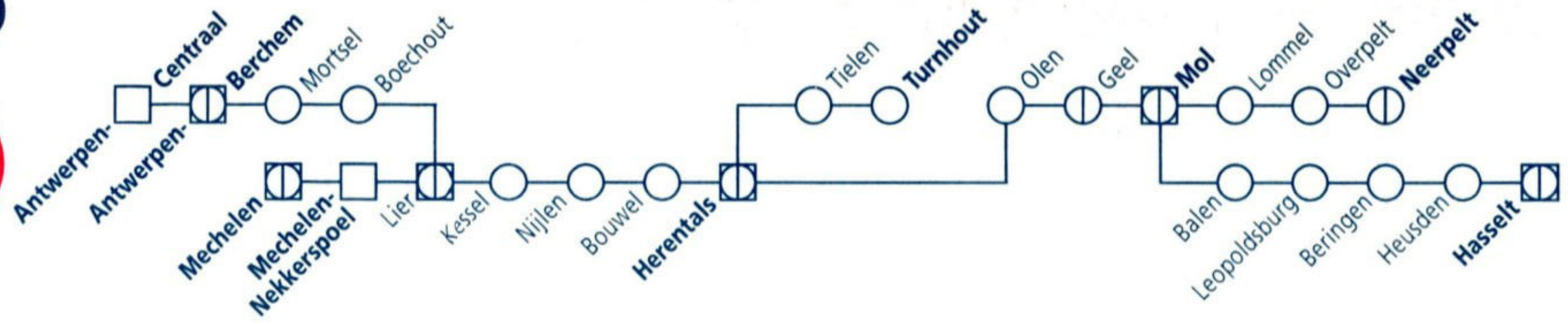

15

tab km		IR e 3206	L 3057	IR c 2906	L 2856	IR g 3406	IR e 3207	IR c 2907	L 2857	IR g 3407	IR e 3208	L 3059	IR c 2908	L 2858	IR g 3408	IR e 3209	IR c 2909	L 2859	IR g 3409	IR e 3210	L 3061
53	*Gent-Sint-Pieters*																				
25	*Brussel-Bruxelles Zuid/Midi*																				
25	*Brussel-Bruxelles Centr.*																				
25	*Brussel-Bruxelles Noord/Nord*																				
0	**Mechelen**																				
2	**Mechelen-Nekkerspoel**																				
18	**Lier** ○																				
0	**Antwerpen-Centraal**	**6 19**		**6 36**		**6 50**	**7 19**	**7 36**		**7 50**	**8 19**		**8 36**		**8 50**	**9 19**	**9 36**		**9 50**	**10 19**	
3	**Antwerpen-Berchem**	**6 23**		**6 41**	6 48	**6 55**	**7 23**	**7 41**	7 48	**7 55**	**8 23**		**8 41**	8 48	**8 55**	**9 23**	**9 41**	9 48	**9 55**	**10 23**	
5	Mortsel	|		|	6 51	|	|	|	7 51	|	|		|	8 51	|	|	9 51	|	|	
9	Boechout	|		|	6 55	|	|	|	7 55	|	|		|	8 55	|	|	9 55	|	|	
15	**Lier** ○	**6 33**		1 **6 51**	2 7 00	**7 05**	**7 33**	1 **7 51**	2 8 00	**8 05**	**8 33**		1 **8 51**	2 9 00	**9 05**	**9 33**	1 **9 51**	2 10 00	**10 05**	**10 33**	
15	**Lier**	**6 34**				**7 07**	**7 34**			**8 07**	**8 34**				**9 07**	**9 34**			**10 07**	**10 34**	
19	Kessel	|				**7 12**	|			**8 12**	|			**9 12**	|			**10 12**	|	
23	Nijlen	|				**7 17**	|			**8 17**	|			**9 17**	|			**10 17**	|	
28	Bouwel	|				**7 22**	|			**8 22**	|			**9 22**	|			**10 22**	|	
34	**Herentals** ○	**6 47**				**7 28**	**7 47**			**8 28**	**8 47**				**9 28**	**9 47**			**10 28**	**10 47**	
34	**Herentals**					**7 31**				**8 31**					**9 31**				**10 31**		
43	Tielen					**7 37**				**8 37**					**9 37**				**10 37**		
52	**Turnhout** ○					**7 44**				**8 44**					**9 44**				**10 44**		
34	**Herentals**	**6 48**					**7 48**				**8 48**					**9 48**				**10 48**	
40	Olen	**6 53**					**7 53**				**8 53**					**9 53**				**10 53**	
46	Geel	**7 00**					**8 00**				**9 00**					**10 00**				**11 00**	
56	**Mol** ○	**7 07**					**8 07**				**9 07**					**10 07**				**11 07**	
56	**Mol**	**7 08**					**8 08**				**9 08**					**10 08**				**11 08**	
69	Lommel	**7 19**					**8 19**				**9 19**					**10 19**				**11 19**	
77	Overpelt	**7 26**					**8 26**				**9 26**					**10 26**				**11 26**	
79	**Neerpelt** ○	**7 29**					**8 29**				**9 29**					**10 29**				**11 29**	
0	**Mol**		7 10									9 10									11 10
4	Balen		7 15									9 15									11 15
13	Leopoldsburg		7 22									9 22									11 22
18	Beringen		7 26									9 26									11 26
25	Heusden		7 33									9 33									11 33
43	**Hasselt** ○		7 48									9 48									11 48
34	*Tongeren* ○		*8 16*									*10 16*									*12 16*

tab km		IR c 2910	L 2860	IR g 3410	IR e 3211	IR c 2911	L 2861	IR g 3411	IR e 3212	L 3063	IR c 2912	L 2862	IR g 3412	IR e 3213	IR c 2913	L 2863	IR g 3413	IR e 3214	L 3065	IR c 2914	L 2864
53	*Gent-Sint-Pieters*																				
25	*Brussel-Bruxelles* Zuid/Midi																				
25	*Brussel-Bruxelles* Centr.																				
25	*Brussel-Bruxelles* Noord/Nord																				
0	**Mechelen**																				
2	**Mechelen-Nekkerspoel**																				
18	**Lier** ○																				
0	**Antwerpen-Centraal**	**10 36**		**10 50**	**11 19**	**11 36**		**11 50**	**12 19**		**12 36**		**12 50**	**13 19**	**13 36**		**13 50**	**14 19**		**14 36**	
3	**Antwerpen-Berchem**	**10 41**	10 48	**10 55**	**11 23**	**11 41**	11 48	**11 55**	**12 23**		**12 41**	12 48	**12 55**	**13 23**	**13 41**	13 48	**13 55**	**14 23**		**14 41**	14 48
5	Mortsel	|	10 51	|	|	|	11 51	|	|		|	12 51	|	|	13 51	|	|		|	14 51
9	Boechout	|	10 55	|	|	|	11 55	|	|		|	12 55	|	|	13 55	|	|		|	14 55
15	**Lier** ○	[1] **10 51**	[2] 11 00	**11 05**	**11 33**	[1] **11 51**	[2] 12 00	**12 05**	**12 33**		[1] **12 51**	[2] 13 00	**13 05**	**13 33**	[1] **13 51**	[2] 14 00	**14 05**	**14 33**		[1] **14 51**	[2] 15 00
15	**Lier**			**11 07**	**11 34**			**12 07**	**12 34**				**13 07**	**13 34**			**14 07**	**14 34**			
19	Kessel			**11 12**	|			**12 12**	|				**13 12**	|			**14 12**	|			
23	Nijlen			**11 17**	|			**12 17**	|				**13 17**	|			**14 17**	|			
28	Bouwel			**11 22**	|			**12 22**	|				**13 22**	|			**14 22**	|			
34	**Herentals** ○			**11 28**	**11 47**			**12 28**	**12 47**				**13 28**	**13 47**			**14 28**	**14 47**			
34	**Herentals**			**11 31**				**12 31**					**13 31**				**14 31**				
43	Tielen			**11 37**				**12 37**					**13 37**				**14 37**				
52	**Turnhout** ○			**11 44**				**12 44**					**13 44**				**14 44**				
34	**Herentals**				**11 48**				**12 48**					**13 48**				**14 48**			
40	Olen				**11 53**				**12 53**					**13 53**				**14 53**			
46	Geel				**12 00**				**13 00**					**14 00**				**15 00**			
56	**Mol** ○				**12 07**				**13 07**					**14 07**				**15 07**			
56	**Mol**				**12 08**				**13 08**					**14 08**				**15 08**			
69	Lommel				**12 19**				**13 19**					**14 19**				**15 19**			
77	Overpelt				**12 26**				**13 26**					**14 26**				**15 26**			
79	**Neerpelt** ○				**12 29**				**13 29**					**14 29**				**15 29**			
0	**Mol**									13 10									15 10		
4	Balen									13 15									15 15		
13	Leopoldsburg									13 22									15 22		
18	Beringen									13 26									15 26		
25	Heusden									13 33									15 33		
43	**Hasselt** ○									13 48									15 48		
34	*Tongeren* ○									*14 16*									*16 16*		

[1] Voir tableaux 16, 35, 34.
[2] Voir tableaux 16, 35.

[1] Zie verder tabellen 16, 35, 34.
[2] Zie verder tabellen 16, 35.

15

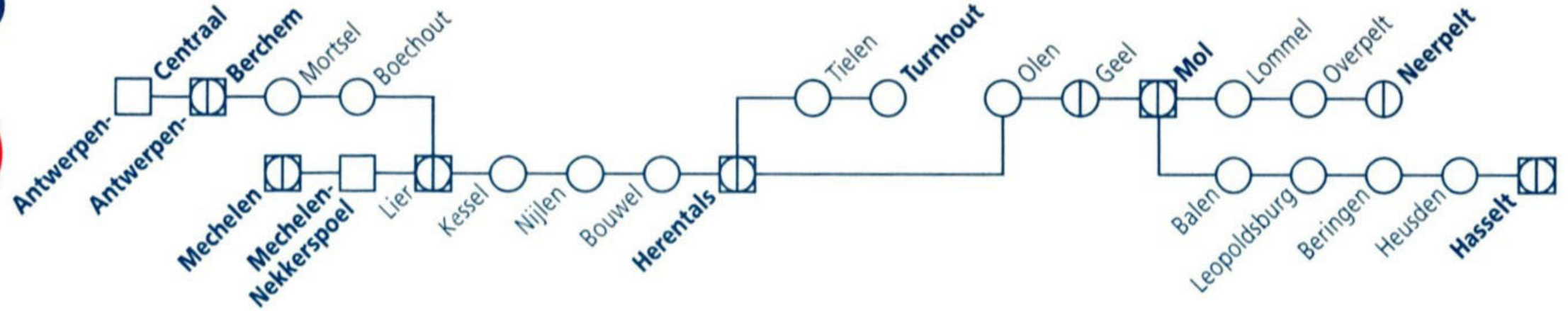

15

tab km		IR g 3414	IR e 3215	IR c 2915	L 2865	IR g 3415	IR e 3216	L 3067	IR c 2916	L 2866	IR g 3416	IR e 3217	IR c 2917	L 2867	IR g 3417	IR e 3218	L 3069	IR c 2918	L 2868	IR g 3418	IR e 3219
53	*Gent-Sint-Pieters*																				
25	*Brussel-Zuid/Midi*																				
25	*Brussel-Centr.*																				
25	*Brussel-Noord/Nord*																				
0	**Mechelen**																				
2	**Mechelen-Nekkerspoel**																				
18	**Lier** ○																				
0	**Antwerpen-Centraal**	**14 50**	**15 19**	**15 36**		**15 50**	**16 19**		**16 36**		**16 50**	**17 19**	**17 36**		**17 50**	**18 19**		**18 36**		**18 50**	**19 19**
3	**Antwerpen-Berchem**	**14 55**	**15 23**	**15 41**	15 48	**15 55**	**16 23**		**16 41**	16 48	**16 55**	**17 23**	**17 41**	17 48	**17 55**	**18 23**		**18 41**	18 48	**18 55**	**19 23**
5	Mortsel	|	|	|	15 51	|	|		|	16 51	|	|	|	17 51	|	|		|	18 51	|	|
9	Boechout	|	|	|	15 55	|	|		|	16 55	|	|	|	17 55	|	|		|	18 55	|	|
15	**Lier** ○	**15 05**	**15 33**	[1] **15 51**	[2] 16 00	**16 05**	**16 33**		[1] **16 51**	[2] 17 00	**17 05**	**17 33**	[1] **17 51**	[2] 18 00	**18 05**	**18 33**		[1] **18 51**	[2] 19 00	**19 05**	**19 33**
15	**Lier**	**15 07**	**15 34**			**16 07**	**16 34**				**17 07**	**17 34**			**18 07**	**18 34**				**19 07**	**19 34**
19	Kessel	**15 12**	|			**16 12**	|				**17 12**	|		**18 12**	|				**19 12**	|
23	Nijlen	**15 17**	|			**16 17**	|				**17 17**	|		**18 17**	|				**19 17**	|
28	Bouwel	**15 22**	|			**16 22**	|				**17 22**	|		**18 22**	|				**19 22**	|
34	**Herentals** ○	**15 28**	**15 47**			**16 28**	**16 47**				**17 28**	**17 47**			**18 28**	**18 47**				**19 28**	**19 47**
34	**Herentals**	**15 31**				**16 31**					**17 31**				**18 31**					**19 31**	
43	Tielen	**15 37**				**16 37**					**17 37**				**18 37**					**19 37**	
52	**Turnhout** ○	**15 44**				**16 44**					**17 44**				**18 44**					**19 44**	
34	**Herentals**		**15 48**				**16 48**					**17 48**				**18 48**					**19 48**
40	Olen		**15 53**				**16 53**					**17 53**				**18 53**					**19 53**
46	Geel		**16 00**				**17 00**					**18 00**				**19 00**					**20 00**
56	**Mol** ○		**16 07**				**17 07**					**18 07**				**19 07**					**20 07**
56	**Mol**		**16 08**				**17 08**					**18 08**				**19 08**					**20 08**
69	Lommel		**16 19**				**17 19**					**18 19**				**19 19**					**20 19**
77	Overpelt		**16 26**				**17 26**					**18 26**				**19 26**					**20 26**
79	**Neerpelt** ○		**16 29**				**17 29**					**18 29**				**19 29**					**20 29**
0	**Mol**							17 10									19 10				
4	Balen							17 15									19 15				
13	Leopoldsburg							17 22									19 22				
18	Beringen							17 26									19 26				
25	Heusden							17 33									19 33				
43	**Hasselt** ○							17 48									19 48				
34	*Tongeren* ○							*18 16*									*20 16*				

tab km		IR c 2919	L 2869	IR g 3419	T 6762	IR e 3220	L 3071	IR c 2920	L 2870 †	IR g 3420	IR e 3221	T 6766	IR c 2921	L 2871	IR g 3421	IR e 3222	L 3073 †	IR c 2922	L 2872	IR g 3422	IR e 3223
					[3] ☼							[4] ☼									
53	*Gent-Sint-Pieters*				19 26							20 27									
25	*Brussel- Zuid/Midi*				*19 34*							*20 34*									
25	*Brussel- Centr.*				*19 38*							*20 38*									
25	*Bruxelles Noord/Nord*				*19 43*							*20 43*									
0	**Mechelen**				20 07							21 15									
2	**Mechelen-Nekkerspoel**				|						|									
18	**Lier** ○				20 22							21 30									
0	**Antwerpen-Centraal**	**19 36**		**19 50**		**20 19**		**20 36**		**20 50**	**21 19**		**21 36**		**21 50**	**22 19**		**22 36**		**22 50**	**23 19**
3	**Antwerpen-Berchem**	**19 41**	19 48	**19 55**		**20 23**		**20 41**	20 48	**20 55**	**21 23**		**21 41**	21 48	**21 55**	**22 23**		**22 41**	22 48	**22 55**	**23 23**
5	Mortsel	|	19 51	|		|		|	20 51	|	|		|	21 51	|	|		22 51	|	**23 26**
9	Boechout	|	19 55	|		|		|	20 55	|	|		|	21 55	|	|		22 55	|	**23 30**
15	**Lier** ○	[1] **19 51**	[2] 20 00	**20 05**		**20 33**		[1] **20 51**	[2] 21 00	**21 05**	**21 33**		[2] **21 51**	[2] 22 00	**22 05**	**22 33**		[2] **22 51**	[2] 23 00	**23 05**	**23 36**
15	**Lier**			**20 07**	20 23	**20 34**				**21 07**	**21 34**	21 37			**22 07**	**22 34**				**23 07**	**23 37**
19	Kessel			**20 12**	|	|				**21 12**	|	|		**22 12**	|				**23 12**	**23 42**
23	Nijlen			**20 17**	|	|				**21 17**	|	|		**22 17**	|				**23 17**	**23 46**
28	Bouwel			**20 22**	|	|				**21 22**	|	|		**22 22**	|				**23 22**	**23 51**
34	**Herentals** ○			**20 28**	20 36	**20 47**				**21 28**	**21 47**	21 50			**22 28**	**22 47**				**23 28**	**23 58**
34	**Herentals**			**20 31**						**21 31**		21 52			**22 31**					**23 31**	
43	Tielen			**20 37**						**21 37**		21 58			**22 37**					**23 37**	
52	**Turnhout** ○			**20 44**						**21 44**		22 06			**22 44**					**23 44**	
34	**Herentals**				20 37	**20 48**					**21 48**					**22 48**					**23 59**
40	Olen				20 42	**20 53**					**21 53**					**22 53**					**0 04**
46	Geel				20 49	**21 00**					**22 00**					**23 00**					**0 11**
56	**Mol** ○				20 56	**21 07**					**22 07**					**23 07**					**0 18**
56	**Mol**				20 58	**21 08**					**22 08**					**23 08**					
69	Lommel				21 09	**21 19**					**22 19**					**23 19**					
77	Overpelt				21 16	**21 26**					**22 26**					**23 26**					
79	**Neerpelt** ○				21 18	**21 29**					**22 29**					**23 29**					
0	**Mol**						21 10										23 10				
4	Balen						21 15										23 15				
13	Leopoldsburg						21 22										23 22				
18	Beringen						21 26														
25	Heusden						21 33														
43	**Hasselt** ○						21 48														
34	*Tongeren* ○						*22 16*														

[1] Voir tableaux 16, 35, 34.
[2] Voir tableaux 16, 35.
[3] Origine Blankenberge 18 47.
[4] Origine Blankenberge 19 49.

[1] Zie verder tabellen 16, 35, 34.
[2] Zie verder tabellen 16, 35.
[3] Herkomst Blankenberge 18 47.
[4] Herkomst Blankenberge 19 49.

15

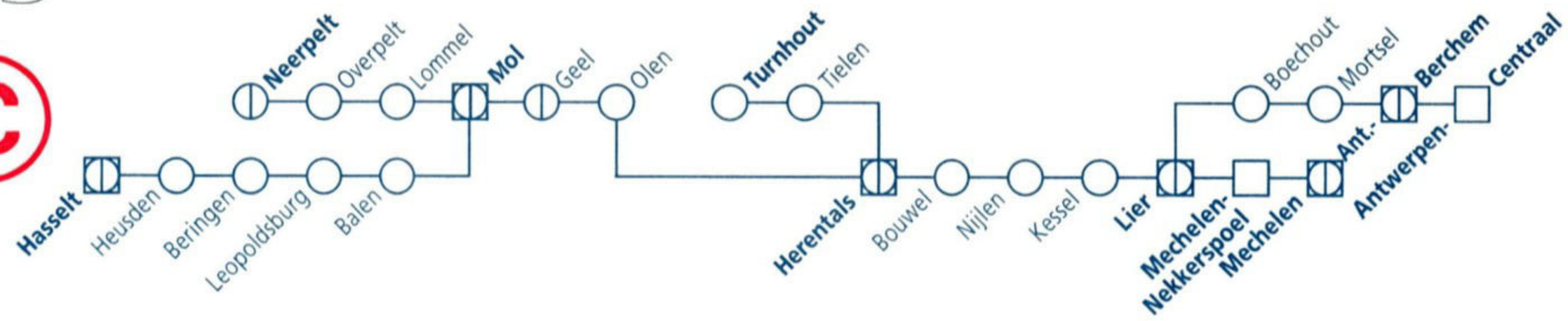

tab km		IR e 3225	IR e 3226	IR g 3427	L 2877	IR c 2927	IR e 3227	IR g 3428	L 2878	IR c 2928	IR e 3228	T 6712	IR g 3429	L 2879	IR c 2929	L 3078	IR e 3229	T 6716	IR g 3430	L 2880	IR c 2930
												1 ☼						3 ☼			
34	*Tongeren*															*7 44*					
0	**Hasselt**															8 12					
18	Heusden															8 27					
25	Beringen															8 34					
30	Leopoldsburg															8 38					
39	Balen															8 45					
43	**Mol** ○															8 50					
0	**Neerpelt**		**5 31**				**6 31**				**7 31**	7 42					**8 31**				
2	Overpelt		**5 34**				**6 34**				**7 34**	7 44					**8 34**				
10	Lommel		**5 41**				**6 41**				**7 41**	7 52					**8 41**				
23	**Mol** ○		**5 52**				**6 52**				**7 52**	8 02					**8 52**				
23	**Mol**	**4 53**	**5 53**				**6 53**				**7 53**	8 04					**8 53**				
33	Geel	**5 01**	**6 01**				**7 01**				**8 01**	8 12					**9 01**				
39	Olen	**5 07**	**6 07**				**7 07**				**8 07**	8 18					**9 07**				
45	**Herentals** ○	**5 12**	**6 12**				**7 12**				**8 12**	8 23					**9 12**				
0	**Turnhout**			**6 16**				**7 16**					**8 16**					8 55	**9 16**		
9	Tielen			**6 23**				**7 23**					**8 23**					9 02	**9 23**		
18	**Herentals** ○			**6 29**				**7 29**					**8 29**					9 08	**9 29**		
45	**Herentals**	**5 13**	**6 13**	**6 32**			**7 13**	**7 32**			**8 13**	8 24	**8 32**				**9 13**	9 16	**9 32**		
51	Bouwel	|	|	**6 38**			|	**7 38**			|	|	**8 38**					|	**9 38**		
56	Nijlen	|	|	**6 43**			|	**7 43**			|	|	**8 43**					|	**9 43**		
60	Kessel	|	|	**6 48**			|	**7 48**			|	|	**8 48**					|	**9 48**		
64	**Lier** ○	**5 26**	**6 26**	**6 53**			**7 26**	**7 53**			**8 26**	8 37	**8 53**				**9 26**	9 29	**9 53**		
64	**Lier**	**5 27**	**6 27**	**6 55**	7 00	**7 09**	**7 27**	**7 55**	8 00	**8 09**	**8 27**		**8 55**	9 00	**9 09**		**9 27**		**9 55**	10 00	**10 09**
70	Boechout	|	|	|	7 05	|	|	|	8 05	|	|	|	|	9 05	|	|	|	|	10 05	|
74	Mortsel	|	|	|	7 09	|	|	|	8 09	|	|	|	|	9 09	|	|	|	|	10 09	|
76	**Antwerpen-Berchem** ○	**5 37**	**6 37**	**7 05**	7 12	**7 19**	**7 37**	**8 05**	8 12	**8 19**	**8 37**		**9 05**	9 12	**9 19**		**9 37**		**10 05**	10 12	**10 19**
79	**Antwerpen-Centraal** ○	**5 41**	**6 41**	**7 10**		**7 24**	**7 41**	**8 10**		**8 24**	**8 41**		**9 10**		**9 24**		**9 41**		**10 10**		**10 24**
0	**Lier**											8 38						9 31			
16	**Mechelen-Nekkerspoel**											|						|			
18	**Mechelen** ○											2 8 53						2 9 46			
25	*Brussel-Bruxelles Noord/Nord* ○											*9 17*						*10 17*			
25	*Brussel-Bruxelles Centr.* ○											*9 22*						*10 22*			
25	*Brussel-Bruxelles Zuid/Midi* ○											*9 26*						*10 26*			
53	*Gent-Sint-Pieters* ○											9 34						10 34			

tab km			IR e	IR g	L	IR c	L	IR e	IR g	L	IR c	IR e	IR g	L	IR c	L	IR e	IR g	L	IR c	IR e	IR g
			3230	3431	2881	2931	3080	3231	3432	2882	2932	3232	3433	2883	2933	3082	3233	3434	2884	2934	3234	3435
34	*Tongeren*						*9 44*									*11 44*						
0	**Hasselt**						10 12									12 12						
18	Heusden						10 27									12 27						
25	Beringen						10 34									12 34						
30	Leopoldsburg						10 38									12 38						
39	Balen						10 45									12 45						
43	**Mol**	○					10 50									12 50						
0	**Neerpelt**		**9 31**					**10 31**				**11 31**					**12 31**				**13 31**	
2	Overpelt		**9 34**					**10 34**				**11 34**					**12 34**				**13 34**	
10	Lommel		**9 41**					**10 41**				**11 41**					**12 41**				**13 41**	
23	**Mol**	○	**9 52**					**10 52**				**11 52**					**12 52**				**13 52**	
23	**Mol**		**9 53**					**10 53**				**11 53**					**12 53**				**13 53**	
33	Geel		**10 01**					**11 01**				**12 01**					**13 01**				**14 01**	
39	Olen		**10 07**					**11 07**				**12 07**					**13 07**				**14 07**	
45	**Herentals**	○	**10 12**					**11 12**				**12 12**					**13 12**				**14 12**	
0	**Turnhout**			**10 16**					**11 16**				**12 16**					**13 16**				**14 16**
9	Tielen			**10 23**					**11 23**				**12 23**					**13 23**				**14 23**
18	**Herentals**	○		**10 29**					**11 29**				**12 29**					**13 29**				**14 29**
45	**Herentals**		**10 13**	**10 32**				**11 13**	**11 32**			**12 13**	**12 32**				**13 13**	**13 32**			**14 13**	**14 32**
51	Bouwel		|	**10 38**				|	**11 38**			|	**12 38**				|	**13 38**			|	**14 38**
56	Nijlen		|	**10 43**				|	**11 43**			|	**12 43**				|	**13 43**			|	**14 43**
60	Kessel		|	**10 48**				|	**11 48**			|	**12 48**				|	**13 48**			|	**14 48**
64	**Lier**	○	**10 26**	**10 53**				**11 26**	**11 53**			**12 26**	**12 53**				**13 26**	**13 53**			**14 26**	**14 53**
64	**Lier**		**10 27**	**10 55**	11 00	**11 09**		**11 27**	**11 55**	12 00	**12 09**	**12 27**	**12 55**	13 00	**13 09**		**13 27**	**13 55**	14 00	**14 09**	**14 27**	**14 55**
70	Boechout		|	|	11 05	|		|	|	12 05	|	|	|	13 05	|		|	|	14 05	|	|	|
74	Mortsel		|	|	11 09	|		|	|	12 09	|	|	|	13 09	|		|	|	14 09	|	|	|
76	**Antwerpen-Berchem**	○	**10 37**	**11 05**	11 12	**11 19**		**11 37**	**12 05**	12 12	**12 19**	**12 37**	**13 05**	13 12	**13 19**		**13 37**	**14 05**	14 12	**14 19**	**14 37**	**15 05**
79	**Antwerpen-Centraal**	○	**10 41**	**11 10**		**11 24**		**11 41**	**12 10**		**12 24**	**12 41**	**13 10**		**13 24**		**13 41**	**14 10**		**14 24**	**14 41**	**15 10**
0	**Lier**																					
16	**Mechelen-Nekkerspoel**																					
18	**Mechelen**	○																				
25	*Brussel-Bruxelles Noord/Nord*	○																				
25	*Brussel-Bruxelles Centr.*	○																				
25	*Brussel-Bruxelles Zuid/Midi*	○																				
53	*Gent-Sint-Pieters*	○																				

1 Destination Blankenberge 10 14.
2 Voir tableaux 53, 50a.
3 Destination Blankenberge 11 09.

1 Bestemming Blankenberge 10 14.
2 Zie verder tabellen 53, 50a.
3 Bestemming Blankenberge 11 09.

TURNHOUT - MECHELEN → BLANKENBERGE

directe toeristentrein, alle dagen

15

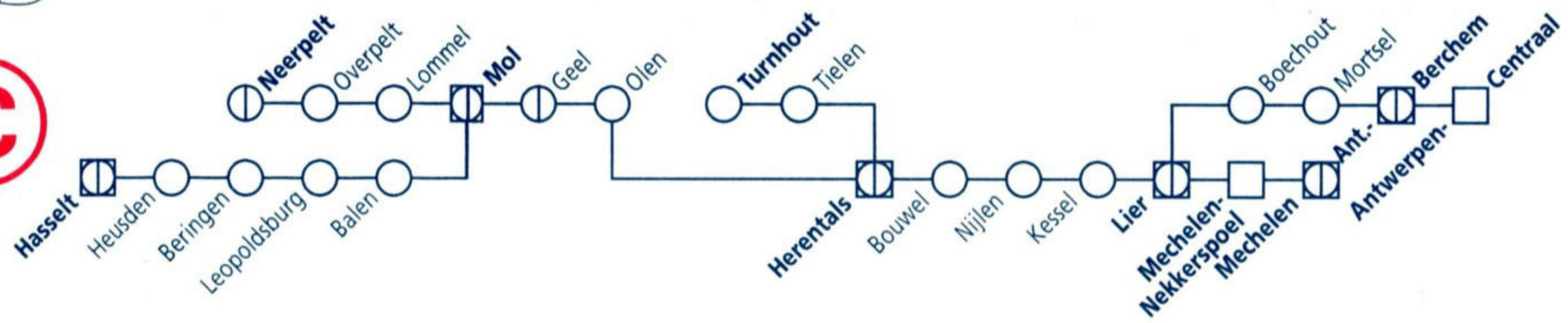

tab km		L 2885	IR c 2935	L 3084	IR e 3235	IR g 3436	L 2886	IR c 2936	IR e 3236	IR g 3437	L 2887	IR c 2937	L 3086	IR e 3237	IR g 3438	L 2888	IR c 2938	IR e 3238	IR g 3439	L 2889	IR c 2939
34	*Tongeren*			*13 44*									*15 44*								
0	**Hasselt**			14 12									16 12								
18	Heusden			14 27									16 27								
25	Beringen			14 34									16 34								
30	Leopoldsburg			14 38									16 38								
39	Balen			14 45									16 45								
43	**Mol** ○			14 50									16 50								
0	**Neerpelt**				**14 31**				**15 31**					**16 31**					**17 31**			
2	Overpelt				**14 34**				**15 34**					**16 34**					**17 34**			
10	Lommel				**14 41**				**15 41**					**16 41**					**17 41**			
23	**Mol** ○				**14 52**				**15 52**					**16 52**					**17 52**			
23	**Mol**				**14 53**				**15 53**					**16 53**					**17 53**			
33	Geel				**15 01**				**16 01**					**17 01**					**18 01**			
39	Olen				**15 07**				**16 07**					**17 07**					**18 07**			
45	**Herentals** ○				**15 12**				**16 12**					**17 12**					**18 12**			
0	**Turnhout**					**15 16**				**16 16**					**17 16**					**18 16**		
9	Tielen					**15 23**				**16 23**					**17 23**					**18 23**		
18	**Herentals** ○					**15 29**				**16 29**					**17 29**					**18 29**		
45	**Herentals**				**15 13**	**15 32**			**16 13**	**16 32**				**17 13**	**17 32**				**18 13**	**18 32**		
51	Bouwel				|	**15 38**			|	**16 38**				|	**17 38**				|	**18 38**		
56	Nijlen				|	**15 43**			|	**16 43**				|	**17 43**				|	**18 43**		
60	Kessel				|	**15 48**			|	**16 48**				|	**17 48**				|	**18 48**		
64	**Lier** ○				**15 26**	**15 53**			**16 26**	**16 53**				**17 26**	**17 53**				**18 26**	**18 53**		
64	**Lier**	15 00	**15 09**		**15 27**	**15 55**	16 00	**16 09**	**16 27**	**16 55**	17 00	**17 09**		**17 27**	**17 55**	18 00	**18 09**	**18 27**	**18 55**	19 00	**19 09**
70	Boechout	15 05	|		|	|	16 05	|	|	|	17 05	|		|	|	18 05	|	|	|	19 05	|
74	Mortsel	15 09	|		|	|	16 09	|	|	|	17 09	|		|	|	18 09	|	|	|	19 09	|
76	**Antwerpen-Berchem** ○	15 12	**15 19**		**15 37**	**16 05**	16 12	**16 19**	**16 37**	**17 05**	17 12	**17 19**		**17 37**	**18 05**	18 12	**18 19**	**18 37**	**19 05**	19 12	**19 19**
79	**Antwerpen-Centraal** ○		**15 24**		**15 41**	**16 10**		**16 24**	**16 41**	**17 10**		**17 24**		**17 41**	**18 10**		**18 24**	**18 41**	**19 10**		**19 24**
0	**Lier**																				
16	**Mechelen-Nekkerspoel**																				
18	**Mechelen** ○																				
25	*Brussel-Bruxelles Noord/Nord* ○																				
25	*Brussel-Bruxelles Centr.* ○																				
25	*Brussel-Bruxelles Zuid/Midi* ○																				
53	*Gent-Sint-Pieters* ○																				

tab km			L	IR e	IR g	L	IR c	IR e	P	IR g	IR g	IR g	L	IR c	L	IR e	IR g	L	IR c	IR e	IR c	L
			3088	3239	3440	2890	2940	3240	8220 ✝ 1 ▲	3441 ✝ ▲	3441 ✝ 3	3441 ⑥	2891	2941	3090	3241	3442	2892	2942	3242	2943	3092
34	*Tongeren*		*17 44*												*19 44*							*21 44*
0	**Hasselt**		18 12												20 12							22 12
18	Heusden		18 27												20 27							22 27
25	Beringen		18 34												20 34							22 34
30	Leopoldsburg		18 38												20 38							22 38
39	Balen		18 45												20 45							22 45
43	**Mol**	○	18 50												20 50							22 50
0	**Neerpelt**			**18 31**				**19 31**	19 45							**20 31**				**21 31**		
2	Overpelt			**18 34**				**19 34**	19 48							**20 34**				**21 34**		
10	Lommel			**18 41**				**19 41**	19 55							**20 41**				**21 41**		
23	**Mol**	○		**18 52**				**19 52**	20 06							**20 52**				**21 52**		
23	**Mol**			**18 53**				**19 53**	20 07							**20 53**				**21 53**		
33	Geel			**19 01**				**20 01**	20 15							**21 01**				**22 01**		
39	Olen			**19 07**				**20 07**	20 21							**21 07**				**22 07**		
45	**Herentals**	○		**19 12**				**20 12**	20 26							**21 12**				**22 12**		
0	**Turnhout**				**19 16**					**20 09**	**20 16**	**20 16**					**21 16**					
9	Tielen				**19 23**					**20 16**	**20 23**	**20 23**					**21 23**					
18	**Herentals**	○			**19 29**					**20 22**	**20 29**	**20 29**					**21 29**					
45	**Herentals**			**19 13**	**19 32**			**20 13**	20 27	**20 32**	**20 32**	**20 32**				**21 13**	**21 32**			**22 13**		
51	Bouwel			|	**19 38**			|	|	**20 38**	**20 38**	**20 38**			|	**21 38**			|		
56	Nijlen			|	**19 43**			|	|	**20 43**	**20 43**	**20 43**			|	**21 43**			|		
60	Kessel			|	**19 48**			|	|	**20 48**	**20 48**	**20 48**			|	**21 48**			|		
64	**Lier**	○		**19 26**	**19 53**			**20 26**	2 20 39	**20 53**	**20 53**	**20 53**				**21 26**	**21 53**			**22 26**		
64	**Lier**			**19 27**	**19 55**	20 00	**20 09**	**20 27**		**20 55**	**20 55**	**20 55**	21 00	**21 09**		**21 27**	**21 55**	22 00	**22 09**	**22 27**	**23 09**	
70	Boechout			|	|	20 05	|	|		|	|	|	21 05	|		|	22 05		|		
74	Mortsel			|	|	20 09	|	|		|	|	|	21 09	|		|	22 09		|		
76	**Antwerpen-Berchem**	○		**19 37**	**20 05**	20 12	**20 19**	**20 37**		**21 05**	**21 05**	**21 05**	21 12	**21 19**		**21 37**	**22 05**	22 12	**22 19**	**22 37**	**23 19**	
79	**Antwerpen-Centraal**	○		**19 41**	**20 10**		**20 24**	**20 41**		**21 10**	**21 10**	**21 10**		**21 24**		**21 41**	**22 10**		**22 24**	**22 41**	**23 24**	
0	**Lier**																					
16	**Mechelen-Nekkerspoel**																					
18	**Mechelen**	○																				
25	*Brussel-Bruxelles Noord/Nord*	○																				
25	*Brussel-Bruxelles Centr.*	○																				
25	*Brussel-Bruxelles Zuid/Midi*	○																				
53	*Gent-Sint-Pieters*	○																				

NEERPELT → BLANKENBERGE

alle dagen tijdens het toeristisch seizoen

16



tab km			IR C 2906	L 2856	IR C 2907	L 2857	IR C 2908	L 2858	IR C 2909	L 2859	IR C 2910	L 2860	IR C 2911	L 2861	IR C 2912	L 2862	IR C 2913	L 2863	IR C 2914	L 2864	IR C 2915	L 2865
15	*Antwerpen-Centraal*		**6 36**		**7 36**		**8 36**		**9 36**		**10 36**		**11 36**		**12 36**		**13 36**		**14 36**		**15 36**	
15	*Antwerpen-Berchem*		**6 41**	6 48	**7 41**	7 48	**8 41**	8 48	**9 41**	9 48	**10 41**	10 48	**11 41**	11 48	**12 41**	12 48	**13 41**	13 48	**14 41**	14 48	**15 41**	15 48
0	**Lier**		**6 52**	7 01	**7 52**	8 01	**8 52**	9 01	**9 52**	10 01	**10 52**	11 01	**11 52**	12 01	**12 52**	13 01	**13 52**	14 01	**14 52**	15 01	**15 52**	16 01
7	Berlaar		|	7 07	|	8 07	|	9 07	|	10 07	|	11 07	|	12 07	|	13 07	|	14 07	|	15 07	|	16 07
10	Melkouwen		|	7 10	|	8 10	|	9 10	|	10 10	|	11 10	|	12 10	|	13 10	|	14 10	|	15 10	|	16 10
13	**Heist-op-den-Berg**		**7 02**	7 14	**8 02**	8 14	**9 02**	9 14	**10 02**	10 14	**11 02**	11 14	**12 02**	12 14	**13 02**	13 14	**14 02**	14 14	**15 02**	15 14	**16 02**	16 14
19	Booischot		|	7 19	|	8 19	|	9 19	|	10 19	|	11 19	|	12 19	|	13 19	|	14 19	|	15 19	|	16 19
22	Begijnendijk		|	7 22	|	8 22	|	9 22	|	10 22	|	11 22	|	12 22	|	13 22	|	14 22	|	15 22	|	16 22
27	**Aarschot**	○	1 **7 11**	2 7 26	1 **8 11**	2 8 26	1 **9 11**	2 9 26	1 **10 11**	2 10 26	1 **11 11**	2 11 26	1 **12 11**	2 12 26	1 **13 11**	2 13 26	1 **14 11**	2 14 26	1 **15 11**	2 15 26	1 **16 11**	2 16 26
35	*Leuven*	○	*7 38*	7 38	*8 29*	8 38	*9 38*	9 38	*10 29*	10 38	*11 38*	11 38	*12 29*	12 38	*13 38*	13 38	*14 29*	14 38	*15 38*	15 38	*16 29*	16 38
35	*Hasselt*	○	**7 41**		**8 41**	*9 17*	**9 41**		**10 41**	*11 17*	**11 41**		**12 41**	*13 17*	**13 41**		**14 41**	*15 17*	**15 41**		**16 41**	*17 17*
34	*Liège-Guillemins*	○	**8 45**		**9 45**		**10 45**		**11 45**		**12 45**		**13 45**		**14 45**		**15 45**		**16 45**		**17 45**	

tab km			IR C 2916	L 2866	IR C 2917	L 2867	IR C 2918	L 2868	IR C 2919	L 2869	P 8220 + 3 ▲	IR C 2920	L 2870 +	IR C 2921	L 2871	IR C 2922	L 2872
15	*Antwerpen-Centraal*		**16 36**		**17 36**		**18 36**		**19 36**			**20 36**		**21 36**		**22 36**	
15	*Antwerpen-Berchem*		**16 41**	16 48	**17 41**	17 48	**18 41**	18 48	**19 41**	19 48	*20 23*	**20 41**	20 48	**21 41**	21 48	**22 41**	22 48
0	**Lier**		**16 52**	17 01	**17 52**	18 01	**18 52**	19 01	**19 52**	20 01	20 46	**20 52**	21 01	**21 52**	22 01	**22 52**	23 01
7	Berlaar		|	17 07	|	18 07	|	19 07	|	20 07	|	|	21 07	|	22 07	|	23 07
10	Melkouwen		|	17 10	|	18 10	|	19 10	|	20 10	|	|	21 10	|	22 10	|	23 10
13	**Heist-op-den-Berg**		**17 02**	17 14	**18 02**	18 14	**19 02**	19 14	**20 02**	20 14	|	**21 02**	21 14	**22 02**	22 14	**23 02**	23 14
19	Booischot		|	17 19	|	18 19	|	19 19	|	20 19	|	|	21 19	|	22 19	|	23 19
22	Begijnendijk		|	17 22	|	18 22	|	19 22	|	20 22	|	|	21 22	|	22 22	|	23 22
27	**Aarschot**	○	1 **17 11**	2 17 26	1 **18 11**	2 18 26	1 **19 11**	2 19 26	1 **20 11**	2 20 26	4	1 **21 11**	2 21 26	2 **22 11**	2 22 26	2 **23 11**	2 23 26
35	*Leuven*	○	*17 38*	17 38	*18 29*	18 38	*19 38*	19 38	*20 29*	20 38	21 17	+ *21 38*	21 38	*22 29*	22 38	*23 38*	23 38
35	*Hasselt*	○	**17 41**		**18 41**	*19 17*	**19 41**		**20 41**	*21 17*		**21 41**		**22 41**		**23 41**	
34	*Liège-Guillemins*	○	**18 45**		**19 45**		**20 45**		**21 45**								

1 Voir tableaux 35, 34.
2 Voir tableau 35.
3 Ne circule pas les 31 oct, 11 nov 1999, 9 et 16 avril 2000.
Circule les 1 nov 1999, 9 jan et 24 avril 2000.
4 Voir tableaux 35, 139.

1 Zie verder tabellen 35, 34.
2 Zie verder tabel 35.
3 Rijdt niet op 31 okt, 11 nov 1999, 9 en 16 april 2000.
Rijdt op 1 nov 1999, 9 jan en 24 april 2000.
4 Zie verder tabellen 35, 139.



tab km			L 2877	IR C 2927	L 2878	IR C 2928	L 2879	IR C 2929	L 2880	IR C 2930	L 2881	IR C 2931	L 2882	IR C 2932	L 2883	IR C 2933	L 2884	IR C 2934	L 2885	IR C 2935	L 2886	IR C 2936
34	*Liège-Guillemins*					**6 15**		**7 15**		**8 15**		**9 15**		**10 15**		**11 15**		**12 15**		**13 15**		**14 15**
35	*Hasselt*			**6 19**		**7 19**	*7 43*	**8 19**		**9 19**	*9 43*	**10 19**		**11 19**	*11 43*	**12 19**		**13 19**	*13 43*	**14 19**		**15 19**
35	*Leuven*		6 22	*6 31*	7 22	*7 22*	8 22	*8 31*	9 22	*9 22*	10 22	*10 31*	11 22	*11 22*	12 22	*12 31*	13 22	*13 22*	14 22	*14 31*	15 22	*15 22*
0	**Aarschot**		6 34	**6 49**	7 34	**7 49**	8 34	**8 49**	9 34	**9 49**	10 34	**10 49**	11 34	**11 49**	12 34	**12 49**	13 34	**13 49**	14 34	**14 49**	15 34	**15 49**
5	Begijnendijk		6 38	|	7 38	|	8 38	|	9 38	|	10 38	|	11 38	|	12 38	|	13 38	|	14 38	|	15 38	|
8	Booischot		6 41	|	7 41	|	8 41	|	9 41	|	10 41	|	11 41	|	12 41	|	13 41	|	14 41	|	15 41	|
14	**Heist-op-den-Berg**		6 47	**6 59**	7 47	**7 59**	8 47	**8 59**	9 47	**9 59**	10 47	**10 59**	11 47	**11 59**	12 47	**12 59**	13 47	**13 59**	14 47	**14 59**	15 47	**15 59**
17	Melkouwen		6 50	|	7 50	|	8 50	|	9 50	|	10 50	|	11 50	|	12 50	|	13 50	|	14 50	|	15 50	|
20	Berlaar		6 53	|	7 53	|	8 53	|	9 53	|	10 53	|	11 53	|	12 53	|	13 53	|	14 53	|	15 53	|
27	**Lier**	○	6 59	**7 08**	7 59	**8 08**	8 59	**9 08**	9 59	**10 08**	10 59	**11 08**	11 59	**12 08**	12 59	**13 08**	13 59	**14 08**	14 59	**15 08**	15 59	**16 08**
15	*Antwerpen-Berchem*	○	7 12	**7 19**	8 12	**8 19**	9 12	**9 19**	10 12	**10 19**	11 12	**11 19**	12 12	**12 19**	13 12	**13 19**	14 12	**14 19**	15 12	**15 19**	16 12	**16 19**
15	*Antwerpen-Centraal*	○		**7 24**		**8 24**		**9 24**		**10 24**		**11 24**		**12 24**		**13 24**		**14 24**		**15 24**		**16 24**

tab km			L 2887	IR C 2937	L 2888	IR C 2938	L 2889	IR C 2939	L 2890	IR C 2940	L 2891	IR C 2941	L 2892	IR C 2942	IR C 2943
34	*Liège-Guillemins*			**15 15**		**16 15**		**17 15**		**18 15**		**19 15**		**20 15**	**21 15**
35	*Hasselt*		*15 43*	**16 19**		**17 19**	*17 43*	**18 19**		**19 19**	*19 43*	**20 19**		**21 19**	**22 19**
35	*Leuven*		16 22	*16 31*	17 22	*17 22*	18 22	*18 31*	19 22	*19 22*	20 22	*20 31*	21 22	*21 22*	*22 22*
0	**Aarschot**		16 34	**16 49**	17 34	**17 49**	18 34	**18 49**	19 34	**19 49**	20 34	**20 49**	21 34	**21 49**	**22 49**
5	Begijnendijk		16 38	|	17 38	|	18 38	|	19 38	|	20 38	|	21 38	|	|
8	Booischot		16 41	|	17 41	|	18 41	|	19 41	|	20 41	|	21 41	|	|
14	**Heist-op-den-Berg**		16 47	**16 59**	17 47	**17 59**	18 47	**18 59**	19 47	**19 59**	20 47	**20 59**	21 47	**21 59**	**22 59**
17	Melkouwen		16 50	|	17 50	|	18 50	|	19 50	|	20 50	|	21 50	|	|
20	Berlaar		16 53	|	17 53	|	18 53	|	19 53	|	20 53	|	21 53	|	|
27	**Lier**	○	16 59	**17 08**	17 59	**18 08**	18 59	**19 08**	19 59	**20 08**	20 59	**21 08**	21 59	**22 08**	**23 08**
15	*Antwerpen-Berchem*	○	17 12	**17 19**	18 12	**18 19**	19 12	**19 19**	20 12	**20 19**	21 12	**21 19**	22 12	**22 19**	**23 19**
15	*Antwerpen-Centraal*	○		**17 24**		**18 24**		**19 24**		**20 24**		**21 24**		**22 24**	**23 24**

Voir tableau 15.

Zie verder tabel 15.

21

C

Landen – St.-Truiden – Alken – Hasselt – Kiewit – Bokrijk – Genk

tab km		IC E 1505	IC E 1506	IC E 1507	IC E 1508	IC E 1509	IC E 1510	IC E 1511	IC E 1512	IC E 1513	IC E 1514	IC E 1515	IC E 1516	IC E 1517	IC E 1518	T 6853	IC E 1519	IC E 1520	IC E 1521
																1 ☼			
50a	*Knokke*			7 07	8 07	9 07	10 07	11 07	12 07	13 07	14 07	15 07	16 07	17 07	18 07		19 07	20 07	21 07
50a	*Blankenberge*			7 12	8 12	9 12	10 12	11 12	12 12	13 12	14 12	15 12	16 12	17 12	18 12		19 12	20 12	21 12
50a	*Brugge*	5 26	6 33	7 33	8 33	9 33	10 33	11 33	12 33	13 33	14 33	15 33	16 33	17 33	18 33	19 16	19 33	20 33	21 33
50a	*Gent-Sint-Pieters*	5 56	6 56	7 56	8 56	9 56	10 56	11 56	12 56	13 56	14 56	15 56	16 56	17 56	18 56	19 38	19 56	20 56	21 56
36	*Brussel-Bruxelles Zuid/Midi*	6 27	7 27	8 27	9 27	10 27	11 27	12 27	13 27	14 27	15 27	16 27	17 27	18 27	19 27	20 09	20 27	21 27	22 27
36	*Brussel-Bruxelles Centr.*	6 31	7 31	8 31	9 31	10 31	11 31	12 31	13 31	14 31	15 31	16 31	17 31	18 31	19 31	20 13	20 31	21 31	22 31
36	*Brussel-Bruxelles Noord/Nord*	6 36	7 36	8 36	9 36	10 36	11 36	12 36	13 36	14 36	15 36	16 36	17 36	18 36	19 36	20 18	20 36	21 36	22 36
36	*Leuven*	7 03	8 03	9 03	10 03	11 03	12 03	13 03	14 03	15 03	16 03	17 03	18 03	19 03	20 03	20 44	21 03	22 03	23 03
0	**Landen**	7 30	8 30	9 30	10 30	11 30	12 30	13 30	14 30	15 30	16 30	17 30	18 30	19 30	20 30	21 05	21 30	22 30	23 30
11	**Sint-Truiden**	7 40	8 40	9 40	10 40	11 40	12 40	13 40	14 40	15 40	16 40	17 40	18 40	19 40	20 40	21 20	21 40	22 40	23 40
22	Alken	|	|	|	|	|	|	|	|	|	|	|	|	|	|	21 29	|	|	|
28	**Hasselt** ○	7 52	8 52	9 52	10 52	11 52	12 52	13 52	14 52	15 52	16 52	17 52	18 52	19 52	20 52	21 34	21 52	22 52	23 52
16	*Antwerpen-Centraal*	*6 36*	*7 36*	*8 36*	*9 36*	*10 36*	*11 36*	*12 36*	*13 36*	*14 36*	*15 36*	*16 36*	*17 36*	*18 36*	*19 36*		*20 36*	*21 36*	*22 36*
16	*Antwerpen-Berchem*	*6 41*	*7 41*	*8 41*	*9 41*	*10 41*	*11 41*	*12 41*	*13 41*	*14 41*	*15 41*	*16 41*	*17 41*	*18 41*	*19 41*		*20 41*	*21 41*	*22 41*
28	**Hasselt**	7 54	8 54	9 54	10 54	11 54	12 54	13 54	14 54	15 54	16 54	17 54	18 54	19 54	20 54	21 37	21 54	22 54	23 54
33	Kiewit	8 00	9 00	10 00	11 00	12 00	13 00	14 00	15 00	16 00	17 00	18 00	19 00	20 00	21 00	21 43	22 00	23 00	0 00
37	Bokrijk	8 04	9 04	10 04	11 04	12 04	13 04	14 04	15 04	16 04	17 04	18 04	19 04	20 04	21 04	21 47	22 04	23 04	0 04
44	**Genk** ○	8 09	9 09	10 09	11 09	12 09	13 09	14 09	15 09	16 09	17 09	18 09	19 09	20 09	21 09	21 52	22 09	23 09	0 09

1 Origine Ostende 19 01.

1 Herkomst Oostende 19 01.

BOKRIJK

Openluchtmuseum

B-Dagtrip 108

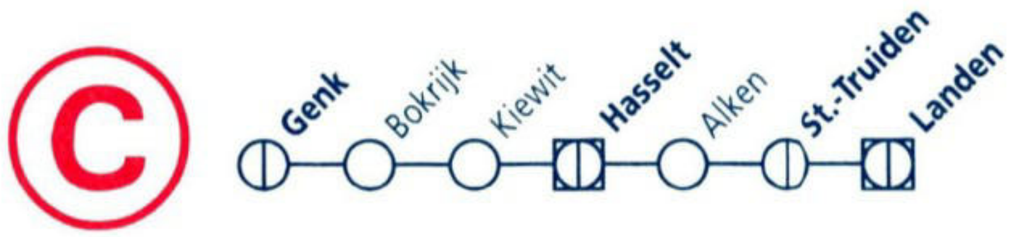

tab km			IC E 1528	IC E 1529	IC E 1530	T 6803	IC E 1531	IC E 1532	IC E 1533	IC E 1534	IC E 1535	IC E 1536	IC E 1537	IC E 1538	IC E 1539	IC E 1540	IC E 1541	IC E 1542	IC E 1543	IC E 1544
						2 ☼														
0	**Genk**		5 51	6 51	7 51	8 04	8 51	9 51	10 51	11 51	12 51	13 51	14 51	15 51	16 51	17 51	18 51	19 51	20 51	21 51
7	Bokrijk		5 56	6 56	7 56	8 09	8 56	9 56	10 56	11 56	12 56	13 56	14 56	15 56	16 56	17 56	18 56	19 56	20 56	21 56
11	Kiewit		6 00	7 00	8 00	8 13	9 00	10 00	11 00	12 00	13 00	14 00	15 00	16 00	17 00	18 00	19 00	20 00	21 00	22 00
16	**Hasselt**	○	6 06	7 06	8 06	8 19	9 06	10 06	11 06	12 06	13 06	14 06	15 06	16 06	17 06	18 06	19 06	20 06	21 06	22 06
16	*Antwerpen-Berchem*	○	*7 19*	*8 19*	*9 19*		*10 19*	*11 19*	*12 19*	*13 19*	*14 19*	*15 19*	*16 19*	*17 19*	*18 19*	*19 19*	*20 19*	*21 19*	*22 19*	*23 19*
16	*Antwerpen-Centraal*	○	*7 24*	*8 24*	*9 24*		*10 24*	*11 24*	*12 24*	*13 24*	*14 24*	*15 24*	*16 24*	*17 24*	*18 24*	*19 24*	*20 24*	*21 24*	*22 24*	*23 24*
16	**Hasselt**		6 08	7 08	8 08	8 21	9 08	10 08	11 08	12 08	13 08	14 08	15 08	16 08	17 08	18 08	19 08	20 08	21 08	22 08
22	Alken					8 28														
33	**Sint-Truiden**		6 21	7 21	8 21	8 39	9 21	10 21	11 21	12 21	13 21	14 21	15 21	16 21	17 21	18 21	19 21	20 21	21 21	22 21
44	**Landen**	○	1 6 30	1 7 30	1 8 30	1 8 48	1 9 30	1 10 30	1 11 30	1 12 30	1 13 30	1 14 30	1 15 30	1 16 30	1 17 30	1 18 30	1 19 30	1 20 30	1 21 30	3 22 30
36	*Leuven*	○	6 57	7 57	8 57	9 10	9 57	10 57	11 57	12 57	13 57	14 57	15 57	16 57	17 57	18 57	19 57	20 57	21 57	22 57
36	*Brussel-Bruxelles* *Noord/Nord*	○	7 24	8 24	9 24	9 37	10 24	11 24	12 24	13 24	14 24	15 24	16 24	17 24	18 24	19 24	20 24	21 24	22 24	23 24
36	*Brussel-Bruxelles* *Centr.*	○	7 29	8 29	9 29	9 44	10 29	11 29	12 29	13 29	14 29	15 29	16 29	17 29	18 29	19 29	20 29	21 29	22 29	23 29
36	*Brussel-Bruxelles* *Zuid/Midi*	○	7 33	8 33	9 33	9 48	10 33	11 33	12 33	13 33	14 33	15 33	16 33	17 33	18 33	19 33	20 33	21 33	22 33	23 33
50a	*Gent-Sint-Pieters*	○	8 04	9 04	10 04	10 20	11 04	12 04	13 04	14 04	15 04	16 04	17 04	18 04	19 04	20 04	21 04	22 04	23 04	0 12
50a	*Brugge*	○	8 27	9 27	10 27	10 43	11 27	12 27	13 27	14 27	15 27	16 27	17 27	18 27	19 27	20 27	21 27	22 27	23 27	0 49
50a	*Blankenberge*	○	8 48	9 48	10 48		11 48	12 48	13 48	14 48	15 48	16 48	17 48	18 48	19 48	20 48	21 48	22 48		
50a	*Knokke*	○	8 53	9 53	10 53		11 53	12 53	13 53	14 53	15 53	16 53	17 53	18 53	19 53	20 53	21 53	22 53		

1 Voir tableaux 36, 50a.
2 Destination Ostende 10 58.
3 Voir tableaux 36, 50, 50a.

1 Zie verder tabellen 36, 50a.
2 Bestemming Oostende 10 58.
3 Zie verder tabellen 36, 50, 50a.

HASSELT - LANDEN - LEUVEN → OOSTENDE

alle dagen tijdens het toeristisch seizoen

25

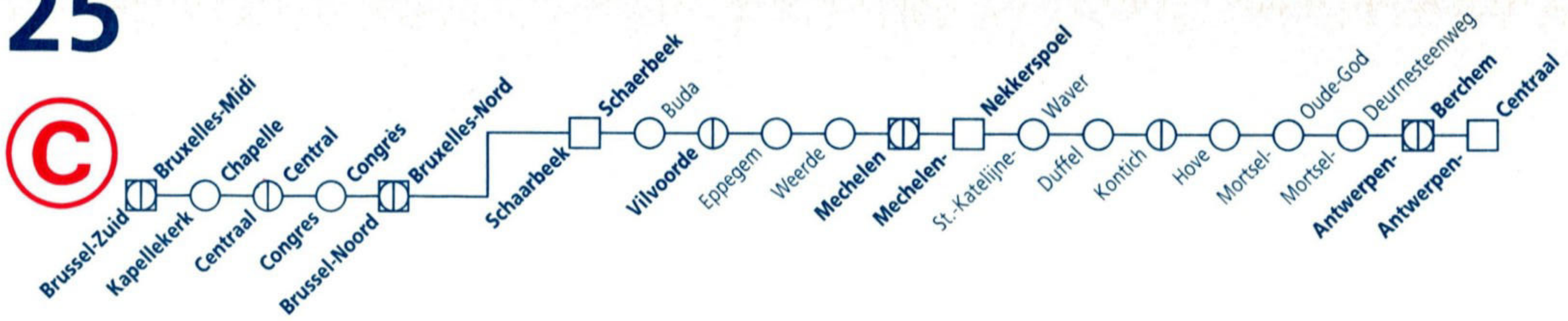

25

tab km			INT 289	L 2004	IC N 4505	L 2005	IC B 606	IR a 2606	IC N 4506	L 2006	IC B 607	IR a 2607	IC N 4507	L 2007	9409	IC B 608	IR a 2608	IC N 4508	L 2008	9313	IC B 609	IR a 2609
			5												2 3					3 4		
96	*Paris-Nord*		**23 16**												**6 55**	*6 55*				**7 55**	*7 55*	
96	*Mons*		**3 56**		*5 14*	*5 14*			*6 19*	*6 19*			*7 19*	*7 19*				*8 19*	*8 19*			
124	*Charleroi-Sud*					5 27	*5 27*			6 27	*6 27*			7 27	*7 27*	*7 27*			8 27	*8 27*	*8 27*	
124	*Luttre*					5 41	*5 41*			6 41	*6 41*			7 41	*7 41*	*7 41*			8 41	*8 41*	*8 41*	
124	*Nivelles*					5 50	*5 50*			6 50	*6 50*			7 50	*7 50*	*7 50*			8 50	*8 50*	*8 50*	
124	*Braine-l'Alleud*					5 59	*5 59*			6 59	*6 59*			7 59	*7 59*	*7 59*			8 59	*8 59*	*8 59*	
0	**Brussel-Bruxelles**	**Zuid/Midi**	**4 49**	5 16	**6 07**	6 16	**6 34**		**7 07**	7 16	**7 34**		**8 07**	8 16	**8 28**	**8 34**		**9 07**	9 16	**9 28**	**9 34**	
		Kap./Chap.																				
		Centr.		5 20	**6 11**	6 20	**6 38**		**7 11**	7 20	**7 38**		**8 11**	8 20		**8 38**		**9 11**	9 20		**9 38**	
		Congr.																				
		Noord/Nord		5 34	**6 15**	6 34	**6 43**		**7 15**	7 34	**7 43**		**8 15**	8 34		**8 43**		**9 15**	9 34		**9 43**	
6	**Schaarbeek/Schaerbeek**			5 38		6 38				7 38				8 38					9 38			
11	Buda																					
13	**Vilvoorde**			5 44	**6 23**	6 44			**7 23**	7 44			**8 23**	8 44				**9 23**	9 44			
17	Eppegem			5 48		6 48				7 48				8 48					9 48			
19	Weerde			5 51		6 51				7 51				8 51					9 51			
24	**Mechelen**	○		5 55	**6 30**	6 55	**6 58**		**7 30**	7 55	**7 58**		**8 30**	8 55		**8 58**		**9 30**	9 55		**9 58**	
24	**Mechelen**			6 05	**6 31**	7 05	**6 59**	**7 07**	**7 31**	8 05	**7 59**	**8 07**	**8 31**	9 05		**8 59**	**9 07**	**9 31**	10 05		**9 59**	**10 07**
26	**Mechelen-Nekkerspoel**			6 08	**6 34**	7 08			**7 34**	8 08			**8 34**	9 08				**9 34**	10 08			
30	Sint-Katelijne-Waver			6 14		7 14				8 14				9 14					10 14			
33	Duffel			6 17		7 17				8 17				9 17					10 17			
38	Kontich			6 23		7 23				8 23				9 23					10 23			
40	Hove			6 26		7 26				8 26				9 26					10 26			
42	Mortsel-Oude-God			6 29		7 29				8 29				9 29					10 29			
43	Mortsel-Deurnesteenweg			6 31		7 31				8 31				9 31					10 31			
45	**Antwerpen-Berchem**	○	5 27	6 34	**6 51**	7 34	**7 15**	**7 23**	**7 51**	8 34	**8 15**	**8 23**	**8 51**	9 34	9 04	**9 15**	**9 23**	**9 51**	10 34	10 04	**10 15**	**10 23**
48	**Antwerpen-Centraal**	○			**6 56**		**7 19**	**7 27**	**7 56**		**8 19**	**8 27**	**8 56**			**9 19**	**9 27**	**9 56**			**10 19**	**10 27**
12	*Roosendaal*	○	**5 58**				**7 53**				**8 53**					**9 53**					**10 53**	
12	*Dordrecht*	○					**8 23**				**9 23**					**10 23**					**11 23**	
12	*Rotterdam-C.S.*	○	**7 09**				**8 39**				**9 39**				**10 09**	**10 39**				**11 09**	**11 39**	
12	*Den Haag-H.S.*	○	**7 28**				**8 58**				**9 58**				**10 28**	**10 58**				**11 28**	**11 58**	
12	*Schiphol*	○	**7 52**				**9 22**				**10 22**				**10 52**	**11 22**				**11 52**	**12 22**	
12	*Amsterdam-C.S.*	○	**8 09**				**9 40**				**10 40**				**11 08**	**11 40**				**12 08**	**12 40**	

tab km		IC N 4509	L 2009	IC B 610	IR a 2610	IC N 4510	L 2010	9321	IC B 611	IR a 2611	IC N 4511	L 2011	IC B 612	IR a 2612	IC N 4512	L 2012	9329	IC B 613	IR a 2613	IC N 4513	L 2013
								3									3				
96	*Paris-Nord*			*8 55*				**9 55**	*9 55*				*10 55*				**11 55**	*11 55*			
96	*Mons*	*9 19*	*9 19*			*10 19*	*10 19*				*11 19*	*11 19*			*12 19*	*12 19*				*13 19*	*13 19*
124	*Charleroi-Sud*		9 27	*9 27*			10 27	*10 27*	*10 27*			11 27	*11 27*			12 27	*12 27*	*12 27*			13 27
124	*Luttre*		9 41	*9 41*			10 41	*10 41*	*10 41*			11 41	*11 41*			12 41	*12 41*	*12 41*			13 41
124	*Nivelles*		9 50	*9 50*			10 50	*10 50*	*10 50*			11 50	*11 50*			12 50	*12 50*	*12 50*			13 50
124	*Braine-l'Alleud*		9 59	*9 59*			10 59	*10 59*	*10 59*			11 59	*11 59*			12 59	*12 59*	*12 59*			13 59
0	**Brussel-Bruxelles** Zuid/Midi	**10 07**	10 16	**10 34**		**11 07**	11 16	**11 28**	**11 34**		**12 07**	12 16	**12 34**		**13 07**	13 16	**13 28**	**13 34**		**14 07**	14 16
0	**Brussel-Bruxelles** Kap./Chap.																				
0	**Brussel-Bruxelles** Centr.	**10 11**	10 20	**10 38**		**11 11**	11 20		**11 38**		**12 11**	12 20	**12 38**		**13 11**	13 20		**13 38**		**14 11**	14 20
0	**Brussel-Bruxelles** Congr.																				
0	**Brussel-Bruxelles** Noord/Nord	**10 15**	10 34	**10 43**		**11 15**	11 34		**11 43**		**12 15**	12 34	**12 43**		**13 15**	13 34		**13 43**		**14 15**	14 34
6	**Schaarbeek/Schaerbeek**		10 38				11 38					12 38				13 38					14 38
11	Buda																				
13	**Vilvoorde**	**10 23**	10 44			**11 23**	11 44				**12 23**	12 44			**13 23**	13 44				**14 23**	14 44
17	Eppegem		10 48				11 48					12 48				13 48					14 48
19	Weerde		10 51				11 51					12 51				13 51					14 51
24	**Mechelen** ○	**10 30**	10 55	**10 58**		**11 30**	11 55		**11 58**		**12 30**	12 55	**12 58**		**13 30**	13 55		**13 58**		**14 30**	14 55
24	**Mechelen**	**10 31**	11 05	**10 59**	**11 07**	**11 31**	12 05		**11 59**	**12 07**	**12 31**	13 05	**12 59**	**13 07**	**13 31**	14 05		**13 59**	**14 07**	**14 31**	15 05
26	**Mechelen-Nekkerspoel**	**10 34**	11 08			**11 34**	12 08				**12 34**	13 08			**13 34**	14 08				**14 34**	15 08
30	Sint-Katelijne-Waver		11 14				12 14					13 14				14 14					15 14
33	Duffel		11 17				12 17					13 17				14 17					15 17
38	Kontich		11 23				12 23					13 23				14 23					15 23
40	Hove		11 26				12 26					13 26				14 26					15 26
42	Mortsel-Oude-God		11 29				12 29					13 29				14 29					15 29
43	Mortsel-Deurnesteenweg		11 31				12 31					13 31				14 31					15 31
45	**Antwerpen-Berchem** ○	**10 51**	11 34	**11 15**	**11 23**	**11 51**	12 34	1 **12 04**	**12 15**	**12 23**	**12 51**	13 34	**13 15**	**13 23**	**13 51**	14 34	1 **14 04**	**14 15**	**14 23**	**14 51**	15 34
48	**Antwerpen-Centraal** ○	**10 56**		1 **11 19**	**11 27**	**11 56**			1 **12 19**	**12 27**	**12 56**		1 **13 19**	**13 27**	**13 56**			1 **14 19**	**14 27**	**14 56**	
12	*Roosendaal* ○			**11 53**					**12 53**				**13 53**					**14 53**			
12	*Dordrecht* ○			**12 23**					**13 23**				**14 23**					**15 23**			
12	*Rotterdam-C.S.* ○			**12 39**				**13 09**	**13 39**				**14 39**				**15 09**	**15 39**			
12	*Den Haag-H.S.* ○			**12 58**				**13 28**	**13 58**				**14 58**				**15 28**	**15 58**			
12	*Schiphol* ○			**13 22**				**13 52**	**14 22**				**15 22**				**15 52**	**16 22**			
12	*Amsterdam-C.S.* ○			**13 40**				**14 08**	**14 40**				**15 40**				**16 08**	**16 40**			

1 Voir tableau 12.
2 Circule uniquement les 1 et 11 nov 1999 et le 1 mai 2000.
3 Billet Thalys obligatoire.
4 Ne circule pas les 1 et 11 nov 1999 et le 1 mai 2000.
5 Ne circule pas le 1 jan 2000.

1 Zie verder tabel 12.
2 Rijdt enkel op 1 en 11 nov 1999 en op 1 mei 2000.
3 Thalys vervoerbewijs verplicht.
4 Rijdt niet op 1 en 11 nov 1999 en op 1 mei 2000.
5 Rijdt niet op 1 jan 2000.

MECHELEN

Planckendael te voet van het station van Muizen

B-Dagtrip 148*

25

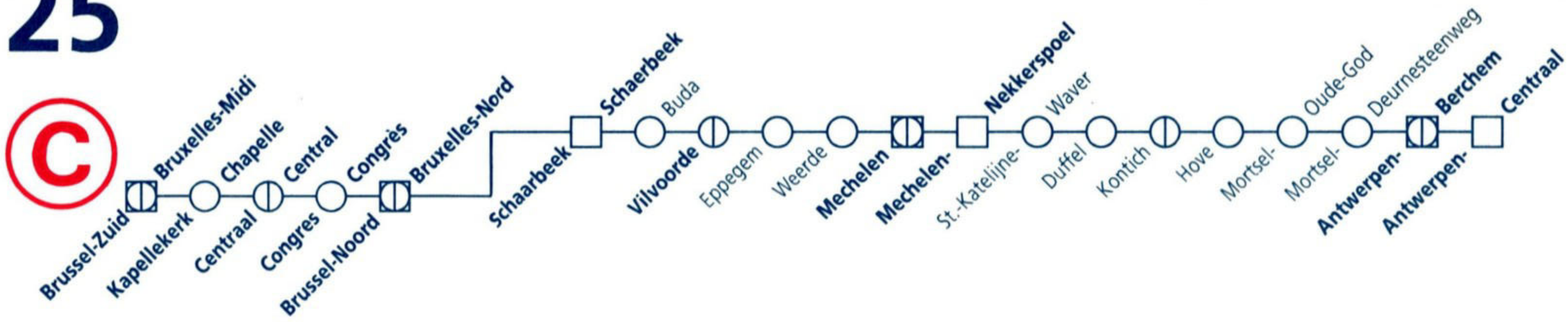

25

tab km			IC B 614	IR a 2614	IC N 4514	L 2014	IC B 615	IR a 2615	IC N 4515	L 2015	IC B 616	IR a 2616	IC N 4516	L 2016	9345	IC B 617	IR a 2617	IC N 4517	L 2017	IC B 618	IR a 2618	IC N 4518
															2							
96	*Paris-Nord*		*12 55*						*+14 25*		*14 55*				**15 55**	*15 55*				*16 55*		*+17 22*
96	*Mons*				*14 19*	*14 19*			*15 19*	*15 19*			*16 19*	*16 19*				*17 19*	*17 19*			*18 19*
124	*Charleroi-Sud*		*13 27*			14 27	*14 27*			15 27	*15 27*			16 27	*16 27*	*16 27*			17 27	*17 27*		
124	*Luttre*		*13 41*			14 41	*14 41*			15 41	*15 41*			16 41	*16 41*	*16 41*			17 41	*17 41*		
124	*Nivelles*		*13 50*			14 50	*14 50*			15 50	*15 50*			16 50	*16 50*	*16 50*			17 50	*17 50*		
124	*Braine-l'Alleud*		*13 59*			14 59	*14 59*			15 59	*15 59*			16 59	*16 59*	*16 59*			17 59	*17 59*		
		Zuid/Midi	**14 34**		**15 07**	15 16	**15 34**		**16 07**	16 16	**16 34**		**17 07**	17 16	**17 28**	**17 34**		**18 07**	18 16	**18 34**		**19 07**
		Kap./Chap.																				
0	**Brussel-Bruxelles**	**Centr.**	**14 38**		**15 11**	15 20	**15 38**		**16 11**	16 20	**16 38**		**17 11**	17 20		**17 38**		**18 11**	18 20	**18 38**		**19 11**
		Congr.																				
		Noord/Nord	**14 43**		**15 15**	15 34	**15 43**		**16 15**	16 34	**16 43**		**17 15**	17 34		**17 43**		**18 15**	18 34	**18 43**		**19 15**
6	**Schaarbeek/Schaerbeek**					15 38				16 38				17 38					18 38			
11	Buda																					
13	**Vilvoorde**				**15 23**	15 44			**16 23**	16 44			**17 23**	17 44				**18 23**	18 44			**19 23**
17	Eppegem					15 48				16 48				17 48					18 48			
19	Weerde					15 51				16 51				17 51					18 51			
24	**Mechelen**	○	**14 58**		**15 30**	15 55	**15 58**		**16 30**	16 55	**16 58**		**17 30**	17 55		**17 58**		**18 30**	18 55	**18 58**		**19 30**
24	**Mechelen**		**14 59**	**15 07**	**15 31**	16 05	**15 59**	**16 07**	**16 31**	17 05	**16 59**	**17 07**	**17 31**	18 05		**17 59**	**18 07**	**18 31**	19 05	**18 59**	**19 07**	**19 31**
26	**Mechelen-Nekkerspoel**				**15 34**	16 08			**16 34**	17 08			**17 34**	18 08				**18 34**	19 08			**19 34**
30	Sint-Katelijne-Waver					16 14				17 14				18 14					19 14			
33	Duffel					16 17				17 17				18 17					19 17			
38	Kontich					16 23				17 23				18 23					19 23			
40	Hove					16 26				17 26				18 26					19 26			
42	Mortsel-Oude-God					16 29				17 29				18 29					19 29			
43	Mortsel-Deurnesteenweg					16 31				17 31				18 31					19 31			
45	**Antwerpen-Berchem**	○	**15 15**	**15 23**	**15 51**	16 34	**16 15**	**16 23**	**16 51**	17 34	**17 15**	**17 23**	**17 51**	18 34	▯ **18 04**	**18 15**	**18 23**	**18 51**	19 34	**19 15**	**19 23**	**19 51**
48	**Antwerpen-Centraal**	○	▯ **15 19**	**15 27**	**15 56**		▯ **16 19**	**16 27**	**16 56**		▯ **17 19**	**17 27**	**17 56**			▯ **18 19**	**18 27**	**18 56**		▯ **19 19**	**19 27**	**19 56**
12	*Roosendaal*	○	**15 53**				**16 53**				**17 53**					**18 53**				**19 53**		
12	*Dordrecht*	○	**16 23**				**17 23**				**18 23**					**19 23**				**20 23**		
12	*Rotterdam-C.S.*	○	**16 39**				**17 39**				**18 39**				**19 09**	**19 39**				**20 39**		
12	*Den Haag-H.S.*	○	**16 58**				**17 58**				**18 58**				**19 28**	**19 58**				**20 58**		
12	*Schiphol*	○	**17 22**				**18 22**				**19 22**				**19 52**	**20 22**				**21 22**		
12	*Amsterdam-C.S.*	○	**17 40**				**18 40**				**19 40**				**20 08**	**20 40**				**21 40**		

tab km		L 2018	9353 [2] [3]	IC B 619	IR a 2619 ☼	IR a 2619 [4]	IC N 4519	L 2019	9457 [2] [5]	IC B 620	IR a 2620	IC N 4520	L 2020	9361 † [2] [6]	IC B 621	IR a 2621	IC N 4521	L 2021	IC B 622 †	IC B 622 ⑥	IR a 2622
96	*Paris-Nord*		**17 55**	*17 55*			†*18 25*		**18 55**	*18 55*				**19 55**	*19 55*				*20 55*		
96	*Mons*	*18 19*					*19 19*	*19 19*				*20 19*	*20 19*				*21 19*	*21 19*			
124	*Charleroi-Sud*	18 27	*18 27*	*18 27*				19 27	*19 27*	*19 27*			20 27	*20 27*	*20 27*			21 27	*21 27*	*21 27*	
124	*Luttre*	18 41	*18 41*	*18 41*				19 41	*19 41*	*19 41*			20 41	*20 41*	*20 41*			21 41	*21 41*	*21 41*	
124	*Nivelles*	18 50	*18 50*	*18 50*				19 50	*19 50*	*19 50*			20 50	*20 50*	*20 50*			21 50	*21 50*	*21 50*	
124	*Braine-l'Alleud*	18 59	*18 59*	*18 59*				19 59	*19 59*	*19 59*			20 59	*20 59*	*20 59*			21 59	*21 59*	*21 59*	
0	**Brussel-Bruxelles** Zuid/Midi	19 16	**19 28**	**19 34**			**20 07**	20 16	**20 28**	**20 34**		**21 07**	21 16	**21 28**	**21 34**		**22 07**	22 16	**22 34**	**22 34**	
	Kap./Chap.																				
	Centr.	19 20		**19 38**			**20 11**	20 20		**20 38**		**21 11**	21 20		**21 38**		**22 11**	22 20	**22 38**	**22 38**	
	Congr.																				
	Noord/Nord	19 34		**19 43**			**20 15**	20 34		**20 43**		**21 15**	21 34		**21 43**		**22 15**	22 34	**22 43**	**22 43**	
6	**Schaarbeek/Schaerbeek**	19 38						20 38					21 38					22 38			
11	Buda																				
13	**Vilvoorde**	19 44					**20 23**	20 44				**21 23**	21 44				**22 23**	22 44			
17	Eppegem	19 48						20 48					21 48					22 48			
19	Weerde	19 51						20 51					21 51					22 51			
24	**Mechelen** ○	19 55		**19 58**			**20 30**	20 55		**20 58**		**21 30**	21 55		**21 58**		**22 30**	22 55	**22 58**	**22 58**	
24	**Mechelen**	20 05		**19 59**	**20 04**	**20 07**	**20 31**	21 05		**20 59**	**21 07**	**21 31**	22 05		**21 59**	**22 07**	**22 31**	23 05	**22 59**	**22 59**	**23 07**
26	**Mechelen-Nekkerspoel**	20 08					**20 34**	21 08				**21 34**	22 08				**22 34**	23 08			
30	Sint-Katelijne-Waver	20 14						21 14					22 14					23 14			
33	Duffel	20 17						21 17					22 17					23 17			
38	Kontich	20 23						21 23					22 23					23 23			
40	Hove	20 26						21 26					22 26					23 26			
42	Mortsel-Oude-God	20 29						21 29					22 29					23 29			
43	Mortsel-Deurnesteenweg	20 31						21 31					22 31					23 31			
45	**Antwerpen-Berchem** ○	20 34	[1] **20 04**	**20 15**	**20 23**	**20 23**	**20 51**	21 34	[1] **21 04**	**21 15**	**21 23**	**21 51**	22 34	**22 04**	**22 15**	**22 23**	**22 51**	23 34	**23 15**	**23 15**	**23 23**
48	**Antwerpen-Centraal** ○			[1] **20 19**	**20 27**	**20 27**	**20 56**			[1] **21 19**	**21 27**	**21 56**			[1] **22 19**	**22 27**	**22 56**	23 38	[1] **23 19**	[1] **23 19**	**23 27**
12	*Roosendaal* ○			**20 53**						**21 53**					**22 53**				**23 53**	**23 53**	
12	*Dordrecht* ○			**21 23**						**22 23**					**23 23**				**0 23**		
12	*Rotterdam-C.S.* ○		**21 09**	**21 39**					**22 09**	**22 39**					**23 39**				**0 45**		
12	*Den Haag-H.S.* ○		**21 28**	**21 58**					**22 28**	**22 58**											
12	*Schiphol* ○		**21 52**	**22 22**					**22 52**	**23 22**											
12	*Amsterdam-C.S.* ○		**22 08**	**22 40**					**23 08**	**23 40**											

[1] Voir tableau 12.
[2] Billet Thalys obligatoire.
[3] Circule uniquement les 1 et 11 nov 1999 et le 1 mai 2000.
[4] Ne circule pas pendant la période de circulation des trains touristiques.
[5] Ne circule pas les 1 et 11 nov 1999 et le 1 mai 2000.
[6] Ne circule pas les 31 oct et 25 déc 1999, 1 jan, 23 et 30 avril 2000.

[1] Zie verder tabel 12.
[2] Thalys vervoerbewijs verplicht.
[3] Rijdt enkel op 1 en 11 nov 1999 en op 1 mei 2000.
[4] Rijdt niet tijdens de rijperiode van de toeristentreinen.
[5] Rijdt niet op 1 en 11 nov 1999 en op 1 mei 2000.
[6] Rijdt niet op 31 okt en 25 dec 1999, 1 jan, 23 en 30 april 2000.

25

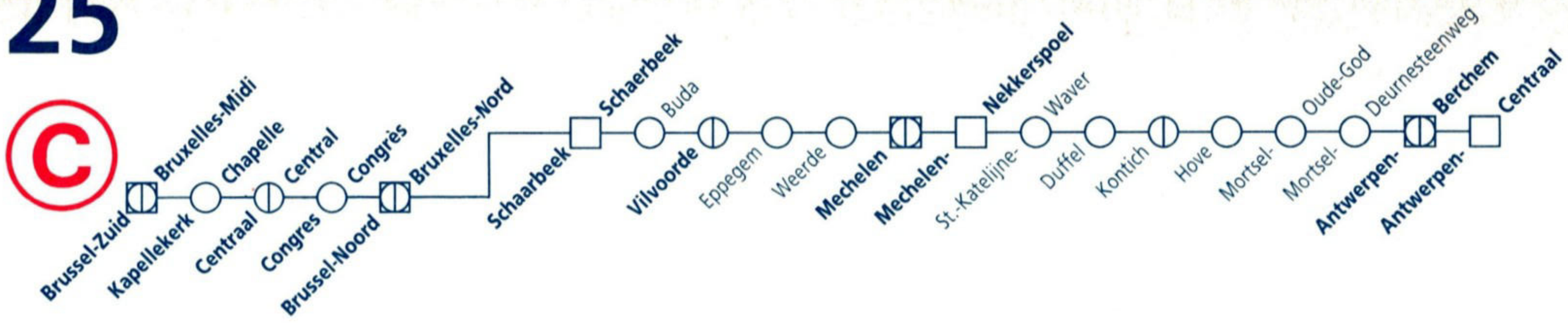

tab km		IC N 4522	L 2022	IC B 623
96	*Paris-Nord*			*21 55*
96	*Mons*	*22 19*	*22 19*	
124	*Charleroi-Sud*		22 27	*22 27*
124	*Luttre*		22 41	*22 41*
124	*Nivelles*		22 50	*22 50*
124	*Braine-l'Alleud*		22 59	*22 59*
0	**Brussel-Bruxelles** Zuid/Midi	**23 07**	23 16	**23 34**
	Kap./Chap.			
	Centr.	**23 11**	23 20	**23 38**
	Congr.			
	Noord/Nord	**23 15**	23 34	**23 43**
6	**Schaarbeek/Schaerbeek**		23 38	
11	Buda			
13	**Vilvoorde**	**23 23**	23 44	**23 51**
17	Eppegem		23 48	
19	Weerde		23 51	
24	**Mechelen** ○	**23 30**	23 55	**23 58**
24	**Mechelen**	**23 31**	0 05	**23 59**
26	**Mechelen-Nekkerspoel**	**23 34**	0 08	
30	Sint-Katelijne-Waver		0 14	
33	Duffel		0 17	
38	Kontich		0 23	
40	Hove		0 26	
42	Mortsel-Oude-God		0 29	
43	Mortsel-Deurnesteenweg		0 31	
45	**Antwerpen-Berchem** ○	**23 51**	0 34	**0 15**
48	**Antwerpen-Centraal** ○	**23 56**	0 38	**0 19**
12	*Roosendaal* ○			
12	*Dordrecht* ○			
12	*Rotterdam-C.S.* ○			
12	*Den Haag-H.S.* ○			
12	*Schiphol* ○			
12	*Amsterdam-C.S.* ○			

25

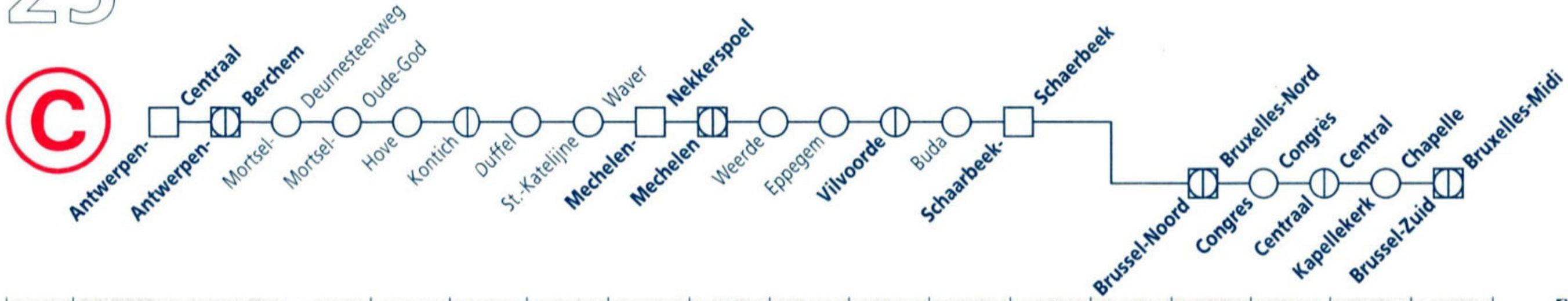

tab km			L 2027	IC B 626	IC N 4527	L 2028	9308 ⑥ 2 3	IC B 627 +	IC B 627 ⑥	IC N 4528	9490 3	L 2029	IR a 2628	IC B 628	IC N 4529	L 2030
12	*Amsterdam-C.S.*															
12	*Schiphol*															
12	*Den Haag-H.S.*															
12	*Rotterdam-C.S.*								5 18		6 15			6 18		
12	*Dordrecht*								5 39					6 39		
12	*Roosendaal*							6 07	6 07					7 07		
0	**Antwerpen-Centraal**		5 22	**5 41**	**6 04**			**6 41**	**6 41**	**7 04**			**7 33**	**7 41**	**8 04**	
3	**Antwerpen-Berchem**		5 26	**5 45**	**6 09**	6 26	**6 40**	**6 45**	**6 45**	**7 09**	**7 23**	7 26	**7 37**	**7 45**	**8 09**	8 26
5	Mortsel-Deurnesteenweg		5 29	|	|	6 29	|	|	|	|	|	7 29	|	|	|	8 29
6	Mortsel-Oude-God		5 31	|	|	6 31	|	|	|	|	|	7 31	|	|	|	8 31
8	Hove		5 34	|	|	6 34	|	|	|	|	|	7 34	|	|	|	8 34
10	Kontich		5 37	|	|	6 37	|	|	|	|	|	7 37	|	|	|	8 37
15	Duffel		5 43	|	|	6 43	|	|	|	|	|	7 43	|	|	|	8 43
18	Sint-Katelijne-Waver		5 46	|	|	6 46	|	|	|	|	|	7 46	|	|	|	8 46
22	**Mechelen-Nekkerspoel**		5 53	|	**6 27**	6 53	|	|	|	**7 27**	|	7 53	|	|	**8 27**	8 53
24	**Mechelen**	○	5 55	**6 01**	**6 29**	6 55	|	**7 01**	**7 01**	**7 29**	|	7 55 5	**7 53**	**8 01**	**8 29**	8 55
24	**Mechelen**		6 05	**6 02**	**6 30**	7 05	|	**7 02**	**7 02**	**7 30**	|	8 05	|	**8 02**	**8 30**	9 05
29	Weerde		6 09	|	|	7 09	|	|	|	|	|	8 09	|	|	|	9 09
31	Eppegem		6 12	|	|	7 12	|	|	|	|	|	8 12	|	|	|	9 12
35	**Vilvoorde**		6 16	|	**6 38**	7 16	|	|	|	**7 38**	|	8 16	|	|	**8 38**	9 16
37	Buda		|	|	|	|	|	|	|	|	|	|	|	|	|	|
42	**Schaarbeek/Schaerbeek**		6 22	|	|	7 22	|	|	|	|	|	8 22	|	|	|	9 22
48	**Brussel-Bruxelles** Noord/Nord	○	6 26	**6 17**	**6 45**	7 26	|	**7 17**	**7 17**	**7 45**	|	8 26	|	**8 17**	**8 45**	9 26
	Congr.	○	|	|	|	|	|	|	|	|	|	|	|	|	|	|
	Centr.	○	6 40	**6 22**	**6 49**	7 40	|	**7 22**	**7 22**	**7 49**	|	8 40	|	**8 22**	**8 49**	9 40
	Kap./Chap.	○	|	|	|	|	|	|	|	|	|	|	|	|	|	|
	Zuid/Midi	○	1 6 44	**6 26**	**6 53**	1 7 44	4 **7 18**	**7 26**	**7 26**	**7 53**	**8 01**	1 8 44	|	**8 26**	**8 53**	1 9 44
124	*Braine-l'Alleud*	○	6 59	*6 59*		7 59		*7 59*	*7 59*		*8 44*	8 59	|	*8 59*	|	9 59
124	*Nivelles*	○	7 10	*7 10*		8 10		*8 10*	*8 10*		*8 55*	9 10	|	*9 10*	|	10 10
124	*Luttre*	○	7 19	*7 19*		8 19		*8 19*	*8 19*			9 19	|	*9 19*	|	10 19
124	*Charleroi-Sud*	○	7 33	*7 33*		8 33		*8 33*	*8 33*			9 33	|	*9 33*	|	10 33
96	*Mons*	○	*7 41*		*7 41*	*8 41*	|	|	|	*8 41*	|	*9 41*	|	|	*9 41*	*10 41*
96	*Paris-Nord*	○	|	|	|	|	**9 05**	*9 05*	*9 05*	|	|	|	⑥*10 05*	*10 35*	|

1 Voir tableau 124.
2 Circule également les 25 déc 1999 et 1 jan 2000.
3 Billet Thalys obligatoire.
4 Voir tableau 96.
5 Voir tableau 53a.

1 Zie verder tabel 124.
2 Rijdt ook op 25 dec 1999 en 1 jan 2000.
3 Thalys vervoerbewijs verplicht.
4 Zie verder tabel 96.
5 Zie verder tabel 53a.

25

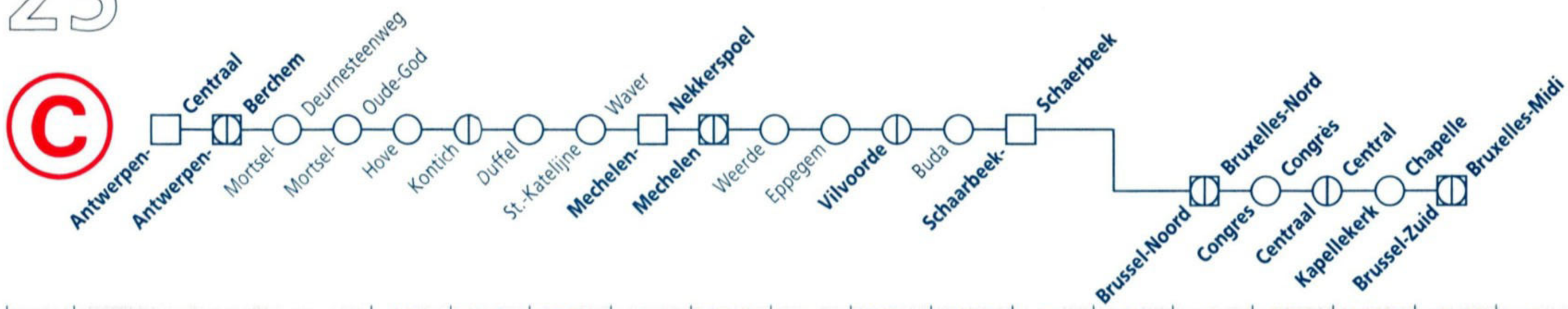

25

tab km		IR a 2629	IR a 2629	IC B 629	9316	IC N 4530	L 2031	IR a 2630	IC B 630	9320	IC N 4531	L 2032	IR a 2631	IC B 631	IC N 4532	L 2033	IR a 2632	IC B 632	9328	IC N 4533	L 2034
		☼	2		3 4					4 7									4		
12	*Amsterdam-C.S.*			6 24	6 54				7 24	7 54				8 24				9 24	9 54		
12	*Schiphol*			6 40	7 10				7 40	8 10				8 40				9 40	10 10		
12	*Den Haag-H.S.*			7 06	7 36				8 06	8 36				9 06				10 06	10 36		
12	*Rotterdam-C.S.*			7 24	7 54				8 24	8 54				9 24				10 24	10 54		
12	*Dordrecht*			7 39					8 39					9 39				10 39			
12	*Roosendaal*			8 07					9 07					10 07				11 07			
0	**Antwerpen-Centraal**	8 33	8 33	8 41		9 04		9 33	9 41		10 04		10 33	10 41	11 04		11 33	11 41		12 04	
3	**Antwerpen-Berchem**	8 37	8 37	8 45	8 56	9 09	9 26	9 37	9 45	9 56	10 09	10 26	10 37	10 45	11 09	11 26	11 37	11 45	11 56	12 09	12 26
5	Mortsel-Deurnesteenweg						9 29					10 29				11 29					12 29
6	Mortsel-Oude-God						9 31					10 31				11 31					12 31
8	Hove						9 34					10 34				11 34					12 34
10	Kontich						9 37					10 37				11 37					12 37
15	Duffel						9 43					10 43				11 43					12 43
18	Sint-Katelijne-Waver						9 46					10 46				11 46					12 46
22	**Mechelen-Nekkerspoel**					9 27	9 53				10 27	10 53			11 27	11 53				12 27	12 53
24	**Mechelen** ○	1 8 56	1 8 53	9 01		9 29	9 55	1 9 53	10 01		10 29	10 55	1 10 53	11 01	11 29	11 55	1 11 53	12 01		12 29	12 55
24	**Mechelen**			9 02		9 30	10 05		10 02		10 30	11 05		11 02	11 30	12 05		12 02		12 30	13 05
29	Weerde						10 09					11 09				12 09					13 09
31	Eppegem						10 12					11 12				12 12					13 12
35	**Vilvoorde**					9 38	10 16				10 38	11 16			11 38	12 16				12 38	13 16
37	Buda																				
42	**Schaarbeek/Schaerbeek**						10 22					11 22				12 22					13 22
48	**Brussel-Bruxelles** Noord/Nord ○			9 17		9 45	10 26		10 17		10 45	11 26		11 17	11 45	12 26		12 17		12 45	13 26
	Congr. ○																				
	Centr. ○			9 22		9 49	10 40		10 22		10 49	11 40		11 22	11 49	12 40		12 22		12 49	13 40
	Kap./Chap. ○																				
	Zuid/Midi ○			9 26	5 9 32	9 53	6 10 44		10 26	5 10 32	10 53	6 11 44		11 26	11 53	6 12 44		12 26	5 12 32	12 53	6 13 44
124	*Braine-l'Alleud* ○			*9 59*	*9 59*		10 59		*10 59*	*10 59*		11 59		*11 59*		12 59		*12 59*	*12 59*		13 59
124	*Nivelles* ○			*10 10*	*10 10*		11 10		*11 10*	*11 10*		12 10		*12 10*		13 10		*13 10*	*13 10*		14 10
124	*Luttre* ○			*10 19*	*10 19*		11 19		*11 19*	*11 19*		12 19		*12 19*		13 19		*13 19*	*13 19*		14 19
124	*Charleroi-Sud* ○			*10 33*	*10 33*		11 33		*11 33*	*11 33*		12 33		*12 33*		13 33		*13 33*	*13 33*		14 33
96	*Mons* ○					*10 41*	*11 41*				*11 41*	*12 41*			*12 41*	*13 41*				*13 41*	*14 41*
96	*Paris-Nord* ○				11 05				*12 05*	12 05				6 *13 05*				*14 05*	14 05		

tab km		IR a 2633	IC B 633	IC N 4534	L 2035	IR a 2634	IC B 634	IC N 4535	L 2036	IR a 2635	IC B 635	9340 3 4	IC N 4536	L 2037	IR a 2636	IC B 636	9344 4 8	IC N 4537	L 2038	IR a 2637	IC B 637
12	*Amsterdam-C.S.*		**10 24**				**11 24**				**12 24**	**12 54**				**13 24**	**13 54**				**14 24**
12	*Schiphol*		**10 40**				**11 40**				**12 40**	**13 10**				**13 40**	**14 10**				**14 40**
12	*Den Haag-H.S.*		**11 06**				**12 06**				**13 06**	**13 36**				**14 06**	**14 36**				**15 06**
12	*Rotterdam-C.S.*		**11 24**				**12 24**				**13 24**	**13 54**				**14 24**	**14 54**				**15 24**
12	*Dordrecht*		**11 39**				**12 39**				**13 39**					**14 39**					**15 39**
12	*Roosendaal*		**12 07**				**13 07**				**14 07**					**15 07**					**16 07**
0	**Antwerpen-Centraal**	**12 33**	**12 41**	**13 04**		**13 33**	**13 41**	**14 04**		**14 33**	**14 41**		**15 04**		**15 33**	**15 41**		**16 04**		**16 33**	**16 41**
3	**Antwerpen-Berchem**	**12 37**	**12 45**	**13 09**	13 26	**13 37**	**13 45**	**14 09**	14 26	**14 37**	**14 45**	**14 56**	**15 09**	15 26	**15 37**	**15 45**	**15 56**	**16 09**	16 26	**16 37**	**16 45**
5	Mortsel-Deurnesteenweg				13 29				14 29					15 29					16 29		
6	Mortsel-Oude-God				13 31				14 31					15 31					16 31		
8	Hove				13 34				14 34					15 34					16 34		
10	Kontich				13 37				14 37					15 37					16 37		
15	Duffel				13 43				14 43					15 43					16 43		
18	Sint-Katelijne-Waver				13 46				14 46					15 46					16 46		
22	**Mechelen-Nekkerspoel**			**13 27**	13 53			**14 27**	14 53				**15 27**	15 53				**16 27**	16 53		
24	**Mechelen** ○	1 **12 53**	**13 01**	**13 29**	13 55	1 **13 53**	**14 01**	**14 29**	14 55	1 **14 53**	**15 01**		**15 29**	15 55	1 **15 53**	**16 01**		**16 29**	16 55	1 **16 53**	**17 01**
24	**Mechelen**		**13 02**	**13 30**	14 05		**14 02**	**14 30**	15 05		**15 02**		**15 30**	16 05		**16 02**		**16 30**	17 05		**17 02**
29	Weerde				14 09				15 09					16 09					17 09		
31	Eppegem				14 12				15 12					16 12					17 12		
35	**Vilvoorde**			**13 38**	14 16			**14 38**	15 16				**15 38**	16 16				**16 38**	17 16		
37	Buda																				
42	**Schaarbeek/Schaerbeek**				14 22				15 22					16 22					17 22		
48	**Brussel-Bruxelles** **Noord/Nord** ○		**13 17**	**13 45**	14 26		**14 17**	**14 45**	15 26		**15 17**		**15 45**	16 26		**16 17**		**16 45**	17 26		**17 17**
	Congr. ○																				
	Centr. ○		**13 22**	**13 49**	14 40		**14 22**	**14 49**	15 40		**15 22**		**15 49**	16 40		**16 22**		**16 49**	17 40		**17 22**
	Kap./Chap. ○																				
	Zuid/Midi ○		**13 26**	**13 53**	6 14 44		**14 26**	**14 53**	6 15 44		**15 26**	5 **15 32**	**15 53**	6 16 44		**16 26**	5 **16 32**	**16 53**	6 17 44		**17 26**
124	*Braine-l'Alleud* ○		*13 59*		14 59		*14 59*		15 59		*15 59*	*15 59*		16 59		*16 59*	*16 59*		17 59		*17 59*
124	*Nivelles* ○		*14 10*		15 10		*15 10*		16 10		*16 10*	*16 10*		17 10		*17 10*	*17 10*		18 10		*18 10*
124	*Luttre* ○		*14 19*		15 19		*15 19*		16 19		*16 19*	*16 19*		17 19		*17 19*	*17 19*		18 19		*18 19*
124	*Charleroi-Sud* ○		*14 33*		15 33		*15 33*		16 33		*16 33*	*16 33*		17 33		*17 33*	*17 33*		18 33		*18 33*
96	*Mons* ○			*14 41*	*15 41*			*15 41*	*16 41*				*16 41*	*17 41*				*17 41*	*18 41*		
96	*Paris-Nord* ○						*16 05*				*17 05*	**17 05**				*18 05*	**18 05**				*19 05*

1 Voir tableau 53a.
2 Ne circule pas pendant la période de circulation des trains touristiques.
3 Circule uniquement les 1 et 11 nov 1999 et le 1 mai 2000.
4 Billet Thalys obligatoire.
5 Voir tableau 96.
6 Voir tableau 124.
7 Ne circule pas les 1 et 11 nov 1999, 1 jan et 1 mai 2000.
8 Ne circule pas les 1 et 11 nov 1999 et le 1 mai 2000.

1 Zie verder tabel 53a.
2 Rijdt niet tijdens de rijperiode van de toeristentreinen.
3 Rijdt enkel op 1 en 11 nov 1999 en op 1 mei 2000.
4 Thalys vervoerbewijs verplicht.
5 Zie verder tabel 96.
6 Zie verder tabel 124.
7 Rijdt niet op 1 en 11 nov 1999, 1 jan en 1 mei 2000.
8 Rijdt niet op 1 en 11 nov 1999 en op 1 mei 2000.

25

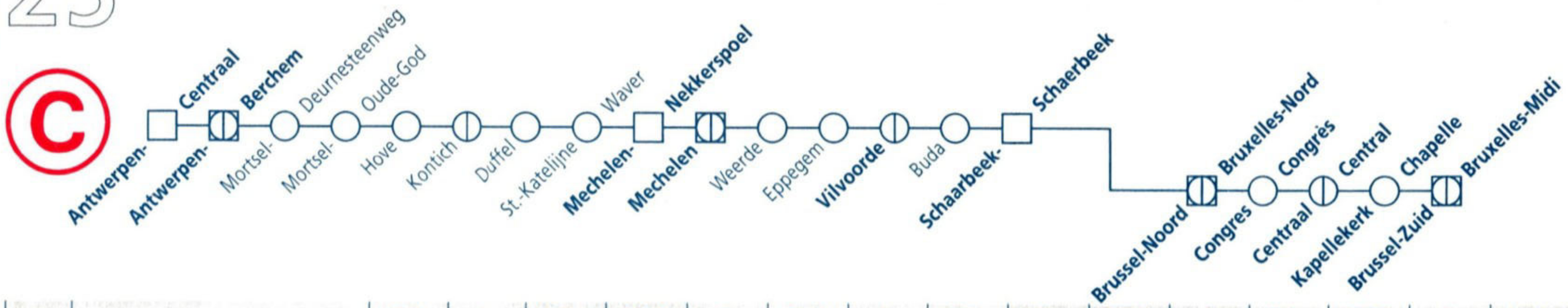

tab km		IC N 4538	L 2039	IR a 2638	IC B 638	9352	IC N 4539	L 2040	IR a 2639	IC B 639	IC N 4540	L 2041	IR a 2640	IC B 640	9360	IC N 4541	L 2042	IR a 2641	IC B 641	IC N 4542	L 2043
12	*Amsterdam-C.S.*				**15 24**	**15 54**				**16 24**				**17 24**	**17 54**				**18 24**		
12	*Schiphol*				**15 40**	**16 10**				**16 40**				**17 40**	**18 10**				**18 40**		
12	*Den Haag-H.S.*				**16 06**	**16 36**				**17 06**				**18 06**	**18 36**				**19 06**		
12	*Rotterdam-C.S.*				**16 24**	**16 54**				**17 24**				**18 24**	**18 54**				**19 24**		
12	*Dordrecht*				**16 39**					**17 39**				**18 39**					**19 39**		
12	*Roosendaal*				**17 07**					**18 07**				**19 07**					**20 07**		
0	**Antwerpen-Centraal**	**17 04**		**17 33**	**17 41**		**18 04**		**18 33**	**18 41**	**19 04**		**19 33**	**19 41**		**20 04**		**20 33**	**20 41**	**21 04**	
3	**Antwerpen-Berchem**	**17 09**	17 26	**17 37**	**17 45**	**17 56**	**18 09**	18 26	**18 37**	**18 45**	**19 09**	19 26	**19 37**	**19 45**	**19 56**	**20 09**	20 26	**20 37**	**20 45**	**21 09**	21 26
5	Mortsel-Deurnesteenweg		17 29					18 29				19 29					20 29				21 29
6	Mortsel-Oude-God		17 31					18 31				19 31					20 31				21 31
8	Hove		17 34					18 34				19 34					20 34				21 34
10	Kontich		17 37					18 37				19 37					20 37				21 37
15	Duffel		17 43					18 43				19 43					20 43				21 43
18	Sint-Katelijne-Waver		17 46					18 46				19 46					20 46				21 46
22	**Mechelen-Nekkerspoel**	**17 27**	17 53				**18 27**	18 53			**19 27**	19 53				**20 27**	20 53			**21 27**	21 53
24	**Mechelen** ○	**17 29**	17 55	2 **17 53**	**18 01**		**18 29**	18 55	2 **18 53**	**19 01**	**19 29**	19 55	2 **19 53**	**20 01**		**20 29**	20 55	2 **20 53**	**21 01**	**21 29**	21 55
24	**Mechelen**	**17 30**	18 05		**18 02**		**18 30**	19 05		**19 02**	**19 30**	20 05		**20 02**		**20 30**	21 05		**21 02**	**21 30**	22 05
29	Weerde		18 09					19 09				20 09					21 09				22 09
31	Eppegem		18 12					19 12				20 12					21 12				22 12
35	**Vilvoorde**	**17 38**	18 16				**18 38**	19 16			**19 38**	20 16				**20 38**	21 16			**21 38**	22 16
37	Buda																				
42	**Schaarbeek/Schaerbeek**		18 22					19 22				20 22					21 22				22 22
48	**Brussel-Bruxelles** **Noord/Nord** ○ **Congr.** ○ **Centr.** ○ **Kap./Chap.** ○ **Zuid/Midi** ○	**17 45** / **17 49** / **17 53**	18 26 / 18 40 / 1 18 44		**18 17** / **18 22** / **18 26**	4 **18 32**	**18 45** / **18 49** / **18 53**	1 19 44		**19 17** / **19 22** / **19 26**	**19 45** / **19 49** / **19 53**	1 20 44		**20 17** / **20 22** / **20 26**	4 **20 32**	**20 45** / **20 49** / **20 53**	1 21 44		**21 17** / **21 22** / **21 26**	**21 45** / **21 49** / **21 53**	1 22 44
124	*Braine-l'Alleud* ○		18 59		*18 59*	*18 59*		19 59		*19 59*		20 59		*20 59*	*20 59*		21 59		*21 59*		22 59
124	*Nivelles* ○		19 10		*19 10*	*19 10*		20 10		*20 10*		21 10		*21 10*	*21 10*		22 10		*22 10*		23 10
124	*Luttre* ○		19 19		*19 19*	*19 19*		20 19		*20 19*		21 19		*21 19*	*21 19*		22 19		*22 19*		23 19
124	*Charleroi-Sud* ○		19 33		*19 33*	*19 33*		20 33		*20 33*		21 33		*21 33*	*21 33*		22 33		*22 33*		23 33
96	*Mons* ○	*18 41*	*19 41*				*19 41*	*20 41*			*20 41*	*21 41*				*21 41*	*22 41*			*22 41*	*23 46*
96	*Paris-Nord* ○	† *19 35*			*20 05*	**20 05**				*21 05*				*22 05*	**22 05**				*23 05*		

tab km		IR a 2642	IC B 642	IC N 4543	L 2044	IR a 2643	IC B 643	IC N 4544	L 2046	L 2047	INT 288
										5	6
12	*Amsterdam-C.S.*		**19 24**				**20 24**				**22 24**
12	*Schiphol*		**19 40**				**20 40**				**22 40**
12	*Den Haag-H.S.*		**20 06**				**21 06**				**23 06**
12	*Rotterdam-C.S.*		**20 24**				**21 24**				**23 24**
12	*Dordrecht*		**20 39**				**21 39**				
12	*Roosendaal*		**21 07**				**22 07**				**0 18**
0	**Antwerpen-Centraal**	**21 33**	**21 41**	**22 04**		**22 33**	**22 41**	**23 04**		0 22	
3	**Antwerpen-Berchem**	**21 37**	**21 45**	**22 09**	22 26	**22 37**	**22 45**	**23 09**	23 26	0 26	**0 47**
5	Mortsel-Deurnesteenweg				22 29				23 29	0 29	
6	Mortsel-Oude-God				22 31				23 31	0 31	
8	Hove				22 34				23 34	0 34	
10	Kontich				22 37				23 37	0 37	
15	Duffel				22 43				23 43	0 43	
18	Sint-Katelijne-Waver				22 46				23 46	0 46	
22	**Mechelen-Nekkerspoel**			**22 27**	22 53			**23 27**	23 53	0 53	
24	**Mechelen** ○	2 **21 53**	**22 01**	**22 29**	22 55	2 **22 53**	**23 01**	**23 29**	23 55	0 55	
24	**Mechelen**		**22 02**	**22 30**	23 05		**23 02**	**23 30**	0 05	1 05	
29	Weerde				23 09				0 09	1 09	
31	Eppegem				23 12				0 12	1 12	
35	**Vilvoorde**			**22 38**	23 16			**23 38**	0 16	1 16	
37	Buda										
42	**Schaarbeek/Schaerbeek**				23 22				0 22	1 22	
48	**Brussel-Bruxelles** **Noord/Nord** ○		**22 17**	**22 45**	23 26		**23 17**	**23 45**	0 26	1 26	
	Congr. ○										
	Centr. ○		**22 22**	**22 49**	23 40		**23 22**	**23 49**	0 40	1 40	
	Kap./Chap. ○										
	Zuid/Midi ○		**22 26**	**22 53**	1 23 44		**23 26**	**23 53**	0 44	1 44	4 **1 25**
124	*Braine-l'Alleud* ○		*22 59*		23 59		*23 59*				
124	*Nivelles* ○		*23 10*		0 10		*0 10*				
124	*Luttre* ○		*23 19*		0 19		*0 19*				
124	*Charleroi-Sud* ○		*23 33*		0 33		*0 33*				
96	*Mons* ○			*23 46*							**2 24**
96	*Paris-Nord* ○										**6 29**

1 Voir tableau 124.
2 Voir tableau 53a.
3 Billet Thalys obligatoire.
4 Voir tableau 96.
5 Circule les nuits du samedi au dimanche et du dimanche au lundi.
6 Ne circule pas la nuit du 31 déc 1999/1 jan 2000.

1 Zie verder tabel 124.
2 Zie verder tabel 53a.
3 Thalys vervoerbewijs verplicht.
4 Zie verder tabel 96.
5 Rijdt de nachten van zaterdag op zondag en van zondag op maandag.
6 Rijdt niet de nacht van 31 dec 1999/1 jan 2000.

BRUXELLES

Vivre ou survivre

B-Excursion 182*

34

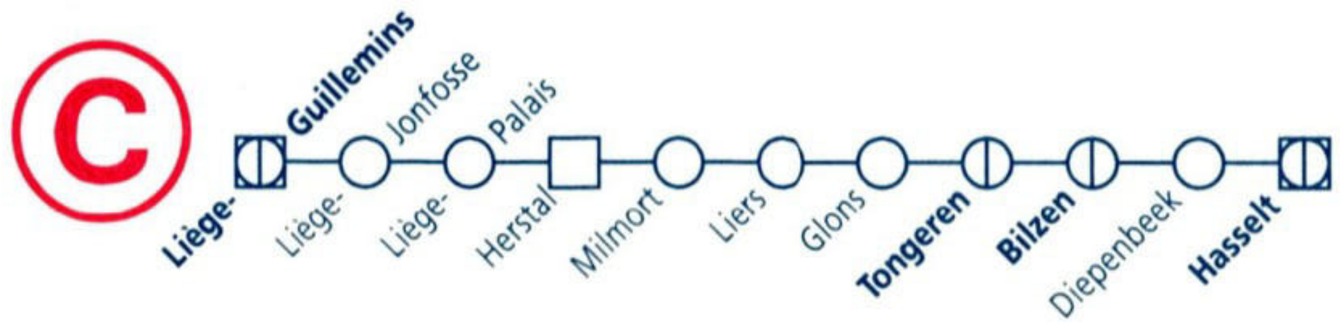

34

tab km		T 6700	L 5275	IR c 2928	T 6713	IC D 904	IR c 2929	L 5577	L 5277	IC D 905	IR c 2930	IC D 906	IR c 2931	L 5579	L 5279	IC D 907	IR c 2932	IC D 908	IR c 2933	L 5581	L 5281
		1 ☼			4 ☼																
36	*Bruxelles-Midi/Zuid*							*5 52*		*6 27*	*6 27*	*7 27*	*7 27*	*7 52*	*8 25*	*8 27*	*8 44*	*9 27*	*9 27*	*9 52*	*10 25*
36	*Brussel-Centr.*							*5 56*		*6 31*	*6 31*	*7 31*	*7 31*	*7 56*		*8 31*	*8 48*	*9 31*	*9 31*	*9 56*	
36	*Nord/Noord*							*6 02*		*6 36*	*6 36*	*7 36*	*7 36*	*8 02*		*8 36*	*8 54*	*9 36*	*9 36*	*10 02*	
36	*Leuven*							*6 29*		*7 03*	*7 03*	*8 03*	*8 03*	*8 29*		*9 03*	*9 22*	*10 03*	*10 03*	*10 29*	
130	*Charleroi-Sud*									**6 42**	*6 42*	**7 42**	*7 42*			**8 42**	*8 42*	**9 42**	*9 42*		
125	*Namur*					**6 18**	*6 18*			**7 18**	*7 18*	**8 18**	*8 18*			**9 18**	*9 18*	**10 18**	*10 18*		
40	*Maastricht*					*6 10*				*7 10*		*8 10*	*8 44*	*8 44*	*9 10*	*9 10*		*10 10*	*10 44*	*10 44*	*11 10*
0	**Liège-Guillemins**		5 45	**6 15**		**7 04**	**7 15**	7 28	7 41	**8 04**	**8 15**	**9 04**	**9 15**	9 28	9 45	**10 04**	**10 15**	**11 04**	**11 15**	11 28	11 45
1	Liège-Jonfosse		5 49	**6 19**		**7 08**	**7 19**	7 32	7 45	**8 08**	**8 19**	**9 08**	**9 19**	9 32	9 49	**10 08**	**10 19**	**11 08**	**11 19**	11 32	11 49
3	**Liège-Palais**		5 51	**6 22**		**7 11**	**7 22**	7 35	7 47	**8 11**	**8 22**	**9 11**	**9 22**	9 35	9 51	**10 11**	**10 22**	**11 11**	**11 22**	11 35	11 51
7	Herstal			**6 26**		**7 16**	**7 26**	7 40		**8 16**	**8 26**	**9 16**	**9 26**	9 40		**10 16**	**10 26**	**11 16**	**11 26**	11 40	
11	Milmort			|		**7 21**	|	7 45		**8 21**	|	**9 21**	|	9 45		**10 21**	|	**11 21**	|	11 45	
14	Liers			**6 32**		**7 25**	**7 32**	7 49		**8 25**	**8 32**	**9 25**	**9 32**	9 49		**10 25**	**10 32**	**11 25**	**11 32**	11 49	
21	Glons			**6 39**			**7 39**				**8 39**		**9 39**				**10 39**		**11 39**		
27	Tongeren	○		**6 44**			**7 44**				**8 44**		**9 44**				**10 44**		**11 44**		
27	Tongeren		6 26	**6 44**	7 38		**7 44**				**8 44**		**9 44**				**10 44**		**11 44**		
37	Bilzen		6 35	**6 52**	7 47		**7 52**				**8 52**		**9 52**				**10 52**		**11 52**		
47	Diepenbeek		6 43	**6 59**	7 55		**7 59**				**8 59**		**9 59**				**10 59**		**11 59**		
53	**Hasselt**	○	2 6 50	3 **7 05**	5 8 02		3 **8 05**				3 **9 05**		3 **10 05**				3 **11 05**		3 **12 05**		
35	*Diest*	○	7 09	**7 32**	8 22		**8 32**				**9 32**		**10 32**				**11 32**		**12 32**		
35	*Aarschot*	○	7 29	**7 44**	8 41		**8 44**				**9 44**		**10 44**				**11 44**		**12 44**		
16	*Lier*	○		**8 08**	*9 08*		**9 08**				**10 08**		**11 08**				**12 08**		**13 08**		
16	*Antwerpen-Berchem*	○		**8 19**	*9 19*		**9 19**				**10 19**		**11 19**				**12 19**		**13 19**		
16	*Antwerpen-Centraal*	○		**8 24**	*9 24*		**9 24**				**10 24**		**11 24**				**12 24**		**13 24**		
15	*Mol*	○			*8 50*		*8 50*						*10 50*						*12 50*		
36	*Leuven*	○	7 41	*7 57*	*8 57*		*8 57*				*9 57*		*10 57*				*11 57*		*12 57*		
36	*Bruxelles-Nord/Noord*	○	8 13	*8 24*	*9 24*		*9 24*				*10 24*		*11 24*				*12 24*		*13 24*		
36	*Brussel-Centr.*	○	8 19	*8 29*	*9 29*		*9 29*				*10 29*		*11 29*				*12 29*		*13 29*		
36	*Midi/Zuid*	○	8 23	*8 33*	*9 33*		*9 33*				*10 33*		*11 33*				*12 33*		*13 33*		

tab km		IC D 909	IR c 2934	IC D 910	IR c 2935	L 5583	L 5283	IC D 911	IR c 2936	IC D 912	IR c 2937	L 5585	L 5285	IC D 913	IR c 2938	IC D 914	IR c 2939	L 5587	L 5287	IC D 915	IR c 2940
36	*Bruxelles-Brussel Midi/Zuid*	*10 27*	*10 27*	*11 27*	*11 27*	*11 52*	*12 25*	*12 27*	*12 27*	*13 27*	*13 27*	*13 52*	*14 25*	*14 27*	*14 27*	*15 27*	*15 27*	*15 52*	*16 25*	*16 27*	*16 27*
36	*Bruxelles-Brussel Centr.*	*10 31*	*10 31*	*11 31*	*11 31*	*11 56*		*12 31*	*12 31*	*13 31*	*13 31*	*13 56*		*14 31*	*14 31*	*15 31*	*15 31*	*15 56*		*16 31*	*16 31*
36	*Bruxelles-Brussel Nord/Noord*	*10 36*	*10 36*	*11 36*	*11 36*	*12 02*		*12 36*	*12 36*	*13 36*	*13 36*	*14 02*		*14 36*	*14 36*	*15 36*	*15 36*	*16 02*		*16 36*	*16 36*
36	*Leuven*	*11 03*	*11 03*	*12 03*	*12 03*	*12 29*		*13 03*	*13 03*	*14 03*	*14 03*	*14 29*		*15 03*	*15 03*	*16 03*	*16 03*	*16 29*		*17 03*	*17 03*
130	*Charleroi-Sud*	**10 42**	*10 42*	**11 42**	*11 42*			**12 42**	*12 42*	**13 42**	*13 42*			**14 42**	*14 42*	**15 42**	*15 42*			**16 42**	*16 42*
125	*Namur*	**11 18**	*11 18*	**12 18**	*12 18*			**13 18**	*13 18*	**14 18**	*14 18*			**15 18**	*15 18*	**16 18**	*16 18*			**17 18**	*17 18*
40	*Maastricht*	*11 10*		*12 10*	*12 44*	*12 44*	*13 10*	*13 10*		*14 10*	*14 44*	*14 44*	*15 10*	*15 10*		*16 10*	*16 44*	*16 44*	*17 10*	*17 10*	
0	**Liège-Guillemins**	**12 04**	**12 15**	**13 04**	**13 15**	13 28	13 45	**14 04**	**14 15**	**15 04**	**15 15**	15 28	15 45	**16 04**	**16 15**	**17 04**	**17 15**	17 28	17 45	**18 04**	**18 15**
1	Liège-Jonfosse	**12 08**	**12 19**	**13 08**	**13 19**	13 32	13 49	**14 08**	**14 19**	**15 08**	**15 19**	15 32	15 49	**16 08**	**16 19**	**17 08**	**17 19**	17 32	17 49	**18 08**	**18 19**
3	**Liège-Palais**	**12 11**	**12 22**	**13 11**	**13 22**	13 35	13 51	**14 11**	**14 22**	**15 11**	**15 22**	15 35	15 51	**16 11**	**16 22**	**17 11**	**17 22**	17 35	17 51	**18 11**	**18 22**
7	Herstal	**12 16**	**12 26**	**13 16**	**13 26**	13 40		**14 16**	**14 26**	**15 16**	**15 26**	15 40		**16 16**	**16 26**	**17 16**	**17 26**	17 40		**18 16**	**18 26**
11	Milmort	**12 21**	|	**13 21**	|	13 45		**14 21**	|	**15 21**	|	15 45		**16 21**	|	**17 21**	|	17 45		**18 21**	|
14	Liers	**12 25**	**12 32**	**13 25**	**13 32**	13 49		**14 25**	**14 32**	**15 25**	**15 32**	15 49		**16 25**	**16 32**	**17 25**	**17 32**	17 49		**18 25**	**18 32**
21	Glons		**12 39**		**13 39**				**14 39**		**15 39**				**16 39**		**17 39**				**18 39**
27	Tongeren ○		**12 44**		**13 44**				**14 44**		**15 44**				**16 44**		**17 44**				**18 44**
27	Tongeren		**12 44**		**13 44**				**14 44**		**15 44**				**16 44**		**17 44**				**18 44**
37	Bilzen		**12 52**		**13 52**				**14 52**		**15 52**				**16 52**		**17 52**				**18 52**
47	Diepenbeek		**12 59**		**13 59**				**14 59**		**15 59**				**16 59**		**17 59**				**18 59**
53	**Hasselt** ○		[3] **13 05**		[3] **14 05**				[3] **15 05**		[3] **16 05**				[3] **17 05**		[3] **18 05**				[3] **19 05**
35	*Diest* ○		**13 32**		**14 32**				**15 32**		**16 32**				**17 32**		**18 32**				**19 32**
35	*Aarschot* ○		**13 44**		**14 44**				**15 44**		**16 44**				**17 44**		**18 44**				**19 44**
16	*Lier* ○		**14 08**		**15 08**				**16 08**		**17 08**				**18 08**		**19 08**				**20 08**
16	*Antwerpen-Berchem* ○		**14 19**		**15 19**				**16 19**		**17 19**				**18 19**		**19 19**				**20 19**
16	*Antwerpen-Centraal* ○		**14 24**		**15 24**				**16 24**		**17 24**				**18 24**		**19 24**				**20 24**
15	*Mol* ○				*14 50*						*16 50*						*18 50*				
36	*Leuven* ○		*13 57*		*14 57*				*15 57*		*16 57*				*17 57*		*18 57*				*19 57*
36	*Bruxelles-Brussel Nord/Noord* ○		*14 24*		*15 24*				*16 24*		*17 24*				*18 24*		*19 24*				*20 24*
36	*Bruxelles-Brussel Centr.* ○		*14 29*		*15 29*				*16 29*		*17 29*				*18 29*		*19 29*				*20 29*
36	*Bruxelles-Brussel Midi/Zuid* ○		*14 33*		*15 33*				*16 33*		*17 33*				*18 33*		*19 33*				*20 33*

[1] Destination Blankenberge 9 30.
[2] Voir tableaux 35, 36, 50a.
[3] Voir tableaux 35, 16, 15.
[4] Destination Blankenberge 10 42.
[5] Voir tableaux 35, 53a, 53, 50a.

[1] Bestemming Blankenberge 9 30.
[2] Zie verder tabellen 35, 36, 50a.
[3] Zie verder tabellen 35, 16, 15.
[4] Bestemming Blankenberge 10 42.
[5] Zie verder tabellen 35, 53a, 53, 50a.

HASSELT

Bezoek aan de Japanse Tuin en 2 musea naar keuze

B-Dagtrip 163

34

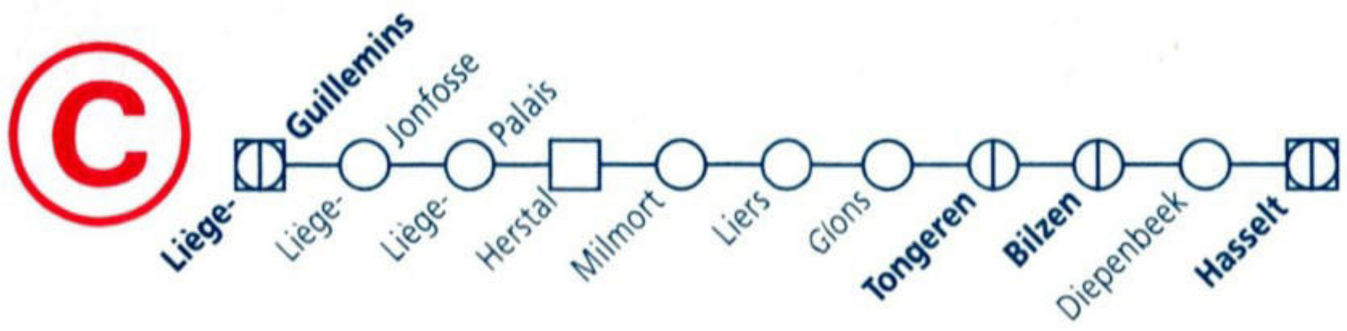

tab km		IC D 916	IR C 2941	L 5589	L 5289	IC D 917	IR C 2942	IC D 918	IR C 2943	L 5591	L 5291	IC D 919	IC D 920	L 5593
36	Bruxelles-Brussel Midi/Zuid	17 27	17 27	17 52	18 25	18 27	18 27	19 27	19 27	19 52	20 25	20 27	21 27	21 52
36	Bruxelles-Brussel Centr.	17 31	17 31	17 56		18 31	18 31	19 31	19 31	19 56		20 31	21 31	21 56
36	Bruxelles-Brussel Nord/Noord	17 36	17 36	18 02		18 36	18 36	19 36	19 36	20 02		20 36	21 36	22 02
36	Leuven	18 03	18 03	18 29		19 03	19 03	20 03	20 03	20 29		21 03	22 03	22 29
130	Charleroi-Sud	**17 42**	17 42			**18 42**	18 42	**19 42**	19 42			**20 42**	**21 42**	
125	Namur	**18 18**	18 18			**19 18**	19 18	**20 18**	20 18			**21 18**	**22 18**	
40	Maastricht	18 10	18 44	18 44	19 10	19 10		20 10	20 44	20 44	21 10	21 10	22 10	
0	**Liège-Guillemins**	**19 04**	**19 15**	19 28	19 45	**20 04**	**20 15**	**21 04**	**21 15**	21 28	21 45	**22 04**	**23 04**	23 28
1	Liège-Jonfosse	**19 08**	**19 19**	19 32	19 49	**20 08**	**20 19**	**21 08**	**21 19**	21 32	21 49	**22 08**	**23 08**	23 32
3	**Liège-Palais**	**19 11**	**19 22**	19 35	19 51	**20 11**	**20 22**	**21 11**	**21 22**	21 35	21 51	**22 11**	**23 11**	23 35
7	Herstal	**19 16**	**19 26**	19 40		**20 16**	**20 26**	**21 16**	**21 26**	21 40		**22 16**	**23 16**	23 40
11	Milmort	**19 21**	|	19 45		**20 21**	|	**21 21**	|	21 45		**22 21**	**23 21**	23 45
14	Liers	**19 25**	**19 32**	19 49		**20 25**	**20 32**	**21 25**	**21 32**	21 49		**22 25**	**23 25**	23 49
21	Glons		**19 39**				**20 39**		**21 39**					
27	Tongeren ○		**19 44**				**20 44**		**21 44**					
27	Tongeren		**19 44**				**20 44**		**21 44**					
37	Bilzen		**19 52**				**20 52**		**21 52**					
47	Diepenbeek		**19 59**				**20 59**		**21 59**					
53	**Hasselt** ○		**f 20 05**				**f 21 05**		**f 22 05**					
35	*Diest* ○		**20 32**				**21 32**		**22 32**					
35	*Aarschot* ○		**20 44**				**21 44**		**22 44**					
16	*Lier* ○		**21 08**				**22 08**		**23 08**					
16	*Antwerpen-Berchem* ○		**21 19**				**22 19**		**23 19**					
16	*Antwerpen-Centraal* ○		**21 24**				**22 24**		**23 24**					
15	*Mol* ○		20 50						22 50					
36	*Leuven* ○		20 57				21 57		22 57					
36	Bruxelles-Brussel Nord/Noord ○		21 24				22 24		23 24					
36	Bruxelles-Brussel Centr. ○		21 29				22 29		23 29					
36	Bruxelles-Brussel Midi/Zuid ○		21 33				22 33		23 33					

f Voir tableaux 35, 16, 15.

f Zie verder tabellen 35, 16, 15.

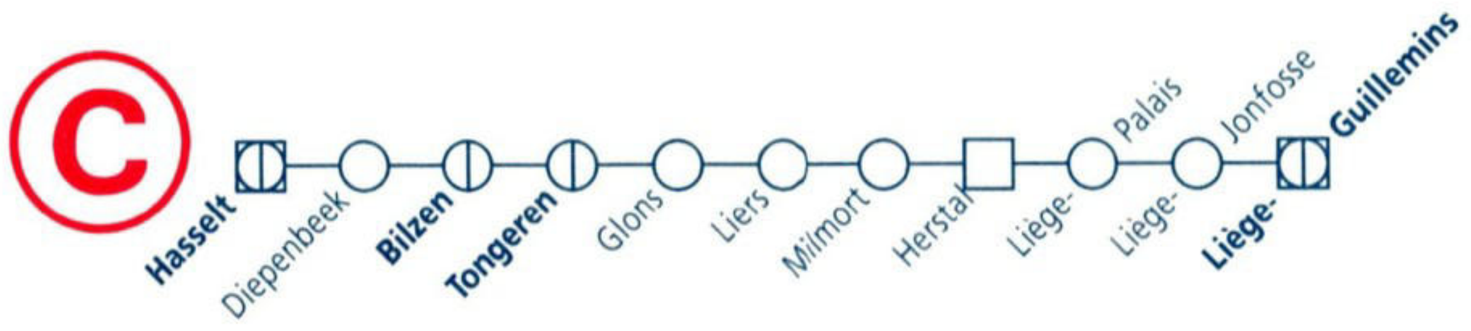

tab km			L 5256	L 5556	IR c 2904	IC D 929	IR c 2905	IC D 930	L 5258	L 5558	IR c 2906	IC D 931	IR c 2907	IC D 932	L 5260	L 5560	IR c 2908	IC D 933	IR c 2909	IC D 934	L 5262	L 5562
36	*Bruxelles-Brussel*	*Midi/Zuid*									*6 27*		*7 27*				*8 27*		*9 27*			
36		*Centr.*									*6 31*		*7 31*				*8 31*		*9 31*			
36		*Nord/Noord*									*6 36*		*7 36*				*8 36*		*9 36*			
36	*Leuven*										*7 03*		*8 03*				*9 03*		*10 03*			
15	*Mol*										*7 10*						*9 10*					
16	*Antwerpen-Centraal*										**6 36**		**7 36**				**8 36**		**9 36**			
16	*Antwerpen-Berchem*										**6 41**		**7 41**				**8 41**		**9 41**			
16	*Lier*										**6 52**		**7 52**				**8 52**		**9 52**			
35	*Aarschot*										**7 16**		**8 16**				**9 16**		**10 16**			
35	*Diest*										**7 28**		**8 28**				**9 28**		**10 28**			
0	**Hasselt**				**5 51**		**6 55**				**7 55**		**8 55**				**9 55**		**10 55**			
7	Diepenbeek				**5 57**		**7 01**				**8 01**		**9 01**				**10 01**		**11 01**			
16	Bilzen				**6 04**		**7 08**				**8 08**		**9 08**				**10 08**		**11 08**			
26	Tongeren	○			**6 12**		**7 16**				**8 16**		**9 16**				**10 16**		**11 16**			
26	Tongeren				**6 12**		**7 16**				**8 16**		**9 16**				**10 16**		**11 16**			
32	Glons				**6 17**		**7 21**				**8 21**		**9 21**				**10 21**		**11 21**			
39	Liers			6 11	**6 24**	**6 35**	**7 28**	**7 35**		8 11	**8 28**	**8 35**	**9 28**	**9 35**		10 11	**10 28**	**10 35**	**11 28**	**11 35**		12 11
42	Milmort			6 15		**6 39**		**7 39**		8 15		**8 39**		**9 39**		10 15		**10 39**		**11 39**		12 15
46	Herstal			6 21	**6 30**	**6 45**	**7 34**	**7 45**		8 21	**8 34**	**8 45**	**9 34**	**9 45**		10 21	**10 34**	**10 45**	**11 34**	**11 45**		12 21
50	**Liège-Palais**		6 04	6 26	**6 35**	**6 50**	**7 39**	**7 50**	8 04	8 26	**8 39**	**8 50**	**9 39**	**9 50**	10 04	10 26	**10 39**	**10 50**	**11 39**	**11 50**	12 04	12 26
52	Liège-Jonfosse		6 07	6 29	**6 38**	**6 53**	**7 42**	**7 53**	8 07	8 29	**8 42**	**8 53**	**9 42**	**9 53**	10 07	10 29	**10 42**	**10 53**	**11 42**	**11 53**	12 07	12 29
53	**Liège-Guillemins**	○	[1] 6 10	[2] 6 32	**6 41**	[3] **6 56**	**7 45**	[3] **7 56**	[1] 8 10	[2] 8 32	**8 45**	[3] **8 56**	**9 45**	[3] **9 56**	[1] 10 10	[2] 10 32	**10 45**	[3] **10 56**	**11 45**	[3] **11 56**	[1] 12 10	[2] 12 32
40	*Maastricht*	○	*6 49*			*7 49*		*8 49*	*8 49*			*9 49*	*10 14*	*10 49*	*10 49*			*11 49*	*12 14*	*12 49*	*12 49*	
125	*Namur*	○	*7 20*		*7 42*	**7 42**	*8 42*	**8 42**	*9 20*		*9 42*	**9 42**	*10 42*	**10 42**	*11 20*		*11 42*	**11 42**	*12 42*	**12 42**	*13 20*	
130	*Charleroi-Sud*	○			*8 18*	**8 18**	*9 18*	**9 18**			*10 18*	**10 18**	*11 18*	**11 18**			*12 18*	**12 18**	*13 18*	**13 18**		
36	*Leuven*	○		*7 31*	*7 31*	*7 57*	*8 57*	*8 57*	*9 03*	*9 31*	*9 57*	*9 57*	*10 57*	*10 57*		*11 31*	*11 57*	*11 57*	*12 57*	*12 57*		*13 31*
36	*Bruxelles-Brussel*	*Nord/Noord* ○		*7 58*	*7 58*	*8 24*	*9 24*	*9 24*	*9 30*	*9 58*	*10 24*	*10 24*	*11 24*	*11 24*		*11 58*	*12 24*	*12 24*	*13 24*	*13 24*		*13 58*
36		*Centr.* ○		*8 03*	*8 03*	*8 29*	*9 29*	*9 29*		*10 03*	*10 29*	*10 29*	*11 29*	*11 29*		*12 03*	*12 29*	*12 29*	*13 29*	*13 29*		*14 03*
36		*Midi/Zuid* ○		*8 07*	*8 07*	*8 33*	*9 07*	*9 33*	*9 41*	*10 07*	*10 33*	*10 33*	*11 33*	*11 33*		*12 07*	*12 33*	*12 33*	*13 33*	*13 33*		*14 07*

[1] Voir tableau 37.
[2] Voir tableau 43.
[3] Voir tableaux 125, 130, 118, 78.

[1] Zie verder tabel 37.
[2] Zie verder tabel 43.
[3] Zie verder tabellen 125, 130, 118, 78.

34

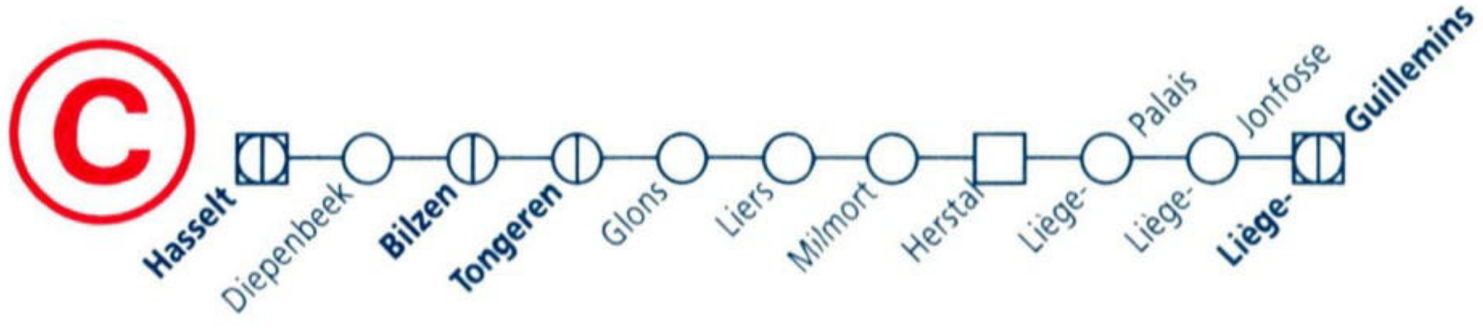

tab km		IR c 2910	IC D 935	IR c 2911	IC D 936	L 5264	L 5564	IR c 2912	IC D 937	IR c 2913	IC D 938	L 5266	L 5566	IR c 2914	IC D 939	IR c 2915	IC D 940	L 5268	L 5568	IR c 2916	IC D 941
36	*Bruxelles-Midi/Zuid*	*10 27*		*11 27*				*12 27*		*13 27*				*14 27*		*15 27*				*16 27*	
36	*Bruxelles-Centr.*	*10 31*		*11 31*				*12 31*		*13 31*				*14 31*		*15 31*				*16 31*	
36	*Brussel-Nord/Noord*	*10 36*		*11 36*				*12 36*		*13 36*				*14 36*		*15 36*				*16 36*	
36	*Leuven*	*11 03*		*12 03*				*13 03*		*14 03*				*15 03*		*16 03*				*17 03*	
15	*Mol*	*11 10*						*13 10*						*15 10*						*17 10*	
16	*Antwerpen-Centraal*	**10 36**		**11 36**				**12 36**		**13 36**				**14 36**		**15 36**				**16 36**	
16	*Antwerpen-Berchem*	**10 41**		**11 41**				**12 41**		**13 41**				**14 41**		**15 41**				**16 41**	
16	*Lier*	**10 52**		**11 52**				**12 52**		**13 52**				**14 52**		**15 52**				**16 52**	
35	*Aarschot*	**11 16**		**12 16**				**13 16**		**14 16**				**15 16**		**16 16**				**17 16**	
35	*Diest*	**11 28**		**12 28**				**13 28**		**14 28**				**15 28**		**16 28**				**17 28**	
0	**Hasselt**	**11 55**		**12 55**				**13 55**		**14 55**				**15 55**		**16 55**				**17 55**	
7	Diepenbeek	**12 01**		**13 01**				**14 01**		**15 01**				**16 01**		**17 01**				**18 01**	
16	Bilzen	**12 08**		**13 08**				**14 08**		**15 08**				**16 08**		**17 08**				**18 08**	
26	Tongeren ○	**12 16**		**13 16**				**14 16**		**15 16**				**16 16**		**17 16**				**18 16**	
26	Tongeren	**12 16**		**13 16**				**14 16**		**15 16**				**16 16**		**17 16**				**18 16**	
32	Glons	**12 21**		**13 21**				**14 21**		**15 21**				**16 21**		**17 21**				**18 21**	
39	Liers	**12 28**	**12 35**	**13 28**	**13 35**		14 11	**14 28**	**14 35**	**15 28**	**15 35**		16 11	**16 28**	**16 35**	**17 28**	**17 35**		18 11	**18 28**	**18 35**
42	Milmort	|	**12 39**	|	**13 39**		14 15	|	**14 39**	|	**15 39**		16 15	|	**16 39**	|	**17 39**		18 15	|	**18 39**
46	Herstal	**12 34**	**12 45**	**13 34**	**13 45**		14 21	**14 34**	**14 45**	**15 34**	**15 45**		16 21	**16 34**	**16 45**	**17 34**	**17 45**		18 21	**18 34**	**18 45**
50	**Liège-Palais**	**12 39**	**12 50**	**13 39**	**13 50**	14 04	14 26	**14 39**	**14 50**	**15 39**	**15 50**	16 04	16 26	**16 39**	**16 50**	**17 39**	**17 50**	18 04	18 26	**18 39**	**18 50**
52	Liège-Jonfosse	**12 42**	**12 53**	**13 42**	**13 53**	14 07	14 29	**14 42**	**14 53**	**15 42**	**15 53**	16 07	16 29	**16 42**	**16 53**	**17 42**	**17 53**	18 07	18 29	**18 42**	**18 53**
53	**Liège-Guillemins** ○	**12 45** [1]	**12 56**	**13 45** [1]	**13 56** [2]	14 10 [3]	14 32	**14 45** [1]	**14 56**	**15 45** [1]	**15 56** [2]	16 10 [3]	16 32	**16 45** [1]	**16 56**	**17 45** [1]	**17 56** [2]	18 10 [3]	18 32	**18 45** [1]	**18 56**
40	*Maastricht* ○		*13 49*	*14 14*	*14 49*	*14 49*			*15 49*	*16 14*	*16 49*	*16 49*			*17 49*	*18 14*	*18 49*	*18 49*			*19 49*
125	*Namur* ○	*13 42*	**13 42**	*14 42*	**14 42**	*15 20*		*15 42*	**15 42**	*16 42*	**16 42**	*17 20*		*17 42*	**17 42**	*18 42*	**18 42**	*19 20*		*19 42*	**19 42**
130	*Charleroi-Sud* ○	*14 18*	**14 18**	*15 18*	**15 18**			*16 18*	**16 18**	*17 18*	**17 18**			*18 18*	**18 18**	*19 18*	**19 18**			*20 18*	**20 18**
36	*Leuven* ○	*13 57*	*13 57*	*14 57*	*14 57*		*15 31*	*15 39*	*15 57*	*16 57*	*16 57*		*17 31*	*17 57*	*17 57*	*18 57*	*18 57*		*19 31*	*19 57*	*19 57*
36	*Bruxelles-Nord/Noord* ○	*14 24*	*14 24*	*15 24*	*15 24*		*15 58*	*16 08*	*16 24*	*17 24*	*17 24*		*17 58*	*18 24*	*18 24*	*19 24*	*19 24*		*19 58*	*20 24*	*20 24*
36	*Brussel-Centr.* ○	*14 29*	*14 29*	*15 29*	*15 29*		*16 03*	*16 13*	*16 29*	*17 29*	*17 29*		*18 03*	*18 29*	*18 29*	*19 29*	*19 29*		*20 03*	*20 29*	*20 29*
36	*Midi/Zuid* ○	*14 33*	*14 33*	*15 33*	*15 33*		*16 07*	*16 17*	*16 33*	*17 33*	*17 33*		*18 07*	*18 33*	*18 33*	*19 33*	*19 33*		*20 07*	*20 33*	*20 33*

tab km			IR c 2917	IC D 942	L 5270	L 5570	IR c 2918	IC D 943	T 6750	T 6763	IR c 2919	IC D 944	L 5272	L 5572	IC D 945	IR c 2920
									4 ☼	5 ☼						
36	Bruxelles-Brussel	Midi/Zuid	17 27				18 27		18 57	18 57	19 27					20 27
36		Centr.	17 31				18 31		19 01	19 01	19 31					20 31
36		Nord/Noord	17 36				18 36		19 06	19 06	19 36					20 36
36	Leuven		18 03				19 03		19 41	19 41	20 03					21 03
15	Mol						19 10									21 10
16	Antwerpen-Centraal		17 36				18 36			19 36	19 36					20 36
16	Antwerpen-Berchem		17 41				18 41			19 41	19 41					20 41
16	Lier		17 52				18 52			19 52	19 52					20 52
35	Aarschot		18 16				19 16		19 56	20 16	20 16					21 16
35	Diest		18 28				19 28		20 16	20 31	20 28					21 28
0	**Hasselt**		18 55				19 55		20 36	20 50	20 55					21 55
7	Diepenbeek		19 01				20 01		20 43	20 57	21 01					22 01
16	Bilzen		19 08				20 08		20 51	21 05	21 08					22 08
26	Tongeren	○	19 16				20 16		21 00	21 13	21 16					22 16
26	Tongeren		19 16				20 16				21 16					
32	Glons		19 21				20 21				21 21					
39	Liers		19 28	19 35		20 11	20 28	20 35			21 28	21 35		22 11	22 35	
42	Milmort		|	19 39		20 15	|	20 39			|	21 39		22 15	22 39	
46	Herstal		19 34	19 45		20 21	20 34	20 45			21 34	21 45		22 21	22 45	
50	**Liège-Palais**		19 39	19 50	20 04	20 26	20 39	20 50			21 39	21 50	22 04	22 26	22 50	
52	Liège-Jonfosse		19 42	19 53	20 07	20 29	20 42	20 53			21 42	21 53	22 07	22 29	22 53	
53	**Liège-Guillemins**	○	19 45	1 19 56	2 20 10	3 20 32	20 45	1 20 56			21 45	6 21 56	2 22 10	3 22 32	7 22 56	
40	Maastricht	○	20 14	20 49	20 49			21 49			22 14	22 49	22 49		23 49	
125	Namur	○	20 42	20 42	21 20		21 42	21 42			22 42	22 42			23 42	
130	Charleroi-Sud	○	21 18	21 18			22 18	22 18			23 18	23 18				
36	Leuven	○	20 57	20 57		21 31	21 57	21 57			22 57	22 57			23 56	
36	Bruxelles-Brussel	Nord/Noord ○	21 24	21 24		21 58	22 24	22 24			23 24	23 24			0 23	
36		Centr. ○	21 29	21 29		22 03	22 29	22 29			23 29	23 29			0 28	
36		Midi/Zuid ○	21 33	21 33		22 07	22 33	22 33			23 33	23 33			0 32	

1 Voir tableaux 125, 130, 118, 78.
2 Voir tableau 37.
3 Voir tableau 43.
4 Origine Blankenberge 17 48.
5 Origine Blankenberge 18 09.
6 Voir tableaux 125, 130.
7 Voir tableau 125.

1 Zie verder tabellen 125, 130, 118, 78.
2 Zie verder tabel 37.
3 Zie verder tabel 43.
4 Herkomst Blankenberge 17 48.
5 Herkomst Blankenberge 18 09.
6 Zie verder tabellen 125, 130.
7 Zie verder tabel 125.

TONGEREN - DIEST - AARSCHOT - LEUVEN - BRUSSEL → BLANKENBERGE

de weekends en op feestdagen tijdens de toeristische periode

35



35

tab km			L 2877	L 2456	IR c 2906	L 2878	IR c 2907	L 2879	L 2458	IR c 2908	L 2880	IR c 2909	L 2881	L 2460	IR c 2910	L 2882	IR c 2911	L 2883	L 2462	IR c 2912	L 2884	IR c 2913
53a	*Mechelen*							*7 58*	*8 06*				*9 58*	*10 06*		*10 58*		*11 58*	*12 06*		*12 58*	
36	*Brussel-Bruxelles*	*Zuid/Midi*		*5 52*		*6 27*		*7 27*	*7 52*		*8 27*		*9 27*	*9 52*		*10 27*		*11 27*	*11 52*		*12 27*	
36		*Centr.*		*5 56*		*6 31*		*7 31*	*7 56*		*8 31*		*9 31*	*9 56*		*10 31*		*11 31*	*11 56*		*12 31*	
36		*Noord/Nord*		*6 02*		*6 36*		*7 36*	*8 02*		*8 36*		*9 36*	*10 02*		*10 36*		*11 36*	*12 02*		*12 36*	
0	**Leuven**		6 22	6 31		7 22		8 22	8 31		9 22		10 22	10 31		11 22		12 22	12 31		13 22	
9	Wezemaal		|	|		|		|	|			|	|		|		|	|		|		|	
16	**Aarschot**	○	6 33	6 42		7 33		8 33	8 42		9 33		10 33	10 42		11 33		12 33	12 42		13 33	
16	*Lier*	○	6 59	*7 08*		7 59		8 59	*9 08*		9 59		10 59	*11 08*		11 59		12 59	*13 08*		13 59	
16	*Antwerpen-Berchem*	○	7 12	*7 19*		8 12		9 12	*9 19*		10 12		11 12	*11 19*		12 12		13 12	*13 19*		14 12	
16	*Antwerpen-Centraal*				**6 36**		**7 36**			**8 36**		**9 36**			**10 36**		**11 36**			**12 36**		**13 36**
16	*Antwerpen-Berchem*				**6 41**		**7 41**		*7 48*	**8 41**		**9 41**		*9 48*	**10 41**		**11 41**		*11 48*	**12 41**		**13 41**
16	*Lier*				**6 52**		**7 52**		*8 01*	**8 52**		**9 52**		*10 01*	**10 52**		**11 52**		*12 01*	**12 52**		**13 52**
16	**Aarschot**			6 44	**7 16**		**8 16**		8 44	**9 16**		**10 16**		10 44	**11 16**		**12 16**		12 44	**13 16**		**14 16**
19	Langdorp			6 47	|		|		8 47	|	|		|	10 47	|	|		|	12 47	|	|		|
25	Testelt			6 52	|		|		8 52	|	|		|	10 52	|	|		|	12 52	|	|		|
28	Zichem			6 56	|		|		8 56	|	|		|	10 56	|	|		|	12 56	|	|		|
33	**Diest**			7 01	**7 28**		**8 28**		9 01	**9 28**		**10 28**		11 01	**11 28**		**12 28**		13 01	**13 28**		**14 28**
43	Schulen			7 08	|		|		9 08	|	|		|	11 08	|	|		|	13 08	|	|		|
54	**Hasselt**	○		7 17	**7 41**		**8 41**		9 17	**9 41**		**10 41**		11 17	**11 41**		**12 41**		13 17	**13 41**		**14 41**
34	*Liège-Guillemins*	○			**8 45**		**9 45**			**10 45**		**11 45**			**12 45**		**13 45**			**14 45**		**15 45**
21	*Genk*	○			*8 09*		*9 09*			*10 09*		*11 09*			*12 09*		*13 09*			*14 09*		*15 09*

HASSELT - LANDEN - LEUVEN → OOSTENDE

alle dagen tijdens het toeristisch seizoen

tab km			L 2885	L 2464	IR C 2914	L 2886	IR C 2915	L 2887	L 2466	IR C 2916	L 2888	IR C 2917	L 2889	L 2468	IR C 2918	L 2890	T 6851	T 6750	T 6763	IR C 2919	L 2891	L 2470
																	3 ☼	4 ☼	5 ☼			
53a	*Mechelen*		*13 58*	*14 06*		*14 58*		*15 58*	*16 06*		*16 58*		*17 58*	*18 06*		*18 58*	19 09	*19 06*	19 32		*19 58*	*20 06*
36	*Brussel-Zuid/Midi*		*13 27*	*13 52*		*14 27*		*15 27*	*15 52*		*16 27*		*17 27*	*17 52*		*18 27*		18 57			*19 27*	*19 52*
36	*Bruxelles-Centr.*		*13 31*	*13 56*		*14 31*		*15 31*	*15 56*		*16 31*		*17 31*	*17 56*		*18 31*		19 01			*19 31*	*19 56*
36	*Noord/Nord*		*13 36*	*14 02*		*14 36*		*15 36*	*16 02*		*16 36*		*17 36*	*18 02*		*18 36*		19 06			*19 36*	*20 02*
0	**Leuven**		14 22	14 31		15 22		16 22	16 31		17 22		18 22	18 31		19 22		19 41			20 22	20 31
9	Wezemaal		|	|		|		|	|		|	|		|		|	|		|	|	|
16	**Aarschot**	○	1 14 33	14 42		1 15 33		1 16 33	16 42		1 17 33		1 18 33	18 42		1 19 33	19 41	19 54	20 02		1 20 33	20 42
16	*Lier*	○	14 59	*15 08*		15 59		16 59	*17 08*		17 59		18 59	*19 08*		19 59	*20 08*				20 59	*21 08*
16	*Antwerpen-Berchem*	○	15 12	*15 19*		16 12		17 12	*17 19*		18 12		19 12	*19 19*		20 12	*20 19*				21 12	*21 19*
16	*Antwerpen-Centraal*				**14 36**		**15 36**			**16 36**		**17 36**			**18 36**					**19 36**		
16	*Antwerpen-Berchem*			*13 48*	**14 41**		**15 41**		*15 48*	**16 41**		**17 41**		*17 48*	**18 41**		*18 48*			**19 41**		*19 48*
16	*Lier*			*14 01*	**14 52**		**15 52**		*16 01*	**16 52**		**17 52**		*18 01*	**18 52**		*19 01*			**19 52**		*20 01*
16	**Aarschot**			14 44	**15 16**		**16 16**		16 44	**17 16**		**18 16**		18 44	**19 16**		19 43	19 56	20 04	**20 16**		20 44
19	Langdorp			14 47	|		|		16 47	|	|		|	18 47	|		19 47	20 00	20 08	|		20 47
25	Testelt			14 52	|		|		16 52	|	|		|	18 52	|		19 54	20 06	20 14	|		20 52
28	Zichem			14 56	|		|		16 56	|	|		|	18 56	|		20 00	20 10	20 18	|		20 56
33	**Diest**			15 01	**15 28**		**16 28**		17 01	**17 28**		**18 28**		19 01	**19 28**		20 07	20 16	20 31	**20 28**		21 01
43	Schulen			15 08	|		|		17 08	|	|		|	19 08	|		20 15	20 24	20 38	|		21 08
54	**Hasselt**	○		15 17	2 **15 41**		2 **16 41**		17 17	2 **17 41**		2 **18 41**		19 17	2 **19 41**		20 25	2 20 34	2 20 48	2 **20 41**		21 17
34	*Liège-Guillemins*	○			**16 45**		**17 45**			**18 45**		**19 45**			**20 45**			*21 45*	*21 45*	**21 45**		
21	*Genk*	○			*16 09*		*17 09*			*18 09*		*19 09*			*20 09*			*21 09*	*21 09*	*21 09*		

1 Voir tableaux 16, 15.
2 Voir tableau 34.
3 Origine Ostende 17 29.
4 Origine Blankenberge 17 48.
5 Origine Blankenberge 18 09.

1 Zie verder tabellen 16, 15.
2 Zie verder tabel 34.
3 Herkomst Oostende 17 29.
4 Herkomst Blankenberge 17 48.
5 Herkomst Blankenberge 18 09.

35

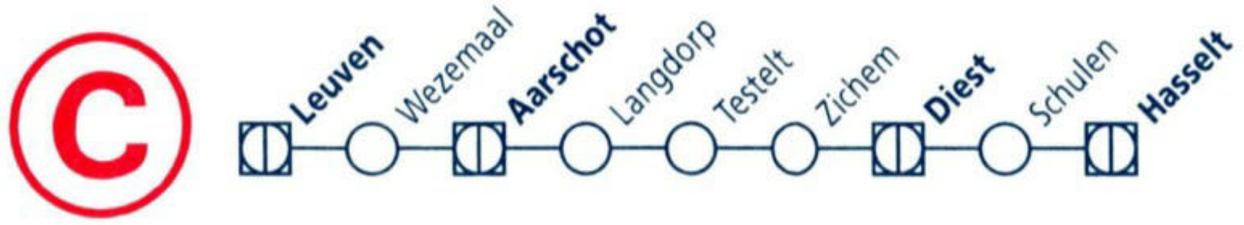

tab km			IR C 2920	L 2892	IR C 2921	L 2893	IR C 2922		
53a	*Mechelen*			*20 58*		*21 58*			
36	*Brussel-Bruxelles*	*Zuid/Midi*		*20 27*		*21 27*			
36		*Centr.*		*20 31*		*21 31*			
36		*Noord/Nord*		*20 36*		*21 36*			
0	**Leuven**			21 22		22 22			
9	Wezemaal			|		|		
16	**Aarschot**	○		[2] 21 33		22 33			
16	*Lier*	○		21 59		*23 08*			
16	*Antwerpen-Berchem*	○		22 12		*23 19*			
16	*Antwerpen-Centraal*		**20 36**		**21 36**		**22 36**		
16	*Antwerpen-Berchem*		**20 41**		**21 41**		**22 41**		
16	*Lier*		**20 52**		**21 52**		**22 52**		
16	**Aarschot**		**21 16**		**22 16**		**23 16**		
19	Langdorp		|		|		|		
25	Testelt		|		|		|		
28	Zichem		|		|		|		
33	**Diest**		**21 28**		**22 28**		**23 28**		
43	Schulen		|		|		|		
54	**Hasselt**	○	[1] **21 41**		**22 41**		**23 41**		
34	*Liège-Guillemins*	○							
21	*Genk*	○	*22 09*		*23 09*		*0 09*		

[1] Voir tableau 34.
[2] Voir tableaux 16, 15.

[1] Zie verder tabel 34.
[2] Zie verder tabellen 16, 15.

AARSCHOT - MECHELEN - DENDERMONDE → BLANKENBERGE

de weekends en op feestdagen tijdens het toeristisch seizoen



tab km			IR c 2927	L 2856	T 6700	T 6801	IR c 2928	L 2478	L 2857	T 6713	IR c 2929	L 2858	IR c 2930	L 2480	L 2859	IR c 2931	L 2860	IR c 2932	L 2482	L 2861	IR c 2933	L 2862
					2 ☼	4 ☼				7 ☼												
21	*Genk*		*5 51*				*6 51*				*7 51*		*8 51*			*9 51*		*10 51*			*11 51*	
34	*Liège-Guillemins*						**6 15**				**7 15**		**8 15**			**9 15**		**10 15**			**11 15**	
0	**Hasselt**		**6 19**		6 52	7 06	**7 19**	7 43		8 06	**8 19**		**9 19**	9 43		**10 19**		**11 19**	11 43		**12 19**	
11	Schulen				7 02	7 15		7 52		8 15				9 52					11 52			
21	**Diest**		**6 33**		7 10	7 23	**7 33**	8 00		8 23	**8 33**		**9 33**	10 00		**10 33**		**11 33**	12 00		**12 33**	
26	Zichem				7 15	7 28		8 04		8 28				10 04					12 04			
29	Testelt				7 19	7 32		8 08		8 32				10 08					12 08			
35	Langdorp				7 25	7 37		8 13		8 37				10 13					12 13			
38	**Aarschot**	○	1 **6 44**		7 29	7 41	1 **7 44**	8 16		8 41	1 **8 44**		1 **9 44**	10 16		1 **10 44**		1 **11 44**	12 16		1 **12 44**	
16	*Lier*	○	**7 08**		*7 59*	*8 08*	**8 08**	*8 59*		*9 08*	**9 08**		**10 08**	*10 59*		**11 08**		**12 08**	*12 59*		**13 08**	
16	*Antwerpen-Berchem*	○	**7 19**		*8 12*	*8 19*	**8 19**	*9 12*		*9 19*	**9 19**		**10 19**	*11 12*		**11 19**		**12 19**	*13 12*		**13 19**	
16	*Antwerpen-Centraal*	○	**7 24**		*8 24*	*8 24*	**8 24**			*9 24*	**9 24**		**10 24**			**11 24**		**12 24**			**13 24**	
16	*Antwerpen-Berchem*			6 48	*6 48*	*6 48*		*7 41*	7 48	*7 48*		8 48		*9 41*	9 48		10 48		*11 41*	11 48		12 48
16	*Lier*			7 01	*7 01*	*7 01*		*7 52*	8 01	*8 01*		9 01		*9 52*	10 01		11 01		*11 52*	12 01		13 01
38	**Aarschot**			7 27	7 30	7 48		8 18	8 27	8 48		9 27		10 18	10 27		11 27		12 18	12 27		13 27
45	Wezemaal			|	|	5 |		|	|	5		|	|		|		|	|		|	|		|
54	**Leuven**	○		7 38	3 7 41			6 8 29	8 38			9 38		6 10 29	10 38		11 38		6 12 29	12 38		13 38
36	*Brussel-Bruxelles* Noord/Nord	○		*8 24*	8 13			*8 58*	*9 24*			*10 24*		*10 58*	*11 24*		*12 24*		*12 58*	*13 24*		*14 24*
36	*Brussel-Bruxelles* Centr.	○		*8 29*	8 19			*9 03*	*9 29*			*10 29*		*11 03*	*11 29*		*12 29*		*13 03*	*13 29*		*14 29*
36	*Brussel-Bruxelles* Zuid/Midi	○		*8 33*	8 23			*9 07*	*9 33*			*10 33*		*11 07*	*11 33*		*12 33*		*13 07*	*13 33*		*14 33*
53a	*Mechelen*	○		*8 02*	*8 02*	8 16		*8 54*	*9 02*	9 16		*10 02*		*10 54*	*11 02*		*12 02*		*12 54*	*13 02*		*14 02*

1 Voir tableaux 16, 15.
2 Destination Blankenberge 9 30.
3 Voir tableaux 36, 50a.
4 Destination Ostende 9 52.
5 Voir tableaux 53a, 53, 50a.
6 Voir tableau 36.
7 Destination Blankenberge 10 42.

1 Zie verder tabellen 16, 15.
2 Bestemming Blankenberge 9 30.
3 Zie verder tabellen 36, 50a.
4 Bestemming Oostende 9 52.
5 Zie verder tabellen 53a, 53, 50a.
6 Zie verder tabel 36.
7 Bestemming Blankenberge 10 42.

35



tab km			IR C 2934	L 2484	L 2863	IR C 2935	L 2864	IR C 2936	L 2486	L 2865	IR C 2937	L 2866	IR C 2938	L 2488	L 2867	IR C 2939	L 2868	IR C 2940	L 2490	L 2869	IR C 2941	P 8220 ✝ B ▲
21	*Genk*		*12 51*			*13 51*		*14 51*			*15 51*		*16 51*			*17 51*		*18 51*			*19 51*	
34	*Liège-Guillemins*		**12 15**			**13 15**		**14 15**			**15 15**		**16 15**			**17 15**		**18 15**			**19 15**	
0	**Hasselt**		**13 19**	13 43		**14 19**		**15 19**	15 43		**16 19**		**17 19**	17 43		**18 19**		**19 19**	19 43		**20 19**	
11	Schulen			13 52					15 52					17 52					19 52			
21	**Diest**		**13 33**	14 00		**14 33**		**15 33**	16 00		**16 33**		**17 33**	18 00		**18 33**		**19 33**	20 00		**20 33**	
26	Zichem			14 04					16 04					18 04					20 04			
29	Testelt			14 08					16 08					18 08					20 08			
35	Langdorp			14 13					16 13					18 13					20 13			
38	**Aarschot**	○	**f 13 44**	14 16		**f 14 44**		**f 15 44**	16 16		**f 16 44**		**f 17 44**	18 16		**f 18 44**		**f 19 44**	20 16		**f 20 44**	
16	*Lier*	○	**14 08**	*14 59*		**15 08**		**16 08**	*16 59*		**17 08**		**18 08**	*18 59*		**19 08**		**20 08**	*20 59*		**21 08**	
16	*Antwerpen-Berchem*	○	**14 19**	*15 12*		**15 19**		**16 19**	*17 12*		**17 19**		**18 19**	*19 12*		**19 19**		**20 19**	*21 12*		**21 19**	
16	*Antwerpen-Centraal*	○	**14 24**			**15 24**		**16 24**			**17 24**		**18 24**			**19 24**		**20 24**			**21 24**	
16	*Antwerpen-Berchem*			*13 41*	13 48		14 48		*15 41*	15 48		16 48		*17 41*	17 48		18 48		*19 41*	19 48		
16	*Lier*			*13 52*	14 01		15 01		*15 52*	16 01		17 01		*17 52*	18 01		19 01		*19 52*	20 01		20 46
38	**Aarschot**			14 18	14 27		15 27		16 18	16 27		17 27		18 18	18 27		19 27		20 18	20 27		
45	Wezemaal																					
54	**Leuven**	○		2 14 29	14 38		15 38		2 16 29	16 38		17 38		2 18 29	18 38		19 38		2 20 29	20 38		4 21 17
36	*Brussel-Bruxelles Noord/Nord*	○		*14 58*	*15 24*		*16 24*		*16 58*	*17 24*		*18 24*		*18 58*	*19 24*		*20 24*		*20 58*	*21 24*		*21 58*
36	*Brussel-Bruxelles Centr.*	○		*15 03*	*15 29*		*16 29*		*17 03*	*17 29*		*18 29*		*19 03*	*19 29*		*20 29*		*21 03*	*21 29*		*22 03*
36	*Brussel-Bruxelles Zuid/Midi*	○		*15 07*	*15 33*		*16 33*		*17 07*	*17 33*		*18 33*		*19 07*	*19 33*		*20 33*		*21 07*	*21 33*		*22 07*
53a	*Mechelen*	○		*14 54*	*15 02*		*16 02*		*16 54*	*17 02*		*18 02*		*18 54*	*19 02*				*20 54*	*21 02*		*21 54*

HASSELT - LANDEN - LEUVEN → OOSTENDE

alle dagen tijdens het toeristisch seizoen

tab km			L 2870 †	IR c 2942	L 2492	L 2871	IR c 2943	L 2872	
21	*Genk*			*20 51*			*21 51*		
34	*Liège-Guillemins*			**20 15**			**21 15**		
0	**Hasselt**			**21 19**	21 43		**22 19**		
11	Schulen			|	21 52		|		
21	**Diest**			**21 33**	22 00		**22 33**		
26	Zichem			|	22 04		|		
29	Testelt			|	22 08		|		
35	Langdorp			|	22 13		|		
38	**Aarschot**	○		1 **21 44**	22 16		1 **22 44**		
16	*Lier*	○		**22 08**			**23 08**		
16	*Antwerpen-Berchem*	○		**22 19**			**23 19**		
16	*Antwerpen-Centraal*	○		**22 24**			**23 24**		
16	*Antwerpen-Berchem*		20 48		*21 41*	21 48		22 48	
16	*Lier*		21 01		*21 52*	22 01		23 01	
38	**Aarschot**		21 27		22 18	22 27		23 27	
45	Wezemaal		|		|	|		|	
54	**Leuven**	○	21 38		2 22 29	22 38		23 38	
36	*Brussel-Bruxelles* Noord/Nord	○	*22 24*		*22 58*	*23 24*		*0 23*	
36	*Brussel-Bruxelles* Centr.	○	*22 29*		*23 03*	*23 29*		*0 28*	
36	*Brussel-Bruxelles* Zuid/Midi	○	*22 33*		*23 07*	*23 33*		*0 32*	
53a	*Mechelen*	○	*22 02*		*22 54*	*23 02*			

1 Voir tableaux 16, 15.
2 Voir tableau 36.
3 Ne circule pas les 31 oct, 11 nov 1999, 9 et 16 avril 2000.
Circule les 1 nov 1999, 9 jan et 24 avril 2000.
4 Voir tableau 139.

1 Zie verder tabellen 16, 15.
2 Zie verder tabel 36.
3 Rijdt niet op 31 okt, 11 nov 1999, 9 en 16 april 2000.
Rijdt op 1 nov 1999, 9 jan en 24 april 2000.
4 Zie verder tabel 139.

LOUVAIN

"Le trésor d'Alamire"

B-Excursion 199

36

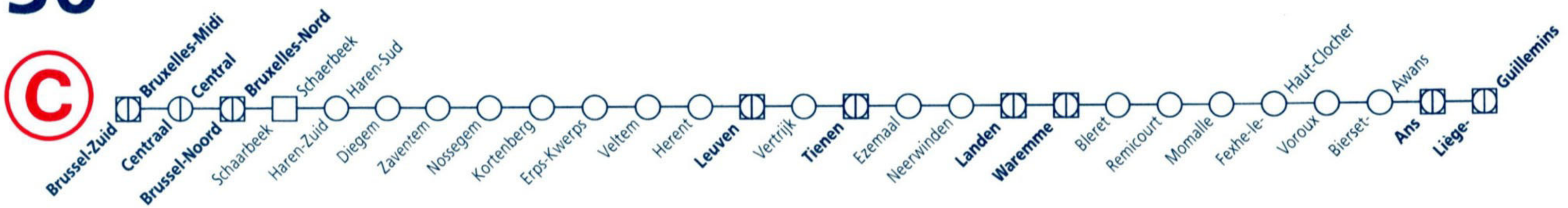

36

tab km			IR j 3703	L 3655	IC A 504	IR j 3704	IC E 1505	IC A 411	IR j 3705	IC E 1506	L 3657	IC A 506	L 2478	IR j 3706	9409	IC E 1507	IC A 415	IC A 507	IR j 3707	IC E 1508	L 3659	IC A 508
															4							
96	*Paris-Nord*															6 55	*6 55*	*6 55*			*7 55*	*7 55*	
50a	*Oostende*							5 43	*5 43*		⑥ *6 17*	6 44		*6 44*				7 31	7 44	*7 44*			8 44
50a	*Knokke*															7 07	*7 07*				8 07	*8 07*	
50a	*Blankenberge*															7 12	*7 12*				8 12	*8 12*	
50a	*Brugge*						5 26	5 58	*5 58*	6 33	*6 33*	6 59		*6 59*		7 33	7 46	7 59	*7 59*		8 33	*8 33*	8 59
50a	*Gent-Sint-Pieters*						5 56	6 24	*6 24*	6 56	*6 56*	7 22		*7 22*		7 56	8 10	8 22	*8 22*		8 56	*8 56*	9 22
0	**Brussel-Bruxelles**	**Zuid/Midi**	5 00	5 34	5 52	6 00	6 27	6 52	7 00	7 27	7 34	7 52		8 00	8 25	8 27	8 44	8 52	9 00	9 27	9 34	9 52
		Centr.	5 04	5 38	5 56	6 04	6 31	6 56	7 04	7 31	7 38	7 56		8 04		8 31	8 48	8 56	9 04	9 31	9 38	9 56
		Noord/Nord	5 09	5 43	6 02	6 09	6 36	7 02	7 09	7 36	7 43	8 02		8 09		8 36	8 54	9 02	9 09	9 36	9 43	10 02
6	**Schaarbeek/Schaerbeek**		5 14	5 49		6 14			7 14		7 49			8 14					9 14		9 49	
9	Haren-Zuid/Haren-Sud			5 53							7 53										9 53	
11	Diegem		5 19	5 56		6 19			7 19		7 56			8 19					9 19		9 56	
13	Zaventem		f 5 24	6 00		f 6 24			f 7 24		8 00			f 8 24					f 9 24		10 00	
15	Nossegem			6 03							8 03										10 03	
18	Kortenberg			6 06							8 06										10 06	
21	Erps-Kwerps			6 10							8 10										10 10	
25	Veltem			6 13							8 13										10 13	
27	Herent			6 16							8 16										10 16	
32	**Leuven**	○		6 22	6 27		7 01	7 27		8 01	8 22	8 27				9 01	9 21	9 27		10 01	10 22	10 27
32	**Leuven**				6 29		7 03	7 29		8 03		8 29	8 33			9 03	9 22	9 29		10 03		10 29
43	Vertrijk												8 42									
51	**Tienen**						7 14			8 14			8 47			9 14				10 14		
57	Ezemaal												8 52									
60	Neerwinden												8 55									
64	**Landen**	○					e 7 22			e 8 22			8 59			e 9 22				e 10 22		
21	*Hasselt*	○					7 52			8 52						9 52				10 52		
21	*Genk*	○					8 09			9 09						10 09				11 09		

LIEGE

B-Excursion 136*

Aquarium ULG + Sciences et Traditions

64	**Landen**						**7 27**			**8 27**							**9 27**					**10 27**			
78	**Waremme**	○					**7 35**			**8 35**							**9 35**					**10 35**			
78	**Waremme**						**7 36**			**8 36**							**9 36**					**10 36**			
81	Bleret																								
83	Remicourt																								
87	Momalle																								
89	Fexhe-le-Haut-Clocher																								
91	Voroux																								
93	Bierset-Awans																								
97	**Ans**	○					**7 47**			**8 47**							**9 47**					**10 47**			
97	**Ans**						**7 48**			**8 48**							**9 48**					**10 48**			
103	**Liège-Guillemins**	○			[2] **7 11**		**7 54**	[2] **8 11**		**8 54**		[2] **9 11**				[2] **9 30**	**9 54**	[2] **10 04**	[2] **10 11**			**10 54**			[2] **11 11**
37	*Verviers-Central*	○			**7 32**		*8 31*	**8 31**		*9 32*		**9 32**					*10 23*	**10 23**	**10 32**			*11 32*			**11 32**
37	*Welkenraedt*	○			**7 46**		*8 59*	*8 59*		*9 46*		**9 46**					*10 46*	*10 46*	**10 46**			*11 46*			**11 46**
37	*Eupen*	○			**7 55**					*9 55*		**9 55**										*11 55*			**11 55**
37	*Aachen-Hbf*	○					*8 56*	**8 56**				*10 11*				**10 11**	*10 48*	**10 48**							*12 11*
37	*Düren*	○					*9 18*	**9 18**									*11 18*	**11 18**							
37	*Köln-Hbf*	○					*9 47*	**9 47**				*10 57*				**10 57**	*11 47*	**11 47**							*12 57*
40	*Visé*	○			*7 36*		*8 36*	*8 36*		*9 36*		*9 36*					*10 36*	*10 36*	*10 36*			*11 36*			*11 36*
40	*Maastricht*	○			*7 49*		*8 49*	*8 49*		*9 49*		*9 49*				*10 14*	*10 49*	*10 49*	*10 49*			*11 49*			*11 49*

[1] Voir tableau 36c.
[2] Voir tableau 37.
[3] Voir tableau 21.
[4] Billet Thalys obligatoire.

[1] Zie verder tabel 36c.
[2] Zie verder tabel 37.
[3] Zie verder tabel 21.
[4] Thalys vervoerbewijs verplicht.

COO
Télécoo

B-Excursion 144

36

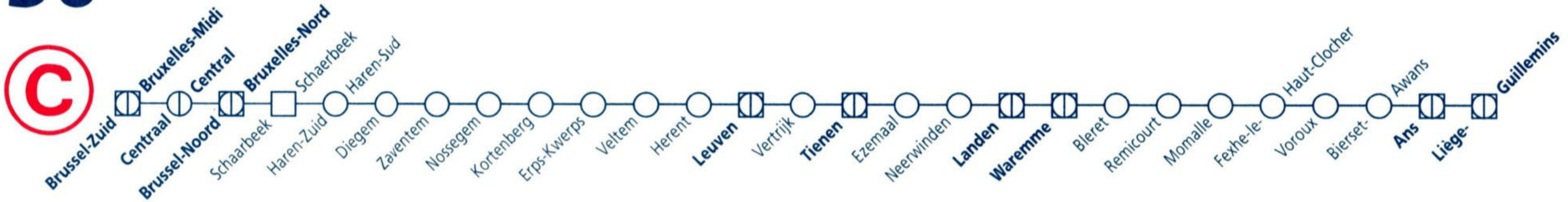

tab km			L 2480	IR j 3708	9417	IC E 1509	IC A 419	IR j 3709	IC E 1510	L 3661	IC A 510	L 5183	L 2482	IR j 3710	9425	IC E 1511	IC A 423	L 5184	IR j 3711	IC E 1512	L 3663	IC A 512
					2										2							
96	*Paris-Nord*				8 55	*8 55*			*9 55*	*9 55*					10 55	*10 55*				*11 55*	*11 55*	
50a	*Oostende*			*8 44*			9 44	*9 44*			10 44			*10 44*			11 44		*11 44*			12 44
50a	*Knokke*					9 07			10 07	*10 07*						11 07				12 07	*12 07*	
50a	*Blankenberge*					9 12			10 12	*10 12*						11 12				12 12	*12 12*	
50a	*Brugge*			*8 59*		9 33	9 59	*9 59*	10 33	*10 33*	10 59			*10 59*		11 33	11 59		*11 59*	12 33	*12 33*	12 59
50a	*Gent-Sint-Pieters*			*9 22*		9 56	10 22	*10 22*	10 56	*10 56*	11 22			*11 22*		11 56	12 22		*12 22*	12 56	*12 56*	13 22
0	**Brussel-Bruxelles**	**Zuid/Midi**		10 00	10 25	10 27	10 52	11 00	11 27	11 34	11 52			12 00	12 25	12 27	12 52		13 00	13 27	13 34	13 52
		Centr.		10 04		10 31	10 56	11 04	11 31	11 38	11 56			12 04		12 31	12 56		13 04	13 31	13 38	13 56
		Noord/Nord		10 09		10 36	11 02	11 09	11 36	11 43	12 02			12 09		12 36	13 02		13 09	13 36	13 43	14 02
6	**Schaarbeek/Schaerbeek**			10 14				11 14		11 49				12 14					13 14		13 49	
9	Haren-Zuid/Haren-Sud									11 53											13 53	
11	Diegem			10 19				11 19		11 56				12 19					13 19		13 56	
13	Zaventem			1 10 24				1 11 24		12 00				1 12 24					1 13 24		14 00	
15	Nossegem									12 03											14 03	
18	Kortenberg									12 06											14 06	
21	Erps-Kwerps									12 10											14 10	
25	Veltem									12 13											14 13	
27	Herent									12 16											14 16	
32	**Leuven**	○				11 01	11 27		12 01	12 22	12 27					13 01	13 27			14 01	14 22	14 27
32	**Leuven**		10 33			11 03	11 29		12 03		12 29		12 33			13 03	13 29			14 03		14 29
43	Vertrijk		10 41										12 41									
51	**Tienen**		10 47			11 14			12 14				12 47			13 14				14 14		
57	Ezemaal		10 52										12 52									
60	Neerwinden		10 55										12 55									
64	**Landen**	○	10 59			4 11 22			4 12 22				12 59			4 13 22				4 14 22		
21	*Hasselt*	○				11 52			12 52							13 52				14 52		
21	*Genk*	○				12 09			13 09							14 09				15 09		

LA CARTE TRAIN... **Le choix malin.**

64	**Landen**					**11 27**			**12 27**							**13 27**				**14 27**			
78	**Waremme**	○				**11 35**			**12 35**							**13 35**				**14 35**			
78	**Waremme**					**11 36**			**12 36**			13 03				**13 36**		14 03		**14 36**			
81	Bleret																						
83	Remicourt											13 07						14 07					
87	Momalle											13 10						14 10					
89	Fexhe-le-Haut-Clocher											13 13						14 13					
91	Voroux																						
93	Bierset-Awans											13 17						14 17					
97	**Ans**	○				**11 47**			**12 47**			13 21				**13 47**		14 21		**14 47**			
97	**Ans**					**11 48**			**12 48**			13 21				**13 48**		14 21		**14 48**			
103	**Liège-Guillemins**	○			[3] **11 30**	**11 54**	[3] **12 11**		**12 54**		[3] **13 11**	13 27			[3] **13 30**	**13 54**	[3] **14 11**	14 27		**14 54**		[3] **15 11**	
37	*Verviers-Central*	○				*12 31*	**12 31**		*13 32*		**13 32**					*14 31*	**14 31**			*15 32*		**15 32**	
37	*Welkenraedt*	○				*12 59*	*12 59*		*13 46*		**13 46**					*14 59*	*14 59*			*15 46*		**15 46**	
37	*Eupen*	○							*13 55*		**13 55**									*15 55*		**15 55**	
37	*Aachen-Hbf*	○			**12 11**	*12 56*	**12 56**				*14 11*	*14 11*			**14 11**	*14 56*	**14 56**					*16 11*	
37	*Düren*	○				*13 18*	**13 18**									*15 18*	**15 18**						
37	*Köln-Hbf*	○			**12 57**	*13 47*	**13 47**				*14 57*	*14 57*			**14 57**	*15 47*	**15 47**					*16 57*	
40	*Visé*	○				*12 36*	*12 36*		*13 36*		*13 36*					*14 36*	*14 36*			*15 36*		*15 36*	
40	*Maastricht*	○			*12 14*	*12 49*	*12 49*		*13 49*		*13 49*	*14 14*			*14 14*	*14 49*	*14 49*			*15 49*		*15 49*	

[1] Voir tableau 36c.
[2] Billet Thalys obligatoire.
[3] Voir tableau 37.
[4] Voir tableau 21.

[1] Zie verder tabel 36c.
[2] Thalys vervoerbewijs verplicht.
[3] Zie verder tabel 37.
[4] Zie verder tabel 21.

LIEGE

A la découverte de la Cité Ardente

B-Excursion 172

36

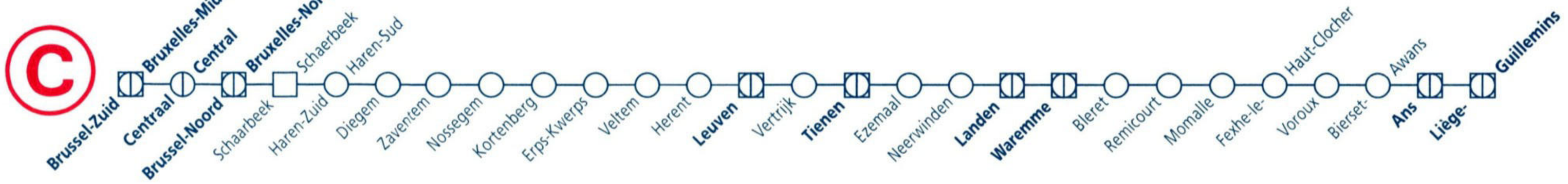

36

tab km			L 5185	L 2484	IR j 3712	9433	IC E 1513	IC A 427	L 5186	IR j 3713	IC E 1514	L 3665	IC A 514	L 5187	L 2486	IR j 3714	9441	IC E 1515	IC A 431	L 5188	IR j 3715	IC E 1516
						2											2					
96	*Paris-Nord*					12 55	*12 55*									+ *14 25*	14 55	*14 55*				*15 55*
50a	*Oostende*				*12 44*			13 44		*13 44*			14 44			*14 44*			15 44		*15 44*	
50a	*Knokke*						13 07				14 07	*14 07*						15 07				16 07
50a	*Blankenberge*						13 12				14 12	*14 12*						15 12				16 12
50a	*Brugge*				*12 59*		13 33	13 59		*13 59*	14 33	*14 33*	14 59			*14 59*		15 33	15 59		*15 59*	16 33
50a	*Gent-Sint-Pieters*				*13 22*		13 56	14 22		*14 22*	14 56	*14 56*	15 22			*15 22*		15 56	16 22		*16 22*	16 56
0	**Brussel-Bruxelles**	**Zuid/Midi**			14 00	14 25	14 27	14 52		15 00	15 27	15 34	15 52			16 00	16 25	16 27	16 52		17 00	17 27
		Centr.			14 04		14 31	14 56		15 04	15 31	15 38	15 56			16 04		16 31	16 56		17 04	17 31
		Noord/Nord			14 09		14 36	15 02		15 09	15 36	15 43	16 02			16 09		16 36	17 02		17 09	17 36
6	**Schaarbeek/Schaerbeek**				14 14					15 14		15 49				16 14					17 14	
9	Haren-Zuid/Haren-Sud											15 53										
11	Diegem				14 19					15 19		15 56				16 19					17 19	
13	Zaventem				14 24					15 24		16 00				16 24					17 24	
15	Nossegem											16 03										
18	Kortenberg											16 06										
21	Erps-Kwerps											16 10										
25	Veltem											16 13										
27	Herent											16 16										
32	**Leuven**	○					15 01	15 27			16 01	16 22	16 27					17 01	17 27			18 01
32	**Leuven**			14 33			15 03	15 29			16 03		16 29		16 33			17 03	17 29			18 03
43	Vertrijk			14 41											16 41							
51	**Tienen**			14 47			15 14				16 14				16 47			17 14				18 14
57	Ezemaal			14 52											16 52							
60	Neerwinden			14 55											16 55							
64	**Landen**	○		14 59			4 15 22				4 16 22				16 59			4 17 22				4 18 22
21	*Hasselt*	○					15 52				16 52							17 52				18 52
21	*Genk*	○					16 09				17 09							18 09				19 09

BRUXELLES

Bruxelles à la carte

B-Excursion 173

64	**Landen**						**15 27**				**16 27**							**17 27**				**18 27**
78	**Waremme**	○					**15 35**				**16 35**							**17 35**				**18 35**
78	**Waremme**		15 03				**15 36**		16 03		**16 36**			17 03				**17 36**		18 03		**18 36**
81	Bleret																					
83	Remicourt		15 07						16 07					17 07						18 07		
87	Momalle		15 10						16 10					17 10						18 10		
89	Fexhe-le-Haut-Clocher		15 13						16 13					17 13						18 13		
91	Voroux																					
93	Bierset-Awans		15 17						16 17					17 17						18 17		
97	**Ans**	○	15 21				**15 47**		16 21		**16 47**			17 21				**17 47**		18 21		**18 47**
97	**Ans**		15 21				**15 48**		16 21		**16 48**			17 21				**17 48**		18 21		**18 48**
103	**Liège-Guillemins**	○	15 27			[3] **15 30**	**15 54**	[3] **16 11**	16 27		**16 54**		[3] **17 11**	17 27			[3] **17 30**	**17 54**	[3] **18 11**	18 27		**18 54**
37	*Verviers-Central*	○					*16 31*	**16 31**			*17 32*		**17 32**					*18 31*	**18 31**			*19 32*
37	*Welkenraedt*	○					*16 59*	*16 59*			*17 46*		**17 46**					*18 59*	*18 59*			*19 46*
37	*Eupen*	○									*17 55*		**17 55**									
37	*Aachen-Hbf*	○	*16 11*			**16 11**	*16 56*	**16 56**					*18 11*	*18 11*			**18 11**	*18 56*	**18 56**			
37	*Düren*	○					*17 18*	**17 18**										*19 18*	**19 18**			
37	*Köln-Hbf*	○	*16 57*			**16 57**	*17 47*	**17 47**					*18 57*	*18 57*			**18 57**	*19 47*	**19 47**			
40	*Visé*	○					*16 36*	*16 36*			*17 36*		*17 36*					*18 36*	*18 36*			*19 36*
40	*Maastricht*	○	*16 14*			*16 14*	*16 49*	*16 49*			*17 49*		*17 49*	*18 14*			*18 14*	*18 49*	*18 49*			*19 49*

[1] Voir tableau 36c.
[2] Billet Thalys obligatoire.
[3] Voir tableau 37.
[4] Voir tableau 21.

[1] Zie verder tabel 36c.
[2] Thalys vervoerbewijs verplicht.
[3] Zie verder tabel 37.
[4] Zie verder tabel 21.

BLEGNY

Toeristisch Domein van Blegny

B-Dagtrip 132

36

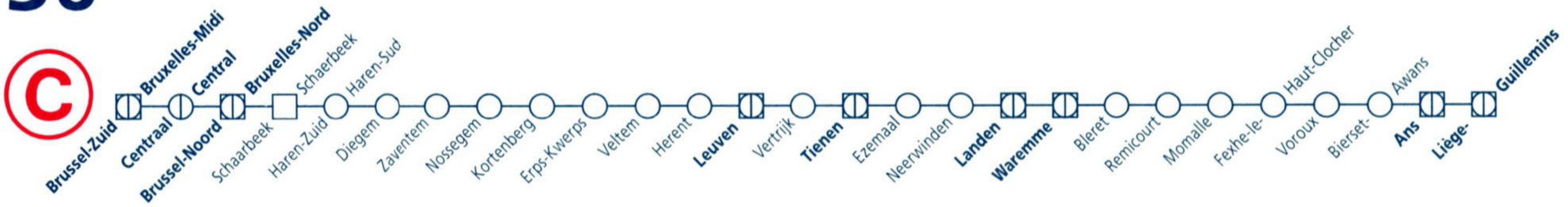

36

tab km			L 3667	IC A 516	L 5189	L 2488	IR j 3716	9449	IC E 1517	IC A 517	L 5190	T 6750	IR j 3717	225	225	IC E 1518	L 3669	IC A 518	L 2490	IR j 3718	T 6853	T 6751
								B				☼		6 7	6 8						☼	☼
96	*Paris-Nord*		*15 55*					**16 55**	*16 55*	┼ *17 22*		┼ *17 22*	┼ *17 22*	┼ *17 22*	┼ *17 22*	*17 55*	*17 55*			┼ *18 25*	┼ *18 25*	┼ *18 25*
50a	*Oostende*			**16 44**			*16 44*			**17 44**		*17 44*	*17 44*	**18 00**	*17 44*		*18 16*	**18 44**		*18 44*	19 01	*19 01*
50a	*Knokke*		*16 07*						**17 07**							**18 07**	*18 07*					
50a	*Blankenberge*		*16 12*						**17 12**			17 48				**18 12**	*18 12*				*18 40*	19 09
50a	*Brugge*		*16 33*	**16 59**			*16 59*		**17 33**	**17 59**		18 02	*17 59*	**18 15**	*17 59*	**18 33**	*18 33*	**18 59**		*18 59*	19 16	19 22
50a	*Gent-Sint-Pieters*		*16 56*	**17 22**			*17 22*		**17 56**	**18 22**		18 27	*18 22*	**18 38**	*18 22*	**18 56**	*18 56*	**19 22**		*19 22*	19 38	19 44
0	**Brussel-Bruxelles**	**Zuid/Midi**	17 34	**17 52**			**18 00**	**18 25**	**18 27**	**18 52**		18 57	**19 00**	**19 10**	**19 10**	**19 27**	19 34	**19 52**		**20 00**	20 09	20 13
		Centr.	17 38	**17 56**			**18 04**		**18 31**	**18 56**		19 01	**19 04**			**19 31**	19 38	**19 56**		**20 04**	20 13	20 17
		Noord/Nord	17 43	**18 02**			**18 09**		**18 36**	**19 02**		19 06	**19 09**	**19 19**	**19 19**	**19 36**	19 43	**20 02**		**20 09**	20 18	20 21
6	**Schaarbeek/Schaerbeek**		17 49				**18 14**						**19 14**				19 49			**20 14**		
9	Haren-Zuid/Haren-Sud		17 53														19 53					
11	Diegem		17 56				**18 19**						**19 19**				19 56			**20 19**		
13	Zaventem		18 00				2 **18 24**						2 **19 24**				20 00			2 **20 24**		
15	Nossegem		18 03														20 03					
18	Kortenberg		18 06														20 06					
21	Erps-Kwerps		18 10														20 10					
25	Veltem		18 13														20 13					
27	Herent		18 16														20 16					
32	**Leuven**	○	18 22	**18 27**					**19 01**	**19 27**		5 19 32		**19 44**	**19 44**	**20 01**	20 22	**20 27**			20 43	20 46
32	**Leuven**			**18 29**		18 33			**19 03**	**19 29**				**19 46**	**19 46**	**20 03**		**20 29**	20 33		20 44	20 52
43	Vertrijk					18 41													20 41			
51	**Tienen**					18 47			**19 14**							**20 14**			20 47		20 55	21 04
57	Ezemaal					18 52													20 52			
60	Neerwinden					18 55													20 55			
64	**Landen**	○				18 59			4 **19 22**							4 **20 22**			20 59		4 21 03	21 12
21	*Hasselt*	○							**19 52**							**20 52**					21 34	*21 52*
21	*Genk*	○							**20 09**							**21 09**					21 52	*22 09*

Donauwalzer

Donauwalzer

GO PASS **Fais ce que tu veux !**

64	**Landen**									**19 27**									**20 27**						21 14
78	**Waremme**	○								**19 35**									**20 35**						21 22
78	**Waremme**				19 03					**19 36**			20 03						**20 36**						21 24
81	Bleret				|					|		|						|					|
83	Remicourt				19 07								20 07												
87	Momalle				19 10								20 10												
89	Fexhe-le-Haut-Clocher				19 13								20 13												
91	Voroux				|							|												
93	Bierset-Awans				19 17								20 17												
97	**Ans**	○			19 21					**19 47**			20 21						**20 47**						21 35
97	**Ans**				19 21					**19 48**			20 21						**20 48**						21 36
103	**Liège-Guillemins**	○		**[1] 19 11**	19 27			**[1] 19 30**		**19 54**	**[1] 20 11**		20 27			**[1] 20 30**	**[1] 20 30**		**20 54**		**[1] 21 11**				**[1] 21 42**
37	*Verviers-Central*	○		**19 32**						*20 32*	**20 32**		*20 50*			**20 50**	**20 50**		*21 32*		**21 32**				22 05
37	*Welkenraedt*	○		**19 46**						*20 46*	**20 46**								*21 46*		**21 46**				22 18
37	*Eupen*	○								*20 55*	**20 55**								*21 55*		**21 55**				22 32
37	*Aachen-Hbf*	○		*20 11*	*20 11*			**20 11**			*21 18*		*21 18*			**21 18**	**21 18**				*22 11*				
37	*Düren*	○									*21 50*		*21 50*			**21 50**	**21 50**								
37	*Köln-Hbf*	○		*20 57*	*20 57*			**20 57**			*22 19*		*22 19*			**22 19**	**22 19**				*22 57*				
40	*Visé*	○		*19 36*						*20 36*	*20 36*								*21 36*		*21 36*				
40	*Maastricht*	○		*19 49*	*20 14*			*20 14*		*20 49*	*20 49*								*21 49*		*21 49*				*22 14*

[1] Voir tableau 37.
[2] Voir tableau 36c.
[3] Billet Thalys obligatoire.
[4] Voir tableau 21.
[5] Voir tableaux 35, 34.

[6] Pas de compartiment fourgon.
[7] Circule du 30 mai au 25 sept 1999.
[8] Circule du 26 sept 1999 au 27 mai 2000.

[1] Zie verder tabel 37.
[2] Zie verder tabel 36c.
[3] Thalys vervoerbewijs verplicht.
[4] Zie verder tabel 21.
[5] Zie verder tabellen 35, 34.

[6] Zonder bagageruim.
[7] Rijdt van 30 mei tot 25 sept 1999.
[8] Rijdt van 26 sept 1999 tot 27 mei 2000.

WELKENRAEDT - LIEGE - BRUXELLES → BLANKENBERGE

train direct tous les week-ends et jours fériés en période touristique

36

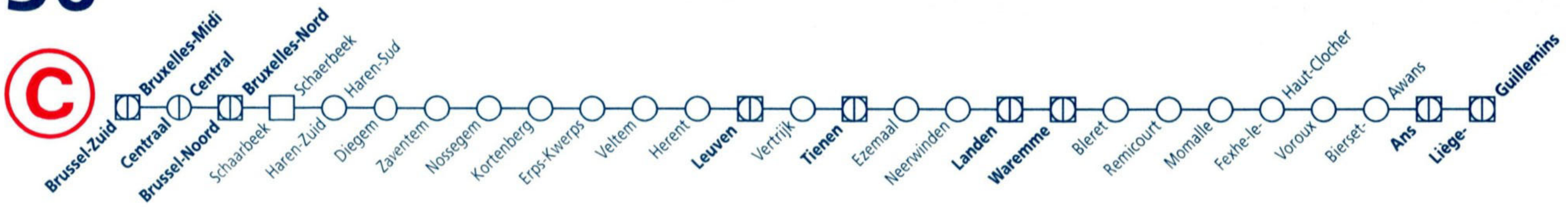

36

tab km			9457	IC E 1519	IC A 519	IR j 3719	IC E 1520	L 3671	IC A 520	L 2492	IR j 3720	IC E 1521	IC A 521	IR j 3721	IC A 522
96	*Paris-Nord*		18 55	*18 55*			*19 55*	*19 55*				†*20 55*			
50a	*Oostende*				19 44	*19 44*			20 44		*20 44*		21 44	*21 44*	22 41
50a	*Knokke*			19 07			20 07	*20 07*				21 07			
50a	*Blankenberge*			19 12			20 12	*20 12*				21 12			
50a	*Brugge*			19 33	19 59	*19 59*	20 33	*20 33*	20 59		*20 59*	21 33	21 59	*21 59*	22 56
50a	*Gent-Sint-Pieters*			19 56	20 22	*20 22*	20 56	*20 56*	21 22		*21 22*	21 56	22 22	*22 22*	23 18
0	**Brussel-Bruxelles** Zuid/Midi		20 25	20 27	20 52	21 00	21 27	21 34	21 52		22 00	22 27	22 52	23 00	23 52
	Centr.			20 31	20 56	21 04	21 31	21 38	21 56		22 04	22 31	22 56	23 04	23 56
	Noord/Nord			20 36	21 02	21 09	21 36	21 43	22 02		22 09	22 36	23 02	23 09	0 02
6	**Schaarbeek/Schaerbeek**					21 14		21 49			22 14			23 14	0 08
9	Haren-Zuid/Haren-Sud							21 53							
11	Diegem					21 19		21 56			22 19			23 19	
13	Zaventem					[4] 21 24		22 00			[4] 22 24			[4] 23 24	
15	Nossegem							22 03							
18	Kortenberg							22 06							
21	Erps-Kwerps							22 10							
25	Veltem							22 13							
27	Herent							22 16							
32	**Leuven**	○		21 01	21 27		22 01	22 22	22 27			23 01	23 27		0 28
32	**Leuven**			21 03	21 29		22 03		22 29	22 33		23 03	23 29		0 30
43	Vertrijk									22 41					
51	**Tienen**			21 14			22 14			22 47		23 14	23 41		0 41
57	Ezemaal									22 52					
60	Neerwinden									22 55					
64	**Landen**	○		[3] 21 22			[3] 22 22			22 59		[3] 23 22	23 49		0 49
21	*Hasselt*	○		21 52			22 52					23 52			
21	*Genk*	○		22 09			23 09					0 09			

LUIK

B-Dagtrip 136*

Het aquarium ULG + wetenschap en traditie

64	**Landen**			**21 27**			**22 27**					**23 27**	**23 50**		**0 50**	
78	**Waremme**	○		**21 35**			**22 35**					**23 35**			**0 58**	
78	**Waremme**			**21 36**			**22 36**					**23 36**			**0 59**	
81	Bleret															
83	Remicourt															
87	Momalle															
89	Fexhe-le-Haut-Clocher															
91	Voroux															
93	Bierset-Awans															
97	**Ans**	○		**21 47**			**22 47**					**23 47**			**1 13**	
97	**Ans**			**21 48**			**22 48**					**23 48**			**1 14**	
103	**Liège-Guillemins**	○	[2] **21 30**	**21 54**	[2] **22 11**		**22 54**		[2] **23 11**			**23 54**	[2] **0 17**		[2] **1 21**	
37	*Verviers-Central*	○		*22 32*	**22 32**		*23 32*		**23 32**			*0 41*	**0 41**		**1 45**	
37	*Welkenraedt*	○		*22 46*	**22 46**		*23 46*		**23 46**			*0 53*	**0 53**		**1 57**	
37	*Eupen*	○														
37	*Aachen-Hbf*	○	**22 11**													
37	*Düren*	○														
37	*Köln-Hbf*	○	**22 57**													
40	*Visé*	○		*22 36*	*22 36*		*23 36*		*23 36*							
40	*Maastricht*	○	*22 14*	*22 49*	*22 49*		*23 49*		*23 49*							

[1] Billet Thalys obligatoire.
[2] Voir tableau 37.
[3] Voir tableau 21.
[4] Voir tableau 36c.

[1] Thalys vervoerbewijs verplicht.
[2] Zie verder tabel 37.
[3] Zie verder tabel 21.
[4] Zie verder tabel 36c.

LUIK

Het aquarium ULG + wetenschap en traditie

B-Dagtrip 136*

36

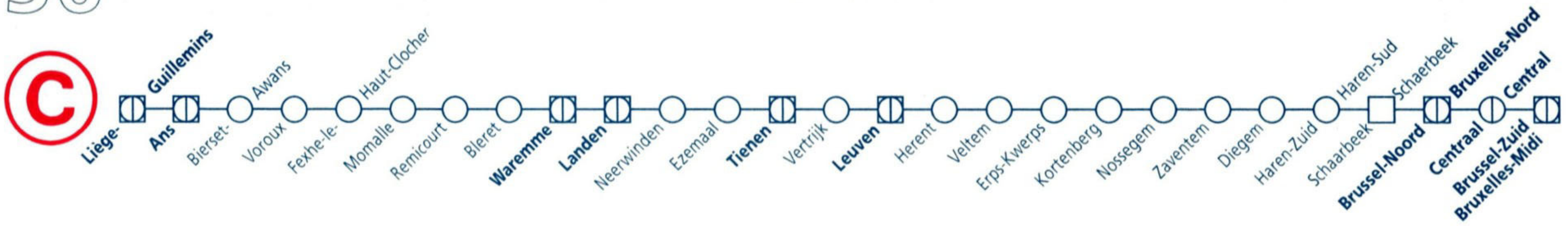

36

tab km		IC A 527	IR j 3726	IR j 3727	L 2456	IC A 528	L 3677	IC E 1528	IR j 3728	IC A 529	T 6700 ☼	IC E 1529	T 6701 ☼	IR j 3729	L 2458	IC A 530	9414 4	L 3679	IC E 1530	EN 224 6 7	EN 224 6 8
40	*Maastricht*									*6 10*						*7 10*	*7 10*				
40	*Visé*									*6 24*						*7 24*	*7 24*				
37	*Köln-Hbf*																**6 30**		*6 30*	6 15	6 15
37	*Düren*																			**6 45**	**6 45**
37	*Aachen-Hbf*																**7 14**		*7 14*	**7 26**	**7 26**
37	*Eupen*									**6 05**		*6 05*	6 29			**7 05**	*7 05*		*7 05*		
37	*Welkenraedt*	**3 47**				**5 07**				**6 14**		*6 14*	6 43			**7 14**	*7 14*		*7 14*		
37	*Verviers-Central*	**3 58**				**5 20**				**6 28**		*6 28*	6 55			**7 28**	*7 28*		*7 28*	**7 55**	**7 55**
0	**Liège-Guillemins**	**4 22**				**5 49**		**6 06**		**6 49**		**7 06**	7 20			**7 49**	**7 56**		**8 06**	**8 18**	**8 18**
6	**Ans** ○	**4 28**						**6 12**				**7 12**	7 26						**8 12**		
6	**Ans**	**4 29**						**6 13**				**7 13**	7 27						**8 13**		
10	Bierset-Awans																				
12	Voroux																				
14	Fexhe-le-Haut-Clocher																				
16	Momalle																				
20	Remicourt																				
22	Bleret																				
25	**Waremme** ○	**4 39**						**6 24**				**7 24**	7 38						**8 24**		
25	**Waremme**	**4 40**						**6 25**				**7 25**	7 39						**8 25**		
39	**Landen** ○	**4 49**						**6 33**				**7 33**	7 47						**8 33**		

Donauwalzer

Donauwalzer

BRUSSEL

Mini-Europe + Atomium

B-Dagtrip 181*

21	*Genk*								**5 51**				**6 51**	*6 51*						**7 51**			
21	*Hasselt*								**6 08**				**7 08**	*7 08*						**8 08**			
39	**Landen**		**4 50**			6 01			**6 38**				**7 38**	7 48		8 01				**8 38**			
43	Neerwinden		**4 54**			6 05										8 05							
46	Ezemaal		**4 58**			6 08										8 08							
52	**Tienen**		**5 04**			6 14			**6 47**				**7 47**	7 58		8 14				**8 47**			
60	Vertrijk		**5 10**			6 19										8 19							
71	**Leuven**	○	**5 18**			[3] 6 27	**6 31**		**6 57**		**7 31**		**7 57**	8 09		[3] 8 27	**8 31**			**8 57**	**9 03**	**9 03**	
71	**Leuven**		**5 19**				**6 33**	6 38	**6 59**		**7 33**	7 48	**7 59**	8 11			**8 33**		8 40	**8 59**	**9 05**	**9 05**	
76	Herent							6 44											8 45				
78	Veltem							6 47											8 48				
82	Erps-Kwerps							6 50											8 51				
85	Kortenberg							6 54											8 55				
88	Nossegem							6 57											8 58				
90	Zaventem			**5 37**	**6 37**			7 01		**7 37**					**8 37**				9 02				
92	Diegem			**5 41**	**6 41**			7 05		**7 41**					**8 41**				9 05				
94	Haren-Zuid/Haren-Sud							7 08											9 08				
97	**Schaerbeek/Schaarbeek**		**5 41**	**5 47**	**6 47**			7 12		**7 47**					**8 47**				9 13				
103	**Bruxelles-** **Nord/Noord**	○	**5 45**	**5 51**	**6 51**		**6 58**	7 16	**7 24**	**7 51**	**7 58**	8 13	**8 24**	8 37	**8 51**		**8 58**		9 17	**9 24**	**9 30**	**9 30**	
	Centr.	○	**5 50**	**5 55**	**6 56**		**7 03**	7 22	**7 29**	**7 56**	**8 03**	8 19	**8 29**	8 43	**8 56**		**9 03**		9 22	**9 29**			
	Brussel **Midi/Zuid**	○	[1] **5 54**	[2] **5 59**	[2] **7 00**		[1] **7 07**	7 26	[1] **7 33**	[2] **8 00**	[1] **8 07**	[1] 8 23	[1] **8 33**	[1] 8 47	[2] **9 00**		[1] **9 07**	[5] **9 07**	9 26	[1] **9 33**	[1] **9 41**	**9 41**	
50a	*Gent-Sint-Pieters*	○	**6 38**	*6 38*	*7 38*		**7 38**	*8 04*	**8 04**	*8 38*	**8 38**	8 53	**9 04**	9 16	*9 38*		**9 38**	⑥*10 00*	⑥*10 00*	**10 04**	**10 14**		
50a	*Brugge*	○	**7 01**	*7 01*	*8 01*		**8 01**	*8 27*	**8 27**	*9 01*	**9 01**	9 17	**9 27**	9 40	*10 01*		**10 01**	⑥*10 24*	⑥*10 24*	**10 27**	**10 37**		
50a	*Blankenberge*	○						*8 48*	**8 48**			9 30	**9 48**	9 53					*10 48*	**10 48**			
50a	*Knokke*	○						*8 53*	**8 53**			*9 53*	**9 53**						*10 53*	**10 53**			
50a	*Oostende*	○	**7 16**	*7 16*	*8 16*		**8 16**			*9 16*	**9 16**			*10 16*	*10 16*		**10 16**	⑥*10 39*	⑥*10 39*		**10 52**		
96	*Paris-Nord*	○						*9 05*	*9 05*			⑥*10 05*	⑥*10 05*	*10 35*	*10 35*			**10 35**					

[1] Voir tableau 50a.
[2] Voir tableaux 96, 78, 97.
[3] Voir tableau 35.
[4] Billet Thalys obligatoire.
[5] Voir tableau 96.
[6] Pas de compartiment fourgon.
[7] Circule du 30 mai au 25 sept 1999.
[8] Circule du 26 sept 1999 au 27 mai 2000.

[1] Zie verder tabel 50a.
[2] Zie verder tabellen 96, 78, 97.
[3] Zie verder tabel 35.
[4] Thalys vervoerbewijs verplicht.
[5] Zie verder tabel 96.
[6] Zonder bagageruim.
[7] Rijdt van 30 mei tot 25 sept 1999.
[8] Rijdt van 26 sept 1999 tot 27 mei 2000.

BRUGES

La Venise du Nord et Musée de la Bière

B-Excursion 112

36

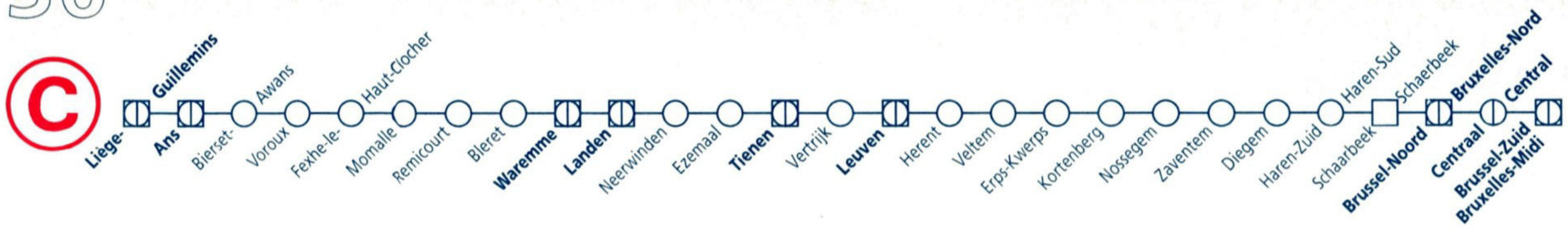

36

tab km		T 6803	IR j 3730	IC A 531	IC E 1531	9320	IR j 3731	L 2460	IC A 532	L 3681	IC E 1532	IR j 3732	IC A 416	IC E 1533	9328	IR j 3733	L 2462	IC A 534	L 3683	IC E 1534	IR j 3734
		☼				B									B						
40	*Maastricht*			*8 10*		*8 44*			*9 10*				*10 10*		*10 44*			*11 10*			
40	*Visé*			*8 24*					*9 24*				*10 24*					*11 24*			
37	*Köln-Hbf*					**8 02**							**9 14**	*9 14*	**10 02**			*10 02*			
37	*Düren*												**9 39**	*9 39*							
37	*Aachen-Hbf*					**8 49**							**10 04**	*10 04*	**10 49**			*10 49*			
37	*Eupen*								**9 05**		*9 05*							**11 05**		*11 05*	
37	*Welkenraedt*			**8 14**	*8 14*				**9 14**		*9 14*							**11 14**		*11 14*	
37	*Verviers-Central*			**8 28**	*8 28*				**9 28**		*9 28*		**10 29**	*10 29*				**11 28**		*11 28*	
0	**Liège-Guillemins**			**8 49**	**9 06**	**9 30**			**9 49**		**10 06**		**10 49**	**11 06**	**11 30**			**11 49**		**12 06**	
6	**Ans** ○				**9 12**						**10 12**			**11 12**							**12 12**	
6	**Ans**				**9 13**						**10 13**			**11 13**							**12 13**	
10	Bierset-Awans																				
12	Voroux																				
14	Fexhe-le-Haut-Clocher																				
16	Momalle																				
20	Remicourt																				
22	Bleret																				
25	**Waremme** ○				**9 24**						**10 24**			**11 24**							**12 24**	
25	**Waremme**				**9 25**						**10 25**			**11 25**							**12 25**	
39	**Landen** ○				**9 33**						**10 33**			**11 33**							**12 33**	

B-Excursions **plus de 100 attractions - train compris**

21	*Genk*		8 04				**8 51**							**9 51**			**10 51**							**11 51**	
21	*Hasselt*		8 21				**9 08**							**10 08**			**11 08**							**12 08**	
39	**Landen**		8 50				**9 38**			10 01				**10 38**			**11 38**			12 01				**12 38**	
43	Neerwinden									10 05										12 05					
46	Ezemaal									10 08										12 08					
52	**Tienen**		9 00				**9 47**			10 14				**10 47**			**11 47**			12 14				**12 47**	
60	Vertrijk									10 19										12 19					
71	**Leuven**	○	9 10		**9 31**		**9 57**			5 10 27	**10 31**			**10 57**		**11 31**	**11 57**			5 12 27	**12 31**			**12 57**	
71	**Leuven**		9 12		**9 33**		**9 59**				**10 33**	10 38		**10 59**		**11 33**	**11 59**					**12 33**	12 38	**12 59**	
76	Herent											10 44											12 44		
78	Veltem											10 47											12 47		
82	Erps-Kwerps											10 50											12 50		
85	Kortenberg											10 54											12 54		
88	Nossegem											10 57											12 57		
90	Zaventem			**9 37**					**10 37**			11 01		**11 37**					**12 37**				13 01		**13 37**
92	Diegem			**9 41**					**10 41**			11 05		**11 41**					**12 41**				13 05		**13 41**
94	Haren-Zuid/Haren-Sud											11 08											13 08		
97	**Schaerbeek/Schaarbeek**			**9 47**					**10 47**			11 12		**11 47**					**12 47**				13 12		**13 47**
103	**Bruxelles-Nord/Noord**	○	9 37	**9 51**	**9 58**		**10 24**		**10 51**		**10 58**	11 16	**11 24**	**11 51**	**11 58**		**12 24**		**12 51**			**12 58**	13 16	**13 24**	**13 51**
	Bruxelles-Centr.	○	9 44	**9 56**	**10 03**		**10 29**		**10 56**		**11 03**	11 22	**11 29**	**11 56**	**12 03**		**12 29**		**12 56**			**13 03**	13 22	**13 29**	**13 56**
	Brussel Midi/Zuid	○	1 9 48	2 **10 00**	1 **10 07**	1 **10 33**	4 10 37	2 **11 00**		1 **11 07**	11 26	1 **11 33**	2 **12 00**	1 **12 07**	1 **12 33**	4 12 37	2 **13 00**			1 **13 07**	13 26	1 **13 33**	2 **14 00**
50a	*Gent-Sint-Pieters*	○	10 20	*10 38*	**10 38**	**11 04**		*11 38*		**11 38**	*12 04*	**12 04**	*12 38*	**12 38**	**13 04**		*13 38*		**13 38**		*14 04*	**14 04**	*14 38*	
50a	*Brugge*	○	10 43	*11 01*	**11 01**	**11 27**		*12 01*		**12 01**	*12 27*	**12 27**	*13 01*	**13 01**	**13 27**		*14 01*		**14 01**		*14 27*	**14 27**	*15 01*	
50a	*Blankenberge*	○	*11 20*			**11 48**					*12 48*	**12 48**			**13 48**						*14 48*	**14 48**		
50a	*Knokke*	○				**11 53**					*12 53*	**12 53**			**13 53**						*14 53*	**14 53**		
50a	*Oostende*	○	10 58	*11 16*	**11 16**			*12 16*		**12 16**			*13 16*	**13 16**			*14 16*		**14 16**					*15 16*
96	*Paris-Nord*	○				*12 05*	**12 05**				⑥*13 05*	⑥*13 05*			*14 05*	**14 05**								

1 Voir tableau 50a.
2 Voir tableaux 96, 78, 97.
3 Billet Thalys obligatoire.
4 Voir tableau 96.
5 Voir tableau 35.

1 Zie verder tabel 50a.
2 Zie verder tabellen 96, 78, 97.
3 Thalys vervoerbewijs verplicht.
4 Zie verder tabel 96.
5 Zie verder tabel 35.

Ontdek onze B-Dagtrips **Trein + Fiets**

36

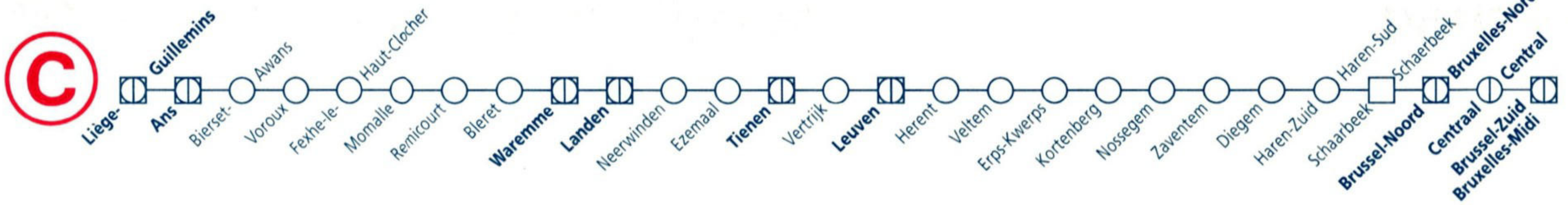

tab km		L 5162	IC A 420	IC E 1535	9436	IR j 3735	L 2464	L 5163	IC A 536	L 3685	IC E 1536	IR j 3736	L 5164	IC A 537	IC A 424	IC E 1537	9344	IR j 3737	L 2466	L 5165	IC A 538
40	*Maastricht*		*12 10*		*12 44*			*12 44*	*13 10*					*14 10*	*14 10*		*14 44*			*14 44*	*15 10*
40	*Visé*		*12 24*						*13 24*					*14 24*	*14 24*						*15 24*
37	*Köln-Hbf*		**11 14**	*11 14*	**12 02**			*12 02*	*12 02*						**13 14**	*13 14*	**14 02**			*14 02*	*14 02*
37	*Düren*		**11 39**	*11 39*											**13 39**	*13 39*					
37	*Aachen-Hbf*		**12 04**	*12 04*	**12 49**			*12 49*	*12 49*						**14 12**	*14 12*	**14 49**			*14 49*	*14 49*
37	*Eupen*								**13 05**		*13 05*										**15 05**
37	*Welkenraedt*								**13 14**		*13 14*			**14 14**	*14 14*	*14 14*					**15 14**
37	*Verviers-Central*		**12 29**	*12 29*					**13 28**		*13 28*			**14 28**	**14 37**	*14 37*					**15 28**
0	**Liège-Guillemins**	12 33	**12 49**	**13 06**	**13 30**			13 33	**13 49**		**14 06**		14 33	**14 49**	**14 57**	**15 06**	**15 30**			15 33	**15 49**
6	**Ans** ○	12 39		**13 12**				13 39			**14 12**		14 39			**15 12**				15 39	
6	**Ans**	12 39		**13 13**				13 39			**14 13**		14 39			**15 13**				15 39	
10	Bierset-Awans	12 43						13 43					14 43							15 43	
12	Voroux	|		|			|			|		|			|			|	
14	Fexhe-le-Haut-Clocher	12 47						13 47					14 47							15 47	
16	Momalle	12 50						13 50					14 50							15 50	
20	Remicourt	12 53						13 53					14 53							15 53	
22	Bleret	|		|			|			|		|			|			|	
25	**Waremme** ○	12 57		**13 24**				13 57			**14 24**		14 57			**15 24**				15 57	
25	**Waremme**			**13 25**							**14 25**					**15 25**					
39	**Landen** ○			**13 33**							**14 33**					**15 33**					

| | | |

36

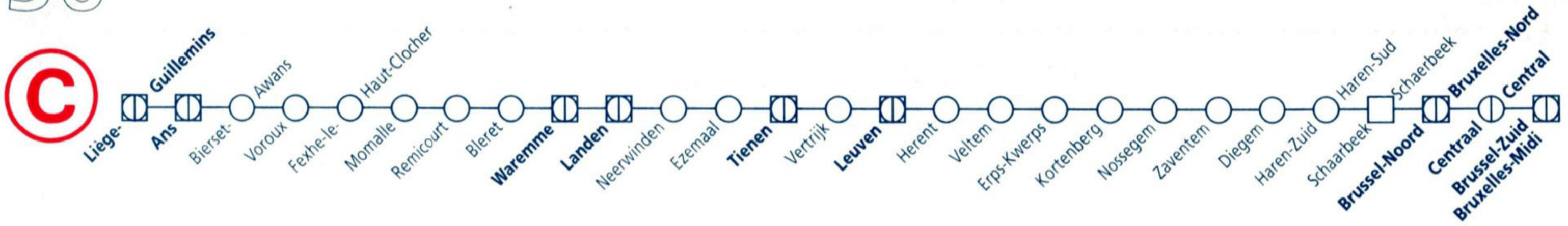

tab km			L 3687	IC E 1538	IR j 3738	L 5166	IC A 428	IC E 1539	9352	IR j 3739	L 2468	L 5167	IC A 540	L 3689	IC E 1540	IR j 3740	L 5168	IC A 432	IC E 1541	9360	IR j 3741	L 2470
									B											B		
40	*Maastricht*						*16 10*		*16 44*			*16 44*	*17 10*					*18 10*		*18 44*		
40	*Visé*						*16 24*						*17 24*					*18 24*				
37	*Köln-Hbf*						**15 14**	*15 14*	**16 02**			*16 02*	*16 02*					**17 14**	*17 14*	**18 02**		
37	*Düren*						**15 39**	*15 39*										**17 39**	*17 39*			
37	*Aachen-Hbf*						**16 04**	*16 04*	**16 49**			*16 49*	*16 49*					**18 04**	*18 04*	**18 49**		
37	*Eupen*			*15 05*									**17 05**		*17 05*							
37	*Welkenraedt*			*15 14*									**17 14**		*17 14*							
37	*Verviers-Central*			*15 28*			**16 29**	*16 29*					**17 28**		*17 28*			**18 29**	*18 29*			
0	**Liège-Guillemins**			**16 06**		16 33	**16 49**	**17 06**	**17 30**			17 33	**17 49**		**18 06**		18 33	**18 49**	**19 06**	**19 30**		
6	**Ans**	○		**16 12**		16 39	|	**17 12**	|			17 39	|		**18 12**		18 39	|	**19 12**	|		
6	**Ans**			**16 13**		16 39		**17 13**				17 39			**18 13**		18 39		**19 13**			
10	Bierset-Awans			|		16 43		|				17 43		|		18 43		|			
12	Voroux					|						|				|					
14	Fexhe-le-Haut-Clocher					16 47						17 47					18 47					
16	Momalle					16 50						17 50					18 50					
20	Remicourt					16 53						17 53					18 53					
22	Bleret					|						|				|					
25	**Waremme**	○		**16 24**		16 57		**17 24**				17 57			**18 24**		18 57		**19 24**			
25	**Waremme**			**16 25**				**17 25**							**18 25**				**19 25**			
39	**Landen**	○		**16 33**				**17 33**							**18 33**				**19 33**			

21	*Genk*			**15 51**				**16 51**							**17 51**				**18 51**			
21	*Hasselt*			**16 08**				**17 08**							**18 08**				**19 08**			
39	**Landen**			**16 38**				**17 38**			18 01				**18 38**				**19 38**			20 01
43	Neerwinden										18 05											20 05
46	Ezemaal										18 08											20 08
52	**Tienen**			**16 47**				**17 47**			18 14				**18 47**				**19 47**			20 14
60	Vertrijk										18 19											20 19
71	**Leuven**	○		**16 57**			**17 31**	**17 57**			[5] 18 27		**18 31**		**18 57**			**19 31**	**19 57**			[5] 20 27
71	**Leuven**		16 38	**16 59**			**17 33**	**17 59**					**18 33**	18 38	**18 59**			**19 33**	**19 59**			
76	Herent		16 44											18 44								
78	Veltem		16 47											18 47								
82	Erps-Kwerps		16 50											18 50								
85	Kortenberg		16 54											18 54								
88	Nossegem		16 57											18 57								
90	Zaventem		17 01		**17 37**					**18 37**				19 01		**19 37**					**20 37**	
92	Diegem		17 05		**17 41**					**18 41**				19 05		**19 41**					**20 41**	
94	Haren-Zuid/Haren-Sud		17 08											19 08								
97	**Schaerbeek/Schaarbeek**		17 12		**17 47**					**18 47**				19 12		**19 47**					**20 47**	
103	**Bruxelles-Brussel** **Nord/Noord**	○	17 16	**17 24**	**17 51**		**17 58**	**18 24**		**18 51**			**18 58**	19 16	**19 24**	**19 51**		**19 58**	**20 24**		**20 51**	
	Centr.	○	17 22	**17 29**	**17 56**		**18 03**	**18 29**		**18 56**			**19 03**	19 22	**19 29**	**19 56**		**20 03**	**20 29**		**20 56**	
	Midi/Zuid	○	17 26	[1] **17 33**	[2] **18 00**		[1] **18 07**	[1] **18 33**	[4] **18 37**	[2] **19 00**			[1] **19 07**	19 26	[1] **19 33**	[2] **20 00**		[1] **20 07**	[1] **20 33**	[4] **20 37**	[2] **21 00**	
50a	*Gent-Sint-Pieters*	○	*18 04*	**18 04**	*18 38*		**18 38**	**19 04**		*19 38*			**19 38**	*+20 00*	**20 04**	*20 38*		**20 38**	**21 04**		*21 38*	
50a	*Brugge*	○	*18 27*	**18 27**	*19 01*		**19 01**	**19 27**		*20 01*			**20 01**	*+20 24*	**20 27**	*21 01*		**21 01**	**21 27**		*22 01*	
50a	*Blankenberge*	○	*18 48*	**18 48**				**19 48**						*20 48*	**20 48**				**21 48**			
50a	*Knokke*	○	*18 53*	**18 53**				**19 53**						*20 53*	**20 53**				**21 53**			
50a	*Oostende*	○			*19 16*		**19 16**			*20 16*			**20 16**	*+20 39*		*21 16*		**21 16**			*22 16*	
96	*Paris-Nord*	○	*19 05*	*19 05*	*+19 35*			*20 05*	**20 05**					*21 05*	*21 05*				*22 05*	**22 05**		

[1] Voir tableau 50a.
[2] Voir tableaux 96, 78, 97.
[3] Billet Thalys obligatoire.
[4] Voir tableau 96.
[5] Voir tableau 35.

[1] Zie verder tabel 50a.
[2] Zie verder tabellen 96, 78, 97.
[3] Thalys vervoerbewijs verplicht.
[4] Zie verder tabel 96.
[5] Zie verder tabel 35.

BLANKENBERGE

Het serpentarium

B-Dagtrip 188

36

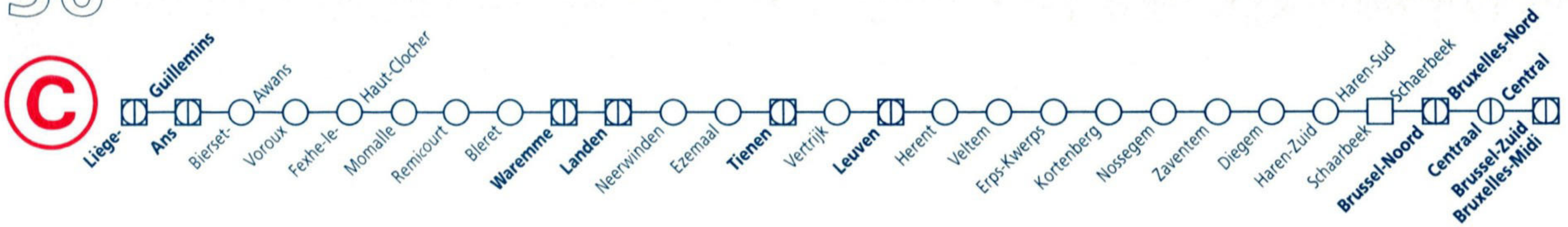

tab km		L 5169	IC A 542	L 3691	IC E 1542	IR j 3742	IC A 543	IC E 1543	IR j 3743	IC A 438	L 3693	IC E 1544	IR j 3744	IC E 1545	
40	*Maastricht*	*18 44*	*19 10*				*20 10*			*21 10*				*22 10*	
40	*Visé*		*19 24*				*20 24*			*21 24*				*22 24*	
37	*Köln-Hbf*	*18 02*	*18 02*							**20 14**		*20 14*			
37	*Düren*									**20 39**		*20 39*			
37	*Aachen-Hbf*	*18 49*	*18 49*							**21 04**		*21 04*			
37	*Eupen*		**19 05**		*19 05*										
37	*Welkenraedt*		**19 14**		*19 14*		**20 14**	*20 14*		*20 58*		*20 58*		*22 14*	
37	*Verviers-Central*		**19 28**		*19 28*		**20 28**	*20 28*		**21 29**		*21 29*		*22 28*	
0	**Liège-Guillemins**	19 33	**19 49**		**20 06**		**20 49**	**21 06**		**21 49**		**22 06**		**23 05**	
6	**Ans** ○	19 39	| |		**20 12**		| |	**21 12**		| |		**22 12**		**23 11**	
6	**Ans**	19 39	| |		**20 13**		| |	**21 13**		| |		**22 13**		**23 12**	
10	Bierset-Awans	19 43	| |		| |		| |	| |		| |		| |		
12	Voroux	|	| |		| |		| |	| |		| |		| |		
14	Fexhe-le-Haut-Clocher	19 47	| |		| |		| |	| |		| |		| |		
16	Momalle	19 50	| |		| |		| |	| |		| |		| |		
20	Remicourt	19 53	| |		| |		| |	| |		| |		| |		
22	Bleret	|	| |		| |		| |	| |		| |		| |		
25	**Waremme** ○	19 57	| |		**20 24**		| |	**21 24**		| |		**22 24**		**23 26**	
25	**Waremme**		| |		**20 25**		| |	**21 25**		| |		**22 25**		**23 27**	
39	**Landen** ○		| |		**20 33**		| |	**21 33**		| |		**22 33**		**23 35**	

Billet Week-end **Jusqu'à -60% pour une escapade en train.**

21	*Genk*					**19 51**			**20 51**				**21 51**				
21	*Hasselt*					**20 08**			**21 08**				**22 08**				
39	**Landen**					**20 38**			**21 38**				**22 38**		**23 36**		
43	Neerwinden																
46	Ezemaal																
52	**Tienen**					**20 47**			**21 47**				**22 47**		**23 45**		
60	Vertrijk																
71	**Leuven**	○		**20 31**		**20 57**		**21 31**	**21 57**		**22 31**		**22 57**		**23 56**		
71	**Leuven**			**20 33**	20 38	**20 59**		**21 33**	**21 59**		**22 33**	22 38	**22 59**		**23 58**		
76	Herent				20 44							22 44					
78	Veltem				20 47							22 47					
82	Erps-Kwerps				20 50							22 50					
85	Kortenberg				20 54							22 54					
88	Nossegem				20 57							22 57					
90	Zaventem				21 01		**21 37**			**22 37**		23 01		**23 37**			
92	Diegem				21 05		**21 41**			**22 41**		23 05		**23 41**			
94	Haren-Zuid/Haren-Sud				21 08							23 08					
97	**Schaerbeek/Schaarbeek**				21 12		**21 47**			**22 47**		23 12		**23 47**			
103	**Bruxelles-Brussel** Nord/Noord	○		**20 58**	21 16	**21 24**	**21 51**	**21 58**	**22 24**	**22 51**	**22 58**	23 16	**23 24**	**23 51**	**0 23**		
	Bruxelles-Brussel Centr.	○		**21 03**	21 22	**21 29**	**21 56**	**22 03**	**22 29**	**22 56**	**23 03**	23 22	**23 29**	**23 56**	**0 28**		
	Bruxelles-Brussel Midi/Zuid	○		[1] **21 07**	21 26	[1] **21 33**	[2] **22 00**	[1] **22 07**	[1] **22 33**	[2] **23 00**	[1] **23 07**	23 26	[3] **23 33**	**0 00**	**0 32**		
50a	*Gent-Sint-Pieters*	○		**21 38**	*22 04*	**22 04**	*22 38*	**22 38**	**23 04**	*23 38*	**23 38**	*0 12*	**0 12**				
50a	*Brugge*	○		**22 01**	*22 27*	**22 27**	*23 01*	**23 01**	**23 27**	*0 01*	**0 01**	*0 49*	**0 49**				
50a	*Blankenberge*	○			*22 48*	**22 48**											
50a	*Knokke*	○			*22 53*	**22 53**											
50a	*Oostende*	○		**22 16**			*23 16*	**23 16**		*0 16*	**0 16**	*1 07*	**1 07**				
96	*Paris-Nord*	○			*23 05*	*23 05*											

[1] Voir tableau 50a.
[2] Voir tableaux 96, 78.
[3] Voir tableaux 50, 50a.

[1] Zie verder tabel 50a.
[2] Zie verder tabellen 96, 78.
[3] Zie verder tabellen 50, 50a.

GOLDEN RAILPASS **Op reislust staat geen leeftijd**

36c

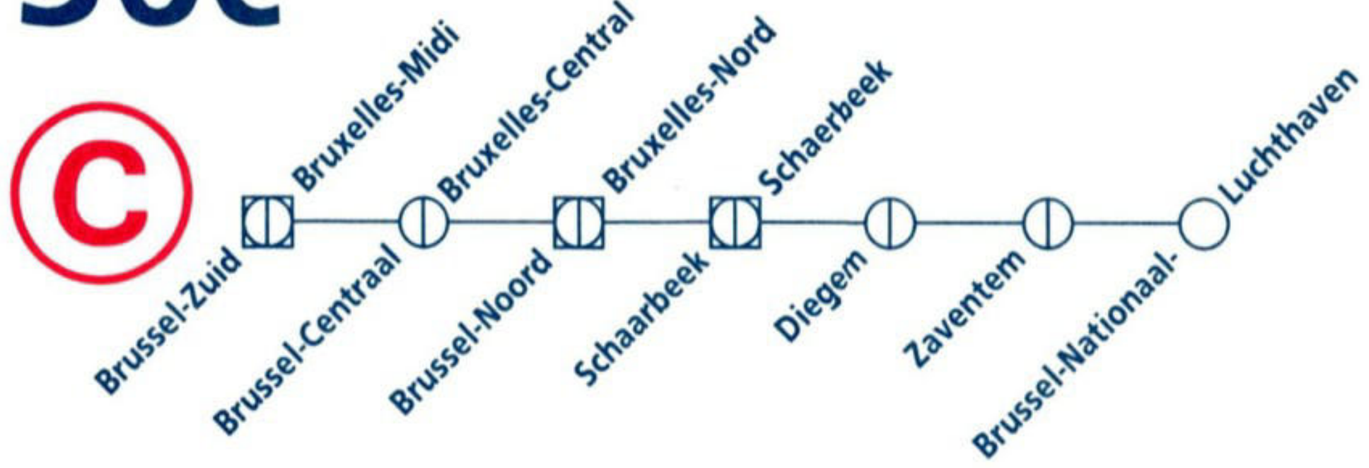

BRUSSELS AIRPORT EXPRESS

36c

tab km		IR p 4304	IR j 3703	IR o 4205	IR h 3504	IR p 4305	IR j 3704	IR o 4206	IR h 3505	IR p 4306	IR j 3705	IR o 4207	IR h 3506	IR p 4307	IR j 3706	IR o 4208	IR h 3507	IR p 4308	IR j 3707	IR o 4209	IR h 3508
50a	*Oostende*										5 43		⑥ 6 17	⑥ 6 17	6 44			7 31	7 44		
50a	*Brugge*								5 26	5 26	5 58		6 33	6 33	6 59		7 33	7 46	7 59		8 33
50a	*Gent-Sint-Pieters*								5 56	5 56	6 24		6 56	6 56	7 22		7 56	8 10	8 22		8 56
89	*Kortrijk*								5 15				6 15				7 15				8 15
124	*Charleroi-Sud*								5 27				6 27				7 27				8 27
96	*Mons*						5 14	5 14			6 19	6 19			7 19	7 19			8 19	8 19	
94	*Tournai*									5 41	5 41			6 41	6 41			7 41	7 41		
	Brussel-Bruxelles Zuid/Midi	4 48	5 00	5 16	5 33	5 48	6 00	6 16	6 33	6 48	7 00	7 16	7 33	7 48	8 00	8 16	8 33	8 48	9 00	9 16	9 33
	Brussel-Bruxelles Centr.	4 52	5 04	5 20	5 37	5 52	6 04	6 20	6 37	6 52	7 04	7 20	7 37	7 52	8 04	8 20	8 37	8 52	9 04	9 20	9 37
	Brussel-Bruxelles Noord/Nord ○	4 55	5 07	5 23	5 40	5 55	6 07	6 23	6 40	6 55	7 07	7 23	7 40	7 55	8 07	8 23	8 40	8 55	9 07	9 23	9 40
162	*Arlon*								4 29	4 29										6 49	
161	*Namur*				4 41	4 41			5 52	5 55	5 55	6 25		6 55	6 55	7 25		7 55	7 55	8 25	
36	*Liège-Guillemins*					4 22	4 22				5 49		6 06		6 49		7 06		7 49		8 18
21	*Hasselt*												6 08				7 08				8 08
36	*Leuven*					5 19	5 19				6 33	6 38	6 59		7 33		7 59		8 33	8 40	9 05
25	*Antwerpen-Centraal*							5 41	5 41	6 04	6 04	6 41	6 41	7 04	7 04	7 41	7 41	8 04	8 04	8 41	8 41
25	*Antwerpen-Berchem*							5 45	5 45	6 09	6 09	6 45	6 45	7 09	7 09	7 45	7 45	8 09	8 09	8 45	8 45
25	*Mechelen*							6 02	6 05	6 30	6 30	7 02	7 05	7 30	7 30	8 02	8 05	8 30	8 30	9 02	9 05
3	**Brus./Brux.-Noord/Nord**	4 57	5 09	5 25	5 42	5 57	6 09	6 25	6 42	6 57	7 09	7 25	7 42	7 57	8 09	8 25	8 42	8 57	9 09	9 25	9 42
6	**Schaarbeek/Schaerbeek** ○	|	5 13	|	|	|	6 13	|	|	|	7 13	|	|	8 13	|	|	|	9 13	|	|
6	**Schaarbeek/Schaerbeek**	|	5 14	|	|	|	6 14	|	|	|	7 14	|	|	8 14	|	|	|	9 14	|	|
11	Diegem	|	5 19	|	|	|	6 19	|	|	|	7 19	|	|	8 19	|	|	|	9 19	|	|
13	Zaventem	|	5 24	|	|	|	6 24	|	|	|	7 24	|	|	8 24	|	|	|	9 24	|	|
17	**Brussel-Nationaal-Luchth.** ○	5 12	5 28	5 40	5 56	6 12	6 28	6 40	6 56	7 12	7 28	7 40	7 56	8 12	8 28	8 40	8 56	9 12	9 28	9 40	9 56

ENGELAND

Cruise Zeebrugge - Hull met bezoek aan York

B-Dagtrip 119*-154*

tab km		IR p 4309	IR j 3708	IR o 4210	IR h 3509	IR p 4310	IR j 3709	IR o 4211	IR h 3510	IR p 4311	IR j 3710	IR o 4212	IR h 3511	IR p 4312	IR j 3711	IR o 4213	IR h 3512	IR p 4313	IR j 3712	IR o 4214	IR h 3513
50a	*Oostende*		*8 44*				*9 44*				*10 44*				*11 44*				*12 44*		
50a	*Brugge*	*8 33*	*8 59*		*9 33*	*9 33*	*9 59*		*10 33*	*10 33*	*10 59*		*11 33*	*11 33*	*11 59*		*12 33*	*12 33*	*12 59*		*13 33*
50a	*Gent-Sint-Pieters*	*8 56*	*9 22*		*9 56*	*9 56*	*10 22*		*10 56*	*10 56*	*11 22*		*11 56*	*11 56*	*12 22*		*12 56*	*12 56*	*13 22*		*13 56*
89	*Kortrijk*				*9 15*				*10 15*				*11 15*				*12 15*				*13 15*
124	*Charleroi-Sud*				*9 27*				*10 27*				*11 27*				*12 27*				*13 27*
96	*Mons*		**9 19**	*9 19*			**10 19**	*10 19*			**11 19**	*11 19*			**12 19**	*12 19*			**13 19**	*13 19*	
94	*Tournai*	*8 41*	*8 41*			*9 41*	*9 41*			*10 41*	*10 41*			*11 41*	*11 41*			*12 41*	*12 41*		
	Brussel-Bruxelles Zuid/Midi	**9 48**	**10 00**	**10 16**	**10 33**	**10 48**	**11 00**	**11 16**	**11 33**	**11 48**	**12 00**	**12 16**	**12 33**	**12 48**	**13 00**	**13 16**	**13 33**	**13 48**	**14 00**	**14 16**	**14 33**
	Centr.	**9 52**	**10 04**	**10 20**	**10 37**	**10 52**	**11 04**	**11 20**	**11 37**	**11 52**	**12 04**	**12 20**	**12 37**	**12 52**	**13 04**	**13 20**	**13 37**	**13 52**	**14 04**	**14 20**	**14 37**
	Noord/Nord ○	**9 55**	**10 07**	**10 23**	**10 40**	**10 55**	**11 07**	**11 23**	**11 40**	**11 55**	**12 07**	**12 23**	**12 40**	**12 55**	**13 07**	**13 23**	**13 40**	**13 55**	**14 07**	**14 23**	**14 40**
162	*Arlon*			*7 49*				*8 49*		*9 32*		*9 49*				*10 49*				*11 49*	
161	*Namur*	*8 55*	*8 55*	*9 25*		*9 55*	*9 55*	*10 25*		*10 55*	*10 55*	*11 25*		*11 55*	*11 55*	*12 25*		*12 55*	*12 55*	*13 25*	
36	*Liège-Guillemins*		*8 49*		*9 06*		*9 49*		*10 06*		*10 49*		*11 06*		*11 49*		*12 06*		*12 49*		*13 06*
21	*Hasselt*				*9 08*				*10 08*				*11 08*				*12 08*				*13 08*
36	*Leuven*		*9 33*		*9 59*		*10 33*	*10 38*	*10 59*		*11 33*		*11 59*		*12 33*	*12 38*	*12 59*		*13 33*		*13 59*
25	*Antwerpen-Centraal*	*9 04*	*9 04*	*9 41*	*9 41*	*10 04*	*10 04*	*10 41*	*10 41*	*11 04*	*11 04*	*11 41*	*11 41*	*12 04*	*12 04*	*12 41*	*12 41*	*13 04*	*13 04*	*13 41*	*13 41*
25	*Antwerpen-Berchem*	*9 09*	*9 09*	*9 45*	*9 45*	*10 09*	*10 09*	*10 45*	*10 45*	*11 09*	*11 09*	*11 45*	*11 45*	*12 09*	*12 09*	*12 45*	*12 45*	*13 09*	*13 09*	*13 45*	*13 45*
25	*Mechelen*	*9 30*	*9 30*	*10 02*	*10 05*	*10 30*	*10 30*	*11 02*	*11 05*	*11 30*	*11 30*	*12 02*	*12 05*	*12 30*	*12 30*	*13 02*	*13 05*	*13 30*	*13 30*	*14 02*	*14 05*
3	**Brus./Brux.-Noord/Nord**	**9 57**	**10 09**	**10 25**	**10 42**	**10 57**	**11 09**	**11 25**	**11 42**	**11 57**	**12 09**	**12 25**	**12 42**	**12 57**	**13 09**	**13 25**	**13 42**	**13 57**	**14 09**	**14 25**	**14 42**
6	**Schaarbeek/Schaerbeek** ○	|	**10 13**	|	|	|	**11 13**	|	|	|	**12 13**	|	|	|	**13 13**	|	|	|	**14 13**	|	|
6	**Schaarbeek/Schaerbeek**	|	**10 14**	|	|	|	**11 14**	|	|	|	**12 14**	|	|	|	**13 14**	|	|	|	**14 14**	|	|
11	Diegem	|	**10 19**	|	|	|	**11 19**	|	|	|	**12 19**	|	|	|	**13 19**	|	|	|	**14 19**	|	|
13	Zaventem	|	**10 24**	|	|	|	**11 24**	|	|	|	**12 24**	|	|	|	**13 24**	|	|	|	**14 24**	|	|
17	**Brussel-Nationaal-Luchth.** ○	**10 12**	**10 28**	**10 40**	**10 56**	**11 12**	**11 28**	**11 40**	**11 56**	**12 12**	**12 28**	**12 40**	**12 56**	**13 12**	**13 28**	**13 40**	**13 56**	**14 12**	**14 28**	**14 40**	**14 56**

MECHELEN

B-Dagtrip 122

Planckendael met de boot + Speelgoed- en Bijenteeltmuseum

36c

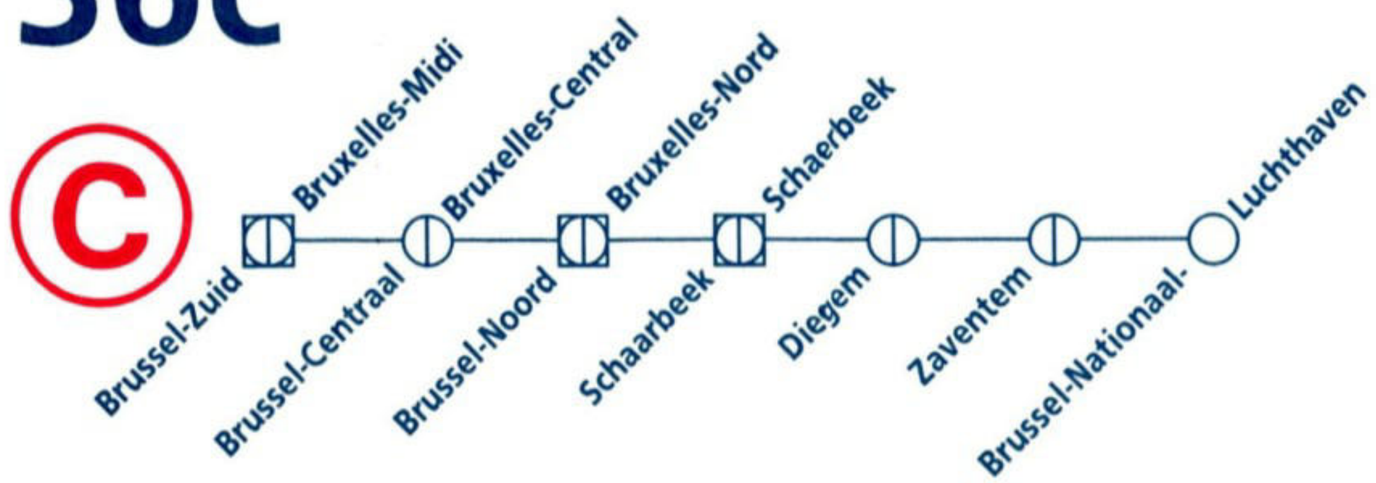

BRUSSELS AIRPORT EXPRESS

36c

tab km		IR p 4314	IR j 3713	IR o 4215	IR h 3514	IR p 4315	IR j 3714	IR o 4216	IR h 3515	IR p 4316	IR j 3715	IR o 4217	IR h 3516	IR p 4317	IR j 3716	IR o 4218	IR h 3517	IR p 4318	IR j 3717	IR o 4219	IR h 3518
50a	*Oostende*		13 44				14 44				15 44				16 44				17 44		18 16
50a	*Brugge*	13 33	13 59		14 33	14 33	14 59		15 33	15 33	15 59		16 33	16 33	16 59		17 33	17 33	17 59		18 33
50a	*Gent-Sint-Pieters*	13 56	14 22		14 56	14 56	15 22		15 56	15 56	16 22		16 56	16 56	17 22		17 56	17 56	18 22		18 56
89	*Kortrijk*				14 15				15 15				16 15				17 15				18 15
124	*Charleroi-Sud*				14 27				15 27				16 27				17 27				18 27
96	*Mons*		14 19	14 19			15 19	15 19			16 19	16 19			17 19	17 19			18 19	18 19	
94	*Tournai*	13 41	13 41			14 41	14 41			15 41	15 41			16 41	16 41			17 41	17 41		
	Brussel-Bruxelles Zuid/Midi	14 48	15 00	15 16	15 33	15 48	16 00	16 16	16 33	16 48	17 00	17 16	17 33	17 48	18 00	18 16	18 33	18 48	19 00	19 16	19 33
	Brussel-Bruxelles Centr.	14 52	15 04	15 20	15 37	15 52	16 04	16 20	16 37	16 52	17 04	17 20	17 37	17 52	18 04	18 20	18 37	18 52	19 04	19 20	19 37
	Brussel-Bruxelles Noord/Nord ○	14 55	15 07	15 23	15 40	15 55	16 07	16 23	16 40	16 55	17 07	17 23	17 40	17 55	18 07	18 23	18 40	18 55	19 07	19 23	19 40
162	*Arlon*			12 49				13 49				14 49				15 49				16 49	17 29
161	*Namur*	13 55	13 55	14 25		14 55	14 55	15 25		15 55	15 55	16 25		16 55	16 55	17 25		17 55	17 55	18 25	18 50
36	*Liège-Guillemins*		13 49		14 06		14 49	14 57	15 06		15 49		16 06		16 49		17 06		17 49		18 06
21	*Hasselt*				14 08				15 08				16 08				17 08				18 08
36	*Leuven*		14 33	14 38	14 59		15 33	15 40	15 59		16 33	16 38	16 59		17 33		17 59		18 33	18 38	18 59
25	*Antwerpen-Centraal*	14 04	14 04	14 41	14 41	15 04	15 04	15 41	15 41	16 04	16 04	16 41	16 41	17 04	17 04	17 41	17 41	18 04	18 04	18 41	18 41
25	*Antwerpen-Berchem*	14 09	14 09	14 45	14 45	15 09	15 09	15 45	15 45	16 09	16 09	16 45	16 45	17 09	17 09	17 45	17 45	18 09	18 09	18 45	18 45
25	*Mechelen*	14 30	14 30	15 02	15 05	15 30	15 30	16 02	16 05	16 30	16 30	17 02	17 05	17 30	17 30	18 02	18 05	18 30	18 30	19 02	19 05
3	**Brus./Brux.-Noord/Nord**	14 57	15 09	15 25	15 42	15 57	16 09	16 25	16 42	16 57	17 09	17 25	17 42	17 57	18 09	18 25	18 42	18 58	19 09	19 25	19 42
6	**Schaarbeek/Schaerbeek** ○	|	15 13	|	|	|	16 13	|	|	|	17 13	|	|	|	18 13	|	|	|	19 13	|	|
6	**Schaarbeek/Schaerbeek**	|	15 14	|	|	|	16 14	|	|	|	17 14	|	|	|	18 14	|	|	|	19 14	|	|
11	Diegem	|	15 19	|	|	|	16 19	|	|	|	17 19	|	|	|	18 19	|	|	|	19 19	|	|
13	Zaventem	|	15 24	|	|	|	16 24	|	|	|	17 24	|	|	|	18 24	|	|	|	19 24	|	|
17	**Brussel-Nationaal-Luchth.** ○	15 12	15 28	15 40	15 56	16 12	16 28	16 40	16 56	17 12	17 28	17 40	17 56	18 12	18 28	18 40	18 56	19 12	19 28	19 40	19 56

BRUSSEL

Mini-Europe + Atomium

B-Dagtrip 181*

tab km		IR p 4319	IR j 3718	IR o 4220	IR h 3519	IR p 4320	IR j 3719	IR o 4221	IR h 3520	IR p 4321	IR j 3720	IR o 4222	IR h 3521	IR p 4322	IR j 3721	IR o 4223
50a	*Oostende*	*18 16*	*18 44*				*19 44*				*20 44*				*21 44*	
50a	*Brugge*	*18 33*	*18 59*		*19 33*	*19 33*	*19 59*		*20 33*	*20 33*	*20 59*		*21 33*	*21 33*	*21 59*	
50a	*Gent-Sint-Pieters*	*18 56*	*19 22*		*19 56*	*19 56*	*20 22*		*20 56*	*20 56*	*21 22*		*21 56*	*21 56*	*22 22*	
89	*Kortrijk*				*19 15*				*20 15*				*21 15*			
124	*Charleroi-Sud*				*19 27*				*20 27*				*21 27*			
96	*Mons*		**19 19**	*19 19*			**20 19**	*20 19*			**21 19**	*21 19*			**22 19**	*22 19*
94	*Tournai*	*18 41*	*18 41*			*19 41*	*19 41*			*20 41*	*20 41*			*21 41*	*21 41*	
	Brussel-Bruxelles Zuid/Midi	**19 48**	**20 00**	**20 16**	**20 33**	**20 48**	**21 00**	**21 16**	**21 33**	**21 48**	**22 00**	**22 16**	**22 34**	**22 48**	**23 00**	**23 16**
	Brussel-Bruxelles Centr.	**19 52**	**20 04**	**20 20**	**20 37**	**20 52**	**21 04**	**21 20**	**21 37**	**21 52**	**22 04**	**22 20**	**22 38**	**22 52**	**23 04**	**23 20**
	Brussel-Bruxelles Noord/Nord ○	**19 55**	**20 07**	**20 23**	**20 40**	**20 55**	**21 07**	**21 23**	**21 40**	**21 55**	**22 07**	**22 23**	**22 41**	**22 55**	**23 07**	**23 23**
162	*Arlon*	*17 29*		*17 49*				*18 49*				*19 49*	*20 29*	*20 29*		*20 49*
161	*Namur*	*18 55*	*18 55*	*19 25*		*19 55*	*19 55*	*20 25*		*20 55*	*20 55*	*21 25*	*21 50*	*21 55*	*21 55*	*22 25*
36	*Liège-Guillemins*		*18 49*		*19 06*		*19 49*		*20 06*		*20 49*		*21 06*		*21 49*	
21	*Hasselt*				*19 08*				*20 08*				*21 08*			
36	*Leuven*		*19 33*		*19 59*		*20 33*	*20 38*	*20 59*		*21 33*		*21 59*		*22 33*	*22 38*
25	*Antwerpen-Centraal*	*19 04*	*19 04*	*19 41*	*19 41*	*20 04*	*20 04*	*20 41*	*20 41*	*21 04*	*21 04*	*21 41*		*22 04*	*22 04*	*22 41*
25	*Antwerpen-Berchem*	*19 09*	*19 09*	*19 45*	*19 45*	*20 09*	*20 09*	*20 45*	*20 45*	*21 09*	*21 09*	*21 45*		*22 09*	*22 09*	*22 45*
25	*Mechelen*	*19 30*	*19 30*	*20 02*	*20 05*	*20 30*	*20 30*	*21 02*	*21 05*	*21 30*	*21 30*	*22 02*	*22 05*	*22 30*	*22 30*	*23 02*
3	**Brus./Brux.-Noord/Nord**	**19 58**	**20 09**	**20 25**	**20 42**	**20 58**	**21 09**	**21 25**	**21 42**	**21 58**	**22 09**	**22 25**	**22 43**	**22 57**	**23 09**	**23 25**
6	**Schaarbeek/Schaerbeek** ○	| |	**20 13**	| |	| |	| |	**21 13**	| |	| |	| |	**22 13**	| |	| |	| |	**23 13**	| |
6	**Schaarbeek/Schaerbeek**	| |	**20 14**	| |	| |	| |	**21 14**	| |	| |	| |	**22 14**	| |	| |	| |	**23 14**	| |
11	Diegem	| |	**20 19**	| |	| |	| |	**21 19**	| |	| |	| |	**22 19**	| |	| |	| |	**23 19**	| |
13	Zaventem	| |	**20 24**	| |	| |	| |	**21 24**	| |	| |	| |	**22 24**	| |	| |	| |	**23 24**	| |
17	**Brussel-Nationaal-Luchth.** ○	**20 12**	**20 28**	**20 40**	**20 56**	**21 12**	**21 28**	**21 40**	**21 56**	**22 12**	**22 28**	**22 40**	**22 56**	**23 12**	**23 28**	**23 40**

BRUGGE

Venetië van het Noorden + Brouwerij-Mouterij Museum

36c

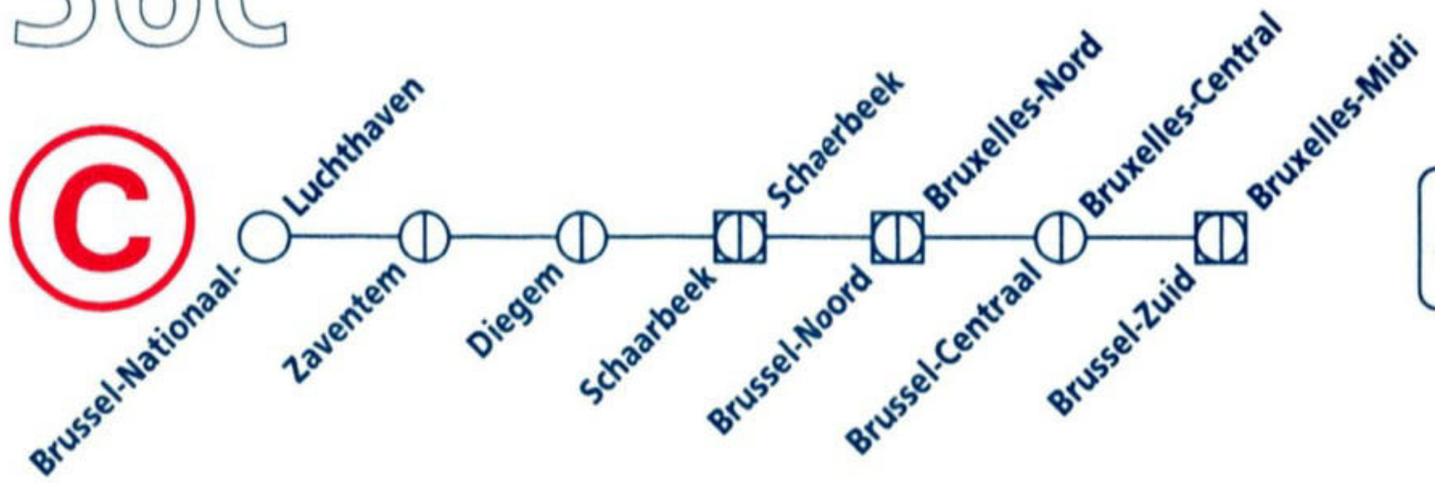

BRUSSELS AIRPORT EXPRESS

36c

tab km			IR o 4225	IR j 3726	IR p 4326	IR h 3527	IR o 4226	IR j 3727	IR p 4327	IR h 3528	IR o 4227	IR j 3728	IR p 4328	IR h 3529	IR o 4228	IR j 3729	IR p 4329	IR h 3530	IR o 4229	IR j 3730	IR p 4330	IR h 3531
0	**Brussel-Nationaal-Luchth.**		5 20	5 32	5 48	6 04	6 20	6 32	6 48	7 03	7 20	7 32	7 48	8 04	8 20	8 32	8 51	9 04	9 20	9 32	9 48	10 04
4	Zaventem			5 37				6 37				7 37				8 37				9 37		
6	Diegem			5 41				6 41				7 41				8 41				9 41		
11	**Schaarbeek/Schaerbeek**	○		5 46				6 46				7 46				8 46				9 46		
11	**Schaarbeek/Schaerbeek**			5 47				6 47				7 47				8 47				9 47		
14	**Brus./Brux.-Noord/Nord**	○	5 34	5 51	6 02	6 18	6 34	6 51	7 02	7 18	7 34	7 51	8 02	8 18	8 34	8 51	9 05	9 18	9 34	9 51	10 02	10 18
25	*Mechelen*	○		6 30	6 30	6 55	6 58	7 30	7 30	7 55	7 58	8 30	8 30	8 55	8 58	9 30	9 30	9 55	9 58	10 30	10 30	10 55
25	*Antwerpen-Berchem*	○		6 51	6 51	7 15	7 15	7 51	7 51	8 15	8 15	8 51	8 51	9 15	9 15	9 51	9 51	10 15	10 15	10 51	10 51	11 15
25	*Antwerpen-Centraal*	○		6 56	6 56	7 19	7 19	7 56	7 56	8 19	8 19	8 56	8 56	9 19	9 19	9 56	9 56	10 19	10 19	10 56	10 56	11 19
36	*Leuven*	○	6 22	6 27		7 01		7 27		8 01	8 22	8 27		9 01	9 21	9 27		10 01	10 22	10 27		11 01
21	*Hasselt*	○				7 52				8 52				9 52				10 52				11 52
36	*Liège-Guillemins*	○		7 11		7 54		8 11		8 54		9 11		9 54	10 04	10 11		10 54		11 11		11 54
161	*Namur*	○		7 05	7 05		7 35	8 05	8 05	8 10	8 35	9 05	9 05		9 35	10 05	10 05		10 35	11 05	11 05	
162	*Arlon*	○					9 11		9 31	9 31	10 11				11 11				12 11			
	Brussel-Bruxelles Noord/Nord		5 37	5 52	6 05	6 20	6 37	6 53	7 05	7 20	7 37	7 53	8 05	8 20	8 37	8 53	9 07	9 20	9 37	9 53	10 05	10 20
	Centr.	○	5 40	5 55	6 08	6 23	6 40	6 56	7 08	7 23	7 40	7 56	8 08	8 23	8 40	8 56	9 10	9 23	9 40	9 56	10 08	10 23
	Zuid/Midi	○	5 44 1	5 59	6 12 2	6 27	6 44 1	7 00	7 12 2	7 27	7 44 1	8 00	8 12 2	8 27	8 44 1	9 00	9 14 2	9 27	9 44 1	10 00	10 12 2	10 27
94	*Tournai*	○		7 19	7 19			8 19	8 19			9 19	9 19			10 19	10 19			11 19	11 19	
96	*Mons*	○	6 43	6 43			7 41	7 41			8 41	8 41			9 41	9 41			10 41	10 41		
124	*Charleroi-Sud*	○				7 33				8 33				9 33				10 33				11 33
89	*Kortrijk*	○				7 45				8 45				9 45				10 45				11 45
50a	*Gent-Sint-Pieters*	○		6 38	7 04	7 04		7 38	8 04	8 04		8 38	9 04	9 04		9 38	⑥10 00	10 04		10 38	11 04	11 04
50a	*Brugge*	○		7 01	7 27	7 27		8 01	8 27	8 27		9 01	9 27	9 27		10 01	⑥10 24	10 27		11 01	11 27	11 27
50a	*Oostende*	○		7 16				8 16				9 16				10 16	⑥10 39			11 16		

BRUXELLES

Vivre ou survivre

B-Excursion 182*

tab km			IR o 4230	IR j 3731	IR p 4331	IR h 3532	IR o 4231	IR j 3732	IR p 4332	IR h 3533	IR o 4232	IR j 3733	IR p 4333	IR h 3534	IR o 4233	IR j 3734	IR p 4334	IR h 3535	IR o 4234	IR j 3735	IR p 4335	IR h 3536
0	**Brussel-Nationaal-Luchth.**		10 20	10 32	10 48	11 04	11 20	11 32	11 48	12 04	12 20	12 32	12 48	13 04	13 20	13 32	13 48	14 04	14 20	14 32	14 48	15 04
4	Zaventem			10 37				11 37				12 37				13 37				14 37		
6	Diegem			10 41				11 41				12 41				13 41				14 41		
11	**Schaarbeek/Schaerbeek**	○		10 46				11 46				12 46				13 46				14 46		
11	**Schaarbeek/Schaerbeek**			10 47				11 47				12 47				13 47				14 47		
14	**Brus./Brux.-Noord/Nord**	○	10 34	10 51	11 02	11 18	11 34	11 51	12 02	12 18	12 34	12 51	13 02	13 18	13 34	13 51	14 02	14 18	14 34	14 51	15 02	15 18
25	*Mechelen*	○	*10 58*	*11 30*	*11 30*	*11 55*	*11 58*	*12 30*	*12 30*	*12 55*	*12 58*	*13 30*	*13 30*	*13 55*	*13 58*	*14 30*	*14 30*	*14 55*	*14 58*	*15 30*	*15 30*	*15 55*
25	*Antwerpen-Berchem*	○	*11 15*	*11 51*	*11 51*	*12 15*	*12 15*	*12 51*	*12 51*	*13 15*	*13 15*	*13 51*	*13 51*	*14 15*	*14 15*	*14 51*	*14 51*	*15 15*	*15 15*	*15 51*	*15 51*	*16 15*
25	*Antwerpen-Centraal*	○	*11 19*	*11 56*	*11 56*	*12 19*	*12 19*	*12 56*	*12 56*	*13 19*	*13 19*	*13 56*	*13 56*	*14 19*	*14 19*	*14 56*	*14 56*	*15 19*	*15 19*	*15 56*	*15 56*	*16 19*
36	*Leuven*	○		*11 27*		*12 01*	*12 22*	*12 27*		*13 01*		*13 27*		*14 01*	*14 22*	*14 27*		*15 01*		*15 27*		*16 01*
21	*Hasselt*	○				*12 52*				*13 52*				*14 52*				*15 52*				*16 52*
36	*Liège-Guillemins*	○		*12 11*		*12 54*		*13 11*		*13 54*		*14 11*		*14 54*		*15 11*		*15 54*		*16 11*		*16 54*
161	*Namur*	○	*11 35*	*12 05*	*12 05*		*12 35*	*13 05*	*13 05*	*13 10*	*13 35*	*14 05*	*14 05*		*14 35*	*15 05*	*15 05*		*15 35*	*16 05*	*16 05*	
162	*Arlon*	○	*13 11*				*14 11*		*14 31*	*14 31*	*15 11*				*16 11*				*17 11*			
	Brussel-Bruxelles Noord/Nord		10 37	10 53	11 05	11 20	11 37	11 53	12 05	12 20	12 37	12 53	13 05	13 20	13 37	13 53	14 05	14 20	14 37	14 53	15 05	15 20
	Brussel-Bruxelles Centr.	○	10 40	10 56	11 08	11 23	11 40	11 56	12 08	12 23	12 40	12 56	13 08	13 23	13 40	13 56	14 08	14 23	14 40	14 56	15 08	15 23
	Brussel-Bruxelles Zuid/Midi	○	10 44 [1]	11 00	11 12 [2]	11 27	11 44 [1]	12 00	12 12 [2]	12 27	12 44 [1]	13 00	13 12 [2]	13 27	13 44 [1]	14 00	14 12 [2]	14 27	14 44 [1]	15 00	15 12 [2]	15 27
94	*Tournai*	○		*12 19*	*12 19*			*13 19*	*13 19*			*14 19*	*14 19*			*15 19*	*15 19*			*16 19*	*16 19*	
96	*Mons*	○	*11 41*	**11 41**			*12 41*	**12 41**			*13 41*	**13 41**			*14 41*	**14 41**			*15 41*	**15 41**		
124	*Charleroi-Sud*	○				*12 33*				*13 33*				*14 33*				*15 33*				*16 33*
89	*Kortrijk*	○				*12 45*				*13 45*				*14 45*				*15 45*				*16 45*
50a	*Gent-Sint-Pieters*	○		*11 38*	*12 04*	*12 04*		*12 38*	*13 04*	*13 04*		*13 38*	*14 04*	*14 04*		*14 38*	*15 04*	*15 04*		*15 38*	*16 04*	*16 04*
50a	*Brugge*	○		*12 01*	*12 27*	*12 27*		*13 01*	*13 27*	*13 27*		*14 01*	*14 27*	*14 27*		*15 01*	*15 27*	*15 27*		*16 01*	*16 27*	*16 27*
50a	*Oostende*	○		*12 16*				*13 16*				*14 16*				*15 16*				*16 16*		

[1] Voir tableaux 96, 78, 97.
[2] Voir tableau 50.

[1] Zie verder tabellen 96, 78, 97.
[2] Zie verder tabel 50.

BRUSSEL

Andy Warhol + Gerard Malenga

B-Dagtrip 189

36c

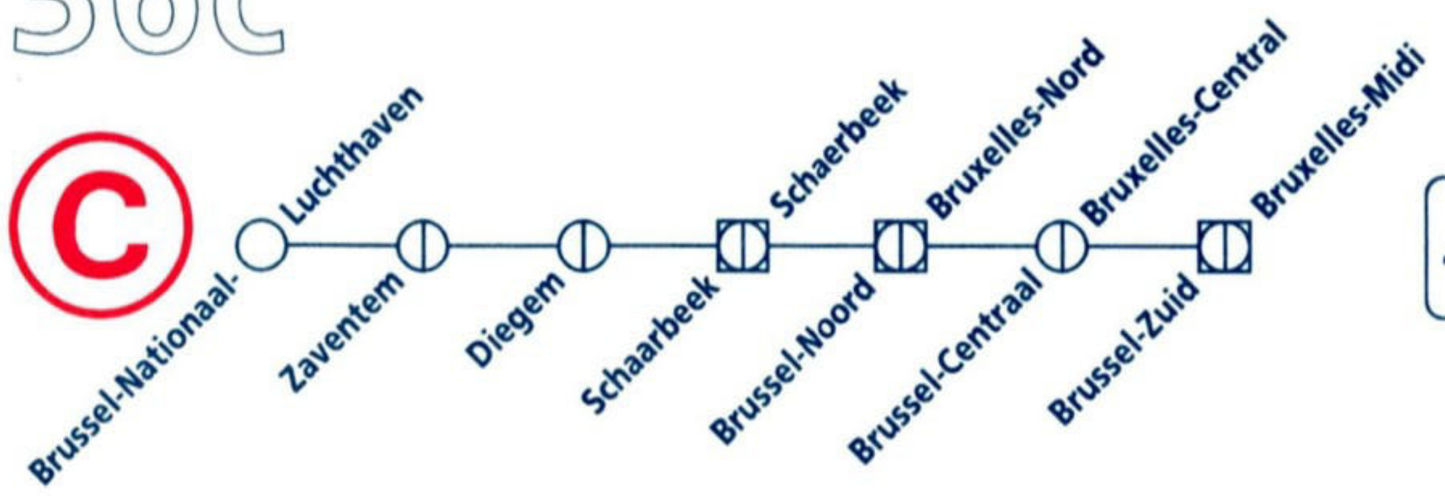

BRUSSELS AIRPORT EXPRESS

36c

tab km			IR o 4235	IR j 3736	IR p 4336	IR h 3537	IR o 4236	IR j 3737	IR p 4337	IR h 3538	IR o 4237	IR j 3738	IR p 4338	IR h 3539	IR o 4238	IR j 3739	IR p 4339	IR h 3540	IR o 4239	IR j 3740	IR p 4340	IR h 3541
0	**Brussel-Nationaal-Luchth.**		15 20	15 32	15 48	16 04	16 20	16 32	16 48	17 04	17 20	17 32	17 48	18 04	18 20	18 32	18 48	19 04	19 20	19 32	19 48	20 04
4	Zaventem			15 37				16 37				17 37				18 37				19 37		
6	Diegem			15 41				16 41				17 41				18 41				19 41		
11	**Schaarbeek/Schaerbeek**	○		15 46				16 46				17 46				18 46				19 46		
11	**Schaarbeek/Schaerbeek**			15 47				16 47				17 47				18 47				19 47		
14	**Brus./Brux.-Noord/Nord**	○	15 34	15 51	16 02	16 18	16 34	16 51	17 02	17 18	17 34	17 51	18 02	18 18	18 34	18 51	19 02	19 18	19 34	19 51	20 02	20 18
25	*Mechelen*	○	*15 58*	*16 30*	*16 30*	*16 55*	*16 58*	*17 30*	*17 30*	*17 55*	*17 58*	*18 30*	*18 30*	*18 55*	*18 58*	*19 30*	*19 30*	*19 55*	*19 58*	*20 30*	*20 30*	*20 55*
25	*Antwerpen-Berchem*	○	*16 15*	*16 51*	*16 51*	*17 15*	*17 15*	*17 51*	*17 51*	*18 15*	*18 15*	*18 51*	*18 51*	*19 15*	*19 15*	*19 51*	*19 51*	*20 15*	*20 15*	*20 51*	*20 51*	*21 15*
25	*Antwerpen-Centraal*	○	*16 19*	*16 56*	*16 56*	*17 19*	*17 19*	*17 56*	*17 56*	*18 19*	*18 19*	*18 56*	*18 56*	*19 19*	*19 19*	*19 56*	*19 56*	*20 19*	*20 19*	*20 56*	*20 56*	*21 19*
36	*Leuven*	○	*16 22*	*16 27*		*17 01*		*17 27*		*18 01*	*18 22*	*18 27*		*19 01*		*19 27*	*19 44*	*20 01*	*20 22*	*20 27*		*21 01*
21	*Hasselt*	○				*17 52*				*18 52*				*19 52*				*20 52*				*21 52*
36	*Liège-Guillemins*	○		*17 11*		*17 54*		*18 11*		*18 54*		*19 11*		*19 54*		*20 11*	*20 30*	*20 54*		*21 11*		*21 54*
161	*Namur*	○	*16 35*	*17 05*	*17 05*		*17 35*	*18 05*	*18 05*		*18 35*	*19 05*	*19 05*		*19 35*	*20 05*	*20 05*		*20 35*	*21 05*	*21 05*	
162	*Arlon*	○	*18 11*				*19 11*		*19 46*		*20 11*				*21 11*				*22 11*			
	Brussel-Bruxelles Noord/Nord		15 37	15 53	16 05	16 20	16 37	16 53	17 05	17 20	17 37	17 53	18 05	18 20	18 37	18 53	19 05	19 20	19 37	19 53	20 05	20 20
	Centr.	○	15 40	15 56	16 08	16 23	16 40	16 56	17 08	17 23	17 40	17 56	18 08	18 23	18 40	18 56	19 08	19 23	19 40	19 56	20 08	20 23
	Zuid/Midi	○	15 44	16 00	16 12	16 27	16 44	17 00	17 12	17 27	17 44	18 00	18 12	18 27	18 44	19 00	19 12	19 27	19 44	20 00	20 12	20 27
94	*Tournai*	○		*17 19*	*17 19*			*18 19*	*18 19*			*19 19*	*19 19*			*20 19*	*20 19*			*21 19*	*21 19*	
96	*Mons*	○	*16 41*	**16 41**			*17 41*	**17 41**			*18 41*	**18 41**			*19 41*	**19 41**			*20 41*	**20 41**		
124	*Charleroi-Sud*	○				*17 33*				*18 33*				*19 33*				*20 33*				*21 33*
89	*Kortrijk*	○				*17 45*				*18 45*				*19 45*				*20 45*				*21 45*
50a	*Gent-Sint-Pieters*	○	┼16 34	*16 38*	*16 49*	*17 04*		*17 38*	*18 04*	*18 04*		*18 38*	*19 04*	*19 04*		*19 38*	┼20 00	┼20 00		*20 38*	*21 04*	*21 04*
50a	*Brugge*	○	┼16 56	*17 01*	*17 13*	*17 27*		*18 01*	*18 27*	*18 27*		*19 01*	*19 27*	*19 27*		*20 01*	┼20 24	┼20 24		*21 01*	*21 27*	*21 27*
50a	*Oostende*	○	┼17 11	*17 16*	*17 28*			*18 16*				*19 16*				*20 16*	┼20 39	┼20 39		*21 16*		

tab km			IR o 4240	IR j 3741	IR p 4341	IR h 3542	IR o 4241	IR j 3742	IR p 4342	IR h 3543	IR o 4242	IR j 3743	IR p 4343	IR h 3544	IR o 4243	IR j 3744	IR p 4344
0	**Brussel-Nationaal-Luchth.**		20 20	20 32	20 48	21 04	21 20	21 32	21 48	22 04	22 20	22 32	22 48	23 04	23 20	23 32	23 48
4	Zaventem		|	20 37	|	|	|	21 37	|	|	|	22 37	|	|	|	23 37	|
6	Diegem		|	20 41	|	|	|	21 41	|	|	|	22 41	|	|	|	23 41	|
11	**Schaarbeek/Schaerbeek**	○	|	20 46	|	|	|	21 46	|	|	|	22 46	|	|	|	23 46	|
11	**Schaarbeek/Schaerbeek**			20 47				21 47				22 47				23 47	
14	**Brus./Brux.-Noord/Nord**	○	20 34	20 51	21 02	21 18	21 34	21 51	22 02	22 18	22 34	22 51	23 02	23 18	23 34	23 51	0 02
25	*Mechelen*	○	*20 58*	*21 30*	*21 30*	*21 55*	*21 58*	*22 30*	*22 30*	*22 55*	*22 58*	*23 30*	*23 30*	*23 55*	*23 58*		
25	*Antwerpen-Berchem*	○	*21 15*	*21 51*	*21 51*	*22 15*	*22 15*	*22 51*	*22 51*	*23 15*	*23 15*	*23 51*	*23 51*	*0 15*	*0 15*		
25	*Antwerpen-Centraal*	○	*21 19*	*21 56*	*21 56*	*22 19*	*22 19*	*22 56*	*22 56*	*23 19*	*23 19*	*23 56*	*23 56*	*0 19*	*0 19*		
36	*Leuven*	○		*21 27*		*22 01*	*22 22*	*22 27*		*23 01*		*23 27*				*0 28*	
21	*Hasselt*	○				*22 52*				*23 52*							
36	*Liège-Guillemins*	○		*22 11*		*22 54*		*23 11*		*23 54*		*0 17*				*1 21*	
161	*Namur*	○	*21 35*	*22 05*	*22 05*		*22 35*	*23 05*	*23 05*	*23 27*	*23 27*				*0 43*		
162	*Arlon*	○	*23 11*							*0 49*	*0 49*						
	Brussel-Bruxelles Noord/Nord		20 37	20 53	21 05	21 20	21 37	21 53	22 05	22 20	22 37	22 53	23 05	23 20	23 37	23 53	0 05
	Brussel-Bruxelles Centr.	○	20 40	20 56	21 08	21 23	21 40	21 56	22 08	22 23	22 40	22 56	23 08	23 23	23 40	23 56	0 08
	Brussel-Bruxelles Zuid/Midi	○	20 44	1 21 00	21 12	2 21 27	21 44	3 22 00	22 12	2 22 27	22 44	3 23 00	23 12	23 27	23 44	0 00	0 12
94	*Tournai*	○		*22 19*	*22 19*			*23 19*	*23 19*			*0 19*	*0 19*				
96	*Mons*	○	*21 41*	**21 41**			*22 41*	**22 41**			*23 46*	**23 46**					
124	*Charleroi-Sud*	○				*22 33*				*23 33*				*0 33*			
89	*Kortrijk*	○				*22 45*				*23 45*							
50a	*Gent-Sint-Pieters*	○		*21 38*	*22 04*	*22 04*		*22 38*	*23 04*	*23 04*		*23 38*		*0 12*			
50a	*Brugge*	○		*22 01*	*22 27*	*22 27*		*23 01*	*23 27*	*23 27*		*0 01*		*0 49*			
50a	*Oostende*	○		*22 16*				*23 16*				*0 16*		*1 07*			

1 Voir tableaux 96, 78, 97.
2 Voir tableau 50.
3 Voir tableaux 96, 78.

1 Zie verder tabellen 96, 78, 97.
2 Zie verder tabel 50.
3 Zie verder tabellen 96, 78.

Ensemble en train à prix malin.

MULTI PASS

37

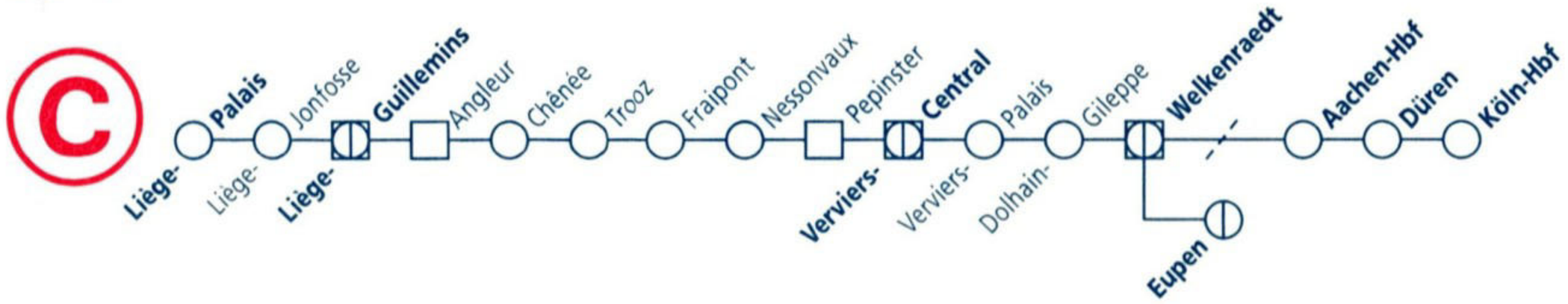

tab km			IC A 503	L 5256	L 5456	IC A 504	L 5457	IC A 411	L 5058	L 5258	L 5458	IC A 506	9409	L 5459	IC A 415	IC A 507	L 5060	L 5260	L 5460	IC A 508	9417	L 5461
													1								1	
0	**Liège-Palais**			6 04						8 04								10 04				
2	Liège-Jonfosse			6 07						8 07								10 07				
3	**Liège-Guillemins**	○		6 10						8 10								10 10				
118	*Mons*							*6 08*		*6 08*		*7 08*			*8 08*	*8 08*		*8 08*		*9 08*		
130	*Charleroi-Sud*							*6 42*		*6 42*		*7 42*			*8 42*	*8 42*		*8 42*		*9 42*		
125	*Namur*					*6 18*		*7 18*		*7 18*		*8 18*			*9 18*	*9 18*		*9 18*		*10 18*		
36	*Bruxelles-Brussel* Midi/Zuid					**5 52**		**6 52**		*6 52*		**7 52**	**8 25**		**8 44**	**8 52**		*8 52*		**9 52**	**10 25**	
36	*Bruxelles-Brussel* Centr.					**5 56**		**6 56**		*6 56*		**7 56**	*7 56*		**8 48**	**8 56**		*8 56*		**9 56**	*9 56*	
36	*Bruxelles-Brussel* Nord/Noord					**6 02**		**7 02**		*7 02*		**8 02**	*8 02*		**8 54**	**9 02**		*9 02*		**10 02**	*10 02*	
36	*Leuven*					**6 29**		**7 29**		*7 29*		**8 29**	*8 29*		**9 22**	**9 29**		*9 29*		**10 29**	*10 29*	
0	**Liège-Guillemins**			6 16		**7 14**		**8 14**		8 16		**9 14**	**9 32**		**10 06**	**10 14**		10 16		**11 14**	**11 32**	
3	Angleur			6 23						8 23								10 23				
4	Chênée			6 25						8 25								10 25				
11	Trooz			6 30						8 30								10 30				
14	Fraipont			6 33						8 33								10 33				
15	Nessonvaux			6 36						8 36								10 36				
20	Pepinster			6 41	7 09		8 09			8 41	9 09			10 09				10 41	11 09			12 09
24	**Verviers-Central**	○		6 45	7 13	**7 32**	8 13	**8 31**		8 45	9 13	**9 32**		10 13	**10 23**	**10 32**		10 45	11 13	**11 32**		12 13
24	**Verviers-Central**			6 46		**7 34**		**8 32**	8 40	8 46		**9 34**			**10 24**	**10 34**	10 40	10 46		**11 34**		12 14
25	Verviers-Palais			6 48						8 48								10 48				12 16
32	Dolhain-Gileppe			6 53						8 53								10 53				12 21
38	**Welkenraedt**	○		6 59		**7 46**			8 51	8 59		**9 46**				**10 46**	10 51	10 59		**11 46**		12 27
	Welkenraedt																					
	Aachen-Hbf	○						**8 56**					**10 11**		**10 48**						**12 11**	
	Düren	○						**9 18**							**11 18**							
	Köln-Hbf	○						**9 47**					**10 57**		**11 47**						**12 57**	
38	**Welkenraedt**		**6 38**			**7 48**			8 53			**9 48**					10 53			**11 48**		
43	**Eupen**	○	**6 45**			**7 55**			9 00			**9 55**					11 00			**11 55**		

tab km			IC A 419	L 5062	L 5262	L 5462	IC A 510	9425 [1]	L 5463	IC A 423	L 5064	L 5264	L 5464	IC A 512	9433 [1]	L 5465	IC A 427	L 5066	L 5266	L 5466	IC A 514	9441 [1]
0	**Liège-Palais**				12 04							14 04							16 04			
2	Liège-Jonfosse				12 07							14 07							16 07			
3	**Liège-Guillemins**	○			12 10							14 10							16 10			
118	*Mons*		*10 08*		*10 08*		*11 08*			*12 08*		*12 08*		*13 08*			*14 08*		*14 08*		*15 08*	
130	*Charleroi-Sud*		*10 42*		*10 42*		*11 42*			*12 42*		*12 42*		*13 42*			*14 42*		*14 42*		*15 42*	
125	*Namur*		*11 18*		*11 18*		*12 18*			*13 18*		*13 18*		*14 18*			*15 18*		*15 18*		*16 18*	
36	*Bruxelles-Brussel* *Midi/Zuid*		**10 52**		*10 52*		**11 52**	**12 25**		**12 52**		*12 52*		**13 52**	**14 25**		**14 52**		*14 52*		**15 52**	**16 25**
36	*Bruxelles-Brussel* *Centr.*		**10 56**		*10 56*		**11 56**	*11 56*		**12 56**		*12 56*		**13 56**	*13 56*		**14 56**		*14 56*		**15 56**	*15 56*
36	*Bruxelles-Brussel* *Nord/Noord*		**11 02**		*11 02*		**12 02**	*12 02*		**13 02**		*13 02*		**14 02**	*14 02*		**15 02**		*15 02*		**16 02**	*16 02*
36	*Leuven*		**11 29**		*11 29*		**12 29**	*12 29*		**13 29**		*13 29*		**14 29**	*14 29*		**15 29**		*15 29*		**16 29**	*16 29*
0	**Liège-Guillemins**		**12 14**		12 16		**13 14**	**13 32**		**14 14**		14 16		**15 14**	**15 32**		**16 14**		16 16		**17 14**	**17 32**
3	Angleur				12 23							14 23							16 23			
4	Chênée				12 25							14 25							16 25			
11	Trooz				12 30							14 30							16 30			
14	Fraipont				12 33							14 33							16 33			
15	Nessonvaux				12 36							14 36							16 36			
20	Pepinster				12 41	13 09			14 09			14 41	15 09			16 09			16 41	17 09		
24	**Verviers-Central**	○	**12 31**		12 45	13 13	**13 32**		14 13	**14 31**		14 45	15 13	**15 32**		16 13	**16 31**		16 45	17 13	**17 32**	
24	**Verviers-Central**		**12 32**	12 40	12 46		**13 34**			**14 32**	14 40	14 46		**15 34**		16 14	**16 32**	16 40	16 46		**17 34**	
25	Verviers-Palais				12 48							14 48				16 16			16 48			
32	Dolhain-Gileppe				12 53							14 53				16 21			16 53			
38	**Welkenraedt**	○		12 51	12 59		**13 46**				14 51	14 59		**15 46**		16 27		16 51	16 59		**17 46**	
	Welkenraedt																					
	Aachen-Hbf	○	**12 56**					**14 11**		**14 56**					**16 11**		**16 56**					**18 11**
	Düren	○	**13 18**							**15 18**							**17 18**					
	Köln-Hbf	○	**13 47**					**14 57**		**15 47**					**16 57**		**17 47**					**18 57**
38	**Welkenraedt**			12 53			**13 48**				14 53			**15 48**				16 53			**17 48**	
43	**Eupen**	○		13 00			**13 55**				15 00			**15 55**				17 00			**17 55**	

[1] Billet Thalys obligatoire.

[1] Thalys vervoerbewijs verplicht.

EUPEN

Vennbahn: toeristische spoorlijn van de Hoge Venen

B-Dagtrip 183

37

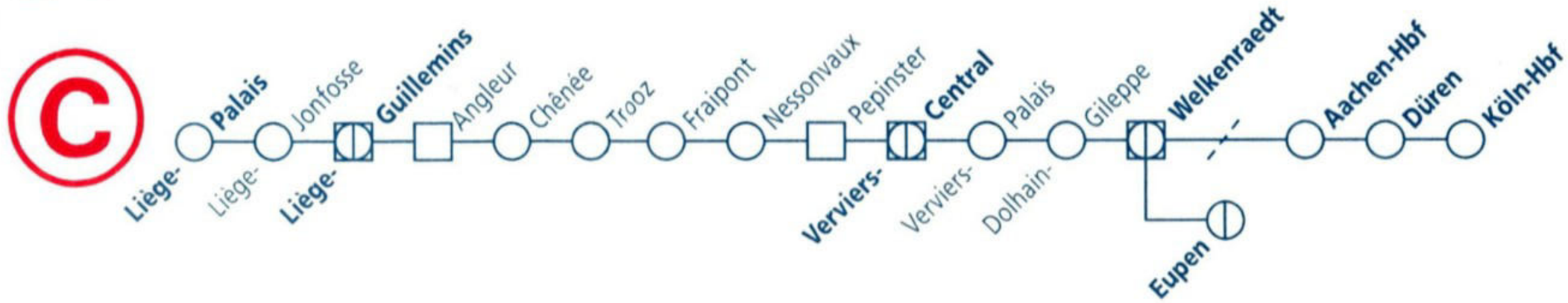

tab km			L 5467	IC A 431	L 5068	L 5268	L 5468	IC A 516	L 5069	9449 1	L 5469	IC A 517	L 5270	EN 225 2	L 5470	IC A 518	9457 1	T 6751 3 ☼	L 5471	IC A 519	L 5272	IC A 520
0	**Liège-Palais**					18 04							20 04								22 04	
2	Liège-Jonfosse					18 07							20 07								22 07	
3	**Liège-Guillemins**	○				18 10							20 10								22 10	
118	*Mons*			*16 08*		*16 08*		*17 08*				*18 08*	*18 08*			*19 08*				*20 08*	*20 08*	*21 08*
130	*Charleroi-Sud*			*16 42*		*16 42*		*17 42*				*18 42*	*18 42*			*19 42*				*20 42*	*20 42*	*21 42*
125	*Namur*			*17 18*		*17 18*		*18 18*				*19 18*	*19 18*			*20 18*				*21 18*	*21 18*	*22 18*
36	*Bruxelles-Brussel* *Midi/Zuid*			**16 52**		*16 52*		**17 52**		**18 25**		**18 52**	*18 52*	**19 10**		**19 52**	**20 25**	20 13		**20 52**	*20 52*	**21 52**
36	*Centr.*			**16 56**		*16 56*		**17 56**		*17 56*		**18 56**	*18 56*			**19 56**	*19 56*	20 17		**20 56**	*20 56*	**21 56**
36	*Nord/Noord*			**17 02**		*17 02*		**18 02**		*18 02*		**19 02**	*19 02*	**19 19**		**20 02**	*20 02*	20 21		**21 02**	*21 02*	**22 02**
36	*Leuven*			**17 29**		*17 29*		**18 29**		*18 29*		**19 29**	*19 29*	**19 46**		**20 29**	*20 29*	20 52		**21 29**	*21 29*	**22 29**
0	**Liège-Guillemins**			**18 14**		18 16		**19 14**		**19 32**		**20 14**	20 16	**20 32**		**21 14**	**21 32**	21 44		**22 14**	22 16	**23 14**
3	Angleur					18 23							20 22					21 49			22 23	
4	Chênée					18 25							20 24								22 25	
11	Trooz					18 30							20 29								22 30	
14	Fraipont					18 33							20 32								22 33	
15	Nessonvaux					18 36							20 35								22 36	
20	Pepinster		18 12			18 41	19 09				20 09		20 40		21 09			22 01	22 09		22 41	
24	**Verviers-Central**	○	18 16	**18 31**		18 45	19 13	**19 32**			20 13	**20 32**	20 44	**20 50**	21 13	**21 32**		22 05	22 13	**22 32**	22 45	**23 32**
24	**Verviers-Central**			**18 32**	18 40	18 46		**19 34**				**20 34**	20 45	**20 51**		**21 34**		22 07		**22 34**	22 46	**23 34**
25	Verviers-Palais					18 48							20 47								22 48	
32	Dolhain-Gileppe					18 53							20 52								22 53	
38	**Welkenraedt**	○			18 51	18 59		**19 46**				**20 46**	20 58			**21 46**		22 18		**22 46**	22 59	**23 46**
	Welkenraedt																					
	Aachen-Hbf	○		**18 56**						**20 11**				**21 18**			**22 11**					
	Düren	○		**19 18**										**21 50**								
	Köln-Hbf	○		**19 47**						**20 57**				**22 19**			**22 57**					
38	**Welkenraedt**				18 53				19 53			**20 48**				**21 48**		22 24				
43	**Eupen**	○			19 00				20 00			**20 55**				**21 55**		22 32				

Donau walzer

EUPEN

B-Excursion 183

Vennbahn, Chemin de Fer Touristique des Hautes Fagnes

tab km		IC A 521	INT 243 2 4	IC A 522				
0	**Liège-Palais**							
2	Liège-Jonfosse							
3	**Liège-Guillemins** ○							
118	*Mons*							
130	*Charleroi-Sud*		**23 28**					
125	*Namur*		**23 58**					
36	*Bruxelles-Midi/Zuid*	**22 52**		**23 52**				
36	*Bruxelles-Centr.*	**22 56**		**23 56**				
36	*Brussel-Nord/Noord*	**23 02**		**0 02**				
36	*Leuven*	**23 29**		**0 30**				
0	**Liège-Guillemins**	**0 19**	**0 53**	**1 23**				
3	Angleur	**0 24**		**1 28**				
4	Chênée							
11	Trooz							
14	Fraipont							
15	Nessonvaux							
20	Pepinster	**0 37**		**1 41**				
24	**Verviers-Central** ○	**0 41**	**1 11**	**1 45**				
24	**Verviers-Central**	**0 42**		**1 46**				
25	Verviers-Palais							
32	Dolhain-Gileppe							
38	**Welkenraedt** ○	**0 53**		**1 57**				
	Welkenraedt							
	Aachen-Hbf ○							
	Düren ○							
	Köln-Hbf ○							
38	**Welkenraedt**							
43	**Eupen** ○							

1 Billet Thalys obligatoire.
2 Pas de compartiment fourgon.
3 Origine Blankenberge 19 09.
4 Places assises uniquement en deuxième classe.

1 Thalys vervoerbewijs verplicht.
2 Zonder bagageruim.
3 Herkomst Blankenberge 19 09.
4 Zitplaatsen enkel in tweede klas.

Billet Week-end **Jusqu'à -60% pour une petite visite en train.**

37

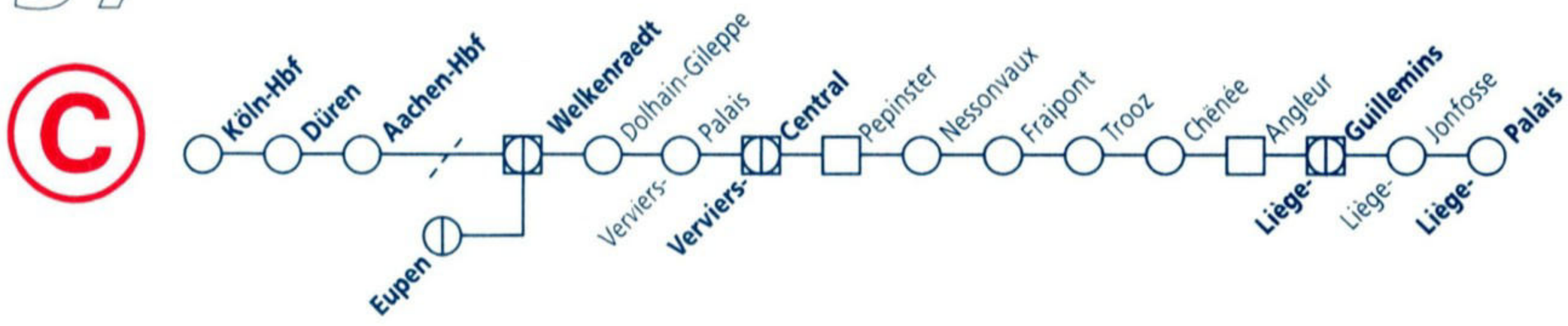

tab km			IC A 527	INT 242	L 5275	IC A 528	IC A 529	L 5477	T 6701	L 5277	IC A 530	9414	L 5478	ENV 224	L 5078	IC A 531	L 5479	9320	L 5279	IC A 532	L 5480	L 5080
				2 3					6 ☼			7		3				7				
0	**Eupen**						**6 05**		6 29		**7 05**				8 00					**9 05**		10 00
5	**Welkenraedt**	○					**6 12**		6 36		**7 12**				8 07					**9 12**		10 07
	Köln-Hbf											**6 30**		**6 15**				**8 02**				
	Düren													**6 45**								
	Aachen-Hbf											**7 14**		**7 26**				**8 49**				
	Welkenraedt	○																				
5	**Welkenraedt**		**3 47**		4 54	**5 07**	**6 14**	6 33	6 43	6 56	**7 14**				8 09	**8 14**			8 54	**9 14**		10 09
11	Dolhain-Gileppe				4 59			6 39		7 01									8 59			
18	Verviers-Palais				5 05			6 44		7 07									9 05			
19	**Verviers-Central**	○	**3 57**		5 07	**5 18**	**6 25**	6 46	6 53	7 09	**7 25**			**7 53**	8 20	**8 25**			9 07	**9 25**		10 20
19	**Verviers-Central**		**3 58**	**4 43**	5 08	**5 20**	**6 28**	6 47	6 55	7 10	**7 28**		7 47	**7 55**		**8 28**	8 47		9 14	**9 28**	9 47	
23	Pepinster		**4 03**		5 12			5 6 52	7 00	7 15			5 7 52				5 8 52		9 18		5 9 52	
28	Nessonvaux				5 17					7 20									9 22			
29	Fraipont				5 20					7 23									9 25			
32	Trooz				5 23					7 26									9 28			
39	Chênée				5 28					7 31									9 33			
40	Angleur		**4 15**		5 31				7 13	7 36									9 36			
43	**Liège-Guillemins**	○	1 **4 19**	4 **5 03**	5 35	1 **5 38**	1 **6 46**		1 7 17	7 39	1 **7 46**	8 **7 53**		1 **8 14**		1 **8 46**		8 **9 28**	9 41	1 **9 46**		
36	*Leuven*	○	**5 18**		*6 31*	**6 31**	**7 31**			8 09	*8 31*	**8 31**	*8 57*	**9 03**		**9 31**		*10 31*	*10 31*	**10 31**		
36	*Bruxelles-* *Nord/Noord*	○	**5 45**		*6 58*	**6 58**	**7 58**			8 37	*8 58*	**8 58**	*9 24*	**9 30**		**9 58**		*10 58*	*10 58*	**10 58**		
36	*Brussel* *Centr.*	○	**5 50**		*7 03*	**7 03**	**8 03**			8 43	*9 03*	**9 03**	*9 29*			**10 03**		*11 03*	*11 03*	**11 03**		
36	*Midi/Zuid*	○	**5 54**		*7 07*	**7 07**	**8 07**			8 47	*9 07*	**9 07**	**9 07**	**9 41**		**10 07**		**10 37**	*11 07*	**11 07**		
125	*Namur*	○		**6 01**			*7 42*				*8 42*	*8 42*	*8 42*			*9 42*			*10 42*	*10 42*		
130	*Charleroi-Sud*	○		**6 32**			*8 18*				*9 18*	*9 18*	*9 18*			*10 18*			*11 18*	*11 18*		
118	*Mons*	○					*8 52*				*9 52*	*9 52*	*9 52*			*10 52*			*11 52*	*11 52*		
0	**Liège-Guillemins**				5 45					7 41									9 45			
1	Liège-Jonfosse	○			5 48					7 44									9 48			
3	**Liège-Palais**	○			5 51					7 47									9 51			

Donauwalzer

tab km			IC A 416	L 5481	9328 7	L 5281	IC A 534	L 5482	L 5082	IC A 420	L 5483	9436 7	L 5283	IC A 536	L 5484	L 5084	IC A 537	IC A 424	L 5485	9344 7	L 5285	IC A 538
0	**Eupen**						**11 05**		12 00					**13 05**		14 00						**15 05**
5	**Welkenraedt**	○					**11 12**		12 07					**13 12**		14 07						**15 12**
	Köln-Hbf		**9 14**		**10 02**					**11 14**		**12 02**						**13 14**		**14 02**		
	Düren		**9 39**		|				**11 39**		|						**13 39**		|		
	Aachen-Hbf		**10 04**		**10 49**					**12 04**		**12 49**						**14 12**		**14 49**		
	Welkenraedt	○	|		|					|		|					|		|		
5	**Welkenraedt**					10 54	**11 14**		12 09		12 33		12 54	**13 14**		14 09	**14 14**				14 54	**15 14**
11	Dolhain-Gileppe					10 59	|		|		12 39		12 59	|		14 59					14 59	|
18	Verviers-Palais					11 05	|		|		12 44		13 05	|		|					15 05	|
19	**Verviers-Central**	○	**10 28**			11 07	**11 25**		12 20	**12 28**	12 46		13 07	**13 25**		14 20	**14 25**	**14 36**				15 07	**15 25**
19	**Verviers-Central**		**10 29**	10 47		11 14	**11 28**	11 47		**12 29**	12 47		13 14	**13 28**	13 47		**14 28**	**14 37**	14 47		15 14	**15 28**
23	Pepinster		|	5 10 52		11 18	|	5 11 52		|	5 12 52		13 18	|	5 13 52	|	|	5 14 52			15 18	|
28	Nessonvaux		|	|		11 22	|	|		|		13 22	|	|	|	|	|		15 22	|
29	Fraipont		|	|		11 25	|	|		|		13 25	|	|	|	|	|		15 25	|
32	Trooz		|	|		11 28	|	|		|		13 28	|	|	|	|	|		15 28	|
39	Chênée		|	|		11 33	|	|		|		13 33	|	|	|	|	|		15 33	|
40	Angleur		|	|		11 36	|	|		|		13 36	|	|	|	|	|		15 36	|
43	**Liège-Guillemins**	○	1 **10 46**		8 **11 28**	11 41	1 **11 46**			1 **12 46**		8 **13 28**	13 41	1 **13 46**			1 **14 46**	1 **14 54**		8 **15 28**	15 41	1 **15 46**
36	*Leuven*	○	**11 31**		*12 31*	*12 31*	**12 31**			**13 31**		*14 31*	*14 31*	**14 31**			**15 31**	**15 39**		*16 31*	*16 31*	**16 31**
36	*Bruxelles-Brussel* Nord/Noord	○	**11 58**		*12 58*	*12 58*	**12 58**			**13 58**		*14 58*	*14 58*	**14 58**			**15 58**	**16 08**		*16 58*	*16 58*	**16 58**
36	*Bruxelles-Brussel* Centr.	○	**12 03**		*13 03*	*13 03*	**13 03**			**14 03**		*15 03*	*15 03*	**15 03**			**16 03**	**16 13**		*17 03*	*17 03*	**17 03**
36	*Bruxelles-Brussel* Midi/Zuid	○	**12 07**		**12 37**	*13 07*	**13 07**			**14 07**		**14 37**	*15 07*	**15 07**			**16 07**	**16 17**		**16 37**	*17 07*	**17 07**
125	*Namur*	○	*11 42*			*12 42*	*12 42*			*13 42*			*14 42*	*14 42*			*15 42*	*15 42*			*16 42*	*16 42*
130	*Charleroi-Sud*	○	*12 18*			*13 18*	*13 18*			*14 18*			*15 18*	*15 18*			*16 18*	*16 18*			*17 18*	*17 18*
118	*Mons*	○	*12 52*			*13 52*	*13 52*			*14 52*			*15 52*	*15 52*			*16 52*	*16 52*			*17 52*	*17 52*
0	**Liège-Guillemins**					11 45							13 45								15 45	
1	Liège-Jonfosse	○				11 48							13 48								15 48	
3	**Liège-Palais**	○				11 51							13 51								15 51	

1 Voir tableaux 36, 50a.
2 Places assises uniquement en deuxième classe.
3 Pas de compartiment fourgon.
4 Voir tableaux 125, 130, 130a.
5 Voir tableau 44.
6 Destination Blankenberge 9 53.
7 Billet Thalys obligatoire.
8 Voir tableaux 36, 96.

1 Zie verder tabellen 36, 50a.
2 Zitplaatsen enkel in tweede klas.
3 Zonder bagageruim.
4 Zie verder tabellen 125, 130, 130a.
5 Zie verder tabel 44.
6 Bestemming Blankenberge 9 53.
7 Thalys vervoerbewijs verplicht.
8 Zie verder tabellen 36, 96.

B-Excursions plus de 100 attractions - train compris

37

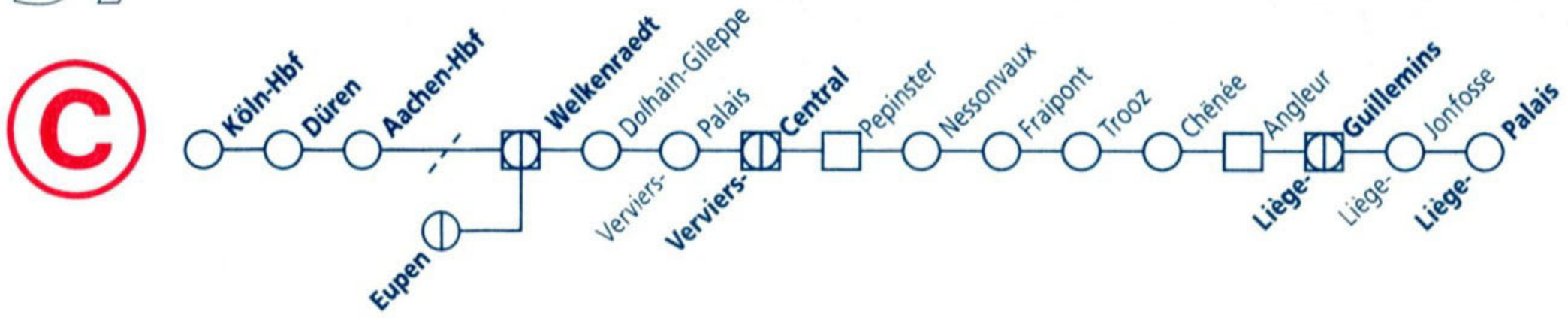

tab km			L 5486	L 5086	IC A 428	L 5487	9352	L 5287	IC A 540	L 5488	L 5088	IC A 432	L 5489	9360	L 5289	IC A 542	L 5490	L 5090	IC A 543	L 5491	L 5291	L 5091
							3							3								
0	**Eupen**	○		16 00					**17 05**		18 00					**19 05**		20 01				21 00
5	**Welkenraedt**	○		16 07					**17 12**		18 07					**19 12**		20 08				21 07
	Köln-Hbf				**15 14**		**16 02**					**17 14**		**18 02**								
	Düren				**15 39**							**17 39**										
	Aachen-Hbf				**16 04**		**16 49**					**18 04**		**18 49**								
	Welkenraedt	○																				
5	**Welkenraedt**			16 09		16 33		16 54	**17 14**		18 09				18 54	**19 14**			**20 14**		20 58	21 09
11	Dolhain-Gileppe					16 39		16 59							18 59						21 03	
18	Verviers-Palais					16 44		17 05							19 05						21 09	
19	**Verviers-Central**	○		16 20	**16 28**	16 46		17 07	**17 25**		18 20	**18 28**			19 07	**19 25**			**20 25**		21 11	21 20
19	**Verviers-Central**		15 47		**16 29**	16 47		17 14	**17 28**	17 47		**18 29**	18 47		19 14	**19 28**	19 47		**20 28**	20 47	21 12	
23	Pepinster		1 15 52			1 16 52		17 18		1 17 52			1 18 58		19 18		1 19 52			1 20 52	21 16	
28	Nessonvaux							17 22							19 22						21 21	
29	Fraipont							17 25							19 25						21 24	
32	Trooz							17 28							19 28						21 27	
39	Chênée							17 33							19 33						21 32	
40	Angleur							17 36							19 36						21 36	
43	**Liège-Guillemins**	○			2 **16 46**		4 **17 28**	17 41	2 **17 46**			2 **18 46**		4 **19 28**	19 41	2 **19 46**			2 **20 46**		21 41	
36	*Leuven*	○			**17 31**		*18 31*	*18 31*	**18 31**			**19 31**		*20 31*	*20 31*	**20 31**			**21 31**		*22 31*	
36	*Bruxelles-* *Nord/Noord*	○			**17 58**		*18 58*	*18 58*	**18 58**			**19 58**		*20 58*	*20 58*	**20 58**			**21 58**		*22 58*	
36	*Brussel* *Centr.*	○			**18 03**		*19 03*	*19 03*	**19 03**			**20 03**		*21 03*	*21 03*	**21 03**			**22 03**		*23 03*	
36	*Midi/Zuid*	○			**18 07**		**18 37**	*19 07*	**19 07**			**20 07**		**20 37**	*21 07*	**21 07**			**22 07**		*23 07*	
125	*Namur*	○			*17 42*			*18 42*	*18 42*			*19 42*			*20 42*	*20 42*			*21 42*		*22 42*	
130	*Charleroi-Sud*	○			*18 18*			*19 18*	*19 18*			*20 18*			*21 18*	*21 18*			*22 18*		*23 18*	
118	*Mons*	○			*18 52*			*19 52*	*19 52*			*20 52*			*21 52*	*21 52*			*22 52*			
0	**Liège-Guillemins**							17 45							19 45						21 45	
1	Liège-Jonfosse	○						17 48							19 48						21 48	
3	**Liège-Palais**	○						17 51							19 51						21 51	

tab km			IC A 438	L 5492	L 5092	IC A 545			
0	**Eupen**				22 00				
5	**Welkenraedt**	○			22 07				
	Köln-Hbf		**20 14**						
	Düren		**20 39**						
	Aachen-Hbf		**21 04**						
	Welkenraedt	○	|						
5	**Welkenraedt**		|			**22 14**			
11	Dolhain-Gileppe		|			|			
18	Verviers-Palais		|			|			
19	**Verviers-Central**	○	**21 28**			**22 25**			
19	**Verviers-Central**		**21 29**	21 47		**22 28**			
23	Pepinster		|	[1] 21 52		**22 32**			
28	Nessonvaux		|			|			
29	Fraipont		|			|			
32	Trooz		|			|			
39	Chênée		|			|			
40	Angleur		|			**22 43**			
43	**Liège-Guillemins**	○	[2] **21 46**			**22 47**			
36	*Leuven*	○	**22 31**			*23 56*			
36	*Bruxelles-Brussel* Nord/Noord	○	**22 58**			*0 23*			
36	*Bruxelles-Brussel* Centr.	○	**23 03**			*0 28*			
36	*Bruxelles-Brussel* Midi/Zuid	○	**23 07**			*0 32*			
125	*Namur*	○	*22 42*			*23 42*			
130	*Charleroi-Sud*	○	*23 18*						
118	*Mons*	○							
0	**Liège-Guillemins**								
1	Liège-Jonfosse	○							
3	**Liège-Palais**	○							

[1] Voir tableau 44.
[2] Voir tableaux 36, 50a.
[3] Billet Thalys obligatoire.
[4] Voir tableaux 36, 96.

[1] Zie verder tabel 44.
[2] Zie verder tabellen 36, 50a.
[3] Thalys vervoerbewijs verplicht.
[4] Zie verder tabellen 36, 96.

EUPEN

Vennbahn, Chemin de Fer Touristique des Hautes Fagnes

B-Excursion 183

VENNBAHN V.o.E. - Bahnhofstraße 70 - B-4730 Raeren - TEL.: 087/85 82 85

VERKEHRSTAGE 1999 - DATES DE CIRCULATION 1999

INFORMATION + RESERVIERUNG:

VENNBAHN V.o.E.,
Bahnhofstraße 70,
B-4730 RAEREN

Tel. : 087/85 82 85
Fax. : 087/85 82 89

Öffnungszeiten:

mo - fr :	09.00 - 12.00
samedi :	10.00 - 12.00
Betriebstage :	09.30 - 11.30

Dampfbetrieb
Vapeur
Dieselbetrieb
Diesel

FAHRPLAN 1999 / HORAIRES 1999

					Bahnhof Gare					
1 2	2	4	5	5		5	5	4	3	1 2
9 45	9 45	9 45	9 45	13 25	Eupen	13 10	19 15	19 15	19 15	19 15
10 20	10 20	10 20	10 20	14 00	Raeren	12 55	19 00	19 00	19 00	19 00
10 37	10 37	10 37	10 37	14 17	Roetgen	12 17	18 25	18 25	18 25	18 25
11 00	11 00	11 00	11 00	14 40	Lammersdorf	11 57	18 05	18 05	18 05	18 05
11 18	11 18	11 18	11 15	14 55	Monschau	11 40	17 48	17 48	17 48	17 48
11 33	11 33	11 33			Kalterherberg			17 32	17 32	17 32
11 51	11 51	11 51			Sourbrodt			17 17	17 17	17 17
12 02	12 02	12 02			Robertville			17 05	17 05	17 05
12 25	|	|			Weywertz			|	|	16 55
12 33					Bütgenbach					16 30
	12 33	12 30			Malmedy			16 30	16 30	
	12 50				Stavelot				16 12	
	13 00				Trois-Ponts				16 00	

1 Dampf - Fährt am 2.05, 6.06, 4.07, 1.08, 5.09, 3.10 und 31.10.
2 Diesel - Fährt am 13.05, 20.06, 18.07, 8.08, 22.08, 19.09 und 17.10.
3 Dampf - Fährt am 1.05, 5.06, 3.07, 31.07, 4.09, 2.10 und 30.10.
4 Diesel - Fährt am 16.05, 13.06, 11.07, 15.08, 12.09 und 10.10.
5 Diesel - Fährt am 27.06, 25.07, 29.08, 26.09 und 24.10.

1 Vapeur - Circule le 2.05, 6.06, 4.07, 1.08, 5.09, 3.10 et 31.10.
2 Diesel - Circule le 13.05, 20.06, 18.07, 8.08, 22.08, 19.09 et 17.10.
3 Vapeur - Circule le 1.05, 5.06, 3.07, 31.07, 4.09, 2.10 et 30.10.
4 Diesel - Circule le 16.05, 13.06, 11.07, 15.08, 12.09 et 10.10.
5 Diesel - Circule le 27.06, 25.07, 29.08, 26.09 et 24.10.

Pfingsten, 23.05.1999
10-jähriges Jubiläum Vereinsgründung
BAHNHOFSFEST IN RAEREN

Pentecôte 23.05.1999
10e anniversaire de notre association
FÊTE À LA GARE DE RAEREN

Un jour d'entrain en train.

35 gares de location.

Location sur place:

- vélo de tourisme: 365 BEF (9,05 €)
- V.T.T. : 680 BEF (16,86 €)

Voir renseignements généraux.



Dagje uit, laat je rijden.

35 verhuurstations.

Verhuur ter plaatse:

- toerfiets : 365 BEF (9,05 €)
- terreinfiets: 680 BEF (16,86 €)

Zie algemene inlichtingen.

B

40

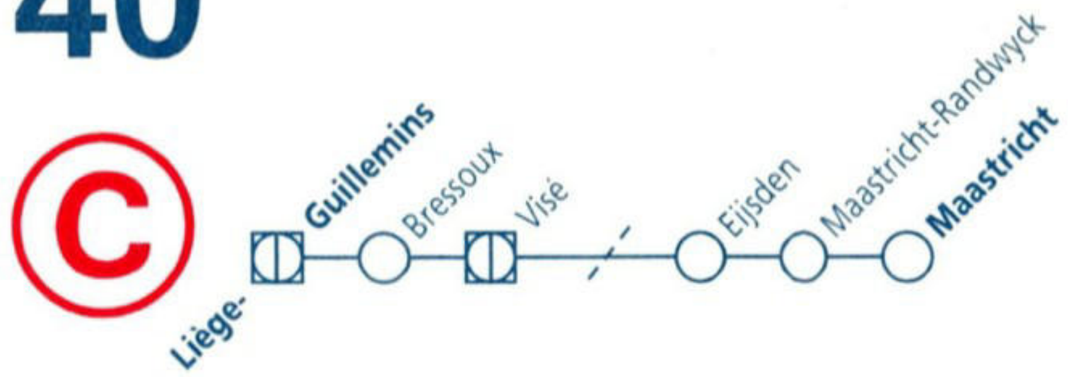

tab km			L 5355	L 5356	L 5357	L 5358	L 5359	IR C 4609	L 5360	L 5361	IR C 4611	L 5362	L 5363	IR C 4613	L 5364	L 5365	IR C 4615	L 5366	L 5367	IR C 4617	L 5368	L 5369
50a	*Oostende*					*5 43*	*6 44*		*7 44*	*8 44*		*9 44*	*10 44*		*11 44*	*12 44*		*13 44*	*14 44*		*15 44*	*16 44*
50a	*Brugge*					*5 58*	*6 59*		*7 59*	*8 59*		*9 59*	*10 59*		*11 59*	*12 59*		*13 59*	*14 59*		*15 59*	*16 59*
50a	*Gent-Sint-Pieters*					*6 24*	*7 22*		*8 22*	*9 22*		*10 22*	*11 22*		*12 22*	*13 22*		*14 22*	*15 22*		*16 22*	*17 22*
36	*Bruxelles-* { *Midi/Zuid*				*5 52*	*6 52*	*7 52*	*8 25*	*8 52*	*9 52*	*10 25*	*10 52*	*11 52*	*12 25*	*12 52*	*13 52*	*14 25*	*14 52*	*15 52*	*16 25*	*16 52*	*17 52*
36	*Brussel* { *Centr.*				*5 56*	*6 56*	*7 56*		*8 56*	*9 56*		*10 56*	*11 56*		*12 56*	*13 56*		*14 56*	*15 56*		*16 56*	*17 56*
36	*Nord/Noord*				*6 02*	*7 02*	*8 02*		*9 02*	*10 02*		*11 02*	*12 02*		*13 02*	*14 02*		*15 02*	*16 02*		*17 02*	*18 02*
36	*Leuven*				*6 29*	*7 29*	*8 29*		*9 29*	*10 29*		*11 29*	*12 29*		*13 29*	*14 29*		*15 29*	*16 29*		*17 29*	*18 29*
130	*Charleroi-Sud*					*6 42*	*7 42*		*8 42*	*9 42*		*10 42*	*11 42*		*12 42*	*13 42*		*14 42*	*15 42*		*16 42*	*17 42*
125	*Namur*				*6 18*	*7 18*	*8 18*	*8 40*	*9 18*	*10 18*	*10 40*	*11 18*	*12 18*	*12 40*	*13 18*	*14 18*	*14 40*	*15 18*	*16 18*	*16 40*	*17 18*	*18 18*
125	*Huy*				*6 41*	*7 41*	*8 41*	*9 11*	*9 41*	*10 41*	*11 11*	*11 41*	*12 41*	*13 11*	*13 41*	*14 41*	*15 11*	*15 41*	*16 41*	*17 11*	*17 41*	*18 41*
34	*Liège-Palais*			*6 04*	*6 50*	*8 04*	*8 50*	*9 39*	*10 04*	*10 50*	*11 39*	*12 04*	*12 50*	*13 39*	*14 04*	*14 50*	*15 39*	*16 04*	*16 50*	*17 39*	*18 04*	*18 50*
0	**Liège-Guillemins**		5 19	6 19	7 19	8 19	9 19	**9 50**	10 19	11 19	**11 50**	12 19	13 19	**13 50**	14 19	15 19	**15 50**	16 19	17 19	**17 50**	18 19	19 19
5	Bressoux		5 27	6 27	7 27	8 27	9 27	|	10 27	11 27	|	12 27	13 27	|	14 27	15 27	|	16 27	17 27	|	18 27	19 27
19	Visé	○	5 36	6 36	7 36	8 36	9 36	|	10 36	11 36	|	12 36	13 36	|	14 36	15 36	|	16 36	17 36	|	18 36	19 36
	Eijsden	○	5 40	6 40	7 40	8 40	9 40	|	10 40	11 40	|	12 40	13 40	|	14 40	15 40	|	16 40	17 40	|	18 40	19 40
	Maastricht-Randwyck	○	5 45	6 45	7 45	8 45	9 45	|	10 45	11 45	|	12 45	13 45	|	14 45	15 45	|	16 45	17 45	|	18 45	19 45
	Maastricht	○	5 49	6 49	7 49	8 49	9 49	**10 14**	10 49	11 49	**12 14**	12 49	13 49	**14 14**	14 49	15 49	**16 14**	16 49	17 49	**18 14**	18 49	19 49

BOKRIJK

Openluchtmuseum

B-Dagtrip 108

tab km		IR c 4619	L 5370	L 5371	IR c 4621	L 5372	L 5373
50a	*Oostende*		*17 44*	*18 44*		*19 44*	*20 44*
50a	*Brugge*		*17 59*	*18 59*		*19 59*	*20 59*
50a	*Gent-Sint-Pieters*		*18 22*	*19 22*		*20 22*	*21 22*
36	*Bruxelles-Brussel Midi/Zuid*	*18 25*	*18 52*	*19 52*	*20 25*	*20 52*	*21 52*
36	*Bruxelles-Brussel Centr.*		*18 56*	*19 56*		*20 56*	*21 56*
36	*Bruxelles-Brussel Nord/Noord*		*19 02*	*20 02*		*21 02*	*22 02*
36	*Leuven*		*19 29*	*20 29*		*21 29*	*22 29*
130	*Charleroi-Sud*		*18 42*	*19 42*		*20 42*	*21 42*
125	*Namur*	*18 40*	*19 18*	*20 18*	*20 40*	*21 18*	*22 18*
125	*Huy*	*19 11*	*19 41*	*20 41*	*21 11*	*21 41*	*22 41*
34	*Liège-Palais*	*19 39*	*20 04*	*20 50*	*21 39*	*22 04*	*22 50*
0	**Liège-Guillemins**	**19 50**	20 19	21 19	**21 50**	22 19	23 19
5	Bressoux		20 27	21 27		22 27	23 27
19	Visé ○		20 36	21 36		22 36	23 36
	Eijsden ○		20 40	21 40		22 40	23 40
	Maastricht-Randwyck ○		20 45	21 45		22 45	23 45
	Maastricht ○	**20 14**	20 49	21 49	**22 14**	22 49	23 49

Le choix malin.
De juist keuze.

LA CARTE TRAIN
DE TREINKAART

40

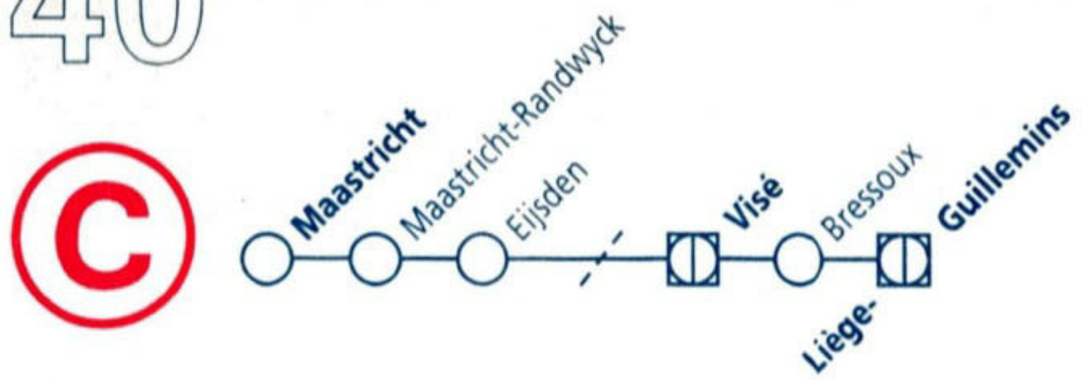

40

tab km			L 5376	L 5377	L 5378	IR C 4629	L 5379	L 5380	IR C 4631	L 5381	L 5382	IR C 4633	L 5383	L 5384	IR C 4635	L 5385	L 5386	IR C 4637	L 5387	L 5388	IR C 4639	L 5389
	Maastricht		6 10	7 10	8 10	**8 44**	9 10	10 10	**10 44**	11 10	12 10	**12 44**	13 10	14 10	**14 44**	15 10	16 10	**16 44**	17 10	18 10	**18 44**	19 10
	Maastricht-Randwyck		6 13	7 13	8 13	|	9 13	10 13	|	11 13	12 13	|	13 13	14 13	|	15 13	16 13	|	17 13	18 13	|	19 13
	Eijsden		6 19	7 19	8 19	|	9 19	10 19	|	11 19	12 19	|	13 19	14 19	|	15 19	16 19	|	17 19	18 19	|	19 19
0	Visé		6 24	7 24	8 24	|	9 24	10 24	|	11 24	12 24	|	13 24	14 24	|	15 24	16 24	|	17 24	18 24	|	19 24
14	Bressoux		6 33	7 33	8 33	|	9 33	10 33	|	11 33	12 33	|	13 33	14 33	|	15 33	16 33	|	17 33	18 33	|	19 33
19	**Liège-Guillemins**	○	6 40	7 40	8 40	**9 10**	9 40	10 40	**11 10**	11 40	12 40	**13 10**	13 40	14 40	**15 10**	15 40	16 40	**17 10**	17 40	18 40	**19 10**	19 40
34	*Liège-Palais*	○	*7 10*	*8 10*	*9 10*	*9 21*	*9 51*	*11 10*	*11 21*	*11 51*	*13 10*	*13 21*	*13 51*	*15 10*	*15 21*	*15 51*	*17 10*	*17 21*	*17 51*	*19 10*	*19 21*	*19 51*
125	*Huy*	○	*7 19*	*8 19*	*9 19*		*10 19*	*11 19*		*12 19*	*13 19*		*14 19*	*15 19*		*16 19*	*17 19*		*18 19*	*19 19*		*20 19*
125	*Namur*	○	*7 42*	*8 42*	*9 42*		*10 42*	*11 42*		*12 42*	*13 42*		*14 42*	*15 42*		*16 42*	*17 42*		*18 42*	*19 42*		*20 42*
130	*Charleroi-Sud*	○	*8 18*	*9 18*	*10 18*		*11 18*	*12 18*		*13 18*	*14 18*		*15 18*	*16 18*		*17 18*	*18 18*		*19 18*	*20 18*		*21 18*
36	*Leuven*	○	*7 31*	*8 31*	*9 31*		*10 31*	*11 31*		*12 31*	*13 31*		*14 31*	*15 31*		*16 31*	*17 31*		*18 31*	*19 31*		*20 31*
36	*Bruxelles-Brussel* Nord/Noord	○	*7 58*	*8 58*	*9 58*		*10 58*	*11 58*		*12 58*	*13 58*		*14 58*	*15 58*		*16 58*	*17 58*		*18 58*	*19 58*		*20 58*
36	*Bruxelles-Brussel* Centr.	○	*8 03*	*9 03*	*10 03*		*11 03*	*12 03*		*13 03*	*14 03*		*15 03*	*16 03*		*17 03*	*18 03*		*19 03*	*20 03*		*21 03*
36	*Bruxelles-Brussel* Midi/Zuid	○	*8 07*	*9 07*	*10 07*		*11 07*	*12 07*	*12 37*	*13 07*	*14 07*	*14 37*	*15 07*	*16 07*	*16 37*	*17 07*	*18 07*	*18 37*	*19 07*	*20 07*	*20 37*	*21 07*
50a	*Gent-Sint-Pieters*	○	*8 38*	*9 38*	*10 38*		*11 38*	*12 38*		*13 38*	*14 38*		*15 38*	*16 38*		*17 38*	*18 38*		*19 38*	*20 38*		*21 38*
50a	*Brugge*	○	*9 01*	*10 01*	*11 01*		*12 01*	*13 01*		*14 01*	*15 01*		*16 01*	*17 01*		*18 01*	*19 01*		*20 01*	*21 01*		*22 01*
50a	*Oostende*	○	*9 16*	*10 16*	*11 16*		*12 16*	*13 16*		*14 16*	*15 16*		*16 16*	*17 16*		*18 16*	*19 16*		*20 16*	*21 16*		*22 16*

RAILFLEX... **Le train à temps partiel**

tab km			L 5390	IR c 4641	L 5391	L 5392	L 5393	L 5394	
	Maastricht		20 10	**20 44**	21 10	22 10	23 10	0 10	
	Maastricht-Randwyck		20 13	|	21 13	22 13	23 13	0 13	
	Eijsden		20 19	|	21 19	22 19	23 19	0 19	
0	Visé		20 24	|	21 24	22 24	23 24	0 24	
14	Bressoux		20 33	|	21 33	22 33	23 33	0 33	
19	**Liège-Guillemins**	○	20 40	**21 10**	21 40	22 40	23 40	0 40	
34	*Liège-Palais*	○	*21 10*	*21 21*	*21 51*	*23 10*			
125	*Huy*	○	*21 19*		*22 19*	*23 19*			
125	*Namur*	○	*21 42*		*22 42*	*23 42*			
130	*Charleroi-Sud*	○	*22 18*		*23 18*				
36	*Leuven*	○	*21 31*		*22 31*	*23 56*			
36	*Bruxelles-Brussel* Nord/Noord	○	*21 58*		*22 58*	*0 23*			
36	*Bruxelles-Brussel* Centr.	○	*22 03*		*23 03*	*0 28*			
36	*Bruxelles-Brussel* Midi/Zuid	○	*22 07*		*23 07*	*0 32*			
50a	*Gent-Sint-Pieters*	○	*22 38*		*23 38*				
50a	*Brugge*	○	*23 01*		*0 01*				
50a	*Oostende*	○	*23 16*		*0 16*				

LIEGE

Aquarium ULG + Sciences et Traditions

B-Excursion 136*

43

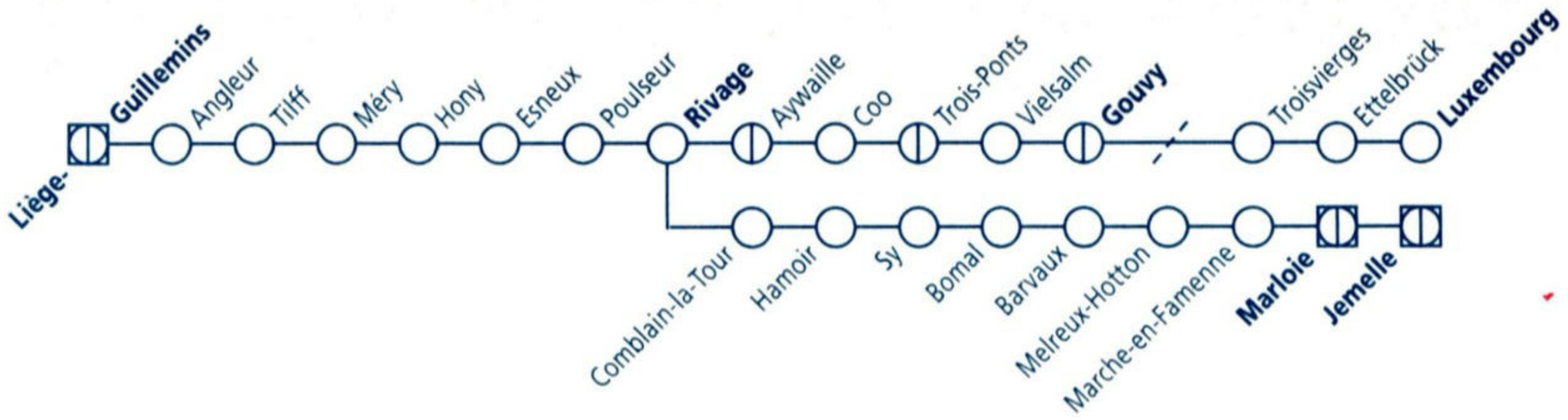

tab km			L 6306	L 6308	L 5556	IR m 4007	IR m 111	L 5558	IR m 4009	IR m 113	L 5560	IR m 4011	IR m 115	L 5562	IR m 4013	IR m 117	L 5564	IR m 4015	IR m 119	IR m 4016	L 5566	IR m 4017
			1	1																		
36	*Bruxelles-Brussel*	*Midi/Zuid*						*6 52*	*7 27*		*8 52*	*9 27*		*10 52*	*11 27*		*12 52*	*13 27*		*14 27*	*14 52*	*15 27*
36		*Centr.*						*6 56*	*7 31*		*8 56*	*9 31*		*10 56*	*11 31*		*12 56*	*13 31*		*14 31*	*14 56*	*15 31*
36		*Nord/Noord*						*7 02*	*7 36*		*9 02*	*9 36*		*11 02*	*11 36*		*13 02*	*13 36*		*14 36*	*15 02*	*15 36*
125	*Namur*					*6 18*			*8 18*			*10 18*			*12 18*			*14 18*		*15 18*		*16 18*
34	*Liège-Palais*				6 26	*6 50*		8 26	*8 50*		10 26	*10 50*		12 26	*12 50*		14 26	*14 50*		*16 04*	16 26	*16 50*
0	**Liège-Guillemins**				6 34	**7 15**		8 34	**9 15**		10 34	**11 15**		12 34	**13 15**		14 34	**15 15**		**16 15**	16 34	**17 15**
3	Angleur				6 39	**7 20**		8 39	**9 20**		10 39	**11 20**		12 39	**13 20**		14 39	**15 20**		**16 20**	16 39	**17 20**
9	Tilff				6 45	|		8 45	|		10 45	|		12 45	|		14 45	|		|	16 45	|
13	Méry				|	|		|	|		|	|		|	|		|	|		|	|
14	Hony				6 50	|		8 50	|		10 50	|		12 50	|		14 50	|		|	16 50	|
15	Esneux				6 53	|		8 53	|		10 53	|		12 53	|		14 53	|		|	16 53	|
19	Poulseur				6 57	**7 34**		8 57	**9 34**		10 57	**11 34**		12 57	**13 34**		14 57	**15 34**		**16 34**	16 57	**17 34**
23	**Rivage**	○			7 00	**7 37**		9 00	**9 37**		11 00	**11 37**		13 00	**13 37**		15 00	**15 37**		**16 37**	17 00	**17 37**
23	**Rivage**				7 02			9 02			11 02			13 02			15 02				17 02	
27	Comblain-la-Tour				7 06			9 06			11 06			13 06			15 06				17 06	
32	Hamoir				7 11			9 11			11 11			13 11			15 11				17 11	
36	Sy				7 15			9 15			11 15			13 15			15 15				17 15	
40	Bomal	○			7 19			9 19			11 19			13 19			15 19				17 19	
40	Bomal				7 20			9 20			11 20			13 20			15 20				17 20	
43	Barvaux				7 23			9 23			11 23			13 23			15 23				17 23	
51	Melreux-Hotton				7 31			9 31			11 31			13 31			15 31				17 31	
61	Marche-en-Famenne				7 38			9 38			11 38			13 38			15 38				17 38	
65	**Marloie**	○			7 41			9 41			11 41			13 41			15 41				17 41	
162	*Namur*	○			*8 20*			*10 20*			*12 20*			*14 20*			*16 20*				*18 20*	
65	**Marloie**				7 42			9 42			11 42			13 43			15 42				17 42	
71	**Jemelle**	○			7 47			9 47			11 47			13 48			15 47				17 47	
23	**Rivage**					**7 38**			**9 38**			**11 38**			**13 38**				**15 38**		**16 38**		**17 38**
31	Aywaille					**7 47**			**9 47**			**11 47**			**13 47**				**15 47**		**16 47**		**17 47**
55	Coo					**8 09**			**10 09**			**12 09**			**14 09**				**16 09**		**17 13**		**18 09**
57	Trois-Ponts					**8 12**	**8 17**		**10 12**	**10 17**		**12 12**	**12 17**		**14 12**	**14 17**			**16 12**	**16 17**	**17 17**		**18 12**
69	Vielsalm						**8 29**			**10 29**			**12 29**			**14 29**				**16 29**	**17 29**		
81	**Gouvy**	○	5 40	6 37			**8 38**			**10 38**			**12 38**			**14 38**				**16 38**	**17 39**		
	Troisvierges	○	5 49	6 46			**8 47**			**10 47**			**12 47**			**14 47**				**16 47**			
	Ettelbruck	○	6 24	7 26			**9 21**			**11 21**			**13 21**			**15 21**				**17 21**			
	Luxembourg	○	6 57	7 57			**9 47**			**11 47**			**13 47**			**15 47**				**17 47**			

tab km			IR m 121	L 5568	IR m 4019	IR m 123	L 5570	IR m 4021	IR m 125	L 5572	IR m 4023
36	*Bruxelles- Midi/Zuid*			*16 52*	*17 27*		*18 52*	*19 27*		*20 52*	*21 27*
36	*Bruxelles- Centr.*			*16 56*	*17 31*		*18 56*	*19 31*		*20 56*	*21 31*
36	*Brussel Nord/Noord*			*17 02*	*17 36*		*19 02*	*19 36*		*21 02*	*21 36*
125	*Namur*				*18 18*			*20 18*			*22 18*
34	*Liège-Palais*			18 26	*18 50*		20 26	*20 50*		22 26	*22 50*
0	**Liège-Guillemins**			18 34	**19 15**		20 34	**21 15**		22 34	**23 06**
3	Angleur			18 39	**19 20**		20 39	**21 20**		22 39	**23 10**
9	Tilff			18 45	|		20 45	|		22 45	|
13	Méry			|	|		|	|		|	|
14	Hony			18 50	|		20 50	|		22 50	|
15	Esneux			18 53	|		20 53	|		22 53	|
19	Poulseur			18 57	**19 34**		20 57	**21 34**		22 57	**23 23**
23	**Rivage**	○		19 00	**19 37**		21 00	**21 37**		23 00	**23 27**
23	**Rivage**			19 02			21 02			23 02	
27	Comblain-la-Tour			19 06			21 06			23 06	
32	Hamoir			19 11			21 11			23 11	
36	Sy			19 15			21 15			23 15	
40	Bomal	○		19 19			21 19			23 19	
40	Bomal			19 20			21 20			23 20	
43	Barvaux			19 23			21 23			23 23	
51	Melreux-Hotton			19 31			21 31			23 31	
61	Marche-en-Famenne			19 38			21 38			23 38	
65	**Marloie**	○		19 41			21 41			23 41	
162	*Namur*	○		*20 20*			*22 20*				
65	**Marloie**			19 43			21 42			23 42	
71	**Jemelle**	○		19 48			21 47			23 47	
23	**Rivage**				**19 38**			**21 38**			**23 27**
31	Aywaille				**19 47**			**21 47**			**23 36**
55	Coo				**20 09**			**22 09**			**23 55**
57	Trois-Ponts		**18 17**		**20 12**	**20 17**		**22 12**	**22 17**		**23 59**
69	Vielsalm		**18 29**			**20 29**			**22 29**		**0 10**
81	**Gouvy**	○	**18 38**			**20 38**			**22 38**		**0 20**
	Troisvierges	○	**18 47**			**20 47**			**22 47**		
	Ettelbruck	○	**19 21**			**21 21**			**23 21**		
	Luxembourg	○	**19 47**			**21 47**			**23 47**		

[1] Circule uniquement le 11 nov 1999.

[1] Rijdt enkel op 11 nov 1999.

AYWAILLE

B-Excursion 103*

Visite du Monde Sauvage et des Grottes de Remouchamps

43

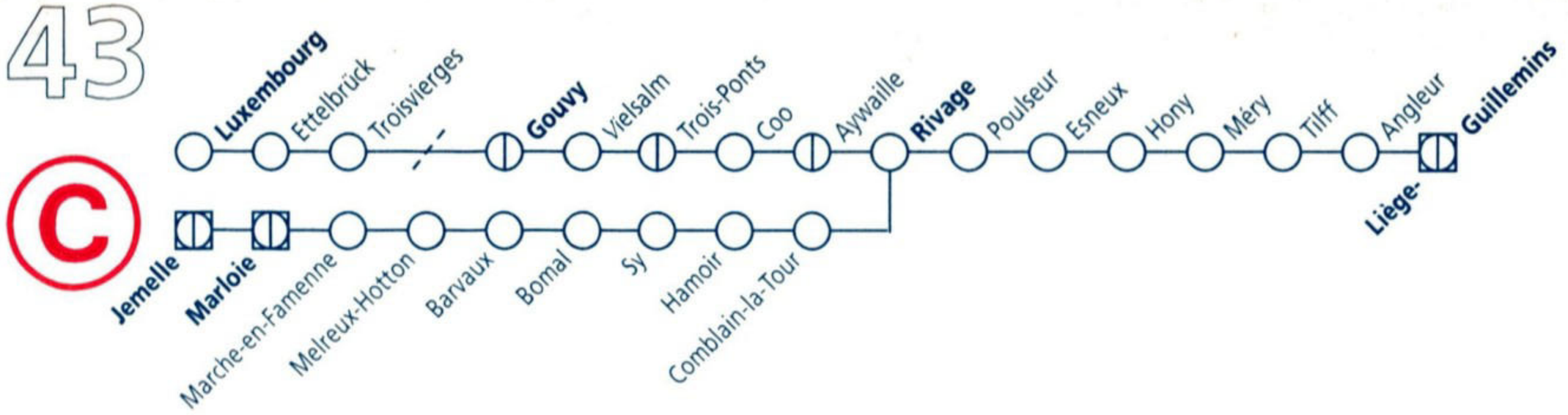

43

tab km			L 5577	IR m 4028	L 5579	IR m 108	IR m 4029	L 5581	IR m 110	IR m 4031	L 5583	IR m 112	IR m 4033	L 5585	IR m 114	IR m 4035	L 5587	IR m 116	IR m 4037	L 5589	IR m 118	IR m 4039
	Luxembourg					**7 13**			**9 13**			**11 13**			**13 13**			**15 13**			**17 13**	
	Ettelbruck					**7 39**			**9 39**			**11 39**			**13 39**			**15 39**			**17 39**	
	Troisvierges					**8 13**			**10 13**			**12 13**			**14 13**			**16 13**			**18 13**	
0	**Gouvy**			**6 22**		**8 22**			**10 22**			**12 22**			**14 22**			**16 22**			**18 22**	
12	Vielsalm			**6 33**		**8 33**			**10 33**			**12 33**			**14 33**			**16 33**			**18 33**	
24	Trois-Ponts			**6 45**		**8 43**	**8 47**		**10 43**	**10 47**		**12 43**	**12 47**		**14 43**	**14 47**		**16 43**	**16 47**		**18 43**	**18 47**
26	Coo			**6 48**			**8 51**			**10 51**			**12 51**			**14 51**			**16 51**			**18 51**
50	Aywaille			**7 07**			**9 12**			**11 12**			**13 12**			**15 12**			**17 12**			**19 12**
58	**Rivage**	○		**7 15**			**9 19**			**11 19**			**13 19**			**15 19**			**17 19**			**19 19**
0	**Jemelle**		6 13		8 13			10 13			12 13			14 13			16 13			18 10		
6	**Marloie**	○	6 18		8 18			10 18			12 18			14 18			16 18			18 15		
162	*Namur*				*7 40*			*9 40*			*11 40*			*13 40*			*15 40*			*17 40*		
6	**Marloie**		6 19		8 19			10 19			12 19			14 19			16 19			18 19		
10	Marche-en-Famenne		6 22		8 22			10 22			12 22			14 22			16 22			18 22		
20	Melreux-Hotton		6 30		8 30			10 30			12 30			14 30			16 30			18 30		
28	Barvaux		6 37		8 37			10 37			12 37			14 37			16 37			18 37		
31	Bomal	○	6 40		8 40			10 40			12 40			14 40			16 40			18 40		
31	Bomal		6 41		8 41			10 41			12 41			14 41			16 41			18 41		
35	Sy		6 45		8 45			10 45			12 45			14 45			16 45			18 45		
39	Hamoir		6 49		8 49			10 49			12 49			14 49			16 49			18 49		
44	Comblain-la-Tour		6 54		8 54			10 54			12 54			14 54			16 54			18 54		
48	**Rivage**	○	6 58		8 58			10 58			12 58			14 58			16 58			18 58		
48	**Rivage**		7 00	**7 15**	9 00	**9 21**		11 00	**11 21**		13 00	**13 21**		15 00	**15 21**		17 00	**17 21**		19 00		**19 21**
52	Poulseur		7 03	**7 19**	9 03	**9 26**		11 03	**11 26**		13 03	**13 26**		15 03	**15 26**		17 03	**17 26**		19 03		**19 26**
56	Esneux		7 08		9 08			11 08			13 08			15 08			17 08			19 08		
57	Hony		7 10		9 10			11 10			13 10			15 10			17 10			19 10		
58	Méry																					
62	Tilff		7 15		9 15			11 15			13 15			15 15			17 15			19 15		
68	Angleur		7 22	**7 33**	9 22	**9 39**		11 22	**11 39**		13 22	**13 39**		15 22	**15 39**		17 22	**17 39**		19 22		**19 39**
71	**Liège-Guillemins**	○	7 26	**7 37**	9 26	**9 43**		11 26	**11 43**		13 26	**13 43**		15 26	**15 43**		17 26	**17 43**		19 26		**19 43**
34	*Liège-Palais*	○	7 34		9 34	*10 10*		11 34	*12 10*		13 34	*14 10*		15 34	*16 10*		17 34	*18 10*		19 34		*20 10*
125	*Namur*	○		*8 42*		*10 42*			*12 42*			*14 42*			*16 42*			*18 42*				*20 42*
36	*Bruxelles-Brussel* Nord/Noord	○	*8 58*	*8 58*	*10 58*	*10 58*		*12 58*	*12 58*		*14 58*	*14 58*		*16 58*	*16 58*		*18 58*	*18 58*		*20 58*		*20 58*
36	*Bruxelles-Brussel* Centr.	○	*9 03*	*9 03*	*11 03*	*11 03*		*13 03*	*13 03*		*15 03*	*15 03*		*17 03*	*17 03*		*19 03*	*19 03*		*21 03*		*21 03*
36	*Bruxelles-Brussel* Midi/Zuid	○	*9 07*	*9 07*	*11 07*	*11 07*		*13 07*	*13 07*		*15 07*	*15 07*		*17 07*	*17 07*		*19 07*	*19 07*		*21 07*		*21 07*

tab km			L 5591	IR m 120	IR m 4041	L 5593	IR m 122	IR m 4043	
	Luxembourg			**19 13**			**21 13**		
	Ettelbruck			**19 39**			**21 39**		
	Troisvierges			**20 13**			**22 13**		
0	**Gouvy**			**20 22**			**22 22**		
12	Vielsalm			**20 33**			**22 33**		
24	Trois-Ponts			**20 43**	**20 47**		**22 43**	**22 47**	
26	Coo				**20 51**			**22 51**	
50	Aywaille				**21 12**			**23 12**	
58	**Rivage**	○			**21 19**			**23 19**	
0	**Jemelle**		20 13			22 13			
6	**Marloie**	○	20 18			22 18			
162	*Namur*		*19 40*			*21 40*			
6	**Marloie**		20 19			22 19			
10	Marche-en-Famenne		20 22			22 22			
20	Melreux-Hotton		20 30			22 30			
28	Barvaux		20 37			22 37			
31	Bomal	○	20 40			22 40			
31	Bomal		20 41			22 41			
35	Sy		20 45			22 45			
39	Hamoir		20 49			22 49			
44	Comblain-la-Tour		20 54			22 54			
48	**Rivage**	○	20 58			22 58			
48	**Rivage**		21 00		**21 21**	23 00		**23 21**	
52	Poulseur		21 03		**21 26**	23 03		**23 26**	
56	Esneux		21 08			23 08			
57	Hony		21 10			23 10			
58	Méry								
62	Tilff		21 15			23 15			
68	Angleur		21 22		**21 39**	23 22		**23 39**	
71	**Liège-Guillemins**	○	1 21 26		**21 43**	1 23 26		**23 43**	
34	*Liège-Palais*	○	21 34		*22 10*	23 34			
125	*Namur*	○			*22 42*				
36	*Bruxelles-Brussel* Nord/Noord	○	*22 58*		*22 58*				
36	*Bruxelles-Brussel* Centr.	○	*23 03*		*23 03*				
36	*Bruxelles-Brussel* Midi/Zuid	○	*23 07*		*23 07*				

1 Voir tableau 34.

1 Zie verder tabel 34.

COO

Télécoo

B-Excursion 144

44

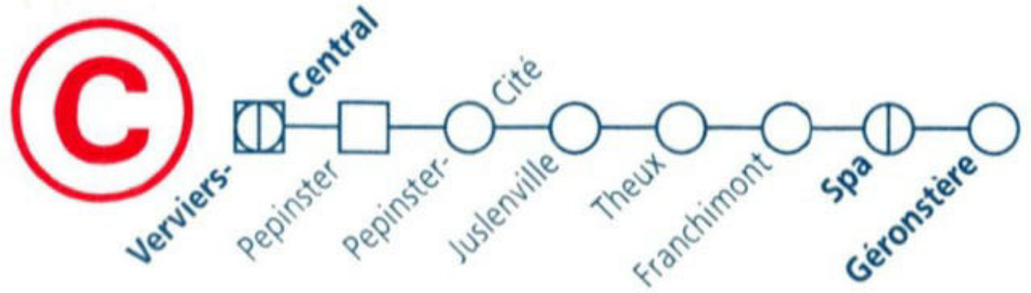

44

tab km		L 5477	L 5478	L 5479	L 5480	L 5481	L 5482	L 5483	L 5484	L 5485	L 5486	L 5487	L 5488	L 5489	L 5490	L 5491	L 5492
37	*Köln-Hbf*					*9 14*		*11 14*		*13 14*		*15 14*		*17 14*			*20 14*
37	*Eupen*	*6 05*	*7 05*		*9 05*		*11 05*		*13 05*		*15 05*		*17 05*		*19 05*		
37	*Welkenraedt*	6 33	*7 14*	*8 14*	*9 14*		*11 14*	12 33	*13 14*	*14 14*	*15 14*	16 33	*17 14*		*19 14*	*20 14*	
50a	*Oostende*			*5 43*	*6 44*	*7 44*	*8 44*	*9 44*	*10 44*	*11 44*	*12 44*	*13 44*	*14 44*	*15 44*	*16 44*	*17 44*	*18 44*
50a	*Brugge*			*5 58*	*6 59*	*7 59*	*8 59*	*9 59*	*10 59*	*11 59*	*12 59*	*13 59*	*14 59*	*15 59*	*16 59*	*17 59*	*18 59*
50a	*Gent-Sint-Pieters*			*6 24*	*7 22*	*8 22*	*9 22*	*10 22*	*11 22*	*12 22*	*13 22*	*14 22*	*15 22*	*16 22*	*17 22*	*18 22*	*19 22*
36	*Bruxelles-Brussel* Midi/Zuid		*5 52*	*6 52*	*7 52*	*8 52*	*9 52*	*10 52*	*11 52*	*12 52*	*13 52*	*14 52*	*15 52*	*16 52*	*17 52*	*18 52*	*19 52*
36	*Bruxelles-Brussel* Centr.		*5 56*	*6 56*	*7 56*	*8 56*	*9 56*	*10 56*	*11 56*	*12 56*	*13 56*	*14 56*	*15 56*	*16 56*	*17 56*	*18 56*	*19 56*
36	*Bruxelles-Brussel* Nord/Noord		*6 02*	*7 02*	*8 02*	*9 02*	*10 02*	*11 02*	*12 02*	*13 02*	*14 02*	*15 02*	*16 02*	*17 02*	*18 02*	*19 02*	*20 02*
36	*Leuven*		*6 29*	*7 29*	*8 29*	*9 29*	*10 29*	*11 29*	*12 29*	*13 29*	*14 29*	*15 29*	*16 29*	*17 29*	*18 29*	*19 29*	*20 29*
37	*Liège-Guillemins*		*7 14*	*8 14*	*9 14*	*10 14*	*11 14*	*12 14*	*13 14*	*14 14*	*15 14*	*16 14*	*17 14*	*18 14*	*19 14*	*20 14*	*21 14*
0	**Verviers-Central**	6 47	7 47	8 47	9 47	10 47	11 47	12 47	13 47	14 47	15 47	16 47	17 47	18 47	19 47	20 47	21 47
4	Pepinster	6 52	7 52	8 52	9 52	10 52	11 52	12 52	13 52	14 52	15 52	16 52	17 52	18 58	19 52	20 52	21 52
5	Pepinster-Cité	6 54	7 54	8 54	9 54	10 54	11 54	12 54	13 54	14 54	15 54	16 54	17 54	19 00	19 54	20 54	21 54
7	Juslenville	6 57	7 57	8 57	9 57	10 57	11 57	12 57	13 57	14 57	15 57	16 57	17 57	19 03	19 57	20 57	21 57
8	Theux	7 01	8 01	9 01	10 01	11 01	12 01	13 01	14 01	15 01	16 01	17 01	18 01	19 07	20 01	21 01	22 01
10	Franchimont	7 03	8 03	9 03	10 03	11 03	12 03	13 03	14 03	15 03	16 03	17 03	18 03	19 09	20 03	21 03	22 03
16	**Spa**	7 09	8 09	9 09	10 09	11 09	12 09	13 09	14 09	15 09	16 09	17 09	18 09	19 15	20 09	21 09	22 09
17	**Géronstère** ○	7 12	8 12	9 12	10 12	11 12	12 12	13 12	14 12	15 12	16 12	17 12	18 12	19 18	20 12	21 12	22 12

SPA

Thermen van Spa

B-Dagtrip 166*-175*

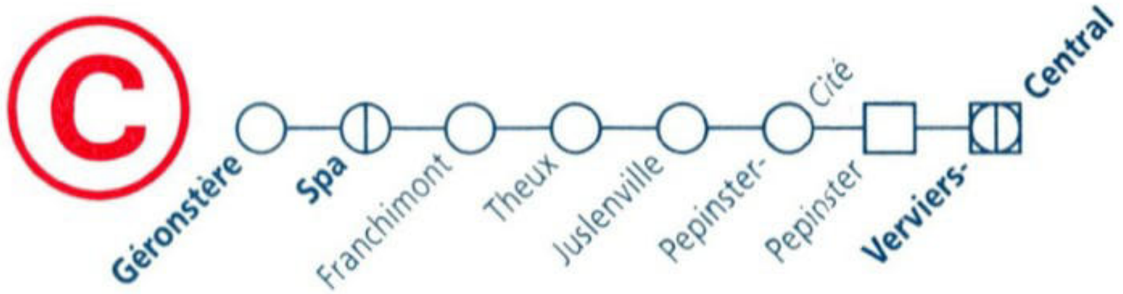

44

tab km			L 5456	L 5457	L 5458	L 5459	L 5460	L 5461	L 5462	L 5463	L 5464	L 5465	L 5466	L 5467	L 5468	L 5469	L 5470	L 5471
0	**Géronstère**		6 47	7 47	8 47	9 47	10 47	11 47	12 47	13 47	14 47	15 47	16 47	17 47	18 47	19 47	20 47	21 47
1	**Spa**		6 51	7 51	8 51	9 51	10 51	11 51	12 51	13 51	14 51	15 51	16 51	17 51	18 51	19 51	20 51	21 51
7	Franchimont		6 57	7 57	8 57	9 57	10 57	11 57	12 57	13 57	14 57	15 57	16 57	17 57	18 57	19 57	20 57	21 57
9	Theux		7 01	8 01	9 01	10 01	11 01	12 01	13 01	14 01	15 01	16 01	17 01	18 01	19 01	20 01	21 01	22 01
10	Juslenville		7 03	8 03	9 03	10 03	11 03	12 03	13 03	14 03	15 03	16 03	17 03	18 03	19 03	20 03	21 03	22 03
12	Pepinster-Cité		7 06	8 06	9 06	10 06	11 06	12 06	13 06	14 06	15 06	16 06	17 06	18 06	19 06	20 06	21 06	22 06
13	Pepinster		7 09	8 09	9 09	10 09	11 09	12 09	13 09	14 09	15 09	16 09	17 09	18 12	19 09	20 09	21 09	22 09
17	**Verviers-Central**	○	7 13	8 13	9 13	10 13	11 13	[1] 12 13	13 13	14 13	15 13	[1] 16 13	17 13	18 16	19 13	20 13	21 13	22 13
37	*Liège-Guillemins*	○	*7 46*	*8 46*	*9 46*	*10 46*	*11 46*	*12 46*	*13 46*	*14 46*	*15 46*	*16 46*	*17 46*	*18 46*	*19 46*	*20 46*	*21 46*	*22 47*
36	*Leuven*	○	*8 31*	*9 31*	*10 31*	*11 31*	*12 31*	*13 31*	*14 31*	*15 31*	*16 31*	*17 31*	*18 31*	*19 31*	*20 31*	*21 31*	*22 31*	
36	*Bruxelles-Brussel* Nord/Noord	○	*8 58*	*9 58*	*10 58*	*11 58*	*12 58*	*13 58*	*14 58*	*15 58*	*16 58*	*17 58*	*18 58*	*19 58*	*20 58*	*21 58*	*22 58*	
36	*Bruxelles-Brussel* Centr.	○	*9 03*	*10 03*	*11 03*	*12 03*	*13 03*	*14 03*	*15 03*	*16 03*	*17 03*	*18 03*	*19 03*	*20 03*	*21 03*	*22 03*	*23 03*	
36	*Bruxelles-Brussel* Midi/Zuid	○	*9 07*	*10 07*	*11 07*	*12 07*	*13 07*	*14 07*	*15 07*	*16 07*	*17 07*	*18 07*	*19 07*	*20 07*	*21 07*	*22 07*	*23 07*	
50a	*Gent-Sint-Pieters*	○	*9 38*	*10 38*	*11 38*	*12 38*	*13 38*	*14 38*	*15 38*	*16 38*	*17 38*	*18 38*	*19 38*	*20 38*	*21 38*	*22 38*	*23 38*	
50a	*Brugge*	○	*10 01*	*11 01*	*12 01*	*13 01*	*14 01*	*15 01*	*16 01*	*17 01*	*18 01*	*19 01*	*20 01*	*21 01*	*22 01*	*23 01*	*0 01*	
50a	*Oostende*	○	*10 16*	*11 16*	*12 16*	*13 16*	*14 16*	*15 16*	*16 16*	*17 16*	*18 16*	*19 16*	*20 16*	*21 16*	*22 16*	*23 16*	*0 16*	
37	*Welkenraedt*	○	*7 46*		*9 46*	*10 46*	*11 46*	12 27	*13 46*		*15 46*	16 27	*17 46*	*18 51*	*19 46*	*20 46*	*21 46*	*22 46*
37	*Eupen*	○	*7 55*		*9 55*		*11 55*		*13 55*		*15 55*		*17 55*	*19 00*		*20 55*	*21 55*	
37	*Köln-Hbf*	○		*9 47*		*11 47*		*13 47*		*15 47*		*17 47*		*19 47*				

[1] Voir tableau 37.

[1] Zie verder tabel 37.

SPA

Les Thermes de Spa

B-Excursions 166*-175*

50

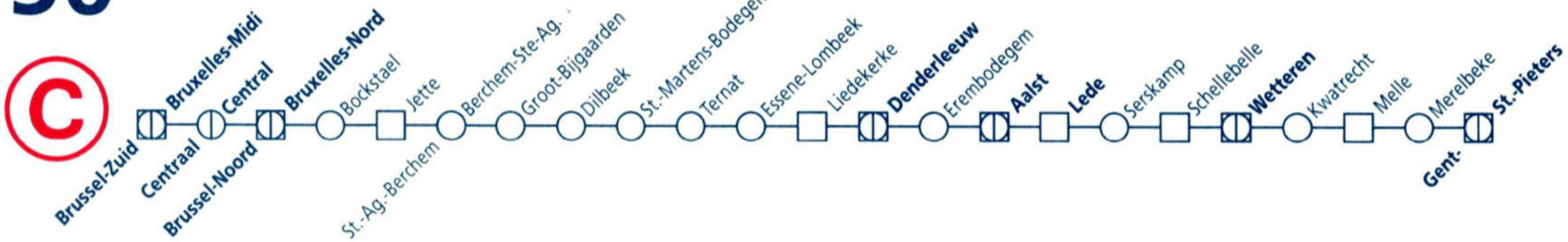

50

tab km		IR h 3526	IR i 3628	L 2056	IR h 3527	IC L 2328	L 1777	IR i 3629	L 2057	IR h 3528	IC L 2329	L 1778	IR i 3630	L 2058	IR h 3529	IC J 2128	IC L 2330	T 6702	L 1779	IC M 2428	
																4 ✡ 5		✡	3	3 ✡	
0	**Brussel-Bruxelles Zuid/Midi**			6 06					7 05					8 06							
	Brussel-Bruxelles Centr.			6 10					7 09					8 10							
	Brussel-Bruxelles Noord/Nord			6 15					7 15					8 16							
6	Bockstael			6 19					7 19					8 20							
8	Jette			6 21					7 21					8 22							
11	St.-Ag.-Berchem-Ste-Ag.			6 24					7 24					8 25							
12	Groot-Bijgaarden			6 26					7 26					8 27							
15	Dilbeek			6 29					7 29					8 30							
17	Sint-Martens-Bodegem			6 32					7 32					8 33							
20	Ternat			6 35					7 35					8 36							
24	Essene-Lombeek			6 39					7 39					8 40							
25	Liedekerke			6 41					7 41					8 42							
26	**Denderleeuw** ○			6 44					7 44					8 45							
36	*Leuven*		⑥ *5 19*							*6 34*	*7 01*				*7 34*	*7 34*	*8 01*			*8 13*	
36	*Schaarbeek/Schaerbeek*		**5 47**		*6 07*	*6 18*		**6 47**		*7 07*	*7 18*		**7 45**		*8 07*	*8 07*	*8 18*				
0	**Brussel-Bruxelles Noord/Nord**		**5 53**		**6 20**	**6 32**		**6 53**		**7 20**	**7 32**		**7 51**		**8 20**	**8 17**	**8 32**			**8 47**	
	Brussel-Bruxelles Centr.		**5 57**		**6 24**	**6 36**		**6 57**		**7 24**	**7 36**		**7 55**		**8 24**	**8 21**	**8 36**			**8 51**	
	Brussel-Bruxelles Zuid/Midi		**6 02**		**6 30**	**6 41**		**7 02**		**7 30**	**7 41**		**8 02**		**8 30**	**8 31**	**8 41**	8 44		**8 56**	
24	Liedekerke		**6 16**		**6 44**	|		**7 16**		**7 44**	|		**8 16**		**8 44**	|	|		|	
25	**Denderleeuw** ○		**6 19**		**6 47** 2	**6 55**		**7 19**		**7 47** 2	**7 55**		**8 19**		**8 47**	**8 50** 2	**8 55**	8 59		**9 11**	
25	**Denderleeuw**	**5 49**	**6 20**	6 45	**6 49**		7 11	**7 20**	7 45	**7 49**		8 11	**8 20**	8 46	**8 49**	**8 51**		9 01	9 11	**9 12**	
29	Erembodegem	**5 53**	|	6 49	**6 53**		7 15	|	7 49	**7 53**		8 15	|	8 50	**8 53**	|		9 15	|	
32	**Aalst** ○	**5 56**	**6 26**	6 52	**6 56**		7 19	**7 26**	7 52	**7 56**		8 19	**8 26**	8 53	**8 56**				9 19	**9 18**	
32	**Aalst**	**5 57**	**6 27**		**6 57**			**7 27**		**7 57**			**8 27**		**8 57**					**9 19**	
37	**Lede**	**6 02**	**6 32**		**7 02**			**7 32**		**8 02**			**8 32**		**9 02**					|	
39	Serskamp	**6 05**	|		**7 05**			|		**8 05**			|		**9 05**					|	
43	Schellebelle	**6 09**	|		**7 09**			|		**8 09**			|		**9 09**					|	
45	**Wetteren**	**6 12**	**6 39**		**7 12**			**7 39**		**8 12**			**8 39**		**9 12**					**9 29**	
49	Kwatrecht	**6 16**	|		**7 16**			|		**8 16**			|		**9 16**					|	
52	Melle	**6 19**	|		**7 19**			|		**8 19**			|		**9 19**					|	
55	Merelbeke	**6 22**	|		**7 22**			|		**8 22**			|		**9 22**					|	
60	**Gent-Sint-Pieters** ○	**6 27** 1	**6 49**		**7 27**			1 **7 49**		**8 27**			1 **8 49**		**9 27** 6	**9 07**		7 9 19		7 **9 39**	
50a	*Brugge* ○	*7 01*	*7 26*		*7 52*			*8 26*		*8 52*			*9 26*		*10 01*	**9 33**		9 43		**10 06**	
50a	*Oostende* ○	*7 16*			*8 06*					*9 06*					*10 16*	**9 48**		*10 08*		⑥*10 35*	
50a	*Blankenberge* ○		*7 46*					*8 46*					*9 46*			*9 52*		9 56		**10 18**	
50a	*Knokke* ○		*7 50*					*8 50*					*9 50*							*10 41*	

tab km		IR h 3530	IC L 2331	L 1780	IC M 2429	IR i 3632	L 2060	IR h 3531	IC L 2332	L 1781	IC M 2430	IR i 3633	L 2061	IR h 3532	IC L 2333	L 1782	IC M 2431	IR i 3634	L 2062	IR h 3533	IC L 2334
					5 ☼						6 ☼						7 ☼				
0	**Brussel-Bruxelles** Zuid/Midi						10 06						11 06						12 06		
	Brussel-Bruxelles Centr.						10 10						11 10						12 10		
	Brussel-Bruxelles Noord/Nord						10 15						11 15						12 15		
6	Bockstael						10 19						11 19						12 19		
8	Jette						10 22						11 22						12 22		
11	St.-Ag.-Berchem-Ste-Ag.						10 25						11 25						12 25		
12	Groot-Bijgaarden						10 27						11 27						12 27		
15	Dilbeek						10 30						11 30						12 30		
17	Sint-Martens-Bodegem						10 33						11 33						12 33		
20	Ternat						10 36						11 36						12 36		
24	Essene-Lombeek						10 40						11 40						12 40		
25	Liedekerke						10 42						11 42						12 42		
26	**Denderleeuw** ○						10 45						11 45						12 45		
36	*Leuven*	*8 33*	*8 59*		*9 12*	*9 05*		*9 33*	*9 59*		*9 59*			*10 33*	*10 59*		*10 59*			*11 33*	*11 59*
36	*Schaarbeek/Schaerbeek*	*9 07*	*9 22*		*9 22*	**9 47**		*10 07*	*10 22*		*10 22*	**10 47**		*11 07*	*11 22*		*11 22*	**11 47**		*12 07*	*12 22*
0	**Brussel-Bruxelles** Noord/Nord	**9 20**	**9 31**		**9 47**	**9 53**		**10 20**	**10 32**		**10 47**	**10 53**		**11 20**	**11 32**		**11 47**	**11 53**		**12 20**	**12 32**
	Brussel-Bruxelles Centr.	**9 24**	**9 35**		**9 51**	**9 57**		**10 24**	**10 36**		**10 51**	**10 57**		**11 24**	**11 36**		**11 51**	**11 57**		**12 24**	**12 36**
	Brussel-Bruxelles Zuid/Midi	**9 30**	**9 41**		**9 56**	**10 02**		**10 30**	**10 41**		**10 56**	**11 02**		**11 30**	**11 41**		**11 56**	**12 02**		**12 30**	**12 41**
24	Liedekerke	**9 44**	|		|	**10 16**		**10 44**	|		|	**11 16**		**11 44**	|		|	**12 16**		**12 44**	|
25	**Denderleeuw** ○	**9 47** 2	**9 55**		**10 11**	**10 19**		**10 47** 2	**10 55**		**11 11**	**11 19**		**11 47** 2	**11 55**		**12 11**	**12 19**		**12 47** 2	**12 55**
25	**Denderleeuw**	**9 49**		10 07	**10 12**	**10 20**	10 46	**10 49**		11 07	**11 12**	**11 20**	11 46	**11 49**		12 07	**12 12**	**12 20**	12 46	**12 49**	
29	Erembodegem	**9 53**		10 11	|	|	10 50	**10 53**		11 11	|	|	11 50	**11 53**		12 11	|	|	12 50	**12 53**	
32	**Aalst** ○	**9 57**		10 15	**10 18**	**10 26**	10 54	**10 57**		11 15	**11 18**	**11 26**	11 54	**11 57**		12 15	**12 18**	**12 26**	12 54	**12 57**	
32	**Aalst**	**9 58**			**10 20**	**10 27**		**10 58**			**11 20**	**11 27**		**11 58**			**12 20**	**12 27**		**12 58**	
37	**Lede**	**10 03**			|	**10 32**		**11 03**			|	**11 32**		**12 03**			|	**12 32**		**13 03**	
39	Serskamp	**10 06**			|	|		**11 06**			|	|		**12 06**			|	|		**13 06**	
43	Schellebelle	**10 10**			|	|		**11 10**			|	|		**12 10**			|	|		**13 10**	
45	**Wetteren**	**10 13**			**10 30**	**10 39**		**11 13**			**11 30**	**11 39**		**12 13**			**12 30**	**12 39**		**13 13**	
49	Kwatrecht	**10 17**			|	|		**11 17**			|	|		**12 17**			|	|		**13 17**	
52	Melle	**10 20**			|	|		**11 20**			|	|		**12 20**			|	|		**13 20**	
55	Merelbeke	**10 23**			|	|		**11 23**			|	|		**12 23**			|	|		**13 23**	
60	**Gent-Sint-Pieters** ○	**10 28**			3 **10 40**	1 **10 49**		**11 28**			3 **11 40**	1 **11 49**		**12 28**			3 **12 40**	1 **12 49**		**13 28**	
50a	*Brugge* ○	*10 53*			**11 07**	*11 27*		*11 53*			**12 07**	*12 27*		*12 53*			**13 07**	*13 27*		*13 53*	
50a	*Oostende* ○	*11 08*			|	|		*12 08*		|	|		*13 08*			|	|		*14 08*	
50a	*Blankenberge* ○				**11 20**	*11 48*					**12 20**	*12 48*					**13 20**	*13 48*			
50a	*Knokke* ○				*11 45*	*11 53*						*12 53*						*13 53*			

1 Voir tableaux 75, 73.
2 Voir tableaux 89, 69.
3 Voir tableau 50a.
4 Bruxelles-Q.L. 8 35, Bruxelles-Schuman 8 38.
5 Bruxelles-Q.L. 9 35, Bruxelles-Schuman 9 38.
6 Bruxelles-Q.L. 10 35, Bruxelles-Schuman 10 38.
7 Bruxelles-Q.L. 11 35, Bruxelles-Schuman 11 38.

1 Zie verder tabellen 75, 73.
2 Zie verder tabellen 89, 69.
3 Zie verder tabel 50a.
4 Brussel-L.W. 8 35, Brussel-Schuman 8 38.
5 Brussel-L.W. 9 35, Brussel-Schuman 9 38.
6 Brussel-L.W. 10 35, Brussel-Schuman 10 38.
7 Brussel-L.W. 11 35, Brussel-Schuman 11 38.

50

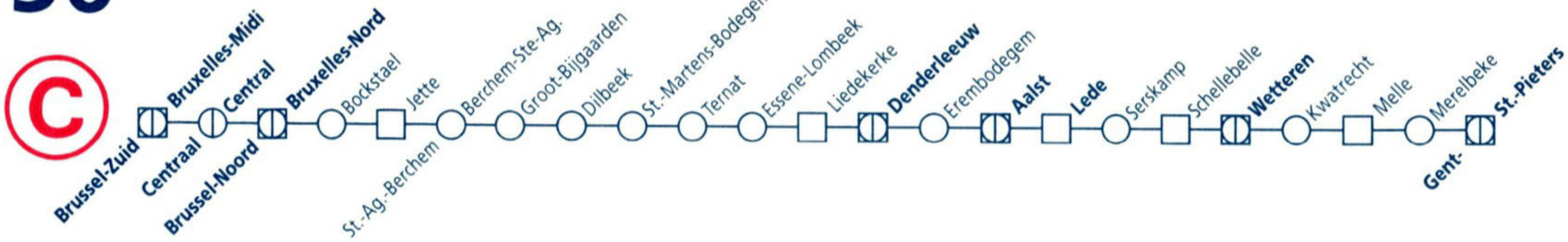

50

tab km			L 1783	IR i 3635	L 2063	IR h 3534	IC L 2335	L 1784	IR i 3636	L 2064	IR h 3535	IC L 2336	L 1785	IR i 3637	L 2065	IR h 3536	IC L 2337	L 1786	IR i 3638	L 2066	IR h 3537	IC L 2338
0	**Brussel-Bruxelles**	**Zuid/Midi**			13 06					14 06					15 06					16 06		
		Centr.			13 10					14 10					15 10					16 10		
		Noord/Nord			13 15					14 15					15 15					16 15		
6	Bockstael				13 19					14 19					15 19					16 19		
8	Jette				13 22					14 22					15 22					16 22		
11	St.-Ag.-Berchem-Ste-Ag.				13 25					14 25					15 25					16 25		
12	Groot-Bijgaarden				13 27					14 27					15 27					16 27		
15	Dilbeek				13 30					14 30					15 30					16 30		
17	Sint-Martens-Bodegem				13 33					14 33					15 33					16 33		
20	Ternat				13 36					14 36					15 36					16 36		
24	Essene-Lombeek				13 40					14 40					15 40					16 40		
25	Liedekerke				13 42					14 42					15 42					16 42		
26	**Denderleeuw**	○			13 45					14 45					15 45					16 45		
36	*Leuven*					*12 33*	*12 59*				*13 33*	*13 59*				*14 33*	*14 59*				*15 40*	*15 59*
36	*Schaarbeek/Schaerbeek*			**12 47**		*13 07*	*13 22*		**13 47**		*14 07*	*14 22*		**14 47**		*15 07*	*15 22*		**15 47**		*16 07*	*16 22*
0	**Brussel-Bruxelles**	**Noord/Nord**		**12 53**		**13 20**	**13 32**		**13 53**		**14 20**	**14 32**		**14 53**		**15 20**	**15 32**		**15 53**		**16 20**	**16 32**
		Centr.		**12 57**		**13 24**	**13 36**		**13 57**		**14 24**	**14 36**		**14 57**		**15 24**	**15 36**		**15 57**		**16 24**	**16 36**
		Zuid/Midi		**13 02**		**13 30**	**13 41**		**14 02**		**14 30**	**14 41**		**15 02**		**15 30**	**15 41**		**16 02**		**16 30**	**16 41**
24	Liedekerke			**13 16**		**13 44**	|		**14 16**		**14 44**	|		**15 16**		**15 44**	|		**16 16**		**16 44**	|
25	**Denderleeuw**	○		**13 19**		**13 47**	⑫ **13 55**		**14 19**		**14 47**	⑫ **14 55**		**15 19**		**15 47**	⑫ **15 55**		**16 19**		**16 47**	⑫ **16 55**
25	**Denderleeuw**		13 07	**13 20**	13 46	**13 49**		14 07	**14 20**	14 46	**14 49**		15 07	**15 20**	15 46	**15 49**		16 07	**16 20**	16 46	**16 49**	
29	Erembodegem		13 11	|	13 50	**13 53**		14 11	|	14 50	**14 53**		15 11	|	15 50	**15 53**		16 11	|	16 50	**16 53**	
32	**Aalst**	○	13 15	**13 26**	13 54	**13 57**		14 15	**14 26**	14 54	**14 57**		15 15	**15 26**	15 54	**15 57**		16 15	**16 26**	16 54	**16 57**	
32	**Aalst**			**13 27**		**13 58**			**14 27**		**14 58**			**15 27**		**15 58**			**16 27**		**16 58**	
37	**Lede**			**13 32**		**14 03**			**14 32**		**15 03**			**15 32**		**16 03**			**16 32**		**17 03**	
39	Serskamp			|		**14 06**			|		**15 06**			|		**16 06**			|		**17 06**	
43	Schellebelle			|		**14 10**			|		**15 10**			|		**16 10**			|		**17 10**	
45	**Wetteren**			**13 39**		**14 13**			**14 39**		**15 13**			**15 39**		**16 13**			**16 39**		**17 13**	
49	Kwatrecht			|		**14 17**			|		**15 17**			|		**16 17**			|		**17 17**	
52	Melle			|		**14 20**			|		**15 20**			|		**16 20**			|		**17 20**	
55	Merelbeke			|		**14 23**			|		**15 23**			|		**16 23**			|		**17 23**	
60	**Gent-Sint-Pieters**	○		⑪ **13 49**		**14 28**			⑪ **14 49**		**15 28**			⑪ **15 49**		**16 28**			⑪ **16 49**		**17 28**	
50a	*Brugge*	○		*14 27*		*14 53*			*15 27*		*15 53*			*16 27*		*16 53*			*17 27*		*17 53*	
50a	*Oostende*	○				*15 08*					*16 08*					*17 08*					*18 08*	
50a	*Blankenberge*	○		*14 48*					*15 48*					*16 48*					*17 48*			
50a	*Knokke*	○		*14 53*					*15 53*					*16 53*					*17 53*			

tab km			L 1787	IR i 3639	L 2067	IR h 3538	IC L 2339	L 1788	IR i 3640	L 2068	IR h 3539	IC L 2340	L 1789	IR i 3641	L 2069	IR h 3540	IC L 2341	L 1790	IR i 3642	L 2070	IR h 3541	IC L 2342
0	**Brussel-Bruxelles**	**Zuid/Midi**			17 06					18 06					19 06					20 06		
		Centr.			17 10					18 10					19 10					20 10		
		Noord/Nord			17 15					18 15					19 15					20 15		
6	Bockstael				17 19					18 19					19 19					20 19		
8	Jette				17 22					18 22					19 22					20 22		
11	St.-Ag.-Berchem-Ste-Ag.				17 25					18 25					19 25					20 25		
12	Groot-Bijgaarden				17 27					18 27					19 27					20 27		
15	Dilbeek				17 30					18 30					19 30					20 30		
17	Sint-Martens-Bodegem				17 33					18 33					19 33					20 33		
20	Ternat				17 36					18 36					19 36					20 36		
24	Essene-Lombeek				17 40					18 40					19 40					20 40		
25	Liedekerke				17 42					18 42					19 42					20 42		
26	**Denderleeuw**	○			17 45					18 45					19 45					20 45		
36	*Leuven*					*16 33*	*16 59*				*17 33*	*17 59*				*18 33*	*18 59*				*19 33*	*19 59*
36	*Schaarbeek/Schaerbeek*			**16 47**		*17 07*	*17 22*		**17 47**		*18 07*	*18 22*		**18 47**		*19 07*	*19 22*		**19 47**		*20 07*	*20 22*
0	**Brussel-Bruxelles**	**Noord/Nord**		**16 53**		**17 20**	**17 32**		**17 53**		**18 20**	**18 32**		**18 53**		**19 20**	**19 32**		**19 53**		**20 20**	**20 32**
		Centr.		**16 57**		**17 24**	**17 36**		**17 57**		**18 24**	**18 36**		**18 57**		**19 24**	**19 36**		**19 57**		**20 24**	**20 36**
		Zuid/Midi		**17 02**		**17 30**	**17 41**		**18 02**		**18 30**	**18 41**		**19 02**		**19 30**	**19 41**		**20 02**		**20 30**	**20 41**
24	Liedekerke			**17 16**		**17 44**	|		**18 16**		**18 44**	|		**19 16**		**19 44**	|		**20 16**		**20 44**	|
25	**Denderleeuw**	○		**17 19**		**17 47**	[2] **17 55**		**18 19**		**18 47**	[2] **18 55**		**19 19**		**19 47**	[2] **19 55**		**20 19**		**20 47**	[2] **20 55**
25	**Denderleeuw**		17 07	**17 20**	17 46	**17 49**		18 07	**18 20**	18 46	**18 49**		19 07	**19 20**	19 46	**19 49**		20 07	**20 20**	20 46	**20 49**	
29	Erembodegem		17 11	|	17 50	**17 53**		18 11	|	18 50	**18 53**		19 11	|	19 50	**19 53**		20 11	|	20 50	**20 53**	
32	**Aalst**	○	17 15	**17 26**	17 54	**17 57**		18 15	**18 26**	18 54	**18 57**		19 15	**19 26**	19 54	**19 57**		20 15	**20 26**	20 54	**20 57**	
32	**Aalst**			**17 27**		**17 58**			**18 27**		**18 58**			**19 27**		**19 58**			**20 27**		**20 58**	
37	**Lede**			**17 32**		**18 03**			**18 32**		**19 03**			**19 32**		**20 03**			**20 32**		**21 03**	
39	Serskamp					**18 06**					**19 06**					**20 06**					**21 06**	
43	Schellebelle					**18 10**					**19 10**					**20 10**					**21 10**	
45	**Wetteren**			**17 39**		**18 13**			**18 39**		**19 13**			**19 39**		**20 13**			**20 39**		**21 13**	
49	Kwatrecht					**18 17**					**19 17**					**20 17**					**21 17**	
52	Melle					**18 20**					**19 20**					**20 20**					**21 20**	
55	Merelbeke					**18 23**					**19 23**					**20 23**					**21 23**	
60	**Gent-Sint-Pieters**	○		[1] **17 49**		**18 28**			[1] **18 49**		**19 28**			[1] **19 49**		**20 28**			[1] **20 49**		**21 28**	
50a	*Brugge*	○		*18 27*		*18 53*			*19 27*		*19 53*			*+20 24*		*20 53*			*21 27*		*21 53*	
50a	*Oostende*	○				*19 08*					*20 08*			*+20 39*		*21 08*					*22 08*	
50a	*Blankenberge*	○		*18 48*					*19 48*					*20 48*					*21 48*			
50a	*Knokke*	○		*18 53*					*19 53*					*20 53*					*21 53*			

[1] Voir tableaux 75, 73.
[2] Voir tableaux 89, 69.

[1] Zie verder tabellen 75, 73.
[2] Zie verder tabellen 89, 69.

50

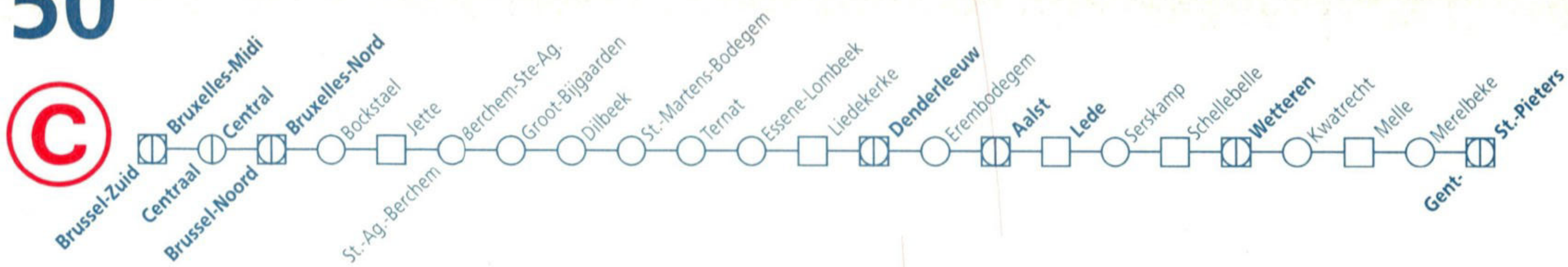

tab km			L 1791	IR i 3643	L 2071	IR h 3542	IC L 2343	L 1792	IR i 3644	L 2072	IR h 3543	IC L 2344	IR i 3645	L 2073	IC E 1544	
0	**Brussel-Bruxelles**	**Zuid/Midi**			21 06					22 06				23 06		
		Centr.			21 10					22 10				23 10		
		Noord/Nord			21 15					22 15				23 15		
6	Bockstael				21 19					22 19				23 19		
8	Jette				21 22					22 22				23 22		
11	St.-Ag.-Berchem-Ste-Ag.				21 25					22 25				23 25		
12	Groot-Bijgaarden				21 27					22 27				23 27		
15	Dilbeek				21 30					22 30				23 30		
17	Sint-Martens-Bodegem				21 33					22 33				23 33		
20	Ternat				21 36					22 36				23 36		
24	Essene-Lombeek				21 40					22 40				23 40		
25	Liedekerke				21 42					22 42				23 42		
26	**Denderleeuw**	○			21 45					22 45				23 45		
36	*Leuven*					*20 33*	*20 59*				*21 33*	*21 59*			**22 59**	
36	*Schaarbeek/Schaerbeek*			**20 47**		*21 07*	*21 22*		**21 47**		*22 07*	*22 22*	**22 47**		*23 12*	
0	**Brussel-Bruxelles**	**Noord/Nord**		**20 53**		**21 20**	**21 32**		**21 53**		**22 20**	**22 32**	**22 53**		**23 26**	
		Centr.		**20 57**		**21 24**	**21 36**		**21 57**		**22 24**	**22 36**	**22 57**		**23 30**	
		Zuid/Midi		**21 02**		**21 30**	**21 41**		**22 02**		**22 30**	**22 41**	**23 02**		**23 40**	
24	Liedekerke			**21 16**		**21 44**	|		**22 16**		**22 44**	|	**23 16**		|	
25	**Denderleeuw**	○		**21 19**		**21 47**	[1] **21 55**		**22 19**		**22 47**	[2] **22 55**	**23 19**		**23 54**	
25	**Denderleeuw**		21 07	**21 20**	21 46	**21 49**		22 07	**22 20**	22 46	**22 49**		**23 20**	23 46	**23 55**	
29	Erembodegem		21 11	|	21 50	**21 53**		22 11	|	22 50	**22 53**		|	23 50	|	
32	**Aalst**	○	21 15	**21 26**	21 54	**21 57**		22 15	**22 26**	22 54	**22 57**		**23 26**	23 54	|	
32	**Aalst**			**21 27**		**21 58**			**22 27**		**22 58**		**23 27**		|	
37	**Lede**			**21 32**		**22 03**			**22 32**		**23 03**		**23 32**		|	
39	Serskamp			|		**22 06**			|		**23 06**		|		|	
43	Schellebelle			|		**22 10**			|		**23 10**		**23 37**		|	
45	**Wetteren**			**21 39**		**22 13**			**22 39**		**23 13**		**23 41**		|	
49	Kwatrecht			|		**22 17**			|		**23 17**		|		|	
52	Melle			|		**22 20**			|		**23 20**		|		|	
55	Merelbeke			|		**22 23**			|		**23 23**		**23 48**		|	
60	**Gent-Sint-Pieters**	○		**21 49**		**22 28**			**22 49**		**23 28**		**23 53**		[3] **0 12**	
50a	*Brugge*	○		*22 27*		*22 53*			*23 27*		*0 01*		*0 49*		**0 49**	
50a	*Oostende*	○				*23 08*					*0 16*		*1 07*		**1 07**	
50a	*Blankenberge*	○		*22 48*												
50a	*Knokke*	○		*22 53*												

[1] Voir tableaux 89, 69.
[2] Voir tableau 89.
[3] Voir tableau 50a.

[1] Zie verder tabellen 89, 69.
[2] Zie verder tabel 89.
[3] Zie verder tabel 50a.

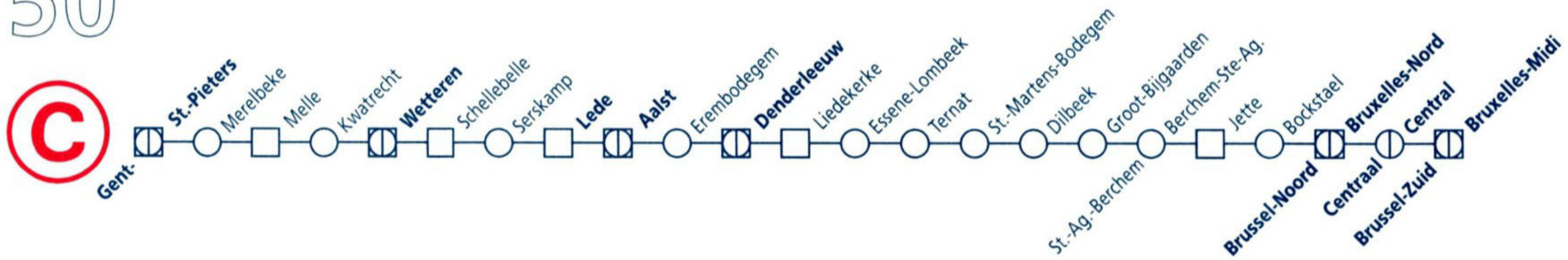

tab km		L 2075	IC L 2304	IR h 3505	L 2076	IR i 3604	L 1756	IC L 2305	IR h 3506	L 2077	IR i 3605	L 1757	IC L 2306	IR h 3507	L 2078
50a	*Knokke*														
50a	*Blankenberge*														
50a	*Oostende*								*5 43*		⑥ *6 17*			*6 52*	
50a	*Brugge*					*5 26*			*5 58*		*6 33*			*7 07*	
0	**Gent-Sint-Pieters**			**5 32**		**6 11**			**6 32**		**7 11**			**7 32**	
5	Merelbeke			**5 37**					**6 37**					**7 37**	
8	Melle			**5 40**					**6 40**					**7 40**	
11	Kwatrecht			**5 43**					**6 43**					**7 43**	
15	**Wetteren**			**5 47**		**6 22**			**6 47**		**7 22**			**7 47**	
17	Schellebelle			**5 50**					**6 50**					**7 50**	
21	Serskamp			**5 54**					**6 54**					**7 54**	
23	**Lede**			**5 57**		**6 29**			**6 57**		**7 29**			**7 57**	
28	**Aalst** ○			**6 01**		**6 33**			**7 01**		**7 33**			**8 01**	
28	**Aalst**	5 06		**6 03**	6 06	**6 34**	6 45		**7 03**	7 06	**7 34**	7 45		**8 03**	8 06
31	Erembodegem	5 10		**6 07**	6 10		6 49		**7 07**	7 10		7 49		**8 07**	8 10
35	**Denderleeuw** ○	5 14		**6 11**	6 14	**6 40** 2	6 53		**7 11**	7 14	**7 40** 2	7 53		**8 11**	8 14
35	**Denderleeuw**		**6 05**	**6 13**		**6 41**		**7 04**	**7 13**		**7 41**		**8 05**	**8 13**	
36	Liedekerke			**6 17**		**6 45**			**7 17**		**7 45**			**8 17**	
60	**Brussel-Bruxelles** Zuid/Midi ○		**6 19**	**6 30**		**6 58**		**7 18**	**7 30**		**7 58**		**8 19**	**8 30**	
	Brussel-Bruxelles Centr. ○		**6 24**	**6 36**		**7 03**		**7 24**	**7 36**		**8 03**		**8 24**	**8 36**	
	Brussel-Bruxelles Noord/Nord ○		**6 28** 1	**6 40**		**7 07**		3 **7 28** 1	**7 40**		**8 07**		3 **8 28** 1	**8 40**	
36	*Schaarbeek/Schaerbeek* ○		*6 38*	*6 53*		**7 12**		*7 38*	*7 53*		**8 12**		*8 38*	*8 53*	
36	*Leuven* ○		*7 01*	*7 27*				*8 01*	*8 27*				*9 01*	*9 21*	
0	**Denderleeuw**	5 15			6 15					7 15					8 15
1	Liedekerke	5 18			6 18					7 18					8 18
2	Essene-Lombeek	5 20			6 20					7 20					8 20
6	Ternat	5 24			6 24					7 24					8 24
9	Sint-Martens-Bodegem	5 27			6 27					7 27					8 27
11	Dilbeek	5 30			6 30					7 30					8 30
14	Groot-Bijgaarden	5 33			6 33					7 33					8 33
15	St.-Ag.-Berchem-Ste-Ag.	5 35			6 35					7 35					8 35
18	Jette	5 39			6 39					7 39					8 39
20	Bockstael	5 41			6 41					7 41					8 41
26	**Brussel-Bruxelles** Noord/Nord ○	5 45			6 45					7 45					8 45
	Brussel-Bruxelles Centr. ○	5 50			6 50					7 51					8 50
	Brussel-Bruxelles Zuid/Midi ○	5 54			6 54					7 55					8 54

1 Voir tableau 36c.
2 Voir tableau 90.
3 Voir tableaux 60, 59.

1 Zie verder tabel 36c.
2 Zie verder tabel 90.
3 Zie verder tabellen 60, 59.

50

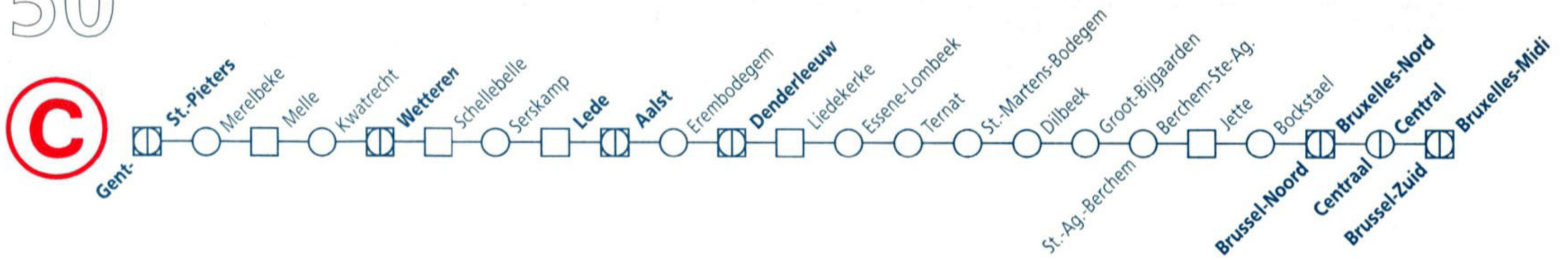

tab km		IR i 3606	L 1758	IC L 2307	IR h 3508	L 2079	IR i 3607	L 1759	IC L 2308	IR h 3509	L 2080	IR i 3608	L 1760	IC L 2309	IR h 3510	L 2081	IR i 3609	L 1761	IC L 2310	IR h 3511	L 2082
50a	*Knokke*	*7 07*					*8 07*					*9 07*					*10 07*				
50a	*Blankenberge*	*7 12*					*8 12*					*9 12*					*10 12*				
50a	*Oostende*	*7 31*			*7 52*					*8 52*					*9 52*					*10 52*	
50a	*Brugge*	*7 46*			*8 07*		*8 33*			*9 07*		*9 33*			*10 07*		*10 33*			*11 07*	
0	**Gent-Sint-Pieters**	**8 11**			**8 32**		**9 11**			**9 32**		**10 11**			**10 32**		**11 11**			**11 32**	
5	Merelbeke	|			**8 37**		|			**9 37**		|			**10 37**		|			**11 37**	
8	Melle	|			**8 40**		|			**9 40**		|			**10 40**		|			**11 40**	
11	Kwatrecht	|			**8 43**		|			**9 43**		|			**10 43**		|			**11 43**	
15	**Wetteren**	**8 22**			**8 47**		**9 22**			**9 47**		**10 22**			**10 47**		**11 22**			**11 47**	
17	Schellebelle	|			**8 50**		|			**9 50**		|			**10 50**		|			**11 50**	
21	Serskamp	|			**8 54**		|			**9 54**		|			**10 54**		|			**11 54**	
23	**Lede**	**8 29**			**8 57**		**9 29**			**9 57**		**10 29**			**10 57**		**11 29**			**11 57**	
28	**Aalst** ○	**8 33**			**9 01**		**9 33**			**10 01**		**10 33**			**11 01**		**11 33**			**12 01**	
28	**Aalst**	**8 34**	8 45		**9 03**	9 06	**9 34**	9 45		**10 03**	10 06	**10 34**	10 45		**11 03**	11 06	**11 34**	11 45		**12 03**	12 06
31	Erembodegem	|	8 49		**9 07**	9 10	|	9 49		**10 07**	10 10	|	10 49		**11 07**	11 10	|	11 49		**12 07**	12 10
35	**Denderleeuw** ○	**8 40** [1]	8 53		**9 11**	9 14	**9 40** [1]	9 53		**10 11**	10 14	**10 40** [1]	10 53		**11 11**	11 14	**11 40** [1]	11 53		**12 11**	12 14
35	**Denderleeuw**	**8 41**		**9 05**	**9 13**		**9 41**		**10 05**	**10 13**		**10 41**		**11 05**	**11 13**		**11 41**		**12 05**	**12 13**	
36	Liedekerke	**8 45**		|	**9 17**		**9 45**		|	**10 17**		**10 45**		|	**11 17**		**11 45**		|	**12 17**	
60	**Brussel-Bruxelles** Zuid/Midi ○	**8 58**		**9 19**	**9 30**		**9 58**		**10 19**	**10 30**		**10 58**		**11 19**	**11 30**		**11 58**		**12 19**	**12 30**	
	Brussel-Bruxelles Centr. ○	**9 03**		**9 24**	**9 36**		**10 03**		**10 24**	**10 36**		**11 03**		**11 24**	**11 36**		**12 03**		**12 24**	**12 36**	
	Brussel-Bruxelles Noord/Nord ○	**9 07**		[2] **9 28**	[3] **9 40**		**10 07**		[2] **10 28**	[3] **10 40**		**11 07**		[2] **11 28**	[3] **11 40**		**12 07**		[2] **12 28**	[3] **12 40**	
36	*Schaarbeek/Schaerbeek* ○	**9 12**		*9 38*	*9 53*		**10 12**		*10 38*	*10 53*		**11 12**		*11 38*	*11 53*		**12 12**		*12 38*	*12 53*	
36	*Leuven* ○			*10 01*	*10 27*				*11 01*	*11 27*				*12 01*	*12 27*				*13 01*	*13 27*	
0	**Denderleeuw**					9 15					10 15					11 15					12 15
1	Liedekerke					9 18					10 18					11 18					12 18
2	Essene-Lombeek					9 20					10 20					11 20					12 20
6	Ternat					9 24					10 24					11 24					12 24
9	Sint-Martens-Bodegem					9 27					10 27					11 27					12 27
11	Dilbeek					9 30					10 30					11 30					12 30
14	Groot-Bijgaarden					9 33					10 33					11 33					12 33
15	St.-Ag.-Berchem-Ste-Ag.					9 35					10 35					11 35					12 35
18	Jette					9 39					10 39					11 39					12 39
20	Bockstael					9 41					10 41					11 41					12 41
26	**Brussel-Bruxelles** Noord/Nord ○					9 45					10 45					11 45					12 45
	Brussel-Bruxelles Centr. ○					9 50					10 50					11 50					12 50
	Brussel-Bruxelles Zuid/Midi ○					9 54					10 54					11 54					12 54

tab km		IR i 3610	L 1762	IC L 2311	IR h 3512	L 2083	IR i 3611	L 1763	IC L 2312	IR h 3513	L 2084	IR i 3612	L 1764	IC L 2313	IR h 3514	L 2085	IR i 3613	L 1765	IC L 2314	IR h 3515	L 2086
50a	*Knokke*	*11 07*					*12 07*					*13 07*					*14 07*				
50a	*Blankenberge*	*11 12*					*12 12*					*13 12*					*14 12*				
50a	*Oostende*				*11 52*					*12 52*					*13 52*					*14 52*	
50a	*Brugge*	*11 33*			*12 07*		*12 33*			*13 07*		*13 33*			*14 07*		*14 33*			*15 07*	
0	**Gent-Sint-Pieters**	**12 11**			**12 32**		**13 11**			**13 32**		**14 11**			**14 32**		**15 11**			**15 32**	
5	Merelbeke	|			**12 37**		|			**13 37**		|			**14 37**		|			**15 37**	
8	Melle	|			**12 40**		|			**13 40**		|			**14 40**		|			**15 40**	
11	Kwatrecht	|			**12 43**		|			**13 43**		|			**14 43**		|			**15 43**	
15	**Wetteren**	**12 22**			**12 47**		**13 22**			**13 47**		**14 22**			**14 47**		**15 22**			**15 47**	
17	Schellebelle	|			**12 50**		|			**13 50**		|			**14 50**		|			**15 50**	
21	Serskamp	|			**12 54**		|			**13 54**		|			**14 54**		|			**15 54**	
23	**Lede**	**12 29**			**12 57**		**13 29**			**13 57**		**14 29**			**14 57**		**15 29**			**15 57**	
28	**Aalst** ○	**12 33**			**13 01**		**13 33**			**14 01**		**14 33**			**15 01**		**15 33**			**16 01**	
28	**Aalst**	**12 34**	12 45		**13 03**	13 06	**13 34**	13 45		**14 03**	14 06	**14 34**	14 45		**15 03**	15 06	**15 34**	15 45		**16 03**	16 06
31	Erembodegem	|	12 49		**13 07**	13 10	|	13 49		**14 07**	14 10	|	14 49		**15 07**	15 10	|	15 49		**16 07**	16 10
35	**Denderleeuw** ○	**12 40**	[1] 12 53		**13 11**	13 14	**13 40**	[1] 13 53		**14 11**	14 14	**14 40**	[1] 14 53		**15 11**	15 14	**15 40**	[1] 15 53		**16 11**	16 14
35	**Denderleeuw**	**12 41**		**13 05**	**13 13**		**13 41**		**14 05**	**14 13**		**14 41**		**15 05**	**15 13**		**15 41**		**16 05**	**16 13**	
36	Liedekerke	**12 45**		|	**13 17**		**13 45**		|	**14 17**		**14 45**		|	**15 17**		**15 45**		|	**16 17**	
60	**Brussel-Bruxelles** Zuid/Midi ○	**12 58**		**13 19**	**13 30**		**13 58**		**14 19**	**14 30**		**14 58**		**15 19**	**15 30**		**15 58**		**16 19**	**16 30**	
	Brussel-Bruxelles Centr. ○	**13 03**		**13 24**	**13 36**		**14 03**		**14 24**	**14 36**		**15 03**		**15 24**	**15 36**		**16 03**		**16 24**	**16 36**	
	Brussel-Bruxelles Noord/Nord ○	**13 07**		[2] **13 28**	[3] **13 40**		**14 07**		[2] **14 28**	[3] **14 40**		**15 07**		[2] **15 28**	[3] **15 40**		**16 07**		[2] **16 28**	[3] **16 40**	
36	*Schaarbeek/Schaerbeek* ○	**13 12**		*13 38*	*13 53*		**14 12**		*14 38*	*14 53*		**15 12**		*15 38*	*15 53*		**16 12**		*16 38*	*16 53*	
36	*Leuven* ○			*14 01*	*14 27*				*15 01*	*15 27*				*16 01*	*16 27*				*17 01*	*17 27*	
0	**Denderleeuw**					13 15					14 15					15 15					16 15
1	Liedekerke					13 18					14 18					15 18					16 18
2	Essene-Lombeek					13 20					14 20					15 20					16 20
6	Ternat					13 24					14 24					15 24					16 24
9	Sint-Martens-Bodegem					13 27					14 27					15 27					16 27
11	Dilbeek					13 30					14 30					15 30					16 30
14	Groot-Bijgaarden					13 33					14 33					15 33					16 33
15	St.-Ag.-Berchem-Ste-Ag.					13 35					14 35					15 35					16 35
18	Jette					13 39					14 39					15 39					16 39
20	Bockstael					13 41					14 41					15 41					16 41
26	**Brussel-Bruxelles** Noord/Nord ○					13 45					14 45					15 45					16 45
	Brussel-Bruxelles Centr. ○					13 50					14 50					15 50					16 50
	Brussel-Bruxelles Zuid/Midi ○					13 54					14 54					15 54					16 54

[1] Voir tableau 90.
[2] Voir tableaux 60, 59.
[3] Voir tableau 36c.

[1] Zie verder tabel 90.
[2] Zie verder tabellen 60, 59.
[3] Zie verder tabel 36c.

50

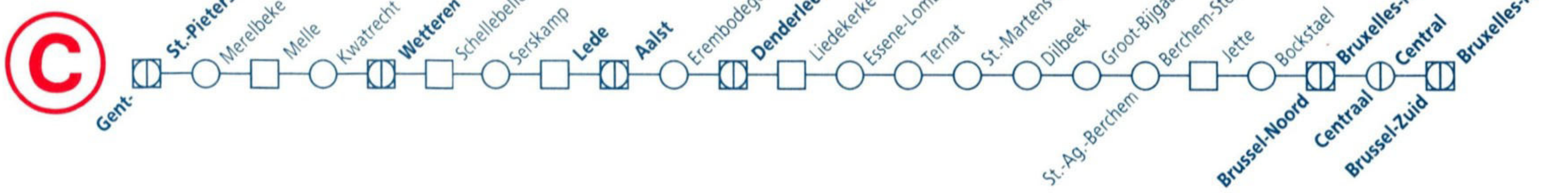

50

tab km		IR i 3614	L 1766	IC L 2315	IR h 3516	L 2087	IR i 3615	IC M 2418	L 1767	IC L 2316	IR h 3517	L 2088	IR i 3616	IC M 2419	L 1768	IR h 3518	T 6752	IC L 2317	L 2089	IR i 3617	IC M 2420
								4 ☼						6 ☼			☼				8 ☼
50a	*Knokke*	*15 07*					*16 07*						*17 07*							*18 07*	
50a	*Blankenberge*	*15 12*					*16 12*	**16 40**					*17 12*	**17 40**			17 59			*18 12*	**18 40**
50a	*Oostende*				*15 52*						*16 52*			*17 29*		*17 52*	*17 52*			*18 16*	*18 21*
50a	*Brugge*	*15 33*			*16 07*		*16 33*	**16 53**			*17 07*		*17 33*	**17 53**		*18 07*	18 12			*18 33*	**18 53**
0	**Gent-Sint-Pieters**	**16 11**			**16 32**		**17 11**	**17 20**			**17 32**		**18 11**	**18 20**		**18 32**	18 36			**19 11**	**19 20**
5	Merelbeke				**16 37**						**17 37**					**18 37**					
8	Melle				**16 40**						**17 40**					**18 40**					
11	Kwatrecht				**16 43**						**17 43**					**18 43**					
15	**Wetteren**	**16 22**			**16 47**		**17 22**	**17 31**			**17 47**		**18 22**	**18 31**		**18 47**				**19 22**	**19 31**
17	Schellebelle				**16 50**						**17 50**					**18 50**					
21	Serskamp				**16 54**						**17 54**					**18 54**					
23	**Lede**	**16 29**			**16 57**		**17 29**				**17 57**		**18 29**			**18 57**				**19 29**	
28	**Aalst** ○	**16 33**			**17 01**		**17 33**	**17 40**			**18 01**		**18 33**	**18 40**		**19 01**				**19 33**	**19 40**
28	**Aalst**	**16 34**	16 45		**17 03**	17 06	**17 34**	**17 42**	17 45		**18 03**	18 06	**18 34**	**18 42**	18 45	**19 03**			19 06	**19 34**	**19 42**
31	Erembodegem		16 49		**17 07**	17 10			17 49		**18 07**	18 10			18 49	**19 07**			19 10		
35	**Denderleeuw** ○	**16 40**	1 16 53		**17 11**	17 14	**17 40**	**17 48**	1 17 53		**18 11**	18 14	**18 40**	**18 48**	1 18 53	**19 11**	18 55		19 14	**19 40**	**19 48**
35	**Denderleeuw**	**16 41**		**17 05**	**17 13**		**17 41**	**17 49**		**18 05**	**18 13**		**18 41**	**18 49**		**19 13**	18 57	**19 04**		**19 41**	**19 49**
36	Liedekerke	**16 45**			**17 17**		**17 45**				**18 17**		**18 45**			**19 17**				**19 45**	
60	**Brussel-Bruxelles** Zuid/Midi ○	**16 58**		**17 19**	**17 30**		**17 58**	**18 04**		**18 19**	**18 30**		**18 58**	**19 04**		**19 30**	7 19 11	**19 18**		**19 58**	**20 04**
	Brussel-Bruxelles Centr. ○	**17 03**		**17 24**	**17 36**		**18 03**	**18 09**		**18 24**	**18 36**		**19 03**	**19 09**		**19 36**		**19 24**		**20 03**	**20 09**
	Brussel-Bruxelles Noord/Nord ○	**17 07**		2 **17 28**	3 **17 40**		**18 07**	5 **18 13**		2 **18 28**	3 **18 40**		**19 07**	5 **19 13**		3 **19 40**		2 **19 28**		**20 07**	5 **20 13**
36	*Schaarbeek/Schaerbeek* ○	**17 12**		*17 38*	*17 53*		**18 12**	*18 38*		*18 38*	*18 53*		**19 12**	*19 38*		*19 53*		*19 38*		**20 12**	*20 38*
36	*Leuven* ○			*18 01*	*18 27*			*19 01*		*19 01*	*19 27*		*19 44*	*19 44*		*20 27*		*20 01*			*20 43*
0	**Denderleeuw**					17 15						18 15							19 15		
1	Liedekerke					17 18						18 18							19 18		
2	Essene-Lombeek					17 20						18 20							19 20		
6	Ternat					17 24						18 24							19 24		
9	Sint-Martens-Bodegem					17 27						18 27							19 27		
11	Dilbeek					17 30						18 30							19 30		
14	Groot-Bijgaarden					17 33						18 33							19 33		
15	St.-Ag.-Berchem-Ste-Ag.					17 35						18 35							19 35		
18	Jette					17 39						18 39							19 39		
20	Bockstael					17 41						18 41							19 41		
26	**Brussel-Bruxelles** Noord/Nord ○					17 45						18 45							19 45		
	Brussel-Bruxelles Centr. ○					17 50						18 50							19 50		
	Brussel-Bruxelles Zuid/Midi ○					17 54						18 54							19 54		

tab km		L 1769	IC L 2318	IR h 3519	L 2090	IR i 3618	IC M 2421	L 1770	IC L 2319	IR h 3520	L 2091	IR i 3619	L 1771	IC L 2320	IR h 3521	L 2092	IR i 3620	IR h 3522	IC A 522
							[9] ☼												[11]
50a	*Knokke*					*19 07*						*20 07*					*21 07*		*22 07*
50a	*Blankenberge*					*19 12*	**19 40**					*20 12*					*21 12*		*22 12*
50a	*Oostende*			*18 52*						*19 52*					*20 52*			*21 52*	**22 41**
50a	*Brugge*			*19 07*		*19 33*	**19 53**			*20 07*		*20 33*			*21 07*		*21 33*	*22 07*	**22 56**
0	**Gent-Sint-Pieters**			**19 32**		**20 11**	**20 20**			**20 32**		**21 11**			**21 32**		**22 11**	**22 32**	**23 18**
5	Merelbeke			**19 37**						**20 37**					**21 37**			**22 37**	
8	Melle			**19 40**						**20 40**					**21 40**			**22 40**	
11	Kwatrecht			**19 43**						**20 43**					**21 43**			**22 43**	
15	**Wetteren**			**19 47**		**20 22**	**20 31**			**20 47**		**21 22**			**21 47**		**22 22**	**22 47**	
17	Schellebelle			**19 50**						**20 50**					**21 50**			**22 50**	
21	Serskamp			**19 54**						**20 54**					**21 54**			**22 54**	
23	**Lede**			**19 57**		**20 29**				**20 57**		**21 29**			**21 57**		**22 29**	**22 57**	
28	**Aalst** ○			**20 01**		**20 33**	**20 40**			**21 01**		**21 33**			**22 01**		**22 33**	**23 01**	
28	**Aalst**	19 45		**20 03**	20 06	**20 34**	**20 42**	20 45		**21 03**	21 06	**21 34**	21 45		**22 03**	22 06	**22 34**		
31	Erembodegem	19 49		**20 07**	20 10			20 49		**21 07**	21 10		21 49		**22 07**	22 10			
35	**Denderleeuw** ○	[1] 19 53		**20 11**	20 14	**20 40**	**20 48**	[1] 20 53		**21 11**	21 14	**21 40**	[1] 21 53		**22 11**	22 14	**22 40**		**23 35**
35	**Denderleeuw**		**20 05**	**20 13**		**20 41**	**20 49**		**21 05**	**21 13**		**21 41**		**22 05**	**22 13**		**22 41**		**23 36**
36	Liedekerke			**20 17**		**20 45**				**21 17**		**21 45**			**22 17**		**22 45**		
60	**Brussel-Bruxelles** **Zuid/Midi** ○		**20 19**	**20 30**		**20 58**	**21 04**		**21 19**	**21 30**		**21 58**		**22 19**	**22 30**		**22 58**		**23 50**
	Centr. ○		**20 24**	**20 36**		**21 03**	**21 09**		**21 24**	**21 36**		**22 03**		**22 24**	**22 37**		**23 03**		**23 55**
	Noord/Nord ○		[2] **20 28**	[3] **20 40**		**21 07**	[5] **21 13**		[2] **21 28**	[3] **21 40**		**22 07**		[10] **22 28**	[3] **22 41**		**23 07**		[12] **23 59**
36	*Schaarbeek/Schaerbeek* ○		*20 38*	*20 53*		**21 12**	*21 38*		*21 38*	*21 53*		**22 12**		*22 38*	*22 53*		**23 12**		**0 07**
36	*Leuven* ○		*21 01*	*21 27*			*22 01*		*22 01*	*22 27*				*23 01*	*23 27*				**0 28**
0	**Denderleeuw**				20 15						21 15					22 15			
1	Liedekerke				20 18						21 18					22 18			
2	Essene-Lombeek				20 20						21 20					22 20			
6	Ternat				20 24						21 24					22 24			
9	Sint-Martens-Bodegem				20 27						21 27					22 27			
11	Dilbeek				20 30						21 30					22 30			
14	Groot-Bijgaarden				20 33						21 33					22 33			
15	St.-Ag.-Berchem-Ste-Ag.				20 35						21 35					22 35			
18	Jette				20 39						21 39					22 39			
20	Bockstael				20 41						21 41					22 41			
26	**Brussel-Bruxelles** **Noord/Nord** ○				20 45						21 45					22 45			
	Centr. ○				20 50						21 50					22 50			
	Zuid/Midi ○				20 54						21 54					22 54			

[1] Voir tableau 90.
[2] Voir tableaux 60, 59.
[3] Voir tableau 36c.
[4] Arrêt à Bruxelles-Schuman 18 21, Bruxelles-Q.L. 18 25.
[5] Voir tableaux 161, 154.
[6] Arrêt à Bruxelles-Schuman 19 21, Bruxelles-Q.L. 19 25.
[7] Voir tableaux 124, 130.
[8] Arrêt à Bruxelles-Schuman 20 21, Bruxelles-Q.L. 20 25.
[9] Arrêt à Bruxelles-Schuman 21 21, Bruxelles-Q.L. 21 25.
[10] Voir tableau 60.
[11] Schaerbeek 0 07.
[12] Voir tableaux 36, 37.

[1] Zie verder tabel 90.
[2] Zie verder tabellen 60, 59.
[3] Zie verder tabel 36c.
[4] Stopt te Brussel-Schuman 18 21, Brussel-L.W. 18 25.
[5] Zie verder tabellen 161, 154.
[6] Stopt te Brussel-Schuman 19 21, Brussel-L.W. 19 25.
[7] Zie verder tabellen 124, 130.
[8] Stopt te Brussel-Schuman 20 21, Brussel-L.W. 20 25.
[9] Stopt te Brussel-Schuman 21 21, Brussel-L.W. 21 25.
[10] Zie verder tabel 60.
[11] Schaarbeek 0 07.
[12] Zie verder tabellen 36, 37.

50a

50a

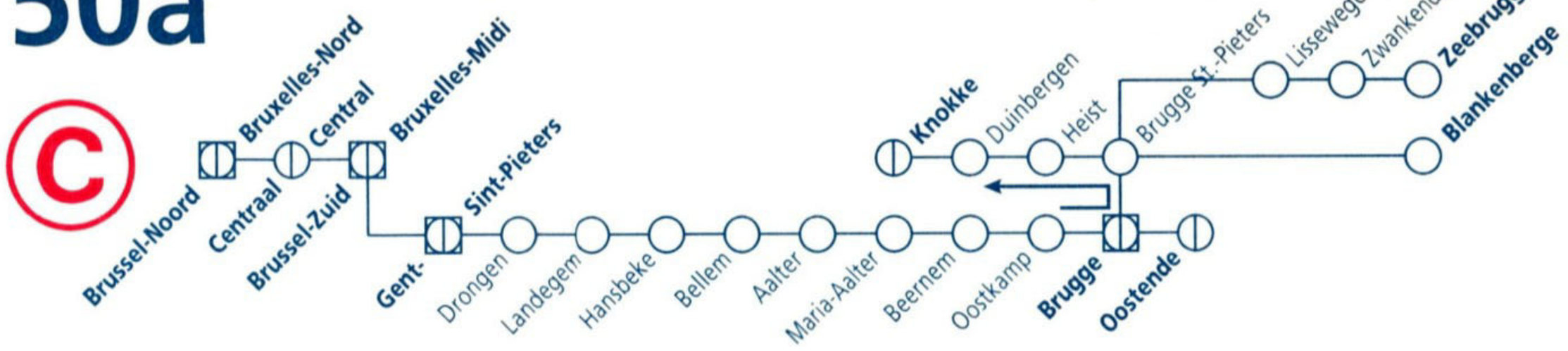

tab km		L 955	L 956	IC E 1526	IC G 1827	IC A 527	L 957	L 556	IC E 1527	IC C 827	IC G 1828	IC A 528	L 958	L 557	IC E 1528	IC C 828	IC G 1829	IC A 529	T 6629	L 959	L 558
			1			2							1						☼		☼
37	*Köln-Hbf*																				
36	*Liège-Guillemins*					4 22						5 49			6 06			6 49			
35	*Hasselt*														6 08						
36	*Leuven*					5 19						6 33			6 59			7 33			
36c	*Brussel-Nationaal-Luchth.*					*5 20*						*6 32*			*7 03*			*7 32*			
0	**Brussel-Bruxelles** Noord/Nord					5 47						7 00			7 26			8 00			
	Centr.					5 51						7 04			7 30			8 04			
	Zuid/Midi					6 10			6 37			7 10			7 37			8 10			
56	**Gent-Sint-Pieters** ○					6 38			7 04			7 38			8 04			8 38			
59	*Antwerpen-Centraal*				5 28	*5 28*			*6 06*		6 38	*6 38*		*6 38*	*7 06*		7 38	*7 38*			*7 38*
56	**Gent-Sint-Pieters**				6 23	6 41		6 46	7 07		7 32	7 41		7 46	8 07		8 32	8 41			8 46
60	Drongen							6 50						7 50							8 50
66	Landegem				6 30			6 55						7 55							8 55
69	Hansbeke				6 34			6 58						7 58							8 58
72	Bellem							7 01						8 01							9 01
75	Aalter				6 40			7 04						8 04							9 08
80	Maria-Aalter							7 08						8 08							9 12
85	Beernem				6 46			7 12						8 12							9 16
90	Oostkamp							7 17						8 17							9 20
96	**Brugge** ○				6 53	7 01		7 22	7 27		7 53	8 01		8 22	8 27		8 53	9 01			9 24
96	**Brugge**				6 55	7 03				7 32	7 55	8 03				8 32	8 55	9 03			
119	**Oostende** ○				7 08	7 16				7 46	8 08	8 16				8 46	9 08	9 16			
96	**Brugge**			6 37					7 37						8 37						
99	Brugge-Sint-Pieters																				
111	**Blankenberge** ○			6 48					7 48						8 48						
96	**Brugge**			6 34					7 34						8 34				9 06		
99	Brugge-Sint-Pieters																				
115	Heist			6 47					7 47						8 47				9 18		
116	Duinbergen			6 50					7 50						8 50				9 20		
118	**Knokke** ○			6 53					7 53						8 53				9 23		
96	**Brugge**	5 38	6 20				7 08						8 08							9 11	
99	Brugge-Sint-Pieters	5 41	6 23				7 11						8 11							9 14	
108	Lissewege	5 48	6 30				7 18						8 18							9 21	
109	Zwankendamme	5 50	6 32				7 20						8 20							9 23	
111	**Zeebrugge** ○	5 54	6 35				7 23						8 23							9 26	

tab km		L 558	T 6700	IC J 2128	IC E 1529	IC C 829	T 6828	T 6801	T 6701	T 6702	T 6703	T 6710	IC G 1830	T 6712	IC A 530	T 6630	T 6802	IC M 2428	L 960	T 6704	L 559
		3	☼	4 ☼ 5			☼	☼	☼	☼	☼	☼		☼		☼	☼	7 ☼	1	☼	
37	*Köln-Hbf*																				
36	*Liège-Guillemins*		*6 49*	*6 49*	**7 06**				7 20						**7 49**						
35	*Hasselt*		6 52		**7 08**				*7 08*												
36	*Leuven*		7 48	*7 33*	**7 59**				8 11						**8 33**						
36c	*Brussel-Nationaal-Luchth.*		*7 48*	*7 48*	*8 04*				*8 20*						*8 32*						
0	**Brussel-Bruxelles** Noord/Nord		8 16	**8 17**	**8 26**				8 40						**9 00**						
	Centr.		8 20	**8 21**	**8 30**				8 44						**9 04**						
	Zuid/Midi		8 25	**8 31**	**8 37**				8 49	8 44					**9 10**						
56	**Gent-Sint-Pieters** ○		8 53	6 **9 01**	**9 04**				9 16	9 19					**9 38**						
59	*Antwerpen-Centraal*	*7 38*			*8 06*		*8 06*	*8 06*	*8 06*				**8 38**	*8 38*	*8 38*			*8 38*			*8 38*
56	**Gent-Sint-Pieters**	8 46	8 55		**9 07**		9 11	9 14	9 18	9 21	9 24	9 28	**9 32**	9 35	**9 41**			**9 43**			9 46
60	Drongen	8 50																			9 50
66	Landegem	8 55																			9 55
69	Hansbeke	8 58																			9 58
72	Bellem	9 01																			10 01
75	Aalter	9 04																**9 56**			10 04
80	Maria-Aalter	9 08																			10 08
85	Beernem	9 12																			10 12
90	Oostkamp	9 17																			10 17
96	**Brugge** ○	9 22	9 17		**9 27**		9 33	9 37	9 40	9 43	9 48	9 51	**9 53**	10 00	**10 01**			**10 07**			10 22
96	**Brugge**					**9 32**	9 35	9 39					**9 55**		**10 03**		10 06				
119	**Oostende** ○					**9 46**	9 48	9 52					**10 08**		**10 16**		10 19				
96	**Brugge**		9 19		**9 37**				9 42	9 45	9 50	9 53		10 02				**10 09**		10 16	
99	Brugge-Sint-Pieters																				
111	**Blankenberge** ○		9 30		**9 48**				9 53	9 56	10 02	10 04		10 14				**10 20**		10 26	
96	**Brugge**				**9 34**											10 06					
99	Brugge-Sint-Pieters																				
115	Heist				**9 47**											10 18					
116	Duinbergen				**9 50**											10 20					
118	**Knokke** ○				**9 53**											10 23					
96	**Brugge**																		10 11		
99	Brugge-Sint-Pieters																		10 14		
108	Lissewege																		10 21		
109	Zwankendamme																		10 23		
111	**Zeebrugge** ○																		10 26		

1 Circule du 30 mai au 25 sept 1999.
2 Schaerbeek 5 41.
3 Ne circule pas pendant la période de circulation des trains touristiques.
4 Destination La Panne 10 12, ainsi que Ostende 9 48 comme train T 6828 (Gand-Saint-Pierre D. 9 11).
5 Bruxelles-Q.L. 8 05, Bruxelles-Schuman 8 08.
6 Voir tableau 73.
7 Bruxelles-Q.L. 8 35, Bruxelles-Schuman 8 38.

1 Rijdt van 30 mei tot 25 sept 1999.
2 Schaarbeek 5 41.
3 Rijdt niet tijdens de rijperiode van de toeristentreinen.
4 Bestemming De Panne 10 12, evenals Oostende 9 48 als trein T 6828 (Gent-Sint-Pieters V. 9 11).
5 Brussel-L.W. 8 05, Brussel-Schuman 8 08.
6 Zie verder tabel 73.
7 Brussel-L.W. 8 35, Brussel-Schuman 8 38.

50a

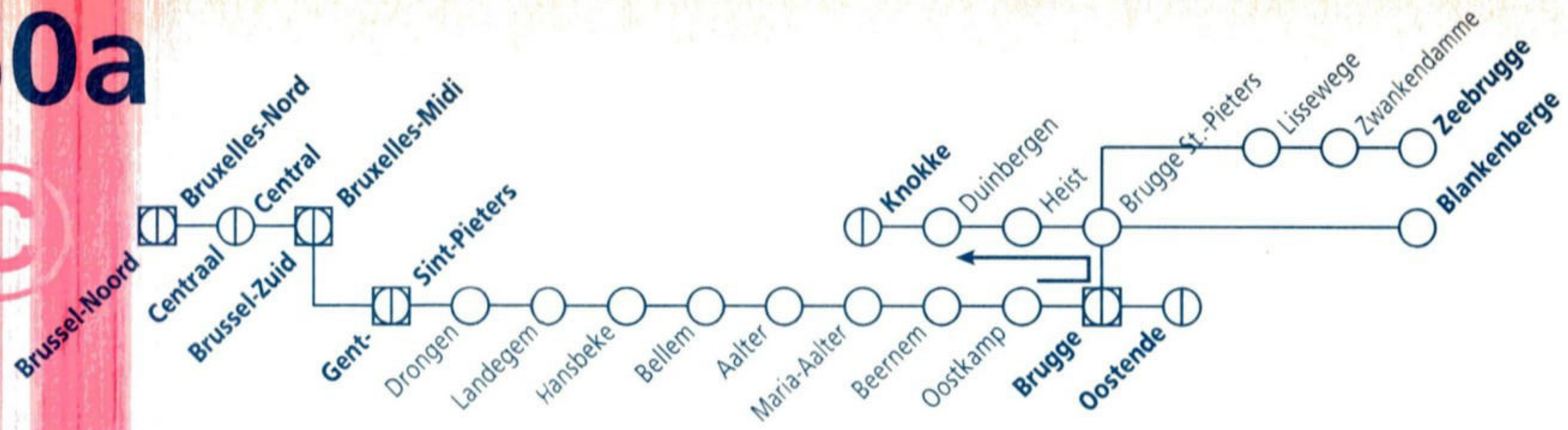

50a

km			9313 ⑥ 1 2	IC E 1530	IC C 830	T 6713 ☼	T 6705 3 ☼	EN 224 4 5	T 6706 ☼	T 6803 ☼	IC G 1831	T 6716 ☼	IC A 531	T 6631 ☼	IC M 2429 6 ☼	L 961	L 560	T 6611 ☼	IC E 1531	IC C 831	IC G 1832	IC A 532
3	Antwerpen-Berchem						6 15	6 15		6 15												
3	Antwerpen-Willemins			8 06			8 18	8 18		8 18			8 49						9 06			9 49
3	Mechelen			8 08			8 08	8 08		8 21									9 08			
3	Leuven			8 59			9 05	9 05		9 12			9 33						9 59			10 33
5	Brussel-Nationaal-Luchth.			9 04			9 04	9 04		9 20			9 32						10 04			10 32
0	**Brussel-Bruxelles**	**Noord/Nord**		**9 26**			9 35	**9 34**		9 41			**10 00**						**10 26**			**11 00**
		Centr.		**9 30**			9 39	|		9 45			**10 04**						**10 30**			**11 04**
		Zuid/Midi	**9 31**	**9 37**			9 44	**9 46**		9 51			**10 10**						**10 37**			**11 10**
56	**Gent-Sint-Pieters**	○	**10 00**	**10 04**			10 11	**10 14**		10 20			**10 38**						**11 04**			**11 38**
5	Antwerpen-Centraal		9 06	9 06		9 06	9 06	9 06	9 06		**9 38**	9 38	9 38		9 38		9 38	10 06	10 06		**10 38**	10 38
56	**Gent-Sint-Pieters**		**10 02**	**10 07**		10 10	10 13	**10 16**	10 19	10 22	**10 32**	10 35	**10 41**		**10 43**		10 46	11 01	**11 07**		**11 32**	**11 41**
60	Drongen		|	|		|	|	|	|	|	|	|	|	|	|	10 50	|	|	|	|	|
66	Landegem		|	|		|	|	|	|	|	|	|	|	|	|	10 55	|	|	|	|	|
69	Hansbeke		|	|		|	|	|	|	|	|	|	|	|	|	10 58	|	|	|	|	|
72	Bellem		|	|		|	|	|	|	|	|	|	|	|	|	11 01	|	|	|	|	|
75	Aalter		|	|		|	|	|	|	|	|	|	|	**10 56**	|	11 04	|	|	|	|	|
80	Maria-Aalter		|	|		|	|	|	|	|	|	|	|	|	|	11 08	|	|	|	|	|
85	Beernem		|	|		|	|	|	|	|	|	|	|	|	|	11 12	|	|	|	|	|
90	Oostkamp		|	|		|	|	|	|	|	|	|	|	|	|	11 17	|	|	|	|	|
96	**Brugge**	○	**10 24**	**10 27**		10 30	10 35	**10 37**	10 40	10 43	**10 53**	10 56	**11 01**		**11 07**		11 22	11 24	**11 27**		**11 53**	**12 01**
96	**Brugge**		**10 26**		**10 32**			**10 39**		10 45	**10 55**		**11 03**							**11 32**	**11 55**	**12 03**
119	**Oostende**	○	**10 39**		**10 46**			**10 52**		10 58	**11 08**		**11 16**							**11 46**	**12 08**	**12 16**
96	**Brugge**			**10 37**		10 31	10 40		10 43			10 58			**11 09**				**11 37**			
99	Brugge-Sint-Pieters			|		|	|		|			|			|			|				
111	**Blankenberge**	○		**10 48**		10 42	10 51		10 54			11 09			**11 20**				**11 48**			
96	**Brugge**			**10 34**										11 06				11 26	**11 34**			
99	Brugge-Sint-Pieters			|										|				|				
115	Heist			**10 47**										11 18				11 39	**11 47**			
116	Duinbergen			**10 50**										11 20				11 42	**11 50**			
118	**Knokke**	○		**10 53**										11 23				11 45	**11 53**			
96	**Brugge**															11 11						
99	Brugge-Sint-Pieters															11 14						
108	Lissewege															11 21						
109	Zwankendamme															11 23						
111	**Zeebrugge**	○														11 26						

Donauwalzer

tab km		T 6632	IC M 2430	L 962	L 561	IC E 1532	IC C 832	IC G 1833	IC A 416	T 6633	IC M 2431	L 963	L 562	IC E 1533	IC C 833	IC G 1834	IC A 534	L 964	T 6634	L 563	IC E 1534
		☼	7 ☼	5						☼	8 ☼							5	☼		
37	*Köln-Hbf*								9 14												
36	*Liège-Guillemins*					10 06			10 49					11 06			11 49				12 06
35	*Hasselt*					10 08								11 08							12 08
36	*Leuven*					10 59			11 33					11 59			12 33				12 59
36c	*Brussel-Nationaal-Luchth.*					*11 04*			*11 32*					*12 04*			*12 32*				*13 04*
0	**Brussel-Bruxelles** Noord/Nord					11 26			12 00					12 26			13 00				13 26
	Brussel-Bruxelles Centr.					11 30			12 04					12 30			13 04				13 30
	Brussel-Bruxelles Zuid/Midi					11 37			12 10					12 37			13 10				13 37
56	**Gent-Sint-Pieters** ○					12 04			12 38					13 04			13 38				14 04
59	*Antwerpen-Centraal*		*10 38*		*10 38*	*11 06*		**11 38**	*11 38*		*11 38*		*11 38*	*12 06*		**12 38**	*12 38*			*12 38*	*13 06*
56	**Gent-Sint-Pieters**		**11 43**		11 46	**12 07**		**12 32**	**12 41**		**12 43**		12 46	**13 07**		**13 32**	**13 41**			13 46	**14 07**
60	Drongen				11 50								12 50							13 50	
66	Landegem				11 55								12 55							13 55	
69	Hansbeke				11 58								12 58							13 58	
72	Bellem				12 01								13 01							14 01	
75	Aalter		**11 56**		12 04						**12 56**		13 04							14 04	
80	Maria-Aalter				12 08								13 08							14 08	
85	Beernem				12 12								13 12							14 12	
90	Oostkamp				12 17								13 17							14 17	
96	**Brugge** ○		**12 07**		12 22	**12 27**		**12 53**	**13 01**		**13 07**		13 22	**13 27**		**13 53**	**14 01**			14 22	**14 27**
96	**Brugge**						**12 32**	**12 55**	**13 03**						**13 32**	**13 55**	**14 03**				
119	**Oostende** ○						**12 46**	**13 08**	**13 16**						**13 46**	**14 08**	**14 16**				
96	**Brugge**		**12 09**			**12 37**					**13 09**			**13 37**							**14 37**
99	Brugge-Sint-Pieters																				
111	**Blankenberge** ○		**12 20**			**12 48**					**13 20**			**13 48**							**14 48**
96	**Brugge**	12 06				**12 34**				13 06				**13 34**					14 06		**14 34**
99	Brugge-Sint-Pieters																				
115	Heist	12 18				**12 47**				13 18				**13 47**					14 18		**14 47**
116	Duinbergen	12 20				**12 50**				13 20				**13 50**					14 20		**14 50**
118	**Knokke** ○	12 23				**12 53**				13 23				**13 53**					14 23		**14 53**
96	**Brugge**			12 11								13 11						14 08			
99	Brugge-Sint-Pieters			12 14								13 14						14 11			
108	Lissewege			12 21								13 21						14 18			
109	Zwankendamme			12 23								13 23						14 20			
111	**Zeebrugge** ○			12 26								13 27						14 24			

1 Circule également les 1 et 11 nov 1999 et le 1 mai 2000.
2 Billet Thalys obligatoire.
3 Bruxelles-Q.L. 9 22.
4 Pas de compartiment fourgon.
5 Circule du 30 mai au 25 sept 1999.
6 Bruxelles-Q.L. 9 35, Bruxelles-Schuman 9 38.
7 Bruxelles-Q.L. 10 35, Bruxelles-Schuman 10 38.
8 Bruxelles-Q.L. 11 35, Bruxelles-Schuman 11 38.

1 Rijdt ook op 1 en 11 nov 1999 en op 1 mei 2000.
2 Thalys vervoerbewijs verplicht.
3 Brussel-L.W. 9 22.
4 Zonder bagageruim.
5 Rijdt van 30 mei tot 25 sept 1999.
6 Brussel-L.W. 9 35, Brussel-Schuman 9 38.
7 Brussel-L.W. 10 35, Brussel-Schuman 10 38.
8 Brussel-L.W. 11 35, Brussel-Schuman 11 38.

50a

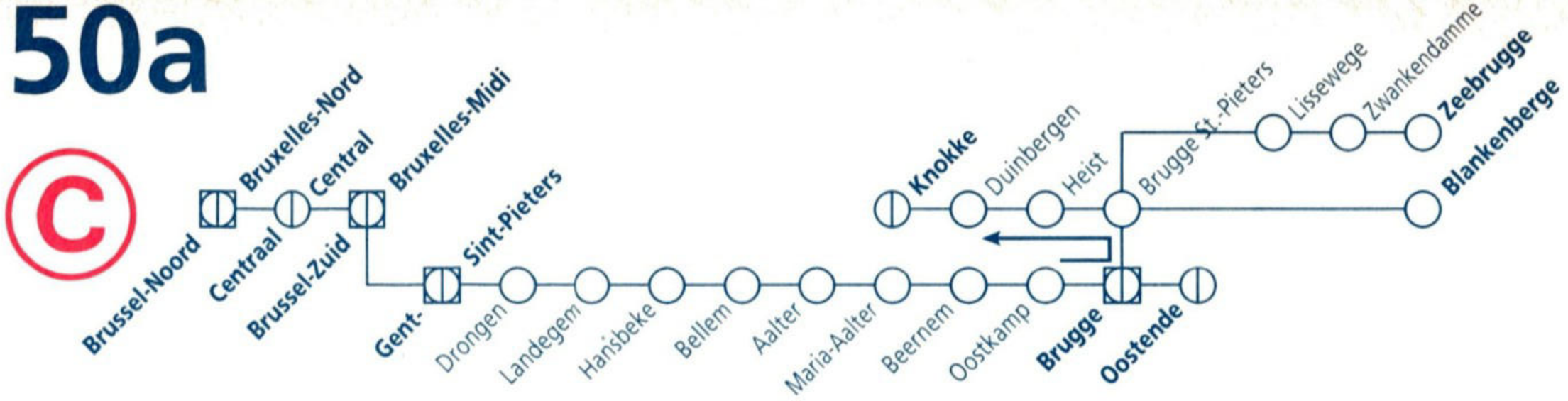

tab km		IC C 834	IC G 1835	IC A 420	L 965	T 6635 ☼	L 564	IC E 1535	IC C 835	IC G 1836	IC A 536	L 966 🚌	T 6636 ☼	L 565	IC E 1536	IC C 836	IC G 1837	9339 + 2 3	IC A 537	L 967	T 6637 ☼
37	*Köln-Hbf*			11 14																	
36	*Liège-Guillemins*			12 49				13 06			13 49				14 06				14 49		
35	*Hasselt*							13 08							14 08						
36	*Leuven*			13 33				13 59			14 33				14 59				15 33		
36c	*Brussel-Nationaal-Luchth.*			*13 32*				*14 04*			*14 32*				*15 04*				*15 32*		
0	**Brussel-Bruxelles** Noord/Nord			14 00				14 26			15 00				15 26				16 00		
	Centr.			14 04				14 30			15 04				15 30				16 04		
	Zuid/Midi			14 10				14 37			15 10				15 37			16 02	16 10		
56	**Gent-Sint-Pieters** ○			14 38				15 04			15 38				16 04			16 34	16 38		
59	*Antwerpen-Centraal*		13 38	*13 38*			*13 38*	*14 06*		14 38	*14 38*			*14 38*	*15 06*		15 38	*15 38*	*15 38*		
56	**Gent-Sint-Pieters**		14 32	14 41			14 46	15 07		15 32	15 41			15 46	16 07		16 32	16 36	16 41		
60	Drongen						14 50							15 50							
66	Landegem						14 55							15 55							
69	Hansbeke						14 58							15 58							
72	Bellem						15 01							16 01							
75	Aalter						15 04							16 04							
80	Maria-Aalter						15 08							16 08							
85	Beernem						15 12							16 12							
90	Oostkamp						15 17							16 17							
96	**Brugge** ○		14 53	15 01			15 22	15 27		15 53	16 01			16 22	16 27		16 53	16 56	17 01		
96	**Brugge**	14 32	14 55	15 03					15 32	15 55	16 03					16 32	16 55	16 58	17 03		
119	**Oostende** ○	14 46	15 08	15 16					15 46	16 08	16 16					16 46	17 08	17 11	17 16		
96	**Brugge**							15 37							16 37						
99	Brugge-Sint-Pieters																				
111	**Blankenberge** ○							15 48							16 48						
96	**Brugge**					15 06		15 34					16 06		16 34						17 06
99	Brugge-Sint-Pieters																				
115	Heist					15 18		15 47					16 18		16 47						17 18
116	Duinbergen					15 20		15 50					16 20		16 50						17 20
118	**Knokke** ○					15 23		15 53					16 23		16 53						17 23
96	**Brugge**				15 08							16 08								17 08	
99	Brugge-Sint-Pieters				15 11							16 11								17 11	
108	Lissewege				15 18							16 18								17 18	
109	Zwankendamme				15 20							16 20								17 20	
111	**Zeebrugge** ○				15 23							16 23								17 23	

tab km		L 566	IC A 424	IC E 1537	IC C 837	IC G 1838	IC A 538	L 968 [1]	T 6638 ☼	L 567	IC E 1538	IC C 838	IC G 1839	IC A 428	L 969	T 6639 ☼	L 568	IC E 1539	IC C 839	IC G 1840	IC A 540
37	*Köln-Hbf*		13 14	13 14										15 14							
36	*Liège-Guillemins*		14 57	15 06			15 49				16 06			16 49				17 06			17 49
35	*Hasselt*			15 08							16 08							17 08			
36	*Leuven*		15 40	15 59			16 33				16 59			17 33				17 59			18 33
36c	*Brussel-Nationaal-Luchth.*		15 48	16 04			16 32				17 04			17 32				18 04			18 32
0	**Brussel-Bruxelles** Noord/Nord		16 10	16 26			17 00				17 26			18 00				18 26			19 00
	Brussel-Bruxelles Centr.		16 14	16 30			17 04				17 30			18 04				18 30			19 04
	Brussel-Bruxelles Zuid/Midi		16 21	16 37			17 10				17 37			18 10				18 37			19 10
56	**Gent-Sint-Pieters** ○		16 49	17 04			17 38				18 04			18 38				19 04			19 38
59	*Antwerpen-Centraal*	*15 38*	*15 38*	*16 06*		16 38	*16 38*			*16 38*	*17 06*		17 38	*17 38*			*17 38*	*18 06*		18 38	*18 38*
56	**Gent-Sint-Pieters**	16 42	16 51	17 07		17 32	17 41			17 46	18 07		18 32	18 41			18 46	19 07		19 32	19 41
60	Drongen	16 46								17 50							18 50				
66	Landegem	16 51								17 55							18 55				
69	Hansbeke	16 54								17 58							18 58				
72	Bellem	16 57								18 01							19 01				
75	Aalter	17 05								18 04							19 04				
80	Maria-Aalter	17 09								18 08							19 08				
85	Beernem	17 13								18 12							19 12				
90	Oostkamp	17 18								18 17							19 17				
96	**Brugge** ○	17 22	17 13	17 27		17 53	18 01			18 22	18 27		18 53	19 01			19 22	19 27		19 53	20 01
96	**Brugge**		17 15		17 32	17 55	18 03					18 32	18 55	19 03					19 32	19 55	20 03
119	**Oostende** ○		17 28		17 46	18 08	18 16					18 46	19 08	19 16					19 46	20 08	20 16
96	**Brugge**			17 37							18 37							19 37			
99	Brugge-Sint-Pieters																				
111	**Blankenberge** ○			17 48							18 48							19 48			
96	**Brugge**			17 34					18 06		18 34					19 06		19 34			
99	Brugge-Sint-Pieters																				
115	Heist			17 47					18 18		18 47					19 18		19 47			
116	Duinbergen			17 50					18 20		18 50					19 20		19 50			
118	**Knokke** ○			17 53					18 23		18 53					19 23		19 53			
96	**Brugge**							18 08							19 08						
99	Brugge-Sint-Pieters							18 11							19 11						
108	Lissewege							18 18							19 18						
109	Zwankendamme							18 20							19 20						
111	**Zeebrugge** ○							18 23							19 23						

[1] Circule du 30 mai au 25 sept 1999.
[2] Ne circule pas les 31 oct, 11 nov, 25 déc 1999, 1 jan, 23 et 30 avril 2000.
[3] Billet Thalys obligatoire.

[1] Rijdt van 30 mei tot 25 sept 1999.
[2] Rijdt niet op 31 okt, 11 nov, 25 dec 1999, 1 jan, 23 en 30 april 2000.
[3] Thalys vervoerbewijs verplicht.

50a

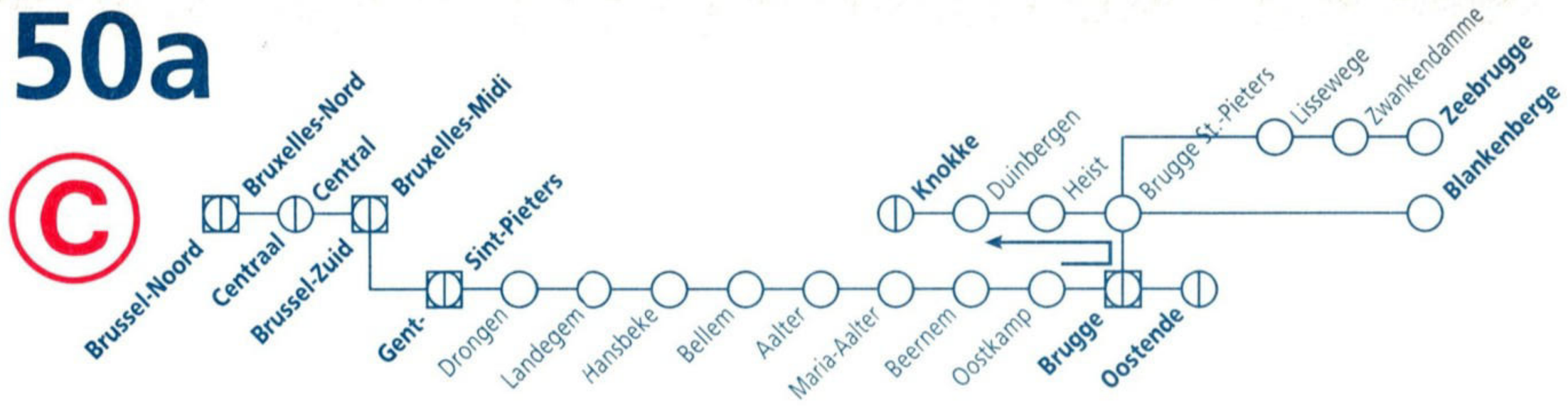

50a

tab km		L 970	T 6640	L 569	9353	9453 †	IC E 1540	IC C 840	IC G 1841	IC A 432	L 971	L 570	IC E 1541	IC C 841	L 972	IC G 1842	IC A 542	L 571	IC E 1542	IC C 842	IC G 1843
		1	☼		2 3	3 4															
37	*Köln-Hbf*									17 14											
36	*Liège-Guillemins*						18 06			18 49			19 06				19 49		20 06		
35	*Hasselt*						18 08						19 08						20 08		
36	*Leuven*						18 59			19 33			19 59				20 33		20 59		
36c	*Brussel-Nationaal-Luchth.*						*19 04*			*19 32*			*20 04*				*20 32*		*21 04*		
0	**Brussel-Bruxelles** Noord/Nord						19 26			20 00			20 26				21 00		21 26		
	Centr.						19 30			20 04			20 30				21 04		21 30		
	Zuid/Midi				19 32	19 32	19 37			20 10			20 37				21 10		21 37		
56	**Gent-Sint-Pieters** ○				20 00	20 00	20 04			20 38			21 04				21 38		22 04		
59	*Antwerpen-Centraal*			*18 38*	*19 06*	*19 06*	*19 06*		**19 38**	*19 38*		*19 38*	*20 06*			**20 38**	*20 38*	*20 38*	*21 06*		**21 38**
56	**Gent-Sint-Pieters**			19 46	**20 02**	**20 02**	**20 07**		**20 32**	**20 41**		20 46	**21 07**			**21 32**	**21 41**	21 46	**22 07**		**22 32**
60	Drongen			19 50								20 50						21 50			
66	Landegem			19 55								20 55						21 55			
69	Hansbeke			19 58								20 58						21 58			
72	Bellem			20 01								21 01						22 01			
75	Aalter			20 04								21 04						22 04			
80	Maria-Aalter			20 08								21 08						22 08			
85	Beernem			20 12								21 12						22 12			
90	Oostkamp			20 17								21 17						22 17			
96	**Brugge** ○			20 22	**20 24**	**20 24**	**20 27**		**20 53**	**21 01**		21 22	**21 27**			**21 53**	**22 01**	22 22	**22 27**		**22 53**
96	**Brugge**				**20 26**	**20 26**		**20 32**	**20 55**	**21 03**				**21 32**		**21 55**	**22 03**			**22 32**	**22 55**
119	**Oostende** ○				**20 39**	**20 39**		**20 46**	**21 08**	**21 16**				**21 46**		**22 08**	**22 16**			**22 46**	**23 08**
96	**Brugge**						**20 37**						**21 37**						**22 37**		
99	Brugge-Sint-Pieters																				
111	**Blankenberge** ○						**20 48**						**21 48**						**22 48**		
96	**Brugge**		20 06				**20 34**						**21 34**						**22 34**		
99	Brugge-Sint-Pieters																				
115	Heist		20 18				**20 47**						**21 47**						**22 47**		
116	Duinbergen		20 20				**20 50**						**21 50**						**22 50**		
118	**Knokke** ○		20 23				**20 53**						**21 53**						**22 53**		
96	**Brugge**	20 08									21 06				21 42						
99	Brugge-Sint-Pieters	20 11									21 09				21 45						
108	Lissewege	20 18									21 16				21 52						
109	Zwankendamme	20 20									21 18				21 54						
111	**Zeebrugge** ○	20 23									21 21				21 58						

km		IC A 543	L 572	IC E 1543	IC A 438	L 573	IC E 1544
	Tom-Hof				20 14		
	Liège-Guillemins	20 49		21 06	21 49		22 06
	Hasselt			21 08			22 08
	Leuven	21 33		21 59	22 33		22 59
	Brussel-Nationaal-Luchth.	21 32		22 04	22 32		23 04
0	**Brussel-Bruxelles** Noord/Nord	22 00		22 26	23 00		23 26
	Centr.	22 04		22 30	23 04		23 30
	Zuid/Midi	22 10		22 37	23 10		23 40
56	**Gent-Sint-Pieters** ○	22 38		23 04	23 38		0 12
	Antwerpen-Centraal	21 38	21 38	22 06			23 06
56	**Gent-Sint-Pieters**	22 41	22 46	23 07	23 41	23 46	0 14
60	Drongen		22 50			23 50	0 18
66	Landegem		22 55			23 55	0 23
69	Hansbeke		22 58			23 58	0 26
72	Bellem		23 01			0 01	0 29
75	Aalter		23 04			0 04	0 32
80	Maria-Aalter		23 08			0 08	0 36
85	Beernem		23 12			0 12	0 40
90	Oostkamp		23 17			0 17	0 45
96	**Brugge** ○	23 01	23 22	23 27	0 01	0 22	0 49
96	**Brugge**	23 03			0 03		0 54
119	**Oostende** ○	23 16			0 16		1 07
96	**Brugge**						
99	Brugge-Sint-Pieters						
111	**Blankenberge** ○						
96	**Brugge**						
99	Brugge-Sint-Pieters						
115	Heist						
116	Duinbergen						
118	**Knokke** ○						
96	**Brugge**						
99	Brugge-Sint-Pieters						
108	Lissewege						
109	Zwankendamme						
111	**Zeebrugge** ○						

1 Circule du 30 mai au 25 sept 1999.
2 Circule uniquement les 1 et 11 nov 1999 et le 1 mai 2000.
3 Billet Thalys obligatoire.
4 Ne circule pas les 31 oct, 1 et 11 nov, 25 déc 1999, 1 jan et le 1 mai 2000.

1 Rijdt van 30 mei tot 25 sept 1999.
2 Rijdt enkel op 1 en 11 nov 1999 en op 1 mei 2000.
3 Thalys vervoerbewijs verplicht.
4 Rijdt niet op 31 okt, 1 en 11 nov, 25 dec 1999, 1 jan en 1 mei 2000.

OOSTENDE

Poldertochten met de Yserstar

B-Dagtrips 177/178

50a

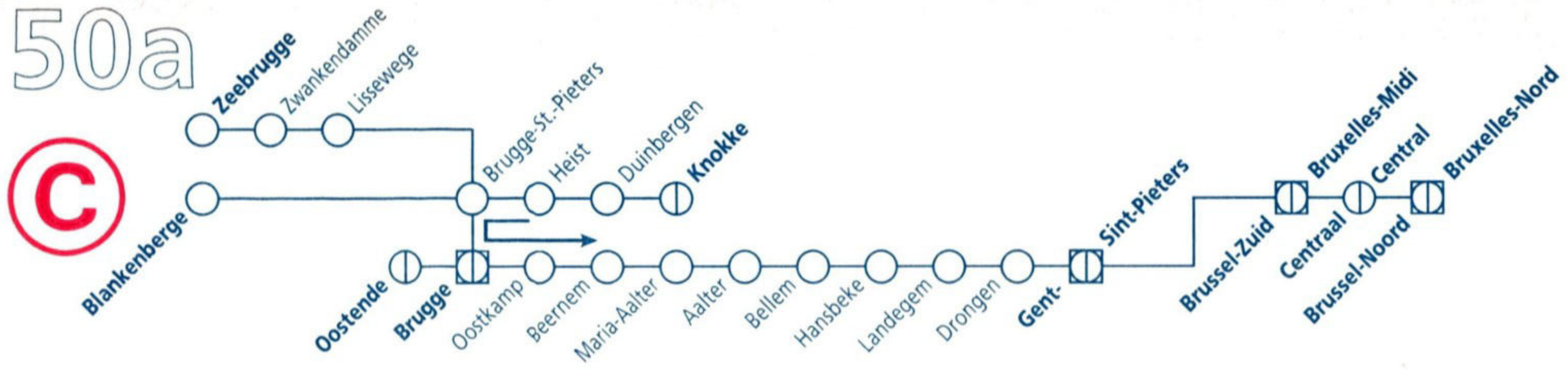

505

tab km			IC E 1505	IC A 411	IC G 1805	L 975	9308 ⑥ 4 5	IC E 1506	L 577	L 976 7	IC A 506	IC G 1806	IC C 807	IC E 1507	L 578	IC A 415	L 977	IC A 507	IC G 1807	IC C 808	IC E 1508	L 579
0	**Zeebrugge**					6 00				6 39							7 37					
2	Zwankendamme					6 04				6 42							7 40					
3	Lissewege					6 06				6 44							7 42					
12	Brugge-Sint-Pieters					6 13				6 51							7 49					
15	**Brugge**	○				6 16				6 54							7 52					
0	**Knokke**													**7 07**							**8 07**	
2	Duinbergen													**7 10**							**8 10**	
3	Heist													**7 13**							**8 13**	
19	Brugge-Sint-Pieters																					
22	**Brugge**	○												**7 26**							**8 26**	
0	**Blankenberge**													**7 12**							**8 12**	
12	Brugge-Sint-Pieters																					
15	**Brugge**	○												**7 23**							**8 23**	
0	**Oostende**			**5 43**	**5 52**		**6 20**				**6 44**	**6 52**	**7 12**			**7 31**		**7 44**	**7 52**	**8 12**		
23	**Brugge**	○		**5 56**	**6 05**		**6 32**				**6 57**	**7 05**	3 **7 26**			**7 44**		**7 57**	**8 05**	3 **8 26**		
23	**Brugge**		**5 26**	**5 58**	**6 07**		**6 36**	**6 33**	6 40		**6 59**	**7 07**		**7 33**	7 37	**7 46**		**7 59**	**8 07**		**8 33**	8 38
29	Oostkamp								6 45						7 41							8 42
34	Beernem		**5 33**						6 49						7 46							8 47
39	Maria-Aalter								6 53						7 50							8 51
44	Aalter		**5 39**	**6 10**	**6 18**				6 57						7 58							8 55
47	Bellem								7 00						8 01							8 58
50	Hansbeke		**5 44**						7 04						8 05							9 02
53	Landegem		**5 47**						7 07						8 08							9 05
59	Drongen								7 12						8 13							9 10
63	**Gent-Sint-Pieters**	○	**5 53**	**6 21**	3 **6 29**		**6 57**	**6 53**	7 16		**7 19**	3 **7 28**		**7 53**	8 17	**8 07**		**8 19**	3 **8 28**		**8 53**	9 14
59	*Antwerpen-Centraal*	○	*6 54*	*7 22*	**7 22**		*7 54*	*7 54*	*8 22*		*8 22*	**8 22**		*8 54*	*9 22*	*9 22*		*9 22*	**9 22**		*9 54*	*10 22*
63	**Gent-Sint-Pieters**		**5 56**	**6 24**			**6 59**	**6 56**			**7 22**			**7 56**		**8 10**		**8 22**			**8 56**	
119	**Brussel-Bruxelles** Zuid/Midi	○	**6 23**	**6 50**		6 **7 28**		**7 23**			**7 50**			**8 23**		**8 39**		**8 50**			**9 23**	
	Brussel-Bruxelles Centr.	○	**6 30**	**6 55**				**7 30**			**7 55**			**8 30**		**8 47**		**8 55**			**9 30**	
	Brussel-Bruxelles Noord/Nord	○	1 **6 34**	2 **6 59**				1 **7 34**			2 **7 59**			1 **8 34**		2 **8 52**		2 **8 59**			1 **9 34**	
36c	*Brussel-Nationaal-Luchth.*	○	*6 56*	*7 28*				*7 56*			*8 28*			*8 56*		*9 12*		*9 28*			*9 56*	
36	*Leuven*	○	**7 01**	**7 27**				**8 01**			**8 27**			**9 01**		**9 21**		**9 27**			**10 01**	
35	*Hasselt*	○	**7 52**					**8 52**						**9 52**							**10 52**	
36	*Liège-Guillemins*	○	**7 54**	**8 11**				**8 54**			**9 11**			**9 54**		**10 04**		**10 11**			**10 54**	
37	*Köln-Hbf*	○		**9 47**										*11 47*		**11 47**						

tab km		L 978	IC A 508	IC G 1808	IC C 809	IC E 1509	L 580	L 979	T 6679	IC A 419	IC G 1809	IC C 810	IC E 1510	L 581	L 980	T 6680	IC A 510	IC G 1810	IC C 811	IC E 1511	L 582
		7							☼						7	☼					
0	**Zeebrugge**	8 37						9 37							10 37						
2	Zwankendamme	8 40						9 40							10 40						
3	Lissewege	8 42						9 42							10 42						
12	Brugge-Sint-Pieters	8 49						9 49							10 49						
15	**Brugge** ○	8 52						9 52							10 52						
0	**Knokke**					**9 07**			9 37				**10 07**			10 37				**11 07**	
2	Duinbergen					**9 10**			9 40				**10 10**			10 40				**11 10**	
3	Heist					**9 13**			9 42				**10 13**			10 42				**11 13**	
19	Brugge-Sint-Pieters					|			|				|						|	
22	**Brugge** ○					**9 26**			9 54				**10 26**			10 54				**11 26**	
0	**Blankenberge**					**9 12**							**10 12**							**11 12**	
12	Brugge-Sint-Pieters					|							|							|	
15	**Brugge** ○					**9 23**							**10 23**							**11 23**	
0	**Oostende**		**8 44**	**8 52**	**9 12**					**9 44**	**9 52**	**10 12**					**10 44**	**10 52**	**11 12**		
23	**Brugge** ○		**8 57**	**9 05** [9]	**9 26**					**9 57**	**10 05** [9]	**10 26**					**10 57**	**11 05** [8]	**11 26**		
23	**Brugge**		**8 59**	**9 07**		**9 33**	9 38			**9 59**	**10 07**		**10 33**	10 38			**10 59**	**11 07**		**11 33**	11 38
29	Oostkamp		|	|		|	9 42		|	|		|	10 42			|	|		|	11 42
34	Beernem		|	|		|	9 47		|	|		|	10 47			|	|		|	11 47
39	Maria-Aalter		|	|		|	9 51		|	|		|	10 51			|	|		|	11 51
44	Aalter		|	|		|	9 55		|	|		|	10 55			|	|		|	11 55
47	Bellem		|	|		|	9 58		|	|		|	10 58			|	|		|	11 58
50	Hansbeke		|	|		|	10 02		|	|		|	11 02			|	|		|	12 02
53	Landegem		|	|		|	10 05		|	|		|	11 05			|	|		|	12 05
59	Drongen		|	|		|	10 10		|	|		|	11 10			|	|		|	12 10
63	**Gent-Sint-Pieters** ○		**9 19**	[3] **9 28**		**9 53**	10 14			**10 19**	[3] **10 28**		**10 53**	11 14			**11 19**	[3] **11 28**		**11 53**	12 14
59	*Antwerpen-Centraal* ○		*10 22*	**10 22**		*10 54*	*11 22*			*11 22*	**11 22**		*11 54*	*12 22*			*12 22*	**12 22**		*12 54*	*13 22*
63	**Gent-Sint-Pieters**		**9 22**			**9 56**				**10 22**			**10 56**				**11 22**			**11 56**	
119	**Brussel-Bruxelles** **Zuid/Midi** ○		**9 50**			**10 23**				**10 50**			**11 23**				**11 50**			**12 23**	
	Centr. ○		**9 55**			**10 30**				**10 55**			**11 30**				**11 55**			**12 30**	
	Noord/Nord ○		[2] **9 59**			[1] **10 34**				[2] **10 59**			[1] **11 34**				[2] **11 59**			[1] **12 34**	
36c	*Brussel-Nationaal-Luchth.* ○		*10 28*			*10 56*				*11 28*			*11 56*				*12 28*			*12 56*	
36	*Leuven* ○		**10 27**			**11 01**				**11 27**			**12 01**				**12 27**			**13 01**	
35	*Hasselt* ○					**11 52**							**12 52**							**13 52**	
36	*Liège-Guillemins* ○		**11 11**			**11 54**				**12 11**			**12 54**				**13 11**			**13 54**	
37	*Köln-Hbf* ○									**13 47**											

[1] Voir tableaux 36, 21.
[2] Voir tableaux 36, 37.
[3] Voir tableau 59.
[4] Circule également les 11 nov, 25 déc 1999 et 1 jan 2000.
[5] Billet Thalys obligatoire.
[6] Voir tableau 96.
[7] Circule du 30 mai au 25 sept 1999.
[8] Voir tableaux 66, 75.
[9] Voir tableau 66.

[1] Zie verder tabellen 36, 21.
[2] Zie verder tabellen 36, 37.
[3] Zie verder tabel 59.
[4] Rijdt ook op 11 nov, 25 dec 1999 en 1 jan 2000.
[5] Thalys vervoerbewijs verplicht.
[6] Zie verder tabel 96.
[7] Rijdt van 30 mei tot 25 sept 1999.
[8] Zie verder tabellen 66, 75.
[9] Zie verder tabel 66.

50a

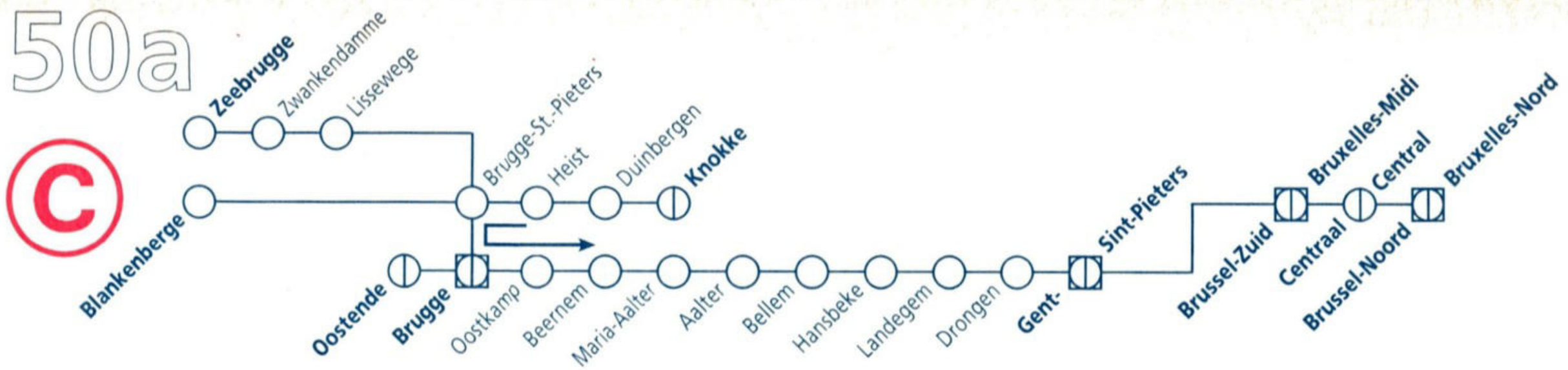

50a

tab km			L 981	T 6681	IC A 423	IC G 1811	IC C 812	IC E 1512	L 583	L 982	T 6682	IC A 512	IC G 1812	IC C 813	IC E 1513	L 584	L 983	T 6683	IC A 427	IC G 1813	IC C 814	IC E 1514
				☼						5	☼							☼				
0	**Zeebrugge**	○	11 37							12 37							13 36					
2	Zwankendamme		11 40							12 40							13 40					
3	Lissewege		11 42							12 42							13 42					
12	Brugge-Sint-Pieters		11 49							12 49							13 49					
15	**Brugge**	○	11 52							12 52							13 52					
0	**Knokke**			11 37				**12 07**			12 37				**13 07**			13 37				**14 07**
2	Duinbergen			11 40				**12 10**			12 40				**13 10**			13 40				**14 10**
3	Heist			11 42				**12 13**			12 42				**13 13**			13 42				**14 13**
19	Brugge-Sint-Pieters			|				|			|				|			|			|
22	**Brugge**	○		11 54				**12 26**			12 54				**13 26**			13 54				**14 26**
0	**Blankenberge**							**12 12**							**13 12**							**14 12**
12	Brugge-Sint-Pieters							|							|							|
15	**Brugge**	○						**12 23**							**13 23**							**14 23**
0	**Oostende**				**11 44**	**11 52**	**12 12**					**12 44**	**12 52**	**13 12**					**13 44**	**13 52**	**14 12**	
23	**Brugge**	○			**11 57**	**12 05**	3 **12 26**					**12 57**	**13 05**	3 **13 26**					**13 57**	**14 05**	3 **14 26**	
23	**Brugge**				**11 59**	**12 07**		**12 33**	12 38			**12 59**	**13 07**		**13 33**	13 38			**13 59**	**14 07**		**14 33**
29	Oostkamp				|	|		|	12 42			|		|	13 42			|	|		|
34	Beernem				|	|		|	12 47			|		|	13 47			|	|		|
39	Maria-Aalter				|	|		|	12 51			|		|	13 51			|	|		|
44	Aalter				|	|		|	12 55			|		|	13 55			|	|		|
47	Bellem				|	|		|	12 58			|		|	13 58			|	|		|
50	Hansbeke				|	|		|	13 02			|		|	14 02			|	|		|
53	Landegem				|	|		|	13 05			|		|	14 05			|	|		|
59	Drongen				|	|		|	13 10			|		|	14 10			|	|		|
63	**Gent-Sint-Pieters**	○			**12 19**	2 **12 28**		**12 53**	13 14			**13 19**	2 **13 28**		**13 53**	14 14			**14 19**	2 **14 28**		**14 53**
59	*Antwerpen-Centraal*	○			*13 22*	**13 22**		*13 54*	*14 22*			*14 22*	**14 22**		*14 54*	*15 22*			*15 22*	**15 22**		*15 54*
63	**Gent-Sint-Pieters**				**12 22**			**12 56**				**13 22**			**13 56**				**14 22**			**14 56**
119	**Brussel-Bruxelles** Zuid/Midi	○			**12 50**			**13 23**				**13 50**			**14 23**				**14 50**			**15 23**
	Brussel-Bruxelles Centr.	○			**12 55**			**13 30**				**13 55**			**14 30**				**14 55**			**15 30**
	Brussel-Bruxelles Noord/Nord	○			1 **12 59**			4 **13 34**				1 **13 59**			4 **14 34**				1 **14 59**			4 **15 34**
36c	*Brussel-Nationaal-Luchth.*	○			*13 28*			*13 56*				*14 28*			*14 56*				*15 28*			*15 56*
36	*Leuven*	○			**13 27**			**14 01**				**14 27**			**15 01**				**15 27**			**16 01**
35	*Hasselt*	○						**14 52**							**15 52**							**16 52**
36	*Liège-Guillemins*	○			**14 11**			**14 54**				**15 11**			**15 54**				**16 11**			**16 54**
37	*Köln-Hbf*	○			**15 47**														**17 47**			

tab km		L 585	L 984	T 6684	IC A 514	IC G 1814	IC C 815	IC E 1515	L 586	L 985	T 6685	IC A 431	IC G 1815	IC C 816	IC E 1516	L 587	L 986	IC M 2418	T 6686	IC A 516	IC G 1816
			5	☼							☼						5	7 ☼	☼		
0	**Zeebrugge**		14 36							15 37							16 34				
2	Zwankendamme		14 40							15 40							16 37				
3	Lissewege		14 42							15 42							16 39				
12	Brugge-Sint-Pieters		14 49							15 49							16 46				
15	**Brugge** ○		14 52							15 52							16 49				
0	**Knokke**			14 37				**15 07**			15 37				**16 07**				16 37		
2	Duinbergen			14 40				**15 10**			15 40				**16 10**				16 40		
3	Heist			14 42				**15 13**			15 42				**16 13**				16 42		
19	Brugge-Sint-Pieters			|				|			|				|			|		
22	**Brugge** ○			14 54				**15 26**			15 54				**16 26**				16 54		
0	**Blankenberge**							**15 12**							**16 12**			**16 40**			
12	Brugge-Sint-Pieters							|							|			|		
15	**Brugge** ○							**15 23**							**16 23**			**16 51**			
0	**Oostende**				**14 44**	**14 52**	**15 12**					**15 44**	**15 52**	**16 12**						**16 44**	**16 52**
23	**Brugge** ○				**14 57**	**15 05**	5 **15 26**					**15 57**	**16 05**	3 **16 26**						**16 57**	**17 05**
23	**Brugge**	14 38			**14 59**	**15 07**		**15 33**	15 38			**15 59**	**16 07**		**16 33**	16 38		**16 53**		**16 59**	**17 07**
29	Oostkamp	14 42			|	|		|	15 42						16 42					
34	Beernem	14 47			|	|		|	15 47						16 47					
39	Maria-Aalter	14 51			|	|		|	15 51						16 51					
44	Aalter	14 55			|	|		|	15 55						16 55		**17 05**			
47	Bellem	14 58			|	|		|	15 58						16 58					
50	Hansbeke	15 02			|	|		|	16 02						17 02					
53	Landegem	15 05			|	|		|	16 05						17 05					
59	Drongen	15 10			|	|		|	16 10						17 10					
63	**Gent-Sint-Pieters** ○	15 14			**15 19**	2 **15 28**		**15 53**	16 14			**16 19**	2 **16 28**		**16 53**	17 14		8 **17 17**		**17 19**	2 **17 28**
59	*Antwerpen-Centraal* ○	*16 22*			*16 22*	**16 22**		*16 54*	*17 22*			*17 22*	**17 22**		*17 54*	*18 22*		*18 22*		*18 22*	**18 22**
63	**Gent-Sint-Pieters**				**15 22**			**15 56**				**16 22**			**16 56**					**17 22**	
119	**Brussel-Bruxelles** Zuid/Midi ○				**15 50**			**16 23**				**16 50**			**17 23**					**17 50**	
	Brussel-Bruxelles Centr. ○				**15 55**			**16 30**				**16 55**			**17 30**					**17 55**	
	Brussel-Bruxelles Noord/Nord ○				1 **15 59**			4 **16 34**				1 **16 59**			4 **17 34**					1 **17 59**	
36c	*Brussel-Nationaal-Luchth.* ○				*16 28*			*16 56*				*17 28*			*17 56*					*18 28*	
36	*Leuven* ○				**16 27**			**17 01**				**17 27**			**18 01**					**18 27**	
35	*Hasselt* ○							**17 52**							**18 52**						
36	*Liège-Guillemins* ○				**17 11**			**17 54**				**18 11**			**18 54**					**19 11**	
37	*Köln-Hbf* ○											**19 47**									

1 Voir tableaux 36, 37.
2 Voir tableau 59.
3 Voir tableau 66.
4 Voir tableaux 36, 21.
5 Circule du 30 mai au 25 sept 1999.
6 Voir tableaux 66, 75.
7 Arrêt à Bruxelles-Schuman 18 21, Bruxelles-Q.L. 18 25.
8 Voir tableaux 50, 161, 154.

1 Zie verder tabellen 36, 37.
2 Zie verder tabel 59.
3 Zie verder tabel 66.
4 Zie verder tabellen 36, 21.
5 Rijdt van 30 mei tot 25 sept 1999.
6 Zie verder tabellen 66, 75.
7 Stopt te Brussel-Schuman 18 21, Brussel-L.W. 18 25.
8 Zie verder tabellen 50, 161, 154.

50a

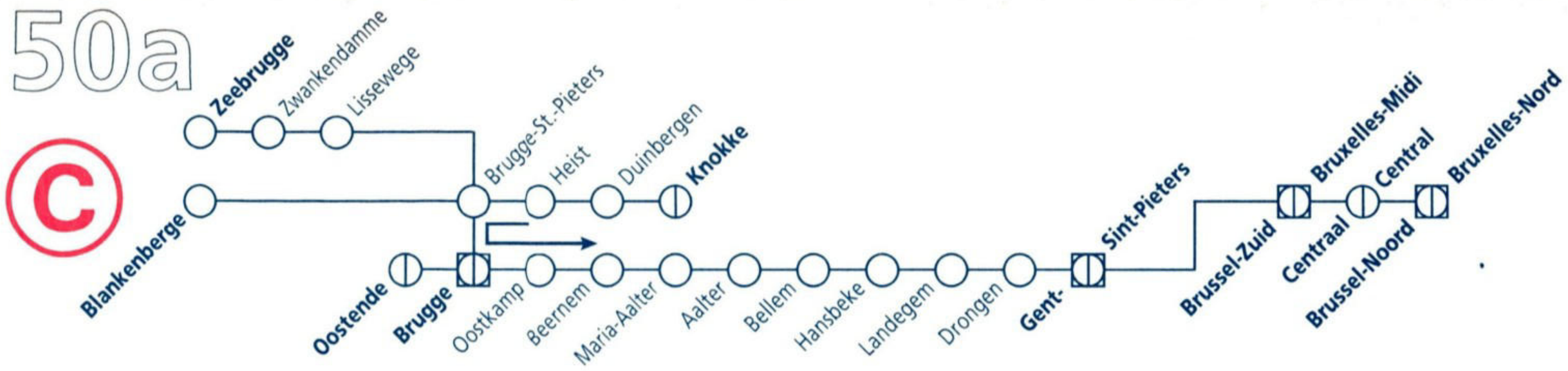

50a

tab km			T 6759	IC C 817	IC E 1517	L 588	L 588	T 6851	L 987	IC M 2419	T 6687	IC A 517	T 6750	IC G 1817	T 6760	T 6752	EN 225	T 6763	IC C 818	9356	IC E 1518	T 6819
			☼			☼	B	☼		5 ☼	☼		☼		☼	☼	11 12	☼		14 15		17 ☼
0	**Zeebrugge**								17 34													
2	Zwankendamme								17 37													
3	Lissewege								17 39													
12	Brugge-Sint-Pieters								17 46													
15	**Brugge**	○							17 49													
0	**Knokke**				**17 07**						17 37										**18 07**	
2	Duinbergen				**17 10**						17 40										**18 10**	
3	Heist				**17 13**						17 42										**18 13**	
19	Brugge-Sint-Pieters				|					|										|	
22	**Brugge**	○			**17 26**						17 54										**18 26**	
0	**Blankenberge**		17 09		**17 12**					**17 40**			17 48		17 55	17 59		18 09			**18 12**	
12	Brugge-Sint-Pieters		|		|				|				|		|		|			|	
15	**Brugge**	○	17 20		**17 23**					**17 51**			17 59		18 06	18 10		18 20			**18 23**	
0	**Oostende**			**17 12**				17 29				**17 44**		**17 52**			**18 00**		**18 12**	**18 16**		18 21
23	**Brugge**	○		1 **17 26**				17 42				**17 57**		**18 05**			**18 13**		1 **18 26**	**18 29**		18 34
23	**Brugge**		17 22		**17 33**	17 36	17 38	17 44		**17 53**		**17 59**	18 02	**18 07**	18 09	18 12	**18 15**	18 21		**18 30**	**18 33**	18 36
29	Oostkamp		|		|	17 40	17 42	|		|		|	|	|	|		|	|	|	|	|
34	Beernem		|		|	17 45	17 47	|		|		|	|	|	|		|	|	|	|	|
39	Maria-Aalter		|		|	17 49	17 51	|		|		|	|	|	|		|	|	|	|	|
44	Aalter		|		|	17 57	17 55	|	**18 05**	|		|	|	|	|		|	|	|	|	|
47	Bellem		|		|	18 00	17 58	|	|	|		|	|	|	|		|	|	|	|	|
50	Hansbeke		|		|	18 03	18 02	|	|	|		|	|	|	|		|	|	|	|	|
53	Landegem		|		|	18 06	18 05	|	|	|		|	|	|	|		|	|	|	|	|
59	Drongen		|		|	18 10	18 10	|	|	|		|	|	|	|		|	|	|	|	|
63	**Gent-Sint-Pieters**	○	17 43		**17 53**	18 14	18 14	4 18 04		6 **18 17**		**18 19**	18 24	9 **18 28**	9 18 32	18 34	**18 36**	13 18 43		**18 50**	**18 53**	18 57
59	*Antwerpen-Centraal*	○	*18 54*		*18 54*	*19 22*	*19 22*			*19 22*		*19 22*	*19 22*	**19 22**				*19 54*		*19 54*	*19 54*	*19 54*
63	**Gent-Sint-Pieters**		17 45		**17 56**							**18 22**	18 27			18 36	**18 38**			**18 52**	**18 56**	
119	**Brussel-Bruxelles** Zuid/Midi	○	18 15		**18 23**							**18 50**	18 55			10 19 11	**19 06**			16 **19 24**	**19 23**	
	Centr.	○	18 20		**18 30**							**18 55**	19 00				|				**19 30**	
	Noord/Nord	○	18 24		2 **18 34**							7 **18 59**	8 19 04				7 **19 16**				2 **19 34**	
36c	*Brussel-Nationaal-Luchth.*	○	*18 56*		*18 56*							*19 28*	*19 28*				*19 40*				*19 56*	
36	*Leuven*	○	*19 01*		**19 01**							**19 27**	19 32				**19 44**				**20 01**	
35	*Hasselt*	○	*19 52*		**19 52**								20 34				*20 52*				**20 52**	
36	*Liège-Guillemins*	○	*19 54*		**19 54**							**20 11**	*20 30*				**20 30**				**20 54**	
37	*Köln-Hbf*	○										*22 19*	*22 19*				**22 19**					

Donauwalzer

50a

tab km			IC J 2119	L 589	L 988	IC M 2420	T 6688	T 6852	IC A 518	T 6762	IC G 1818	T 6753	T 6853	T 6661	T 6751	IC C 819	IC E 1519	T 6755	L 590	L 989	T 6754	IC M 2421
			18 ☼		12	20 ☼	☼	☼		☼		☼	☼	☼	☼			25 ☼			☼	26 ☼
0	**Zeebrugge**				18 34															19 34		
2	Zwankendamme				18 37															19 37		
3	Lissewege				18 39															19 39		
12	Brugge-Sint-Pieters				18 46															19 46		
15	**Brugge**	○			18 49															19 49		
0	**Knokke**						18 37							18 58			**19 07**					
2	Duinbergen						18 40							19 01			**19 10**					
3	Heist						18 42							19 04			**19 13**					
19	Brugge-Sint-Pieters						|						|			|					
22	**Brugge**	○					18 54							19 17			**19 26**					
0	**Blankenberge**					**18 40**				18 47		18 56			19 09		**19 12**	19 23			19 34	**19 40**
12	Brugge-Sint-Pieters					|				|		|			|	|			|	
15	**Brugge**	○				**18 51**				18 59		19 08			19 20		**19 23**	19 34			1 19 44	**19 51**
0	**Oostende**							18 40	**18 44**		**18 52**		19 01			**19 12**						
23	**Brugge**	○						21 18 54	**18 57**		**19 05**		19 14			24 **19 26**						
23	**Brugge**			18 38		**18 53**			**18 59**	19 01	**19 07**	19 11	19 16	19 19	19 22		**19 33**	19 36	19 38			**19 53**
29	Oostkamp			18 42		|			|	|	|	|	|	|		|	|	19 42			|
34	Beernem			18 47		|			|	|	|	|	|	|		|	|	19 47			|
39	Maria-Aalter			18 51		|			|	|	|	|	|	|		|	|	19 51			|
44	Aalter			18 55		**19 05**				|	|	|	|	|	|		|	|	19 55			**20 05**
47	Bellem			18 58		|			|	|	|	|	|	|		|	|	19 58			|
50	Hansbeke			19 02		|			|	|	|	|	|	|		|	|	20 02			|
53	Landegem			19 05		|			|	|	|	|	|	|		|	|	20 05			|
59	Drongen			19 10		|			|	|	|	|	|	|		|	|	20 10			|
63	**Gent-Sint-Pieters**	○		19 14		6 **19 17**			**19 19**	22 19 25	9 **19 28**	23 19 34	19 37	9 19 41	19 42		**19 53**	20 00	20 14			6 **20 17**
59	*Antwerpen-Centraal*	○		*20 22*		*20 22*			*20 22*	*20 22*	**20 22**			*20 54*	*20 54*		*20 54*	*20 54*	*21 22*			*21 22*
63	**Gent-Sint-Pieters**		**19 01**						**19 22**				19 38		19 44		**19 56**	20 01				
119	**Brussel-Bruxelles** Zuid/Midi	○	**19 27**						**19 50**				20 07		20 11		**20 23**	20 27				
	Brussel-Bruxelles Centr.	○	**19 39**						**19 55**				20 12		20 16		**20 30**	20 33				
	Brussel-Bruxelles Noord/Nord	○	19 **19 43**						7 **19 59**				2 20 16		7 20 20		2 **20 34**	19 20 37				
36c	*Brussel-Nationaal-Luchth.*	○	*20 12*						*20 28*				*20 40*		*20 40*		*20 56*	*20 56*				
36	*Leuven*	○	*20 27*						**20 27**				20 43		20 46		**21 01**	*21 27*				
35	*Hasselt*	○											21 34		*21 52*		**21 52**					
36	*Liège-Guillemins*	○	*21 11*						**21 11**				*21 42*		21 42		**21 54**	*22 11*				
37	*Köln-Hbf*	○																				

1 Voir tableau 66.
2 Voir tableaux 36, 21.
3 Ne circule pas pendant la période de circulation des trains touristiques.
4 Voir tableaux 53, 53a, 35.
5 Arrêt à Bruxelles-Schuman 19 21, Bruxelles-Q.L. 19 25.
6 Voir tableaux 50, 161, 154.
7 Voir tableaux 36, 37.
8 Voir tableaux 36, 35, 34.
9 Voir tableau 59.
10 Voir tableaux 124, 130.
11 Pas de compartiment fourgon.
12 Circule du 30 mai au 25 sept 1999.
13 Voir tableaux 53, 53a, 35, 34.
14 Ne circule pas les 31 oct, 11 nov 1999, 23 et 30 avril 2000.
15 Billet Thalys obligatoire.
16 Voir tableau 96.
17 Continue vers Luxembourg comme train IC 2119.
18 Origine La Panne 17 49, ainsi que Ostende 18 20 comme train T 6819.
Arrêt à Bruxelles-Schuman 19 51, Bruxelles-Q.L. 19 55.
19 Voir tableaux 161, 162.
20 Arrêt à Bruxelles-Schuman 20 21, Bruxelles-Q.L. 20 25.
21 Voir tableaux 66, 75, 94, 78, 118, 130.
22 Voir tableaux 53, 15.
23 Voir tableaux 122, 91, 92, 96.
24 Voir tableaux 66, 75.
25 Arrêt à Bruxelles-Q.L. 20 48.
26 Arrêt à Bruxelles-Schuman 21 21, Bruxelles-Q.L. 21 25.

1 Zie verder tabel 66.
2 Zie verder tabellen 36, 21.
3 Rijdt niet tijdens de rijperiode van de toeristentreinen.
4 Zie verder tabellen 53, 53a, 35.
5 Stopt te Brussel-Schuman 19 21, Brussel-L.W. 19 25.
6 Zie verder tabellen 50, 161, 154.
7 Zie verder tabellen 36, 37.
8 Zie verder tabellen 36, 35, 34.
9 Zie verder tabel 59.
10 Zie verder tabellen 124, 130.
11 Zonder bagageruim.
12 Rijdt van 30 mei tot 25 sept 1999.
13 Zie verder tabellen 53, 53a, 35, 34.
14 Rijdt niet op 31 okt, 11 nov 1999, 23 en 30 april 2000.
15 Thalys vervoerbewijs verplicht.
16 Zie verder tabel 96.
17 Rijdt verder naar Luxembourg als trein IC 2119.
18 Herkomst De Panne 17 49, evenals Oostende 18 20 als trein T 6819.
Stopt te Brussel-Schuman 19 51, Brussel-L.W. 19 55.
19 Zie verder tabellen 161, 162.
20 Stopt te Brussel-Schuman 20 21, Brussel-L.W. 20 25.
21 Zie verder tabellen 66, 75, 94, 78, 118, 130.
22 Zie verder tabellen 53, 15.
23 Zie verder tabellen 122, 91, 92, 96.
24 Zie verder tabellen 66, 75.
25 Stopt te Brussel-L.W. 20 48.
26 Stopt te Brussel-Schuman 21 21, Brussel-L.W. 21 25.

50a

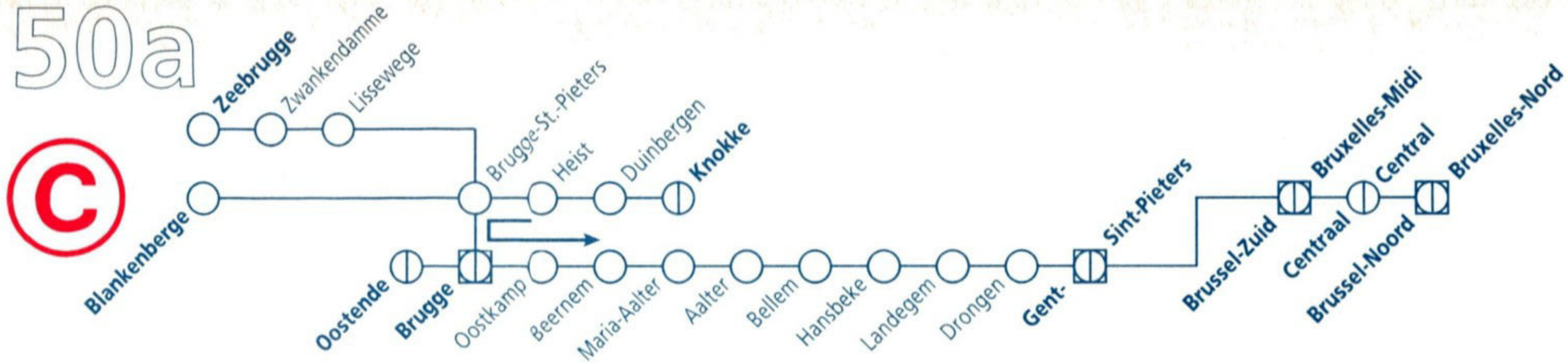

50a

tab km			T 6689	IC A 519	T 6766	IC G 1819	T 6756	IC C 820	IC E 1520	L 591	L 990	T 6690	IC A 520	IC G 1820	IC C 821	IC E 1521	L 592	L 991	IC A 521	IC G 1821	L 992	IC C 822
			☼		☼		☼				7	☼										
0	**Zeebrugge**										20 34							21 24			22 02	
2	Zwankendamme										20 37							21 27			22 06	
3	Lissewege										20 39							21 29			22 08	
12	Brugge-Sint-Pieters										20 46							21 36			22 15	
15	**Brugge**	○									20 49							21 39			22 18	
0	**Knokke**		19 37						**20 07**			20 37				**21 07**						
2	Duinbergen		19 40						**20 10**			20 40				**21 10**						
3	Heist		19 42						**20 13**			20 42				**21 13**						
19	Brugge-Sint-Pieters		|						|			|				|					
22	**Brugge**	○	19 54						**20 26**			20 54				**21 26**						
0	**Blankenberge**				19 49		19 59		**20 12**							**21 12**						
12	Brugge-Sint-Pieters				|		|		|												
15	**Brugge**	○			20 00		20 10		**20 23**							**21 23**						
0	**Oostende**			**19 44**		**19 52**		**20 12**					**20 44**	**20 52**	**21 12**				**21 44**	**21 52**		**22 12**
23	**Brugge**	○		**19 57**		**20 05**		5 **20 26**					**20 57**	**21 05**	5 **21 26**				**21 57**	**22 05**		5 **22 27**
23	**Brugge**			**19 59**	20 02	**20 07**	20 12		**20 33**	20 38			**20 59**	**21 07**		**21 33**	21 38		**21 59**	**22 07**		
29	Oostkamp			|	|	|	|		|	20 42					|		|	|		
34	Beernem			|	|	|	|		|	20 47					|		|	|		
39	Maria-Aalter			|	|	|	|		|	20 51					|		|	|		
44	Aalter			|	|	|	|		|	20 55					|		|	|		
47	Bellem			|	|	|	|		|	20 58					21 58		|	|		
50	Hansbeke			|	|	|	|		|	21 02					22 02		|	|		
53	Landegem			|	|	|	|		|	21 05					22 05		|	|		
59	Drongen			|	|	|	|		|	21 10					22 10		|	|		
63	**Gent-Sint-Pieters**	○		**20 19**	2 20 25	3 **20 28**	4 20 34		**20 53**	21 14			**21 19**	3 **21 28**		**21 53**	22 14		**22 19**	3 **22 28**		
59	*Antwerpen-Centraal*	○		*21 22*	*21 22*	**21 22**			*21 54*	*22 22*			*22 22*	**22 22**		*22 54*	*23 22*		*23 22*	**23 22**		
63	**Gent-Sint-Pieters**			**20 22**					**20 56**				**21 22**			**21 56**			**22 22**			
119	**Brussel-Bruxelles** Zuid/Midi	○		**20 50**					**21 23**				**21 50**			**22 23**			**22 50**			
	Brussel-Bruxelles Centr.	○		**20 55**					**21 30**				**21 55**			**22 30**			**22 55**			
	Brussel-Bruxelles Noord/Nord	○		1 **20 59**					6 **21 34**				1 **21 59**			6 **22 34**			1 **22 59**			
36c	*Brussel-Nationaal-Luchth.*	○		*21 28*					*21 56*				*22 28*			*22 56*			*23 28*			
36	*Leuven*	○		**21 27**					**22 01**				**22 27**			**23 01**			**23 27**			
35	*Hasselt*	○							**22 52**							**23 52**						
36	*Liège-Guillemins*	○		**22 11**					**22 54**				**23 11**			**23 54**			**0 17**			
37	*Köln-Hbf*	○																				

tab km			IC E 1522	L 593	IC A 522 [8]	IC E 1523	L 594		
0	**Zeebrugge**								
2	Zwankendamme								
3	Lissewege								
12	Brugge-Sint-Pieters								
15	**Brugge**	○							
0	**Knokke**		**22 07**			**23 07**			
2	Duinbergen		**22 10**			**23 10**			
3	Heist		**22 13**			**23 13**			
19	Brugge-Sint-Pieters		|			|			
22	**Brugge**	○	**22 26**			**23 26**			
0	**Blankenberge**		**22 12**			**23 12**			
12	Brugge-Sint-Pieters		|			|			
15	**Brugge**	○	**22 23**			**23 23**			
0	**Oostende**				**22 41**				
23	**Brugge**	○			**22 54**				
23	**Brugge**		**22 33**	22 38	**22 56**		23 38		
29	Oostkamp		|	22 42	|		23 42		
34	Beernem		|	22 47	|		23 47		
39	Maria-Aalter		|	22 51	|		23 51		
44	Aalter		|	22 55	|		23 55		
47	Bellem		|	22 58	|		23 58		
50	Hansbeke		|	23 02	|		0 02		
53	Landegem		|	23 05	|		0 05		
59	Drongen		|	23 10	|		0 10		
63	**Gent-Sint-Pieters**	○	**22 53**	23 14	**23 16**		0 14		
59	*Antwerpen-Centraal*	○		*0 16*	*0 16*				
63	**Gent-Sint-Pieters**		**22 56**		**23 18**				
119	**Brussel-Bruxelles** Zuid/Midi	○	**23 23**		**23 50**				
	Brussel-Bruxelles Centr.	○			**23 55**				
	Brussel-Bruxelles Noord/Nord	○			[1] **23 59**				
36c	*Brussel-Nationaal-Luchth.*	○							
36	*Leuven*	○			**0 28**				
35	*Hasselt*	○							
36	*Liège-Guillemins*	○			**1 21**				
37	*Köln-Hbf*	○							

[1] Voir tableaux 36, 37.
[2] Voir tableaux 53, 15.
[3] Voir tableau 59.
[4] Voir tableaux 59, 12.
[5] Voir tableau 66.
[6] Voir tableaux 36, 21.
[7] Circule du 30 mai au 25 sept 1999.
[8] Schaerbeek 0 07.

[1] Zie verder tabellen 36, 37.
[2] Zie verder tabellen 53, 15.
[3] Zie verder tabel 59.
[4] Zie verder tabellen 59, 12.
[5] Zie verder tabel 66.
[6] Zie verder tabellen 36, 21.
[7] Rijdt van 30 mei tot 25 sept 1999.
[8] Schaarbeek 0 07.

GAND

La Cité des Comtes

53



53

tab km			IR f 4127	IR f 4128	IR f 4129	T 6801	T 6712	IR f 4130	T 6713	T 6716	IR f 4131	IR f 4132	IR f 4133	IR f 4134	IR f 4135	IR f 4136	IR f 4137	IR f 4138	IR f 4139	IR f 4140	IR f 4141	IR f 4142
						2 ☼	☼		☼	☼												
25	*Antwerpen-Centraal*			*6 41*	*7 41*	*7 41*		*8 41*	*8 41*	*9 04*	*9 41*	*10 41*	*11 41*	*12 41*	*13 41*	*14 41*	*15 41*	*16 41*	*17 41*	*18 41*	*19 41*	*20 41*
25	*Brussel-Bruxelles Zuid/Midi*			*6 34*	*7 34*	*7 34*		*8 34*	*8 34*	*9 07*	*9 34*	*10 34*	*11 34*	*12 34*	*13 34*	*14 34*	*15 34*	*16 34*	*17 34*	*18 34*	*19 34*	*20 34*
25	*Brussel-Bruxelles Centr.*			*6 38*	*7 38*	*7 38*		*8 38*	*8 38*	*9 11*	*9 38*	*10 38*	*11 38*	*12 38*	*13 38*	*14 38*	*15 38*	*16 38*	*17 38*	*18 38*	*19 38*	*20 38*
25	*Brussel-Bruxelles Noord/Nord*			*6 43*	*7 43*	*7 43*		*8 43*	*8 43*	*9 15*	*9 43*	*10 43*	*11 43*	*12 43*	*13 43*	*14 43*	*15 43*	*16 43*	*17 43*	*18 43*	*19 43*	*20 43*
53a	*Leuven*			*6 46*	*7 46*	*7 46*		*8 46*	*8 46*		*9 46*	*10 46*	*11 46*	*12 46*	*13 46*	*14 46*	*15 46*	*16 46*	*17 46*	*18 46*	*19 33*	*20 46*
0	**Mechelen**			**7 10**	**8 10**	8 18	8 57	**9 10**	9 19	9 48	**10 10**	**11 10**	**12 10**	**13 10**	**14 10**	**15 10**	**16 10**	**17 10**	**18 10**	**19 10**	**20 10**	**21 10**
8	Kapelle-op-den-Bos			**7 17**	**8 17**	8 25	|	**9 17**	|	|	**10 17**	**11 17**	**12 17**	**13 17**	**14 17**	**15 17**	**16 17**	**17 17**	**18 17**	**19 17**	**20 17**	**21 17**
13	Londerzeel			**7 21**	**8 21**	8 30	|	**9 21**	9 30	9 57	**10 21**	**11 21**	**12 21**	**13 21**	**14 21**	**15 21**	**16 21**	**17 21**	**18 21**	**19 21**	**20 21**	**21 21**
18	Malderen			**7 26**	**8 26**	|	|	**9 26**	|	|	**10 26**	**11 26**	**12 26**	**13 26**	**14 26**	**15 26**	**16 26**	**17 26**	**18 26**	**19 26**	**20 26**	**21 26**
19	Buggenhout			**7 28**	**8 28**	8 36	|	**9 28**	9 36	10 04	**10 28**	**11 28**	**12 28**	**13 28**	**14 28**	**15 28**	**16 28**	**17 28**	**18 28**	**19 28**	**20 28**	**21 28**
23	Baasrode-Zuid			|	|	|	|	|	|	|	|	|	|	|	|	|	|	|	|	|	|
27	**Dendermonde**	○		**7 34**	**8 34**	8 43	9 13	**9 34**	9 43	10 10	**10 34**	**11 34**	**12 34**	**13 34**	**14 34**	**15 34**	**16 34**	**17 34**	**18 34**	**19 34**	**20 34**	**21 34**
27	**Dendermonde**		**6 36**	**7 36**	**8 36**	8 45	9 14	**9 36**	9 45	10 11	**10 36**	**11 36**	**12 36**	**13 36**	**14 36**	**15 36**	**16 36**	**17 36**	**18 36**	**19 36**	**20 36**	**21 36**
29	Oudegem		|	|	|	|	|	|	|	|	|	|	|	|	|	|	|	|	|	|	|
33	Schoonaarde		**6 42**	**7 42**	**8 42**	|	|	**9 42**	|	|	**10 42**	**11 42**	**12 42**	**13 42**	**14 42**	**15 42**	**16 42**	**17 42**	**18 42**	**19 42**	**20 42**	**21 42**
36	Wichelen		|	|	|	|	|	|	|	|	|	|	|	|	|	|	|	|	|	|	|
40	Schellebelle		|	|	|	8 55	|	|	9 55	10 22	|	|	|	|	|	|	|	|	|	|	|
42	**Wetteren**		**6 49**	**7 49**	**8 49**	|	|	**9 49**	|	|	**10 49**	**11 49**	**12 49**	**13 49**	**14 49**	**15 49**	**16 49**	**17 49**	**18 49**	**19 49**	**20 49**	**21 49**
49	Melle		|	|	|	|	|	|	|	|	|	|	|	|	|	|	|	|	|	|	|
52	Merelbeke		|	|	|	|	|	|	|	|	|	|	|	|	|	|	|	|	|	|	|
57	**Gent-Sint-Pieters**	○	1 **7 00**	1 **8 00**	1 **9 00**	3 9 08	3 9 34	1 **10 00**	3 10 08	3 10 34	1 **11 00**	1 **12 00**	1 **13 00**	1 **14 00**	1 **15 00**	1 **16 00**	1 **17 00**	1 **18 00**	1 **19 00**	1 **20 00**	1 **21 00**	1 **22 00**
59	*Antwerpen-Centraal*	○	*7 54*	*8 54*	*9 54*	*10 22*		*10 54*	*11 22*		*11 54*	*12 54*	*13 54*	*14 54*	*15 54*	*16 54*	*17 54*	*18 54*	*19 54*	*20 54*	*21 54*	*22 54*
50a	*Brugge*	○	*7 27*	*8 27*	*9 27*	9 37	10 00	*10 27*	10 30	10 56	*11 27*	*12 27*	*13 27*	*14 27*	*15 27*	*16 27*	*17 27*	*18 27*	*19 27*	*20 27*	*21 27*	*22 27*
50a	*Blankenberge*	○	*7 48*	*8 48*	*9 48*	*9 53*	10 14	*10 48*	10 42	11 09	*11 48*	*12 48*	*13 48*	*14 48*	*15 48*	*16 48*	*17 48*	*18 48*	*19 48*	*20 48*	*21 48*	*22 48*
50a	*Knokke*	○	*7 53*	*8 53*	*9 53*			*10 53*			*11 53*	*12 53*	*13 53*	*14 53*	*15 53*	*16 53*	*17 53*	*18 53*	*19 53*	*20 53*	*21 53*	*22 53*
75	*Kortrijk*	○	**7 41**	**8 41**	**9 41**		*10 17*	**10 41**		*11 17*	**11 41**	**12 41**	**13 41**	**14 41**	**15 41**	**16 41**	**17 41**	**18 41**	**19 41**	**20 41**	**21 41**	**22 41**

MECHELEN

Planckendael met de bus

B-Dagtrip 146*

tab km			IR f 4143
25	*Antwerpen-Centraal*		*21 41*
25	*Brussel-Bruxelles* Zuid/Midi		*21 34*
25	*Brussel-Bruxelles* Centr.		*21 38*
25	*Brussel-Bruxelles* Noord/Nord		*21 43*
53a	*Leuven*		*21 46*
0	**Mechelen**		**22 10**
8	Kapelle-op-den-Bos		**22 17**
13	Londerzeel		**22 21**
18	Malderen		**22 26**
19	Buggenhout		**22 28**
23	Baasrode-Zuid		|
27	**Dendermonde**	○	**22 34**
27	**Dendermonde**		**22 36**
29	Oudegem		|
33	Schoonaarde		**22 42**
36	Wichelen		|
40	Schellebelle		|
42	**Wetteren**		**22 49**
49	Melle		|
52	Merelbeke		|
57	**Gent-Sint-Pieters**	○	**1 23 00**
59	*Antwerpen-Centraal*	○	*0 16*
50a	*Brugge*	○	*23 27*
50a	*Blankenberge*	○	|
50a	*Knokke*	○	|
75	*Kortrijk*	○	**23 41**

1 Voir tableau 75.
2 Destination Ostende 9 52.
3 Voir tableau 50a.

1 Zie verder tabel 75.
2 Bestemming Oostende 9 52.
3 Zie verder tabel 50a.

C

MALINES

B-Excursion 148*

A pied au départ de la gare de Muizen vers le parc animalier Planckendael

53

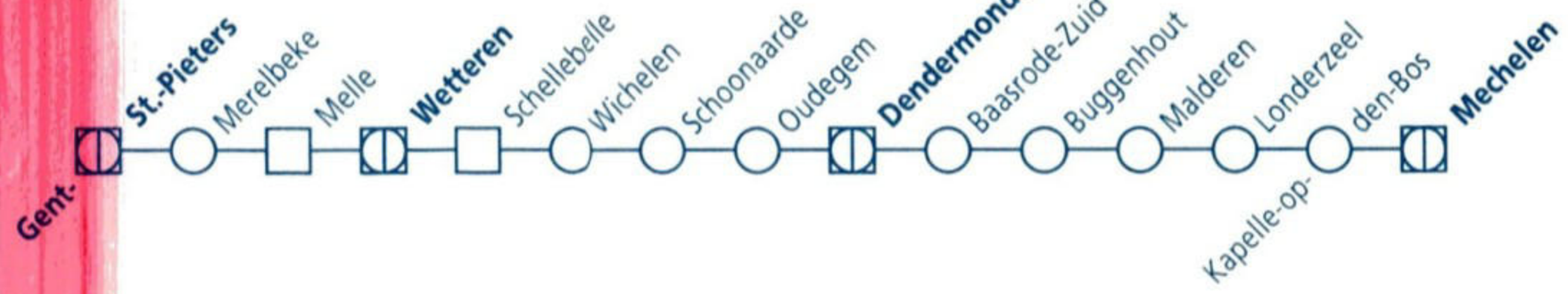

53

km			IR f 4105	IR f 4106	IR f 4107	IR f 4108	IR f 4109	IR f 4110	IR f 4111	IR f 4112	IR f 4113	IR f 4114	IR f 4115	IR f 4116	IR f 4117	T 6851	T 6763	IR f 4118	T 6762	IR f 4119	T 6766	IR f 4120
																1 ☼	☼		☼		☼	
7	*Gent-Sint-Pieters*		**5 19**	**6 19**	**7 19**	**8 19**	**9 19**	**10 19**	**11 19**	**12 19**	**13 19**	**14 19**	**15 19**	**16 19**	**17 19**	*17 19*		**18 19**	*18 43*	**19 19**	*19 43*	**20 19**
5	*Gent-Dampoort*				*7 07*	*8 07*	*9 07*	*10 07*	*11 07*	*12 07*	*13 07*	*14 07*	*15 07*	*16 07*	*17 07*	*17 07*		*18 07*		*19 07*		*20 07*
5	*Gent-Sint-Pieters*				*7 12*	*8 12*	*9 12*	*10 12*	*11 12*	*12 12*	*13 12*	*14 12*	*15 12*	*16 12*	*17 12*	*17 12*	18 09	*18 12*	18 47	*19 12*	19 49	*20 12*
5	*Gent-Zuid*		*5 26*	*6 33*	*7 33*	*8 33*	*9 33*	*10 33*	*11 33*	*12 33*	*13 33*	*14 33*	*15 33*	*16 33*	*17 33*	17 44	18 21	*18 33*	19 01	*19 33*	20 02	*20 33*
5	*Gent-Sint-Pieters*			*6 06*	*7 06*	*8 06*	*9 06*	*10 06*	*11 06*	*12 06*	*13 06*	*14 06*	*15 06*	*16 06*	*17 06*	*17 06*	*17 38*	*18 06*		*19 06*		*20 06*
0	**Gent-Sint-Pieters**		**6 00**	**7 00**	**8 00**	**9 00**	**10 00**	**11 00**	**12 00**	**13 00**	**14 00**	**15 00**	**16 00**	**17 00**	**18 00**	18 06	18 44	**19 00**	19 26	**20 00**	20 27	**21 00**
5	Merelbeke																					
8	Melle																					
15	**Wetteren**		**6 12**	**7 12**	**8 12**	**9 12**	**10 12**	**11 12**	**12 12**	**13 12**	**14 12**	**15 12**	**16 12**	**17 12**	**18 12**			**19 12**		**20 12**		**21 12**
17	Schellebelle															18 22	18 57				20 40	
21	Wichelen																					
24	Schoonaarde		**6 18**	**7 18**	**8 18**	**9 18**	**10 18**	**11 18**	**12 18**	**13 18**	**14 18**	**15 18**	**16 18**	**17 18**	**18 18**			**19 18**		**20 18**		**21 18**
28	Oudegem																					
30	**Dendermonde**	○	**6 24**	**7 24**	**8 24**	**9 24**	**10 24**	**11 24**	**12 24**	**13 24**	**14 24**	**15 24**	**16 24**	**17 24**	**18 24**	18 32	19 06	**19 24**	19 47	**20 24**	20 49	**21 24**
30	**Dendermonde**		**6 26**	**7 26**	**8 26**	**9 26**	**10 26**	**11 26**	**12 26**	**13 26**	**14 26**	**15 26**	**16 26**	**17 26**	**18 26**	18 36	19 07	**19 26**	19 48	**20 26**	20 50	**21 26**
34	Baasrode-Zuid																					
38	Buggenhout		**6 32**	**7 32**	**8 32**	**9 32**	**10 32**	**11 32**	**12 32**	**13 32**	**14 32**	**15 32**	**16 32**	**17 32**	**18 32**	18 44	19 13	**19 32**		**20 32**	20 57	**21 32**
39	Malderen		**6 34**	**7 34**	**8 34**	**9 34**	**10 34**	**11 34**	**12 34**	**13 34**	**14 34**	**15 34**	**16 34**	**17 34**	**18 34**			**19 34**		**20 34**		**21 34**
44	Londerzeel		**6 39**	**7 39**	**8 39**	**9 39**	**10 39**	**11 39**	**12 39**	**13 39**	**14 39**	**15 39**	**16 39**	**17 39**	**18 39**	18 51	19 19	**19 39**		**20 39**	21 03	**21 39**
49	Kapelle-op-den-Bos		**6 43**	**7 43**	**8 43**	**9 43**	**10 43**	**11 43**	**12 43**	**13 43**	**14 43**	**15 43**	**16 43**	**17 43**	**18 43**	18 56		**19 43**		**20 43**		**21 43**
57	**Mechelen**	○	**6 50**	**7 50**	**8 50**	**9 50**	**10 50**	**11 50**	**12 50**	**13 50**	**14 50**	**15 50**	**16 50**	**17 50**	**18 50**	2 19 04	3 19 30	**19 50**	4 20 05	**20 50**	4 21 13	**21 50**
5	*Leuven*	○	*7 27*	*8 14*	*9 27*	*10 14*	*11 14*	*12 14*	*13 14*	*14 14*	*15 14*	*16 14*	*17 14*	*18 14*	*19 14*			*20 14*		*21 14*		*22 14*
2	*Brussel* Noord/Nord	○	*7 17*	*8 17*	*9 17*	*10 17*	*11 17*	*12 17*	*13 17*	*14 17*	*15 17*	*16 17*	*17 17*	*18 17*	*19 17*			*20 17*	*20 45*	*21 17*	*21 45*	*22 17*
2	*Brussel* Centr.	○	*7 22*	*8 22*	*9 22*	*10 22*	*11 22*	*12 22*	*13 22*	*14 22*	*15 22*	*16 22*	*17 22*	*18 22*	*19 22*			*20 22*	*20 49*	*21 22*	*21 49*	*22 22*
2	*Brussel* Zuid/Midi	○	*7 26*	*8 26*	*9 26*	*10 26*	*11 26*	*12 26*	*13 26*	*14 26*	*15 26*	*16 26*	*17 26*	*18 26*	*19 26*			*20 26*	*20 53*	*21 26*	*21 53*	*22 26*
2	*Antwerpen-Centraal*	○	*7 19*	*8 19*	*9 19*	*10 19*	*11 19*	*12 19*	*13 19*	*14 19*	*15 19*	*16 19*	*17 19*	*18 19*	*19 19*			*20 19*		*21 19*	*21 56*	*22 19*

ENGELAND

Cruise Zeebrugge - Hull met bezoek aan York

B-Dagtrip 119*-154*

tab km		IR f 4121	IR f 4122
75	*Kortrijk*	**21 19**	**22 19**
50a	*Knokke*	*21 07*	*22 07*
50a	*Blankenberge*	*21 12*	*22 12*
50a	*Brugge*	*21 33*	*22 33*
59	*Antwerpen-Centraal*	*21 06*	*22 06*
0	**Gent-Sint-Pieters**	**22 00**	**23 00**
5	Merelbeke	|	|
8	Melle	|	|
15	**Wetteren**	**22 12**	**23 12**
17	Schellebelle	|	|
21	Wichelen	|	|
24	Schoonaarde	**22 18**	**23 18**
28	Oudegem	|	|
30	**Dendermonde** ○	**22 24**	**23 24**
30	**Dendermonde**	**22 26**	
34	Baasrode-Zuid	|	
38	Buggenhout	**22 32**	
39	Malderen	**22 34**	
44	Londerzeel	**22 39**	
49	Kapelle-op-den-Bos	**22 43**	
57	**Mechelen** ○	**22 50**	
53a	*Leuven* ○	*23 14*	
25	*Brussel-Bruxelles* Noord/Nord ○	*23 17*	
25	*Brussel-Bruxelles* Centr. ○	*23 22*	
25	*Brussel-Bruxelles* Zuid/Midi ○	*23 26*	
25	*Antwerpen-Centraal* ○	*23 19*	

1 Origine Ostende 17 29.
2 Voir tableaux 53a, 35.
3 Voir tableaux 53a, 35, 34.
4 Voir tableau 15.

1 Herkomst Oostende 17 29.
2 Zie verder tabellen 53a, 35.
3 Zie verder tabellen 53a, 35, 34.
4 Zie verder tabel 15.

B-Dagtrips meer dan 100 attracties - trein inbegrepen

BELGISCHE VRIENDEN VAN DE STOOMLOKOMOTIEF v.z.w.

Fabrieksstraat 118 • Station Baasrode-Noord • B-9200 Dendermonde-Baasrode

DIENSTREGELING 1999 van de TOERISTISCHE MUSEUMLIJN - HORAIRE 1999 de la LIGNE MUSEE TOURISTIQUE "STOOMSPOORLIJN DENDERMONDE-PUURS" (SDP)

SDP-Trein / Train SDP	1	3	5
Dendermonde NMBS / SNCB ..			
Baasrode-Noord . . . . . A/A			
V/D		14.00	
Sint-Amands		14.25	
Oppuurs		14.45	
Puurs SDP		15.00	
SDP-Trein / Train SDP	2	4	6
Puurs SDP		16.00	
Oppuurs		16.15	
Sint Amands		16.35	
Baasrode-Noord . . . . . A/A		17.00	
V/D			
Dendermonde NMBS . . . .A/A			

INFO: v.z.w. B.V.S.
Station **Baasrode-Noord**
Fabriekstraat, 118
9200 Dendermonde
☎ + fax + antwoordapparaat/répondeur: 052/33.02.23
of eventueel/ou éventuellement
p/a Ten Berg, 101, 9300 AALST
☎ + fax + antwoordapparaat/répondeur: 053/70.38.37

EXPLOITATIEDAGEN 1999 - JOURS D'EXPLOITATION 1999:
10 + 11-07 (Weekend van de Trein/Week-end du Train),
25-07, 08-08, 22-08, 18-09 (zaterdag van/samedi du Pukema:
folkloristische kermismarkt - marché et kermesse folklorique)

- Op elke exploitatiedag is er stoomtraktie voorzien, maar de aard van de traktie kan gewijzigd worden.
- Om technische redenen is de sectie Dendermonde NMBS - Baasrode-Noord tijdelijk buiten dienst. Aansluiting met de NMBS te Dendermonde: Bus 52A (richting Boom) van De Lijn voor het station om 13 u. 32. Terugreis met dezelfde buslijn vanuit Baasrode (vlakbij het SDP-station) om 17 u. 19 (aankomst: Dendermonde station om 17 u. 29).
- Gratis fietsevervoer mits reservatie vooraf.
- BVS-Spoorwegboekenshop in het station van Baasrode-Noord: veruit de grootste keuze van het land. Open: op zaterdag van 14 u. tot 18 u. en tijdens de exploitatie.
- **Voor groepen: SPECIALE TREINEN** met een dienstregeling op maat, ook in de week ! Reservatie 3 weken vooraf gewenst !
- NMBS-fietsenverhuur: in de stations van Dendermonde (tel. 052/21.23.21) en Puurs (tel. 03/889.00.53).

- *Chaque jour d'exploitation la traction à vapeur est prévue, mais le mode de traction peut être changé.*
- *Pour des raisons techniques la section Termonde SNCB - Baasrode Noord est temporairement hors service. Correspondance avec la SNCB à Termonde: Bus 52A (direction Boom) du transport en commun (De Lijn) devant la gare à 13 h. 32. Le voyage de retour s'effectue avec la même ligne d'autobus. Départ à la gare de Baasrode-Noord à 17 h. 19 (arrivée à Termonde gare à 17 h. 29).*
- *Transport gratuit de bicyclettes à condition de réserver au préalable.*
- *Le BVS-shop, la librairie ferroviaire au plus grand choix du pays est installé en gare de Baasrode. Ouvert: samedi de 14 h. à 18 h. et pendant l'exploitation.*
- ***TRAINS SPECIAUX pour groupes** avec un horaire adapté, aussi en semaine. Réservation 3 semaines d'avance!*
- *SNCB-location de bicyclettes dans les gares de Termonde (tél. 052/21.23.21) et de Puurs (tél. 03/889.00.53).*

UN JOUR A LA MER / EN ARDENNE

L'aller-retour pour un jour d'évasion pendant les vacances scolaires

Pour en savoir plus, consultez vite les renseignements généraux au début de votre indicateur.

EEN DAG AAN ZEE/ IN DE ARDENNEN

Het heen- en terugbiljet voor een snipperdag tijdens de schoolvakanties.

Meer informatie? Raadpleeg snel de algemene inlichtingen vooraan in uw spoorboekje.

53a

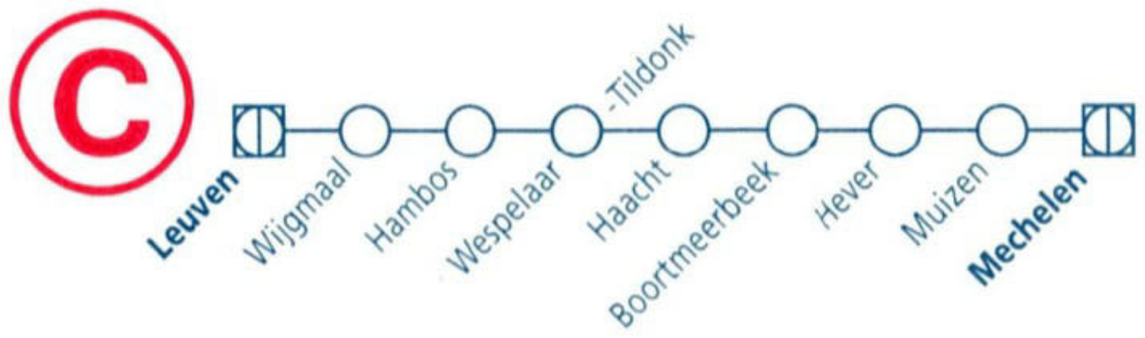

53a

tab km			IR q 4406	IR a 2606	IR q 4407	IR a 2607	T 6801	IR q 4408	IR a 2608	T 6713	IR q 4409	IR a 2609	IR q 4410	IR a 2610	IR q 4411	IR a 2611	IR q 4412	IR a 2612	IR q 4413	IR a 2613	IR q 4414	IR a 2614
							5 ☼			5 ☼												
36	*Liège-Guillemins*			*5 49*		*6 49*			*7 49*			*8 49*		*9 49*		*10 49*		*11 49*		*12 49*		*13 49*
36	*Brussel-Bruxelles* Zuid/Midi		*5 52*	*5 52*	*6 52*	*6 52*		*7 52*	*7 52*		*8 52*	*8 52*	*9 52*	*9 52*	*10 52*	*10 52*	*11 52*	*11 52*	*12 52*	*12 52*	*13 52*	*13 52*
36	*Brussel-Bruxelles* Centr.		*5 56*	*5 56*	*6 56*	*6 56*		*7 56*	*7 56*		*8 56*	*8 56*	*9 56*	*9 56*	*10 56*	*10 56*	*11 56*	*11 56*	*12 56*	*12 56*	*13 56*	*13 56*
36	*Brussel-Bruxelles* Noord/Nord		*6 02*	*6 02*	*7 02*	*7 02*		*8 02*	*8 02*		*9 02*	*9 02*	*10 02*	*10 02*	*11 02*	*11 02*	*12 02*	*12 02*	*13 02*	*13 02*	*14 02*	*14 02*
0	**Leuven**		**6 33**	**6 46**	**7 33**	**7 46**		**8 33**	**8 46**		**9 33**	**9 46**	**10 33**	**10 46**	**11 33**	**11 46**	**12 33**	**12 46**	**13 33**	**13 46**	**14 33**	**14 46**
5	Wijgmaal																					
9	Hambos																					
11	Wespelaar-Tildonk																					
13	Haacht		**6 42**		**7 42**		8 04	**8 42**		9 04	**9 42**		**10 42**		**11 42**		**12 42**		**13 42**		**14 42**	
16	Boortmeerbeek		**6 45**		**7 45**		8 08	**8 45**		9 08	**9 45**		**10 45**		**11 45**		**12 45**		**13 45**		**14 45**	
19	Hever																					
21	Muizen		**6 50**		**7 50**			**8 50**			**9 50**		**10 50**		**11 50**		**12 50**		**13 50**		**14 50**	
25	**Mechelen**	○	1 **6 54**	2 **7 02**	1 **7 54**	2 **8 02**	4 8 16	1 **8 54**	2 **9 02**	4 9 16	1 **9 54**	2 **10 02**	1 **10 54**	2 **11 02**	1 **11 54**	2 **12 02**	1 **12 54**	2 **13 02**	1 **13 54**	2 **14 02**	1 **14 54**	2 **15 02**
54	*Sint-Niklaas*	○	**7 38**	*7 38*	**8 38**	*8 38*		**9 38**	*9 38*		**10 38**	*10 38*	**11 38**	*11 38*	**12 38**	*12 38*	**13 38**	*13 38*	**14 38**	*14 38*	**15 38**	*15 38*
25	*Antwerpen-Centraal*	○	*7 19*	**7 27**	*8 19*	**8 27**	*8 56*	*9 19*	**9 27**	*9 56*	*10 19*	**10 27**	*11 19*	**11 27**	*12 19*	**12 27**	*13 19*	**13 27**	*14 19*	**14 27**	*15 19*	**15 27**
25	*Brussel-Bruxelles* Noord/Nord	○	*7 17*		*8 17*		*8 45*	*9 17*		*9 45*	*10 17*		*11 17*		*12 17*		*13 17*		*14 17*		*15 17*	
25	*Brussel-Bruxelles* Centr.	○	*7 22*		*8 22*		*8 49*	*9 22*		*9 49*	*10 22*		*11 22*		*12 22*		*13 22*		*14 22*		*15 22*	
25	*Brussel-Bruxelles* Zuid/Midi	○	*7 26*		*8 26*		*8 53*	*9 26*		*9 53*	*10 26*		*11 26*		*12 26*		*13 26*		*14 26*		*15 26*	

km			IR q 4415	IR a 2615	IR q 4416	IR a 2616	IR q 4417	IR a 2617	IR q 4418	IR a 2618	IR q 4419	IR a 2619 ☼	IR a 2619 [6]	IR q 4420	IR a 2620	IR q 4421	IR a 2621	IR q 4422	IR a 2622
	Leuven-Guillemins			*14 57*		*15 49*		*16 49*		*17 49*		*18 49*	*18 49*		*19 49*		*20 49*		*21 49*
	Brussel-Zuid/Midi		*14 52*	*14 52*	*15 52*	*15 52*	*16 52*	*16 52*	*17 52*	*17 52*	*18 52*	*18 57*	*18 52*	*19 52*	*19 52*	*20 52*	*20 52*	*21 52*	*21 52*
	Brussel-Centr.		*14 56*	*14 56*	*15 56*	*15 56*	*16 56*	*16 56*	*17 56*	*17 56*	*18 56*	*19 01*	*18 56*	*19 56*	*19 56*	*20 56*	*20 56*	*21 56*	*21 56*
	Brussel-Noord/Nord		*15 02*	*15 02*	*16 02*	*16 02*	*17 02*	*17 02*	*18 02*	*18 02*	*19 02*	*19 06*	*19 02*	*20 02*	*20 02*	*21 02*	*21 02*	*22 02*	*22 02*
0	**Leuven**		**15 33**	**15 46**	**16 33**	**16 46**	**17 33**	**17 46**	**18 33**	**18 46**	**19 33**	**19 43**	**19 46**	**20 33**	**20 46**	**21 33**	**21 46**	**22 33**	**22 46**
5	Wijgmaal																		
9	Hambos																		
11	Wespelaar-Tildonk																		
13	Haacht		**15 42**		**16 42**		**17 42**		**18 42**		**19 42**			**20 42**		**21 42**		**22 42**	
16	Boortmeerbeek		**15 45**		**16 45**		**17 45**		**18 45**		**19 45**			**20 45**		**21 45**		**22 45**	
19	Hever																		
21	Muizen		**15 50**		**16 50**		**17 50**		**18 50**		**19 50**			**20 50**		**21 50**		**22 50**	
25	**Mechelen**	○	[1] **15 54**	[2] 16 02	[1] **16 54**	[2] **17 02**	[1] **17 54**	[2] **18 02**	[1] **18 54**	[2] **19 02**	[1] **19 54**	[2] **19 59**	[2] **20 02**	[1] **20 54**	[2] **21 02**	[1] **21 54**	[2] **22 02**	[1] **22 54**	[2] **23 02**
5	*Sint-Niklaas*	○	**16 38**	*16 38*	**17 38**	*17 38*	**18 38**	*18 38*	**19 38**	*19 38*	**20 38**	*20 38*	*20 38*	**21 38**	*21 38*	**22 38**	*22 38*	**23 38**	*23 38*
2	*Antwerpen-Centraal*	○	*16 19*	**16 27**	*17 19*	**17 27**	*18 19*	**18 27**	*19 19*	**19 27**	*20 19*	**20 27**	**20 27**	*21 19*	**21 27**	*22 19*	**22 27**	*23 19*	**23 27**
2	*Brussel-Noord/Nord*	○	*16 17*		*17 17*		*18 17*		*19 17*		*20 17*	*20 26*		*21 17*		*22 17*		*23 17*	
2	*Brussel-Centr.*	○	*16 22*		*17 22*		*18 22*		*19 22*		*20 22*	*20 40*		*21 22*		*22 22*		*23 22*	
2	*Brussel-Zuid/Midi*	○	*16 26*		*17 26*		*18 26*		*19 26*		*20 26*	*20 44*		*21 26*		*22 26*		*23 26*	

[1] Voir tableau 54.
[2] Voir tableau 25.
[3] Destination Ostende 9 52.
[4] Voir tableaux 53, 50a.
[5] Destination Blankenberge 10 42.

[6] Ne circule pas pendant la période de circulation des trains touristiques.

[1] Zie verder tabel 54.
[2] Zie verder tabel 25.
[3] Bestemming Oostende 9 52.
[4] Zie verder tabellen 53, 50a.
[5] Bestemming Blankenberge 10 42.

[6] Rijdt niet tijdens de rijperiode van de toeristentreinen.

MECHELEN

B-Dagtrip 122

Planckendael met de boot + Speelgoed- en Bijenteeltmuseum

53a

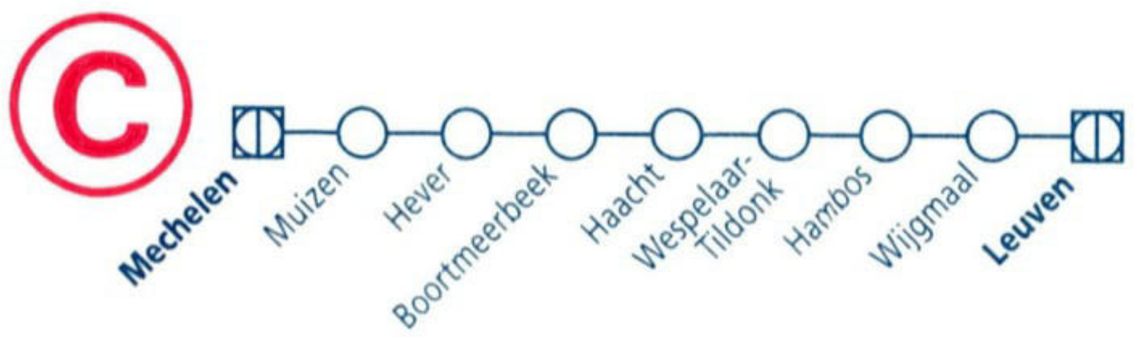

53a

tab km		IR q 4427	IR a 2628	IR q 4428	IR a 2629	IR a 2629	IR q 4429	IR a 2630	IR q 4430	IR a 2631	IR q 4431	IR a 2632	IR q 4432	IR a 2633	IR q 4433	IR a 2634	IR q 4434	IR a 2635	IR q 4435	IR a 2636	IR q 4436
					1	☼															
25	*Brussel-Zuid/Midi*	*6 34*		*7 34*		*8 34*	*8 34*		*9 34*		*10 34*		*11 34*		*12 34*		*13 34*		*14 34*		*15 34*
25	*Brussel-Centr.*	*6 38*		*7 38*		*8 38*	*8 38*		*9 38*		*10 38*		*11 38*		*12 38*		*13 38*		*14 38*		*15 38*
25	*Bruxelles-Noord/Nord*	*6 43*		*7 43*		*8 43*	*8 43*		*9 43*		*10 43*		*11 43*		*12 43*		*13 43*		*14 43*		*15 43*
25	*Antwerpen-Centraal*	*6 41*	**7 33**	*7 41*	**8 33**	**8 33**	*8 41*	**9 33**	*9 41*	**10 33**	*10 41*	**11 33**	*11 41*	**12 33**	*12 41*	**13 33**	*13 41*	**14 33**	*14 41*	**15 33**	*15 41*
54	*Sint-Niklaas*	**6 22**	*7 22*	**7 22**	*8 22*	*8 22*	**8 22**	*9 22*	**9 22**	*10 22*	**10 22**	*11 22*	**11 22**	*12 22*	**12 22**	*13 22*	**13 22**	*14 22*	**14 22**	*15 22*	**15 22**
0	**Mechelen**	**7 06**	**7 58**	**8 06**	**8 58**	**9 03**	**9 06**	**9 58**	**10 06**	**10 58**	**11 06**	**11 58**	**12 06**	**12 58**	**13 06**	**13 58**	**14 06**	**14 58**	**15 06**	**15 58**	**16 06**
4	Muizen	**7 10**	|	**8 10**	|	|	**9 10**	|	**10 10**	|	**11 10**	|	**12 10**	|	**13 10**	|	**14 10**	|	**15 10**	|	**16 10**
6	Hever	|	|	|	|	|	|	|	|	|	|	|	|	|	|	|	|	|	|	|
9	Boortmeerbeek	**7 15**	|	**8 15**	|	|	**9 15**	|	**10 15**	|	**11 15**	|	**12 15**	|	**13 15**	|	**14 15**	|	**15 15**	|	**16 15**
12	Haacht	**7 18**	|	**8 18**	|	|	**9 18**	|	**10 18**	|	**11 18**	|	**12 18**	|	**13 18**	|	**14 18**	|	**15 18**	|	**16 18**
14	Wespelaar-Tildonk	|	|	|	|	|	|	|	|	|	|	|	|	|	|	|	|	|	|	|	|
16	Hambos	|	|	|	|	|	|	|	|	|	|	|	|	|	|	|	|	|	|	|	|
20	Wijgmaal	|	|	|	|	|	|	|	|	|	|	|	|	|	|	|	|	|	|	|	|
25	**Leuven** ○	**7 27**	**8 14**	**8 27**	**9 14**	**9 19**	**9 27**	**10 14**	**10 27**	**11 14**	**11 27**	**12 14**	**12 27**	**13 14**	**13 27**	**14 14**	**14 27**	**15 14**	**15 27**	**16 14**	**16 27**
36	*Brussel-Noord/Nord* ○	*7 58*	*8 58*	*8 58*	*9 58*	*9 58*	*9 58*	*10 58*	*10 58*	*11 58*	*11 58*	*12 58*	*12 58*	*13 58*	*13 58*	*14 58*	*14 58*	*15 58*	*15 58*	*16 58*	*16 58*
36	*Brussel-Centr.* ○	*8 03*	*9 03*	*9 03*	*10 03*	*10 03*	*10 03*	*11 03*	*11 03*	*12 03*	*12 03*	*13 03*	*13 03*	*14 03*	*14 03*	*15 03*	*15 03*	*16 03*	*16 03*	*17 03*	*17 03*
36	*Bruxelles-Zuid/Midi* ○	*8 07*	*9 07*	*9 07*	*10 07*	*10 07*	*10 07*	*11 07*	*11 07*	*12 07*	*12 07*	*13 07*	*13 07*	*14 07*	*14 07*	*15 07*	*15 07*	*16 07*	*16 07*	*17 07*	*17 07*
36	*Liège-Guillemins* ○		*9 11*		*10 04*	*10 11*		*11 11*		*12 11*	.	*13 11*		*14 11*		*15 11*		*16 11*		*17 11*	

RAILFLEX... **deeltijds sporen en werken**

tab km		IR a 2637	IR q 4437	IR a 2638	IR q 4438	IR a 2639	IR q 4439	T 6851 [2] ☼	T 6763 [4] ☼	IR a 2640	IR q 4440	IR a 2641	IR q 4441	IR a 2642	IR q 4442	IR a 2643	IR q 4443
25	*Brussel-Zuid/Midi*		*16 34*		*17 34*		*18 34*	*18 34*			*19 34*		*20 34*		*21 34*		*22 34*
25	*Bruxelles-Centr.*		*16 38*		*17 38*		*18 38*	*18 38*			*19 38*		*20 38*		*21 38*		*22 38*
25	*Noord/Nord*		*16 43*		*17 43*		*18 43*	*18 43*			*19 43*		*20 43*		*21 43*		*22 43*
25	*Antwerpen-Centraal*	**16 33**	*16 41*	**17 33**	*17 41*	**18 33**	*18 41*	*18 41*		**19 33**	*19 41*	**20 33**	*20 41*	**21 33**	*21 41*	**22 33**	*22 41*
54	*Sint-Niklaas*	*16 22*	**16 22**	*17 22*	**17 22**	*18 22*	**18 22**	*18 22*		*19 22*	**19 22**	*20 22*	**20 22**	*21 22*	**21 22**	*22 22*	**22 22**
0	**Mechelen**	**16 58**	**17 06**	**17 58**	**18 06**	**18 58**	**19 06**	19 09	19 32	**19 58**	**20 06**	**20 58**	**21 06**	**21 58**	**22 06**	**22 58**	**23 06**
4	Muizen		**17 10**		**18 10**		**19 10**				**20 10**		**21 10**		**22 10**		**23 10**
6	Hever																
9	Boortmeerbeek		**17 15**		**18 15**		**19 15**	19 19	19 41		**20 15**		**21 15**		**22 15**		**23 15**
12	Haacht		**17 18**		**18 18**		**19 18**	19 24	19 46		**20 18**		**21 18**		**22 18**		**23 18**
14	Wespelaar-Tildonk																
16	Hambos																
20	Wijgmaal							[3]	[5]								
25	**Leuven** ○	**17 14**	**17 27**	**18 14**	**18 27**	**19 14**	**19 27**			**20 14**	**20 27**	**21 14**	**21 27**	**22 14**	**22 27**	**23 14**	[6] **23 27**
36	*Brussel-Noord/Nord* ○	*17 58*	*17 58*	*18 58*	*18 58*	*19 58*	*19 58*			*20 58*	*20 58*	*21 58*	*21 58*	*22 58*	*22 58*		
36	*Bruxelles-Centr.* ○	*18 03*	*18 03*	*19 03*	*19 03*	*20 03*	*20 03*			*21 03*	*21 03*	*22 03*	*22 03*	*23 03*	*23 03*		
36	*Zuid/Midi* ○	*18 07*	*18 07*	*19 07*	*19 07*	*20 07*	*20 07*			*21 07*	*21 07*	*22 07*	*22 07*	*23 07*	*23 07*		
36	*Liège-Guillemins* ○	*18 11*		*19 11*		*20 11*	*20 30*			*21 11*		*22 11*		*23 11*		*0 17*	

[1] Ne circule pas pendant la période de circulation des trains touristiques.
[2] Origine Ostende 17 29.
[3] Voir tableau 35.
[4] Origine Blankenberge 18 09.
[5] Voir tableaux 35, 34.
[6] Voir tableau 139.

[1] Rijdt niet tijdens de rijperiode van de toeristentreinen.
[2] Herkomst Oostende 17 29.
[3] Zie verder tabel 35.
[4] Herkomst Blankenberge 18 09.
[5] Zie verder tabellen 35, 34.
[6] Zie verder tabel 139.

Samen per trein is zo voordelig.

MULTI PASS

54



tab km			IR q 4406	IR q 4407	IR q 4408	IR q 4409	IR q 4410	IR q 4411	IR q 4412	IR q 4413	IR q 4414	IR q 4415	IR q 4416	IR q 4417	IR q 4418	IR q 4419	IR q 4420	IR q 4421	IR q 4422
25	*Antwerpen-Centraal*		*6 41*	*7 41*	*8 41*	*9 41*	*10 41*	*11 41*	*12 41*	*13 41*	*14 41*	*15 41*	*16 41*	*17 41*	*18 41*	*19 41*	*20 41*	*21 41*	*22 41*
25	*Brussel-Bruxelles Zuid/Midi*		*6 34*	*7 34*	*8 34*	*9 34*	*10 34*	*11 34*	*12 34*	*13 34*	*14 34*	*15 34*	*16 34*	*17 34*	*18 34*	*19 34*	*20 34*	*21 34*	*22 34*
25	*Brussel-Bruxelles Centr.*		*6 38*	*7 38*	*8 38*	*9 38*	*10 38*	*11 38*	*12 38*	*13 38*	*14 38*	*15 38*	*16 38*	*17 38*	*18 38*	*19 38*	*20 38*	*21 38*	*22 38*
25	*Brussel-Bruxelles Noord/Nord*		*6 43*	*7 43*	*8 43*	*9 43*	*10 43*	*11 43*	*12 43*	*13 43*	*14 43*	*15 43*	*16 43*	*17 43*	*18 43*	*19 43*	*20 43*	*21 43*	*22 43*
53a	*Leuven*		*6 46*	*7 46*	*8 46*	*9 46*	*10 46*	*11 46*	*12 46*	*13 46*	*14 46*	*15 46*	*16 46*	*17 46*	*18 46*	**19 33**	*20 46*	*21 46*	*22 46*
0	**Mechelen**		**7 06**	**8 06**	**9 06**	**10 06**	**11 06**	**12 06**	**13 06**	**14 06**	**15 06**	**16 06**	**17 06**	**18 06**	**19 06**	**20 06**	**21 06**	**22 06**	**23 06**
13	Willebroek		**7 16**	**8 16**	**9 16**	**10 16**	**11 16**	**12 16**	**13 16**	**14 16**	**15 16**	**16 16**	**17 16**	**18 16**	**19 16**	**20 16**	**21 16**	**22 16**	**23 16**
18	**Puurs**	○	**7 21**	**8 21**	**9 21**	**10 21**	**11 21**	**12 21**	**13 21**	**14 21**	**15 21**	**16 21**	**17 21**	**18 21**	**19 21**	**20 21**	**21 21**	**22 21**	**23 21**
18	**Puurs**		**7 21**	**8 21**	**9 21**	**10 21**	**11 21**	**12 21**	**13 21**	**14 21**	**15 21**	**16 21**	**17 21**	**18 21**	**19 21**	**20 21**	**21 21**	**22 21**	**23 21**
22	Bornem		**7 25**	**8 25**	**9 25**	**10 25**	**11 25**	**12 25**	**13 25**	**14 25**	**15 25**	**16 25**	**17 25**	**18 25**	**19 25**	**20 25**	**21 25**	**22 25**	**23 25**
25	Temse		**7 31**	**8 31**	**9 31**	**10 31**	**11 31**	**12 31**	**13 31**	**14 31**	**15 31**	**16 31**	**17 31**	**18 31**	**19 31**	**20 31**	**21 31**	**22 31**	**23 31**
34	**Sint-Niklaas**	○	**7 38**	**8 38**	**9 38**	**10 38**	**11 38**	**12 38**	**13 38**	**14 38**	**15 38**	**16 38**	**17 38**	**18 38**	**19 38**	**20 38**	**21 38**	**22 38**	**23 38**
59	*Antwerpen-Centraal*	○	*8 22*	*9 22*	*10 22*	*11 22*	*12 22*	*13 22*	*14 22*	*15 22*	*16 22*	*17 22*	*18 22*	*19 22*	*20 22*	*21 22*	*22 22*	*23 22*	*0 16*
59	*Gent-Sint-Pieters*	○	*8 28*	*9 28*	*10 28*	*11 28*	*12 28*	*13 28*	*14 28*	*15 28*	*16 28*	*17 28*	*18 28*	*19 28*	*20 28*	*21 28*	*22 28*		
50a	*Brugge*	○	*8 53*	*9 53*	*10 53*	*11 53*	*12 53*	*13 53*	*14 53*	*15 53*	*16 53*	*17 53*	*18 53*	*19 53*	*20 53*	*21 53*	*22 53*		
50a	*Oostende*	○	*9 08*	*10 08*	*11 08*	*12 08*	*13 08*	*14 08*	*15 08*	*16 08*	*17 08*	*18 08*	*19 08*	*20 08*	*21 08*	*22 08*	*23 08*		

MECHELEN

Speelgoed- en Bijenteeltmuseum

B-Dagtrip 111*



tab km			IR q 4427	IR q 4428	IR q 4429	IR q 4430	IR q 4431	IR q 4432	IR q 4433	IR q 4434	IR q 4435	IR q 4436	IR q 4437	IR q 4438	IR q 4439	IR q 4440	IR q 4441	IR q 4442	IR q 4443
50a	*Oostende*			*5 52*	*6 52*	*7 52*	*8 52*	*9 52*	*10 52*	*11 52*	*12 52*	*13 52*	*14 52*	*15 52*	*16 52*	*17 52*	*18 52*	*19 52*	*20 52*
50a	*Brugge*			*6 07*	*7 07*	*8 07*	*9 07*	*10 07*	*11 07*	*12 07*	*13 07*	*14 07*	*15 07*	*16 07*	*17 07*	*18 07*	*19 07*	*20 07*	*21 07*
59	*Gent-Sint-Pieters*			*6 32*	*7 32*	*8 32*	*9 32*	*10 32*	*11 32*	*12 32*	*13 32*	*14 32*	*15 32*	*16 32*	*17 32*	*18 32*	*19 32*	*20 32*	*21 32*
59	*Antwerpen-Centraal*			*6 38*	*7 38*	*8 38*	*9 38*	*10 38*	*11 38*	*12 38*	*13 38*	*14 38*	*15 38*	*16 38*	*17 38*	*18 38*	*19 38*	*20 38*	*21 38*
0	**Sint-Niklaas**		**6 22**	**7 22**	**8 22**	**9 22**	**10 22**	**11 22**	**12 22**	**13 22**	**14 22**	**15 22**	**16 22**	**17 22**	**18 22**	**19 22**	**20 22**	**21 22**	**22 22**
9	Temse		**6 31**	**7 31**	**8 31**	**9 31**	**10 31**	**11 31**	**12 31**	**13 31**	**14 31**	**15 31**	**16 31**	**17 31**	**18 31**	**19 31**	**20 31**	**21 31**	**22 31**
12	Bornem		**6 35**	**7 35**	**8 35**	**9 35**	**10 35**	**11 35**	**12 35**	**13 35**	**14 35**	**15 35**	**16 35**	**17 35**	**18 35**	**19 35**	**20 35**	**21 35**	**22 35**
16	**Puurs**	○	**6 39**	**7 39**	**8 39**	**9 39**	**10 39**	**11 39**	**12 39**	**13 39**	**14 39**	**15 39**	**16 39**	**17 39**	**18 39**	**19 39**	**20 39**	**21 39**	**22 39**
16	**Puurs**		**6 39**	**7 39**	**8 39**	**9 39**	**10 39**	**11 39**	**12 39**	**13 39**	**14 39**	**15 39**	**16 39**	**17 39**	**18 39**	**19 39**	**20 39**	**21 39**	**22 39**
21	Willebroek		**6 44**	**7 44**	**8 44**	**9 44**	**10 44**	**11 44**	**12 44**	**13 44**	**14 44**	**15 44**	**16 44**	**17 44**	**18 44**	**19 44**	**20 44**	**21 44**	**22 44**
34	**Mechelen**	○	1 **6 54**	1 **7 54**	1 **8 54**	1 **9 54**	1 **10 54**	1 **11 54**	1 **12 54**	1 **13 54**	1 **14 54**	1 **15 54**	1 **16 54**	1 **17 54**	1 **18 54**	1 **19 54**	1 **20 54**	1 **21 54**	2 **22 54**
53a	*Leuven*	○	**7 27**	*8 14*	**9 27**	*10 14*	*11 14*	*12 14*	*13 14*	*14 14*	*15 14*	*16 14*	*17 14*	*18 14*	*19 14*	*20 14*	*21 14*	*22 14*	*23 14*
25	*Brussel-Bruxelles* Noord/Nord	○	*7 17*	*8 17*	*9 17*	*10 17*	*11 17*	*12 17*	*13 17*	*14 17*	*15 17*	*16 17*	*17 17*	*18 17*	*19 17*	*20 17*	*21 17*	*22 17*	*23 17*
25	*Brussel-Bruxelles* Centr.	○	*7 22*	*8 22*	*9 22*	*10 22*	*11 22*	*12 22*	*13 22*	*14 22*	*15 22*	*16 22*	*17 22*	*18 22*	*19 22*	*20 22*	*21 22*	*22 22*	*23 22*
25	*Brussel-Bruxelles* Zuid/Midi	○	*7 26*	*8 26*	*9 26*	*10 26*	*11 26*	*12 26*	*13 26*	*14 26*	*15 26*	*16 26*	*17 26*	*18 26*	*19 26*	*20 26*	*21 26*	*22 26*	*23 26*
25	*Antwerpen-Centraal*	○	*7 19*	*8 19*	*9 19*	*10 19*	*11 19*	*12 19*	*13 19*	*14 19*	*15 19*	*16 19*	*17 19*	*18 19*	*19 19*	*20 19*	*21 19*	*22 19*	*23 19*

1 Voir tableau 53a.
2 Voir tableaux 53a, 139.

1 Zie verder tabel 53a.
2 Zie verder tabellen 53a, 139.

58

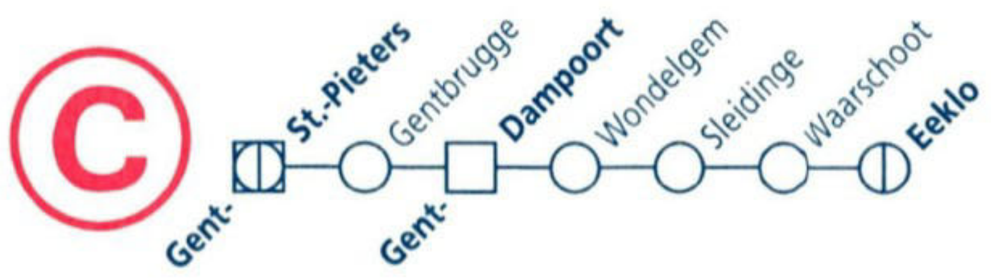

tab km		L 756 ⑥	L 758	L 760	L 762	L 764	L 766	L 768	L 770	L 772 +					
75	*Kortrijk*	*5 43* +	*7 43*	*9 43*	*11 43*	*13 43*	*15 43*	*17 43*	*19 43*	*21 43*					
73	*De Panne*		*6 59*	*8 59*	*10 59*	*12 59*	*14 59*	*16 59*	*18 59*	*20 59*					
50a	*Brugge*	*5 26*	*7 46*	*9 33*	*11 33*	*13 33*	*15 33*	*17 33*	*19 33*	*21 33*					
50a	*Brussel-Bruxelles Noord/Nord*		*7 26*	*9 26*	*11 26*	*13 26*	*15 26*	*17 26*	*19 26*	*21 26*					
50a	*Brussel-Bruxelles Centr.*		*7 30*	*9 30*	*11 30*	*13 30*	*15 30*	*17 30*	*19 30*	*21 30*					
50a	*Brussel-Bruxelles Zuid/Midi*		*7 37*	*9 37*	*11 37*	*13 37*	*15 37*	*17 37*	*19 37*	*21 37*					
0	**Gent-Sint-Pieters**	6 16	8 16	10 16	12 16	14 16	16 16	18 16	20 16	22 16					
4	Gentbrugge	6 22	8 22	10 22	12 22	14 22	16 22	18 22	20 22	22 22					
7	**Gent-Dampoort** ○	6 25	8 25	10 25	12 25	14 25	16 25	18 25	20 25	22 25					
59	*Antwerpen-Centraal*	*5 28*	*7 38*	*9 38*	*11 38*	*13 38*	*15 38*	*17 38*	*19 38*	*21 38*					
59	*Antwerpen-Berchem*	*5 33*	*7 43*	*9 43*	*11 43*	*13 43*	*15 43*	*17 43*	*19 43*	*21 43*					
7	**Gent-Dampoort**	6 26	8 26	10 26	12 26	14 26	16 26	18 26	20 26	22 26					
11	Wondelgem	6 35	8 35	10 35	12 35	14 35	16 35	18 35	20 35	22 35					
17	Sleidinge	6 41	8 41	10 41	12 41	14 41	16 41	18 41	20 41	22 41					
22	Waarschoot	6 46	8 46	10 46	12 46	14 46	16 46	18 46	20 46	22 46					
26	**Eeklo** ○	6 51	8 51	10 51	12 51	14 51	16 51	18 51	20 51	22 51					

MECHELEN

B-Dagtrip 146*

Planckendael met de bus

58

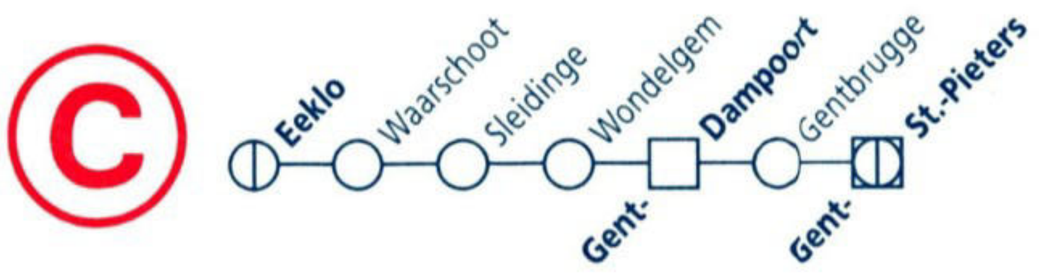

tab km			L 777 ⑥	L 779	L 781	L 783	L 785	L 787	L 789	L 791	L 793 +
0	**Eeklo**	○	7 09	9 09	11 09	13 09	15 09	17 09	19 09	21 09	23 03
4	Waarschoot		7 14	9 14	11 14	13 14	15 14	17 14	19 14	21 14	23 08
9	Sleidinge		7 19	9 19	11 19	13 19	15 19	17 19	19 19	21 19	23 13
15	Wondelgem		7 26	9 26	11 26	13 26	15 26	17 26	19 26	21 26	23 20
19	**Gent-Dampoort**	○	7 34	9 34	11 34	13 34	15 34	17 34	19 34	21 34	23 28
59	*Antwerpen-Berchem*	○	*8 17*	*10 17*	*12 17*	*14 17*	*16 17*	*18 17*	*20 17*	*22 17*	*0 12*
59	*Antwerpen-Centraal*	○	*8 22*	*10 22*	*12 22*	*14 22*	*16 22*	*18 22*	*20 22*	*22 22*	*0 16*
19	**Gent-Dampoort**		7 35	9 35	11 35	13 35	15 35	17 35	19 35	21 35	23 29
22	Gentbrugge		7 38	9 38	11 38	13 38	15 38	17 38	19 38	21 38	23 32
26	**Gent-Sint-Pieters**	○	7 44	9 44	11 44	13 44	15 44	17 44	19 44	21 44	23 38
50a	*Brussel-Bruxelles* *Zuid/Midi*	○	*8 23*	*10 23*	*12 23*	*14 23*	*16 23*	*18 23*	*20 23*	*22 23*	
50a	*Brussel-Bruxelles* *Centr.*	○	*8 30*	*10 30*	*12 30*	*14 30*	*16 30*	*18 30*	*20 30*	*22 30*	
50a	*Brussel-Bruxelles* *Noord/Nord*	○	*8 34*	*10 34*	*12 34*	*14 34*	*16 34*	*18 34*	*20 34*	*22 34*	
50a	*Brugge*	○	*8 27*	*⑥10 24*	*12 27*	*14 27*	*16 27*	*18 27*	*+20 24*	*22 27*	*0 22*
73	*De Panne*	○	*9 01*	*11 01*	*13 01*	*15 01*	*17 01*	*19 01*	*21 01*		
75	*Kortrijk*	○	*8 17*	*10 17*	*12 17*	*14 17*	*16 17*	*18 17*	*20 17*	*22 17*	*0 28*

DE TREINKAART... De juiste keuze.

59

59

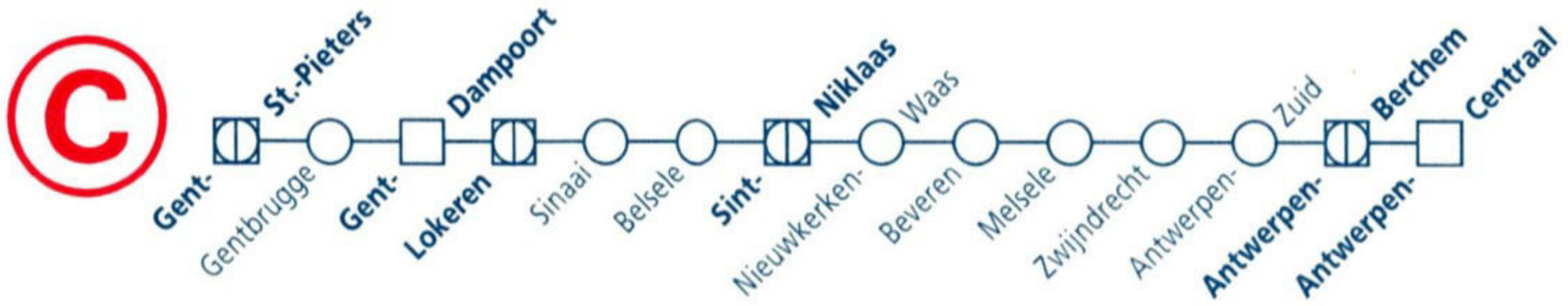

tab km			L 2675 ⑥	IC C 726	L 756 ⑥	IC G 1805	IC L 2300	IC C 727	IC G 1806	L 2678	IC L 2305	IC C 728 †	IC C 728 ⑥	L 758	IC G 1807	IC L 2306	IC C 729 †	IC C 729 ⑥	IC G 1808	L 2680	IC L 2307	IC C 730
75	*Lille Flandres*						*15 14*						7 06				8 14	8 09				
75	*Kortrijk*			5 43			*15 43*	6 41				7 43	7 41		*17 43*		8 43	8 43				9 43
50a	*Knokke*					*15 07*	*15 07*			*16 07*				*17 07*	*17 07*				*18 07*			
50a	*Blankenberge*					*15 12*	*15 12*			*16 12*				*17 12*	*17 12*				*18 12*	*18 47*		
50a	*Oostende*					5 52			6 52						7 52		*17 52*		18 52	*18 44*		
50a	*Brugge*					6 07	*15 33*		7 07	*16 33*				*17 33*	8 07				8 07	*19 01*		
50a	*Brussel-Bruxelles* Noord/Nord						*15 26*			*16 10*					*17 26*					*18 26*		
50a	*Brussel-Bruxelles* Centr.						*15 30*			*16 14*					*17 30*					*18 30*		
50a	*Brussel-Bruxelles* Zuid/Midi						*15 37*			*16 21*					*17 37*					*18 37*		
0	**Gent-Sint-Pieters**		4 19	6 05	6 16	6 32		7 05	7 32			8 05	8 05	8 16	8 32		9 05	9 05	9 32			10 05
4	Gentbrugge				6 22									8 22								
7	**Gent-Dampoort**	○	4 26	6 12	6 25	6 38		7 12	7 38			8 12	8 12	8 25	8 38		9 12	9 12	9 38			10 12
58	*Eeklo*		*15 09*								*17 09*										*19 09*	
7	**Gent-Dampoort**		4 27	6 13		6 39		7 13	7 39			8 13	8 13		8 39		9 13	9 13	9 39			10 13
27	**Lokeren**	○	4 40	6 24		6 50		7 24	7 50			8 24	8 24		8 50		9 24	9 24	9 50			10 24
27	**Lokeren**		4 41	6 25		6 51	7 15	7 25	7 51		8 15	8 25	8 25		8 51	9 15	9 25	9 25	9 51		10 15	10 25
34	Sinaai		4 46				7 20				8 20					9 20					10 20	
35	Belsele		4 48				7 22				8 22					9 22					10 22	
40	**Sint-Niklaas**	○	4 53	6 33		6 59	7 26	7 33	7 59		8 26	8 33	8 33		8 59	9 26	9 33	9 33	9 59		10 26	10 33
40	**Sint-Niklaas**		4 54	6 35		7 01		7 35	8 01	8 04		8 35	8 35		9 01		9 35	9 35	10 01	10 04		10 35
43	Nieuwkerken-Waas		4 57							8 07										10 07		
49	Beveren		5 03			7 07			8 07	8 13					9 07				10 07	10 13		
51	Melsele		5 05							8 15										10 15		
54	Zwijndrecht		5 09							8 19										10 19		
59	Antwerpen-Zuid		5 14							8 24										10 24		
63	**Antwerpen-Berchem**	○	5 19	6 50		7 17		7 50	8 17	8 29		8 50	8 50		9 17		9 50	9 50	10 17	10 29		10 50
66	**Antwerpen-Centraal**	○		6 54		7 22		7 54	8 22			8 54	8 54		9 22		9 54	9 54	10 22			10 54
12	*Roosendaal*	○	*16 53*					*17 53*			*18 53*					*19 53*					*20 53*	

tab km			L 760	IC G 1809	IC L 2308	IC C 731	IC G 1810	L 2682	IC L 2309	IC C 732	L 762	IC G 1811	IC L 2310	IC C 733	IC G 1812	L 2684	IC L 2311	IC C 734	L 764	IC G 1813	IC L 2312	IC C 735
75	*Lille Flandres*					**10 09**				**11 14**	*11 14*			**12 08**								**14 08**
75	*Kortrijk*		*9 43*			**10 43**				**11 43**	*11 43*			**12 43**				**13 43**	*13 43*			**14 43**
50a	*Knokke*		*9 07*			*10 07*				*11 07*	*11 07*			*12 07*				*13 07*	*13 07*			*14 07*
50a	*Blankenberge*		*9 12*			*10 12*				*11 12*	*11 12*			*12 12*				*13 12*	*13 12*			*14 12*
50a	*Oostende*			**9 52**			**10 52**					**11 52**			**12 52**					**13 52**		
50a	*Brugge*		*9 33*	**10 07**		*10 33*	**11 07**			*11 33*	*11 33*	**12 07**		*12 33*	**13 07**			*13 33*	*13 33*	**14 07**		*14 33*
50a	*Brussel-Bruxelles* Noord/Nord		*9 26*								*11 26*								*13 26*			
50a	*Brussel-Bruxelles* Centr.		*9 30*								*11 30*								*13 30*			
50a	*Brussel-Bruxelles* Zuid/Midi		*9 37*								*11 37*								*13 37*			
0	**Gent-Sint-Pieters**		10 16	**10 32**		**11 05**	**11 32**			**12 05**	12 16	**12 32**		**13 05**	**13 32**			**14 05**	14 16	**14 32**		**15 05**
4	Gentbrugge		10 22	|		|	|			|	12 22	|		|	|			|	14 22	|		|
7	**Gent-Dampoort**	○	10 25	**10 38**		**11 12**	**11 38**			**12 12**	12 25	**12 38**		**13 12**	**13 38**			**14 12**	14 25	**14 38**		**15 12**
58	*Eeklo*						*11 09*								*13 09*							
7	**Gent-Dampoort**			**10 39**		**11 13**	**11 39**			**12 13**		**12 39**		**13 13**	**13 39**			**14 13**		**14 39**		**15 13**
27	**Lokeren**	○		**10 50**		**11 24**	**11 50**			**12 24**		**12 50**		**13 24**	**13 50**			**14 24**		**14 50**		**15 24**
27	**Lokeren**			**10 51**	**11 15**	**11 25**	**11 51**		**12 15**	**12 25**		**12 51**	**13 15**	**13 25**	**13 51**		**14 15**	**14 25**		**14 51**	**15 15**	**15 25**
34	Sinaai			|	**11 20**	|	|		**12 20**	|		|	**13 20**	|	|	**14 20**	|		|	**15 20**	|
35	Belsele			|	**11 22**	|	|		**12 22**	|		|	**13 22**	|	|	**14 22**	|		|	**15 22**	|
40	**Sint-Niklaas**	○		**10 59**	**11 26**	**11 33**	**11 59**		**12 26**	**12 33**		**12 59**	**13 26**	**13 33**	**13 59**		**14 26**	**14 33**		**14 59**	**15 26**	**15 33**
40	**Sint-Niklaas**			**11 01**		**11 35**	**12 01**	12 04		**12 35**		**13 01**		**13 35**	**14 01**	14 04		**14 35**		**15 01**		**15 35**
43	Nieuwkerken-Waas			|		|	|	12 07			|		|	|	14 07			|		|
49	Beveren			**11 07**			**12 07**	12 13				**13 07**			**14 07**	14 13				**15 07**		
51	Melsele			|		|	|	12 15			|		|	|	14 15			|		|
54	Zwijndrecht			|		|	|	12 19			|		|	|	14 19			|		|
59	Antwerpen-Zuid			|		|	|	12 24			|		|	|	14 24			|		|
63	**Antwerpen-Berchem**	○		**11 17**		**11 50**	**12 17**	12 29		**12 50**		**13 17**		**13 50**	**14 17**	14 29		**14 50**		**15 17**		**15 50**
66	**Antwerpen-Centraal**	○		**11 22**		**11 54**	**12 22**			**12 54**		**13 22**		**13 54**	**14 22**			**14 54**		**15 22**		**15 54**
12	*Roosendaal*	○		*11 53*			*12 53*					*13 53*			*14 53*					*15 53*		

[1] Voir tableau 58.

[1] Zie verder tabel 58.

ANTWERPEN

Zoo

B-Dagtrip 101*

59

59

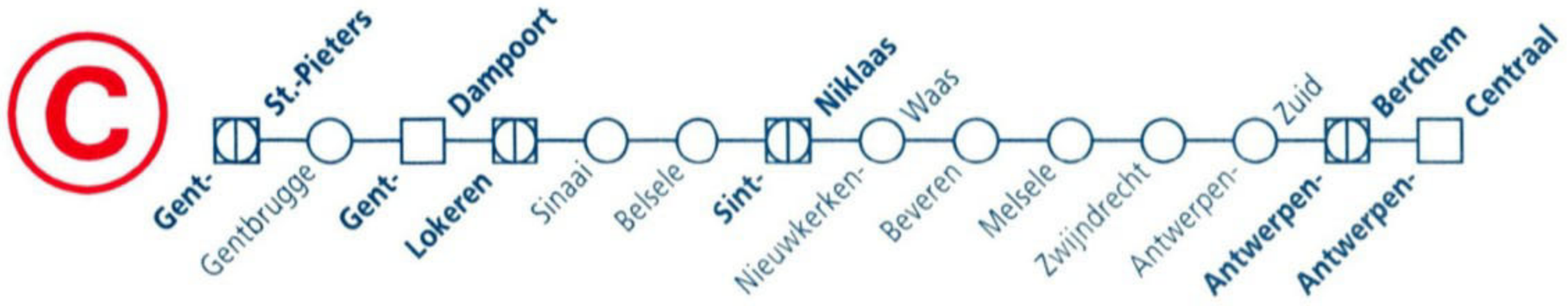

tab km		IC G 1814	L 2686	IC L 2313	IC C 736	L 766	IC G 1815	IC L 2314	IC C 737	IC G 1816	L 2688	IC L 2315	IC C 738	L 768	IC G 1817	T 6760 ☼	IC L 2316	IC C 739	T 6955 ☼	IC G 1818	L 2690
75	*Lille Flandres*				15 14				16 08				⑥ 7 06					18 08			
75	*Kortrijk*			5 43	15 43				16 42				+17 43					18 43			
50a	*Knokke*										7 07	7 07	7 07			8 07	8 07				9 07
50a	*Blankenberge*										7 12	7 12	7 12			8 12	8 12				9 12
50a	*Oostende*	14 52					⑥15 52			16 52			7 31		17 52					18 52	
50a	*Brugge*	15 07	5 26	5 26			16 07			17 07	7 33	7 33	7 46		18 07	18 09	8 33			19 07	9 33
50a	*Brussel-Bruxelles Noord/Nord*						5 53	6 20					7 26								
50a	*Brussel-Bruxelles Centr.*						5 57	6 24					7 30								
50a	*Brussel-Bruxelles Zuid/Midi*												7 37								⑥ 9 31
0	**Gent-Sint-Pieters**	15 32			16 05	16 16	16 32		17 05	17 32			18 05	18 16	18 32	18 35		19 05	19 29	19 32	
4	Gentbrugge					16 22								18 22							
7	**Gent-Dampoort** ○	15 38			16 12	16 25	16 38		17 12	17 38			18 12	18 25	18 38	18 41		19 12	19 35	19 38	
58	*Eeklo*							⑥ 7 09										9 09			
7	**Gent-Dampoort**	15 39			16 13		16 39		17 13	17 39			18 13		18 39	18 42		19 13	19 35	19 39	
27	**Lokeren** ○	15 50			16 24		16 50		17 24	17 50			18 24		18 50	18 53		19 24	19 46	19 50	
27	**Lokeren**	15 51		16 15	16 25		16 51	17 15	17 25	17 51		18 15	18 25		18 51	18 54	19 15	19 25	19 47	19 51	
34	Sinaai			16 20				17 20				18 20					19 20				
35	Belsele			16 22				17 22				18 22					19 22				
40	**Sint-Niklaas** ○	15 59		16 26	16 33		16 59	17 26	17 33	17 59		18 26	18 33		18 59	19 02	19 26	19 33	19 55	19 59	
40	**Sint-Niklaas**	16 01	16 04		16 35		17 01		17 35	18 01	18 04		18 35		19 01	19 04		19 35	19 56	20 01	20 04
43	Nieuwkerken-Waas		16 07								18 07										20 07
49	Beveren	16 07	16 13				17 07			18 07	18 13				19 07					20 07	20 13
51	Melsele		16 15								18 15										20 15
54	Zwijndrecht		16 19								18 19										20 19
59	Antwerpen-Zuid		16 24								18 24										20 24
63	**Antwerpen-Berchem** ○	16 17	16 29		16 50		17 17		17 50	18 17	18 29		18 50		19 17	19 22		19 50	E 20 10	20 17	20 29
66	**Antwerpen-Centraal** ○	16 22			16 54		17 22		17 54	18 22			18 54		19 22			19 54		20 22	
12	*Roosendaal* ○				7 53			8 53						9 53				10 53			

tab km			T 6661 ☼	IC L 2317	IC C 740	L 770	IC G 1819	T 6756 ☼	IC L 2318	IC C 741	IC G 1820	L 2692	IC L 2319	IC C 742	L 772 †	IC G 1821	IC C 745 †	IC C 745 ⑥				
12	*Roosendaal*				19 05					20 08			*12 07*				22 05	22 04			*14 07*	
					19 43					20 43				21 43			22 45	22 45				
			18 58					19 59														
			19 19				19 52 20 07	20 12			20 52 21 07					21 52 22 07						
0	**Gent-Sint-Pieters**		19 43		20 05	20 16	20 32	20 36		21 05	21 32			22 05	22 16	22 32	23 25	23 25				
4	Gentbrugge					20 22									22 22							
7	**Gent-Dampoort**	○	19 49		20 12 [1]	20 25	20 38	20 42		21 12	21 38			22 12 [1]	22 25	22 38	23 32	23 32				
7	**Gent-Dampoort**		19 50		20 13		20 39	20 43		21 13	21 39			22 13		22 39	23 32	23 32				
27	**Lokeren**	○	20 01		20 24		20 50	20 54		21 24	21 50			22 24		22 50	23 43	23 43				
58 27	**Lokeren**	○	20 02	20 15	20 25		20 51	20 55	21 15	21 25	21 51		22 15	22 25		22 51	23 44	23 44				
34	Sinaai			20 20					21 20				22 20									
35	Belsele			20 22					21 22				22 22									
40	**Sint-Niklaas**	○	20 10	20 26	20 33		20 59	21 03	21 26	21 33	21 59		22 26	22 33		22 59	23 52	23 52				
40	**Sint-Niklaas**	○	20 11		20 35		21 01	21 04		21 35	22 01	22 04		22 35		23 01	23 53	23 53				
50a 43	*Brussel Zuid/Midi* / Nieuwkerken-Waas	○	*11 50*			*12 23*						22 07		*14 23*							*16 23*	
50a 49	*Bruxelles Centr.* / Beveren	○	*11 55*			*12 30*						22 13		*14 30*							*16 30*	
50a 51	*Noord/Nord* / Melsele	○	*11 59*			*12 34*	21 07	21 10			22 07	22 15		*14 34*		23 07	0 01	0 01			*16 34*	
50a 54	*Brugge* / Zwijndrecht	○				*12 27*	*12 27*	21 15			*13 27*	22 19		*14 27*	*14 27*				*15 27*		*16 27*	
50a 59	*Oostende* / Antwerpen-Zuid	○	*11 48*			*12 48*	*12 48*				*13 48*	22 24		*14 48*	*14 48*				*15 48*		*16 48*	
50a 63	*Blankenberge* / **Antwerpen-Berchem**	○	20 32		20 50	*12 53*	21 17	[3] 21 23		21 50	22 17	22 29		22 50	*14 53*	23 17	0 12	0 12	*15 53*		*16 53*	
50a 66	*Knokke* / **Antwerpen-Centraal**	○	*11 41*		20 54	*12 17*	21 22			21 54	22 22			22 54		23 22	0 16	0 16			*16 17*	
75	*Kortrijk*	○												*14 17*								
75	*Lille Flandres*	○												*14 55*								

[1] Voir tableau 58.
[2] Origine La Panne 18 26.
[3] Voir tableau 12.

[1] Zie verder tabel 58.
[2] Herkomst De Panne 18 26.
[3] Zie verder tabel 12.

59

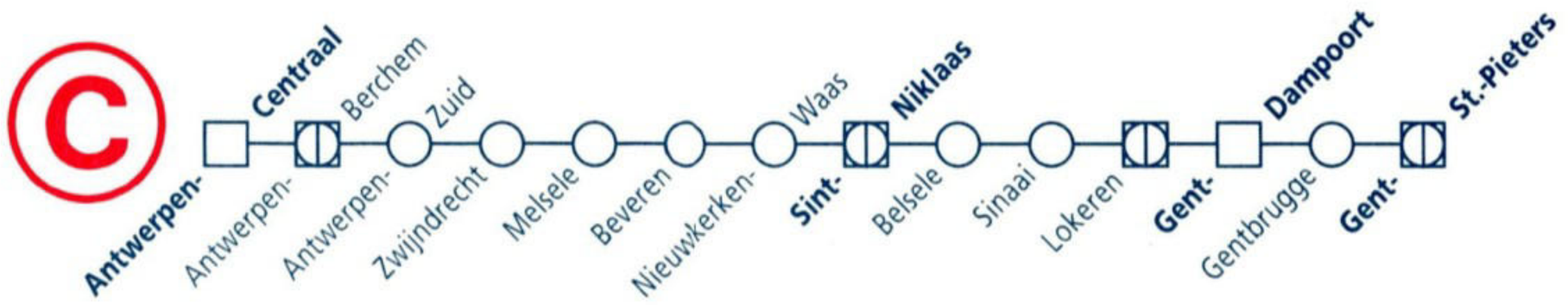

tab km			IC G 1827	IC C 706 †	IC C 706 ⑥	IC G 1828	L 777 ⑥	IC C 707	IC L 2330	IC G 1829	IC C 708	IC L 2331	T 6710 ☼	IC G 1830	T 6905 4 ☼	L 779	IC C 709	IC L 2332	T 6706 ☼	L 2659	IC G 1831	IC C 710
12	*Roosendaal*					6 07				7 07				8 07							9 07	
0	**Antwerpen-Centraal**		**5 28**	**6 06**	**6 06**	**6 38**		**7 06**		**7 38**	**8 06**			**8 38**			**9 06**				**9 38**	**10 06**
3	**Antwerpen-Berchem**		**5 33**	**6 10**	**6 10**	**6 43**		**7 10**		**7 43**	**8 10**		8 40	**8 43**	8 54		**9 10**		9 28	9 31	**9 43**	**10 10**
7	Antwerpen-Zuid																			9 36		
12	Zwijndrecht																		9 36	9 41		
15	Melsele																			9 45		
17	Beveren		**5 43**			**6 53**				**7 53**				**8 53**					9 40	9 47	**9 53**	
23	Nieuwkerken-Waas																			9 53		
26	**Sint-Niklaas**	○	**5 49**	**6 25**	**6 25**	**6 59**		**7 25**		**7 59**	**8 25**		8 56	**8 59**	9 09		**9 25**		9 46	9 56	**9 59**	**10 25**
26	**Sint-Niklaas**		**5 51**	**6 27**	**6 27**	**7 01**		**7 27**	**7 34**	**8 01**	**8 27**	**8 34**	8 57	**9 01**	9 10		**9 27**	**9 34**	9 47		**10 01**	**10 27**
31	Belsele								**7 38**			**8 38**						**9 38**				
32	Sinaai								**7 40**			**8 40**						**9 40**				
39	**Lokeren**	○	**5 59**	**6 35**	**6 35**	**7 09**		**7 35**	3 **7 45**	**8 09**	**8 35**	3 **8 45**	9 06	**9 09**	9 18		**9 35**	3 **9 45**	9 55		**10 09**	**10 35**
39	**Lokeren**		**6 00**	**6 36**	**6 36**	**7 10**		**7 36**		**8 10**	**8 36**		9 07	**9 10**	9 19		**9 36**		9 56		**10 10**	**10 36**
59	**Gent-Dampoort**	○	**6 11**	**6 47**	**6 47**	**7 21**		**7 47**		**8 21**	**8 47**		9 18	**9 21**	9 30		**9 47**		10 08		**10 21**	**10 47**
58	*Eeklo*	○	⑥ *6 51*							*8 51*									*10 51*		*10 51*	
59	**Gent-Dampoort**		**6 12**	**6 48**	**6 48**	**7 22**	7 35	**7 48**		**8 22**	**8 48**		9 19	**9 22**	9 31	9 35	**9 48**		10 09		**10 22**	**10 48**
62	Gentbrugge						7 38									9 38						
66	**Gent-Sint-Pieters**	○	1 **6 18**	2 **6 55**	2 **6 55**	1 **7 28**	7 44	2 **7 55**		1 **8 28**	2 **8 55**		1 9 25	1 **9 28**	5 9 37	9 44	2 **9 55**		1 10 17		1 **10 28**	2 **10 55**
50a	*Brussel-Zuid/Midi*	○	*6 50*				*8 23*	*8 39*							*10 23*	*10 23*			*10 50*			
50a	*Brussel-Centr.*	○	*6 55*				*8 30*	*8 47*							*10 30*	*10 30*			*10 55*			
50a	*Bruxelles-Noord/Nord*	○	*6 59*				*8 34*	*8 52*							*10 34*	*10 34*			*10 59*			
50a	*Brugge*	○	**6 53**	*7 27*	*7 27*	**7 53**	*8 27*	*8 27*		**8 53**	*9 27*		9 51	**9 53**	*10 01*	⑥*10 24*	⑥*10 24*		10 40		**10 53**	*11 27*
50a	*Oostende*	○	**7 08**			**8 08**				**9 08**			*10 08*	**10 08**	*10 16*	⑥*10 39*	⑥*10 39*		*10 58*		**11 08**	
50a	*Blankenberge*	○		*7 48*	*7 48*		*8 48*	*8 48*			*9 48*		10 04		*10 20*	*10 48*	*10 48*		10 54			*11 48*
50a	*Knokke*	○		*7 53*	*7 53*		*8 53*	*8 53*			*9 53*					*10 53*	*10 53*					*11 53*
75	*Kortrijk*	○		**7 17**	**7 17**		*8 17*	**8 17**			**9 17**				*10 17*	*10 17*	**10 17**					**11 17**
75	*Lille Flandres*	○		**7 55**	**7 52**						**9 51**				*10 46*	*10 46*	**10 46**					**11 55**

tab km			T 6611 ☼	IC L 2333	IC G 1832	L 781	IC C 711	IC L 2334	L 2661	IC G 1833	IC C 712	IC L 2335	IC G 1834	L 783	IC C 713	IC L 2336	L 2663	IC G 1835	IC C 714	IC L 2337	IC G 1836	L 785
75	*Lille Flandres*					19 05																
75	*Kortrijk*					19 43									21 43							
0	**Antwerpen-Centraal**				10 38		11 06			11 38	12 06		12 38		13 06			13 38	14 06		14 38	
50a 3	**Antwerpen-Berchem**		10 13		10 43	19 07	11 10		11 31	11 43	12 10		12 43	21 07	13 10		13 31	13 43	14 10		14 43	
50a 7	Antwerpen-Zuid		18 56		19 12	19 12			11 36	20 12				21 12	21 12		13 36					
50a 12	Zwijndrecht		19 01					19 52	11 41								13 41	22 41				
50a 15	Melsele				19 33	19 33			11 45	20 33				21 33	21 33		13 45	22 56				
50a 17	Beveren	Noord/Nord	19 00		10 53	19 26			11 47	11 53			12 53		21 26		13 47	13 53			14 53	
50a 23	Nieuwkerken-Waas	Centr.	19 04			19 30			11 53						21 30		13 53	22 30				
50a 26	**Sint-Niklaas** ○	Zuid/Midi	19 08		+ 10 59	19 37	11 25		11 56	11 59	12 25		12 59		21 37		13 56	13 59	14 25		14 59	
26	**Sint-Niklaas**		10 30	10 34	11 01		11 27	11 34		12 01	12 27	12 34	13 01		13 27	13 34		14 01	14 27	14 34	15 01	
31	Belsele			10 38				11 38				12 38				13 38				14 38		
32	Sinaai			10 40				11 40				12 40				13 40				14 40		
58 39	**Lokeren** ○		10 38	3 10 45	11 09		11 35	3 11 45		12 09	12 35	3 12 45	13 09		13 35	3 13 45	23 03	14 09	14 35	3 14 45	15 09	
39	**Lokeren**		10 39		11 10		11 36			12 10	12 36		13 10		13 36			14 10	14 36		15 10	
59	**Gent-Dampoort** ○		10 50		11 21		11 47			12 21	12 47		13 21		13 47			14 21	14 47		15 21	
59	**Gent-Dampoort**		10 51		11 22	11 35	11 48			12 22	12 48		13 22	13 35	13 48			14 22	14 48		15 22	15 35
62	Gentbrugge					11 38								13 38								15 38
66	**Gent-Sint-Pieters** ○		1 10 59		1 11 28	11 44	2 11 55			1 12 28	2 12 55		1 13 28	13 44	2 13 55			1 14 28	2 14 55		1 15 28	15 44
			11 24		11 53 12 08					12 53 13 08			13 53 14 08					14 53 15 08			15 53 16 08	
			11 45				12 17				13 17				14 17				15 17			
12	*Roosendaal* ○						*21 53*				13 52				14 55	*23 53*			15 52			

1 Voir tableau 50a.
2 Voir tableau 75.
3 Voir tableaux 60, 50, 89, 69.
4 Destination La Panne 10 37.
5 Voir tableaux 75, 73.

1 Zie verder tabel 50a.
2 Zie verder tabel 75.
3 Zie verder tabellen 60, 50, 89, 69.
4 Bestemming De Panne 10 37.
5 Zie verder tabellen 75, 73.

59

59

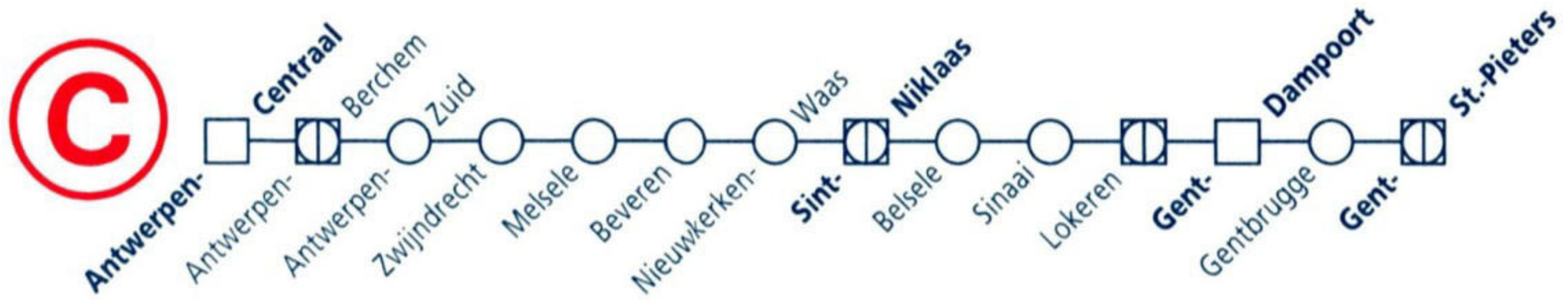

tab km			IC C 715	IC L 2338	L 2665	IC G 1837	IC C 716	IC L 2339	IC G 1838	L 787	IC C 717	IC L 2340	L 2667	IC G 1839	IC C 718	IC L 2341	IC G 1840	L 789	IC C 719	IC L 2342	L 2669	IC G 1841
12	*Roosendaal*					*15 07*			*16 07*					*17 07*			*18 07*					*19 07*
0	**Antwerpen-Centraal**		**15 06**			**15 38**	**16 06**		**16 38**		**17 06**			**17 38**	**18 06**		**18 38**		**19 06**			**19 38**
3	**Antwerpen-Berchem**		**15 10**		15 31	**15 43**	**16 10**		**16 43**		**17 10**		17 31	**17 43**	**18 10**		**18 43**		**19 10**		19 31	**19 43**
7	Antwerpen-Zuid				15 36								17 36								19 36	
12	Zwijndrecht				15 41								17 41								19 41	
15	Melsele				15 45								17 45								19 45	
17	Beveren				15 47	**15 53**			**16 53**				17 47	**17 53**			**18 53**				19 47	**19 53**
23	Nieuwkerken-Waas				15 53								17 53								19 53	
26	**Sint-Niklaas**	○	**15 25**		15 56	**15 59**	**16 25**		**16 59**		**17 25**		17 56	**17 59**	**18 25**		**18 59**		**19 25**		19 56	**19 59**
26	**Sint-Niklaas**		**15 27**	**15 34**		**16 01**	**16 27**	**16 34**	**17 01**		**17 27**	**17 34**		**18 01**	**18 27**	**18 34**	**19 01**		**19 27**	**19 34**		**20 01**
31	Belsele			**15 38**				**16 38**				**17 38**				**18 38**				**19 38**		
32	Sinaai			**15 40**				**16 40**				**17 40**				**18 40**				**19 40**		
39	**Lokeren**	○	**15 35**	2 **15 45**		**16 09**	**16 35**	2 **16 45**	**17 09**		**17 35**	2 **17 45**		**18 09**	**18 35**	2 **18 45**	**19 09**		**19 35**	2 **19 45**		**20 09**
39	**Lokeren**		**15 36**			**16 10**	**16 36**		**17 10**		**17 36**			**18 10**	**18 36**		**19 10**		**19 36**			**20 10**
59	**Gent-Dampoort**	○	**15 47**			**16 21**	**16 47**		**17 21**		**17 47**			**18 21**	**18 47**		**19 21**		**19 47**			**20 21**
58	*Eeklo*	○				*16 51*								*18 51*								*20 51*
59	**Gent-Dampoort**		**15 48**			**16 22**	**16 48**		**17 22**	17 35	**17 48**			**18 22**	**18 48**		**19 22**	19 35	**19 48**			**20 22**
62	Gentbrugge									17 38								19 38				
66	**Gent-Sint-Pieters**	○	1 **15 55**			3 **16 28**	1 **16 55**		3 **17 28**	17 44	1 **17 55**			3 **18 28**	1 **18 55**		3 **19 28**	19 44	1 **19 55**			3 **20 28**
50a	*Brussel-Bruxelles Zuid/Midi*	○								*18 23*								*20 23*				
50a	*Brussel-Bruxelles Centr.*	○								*18 30*								*20 30*				
50a	*Brussel-Bruxelles Noord/Nord*	○								*18 34*								*20 34*				
50a	*Brugge*	○	*16 27*			**16 53**	*17 27*		**17 53**	*18 27*	*18 27*			**18 53**	*19 27*		**19 53**	†*20 24*	†*20 24*			**20 53**
50a	*Oostende*	○				**17 08**			**18 08**					**19 08**			**20 08**	†*20 39*	†*20 39*			**21 08**
50a	*Blankenberge*	○	*16 48*				*17 48*			*18 48*	*18 48*				*19 48*			*20 48*	*20 48*			
50a	*Knokke*	○	*16 53*				*17 53*			*18 53*	*18 53*				*19 53*			*20 53*	*20 53*			
75	*Kortrijk*	○	**16 17**				**17 18**			*18 17*	**18 17**				**19 17**			*20 17*	**20 17**			
75	*Lille Flandres*	○					**17 52**			*18 51*	**18 51**				**19 51**							

tab km			IC C 720	IC L 2343	IC G 1842	L 791	IC C 721	IC L 2344	L 2671	IC G 1843	IC C 722	L 793 †	IC L 2345	IC C 723	L 2673
12	*Roosendaal*				*20 07*					*21 07*					
0	**Antwerpen-Centraal**		**20 06**		**20 38**		**21 06**			**21 38**	**22 06**			**23 06**	
3	**Antwerpen-Berchem**		**20 10**		**20 43**		**21 10**		21 31	**21 43**	**22 10**			**23 10**	23 31
7	Antwerpen-Zuid								21 36						23 36
12	Zwijndrecht								21 41						23 41
15	Melsele								21 45						23 45
17	Beveren				**20 53**				21 47	**21 53**	**22 20**			**23 20**	23 47
23	Nieuwkerken-Waas								21 53						23 53
26	**Sint-Niklaas**	○	**20 25**		**20 59**		**21 25**		21 56	**21 59**	**22 26**			**23 26**	23 56
26	**Sint-Niklaas**		**20 27**	**20 34**	**21 01**		**21 27**	**21 34**		**22 01**	**22 27**		**22 34**	**23 27**	
31	Belsele			**20 38**				**21 38**					**22 38**		
32	Sinaai			**20 40**				**21 40**					**22 40**		
39	**Lokeren**	○	**20 35**	2 **20 45**	**21 09**		**21 35**	4 **21 45**		**22 09**	**22 35**		5 **22 45**	**23 35**	
39	**Lokeren**		**20 36**		**21 10**		**21 36**			**22 10**	**22 36**			**23 36**	
59	**Gent-Dampoort**	○	**20 47**		**21 21**		**21 47**			**22 21**	**22 47**			**23 47**	
58	*Eeklo*	○								*† 22 51*					
59	**Gent-Dampoort**		**20 48**		**21 22**	21 35	**21 48**			**22 22**	**22 48**	23 29		**23 48**	
62	Gentbrugge					21 38						23 32			
66	**Gent-Sint-Pieters**	○	1 **20 55**		3 **21 28**	21 44	1 **21 55**			3 **22 28**	1 **22 55**	23 38		1 **23 55**	
50a	*Brussel-Zuid/Midi*	○				*22 23*					*23 50*				
50a	*Bruxelles Centr.*	○				*22 30*					*23 55*				
50a	*Noord/Nord*	○				*22 34*					*23 59*				
50a	*Brugge*	○	*21 27*		**21 53**	*22 27*	*22 27*			**22 53**	*23 27*	*0 22*		*0 49*	
50a	*Oostende*	○			**22 08**					**23 08**				*1 07*	
50a	*Blankenberge*	○	*21 48*			*22 48*	*22 48*								
50a	*Knokke*	○	*21 53*			*22 53*	*22 53*								
75	*Kortrijk*	○	**21 17**			*22 17*	**22 17**				**23 17**	*0 28*		**0 28**	
75	*Lille Flandres*	○	**21 46**												

1 Voir tableau 75.
2 Voir tableaux 60, 50, 89, 69.
3 Voir tableau 50a.
4 Voir tableaux 60, 50, 89.
5 Voir tableau 60.

1 Zie verder tabel 75.
2 Zie verder tabellen 60, 50, 89, 69.
3 Zie verder tabel 50a.
4 Zie verder tabellen 60, 50, 89.
5 Zie verder tabel 60.

60

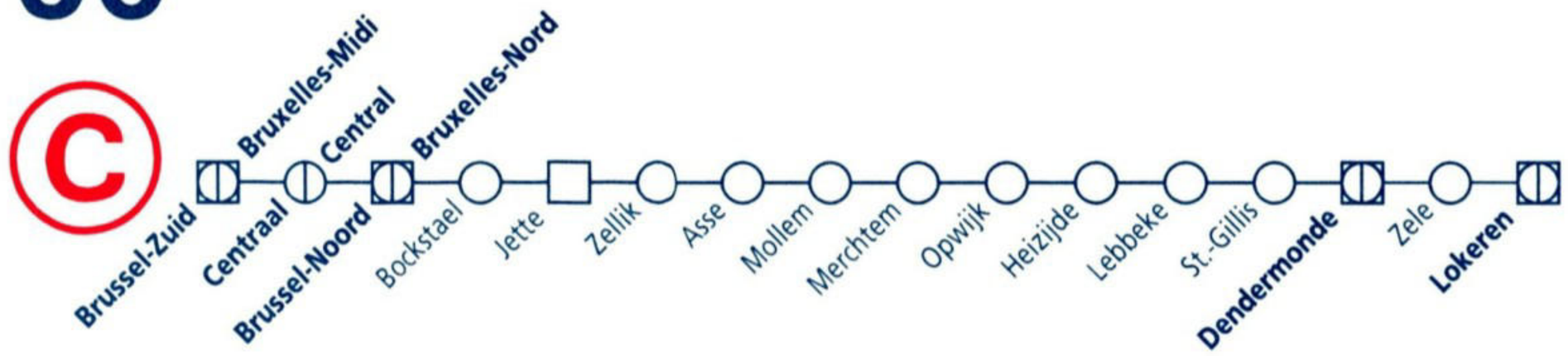

tab km			IC L 2300	IC L 2305	IC L 2306	L 1558	IC L 2307	IC L 2308	L 1560	IC L 2309	IC L 2310	L 1562	IC L 2311	IC L 2312	L 1564	IC L 2313	IC L 2314	L 1566	IC L 2315	IC L 2316	L 1568	IC L 2317
59	*Gent-Sint-Pieters*																					
59 0	**Brussel-Zuid/Midi**			7 21	8 21	8 40	9 21	10 21	10 40	11 21	12 21	12 40	13 21	14 21	14 40	15 21	16 21	16 40	17 21	18 21	18 40	19 21
59	*Antwerpen-Centraal*																					
	Bruxelles Noord/Nord			7 30	8 30	8 49	9 30	10 30	10 49	11 30	12 30	12 49	13 30	14 30	14 49	15 30	16 30	16 49	17 30	18 30	18 49	19 30
59 6	*Bruxelles-Nord*					8 53			10 53			12 53			14 53			16 53			18 53	
8	Jette					8 56			10 56			12 56			14 56			16 56			18 56	
12	Zellik					9 00			11 00			13 00			15 00			17 00			19 00	
18	Asse			7 42	8 42	9 05	9 42	10 42	11 05	11 42	12 42	13 05	13 42	14 42	15 05	15 42	16 42	17 05	17 42	18 42	19 05	19 42
21	Mollem					9 08			11 08			13 08			15 08			17 08			19 08	
53	*Gent-Sint-Pieters*		6 00	7 00		9 00			11 00			13 00			15 00			17 00			19 00	
23	Merchtem					9 11			11 11			13 11			15 11			17 11			19 11	
27	Opwijk			7 49	8 49	9 16	9 49	10 49	11 16	11 49	12 49	13 16	13 49	14 49	15 16	15 49	16 49	17 16	17 49	18 49	19 16	19 49
30	Heizijde					9 19			11 19			13 19			15 19			17 19			19 19	
32	Lebbeke					9 22			11 22			13 22			15 22			17 22			19 22	
34	Sint-Gillis					9 25			11 25			13 25			15 25			17 25			19 25	
36	**Dendermonde**	○		7 56	8 56	9 27	9 56	10 56	11 27	11 56	12 56	13 27	13 56	14 56	15 27	15 56	16 56	17 27	17 56	18 56	19 27	19 56
36	**Dendermonde**		7 01	8 01	9 01		10 01	11 01		12 01	13 01		14 01	15 01		16 01	17 01		18 01	19 01		20 01
44	Zele		7 09	8 09	9 09		10 09	11 09		12 09	13 09		14 09	15 09		16 09	17 09		18 09	19 09		20 09
50	**Lokeren**	○	▮ 7 14	▮ 8 14	▮ 9 14		▮ 10 14	▮ 11 14		▮ 12 14	▮ 13 14		▮ 14 14	▮ 15 14		▮ 16 14	▮ 17 14		▮ 18 14	▮ 19 14		▮ 20 14
			7 26	8 26	9 26		10 26	11 26		12 26	13 26		14 26	15 26		16 26	17 26		18 26	19 26		20 26

tab km			IC L 2318	L 1570	IC L 2319	IC L 2320	L 1572		
0	**Brussel-Bruxelles**	**Zuid/Midi**	**20 21**	20 40	**21 21**	**22 21**	22 40		
		Centr.	**20 25**	20 44	**21 25**	**22 25**	22 44		
		Noord/Nord	**20 30**	20 49	**21 30**	**22 30**	22 49		
6	Bockstael			20 53			22 53		
8	Jette			20 56			22 56		
12	Zellik			21 00			23 00		
18	Asse		**20 42**	21 05	**21 42**	**22 42**	23 05		
21	Mollem			21 08			23 08		
23	Merchtem			21 11			23 11		
27	Opwijk		**20 49**	21 16	**21 49**	**22 49**	23 16		
30	Heizijde			21 19			23 19		
32	Lebbeke			21 22			23 22		
34	Sint-Gillis			21 25			23 25		
36	**Dendermonde**	○	**20 56**	21 27	**21 56**	**22 56**	23 27		
53	*Gent-Sint-Pieters*	○		*22 00*					
36	**Dendermonde**		**21 01**		**22 01**				
44	Zele		**21 09**		**22 09**				
50	**Lokeren**	○	**[1] 21 14**		**[1] 22 14**				
59	*Sint-Niklaas*	○	**21 26**		**22 26**				
59	*Antwerpen-Berchem*	○	*21 50*		*22 50*				
59	*Antwerpen-Centraal*	○	*21 54*		*22 54*				
59	*Gent-Sint-Pieters*	○	*21 55*		*22 55*				

[1] Voir tableau 59.

[1] Zie verder tabel 59.

Weekendbiljet **Tot 60% korting op uw bezoekjes per trein.**

60

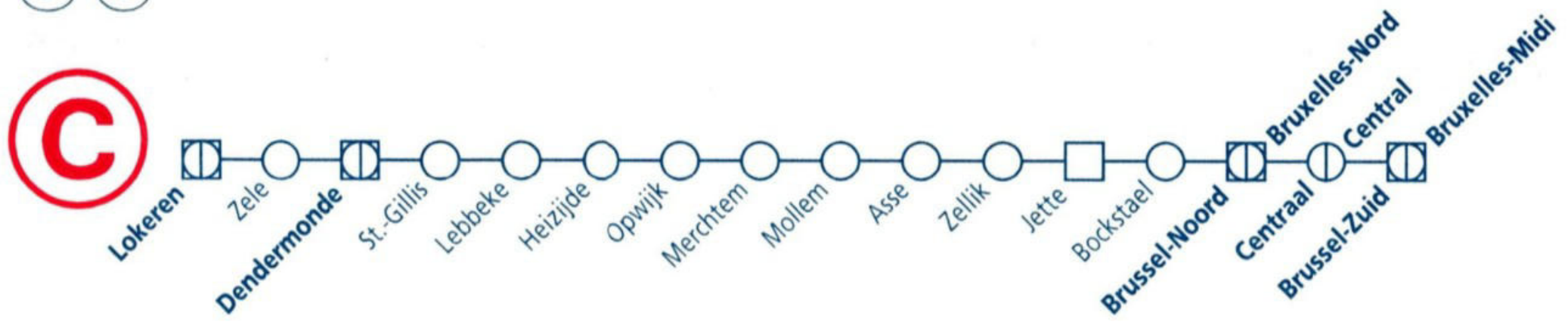

tab km			IC L 2329	L 1578	IC L 2330	IC L 2331	L 1580	IC L 2332	IC L 2333	L 1582	IC L 2334	IC L 2335	L 1584	IC L 2336	IC L 2337	L 1586	IC L 2338	IC L 2339	L 1588	IC L 2340	IC L 2341	L 1590
					7 34	**8 34**		**9 34**	**10 34**		**11 34**	**12 34**		**13 34**	**14 34**		**15 34**	**16 34**		**17 34**	**18 34**	
0	**Lokeren**	○			**7 46**	**8 46**		**9 46**	**10 46**		**11 46**	**12 46**		**13 46**	**14 46**		**15 46**	**16 46**		**17 46**	**18 46**	
6	Zele				**7 52**	**8 52**		**9 52**	**10 52**		**11 52**	**12 52**		**13 52**	**14 52**		**15 52**	**16 52**		**17 52**	**18 52**	
14	**Dendermonde**	○			**7 59**	**8 59**		**9 59**	**10 59**		**11 59**	**12 59**		**13 59**	**14 59**		**15 59**	**16 59**		**17 59**	**18 59**	
14	**Dendermonde**		**6 45**	7 32	**8 04**	**9 04**	9 33	**10 04**	**11 04**	11 33	**12 04**	**13 04**	13 33	**14 04**	**15 04**	15 33	**16 04**	**17 04**	17 33	**18 04**	**19 04**	19 33
16	Sint-Gillis		**6 47**	7 34			9 35			11 35			13 35			15 35			17 35			19 35
18	Lebbeke		**6 50**	7 37			9 38			11 38			13 38			15 38			17 38			19 38
20	Heizijde		**6 53**	7 40			9 41			11 41			13 41			15 41			17 41			19 41
23	Opwijk		**6 56**	7 44	**8 11**	**9 11**	9 45	**10 11**	**11 11**	11 45	**12 11**	**13 11**	13 45	**14 11**	**15 11**	15 44	**16 11**	**17 11**	17 45	**18 11**	**19 11**	19 45
27	Merchtem		**7 00**	7 48			9 49			11 49			13 49			15 48			17 49			19 49
53	*Gent-Sint-Pieters*	○				*10 00*			*12 00*			*14 00*			*16 00*			*18 00*			*20 00*	
29	Mollem		**7 03**	7 51			9 52			11 52			13 52			15 51			17 52			19 52
32	Asse		**7 06**	7 54	**8 18**	**9 18**	9 55	**10 18**	**11 18**	11 55	**12 18**	**13 18**	13 55	**14 18**	**15 18**	15 54	**16 18**	**17 18**	17 55	**18 18**	**19 18**	19 55
38	Zellik		**7 11**	7 59			10 00			12 00			14 00			15 59			18 00			20 00
42	Jette		**7 15**	8 04			10 05			12 05			14 05			16 04			18 05			20 05
44	Bockstael		**7 17**	8 06			10 07			12 07			14 07			16 06			18 07			20 07
59	*Antwerpen-Berchem*	○	**7 22**	*8 10*	**8 30**	**9 30**	*10 10*	**10 30**	**11 30**	*12 10*	**12 30**	**13 30**	*14 10*	**14 30**	**15 30**	*16 10*	**16 30**	**17 30**	*18 10*	**18 30**	**19 30**	*20 10*
59 50	*Antwerpen-Centraal*	○	**7 35**	*8 16*	**8 35**	**9 34**	*10 16*	**10 35**	**11 35**	*12 16*	**12 35**	**13 35**	*14 16*	**14 35**	**15 35**	*16 16*	**16 35**	**17 35**	*18 16*	**18 35**	**19 35**	*20 16*
59	*Gent-Sint-Pieters*	○	**7 39**	*8 20*	**8 39**	**9 38**	*10 20*	**10 39**	**11 39**	*12 20*	**12 39**	**13 39**	*14 20*	**14 39**	**15 39**	*16 19*	**16 39**	**17 39**	*18 20*	**18 39**	**19 39**	*20 20*
	Brussel-Bruxelles	**Noord/Nord**																				
		Centr.																				
		Zuid/Midi																				

[1] Voir tableaux 50, 89, 69.
[2] Voir tableaux 50, 89.

[1] Zie verder tabellen 50, 89, 69.
[2] Zie verder tabellen 50, 89.

tab	km			IC L 2342	IC L 2343	L 1592	IC L 2344	IC L 2345											
50a		Brussel-Bruxelles	Noord/Nord	15 26	16 00	16 26	17 00	17 26		18 00	18 26		18 26	19 00	19 26	20 00	20 26	21 00	21 26
50a			Centr.	15 30	16 04	16 30	17 04	17 30		18 04	18 30		18 30	19 04	19 30	20 04	20 30	21 04	21 30
50a			Zuid/Midi	15 37	16 10	16 37	17 10	17 37		18 10	18 37		18 37	19 10	19 37	20 10	20 37	21 10	21 37
50a		Knokke		15 34	16 34	17 07	17 34	18 34			19 07		19 07		20 07		21 07		22 07
50a	0	Blankenberge		15 42	16 42	17 12	17 42	18 42	18 40		19 12				20 12		21 12		22 12
50a	6	Zeebrugge		15 54	16 54		17 54	18 54		18 34				19 34		20 34			22 02
50a	14	Oostende		16 04	17 04		18 04	19 04		18 44			19 12	19 44		20 44		21 44	
	14	**Dendermonde**	○	19 46	20 46		21 46	22 46											
	16	Sint-Gillis		19 52	20 52		21 52	22 52											
	18	Lebbeke		19 59	20 59		21 59	22 59											
73	20	De Pinte	○		18 01	21 33	19 01			20 01	20 01			21 01		22 01			
73	23	Gent-Sint-Pieters	○	20 04	21 04	21 41	22 04			20 09	20 09			21 09		22 09			
73	27	Merelbeke		20 11	21 11	21 45	22 11												
73	29	Melle			16 59	21 49	17 59				18 59			19 59		20 59			
	32	Asse			16 51	21 52	17 51				18 51			19 51		20 51			
	38	Zellik		20 18	21 18	21 55	22 18												
	42	Jette				22 00													
	44	Bockstael				22 05													
		Brussel-Bruxelles	**Noord/Nord**	20 30	21 30	22 07	22 30												
	50		**Centr.**	20 35	21 35	22 11	22 35												
75		Gent-Sint-Pieters	**Zuid/Midi**	[1] 20 39	[1] 21 39	22 16	[2] 22 39												
89			Zuid/Midi	17 57	18 57	18 57	19 57	19 51	20 03	20 51	20 51		21 03	21 51	21 51	22 51	22 51		
89		Brussel-Bruxelles	Centr.	18 19	19 18	19 18	20 19	20 19		21 19	21 19			22 19	22 19				
89			Noord/Nord	18 24	19 24	19 24	20 24	20 24		21 24	21 24			22 24	22 24				
75		Lille Flandres		18 28	19 28	19 28	20 28	20 28		21 28	21 28			22 28	22 28				
				17 52	18 51	18 51	19 51	19 51		20 55		20 55		21 46	21 46				

B-Dagtrips Dagje uit, laat je rijden.

66

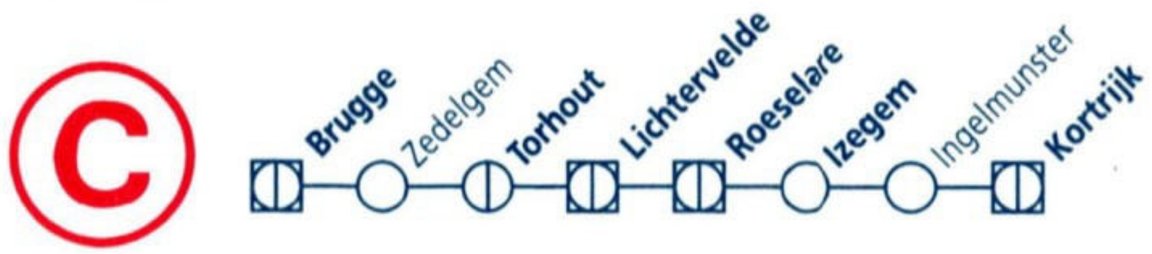

tab km			L 677	IC C 807	L 678	IC C 808	L 679	IC C 809	L 680	IC C 810	L 681	IC C 811 †	IC C 811 ⑥	L 682	IC C 812	L 683	IC C 813	L 684	IC C 814	L 685	IC C 815	L 686
							2				2					2				2		
50a	Brussel-Bruxelles	Noord/Nord	5 47		7 00	7 26	8 00	8 26	9 00	9 26	10 00	10 26	10 26	11 00	11 26	12 00	12 26	13 00	13 26	14 00	14 26	15 00
50a		Centr.	5 51		7 04	7 30	8 04	8 30	9 04	9 30	10 04	10 30	10 30	11 04	11 30	12 04	12 30	13 04	13 30	14 04	14 30	15 04
50a		Zuid/Midi	6 10	6 37	7 10	7 37	8 10	8 37	9 10	9 37	10 10	10 37	10 37	11 10	11 37	12 10	12 37	13 10	13 37	14 10	14 37	15 10
50a	Knokke			7 07		8 07		9 07		10 07		11 07	11 07		12 07		13 07		14 07		15 07	
50a	Blankenberge			7 12		8 12		9 12		10 12		11 12	11 12		12 12		13 12		14 12		15 12	
50a	Zeebrugge				7 37		8 37		9 37		10 37			11 37		12 37		13 36		14 36		15 37
50a	Oostende		6 44	7 12	7 44	8 12	8 44	9 12	9 44	10 12	10 44	11 12	11 12	11 44	12 12	12 44	13 12	13 44	14 12	14 44	15 12	15 44
0	**Brugge**		7 07	7 31	8 07	8 31	9 07	9 31	10 07	10 31	11 07	11 31	11 31	12 07	12 31	13 07	13 31	14 07	14 31	15 07	15 31	16 07
9	Zedelgem		7 15	|	8 15	|	9 15	|	10 15	|	11 15	|	|	12 15	|	13 15	|	14 15	|	15 15	|	16 15
17	**Torhout**		7 22	7 45	8 22	8 45	9 22	9 45	10 22	10 45	11 22	11 45	11 45	12 22	12 45	13 22	13 45	14 22	14 45	15 22	15 45	16 22
22	**Lichtervelde**	○	7 26	|	8 26	|	9 26	|	10 26	|	11 26	|	|	12 26	|	13 26	|	14 26	|	15 26	|	16 26
73	*De Panne*	○	8 01		9 01		10 01		11 01		12 01			13 01		14 01		15 01		16 01		17 01
73	*Gent-Sint-Pieters*	○	8 09		9 09		10 09		11 09		12 09			13 09		14 09		15 09		16 09		17 09
73	*De Panne*		6 59		7 59		8 59		9 59		10 59			11 59		12 59		13 59		14 59		15 59
73	*Gent-Sint-Pieters*		6 51		7 51		8 51		9 51		10 51			11 51		12 51		13 51		14 51		15 51
22	**Lichtervelde**		7 34	|	8 34	|	9 34	|	10 34	|	11 34	|	|	12 34	|	13 34	|	14 34	|	15 34	|	16 34
30	**Roeselare**		7 41	7 55	8 41	8 55	9 41	9 55	10 41	10 55	11 41	11 55	11 55	12 41	12 55	13 41	13 55	14 41	14 55	15 41	15 55	16 41
37	**Izegem**		7 46	8 01	8 46	9 01	9 46	10 01	10 46	11 01	11 46	12 01	12 01	12 46	13 01	13 46	14 01	14 46	15 01	15 46	16 01	16 46
40	Ingelmunster		7 49	|	8 49	|	9 49	|	10 49	|	11 49	|	|	12 49	|	13 49	|	14 49	|	15 49	|	16 49
51	**Kortrijk**	○	7 58	8 12	8 58	9 12	9 58	10 12	10 58	11 12	11 58	12 12	12 12	12 58	13 12	13 58	14 12	14 58	15 12	15 58	16 12	16 58
75	*Gent-Sint-Pieters*	○	8 51	8 51	9 51	9 51	10 51	10 51	11 51	11 51	12 51	12 51	12 51	13 51	13 51	14 51	14 51	15 51	15 51	16 51	16 51	17 51
89	Brussel-Bruxelles	Zuid/Midi ○	9 19	9 19	10 19	10 19	11 19	11 19	12 19	12 19	13 19	13 19	13 19	14 19	14 19	15 19	15 19	16 19	16 19	17 19	17 19	18 19
89		Centr. ○	9 24	9 24	10 24	10 24	11 24	11 24	12 24	12 24	13 24	13 24	13 24	14 24	14 24	15 24	15 24	16 24	16 24	17 24	17 24	18 24
89		Noord/Nord ○	9 28	9 28	10 28	10 28	11 28	11 28	12 28	12 28	13 28	13 28	13 28	14 28	14 28	15 28	15 28	16 28	16 28	17 28	17 28	18 28
75	*Lille Flandres*	○	8 52	8 52	9 51	9 51	10 46	10 46	11 55	11 55	† 12 46	12 46	12 51	13 52	13 52	14 55	14 55	15 52	15 52	16 51	16 51	17 52

BRUGGE

Boudewijnpark

B-Dagtrip 142

tab km		IC C 816	L 687 [2]	IC C 817	L 688	IC C 818	T 6852 ☼	L 689 [2]	IC C 819	T 6954 ☼	T 6754 [5] ☼	L 690	IC C 820	L 691 [2]	IC C 821	L 692	IC C 822
59	*Gent-Sint-Pieters*	*19 05*	*20 05*		*21 05*	*22 05*											
59	*Antwerpen-Centraal*	*19 06*	*20 06*		*21 06*	*22 06*											
59	*Antwerpen-Berchem*	*19 10*	*20 10*		*21 10*	*22 10*											
59	*Sint-Niklaas*										19 34						
		16 12		**17 12**		**18 12**	18 40		**19 12**				**20 12**		**21 12**		**22 12**
53 0	**Brugge**	**16 31**	17 07	**17 31**	18 07	**18 31**	18 57	19 07	**19 31**		19 46	20 07	**20 31**	21 07	**21 31**	22 07	**22 31**
9	Zedelgem	|	17 15	|	18 15	|	|	19 15	|		|	20 15	|	21 15	|	22 15	**22 39**
17	**Torhout**	**16 45**	17 22	**17 45**	18 22	**18 45**	|	19 22	**19 45**		|	20 22	**20 45**	21 22	**21 45**	22 22	**22 47**
22	**Lichtervelde** ○	|	17 26	|	18 26	|	19 13	19 26	|		20 00	20 26	|	21 26	|	22 26	**22 51**
										19 27							
22	**Lichtervelde**	|	17 34	|	18 34	|	19 14	19 34	|	|	20 02	20 34	|	21 34	|	22 34	**22 52**
30	**Roeselare**	**16 55**	17 41	**17 55**	18 41	**18 55**	|	19 41	**19 55**	|	|	20 41	**20 55**	21 41	**21 55**	22 41	**22 59**
37	**Izegem**	**17 01**	17 46	**18 01**	18 46	**19 01**	|	19 46	**20 01**	|	|	20 46	**21 01**	21 46	**22 01**	22 46	**23 05**
40	Ingelmunster	|	17 49	|	18 49	|	|	19 49	|	|	|	20 49	|	21 49	|	22 49	**23 08**
51	**Kortrijk** ○	**17 12**	17 58	**18 12**	18 58	**19 12** [3]	19 34	19 58	**20 12** [1]	20 17 [4]	20 20	20 58	**21 12**	21 58	**22 12**	22 58	**23 17**
									20 55								

[1] Voir tableau 75.
[2] Circule du 30 mai au 25 sept 1999.
[3] Voir tableaux 75, 94, 78, 118, 130.
[4] Voir tableaux 75, 94, 78, 118.
[5] Continue vers Charleroi-Sud comme train T 6954.

[1] Zie verder tabel 75.
[2] Rijdt van 30 mei tot 25 sept 1999.
[3] Zie verder tabellen 75, 94, 78, 118, 130.
[4] Zie verder tabellen 75, 94, 78, 118.
[5] Rijdt verder naar Charleroi-Zuid als trein T 6954.

BRUGGE

Cultuur

66



tab km			L 656	IC C 827	L 657	IC C 828	L 658	IC C 829	L 659	T 6802	T 6704	T 6904	IC C 830	L 660	IC C 831	L 661	IC C 832	L 662	IC C 833	L 663	IC C 834	L 664
									2	☼	☼	☼				2				2		
75	*Lille Flandres*					⑥ *7 06*		+ *8 14*	+ *8 14*			*9 05*	**9 05**	*9 05*	*10 09*	*10 09*	*11 14*	*11 14*	*12 08*	*12 08*	**13 05**	*13 05*
89	*Brussel-Bruxelles* Noord/Nord					*6 32*	*6 32*	*7 32*	*7 32*				*8 32*	*8 32*	*9 31*	*9 31*	*10 32*	*10 32*	*11 32*	*11 32*	*12 32*	*12 32*
89	*Brussel-Bruxelles* Centr.					*6 36*	*6 36*	*7 36*	*7 36*				*8 36*	*8 36*	*9 35*	*9 35*	*10 36*	*10 36*	*11 36*	*11 36*	*12 36*	*12 36*
89	*Brussel-Bruxelles* Zuid/Midi					*6 41*	*6 41*	*7 41*	*7 41*				*8 41*	*8 41*	*9 41*	*9 41*	*10 41*	*10 41*	*11 41*	*11 41*	*12 41*	*12 41*
75	*Gent-Sint-Pieters*			*6 09*		*7 09*	*7 09*	*8 09*	*8 09*	*8 57*	*8 57*		*9 09*	*9 09*	*10 09*	*10 09*	*11 09*	*11 09*	*12 09*	*12 09*	*13 09*	*13 09*
0	**Kortrijk**		6 02	**6 48**		**7 48**	8 02	**8 48**	9 02	9 25	9 40	9 43	**9 48**	10 02	**10 48**	11 02	**11 48**	12 02	**12 48**	13 02	**13 48**	14 02
11	Ingelmunster		6 11	|		|	8 11	|	9 11	|	|	|	|	10 11	|	11 11	|	12 11	|	13 11	|	14 11
14	**Izegem**		6 14	**7 00**		**8 00**	8 14	**9 00**	9 14	|	|	|	**10 00**	10 14	**11 00**	11 14	**12 00**	12 14	**13 00**	13 14	**14 00**	14 14
21	**Roeselare**		6 20	**7 06**		**8 06**	8 20	**9 06**	9 20	|	|	|	**10 06**	10 20	**11 06**	11 20	**12 06**	12 20	**13 06**	13 20	**14 06**	14 20
29	**Lichtervelde**	○	6 26	|		|	8 26	|	9 26	9 46	9 58	3 |	|	10 26	|	11 26	|	12 26	|	13 26	|	14 26
73	*Gent-Sint-Pieters*	○					*9 09*		*10 09*					*11 09*		*12 09*		*13 09*		*14 09*		*15 09*
73	*De Panne*	○					*9 01*		*10 01*			10 33		*11 01*		*12 01*		*13 01*		*14 01*		*15 01*
73	*Gent-Sint-Pieters*				*6 51*		*7 51*		*8 51*	*8 51*				*9 51*		*10 51*		*11 51*		*12 51*		*13 51*
73	*De Panne*				*6 59*		*7 59*		*8 59*	*8 59*				*9 59*		*10 59*		*11 59*		*12 59*		*13 59*
29	**Lichtervelde**		6 34	|	7 34	|	8 34	|	9 34	9 48	10 00		|	10 34	|	11 34	|	12 34	|	13 34	|	14 34
34	**Torhout**		6 39	**7 16**	7 39	**8 16**	8 39	**9 16**	9 39	|	|		**10 16**	10 39	**11 16**	11 39	**12 16**	12 39	**13 16**	13 39	**14 16**	14 39
42	Zedelgem		6 45	|	7 45	|	8 45	|	9 45	|	|		|	10 45	|	11 45	|	12 45	|	13 45	|	14 45
51	**Brugge**	○	6 53	1 **7 29**	7 53	1 **8 29**	8 53	1 **9 29**	9 53	1 10 04	1 10 14		1 **10 29**	10 53	1 **11 29**	11 53	1 **12 29**	12 53	1 **13 29**	13 53	1 **14 29**	14 53
50a	*Oostende*	○	*7 16*	**7 46**	*8 16*	**8 46**	*9 16*	**9 46**	*10 16*	10 19	⑥*10 39*		**10 46**	*11 16*	**11 46**	*12 16*	**12 46**	*13 16*	**13 46**	*14 16*	**14 46**	*15 16*
50a	*Zeebrugge*	○	*7 23*	|		|	*9 26*	|	*10 26*	|		|	*11 26*	|	*12 26*	|	*13 27*	|	*14 24*	|	*15 23*
50a	*Blankenberge*	○		*7 48*		*8 48*		*9 48*		*10 20*	10 26		*10 48*		*11 48*		*12 48*		*13 48*		*14 48*	
50a	*Knokke*	○		*7 53*		*8 53*		*9 53*			*10 53*		*10 53*		*11 53*		*12 53*		*13 53*		*14 53*	
50a	*Brussel-Bruxelles* Zuid/Midi	○	*7 50*	*8 23*	*8 50*	*9 23*	*9 50*	*10 23*	*10 50*		*11 23*		*11 23*	*11 50*	*12 23*	*12 50*	*13 23*	*13 50*	*14 23*	*14 50*	*15 23*	*15 50*
50a	*Brussel-Bruxelles* Centr.	○	*7 55*	*8 30*	*8 55*	*9 30*	*9 55*	*10 30*	*10 55*		*11 30*		*11 30*	*11 55*	*12 30*	*12 55*	*13 30*	*13 55*	*14 30*	*14 55*	*15 30*	*15 55*
50a	*Brussel-Bruxelles* Noord/Nord	○	*7 59*	*8 34*	*8 59*	*9 34*	*9 59*	*10 34*	*10 59*		*11 34*		*11 34*	*11 59*	*12 34*	*12 59*	*13 34*	*13 59*	*14 34*	*14 59*	*15 34*	*15 59*

BRUGGE

B-Dagtrip 112

Venetië van het Noorden + Brouwerij-Mouterij Museum

tab km			IC C 835	L 665	IC C 836	L 666	IC C 837	L 667	IC C 838	L 668	IC C 839	L 669	IC C 840	L 670	IC C 841	L 671	IC C 842 †	IC C 842 ⑥	L 672
				2				2				2							2
75	*Lille Flandres*		*14 08*	*14 08*	*15 14*	*15 14*	*16 08*	*16 08*	**17 08**	*17 08*	*18 08*	*18 08*	*19 05*	*19 05*	*20 08*	*20 08*	**21 09**	**21 05**	† *21 09*
89	*Brussel-Bruxelles* Noord/Nord		*13 32*	*13 32*	*14 32*	*14 32*	*15 32*	*15 32*	*16 32*	*16 32*	*17 32*	*17 32*	*18 32*	*18 32*	*19 32*	*19 32*	*20 32*	*20 32*	*20 32*
89	*Brussel-Bruxelles* Centr.		*13 36*	*13 36*	*14 36*	*14 36*	*15 36*	*15 36*	*16 36*	*16 36*	*17 36*	*17 36*	*18 36*	*18 36*	*19 36*	*19 36*	*20 36*	*20 36*	*20 36*
89	*Brussel-Bruxelles* Zuid/Midi		*13 41*	*13 41*	*14 41*	*14 41*	*15 41*	*15 41*	*16 41*	*16 41*	*17 41*	*17 41*	*18 41*	*18 41*	*19 41*	*19 41*	*20 41*	*20 41*	*20 41*
75	*Gent-Sint-Pieters*		*14 09*	*14 09*	*15 09*	*15 09*	*16 09*	*16 09*	*17 09*	*17 09*	*18 09*	*18 09*	*19 09*	*19 09*	*20 09*	*20 09*	*21 09*	*21 09*	*21 09*
0	**Kortrijk**		**14 48**	15 02	**15 48**	16 02	**16 48**	17 02	**17 48**	18 02	**18 48**	19 02	**19 48**	20 02	**20 48**	21 02	**21 48**	**21 48**	22 02
11	Ingelmunster		|	15 11	|	16 11	|	17 11	|	18 11	|	19 11	|	20 11	|	21 11	|	|	22 11
14	**Izegem**		**15 00**	15 14	**16 00**	16 14	**17 00**	17 14	**18 00**	18 14	**19 00**	19 14	**20 00**	20 14	**21 00**	21 14	**22 00**	**22 00**	22 14
21	**Roeselare**		**15 06**	15 20	**16 06**	16 20	**17 06**	17 20	**18 06**	18 20	**19 06**	19 20	**20 06**	20 20	**21 06**	21 20	**22 06**	**22 06**	22 20
29	**Lichtervelde**	○	|	15 26	|	16 26	|	17 26	|	18 26	|	19 26	|	20 26	|	21 26	|	|	22 26
73	*Gent-Sint-Pieters*	○		*16 09*		*17 09*		*18 09*		*19 09*		*20 09*		*21 09*		*22 09*			
73	*De Panne*	○		*16 01*		*17 01*		*18 01*		*19 01*		*20 01*		*21 01*		*22 01*			
73	*Gent-Sint-Pieters*			*14 51*		*15 51*		*16 51*		*17 51*		*18 51*		*19 51*		*20 51*			
73	*De Panne*			*14 59*		*15 59*		*16 59*		*17 59*		*18 59*		*19 59*		*20 59*			
29	**Lichtervelde**		|	15 34	|	16 34	|	17 34	|	18 34	|	19 34	|	20 34	|	21 34	|	|	22 34
34	**Torhout**		**15 16**	15 39	**16 16**	16 39	**17 16**	17 39	**18 16**	18 39	**19 16**	19 39	**20 16**	20 39	**21 16**	21 39	**22 16**	**22 16**	22 39
42	Zedelgem		|	15 45	|	16 45	|	17 45	|	18 45	|	19 45	|	20 45	|	21 45	|	|	22 45
51	**Brugge**	○	1 **15 29**	15 53	1 **16 29**	16 53	1 **17 29**	17 53	1 **18 29**	18 53	1 **19 29**	19 53	1 **20 29**	20 53	1 **21 29**	21 53	1 **22 29**	1 **22 29**	22 53
50a	*Oostende*	○	**15 46**	*16 16*	**16 46**	† *17 11*	**17 46**	*18 16*	**18 46**	*19 16*	**19 46**	*20 16*	**20 46**	*21 16*	**21 46**	*22 16*	**22 46**	**22 46**	*23 16*
50a	*Zeebrugge*	○		*16 23*		*17 23*		*18 23*		*19 23*		*20 23*		*21 21*	*21 58*				
50a	*Blankenberge*	○	*15 48*		*16 48*		*17 48*		*18 48*		*19 48*		*20 48*		*21 48*		*22 48*	*22 48*	
50a	*Knokke*	○	*15 53*		*16 53*		*17 53*		*18 53*		*19 53*		*20 53*		*21 53*		*22 53*	*22 53*	
50a	*Brussel-Bruxelles* Zuid/Midi	○	*16 23*	*16 50*	*17 23*	*17 50*	*18 23*	*18 50*	*19 23*	*19 50*	*20 23*	*20 50*	*21 23*	*21 50*	*22 23*	*22 50*	*23 23*	*23 23*	
50a	*Brussel-Bruxelles* Centr.	○	*16 30*	*16 55*	*17 30*	*17 55*	*18 30*	*18 55*	*19 30*	*19 55*	*20 30*	*20 55*	*21 30*	*21 55*	*22 30*	*22 55*			
50a	*Brussel-Bruxelles* Noord/Nord	○	*16 34*	*16 59*	*17 34*	*17 59*	*18 34*	*18 59*	*19 34*	*19 59*	*20 34*	*20 59*	*21 34*	*21 59*	*22 34*	*22 59*			

1 Voir tableau 50a.
2 Circule du 30 mai au 25 sept 1999.
3 Voir tableau 73.

1 Zie verder tabel 50a.
2 Rijdt van 30 mei tot 25 sept 1999.
3 Zie verder tabel 73.

BRUGGE

Boottocht van Brugge naar Damme

B-Dagtrip 110

69



69

tab km			IC L 2327	IC L 2328	IC L 2329	IC L 2330	IC L 2331	IC L 2332	IC L 2333	IC L 2334	IC L 2335	IC L 2336	IC L 2337	IC L 2338	IC L 2339	IC L 2340	IC L 2341	IC L 2342	IC L 2343			
50a	*Brussel-Bruxelles*	*Noord/Nord*		6 32	7 32	8 32	9 31	10 32	11 32	12 32	13 32	14 32	15 32	16 32	17 32	18 32	19 32	20 32	21 32	22 00		
50a	*Brussel-Bruxelles*	*Centr.*		6 36	7 36	8 36	9 35	10 36	11 36	12 36	13 36	14 36	15 36	16 36	17 36	18 36	19 36	20 36	21 36	22 04		
50a	*Brussel-Bruxelles*	*Zuid/Midi*	*6 10*	6 40	7 40	8 41	9 41	10 40	11 40	12 40	13 40	14 40	15 40	16 40	17 40	18 40	19 40	20 40	21 40	22 10		
0	**Kortrijk**		6 50	7 50	8 50	9 50	10 50	11 50	12 50	13 50	14 50	15 50	16 50	17 50	18 50	19 50	20 50	21 50	22 50			
4	Bissegem		6 54	7 54	8 54	9 54	10 54	11 54	12 54	13 54	14 54	15 54	16 54	17 54	18 54	19 54	20 54	21 54	22 54			
7	Wevelgem		6 58	7 58	8 58	9 58	10 58	11 58	12 58	13 58	14 58	15 58	16 58	17 58	18 58	19 58	20 58	21 58	22 58			
11	**Menen**		7 03	8 03	9 03	10 03	11 03	12 03	13 03	14 03	15 03	16 03	17 03	18 03	19 03	20 03	21 03	22 03	23 03			
66	*Kortrijk*	○	7 38	8 38					10 38		12 38		14 38		16 38		18 38		20 38			
66	*Brugge*	○	7 33	8 33					10 33		12 33		14 33		16 33		18 33		20 33	21 53		
17	Wervik		7 07	8 07	9 07	10 07	11 07	12 07	13 07	14 07	15 07	16 07	17 07	18 07	19 07	20 07	21 07	22 07	23 07			
20	Comines/Komen		7 11	8 11	9 11	10 11	11 11	12 11	13 11	14 11	15 11	16 11	17 11	18 11	19 11	20 11	21 11	22 11	23 11			
66	*Kortrijk*			8 02					10 02		12 02		14 02		16 02		18 02		20 02	21 02		
33	**Ieper**		7 21	8 21	9 21	10 21	11 21	12 21	13 21	14 21	15 21	16 21	17 21	18 21	19 21	20 21	21 21	22 21	23 21			
66	*Brugge*		7 07	8 07					10 07		12 07		14 07		16 07		18 07		20 07			
43	**Poperinge**	○	7 28	8 28	9 28	10 28	11 28	12 28	13 28	14 28	15 28	16 28	17 28	18 28	19 28	20 28	21 28	22 28	23 28			

IEPER

In Flanders Fields

B-Dagtrip 140



69

tab km			IC L 2305	IC L 2306	IC L 2307	IC L 2308	IC L 2309	IC L 2310	IC L 2311	IC L 2312	IC L 2313	IC L 2314	IC L 2315	IC L 2316	IC L 2317	IC L 2318	IC L 2319	IC L 2320	IC L 2321
0	**Poperinge**	○	5 28	6 28	7 31	8 31	9 31	10 31	11 31	12 31	13 31	14 31	15 31	16 31	17 31	18 31	19 31	20 31	21 31
10	**Ieper**	○	5 36	6 36	7 39	8 39	9 39	10 39	11 39	12 39	13 39	14 39	15 39	16 39	17 39	18 39	19 39	20 39	21 39
23	Comines/Komen	○	5 45	6 45	7 49	8 49	9 49	10 49	11 49	12 49	13 49	14 49	15 49	16 49	17 49	18 49	19 49	20 49	21 49
26	Wervik	○	5 49	6 49	7 52	8 52	9 52	10 52	11 52	12 52	13 52	14 52	15 52	16 52	17 52	18 52	19 52	20 52	21 52
32	**Menen**	○	5 54	6 54	7 57	8 57	9 57	10 57	11 57	12 57	13 57	14 57	15 57	16 57	17 57	18 57	19 57	20 57	21 57
36	Wevelgem	○	6 00	7 00	8 01	9 01	10 01	11 01	12 01	13 01	14 01	15 01	16 01	17 01	18 01	19 01	20 01	21 01	22 01
39	Bissegem	○	6 04	7 04	8 05	9 05	10 05	11 05	12 05	13 05	14 05	15 05	16 05	17 05	18 05	19 05	20 05	21 05	22 05
43	**Kortrijk**	○	[1] 6 09	[1] 7 09	[1] 8 09	[1] 9 09	[1] 10 09	[1] 11 09	[1] 12 09	[1] 13 09	[1] 14 09	[1] 15 09	[1] 16 09	[1] 17 09	[1] 18 09	[1] 19 09	[1] 20 09	[2] 21 09	22 09
75	*Lille Flandres*	○	⑥ 6 42	⑥ 7 52	8 52	9 51	10 46	11 55	† 12 46	13 52	14 55	15 52	16 51	17 52	18 51	19 51	20 55	21 46	
75	*Gent-Sint-Pieters*	○	6 51	7 51	8 51	9 51	10 51	11 51	12 51	13 51	14 51	15 51	16 51	17 51	18 51	19 51	20 51	21 51	22 51
53	*Mechelen*	○	7 50	8 50	9 50	10 50	11 50	12 50	13 50	14 50	15 50	16 50	17 50	18 50	19 50	20 50	21 50	22 50	
89	*Brussel-Zuid/Midi*	○	7 18	8 19	9 19	10 19	11 19	12 19	13 19	14 19	15 19	16 19	17 19	18 19	19 18	20 19	21 19	22 19	
89	*Bruxelles Centr.*	○	7 24	8 24	9 24	10 24	11 24	12 24	13 24	14 24	15 24	16 24	17 24	18 24	19 24	20 24	21 24	22 24	
89	*Noord/Nord*	○	7 28	8 28	9 28	10 28	11 28	12 28	13 28	14 28	15 28	16 28	17 28	18 28	19 28	20 28	21 28	22 28	

[1] Voir tableaux 89, 50, 60, 59.
[2] Voir tableaux 89, 50, 60.

[1] Zie verder tabellen 89, 50, 60, 59.
[2] Zie verder tabellen 89, 50, 60.

B-Dagtrips **meer dan 100 attracties - trein inbegrepen**

73

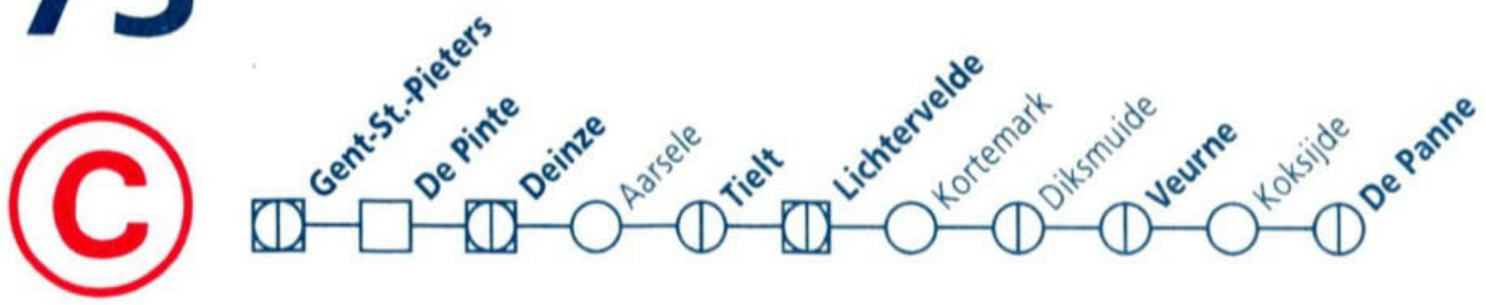

73

tab km			IR i 3628	IR i 3629	IR i 3630	IC J 2128	T 6904	T 6905	IR i 3631	IR i 3632	IR i 3633	IR i 3634	IR i 3635	IR i 3636	IR i 3637	IR i 3638	IR i 3639	IR i 3640	IR i 3641	IR i 3642
						☼	☼	☼												
89	Brussel-Bruxelles	Noord/Nord	5 53																	
89		Centr.	5 57																	
89		Zuid/Midi																		
53	0	Mechelen			7 10	8 10	9 10	10 10	11 10	12 10	13 10	14 10	15 10	16 10	17 10	18 10	19 10	20 10	21 10	
75	7	**Gent-St.-Pieters**	6 51	7 51	8 51	9 14	9 39	10 39	11 51	12 51	13 51	14 51	15 51	16 51	17 51	18 51	19 51			20 51
75	7	Gent-St.-Pieters	6 57	7 57	8 57	9 09	10 09	11 09	12 09	13 09	14 09	15 09	16 09	17 09	18 09	19 09	20 09	21 09	22 09	
75	15	**Deinze**	7 04	⑥ 8 04	+ 9 04	9 05	10 09	11 14	12 08	13 05	14 08	15 14	16 08	17 08	18 08	19 05	20 08	+ 21 08	⑥ 22 14	
	23	Aarsele						9 30	10 04	11 04	12 04	13 04	14 04	15 04	16 04	17 04	18 04	19 04	20 04	21 04
	30	**Tielt**	7 16	8 16	9 16				10 16	11 16	12 16	13 16	14 16	15 16	16 16	17 16	18 16	19 16	20 16	21 16
	47	**Lichtervelde** ○	7 27	8 27	9 27				10 27	11 27	12 27	13 27	14 27	15 27	16 27	17 27	18 27	19 27	20 27	21 27
							9 43													
47		**Lichtervelde**	7 30	8 30	9 30				10 30	11 30	12 30	13 30	14 30	15 30	16 30	17 30	18 30	19 30	20 30	21 30
53		Kortemark	7 35	8 35	9 35				10 35	11 35	12 35	13 35	14 35	15 35	16 35	17 35	18 35	19 35	20 35	21 35
65		Diksmuide	7 44	8 44	9 44		10 17	10 21	10 44	11 44	12 44	13 44	14 44	15 44	16 44	17 44	18 44	19 44	20 44	21 44
81		**Veurne**	7 55	8 55	9 55	10 06	10 28	10 33	10 55	11 55	12 55	13 55	14 55	15 55	16 55	17 55	18 55	19 55	20 55	21 55
82		Koksijde	7 58	8 58	9 58	10 08	10 30	10 35	10 58	11 58	12 58	13 58	14 58	15 58	16 58	17 58	18 58	19 58	20 58	21 58
85		**De Panne** ○	8 01	9 01	10 01	10 12	10 33	10 37	11 01	12 01	13 01	14 01	15 01	16 01	17 01	18 01	19 01	20 01	21 01	22 01

LA PANNE

Meli Park

B-Excursion 143



tab																					
50a	Brussel-Bruxelles	Noord/Nord	10 00	10 26	11 00	11 00	11 00	11 26	12 00	12 00	12 26	13 00	13 00	13 00	13 26	14 00	14 00	14 26	15 00	15 00
50a		Centr.	10 04	10 30	11 04	11 04	11 04	11 30	12 04	12 04	12 30	13 04	13 04	13 04	13 30	14 04	14 04	14 30	15 04	15 04
50a		Zuid/Midi	10 10	10 37	11 10	11 10	11 10	11 37	12 10	12 10	12 37	13 10	13 10	13 10	13 37	14 10	14 10	14 37	15 10	15 10
53	Mechelen																			
59	Antwerpen-Centraal			10 06	10 38		11 06	11 06	11 38		12 06	12 38		13 06	13 06	13 38		14 06	14 38		

km			IR i 3606	IR i 3607	IR i 3608	IR i 3609	IR i 3610	IR i 3611	IR i 3612	IR i 3613	IR i 3614	IR i 3615	IR i 3616	IC J 2119 ☼	IR i 3617	T 6955 ☼	IR i 3618	T 6954 ☼	IR i 3619	IR i 3620	T 6956 ☼	
0	**De Panne**		6 59	7 59	8 59	9 59	10 59	11 59	12 59	13 59	14 59	15 59	16 59	17 49	17 59	18 26	18 59	19 27	19 59	20 59	21 48	
3	Koksijde	○	7 03	8 03	9 03	10 03	11 03	12 03	13 03	14 03	15 03	16 03	17 03	17 52	18 03	18 30	19 03	19 30	20 03	21 03	21 51	
4	**Veurne**	○	7 06	8 06	9 06	10 06	11 06	12 06	13 06	14 06	15 06	16 06	17 06	17 56	18 06	18 33	19 06	19 33	20 06	21 06	21 54	
20	Diksmuide	○	7 17	8 17	9 17	10 17	11 17	12 17	13 17	14 17	15 17	16 17	17 17		18 17	18 45	19 17	19 45	20 17	21 17	22 05	
32	Kortemark	○	7 25	8 25	9 25	10 25	11 25	12 25	13 25	14 25	15 25	16 25	17 25		18 25		19 25		20 25	21 25		
38	**Lichtervelde**	○	7 30	8 30	9 30	10 30	11 30	12 30	13 30	14 30	15 30	16 30	17 30		18 30		19 30 [4]		20 30	21 30	22 17	
38	**Lichtervelde**		7 33	8 33	9 33	10 33	11 33	12 33	13 33	14 33	15 33	16 33	17 33		18 33		19 33		20 33	21 33	22 18	
55	**Tielt**		7 45	8 45	9 45	10 45	11 45	12 45	13 45	14 45	15 45	16 45	17 45		18 45		19 45		20 45	21 45		
62	Aarsele																					
70	**Deinze**		7 58	8 58	9 58	10 58	11 58	12 58	13 58	14 58	15 58	16 58	17 58		18 58	19 17	19 58		20 58	21 58		
78	**De Pinte**		8 04	9 04	10 04	11 04	12 04	13 04	14 04	15 04	16 04	17 04	18 04		19 04		20 04		21 04	22 04		
85	**Gent-Sint-Pieters**	○	[1] 8 09	[1] 9 09	[1] 10 09	[1] 11 09	[1] 12 09	[1] 13 09	[1] 14 09	[1] 15 09	[1] 16 09	[1] 17 09	[1] 18 09	[2] 18 46	[1] 19 09	[3] 19 27	[1] 20 09		[1] 21 09	[1] 22 09	22 46	
														19 27								

[1] Voir tableau 50.
[2] Voir tableaux 50a, 161, 162.
[3] Voir tableaux 59, 12.
[4] Voir tableaux 66, 75, 94, 78, 118.

[1] Zie verder tabel 50.
[2] Zie verder tabellen 50a, 161, 162.
[3] Zie verder tabellen 59, 12.
[4] Zie verder tabellen 66, 75, 94, 78, 118.

DE PANNE
Meli Park

B-Dagtrip 143

75

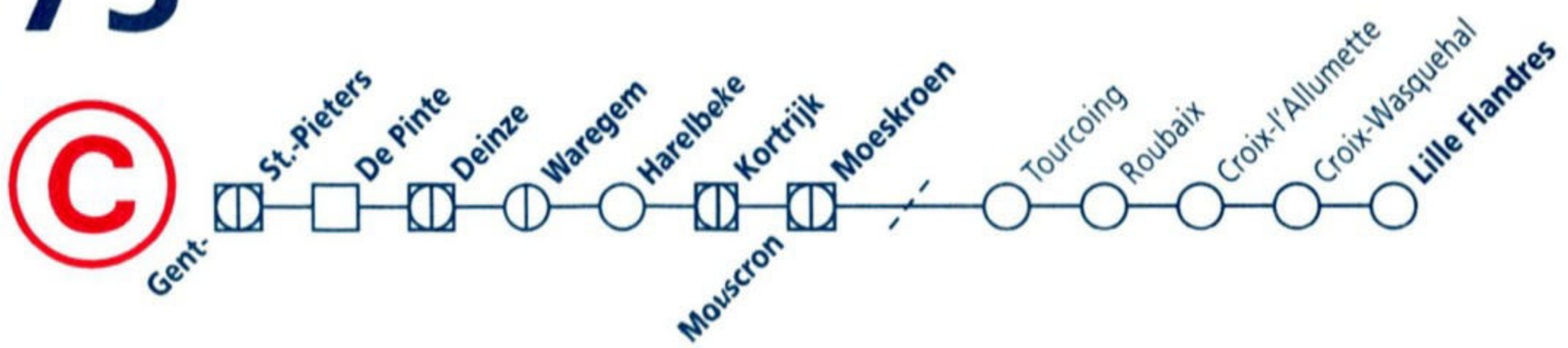

75

tab km			IC C 705 ⑥	IR f 4126	IR i 3628	IC C 706 †	IC C 706 ⑥	IR f 4127	IR i 3629	IC C 707	IC C 807	L 1958	IR f 4128	IR i 3630	IC C 708	IR f 4129	T 6905 3 ☼	IR i 3631	IC C 709	L 1960	IR f 4130	IR i 3632
50a	Brussel-Bruxelles	Noord/Nord			5 53	5 53	5 53	5 53	7 00	7 00		7 00	7 26	8 00	8 00	8 26	8 40	9 00	9 00	9 00	9 26	10 00
50a		Centr.			5 57	5 57	5 57	5 57	7 04	7 04		7 04	7 30	8 04	8 04	8 30	8 44	9 04	9 04	9 04	9 30	10 04
50a		Zuid/Midi			6 10	6 10	6 10	6 37	7 10	7 10		7 10	7 37	8 10	8 10	8 37	8 49	9 10	9 10	9 10	9 37	10 10
53	Mechelen												7 10			8 10	8 57				9 10	
59	Antwerpen-Centraal					6 06	6 06	6 06	6 38	7 06		7 06	7 06	7 38	8 06	8 06	8 38	8 38	9 06	9 06	9 06	9 38
0	**Gent-Sint-Pieters**		5 40	6 09	6 51	6 57	6 57	7 09	7 51	7 57		8 00	8 09	8 51	8 57	9 09	9 39	9 51	9 57	10 00	10 09	10 51
7	**De Pinte**		5 46	6 16	6 57			7 16	7 57			2 8 08	8 16	8 57		9 16		9 57		2 10 08	10 16	10 57
15	**Deinze**		5 53	6 22	1 7 04			7 22	1 8 04				8 22	1 9 04		9 22	1 9 50	1 10 04			10 22	1 11 04
27	**Waregem**		6 01	6 30				7 30					8 30			9 30					10 30	
36	**Harelbeke**		6 07	6 37				7 37					8 37			9 37					10 37	
42	**Kortrijk**	○	6 11	6 41		7 17	7 17	7 41		8 17			8 41		9 17	9 41			10 17		10 41	
69	*Ieper*	○		7 20				8 20					9 20			10 20					11 20	
69	*Poperinge*	○		7 28				8 28					9 28			10 28					11 28	
66	*Brugge*	○		7 29				8 29					9 29			10 29					11 29	
50a	*Oostende*	○		7 46				8 46					9 46			10 46					11 46	
42	**Kortrijk**		6 12			7 22	7 22				8 22				9 22				10 22			
55	**Mouscron/Moeskroen**	○	6 20			7 30	7 30				8 30				9 30				10 30			
	Mouscron/Moeskroen		6 21			7 39	7 30				8 30				9 30				10 30			
	Tourcoing	○	6 26				7 35				8 35				9 35							
	Roubaix	○	6 30				7 39				8 39				9 39							
	Croix-l'Allumette	○					7 41				8 41											
	Croix-Wasquehal	○	6 33				7 43				8 43				9 42							
	Lille Flandres	○	6 42			7 55	7 52				8 52				9 51				10 46			

IEPER

Bellewaerde

B-Dagtrip 137

km			IC C 710	IR f 4131	IR i 3633	IC C 711	IC C 811 †	IC C 811 ⑥	L 1962	IR f 4132	IR i 3634	IC C 712	IR f 4133	IR i 3635	IC C 713	L 1964	IR f 4134	IR i 3636	IC C 714	IR f 4135	IR i 3637	IC C 715
				10 10						11 10			12 10				13 10			14 10		
			10 06			11 06						12 06			13 06				14 06			15 06
0	**Gent-Sint-Pieters**		10 57	11 09	11 51	11 57			12 00	12 09	12 51	12 57	13 09	13 51	13 57	14 00	14 09	14 51	14 57	15 09	15 51	15 57
7	**De Pinte**			11 16	11 57				2 12 08	12 16	12 57		13 16	13 57		2 14 08	14 16	14 57		15 16	15 57	
15	**Deinze**			11 22	1 12 04					12 22	1 13 04		13 22	1 14 04			14 22	1 15 04		15 22	1 16 04	
27	**Waregem**			11 30						12 30			13 30				14 30			15 30		
tab	**Harelbeke**			11 37						12 37			13 37				14 37			15 37		
42	**Kortrijk**	○	11 17	11 41		12 17				12 41		13 17	13 41		14 17		14 41		15 17	15 41		16 17

km																						
42	**Kortrijk**		11 22				12 22	12 22				13 22			14 22				15 22			
55	**Mouscron/Moeskroen**	○	11 30				12 30	12 30				13 30			14 30				15 30			
66	*Brugge*	○	*7 53*	*8 53*		*10 53*		*12 53*		*14 53*		*16 53*			*18 53*				*20 53*	*21 53*		
66	*Kortrijk*	○	11 39	*8 58*		*10 58*	12 30	12 30		*14 58*		16 30			14 39				15 30		*22 58*	
66	*Brugge*	○	*7 07*	*8 07*		*10 07*		12 35		*14 07*		16 07			*18 07*				20 07			
66	*Kortrijk*	○		*8 02*		*10 02*		12 39		*14 02*		16 02			*18 02*				20 02	*21 02*		
	Tourcoing	○						12 42				13 41							15 42			
	Roubaix	○						12 46				13 43							15 43			
	Croix-l'Allumette	○						12 49				13 49							15 49			
	Croix-Wasquehal	○						12 51				13 52							15 52			
	Lille Flandres	○	11 55				12 46								14 55							

1 Voir tableau 73.
2 Voir tableau 86.
3 Destination La Panne 10 37.

1 Zie verder tabel 73.
2 Zie verder tabel 86.
3 Bestemming De Panne 10 37.

50a	*Brussel-Bruxelles*	*Zuid/Midi* ○	*8 50*	*9 50*	*10 50*	*11 50*	*12 50*	*13 50*	*14 50*	*15 50*	*16 50*	*17 50*	*18 50*		*19 50*	*20 07*	*20 50*		*21 50*	*22 50*	*23 23*
50a		*Centr.* ○	*8 55*	*9 55*	*10 55*	*11 55*	*12 55*	*13 55*	*14 55*	*15 55*	*16 55*	*17 55*	*18 55*	*19 30*	*19 55*	*20 12*	*20 55*		*21 55*	*22 55*	
50a		*Noord/Nord* ○	*8 59*	*9 59*	*10 59*	*11 59*	*12 59*	*13 59*	*14 59*	*15 59*	*16 59*	*17 59*	*18 59*	*19 34*	*19 59*	*20 16*	*20 59*		*21 59*	*22 59*	

ENGELAND

Cruise Zeebrugge - Hull met bezoek aan York

B-Dagtrip 119*-154*

75

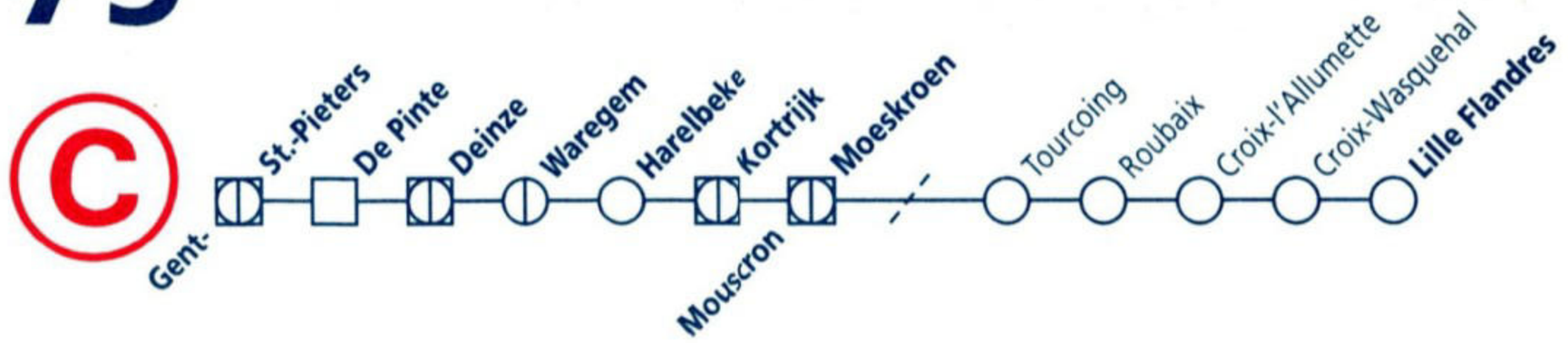

75

tab km			IC C 815	L 1966	IR f 4136	IR i 3638	IC C 716	IR f 4137	IR i 3639	IC C 717	L 1968	IR f 4138	IR i 3640	IC C 718	IR f 4139	T 6852	IR i 3641	IC C 719	IC C 819 †	IC C 819 ⑥	T 6954	L 1970
																3 ☼					5 ☼ 6	
50a	Brussel- Bruxelles	Noord/Nord		15 00	15 26	16 00	16 10	16 26	17 00	17 00	17 00	17 26	18 00	18 00	18 26		19 00	19 00				19 00
50a		Centr.		15 04	15 30	16 04	16 14	16 30	17 04	17 04	17 04	17 30	18 04	18 04	18 30		19 04	19 04				19 04
50a		Zuid/Midi		15 10	15 37	16 10	16 21	16 37	17 10	17 10	17 10	17 37	18 10	18 10	18 37		19 10	19 10				19 10
53	Mechelen				15 10			16 10				17 10			18 10							
59	Antwerpen-Centraal			15 06	15 06	15 38	16 06	16 06	16 38	17 06	17 06	17 06	17 38	18 06	18 06		18 38	19 06				19 06
0	**Gent-Sint-Pieters**			16 00	16 09	16 51	16 57	17 09	17 51	17 57	18 00	18 09	18 51	18 57	19 09		19 51	19 57				20 00
7	**De Pinte**			1 16 08	16 16	16 57	|	17 16	17 57	|	1 18 08	18 16	18 57	|	19 16		19 57	|				1 20 08
15	**Deinze**			|	16 22	2 17 04	|	17 22	2 18 04	|	|	18 22	2 19 04	|	19 22		2 20 04	|				|
27	**Waregem**			|	16 30	|	|	17 30	|	|	|	18 30	|	|	19 30		|	|				|
36	**Harelbeke**			|	16 37	|	|	17 37	|	|	|	18 37	|	|	19 37		|	|				|
42	**Kortrijk**	○		|	16 41	|	17 18	17 41	|	18 17	|	18 41	|	19 17	19 41		|	20 17				|
69	*Ieper*	○			17 20			18 20				19 20			20 20							
69	*Poperinge*	○			17 28			18 28				19 28			20 28							
66	*Brugge*	○			17 29			18 29				19 29			20 29							
50a	*Oostende*	○			17 46			18 46				19 46			20 46							
42	**Kortrijk**		16 22				17 23			18 22				19 22		19 46			20 22	20 22	20 27	
55	**Mouscron/Moeskroen**	○	16 30				17 31			18 30				19 30		4 19 56			20 30	20 30	7 20 37	
	Mouscron/Moeskroen		16 30				17 31			18 30				19 30					20 34	20 39		
	Tourcoing	○	16 35				17 36			18 35				19 35					20 39	|		
	Roubaix	○	16 39				17 40			18 39				19 39					20 43	|		
	Croix-l'Allumette	○	|				|			|			|					|			
	Croix-Wasquehal	○	16 42				17 43			18 42				19 42					20 46	|		
	Lille Flandres	○	16 51				17 52			18 51				19 51					20 55	20 55		

tab km			IR f 4140	IR i 3642	IC C 720	IR f 4141	IC C 721	IR f 4142	L 1972	IC C 722	IR f 4143	IC C 723				
50a	Brussel-Bruxelles	Noord/Nord	19 26	20 00	20 00	20 26	21 00	21 26	21 26	22 00	22 26	23 00				
50a		Centr.	19 30	20 04	20 04	20 30	21 04	21 30	21 30	22 04	22 30	23 04				
50a		Zuid/Midi	19 37	20 10	20 10	20 37	21 10	21 37	21 37	22 10	22 37	23 10				
53	Mechelen		19 10			20 10		21 10	21 10		22 10					
59	Antwerpen-Centraal		19 06	19 38	20 06	20 06	21 06	21 06	21 06	22 06	22 06	23 06				
0	**Gent-Sint-Pieters**		20 09	20 51	20 57	21 09	21 57	22 09	22 11	22 57	23 09	23 57				
7	**De Pinte**		20 16	20 57	|	21 16	|	22 16	[1] 22 19	|	23 16	0 04				
15	**Deinze**		20 22	[2] 21 04	|	21 22	|	22 22	|	|	23 22	0 10				
27	**Waregem**		20 30	|	|	21 30	|	22 30	|	|	23 30	0 18				
36	**Harelbeke**		20 37	|	|	21 37	|	22 37	|	|	23 37	0 24				
42	**Kortrijk**	○	20 41	|	21 17	21 41	22 17	22 41	|	23 17	23 41	0 28				
69	*Ieper*	○	21 20	|	|	22 20	|	23 20	|	|	|	|				
69	*Poperinge*	○	21 28	|	|	22 28	|	23 28	|	|	|	|				
66	*Brugge*	○	21 29	|	|	22 29	|	|	|	|	|	|				
50a	*Oostende*	○	21 46	|	|	22 46	|	|	|	|	|	|				
42	**Kortrijk**		|	|	21 22	|	|	|	|	|	|	|				
55	**Mouscron/Moeskroen**	○	|	|	21 30	|	|	|	|	|	|	|				
	Mouscron/Moeskroen		|	|	21 30	|	|	|	|	|	|	|				
	Tourcoing	○	|	|	|	|	|	|	|	|	|	|				
	Roubaix	○	|	|	|	|	|	|	|	|	|	|				
	Croix-l'Allumette	○	|	|	|	|	|	|	|	|	|	|				
	Croix-Wasquehal	○	|	|	|	|	|	|	|	|	|	|				
	Lille Flandres	○	|	|	21 46	|	|	|	|	|	|	|				

[1] Voir tableau 86.
[2] Voir tableau 73.
[3] Origine Ostende 18 40.
[4] Voir tableaux 94, 78, 118, 130.
[5] Origine également Blankenberge 19 34 comme train T 6754.
[6] Origine La Panne 19 27.
[7] Voir tableaux 94, 78, 118.

[1] Zie verder tabel 86.
[2] Zie verder tabel 73.
[3] Herkomst Oostende 18 40.
[4] Zie verder tabellen 94, 78, 118, 130.
[5] Herkomst eveneens Blankenberge 19 34 als trein T 6754.
[6] Herkomst De Panne 19 27.
[7] Zie verder tabellen 94, 78, 118.

GENT

Gent en op de Leie (met maaltijd)

B-Dagtrip 118

75

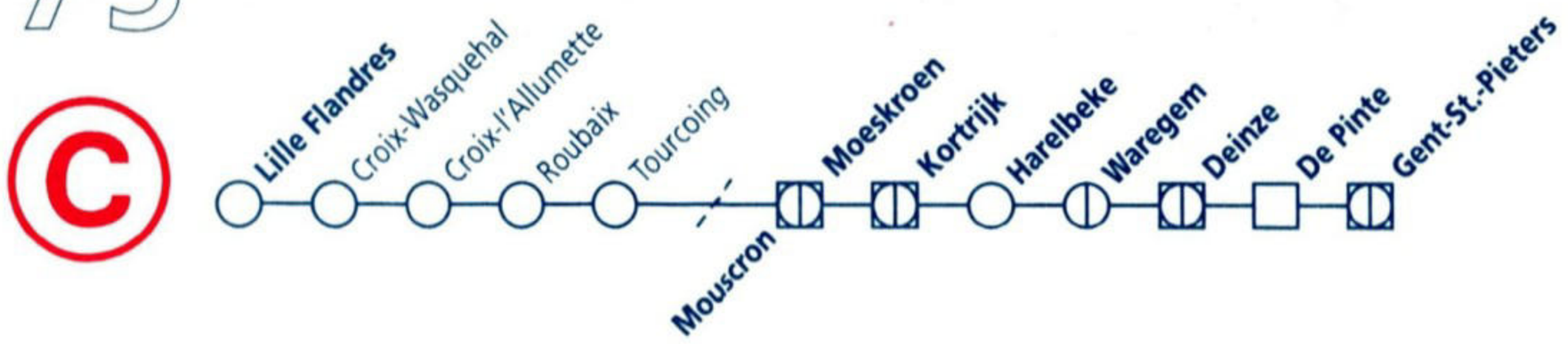

tab km		IR f 4105	IC C 726	IR f 4106	IC C 727	L 1978	IR f 4107	IC C 728 ⑥	IC C 728 †	IR i 3606	IR f 4108	IC C 729 †	IC C 729 ⑥	IR i 3607	T 6802 4 ☼	IR f 4109	L 1980	T 6904 5 ☼ 7	IC C 830 ⑥	IC C 830 †	IC C 730
	Lille Flandres							7 06				8 14	8 09						9 05	9 05	
	Croix-Wasquehal							7 14				|	8 17						|	9 13	
	Croix-l'Allumette							|				|	|						|	
	Roubaix							7 18				|	8 20						|	9 16	
	Tourcoing							7 22				|	8 24						|	9 20	
	Mouscron/Moeskroen ○							7 27				8 30	8 29						9 21	9 26	
0	**Mouscron/Moeskroen**				6 30			7 28	7 30			8 30	8 30		9 04			9 24	9 30	9 30	
13	**Kortrijk** ○				6 38			7 36	7 38			8 38	8 38		5 9 14			8 9 33	5 9 38	5 9 38	
50a	*Oostende*				*15 12*			*16 12*					*17 12*				*18 12*				*19 12*
66	*Brugge*				*15 31*			*16 31*					*17 31*				*18 31*				*19 31*
69	*Poperinge*				*15 31*			*16 31*					*17 31*				*18 31*				*19 31*
69	*Ieper*				*15 39*			*16 39*					*17 39*				*18 39*				*19 39*
13	**Kortrijk**		5 19	5 43	6 19	6 41		7 19	7 41	7 43		8 19	8 43	8 43				9 19			9 43
19	**Harelbeke**		5 24	|	6 24	|		7 24	|	|		8 24	|	|			9 24			|
28	**Waregem**		5 31	|	6 31	|		7 31	|	|		8 31	|	|			9 31			|
40	**Deinze**		5 39	|	6 39	|		7 39	|	|	7 58	8 39	|	8 58			9 39			|
48	**De Pinte**		5 45	|	6 45	|	7 42	7 45	|	|	8 04	8 45	|	9 04			9 45	9 52		|
55	**Gent-Sint-Pieters** ○	1	5 51	2 6 03	1 6 51	2 7 02	7 49	1 7 51	2 8 02	2 8 03	3 8 09	1 8 51	2 9 03	2 9 03	3 9 09		1	9 51	9 59		2 10 03
59	*Antwerpen-Centraal* ○		*16 54*	6 54	*17 22*	7 54		*18 22*	8 54	8 54			*19 34*	*19 54*		*20 22*	*20 22*	*20 54*	*20 54*	*21 22*	10 54
53	*Mechelen* ○		6 50		7 50			8 50				9 50					10 50				
50a	*Brussel-Bruxelles* Zuid/Midi ○		*16 50*	*16 50*	*16 50*	*17 23*	*17 50*	*17 50*	*18 23*	*18 50*		*18 50*	*18 50*	*19 23*	*19 50*	*19 50*	*20 07*	*20 23*	*20 50*	*20 50*	*21 23*
50a	*Brussel-Bruxelles* Centr. ○		*16 55*	*16 55*	*16 55*	*17 30*	*17 55*	*17 55*	*18 30*	*18 55*		*18 55*	*18 55*	*19 30*	*19 55*	*19 55*	*20 12*	*20 30*	*20 55*	*20 55*	*21 30*
50a	*Brussel-Bruxelles* Noord/Nord ○		*16 59*	*16 59*	*16 59*	*17 34*	*17 59*	*17 59*	*18 34*	*18 59*		*18 59*	*18 59*	*19 34*	*19 59*	*19 59*	*20 16*	*20 34*	*20 59*	*20 59*	*21 34*

tab km			IR i 3608	IR f 4110	IC C 731	IR i 3609	IR f 4111	L 1982	IC C 732	IR i 3610	IR f 4112	IC C 733	IR i 3611	IR f 4113	L 1984	IC C 834	IC C 734	IR i 3612	IR f 4114	IC C 735	IR i 3613	IR f 4115
	Lille Flandres				**10 09**				**11 14**			**12 08**				**13 05**				**14 08**		
	Croix-Wasquehal				**10 17**							**12 16**								**14 16**		
	Croix-l'Allumette											**12 18**								**14 18**		
	Roubaix				**10 20**							**12 20**								**14 20**		
	Tourcoing				**10 24**							**12 24**								**14 24**		
	Mouscron/Moeskroen	○			**10 29**				**11 30**			**12 29**				**13 21**				**14 29**		
0	**Mouscron/Moeskroen**				**10 30**				**11 30**			**12 30**				**13 30**				**14 30**		
13	**Kortrijk**	○			**10 38**				**11 38**			**12 38**				5 **13 38**				**14 38**		
50a	*Oostende*			*9 12*			*10 12*				*11 12*			*12 12*					*13 12*			*14 12*
66	*Brugge*			*9 31*			*10 31*				*11 31*			*12 31*					*13 31*			*14 31*
69	*Poperinge*			*9 31*			*10 31*				*11 31*			*12 31*					*13 31*			*14 31*
69	*Ieper*			*9 39*			*10 39*				*11 39*			*12 39*					*13 39*			*14 39*
13	**Kortrijk**			**10 19**	**10 43**		**11 19**		**11 43**		**12 19**	**12 43**		**13 19**			**13 43**		**14 19**	**14 43**		**15 19**
19	**Harelbeke**			**10 24**			**11 24**				**12 24**			**13 24**					**14 24**			**15 24**
28	**Waregem**			**10 31**			**11 31**				**12 31**			**13 31**					**14 31**			**15 31**
40	**Deinze**		**9 58**	**10 39**		**10 58**	**11 39**			**11 58**	**12 39**		**12 58**	**13 39**				**13 58**	**14 39**		**14 58**	**15 39**
48	**De Pinte**		**10 04**	**10 45**		**11 04**	**11 45**	11 52		**12 04**	**12 45**		**13 04**	**13 45**	13 52			**14 04**	**14 45**		**15 04**	**15 45**
55	**Gent-Sint-Pieters**	○	3 **10 09**	1 **10 51**	2 **11 03**	3 **11 09**	1 **11 51**	11 59	2 **12 03**	3 **12 09**	1 **12 51**	2 **13 03**	3 **13 09**	1 **13 51**	13 59		2 **14 03**	3 **14 09**	1 **14 51**	2 **15 03**	3 **15 09**	1 **15 51**
59	*Antwerpen-Centraal*	○	*11 22*	*11 54*	**11 54**	*12 22*	*12 54*	*12 54*	**12 54**	*13 22*	*13 54*	**13 54**	*14 22*	*14 54*	*14 54*		**14 54**	*15 22*	*15 54*	**15 54**	*16 22*	*16 54*
53	*Mechelen*	○		**11 50**			**12 50**				**13 50**			**14 50**					**15 50**			**16 50**
50a	*Brussel-Bruxelles* Zuid/Midi	○	*10 50*	*11 23*	*11 50*	*11 50*	*12 23*	*12 50*	*12 50*	*12 50*	*13 23*	*13 50*	*13 50*	*14 23*	*14 50*		*14 50*	*14 50*	*15 23*	*15 50*	*15 50*	*16 23*
50a	*Brussel-Bruxelles* Centr.	○	*10 55*	*11 30*	*11 55*	*11 55*	*12 30*	*12 55*	*12 55*	*12 55*	*13 30*	*13 55*	*13 55*	*14 30*	*14 55*		*14 55*	*14 55*	*15 30*	*15 55*	*15 55*	*16 30*
50a	*Brussel-Bruxelles* Noord/Nord	○	*10 59*	*11 34*	*11 59*	*11 59*	*12 34*	*12 59*	*12 59*	*12 59*	*13 34*	*13 59*	*13 59*	*14 34*	*14 59*		*14 59*	*14 59*	*15 34*	*15 59*	*15 59*	*16 34*

1 Voir tableau 53.
2 Voir tableau 59.
3 Voir tableau 50.
4 Destination Ostende 10 19.
5 Voir tableaux 66, 50a.
6 Destination également Blankenberge 10 26 comme train T 6704 (Courtrai D. 9 40).
7 Destination La Panne 10 33.
8 Voir tableaux 66, 73.

1 Zie verder tabel 53.
2 Zie verder tabel 59.
3 Zie verder tabel 50.
4 Bestemming Oostende 10 19.
5 Zie verder tabellen 66, 50a.
6 Bestemming eveneens Blankenberge 10 26 als trein T 6704 (Kortrijk V. 9 40).
7 Bestemming De Panne 10 33.
8 Zie verder tabellen 66, 73.

IEPER
Bellewaerde

B-Dagtrip 137

75

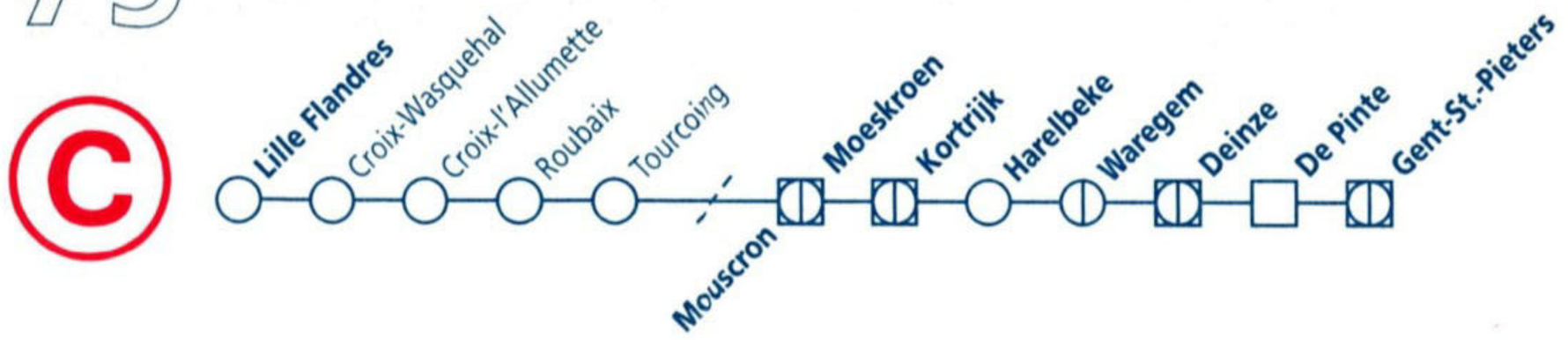

tab km			L 1986	IC C 736	IR i 3614	IR f 4116	IC C 737	IR i 3615	IR f 4117	L 1988	IC C 838	IC C 738	IR i 3616	IR f 4118	IC C 739	IR i 3617	T 6955 ⑤ ☼	IR f 4119	L 1990	IC C 740	IR i 3618	IR f 4120
	Lille Flandres			**15 14**			**16 08**				**17 08**				**18 08**					**19 05**		
	Croix-Wasquehal						**16 16**				**17 16**				**18 16**							
	Croix-l'Allumette						**16 18**				**17 18**				**18 18**							
	Roubaix						**16 20**				**17 20**				**18 20**							
	Tourcoing						**16 24**				**17 24**				**18 24**							
	Mouscron/Moeskroen	○		**15 30**			**16 29**				**17 29**				**18 29**					**19 21**		
0	**Mouscron/Moeskroen**			**15 30**			**16 29**				**17 30**				**18 30**					**19 30**		
13	**Kortrijk**	○		**15 38**			**16 37**				④ **17 38**				**18 38**					**19 38**		
50a	*Oostende*											*7 12*					*8 12*					
66	*Brugge*											*7 31*					*8 31*					
69	*Poperinge*				*5 28*			*6 28*				*7 31*					*8 31*					
69	*Ieper*				*5 36*			*6 36*				*7 39*					*8 39*					
13	**Kortrijk**			**15 43**		**16 19**	**16 42**		**17 19**			**17 43**		**18 19**	**18 43**				**19 43**			**20 19**
19	**Harelbeke**					**16 24**			**17 24**					**18 24**				**19 24**				**20 24**
28	**Waregem**					**16 31**			**17 31**					**18 31**				**19 31**				**20 31**
40	**Deinze**				**15 58**	**16 39**		**16 58**	**17 39**				**17 58**	**18 39**		**18 58**	19 17	**19 39**			**19 58**	**20 39**
48	**De Pinte**		15 52		**16 04**	**16 45**		**17 04**	**17 45**	17 52			**18 04**	**18 45**		**19 04**		**19 45**	19 52		**20 04**	**20 45**
55	**Gent-Sint-Pieters**	○	15 59	① **16 03**	② **16 09**	③ **16 51**	① **17 02**	② **17 09**	③ **17 51**	17 59		① **18 03**	② **18 09**	③ **18 51**	① **19 03**	② **19 09**	⑤ 19 27	③ **19 51**	19 59	① **20 03**	② **20 09**	③ **20 51**
59	*Antwerpen-Centraal*	○	*6 54*	**16 54**	*7 54*		**17 54**	*8 54*			*9 22*	**18 54**			**19 54**		*10 54*	*10 54*		**20 54**		
53	*Mechelen*	○				**17 50**	*8 50*		**18 50**					**19 50**				**20 50**				**21 50**
50a	*Brussel-Bruxelles* Zuid/Midi	○	*6 23*	*6 50*	*7 23*	*7 50*	*8 23*	*8 23*	*8 39*	*8 39*	*8 50*	*9 23*	*9 50*	*9 50*	*9 50*		*10 23*	*10 50*				*10 50*
50a	*Brussel-Bruxelles* Centr.	○	*6 30*	*6 55*	*7 30*	*7 55*	*8 30*	*8 30*	*8 47*	*8 47*	*8 55*	*9 30*	*9 55*	*9 55*	*9 55*		*10 30*	*10 55*				*10 55*
50a	*Brussel-Bruxelles* Noord/Nord	○	*6 34*	*6 59*	*7 34*	*7 59*	*8 34*	*8 34*	*8 52*	*8 52*	*8 59*	*9 34*	*9 59*	*9 59*	*9 59*		*10 34*	*10 59*				*10 59*

tab km			IC C 741	IR i 3619	IR f 4121	L 1992	IC C 842 ⑥	IC C 842 ✝	IC C 742	IR i 3620	IR f 4122	IC C 745 ✝	IC C 745 ⑥				
125	**Lille-Flandres**		**20 08**				**21 05**	**21 09**				**22 05**	**22 14**				
130	**Croix-Wasquehal**		**20 16**					**21 17**									
118	**Croix-Allumette**		**20 18**														
118	**Roubaix**		**20 20**					**21 20**									
96	**Tourcoing**	*Nord/Noord*	**20 24**	*11 53*		*12 53*		**21 24**	*13 53*		*14 53*		*15 53*	*16 53*	*17 53*	*18 53*	*19 53*
96	**Mouscron/Moeskroen**	○	**20 29**	*11 57*		*12 57*	**21 21**	**21 29**	*13 57*		*14 57*	**22 21**	**22 30**	*16 57*	*17 57*	*18 57*	*19 57*
96	0 **Mouscron/Moeskroen**	*Midi/Zuid*	**20 30**	*12 02*		*13 02*	**21 30**	*14 02*	*14 02*		*15 02*	**22 30**	**22 30**	*17 02*	*18 02*	*19 02*	*20 02*
13	**Kortrijk**	○	**20 38**				[4] **21 38**	[4] **21 38**				**22 38**	**22 38**				
97	*Quiévrain*	○		*13 26*		*14 26*		*15 26*	*15 26*		*16 26*		*17 26*	*18 26*	*19 26*	*20 26*	
13	**Kortrijk**		**20 43**		**21 19**				**21 43**		**22 19**	**22 45**	**22 45**				
19	**Harelbeke**				**21 24**						**22 24**	**22 49**	**22 49**				
28	**Waregem**				**21 31**						**22 31**	**22 56**	**22 56**				
40	**Deinze**			**20 58**	**21 39**					**21 58**	**22 39**	**23 04**	**23 04**				
48	**De Pinte**			**21 04**	**21 45**	21 52				**22 04**	**22 45**	**23 10**	**23 10**				
55	**Gent-Sint-Pieters**	○	[1] **21 03**	[2] **21 09**	[3] **21 51**	21 59			[1] **22 03**	[2] **22 09**	[3] **22 51**	[1] **23 16**	[1] **23 16**				
			21 54						**22 54**			**0 16**	**0 16**				
					22 50												
94	*Mouscron/Moeskroen*	○		*13 55*		*14 55*		*15 55*	*15 55*		*16 55*		*17 55*	*18 55*	*19 55*	*20 55*	*21 55*
94	*Ath*	○		*13 59*		*14 59*		*15 59*	*15 59*		*16 59*		*17 59*	*18 59*	*19 59*	*20 59*	*21 59*
94	*Bruxelles-Brussel* *Midi/Zuid*	○		*14 37*		*15 37*		*16 37*	*16 37*		*17 37*		*18 37*	*19 37*	*20 37*	*21 37*	*22 37*
94	*Bruxelles-Brussel* *Centr.*	○		*14 43*		*15 43*		*16 43*	*16 43*		*17 43*		*18 43*	*19 43*	*20 43*	*21 43*	*22 43*
94	*Bruxelles-Brussel* *Nord/Noord*	○		*14 47*		*15 47*		*16 47*	*16 47*		*17 47*		*18 47*	*19 47*	*20 47*	*21 47*	*22 47*

[1] Voir tableau 59.
[2] Voir tableau 50.
[3] Voir tableau 53.
[4] Voir tableaux 66, 50a.
[5] Origine La Panne 18 26.
[6] Voir tableaux 59, 12.

[1] Zie verder tabel 59.
[2] Zie verder tabel 50.
[3] Zie verder tabel 53.
[4] Zie verder tabellen 66, 50a.
[5] Herkomst De Panne 18 26.
[6] Zie verder tabellen 59, 12.

78

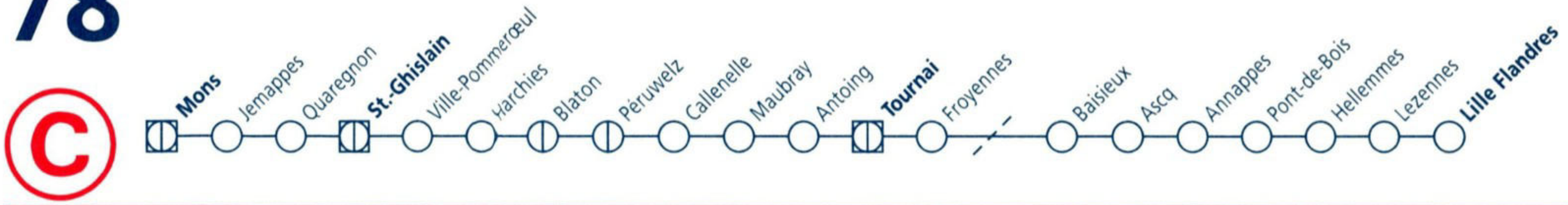

78

Le 21 juillet 1999, **tous** les trains entre Tournai et Lille Flandres circuleront sous l'horaire d'un jour ouvrable: voir tableau 78 Ⓐ. Les trains **IC D** seront limités à Tournai.

Op 21 juli 1999 zullen **alle** treinen tussen Doornik en Lille Flandres rijden volgens de dienstregeling op een weekdag: zie tabel 78 Ⓐ. De treinen **IC D** zullen beperkt worden tot Doornik.

tab km		IC D 926 ⑥	IR j 3726	IC D 927 †	IC D 927 ⑥	IR j 3727 ☼	IR j 3727 2	IC D 928	T 6802 3 ☼	T 6904 5 ☼ 6	IR j 3728	IC D 929	IR j 3729	IC D 930 †	IC D 930 ⑥	IR j 3730	IC D 931	IR j 3731	IC D 932 †	IC D 932 ⑥	L 4933 ⑥
125	*Liège-Guillemins*											6 59		7 59	7 59		8 59		9 59	9 59	
130	*Namur*							6 44		*7 29*	*7 29*	7 44		8 44	8 44		9 44		10 44	10 44	
118	*Charleroi-Sud*			6 20	6 20			7 20	7 44	8 04	*7 59*	8 20		9 20	9 20		10 20		11 20	11 20	
118	*La Louvière-Sud*			6 39	6 39			7 39	8 04	8 23		8 39		9 39	9 39		10 39		11 39	11 39	
96	*Bruxelles-Brussel* Nord/Noord		5 52	*5 52*	*5 52*	6 53	6 53	*6 53*			7 53	*7 53*	8 53	*8 53*	*8 53*	9 53	*9 53*	10 53	*10 53*	*10 53*	
96	*Bruxelles-Brussel* Centr.		5 56	*5 56*	*5 56*	6 57	6 57	*6 57*			7 57	*7 57*	8 57	*8 57*	*8 57*	9 57	*9 57*	10 57	*10 57*	*10 57*	
96	*Bruxelles-Brussel* Midi/Zuid		6 00	*6 00*	*6 00*	7 02	7 02	*7 02*			8 02	*8 02*	9 02	*9 02*	*9 02*	10 02	*10 02*	11 02	*11 02*	*11 02*	
0	**Mons**		6 44	6 54	6 54	7 44	7 44	7 54	8 18	8 37	8 44	8 54	9 44	9 54	9 54	10 44	10 54	11 44	11 54	11 54	
5	Jemappes		6 49	6 58	6 58	7 49	7 49	7 58	|	|	8 49	8 58	9 49	9 58	9 58	10 49	10 58	11 49	11 58	11 58	
7	Quaregnon		6 52	7 01	7 01	7 52	7 52	8 01	|	|	8 52	9 01	9 52	10 01	10 01	10 52	11 01	11 52	12 01	12 01	
9	**Saint-Ghislain** ○		1 6 55	7 05	7 05	1 7 55	1 7 55	8 05	8 25	8 44	1 8 55	9 05	1 9 55	10 05	10 05	1 10 55	11 05	1 11 55	12 05	12 05	
97	*Quiévrain* ○		7 26	*7 26*	*7 26*	8 23	8 26				9 26	*9 26*	10 26	*10 26*	*10 26*	11 26	*11 26*	12 26	*12 26*	*12 26*	
9	**Saint-Ghislain**			7 06	7 06			8 06	8 26	8 45		9 06		10 06	10 06		11 06		12 06	12 06	
17	Ville-Pommerœul			|	|		|	|	|		|		|	|		|	|		|	|	
20	Harchies			|	|		|	|	|		|		|	|		|	|		|	|	
23	Blaton			7 14	7 14			8 14	|	|		9 14		10 14	10 14		11 14		12 14	12 14	
29	Péruwelz			7 18	7 18			8 18	|	|		9 18		10 18	10 18		11 18		12 18	12 18	
34	Callenelle			|	|		|	|	|		|		|	|		|	|		|	|	
37	Maubray			|	|		|	|	|		|		|	|		|	|		|	|	
41	Antoing			7 26	7 26			8 26	|	|		9 26		10 26	10 26		11 26		12 26	12 26	
48	**Tournai** ○			7 31	7 31			8 31	4 8 45	7 9 05		9 31		10 31	10 31		11 31		12 31	12 31	
94	*Mouscron/Moeskroen* ○			*7 55*	*7 55*			*8 55*	9 01	9 18		*9 55*		*10 55*	*10 55*		*11 55*		*12 55*	*12 55*	
94	*Ath* ○			*7 59*	*7 59*			*8 59*				*9 59*		*10 59*	*10 59*		*11 59*		*12 59*	*12 59*	
94	*Bruxelles-Brussel* Midi/Zuid ○			*8 37*	*8 37*			*9 37*				*10 37*		*11 37*	*11 37*		*12 37*		*13 37*	*13 37*	
94	*Bruxelles-Brussel* Centr. ○			*8 43*	*8 43*			*9 43*				*10 43*		*11 43*	*11 43*		*12 43*		*13 43*	*13 43*	
94	*Bruxelles-Brussel* Nord/Noord ○			*8 47*	*8 47*			*9 47*				*10 47*		*11 47*	*11 47*		*12 47*		*13 47*	*13 47*	
0	**Tournai**	6 21		7 32	7 36			8 32				9 32		10 32	10 32		11 33		12 32	12 32	13 07
4	Froyennes	|		|	|		|				|		|	|		|		|	|	|
	Baisieux	6 31			7 45			8 41						10 41						12 42	13 18
	Ascq	6 36			7 50			8 45						10 45						12 46	13 24
	Annappes	6 38																			13 26
	Pont-de-Bois	6 40																			13 28
	Hellemmes	6 42																			13 30
	Lezennes	6 44																			13 32
	Lille Flandres ○	6 49		7 50	7 57			8 53				9 50		10 53	10 50		11 51		12 50	12 54	13 37

tab km		IR j 3732	IC D 933	IR j 3733	IC D 934	IR j 3734	IC D 935 †	IC D 935 ⑥	IR j 3735	IC D 936	IR j 3736	IC D 937	IR j 3737	IC D 938	IR j 3738	IC D 939	IR j 3739	IC D 940	IR j 3740 ☼	IR j 3740 2	IC D 941
			10 59		11 59		12 59	12 59		13 59		14 59		15 59		16 59		17 59			18 59
			11 44		12 44		13 44	13 44		14 44		15 44		16 44		17 44		18 44			19 44
			12 20		13 20		14 20	14 20		15 20		16 20		17 20		18 20		19 20			20 20
			12 39		13 39		14 39	14 39		15 39		16 39		17 39		18 39		19 39			20 39
		11 53		12 53		13 53			14 53		15 53		16 53		17 53		18 53		19 53	19 53	
		11 57		12 57		13 57			14 57		15 57		16 57		17 57		18 57		19 57	19 57	
		12 02		13 02		14 02			15 02		16 02		17 02		18 02		19 02		20 02	20 02	
0	**Mons**	12 44	12 54	13 44	13 54	14 44	14 54	14 54	15 44	15 54	16 44	16 54	17 44	17 54	18 44	18 54	19 44	19 54	20 44	20 44	20 54
5	Jemappes	12 49	12 58	13 49	13 58	14 49	14 58	14 58	15 49	15 58	16 49	16 58	17 49	17 58	18 49	18 58	19 49	19 58	20 49	20 49	20 58
7	Quaregnon	12 52	13 01	13 52	14 01	14 52	15 01	15 01	15 52	16 01	16 52	17 01	17 52	18 01	18 52	19 01	19 52	20 01	20 52	20 52	21 01
9	**Saint-Ghislain** ○ [1]	12 55	13 05 [1]	13 55	14 05 [1]	14 55	15 05	15 05 [1]	15 55	16 05 [1]	16 55	17 05 [1]	17 55	18 05 [1]	18 55	19 05 [1]	19 55	20 05 [1]	20 55 [1]	20 55	21 05
	Ieper	13 26		14 20		15 26			16 26	*21 39*	17 26		18 26		19 26		20 26		21 34	21 26	
9	**Saint-Ghislain**		13 06		14 06		15 06	15 06		16 06		17 06		18 06		19 06		20 06			21 06
17	Ville-Pommerœul																				
20	Harchies																				
23	Blaton		13 14		14 14		15 14	15 14		16 14		17 14		18 14		19 14		20 14			21 14
29	Péruwelz		13 18		14 18		15 18	15 18		16 18		17 18		18 18		19 18		20 18			21 18
34	Callenelle																				
37	Maubray																				
41	Antoing ○		13 26		14 26		15 26	15 26		16 26		17 26		18 26		19 26		20 26			21 26
48	**Tournai** ○		13 31		14 31		15 31	15 31		16 31		17 31		18 31		19 31		20 31			21 31
	Antwerpen-Centraal ○		*22 22*	*22 54*	*22 54*				*23 22*												
	Mechelen ○																				
50a	*Brussel-Bruxelles* *Zuid/Midi* ○	*21 50*	*21 50*	*22 23*	*22 50*			*22 50*	*22 50*	*23 23*											
50a	*Centr.* ○	*21 55*	*21 55*	*22 30*	*22 55*			*22 55*	*22 55*												
50a	*Noord/Nord* ○	*21 59*	*21 59*	*22 34*	*22 59*			*22 59*	*22 59*												
0	**Tournai**		13 34		14 32		15 32	15 32		16 32		17 32		18 32		19 37		20 32			21 34
4	Froyennes																				
	Baisieux							15 41		16 41		17 41				19 47					
	Ascq							15 45		16 45		17 45				19 52					
	Annappes																				
	Pont-de-Bois																				
	Hellemmes																				
	Lezennes																				
	Lille Flandres ○		13 52		14 50		15 50	15 53		16 53		17 53		18 50		20 00		20 50			21 52

[1] Voir tableau 97.
[2] Ne circule pas pendant la période de circulation des trains touristiques.
[3] Destination Ostende 10 19.
[4] Voir tableaux 94, 75, 66, 50a.
[5] Destination également Blankenberge 10 26 comme train T 6704 (Courtrai D. 9 40).
[6] Destination La Panne 10 33.
[7] Voir tableaux 94, 75, 66, 73.

[1] Zie verder tabel 97.
[2] Rijdt niet tijdens de rijperiode van de toeristentreinen.
[3] Bestemming Oostende 10 19.
[4] Zie verder tabellen 94, 75, 66, 50a.
[5] Bestemming eveneens Blankenberge 10 26 als trein T 6704 (Kortrijk V. 9 40).
[6] Bestemming De Panne 10 33.
[7] Zie verder tabellen 94, 75, 66, 73.

78

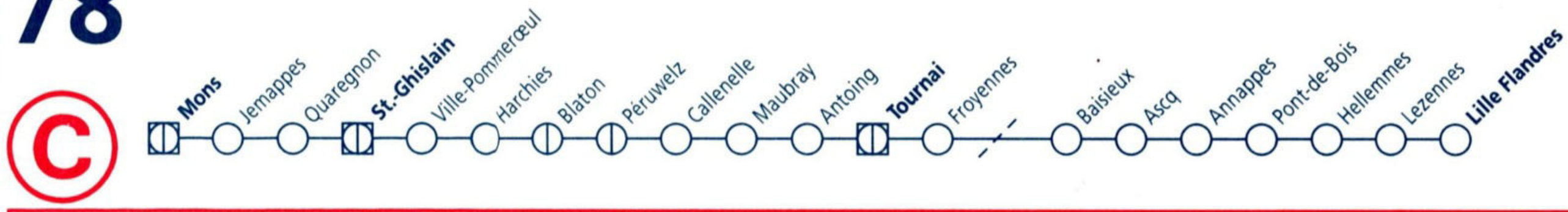

Le 21 juillet 1999, **tous** les trains entre Tournai et Lille Flandres circuleront sous l'horaire d'un jour ouvrable: voir tableau 78 Ⓐ. Les trains **IC D** seront limités à Tournai.

Op 21 juli 1999 zullen **alle** treinen tussen Doornik en Lille Flandres rijden volgens de dienstregeling op een weekdag: zie tabel 78 Ⓐ. De treinen **IC D** zullen beperkt worden tot Doornik.

tab km			IR j 3741	IC D 942	IR j 3742	IC D 943	IR j 3743		
125	*Liège-Guillemins*			19 59		20 59			
130	*Namur*			20 44		21 44			
118	*Charleroi-Sud*			21 20		22 20			
118	*La Louvière-Sud*			21 39		22 39			
96	*Bruxelles-Brussel*	*Nord/Noord*	20 53	*20 53*	21 53	*21 53*	22 53		
96		*Centr.*	20 57	*20 57*	21 57	*21 57*	22 57		
96		*Midi/Zuid*	21 02	*21 02*	22 02	*22 02*	23 02		
0	**Mons**		21 44	21 54	22 44	22 54	23 47		
5	Jemappes		21 49	21 58	22 49	22 58	23 52		
7	Quaregnon		21 52	22 01	22 52	23 01	23 55		
9	**Saint-Ghislain**	○	21 55	22 05	22 55	23 05	23 58		
97	*Quiévrain*	○	22 26	*22 26*					
9	**Saint-Ghislain**			22 06		23 06			
17	Ville-Pommerœul								
20	Harchies								
23	Blaton			22 14		23 14			
29	Péruwelz			22 18		23 18			
34	Callenelle								
37	Maubray								
41	Antoing			22 26		23 26			
48	**Tournai**	○		22 31		23 31			
94	*Mouscron/Moeskroen*	○		*22 55*					
94	*Ath*	○		*22 59*					
94	*Bruxelles-Brussel*	*Midi/Zuid* ○		*23 37*					
94		*Centr.* ○		*23 43*					
94		*Nord/Noord* ○		*23 47*					
0	**Tournai**			22 33					
4	Froyennes								
	Baisieux								
	Ascq								
	Annappes								
	Pont-de-Bois								
	Hellemmes								
	Lezennes								
	Lille Flandres	○		22 51					

Voir tableau 97.

Zie verder tabel 97.



Le 21 juillet 1999, **tous** les trains entre Lille Flandres et Tournai circuleront sous l'horaire d'un jour ouvrable: voir tableau 78 Ⓐ. Les trains **IC D** auront Tournai pour origine.

Op 21 juli 1999 zullen **alle** treinen tussen Lille Flandres en Doornik rijden volgens de dienstregeling op een weekdag: zie tabel 78 Ⓐ. De treinen **IC D** zullen Doornik als herkomst hebben.

tab km		IR j 3704	IR j 3705	IC D 906	IR j 3706	IC D 907 †	IC D 907 ⑥	IR j 3707	IC D 908 †	IC D 908 ⑥	IR j 3708 ☼	IR j 3708 3	IC D 909	IR j 3709	IC D 910
	Lille Flandres						7 00		8 06	8 07			9 09		10 07
	Lezennes						7 04								
	Hellemmes						7 07								
	Pont-de-Bois						7 09			8 13					
	Annappes														
	Ascq						7 11		8 13	8 16					10 14
	Baisieux						7 16		8 18	8 21					10 19
0	Froyennes														
4	**Tournai** ○						7 26		8 27	8 29			9 27		10 28
94	*Bruxelles-Brussel Nord/Noord*					6 13	6 13		7 13	7 13			8 13		9 13
94	*Bruxelles-Brussel Centr.*					6 17	6 17		7 17	7 17			8 17		9 17
94	*Bruxelles-Brussel Midi/Zuid*					6 23	6 23		7 23	7 23			8 23		9 23
94	*Ath*					7 01	7 01		8 01	8 01			9 01		10 01
94	*Mouscron/Moeskroen*			6 05		7 05	7 05		8 05	8 05			9 05		10 05
0	**Tournai**			6 29		7 29	7 29		8 29	8 29			9 29		10 29
7	Antoing			6 34		7 34	7 34		8 34	8 34			9 34		10 34
11	Maubray														
14	Callenelle														
19	Péruwelz			6 42		7 42	7 42		8 42	8 42			9 42		10 42
25	Blaton			6 47		7 47	7 47		8 47	8 47			9 47		10 47
28	Harchies														
31	Ville-Pommerœul														
39	**Saint-Ghislain** ○			6 54		7 54	7 54		8 54	8 54			9 54		10 54
97	*Quiévrain*					7 34	7 34	7 34			8 27	8 34	9 34	9 34	10 34
39	**Saint-Ghislain**	5 02	6 05	6 55	7 05	7 55	7 55	8 05	8 55	8 55	9 05	9 05	9 55	10 05	10 55
41	Quaregnon	5 05	6 08	6 59	7 08	7 59	7 59	8 08	8 59	8 59	9 08	9 08	9 59	10 08	10 59
43	Jemappes	5 08	6 11	7 02	7 11	8 02	8 02	8 11	9 02	9 02	9 11	9 11	10 02	10 11	11 02
48	**Mons** ○	1 5 13	6 16	2 7 06	1 7 16	2 8 06	2 8 06	1 8 16	2 9 06	2 9 06	1 9 16	1 9 16	2 10 06	1 10 16	2 11 06
96	*Bruxelles-Brussel Midi/Zuid* ○	5 58	6 58	7 58	7 58	8 58	8 58	8 58	9 58	9 58	9 58	9 58	10 58	10 58	11 58
96	*Bruxelles-Brussel Centr.* ○	6 03	7 03	8 03	8 03	9 03	9 03	9 03	10 03	10 03	10 03	10 03	11 03	11 03	12 03
96	*Bruxelles-Brussel Nord/Noord* ○	6 07	7 07	8 07	8 07	9 07	9 07	9 07	10 07	10 07	10 07	10 07	11 07	11 07	12 07
118	*La Louvière-Sud* ○			7 21		8 21	8 21		9 21	9 21			10 21		11 21
118	*Charleroi-Sud* ○			7 40		8 40	8 40		9 40	9 40			10 40		11 40
130	*Namur* ○			8 16		9 16	9 16		10 16	10 16			11 16		12 16
125	*Liège-Guillemins* ○			9 01		10 01	10 01		11 01	11 01			12 01		13 01

1 Voir tableaux 96, 36, 36c.
2 Voir tableaux 118, 130, 125, 34.
3 Ne circule pas pendant la période de circulation des trains touristiques.

1 Zie verder tabellen 96, 36, 36c.
2 Zie verder tabellen 118, 130, 125, 34.
3 Rijdt niet tijdens de rijperiode van de toeristentreinen.

78

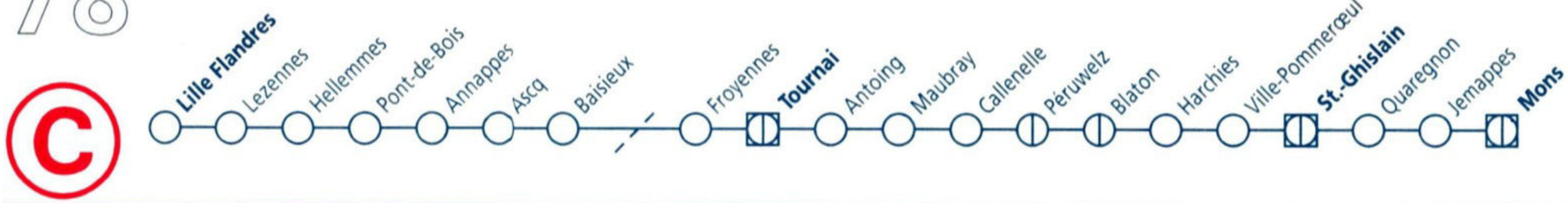

78

Le 21 juillet 1999, **tous** les trains entre Lille Flandres et Tournai circuleront sous l'horaire d'un jour ouvrable: voir tableau 78 Ⓐ. Les trains **IC D** auront Tournai pour origine.

Op 21 juli 1999 zullen **alle** treinen tussen Lille Flandres en Doornik rijden volgens de dienstregeling op een weekdag: zie tabel 78 Ⓐ. De treinen **IC D** zullen Doornik als herkomst hebben.

tab km		IR j 3710	IC D 911	IR j 3711	IC D 912	IR j 3712	L 4912 ⑥	IC D 913	IR j 3713	IC D 914 †	IC D 914 ⑥	IR j 3714	IC D 915	IR j 3715	IC D 916 †	IC D 916 ⑥	IR j 3716	IC D 917	IR j 3717	IC D 918 †	IC D 918 ⑥
	Lille Flandres		**11 09**		**12 10**		12 24	**13 09**		**14 08**	**14 07**		**15 09**		**16 09**	**16 06**		**17 07**		**18 09**	**18 07**
	Lezennes						12 29														
	Hellemmes						12 31														
	Pont-de-Bois						12 33														
	Annappes						12 36														
	Ascq						12 39				**14 14**					**16 13**		**17 14**			**18 14**
	Baisieux						12 45				**14 19**					**16 18**		**17 19**			**18 19**
0	Froyennes																				
4	**Tournai** ○		**11 27**		**12 28**		12 56	**13 27**		**14 26**	**14 28**		**15 27**		**16 27**	**16 27**		**17 28**		**18 27**	**18 28**
94	*Bruxelles-Brussel Nord/Noord*		*10 13*		*11 13*			*12 13*		*13 13*	*13 13*		*14 13*		*15 13*	*15 13*		*16 13*		*17 13*	*17 13*
94	*Bruxelles-Brussel Centr.*		*10 17*		*11 17*			*12 17*		*13 17*	*13 17*		*14 17*		*15 17*	*15 17*		*16 17*		*17 17*	*17 17*
94	*Bruxelles-Brussel Midi/Zuid*		*10 23*		*11 23*			*12 23*		*13 23*	*13 23*		*14 23*		*15 23*	*15 23*		*16 23*		*17 23*	*17 23*
94	*Ath*		*11 01*		*12 01*			*13 01*		*14 01*	*14 01*		*15 01*		*16 01*	*16 01*		*17 01*		*18 01*	*18 01*
94	*Mouscron/Moeskroen*		*11 05*		*12 05*			*13 05*		*14 05*	*14 05*		*15 05*		*16 05*	*16 05*		*17 05*		*18 05*	*18 05*
0	**Tournai**		**11 29**		**12 29**			**13 29**		**14 29**	**14 29**		**15 29**		**16 29**	**16 29**		**17 29**		**18 29**	**18 29**
7	Antoing		**11 34**		**12 34**			**13 34**		**14 34**	**14 34**		**15 34**		**16 34**	**16 34**		**17 34**		**18 34**	**18 34**
11	Maubray																				
14	Callenelle																				
19	Péruwelz		**11 42**		**12 42**			**13 42**		**14 42**	**14 42**		**15 42**		**16 42**	**16 42**		**17 42**		**18 42**	**18 42**
25	Blaton		**11 47**		**12 47**			**13 47**		**14 47**	**14 47**		**15 47**		**16 47**	**16 47**		**17 47**		**18 47**	**18 47**
28	Harchies																				
31	Ville-Pommerœul																				
39	**Saint-Ghislain** ○		**11 54**		**12 54**			**13 54**		**14 54**	**14 54**		**15 54**		**16 54**	**16 54**		**17 54**		**18 54**	**18 54**
97	*Quiévrain*	**10 34**	*11 34*	**11 34**	*12 34*	**12 34**		*13 34*	**13 34**	*14 34*	*14 34*	**14 34**	*15 34*	**15 34**	*16 34*	*16 34*	**16 34**	*17 34*	**17 34**	*18 34*	*18 34*
39	**Saint-Ghislain**	**11 05**	**11 55**	**12 05**	**12 55**	**13 05**		**13 55**	**14 05**	**14 55**	**14 55**	**15 05**	**15 55**	**16 05**	**16 55**	**16 55**	**17 05**	**17 55**	**18 05**	**18 55**	**18 55**
41	Quaregnon	**11 08**	**11 59**	**12 08**	**12 59**	**13 08**		**13 59**	**14 08**	**14 59**	**14 59**	**15 08**	**15 59**	**16 08**	**16 59**	**16 59**	**17 08**	**17 59**	**18 08**	**18 59**	**18 59**
43	Jemappes	**11 11**	**12 02**	**12 11**	**13 02**	**13 11**		**14 02**	**14 11**	**15 02**	**15 02**	**15 11**	**16 02**	**16 11**	**17 02**	**17 02**	**17 11**	**18 02**	**18 11**	**19 02**	**19 02**
48	**Mons** ○	1 **11 16**	2 **12 06**	1 **12 16**	2 **13 06**	1 **13 16**		2 **14 06**	1 **14 16**	2 **15 06**	2 **15 06**	1 **15 16**	2 **16 06**	1 **16 16**	2 **17 06**	2 **17 06**	1 **17 16**	2 **18 06**	1 **18 16**	2 **19 06**	2 **19 06**
96	*Bruxelles-Brussel Midi/Zuid* ○	**11 58**	*12 58*	**12 58**	*13 58*	**13 58**		*14 58*	**14 58**	*15 58*	*15 58*	**15 58**	*16 58*	**16 58**	*17 58*	*17 58*	**17 58**	*18 58*	**18 58**	*19 58*	*19 58*
96	*Bruxelles-Brussel Centr.* ○	**12 03**	*13 03*	**13 03**	*14 03*	**14 03**		*15 03*	**15 03**	*16 03*	*16 03*	**16 03**	*17 03*	**17 03**	*18 03*	*18 03*	**18 03**	*19 03*	**19 03**	*20 03*	*20 03*
96	*Bruxelles-Brussel Nord/Noord* ○	**12 07**	*13 07*	**13 07**	*14 07*	**14 07**		*15 07*	**15 07**	*16 07*	*16 07*	**16 07**	*17 07*	**17 07**	*18 07*	*18 07*	**18 07**	*19 07*	**19 07**	*20 07*	*20 07*
118	*La Louvière-Sud* ○		**12 21**		**13 21**			**14 21**		**15 21**	**15 21**		**16 21**		**17 21**	**17 21**		**18 21**		**19 21**	**19 21**
118	*Charleroi-Sud* ○		**12 40**		**13 40**			**14 40**		**15 40**	**15 40**		**16 40**		**17 40**	**17 40**		**18 40**		**19 40**	**19 40**
130	*Namur* ○		**13 16**		**14 16**			**15 16**		**16 16**	**16 16**		**17 16**		**18 16**	**18 16**		**19 16**		**20 16**	**20 16**
125	*Liège-Guillemins* ○		**14 01**		**15 01**			**16 01**		**17 01**	**17 01**		**18 01**		**19 01**	**19 01**		**20 01**		**21 01**	**21 01**

tab km		IR j 3718	IC D 919	IR j 3719	T 6852	IC D 920	IR j 3720	T 6954	IC D 921 +	IC D 921 ⑥	IR j 3721	IR j 3721	IC D 922	IC D 923
					3 ☼			5 ☼ 6			☼	8		
	Lille Flandres		19 07			20 12			21 05	21 09			22 09	23 05
	Lezennes													
	Hellemmes													
	Pont-de-Bois													
	Annappes													
	Ascq		19 14						21 12					
	Baisieux		19 19						21 17					
0	Froyennes								21 24					
4	**Tournai** ○		19 28			20 28			21 28	21 27			22 27	23 23
94	*Bruxelles-Brussel Nord/Noord*		*18 13*			*19 13*			*20 13*	*20 13*			*21 13*	
94	*Bruxelles-Brussel Centr.*		*18 17*			*19 17*			*20 17*	*20 17*			*21 17*	
94	*Bruxelles-Brussel Midi/Zuid*		*18 23*			*19 23*			*20 23*	*20 23*			*21 23*	
94	*Ath*		*19 01*			*20 01*			*21 01*	*21 01*			*22 01*	
94	*Mouscron/Moeskroen*		*19 05*		19 58	*20 05*		20 42	*21 05*	*21 05*			*22 16*	
0	**Tournai**		19 29		20 12	20 29		20 55	21 29	21 29			22 35	
7	Antoing		19 34			20 34			21 34	21 34			22 40	
11	Maubray													
14	Callenelle													
19	Péruwelz		19 42			20 42			21 42	21 42			22 48	
25	Blaton		19 47			20 47			21 47	21 47			22 53	
28	Harchies													
31	Ville-Pommerœul													
39	**Saint-Ghislain** ○		19 54		20 32	20 54		21 14	21 54	21 54			23 00	
97	*Quiévrain*	18 34	*19 34*	19 34		*20 34*	20 34				21 38	21 34	*22 34*	
39	**Saint-Ghislain**	19 05	19 55	20 05	20 33	20 55	21 05	21 15	21 55	21 55	22 05	22 05	23 01	
41	Quaregnon	19 08	19 59	20 08		20 59	21 08		21 59	21 59	22 08	22 08	23 05	
43	Jemappes	19 11	20 02	20 11		21 02	21 11		22 02	22 02	22 11	22 11	23 08	
48	**Mons** ○	1 19 16	2 20 06	1 20 16	4 20 40	2 21 06	1 21 16	7 21 22	4 22 06	4 22 06	1 22 16	1 22 16	23 12	
96	*Bruxelles-Brussel Midi/Zuid* ○	19 58	*20 58*	20 58		*21 58*	21 58		*22 58*	*22 58*	22 58	22 58		
96	*Bruxelles-Brussel Centr.* ○	20 03	*21 03*	21 03		*22 03*	22 03		*23 03*	*23 03*	23 03	23 03		
96	*Bruxelles-Brussel Nord/Noord* ○	20 07	*21 07*	21 07		*22 07*	22 07		*23 07*	*23 07*	23 07	23 07		
118	*La Louvière-Sud* ○		20 21		20 55	21 21		21 37	22 21	22 21				
118	*Charleroi-Sud* ○		20 40	*21 01*	21 14	21 40		21 58	22 40	22 40				
130	*Namur* ○		21 16	*21 31*		22 16			23 16	23 16				
125	*Liège-Guillemins* ○		22 01			23 01								

1 Voir tableaux 96, 36, 36c.
2 Voir tableaux 118, 130, 125, 34.
3 Origine Ostende 18 40.
4 Voir tableaux 118, 130.
5 Origine également Blankenberge 19 34 comme train T 6754.
6 Origine La Panne 19 27.
7 Voir tableau 118.
8 Ne circule pas pendant la période de circulation des trains touristiques.

1 Zie verder tabellen 96, 36, 36c.
2 Zie verder tabellen 118, 130, 125, 34.
3 Herkomst Oostende 18 40.
4 Zie verder tabellen 118, 130.
5 Herkomst eveneens Blankenberge 19 34 als trein T 6754.
6 Herkomst De Panne 19 27.
7 Zie verder tabel 118.
8 Rijdt niet tijdens de rijperiode van de toeristentreinen.

DOORNIK

Op ontdekking in Doornik

86



tab km			L 1958	L 1960	L 1962	L 1964	L 1966	L 1968	L 1970	L 1972
50a	*Brussel-Bruxelles*	*Noord/Nord*	*7 00*	*9 00*	*11 00*	*13 00*	*15 00*	*17 00*	*19 00*	*21 26*
50a		*Centr.*	*7 04*	*9 04*	*11 04*	*13 04*	*15 04*	*17 04*	*19 04*	*21 30*
50a		*Zuid/Midi*	*7 10*	*9 10*	*11 10*	*13 10*	*15 10*	*17 10*	*19 10*	*21 37*
59	*Antwerpen-Centraal*		*7 06*	*9 06*	*11 06*	*13 06*	*15 06*	*17 06*	*19 06*	*21 06*
59	*Antwerpen-Berchem*		*7 10*	*9 10*	*11 10*	*13 10*	*15 10*	*17 10*	*19 10*	*21 10*
50a	*Knokke*		*7 07*	*9 07*	*11 07*	*13 07*	*15 07*	*17 07*	*19 07*	*21 07*
50a	*Blankenberge*		*7 12*	*9 12*	*11 12*	*13 12*	*15 12*	*17 12*	*19 12*	*21 12*
50a	*Brugge*		*7 33*	*9 33*	*11 33*	*13 33*	*15 33*	*17 33*	*19 33*	*21 33*
0	**Gent-Sint-Pieters**		8 00	10 00	12 00	14 00	16 00	18 00	20 00	22 11
7	**De Pinte**		8 08	10 08	12 08	14 08	16 08	18 08	20 08	22 19
11	Eke-Nazareth		8 13	10 13	12 13	14 13	16 13	18 13	20 13	22 24
15	Gavere-Asper		8 17	10 17	12 17	14 17	16 17	18 17	20 17	22 28
17	Zingem		8 20	10 20	12 20	14 20	16 20	18 20	20 20	22 31
22	Eine		8 25	10 25	12 25	14 25	16 25	18 25	20 25	22 36
25	**Oudenaarde**	○	8 29	10 29	12 29	14 29	16 29	18 29	20 29	22 39
89	*Brussel-Bruxelles*	*Zuid/Midi* ○								
89		*Centr.* ○								
89		*Noord/Nord* ○								
89	*Brussel-Bruxelles*	*Noord/Nord*	*7 32*	*9 31*	*11 32*	*13 32*	*15 32*	*17 32*	*19 32*	
89		*Centr.*	*7 36*	*9 35*	*11 36*	*13 36*	*15 36*	*17 36*	*19 36*	
89		*Zuid/Midi*	*7 41*	*9 41*	*11 41*	*13 41*	*15 41*	*17 41*	*19 41*	
25	**Oudenaarde**		8 36	10 36	12 36	14 36	16 36	18 36	20 36	
38	**Ronse/Renaix**	○	8 48	10 48	12 48	14 48	16 48	18 48	20 48	

OUDENAARDE

Keizer Karel 2000

B-Dagtrip 198



tab km			L 1978	L 1980	L 1982	L 1984	L 1986	L 1988	L 1990	L 1992
0	**Ronse/Renaix**		7 08	9 12	11 12	13 12	15 12	17 12	19 12	21 12
13	**Oudenaarde**	○	7 20	9 24	11 24	13 24	15 24	17 24	19 24	21 24
89	*Brussel-Bruxelles* Zuid/Midi	○	*8 19*	*10 19*	*12 19*	*14 19*	*16 19*	*18 19*	*20 19*	*22 19*
89	*Brussel-Bruxelles* Centr.	○	*8 24*	*10 24*	*12 24*	*14 24*	*16 24*	*18 24*	*20 24*	*22 24*
89	*Brussel-Bruxelles* Noord/Nord	○	*8 28*	*10 28*	*12 28*	*14 28*	*16 28*	*18 28*	*20 28*	*22 28*
89	*Brussel-Bruxelles* Noord/Nord									
89	*Brussel-Bruxelles* Centr.									
89	*Brussel-Bruxelles* Zuid/Midi									
13	**Oudenaarde**		7 21	9 31	11 31	13 31	15 31	17 31	19 31	21 31
16	Eine		7 24	9 34	11 34	13 34	15 34	17 34	19 34	21 34
21	Zingem		7 29	9 39	11 39	13 39	15 39	17 39	19 39	21 39
23	Gavere-Asper		7 32	9 42	11 42	13 42	15 42	17 42	19 42	21 42
27	Eke-Nazareth		7 36	9 46	11 46	13 46	15 46	17 46	19 46	21 46
31	**De Pinte**		7 42	9 52	11 52	13 52	15 52	17 52	19 52	21 52
38	**Gent-Sint-Pieters**	○	7 49	9 59	11 59	13 59	15 59	17 59	19 59	21 59
50a	*Brugge*	○	*8 27*	*10 27*	*12 27*	*14 27*	*16 27*	*18 27*	*20 27*	*22 27*
50a	*Blankenberge*	○	*8 48*	*10 48*	*12 48*	*14 48*	*16 48*	*18 48*	*20 48*	*22 48*
50a	*Knokke*	○	*8 53*	*10 53*	*12 53*	*14 53*	*16 53*	*18 53*	*20 53*	*22 53*
59	*Antwerpen-Berchem*	○	*8 50*	*10 50*	*12 50*	*14 50*	*16 50*	*18 50*	*20 50*	*22 50*
59	*Antwerpen-Centraal*	○	*8 54*	*10 54*	*12 54*	*14 54*	*16 54*	*18 54*	*20 54*	*22 54*
50a	*Brussel-Bruxelles* Zuid/Midi	○	*8 23*	*10 50*	*12 50*	*14 50*	*16 50*	*18 50*	*20 50*	*22 50*
50a	*Brussel-Bruxelles* Centr.	○	*8 30*	*10 55*	*12 55*	*14 55*	*16 55*	*18 55*	*20 55*	*22 55*
50a	*Brussel-Bruxelles* Noord/Nord	○	*8 34*	*10 59*	*12 59*	*14 59*	*16 59*	*18 59*	*20 59*	*22 59*

MULTIPASS **Samen per trein is zo voordelig.**

89

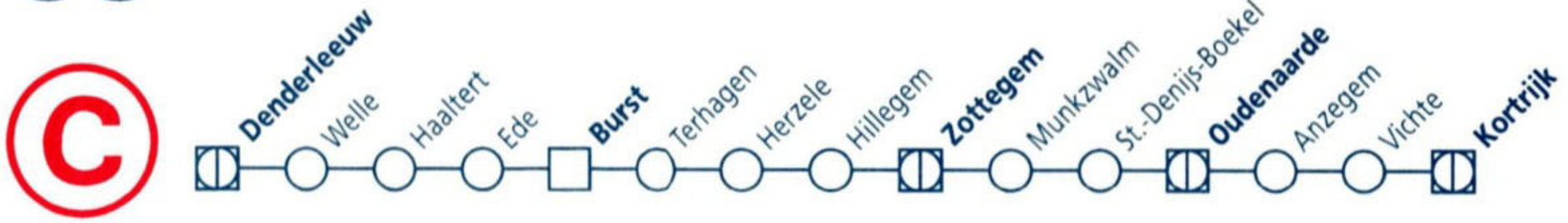

tab km			IC L 2328	IC L 2329	IC L 2330	IC L 2331	IC L 2332	IC L 2333	IC L 2334	IC L 2335	IC L 2336	IC L 2337	IC L 2338	IC L 2339	IC L 2340	IC L 2341	IC L 2342	IC L 2343	IC L 2344
50	*Brussel-Bruxelles*	*Noord/Nord*	6 32	7 32	8 32	9 31	10 32	11 32	12 32	13 32	14 32	15 32	16 32	17 32	18 32	19 32	20 32	21 32	22 32
50		*Centr.*	6 36	7 36	8 36	9 35	10 36	11 36	12 36	13 36	14 36	15 36	16 36	17 36	18 36	19 36	20 36	21 36	22 36
50		*Zuid/Midi*	6 41	7 41	8 41	9 41	10 41	11 41	12 41	13 41	14 41	15 41	16 41	17 41	18 41	19 41	20 41	21 41	22 41
0	**Denderleeuw**		6 56	7 56	8 56	9 56	10 56	11 56	12 56	13 56	14 56	15 56	16 56	17 56	18 56	19 56	20 56	21 56	22 56
3	Welle																		
5	Haaltert		7 00	8 00	9 00	10 00	11 00	12 00	13 00	14 00	15 00	16 00	17 00	18 00	19 00	20 00	21 00	22 00	23 00
7	Ede																		
12	Burst	○	7 06	8 06	9 06	10 06	11 06	12 06	13 06	14 06	15 06	16 06	17 06	18 06	19 06	20 06	21 06	22 06	23 06
12	Burst		7 06	8 06	9 06	10 06	11 06	12 06	13 06	14 06	15 06	16 06	17 06	18 06	19 06	20 06	21 06	22 06	23 06
14	Terhagen																		
15	Herzele		7 09	8 09	9 09	10 09	11 09	12 09	13 09	14 09	15 09	16 09	17 09	18 09	19 09	20 09	21 09	22 09	23 09
17	Hillegem																		
21	**Zottegem**	○	7 14	8 14	9 14	10 14	11 14	12 14	13 14	14 14	15 14	16 14	17 14	18 14	19 14	20 14	21 14	22 14	23 14
21	**Zottegem**		7 15	8 15	9 15	10 15	11 15	12 15	13 15	14 15	15 15	16 15	17 15	18 15	19 15	20 15	21 15	22 15	23 15
28	Munkzwalm		7 21	8 21	9 21	10 21	11 21	12 21	13 21	14 21	15 21	16 21	17 21	18 21	19 21	20 21	21 21	22 21	23 21
31	Sint-Denijs-Boekel																		
38	**Oudenaarde**	○	7 28	8 28	9 28	10 28	11 28	12 28	13 28	14 28	15 28	16 28	17 28	18 27	19 28	20 28	21 28	22 28	23 28
38	**Oudenaarde**		7 29	8 29	9 29	10 29	11 29	12 29	13 29	14 29	15 29	16 29	17 29	18 28	19 29	20 29	21 29	22 29	23 29
46	Anzegem																		
54	Vichte																		
63	**Kortrijk**	○	[1] 7 45	[1] 8 45	[1] 9 45	[1] 10 45	[1] 11 45	[1] 12 45	[1] 13 45	[1] 14 45	[1] 15 45	[1] 16 45	[1] 17 45	[1] 18 45	[1] 19 45	[1] 20 45	[1] 21 45	[1] 22 45	23 45
69	*Ieper*	○	8 20	9 20	10 20	11 20	12 20	13 20	14 20	15 20	16 20	17 20	18 20	19 20	20 20	21 20	22 20	23 20	
69	*Poperinge*	○	8 28	9 28	10 28	11 28	12 28	13 28	14 28	15 28	16 28	17 28	18 28	19 28	20 28	21 28	22 28	23 28	
66	*Brugge*	○	*8 29*	*9 29*	*10 29*	*11 29*	*12 29*	*13 29*	*14 29*	*15 29*	*16 29*	*17 29*	*18 29*	*19 29*	*20 29*	*21 29*	*22 29*		
50a	*Oostende*	○	*8 46*	*9 46*	*10 46*	*11 46*	*12 46*	*13 46*	*14 46*	*15 46*	*16 46*	*17 46*	*18 46*	*19 46*	*20 46*	*21 46*	*22 46*		

[1] Voir tableau 69.

[1] Zie verder tabel 69.

89

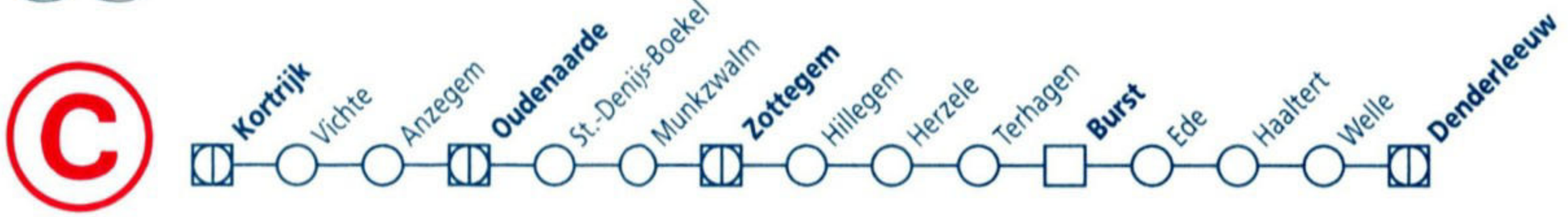

tab km			IC L 2304	IC L 2305	IC L 2306	IC L 2307	IC L 2308	IC L 2309	IC L 2310	IC L 2311	IC L 2312	IC L 2313	IC L 2314	IC L 2315	IC L 2316	IC L 2317	IC L 2318	IC L 2319	IC L 2320
50a	*Oostende*					*7 12*	*8 12*	*9 12*	*10 12*	*11 12*	*12 12*	*13 12*	*14 12*	*15 12*	*16 12*	*17 12*	*18 12*	*19 12*	*20 12*
66	*Brugge*					*7 31*	*8 31*	*9 31*	*10 31*	*11 31*	*12 31*	*13 31*	*14 31*	*15 31*	*16 31*	*17 31*	*18 31*	*19 31*	*20 31*
69	*Poperinge*			5 28	6 28	7 31	8 31	9 31	10 31	11 31	12 31	13 31	14 31	15 31	16 31	17 31	18 31	19 31	20 31
69	*Ieper*			5 36	6 36	7 39	8 39	9 39	10 39	11 39	12 39	13 39	14 39	15 39	16 39	17 39	18 39	19 39	20 39
0	**Kortrijk**		5 15	6 15	7 15	8 15	9 15	10 15	11 15	12 15	13 15	14 15	15 15	16 15	17 15	18 15	19 15	20 15	21 15
9	Vichte																		
17	Anzegem																		
25	**Oudenaarde**	○	5 31	6 31	7 31	8 31	9 31	10 31	11 31	12 31	13 31	14 31	15 31	16 31	17 31	18 31	19 31	20 31	21 31
25	**Oudenaarde**		5 32	6 32	7 32	8 32	9 32	10 32	11 32	12 32	13 32	14 32	15 32	16 32	17 32	18 32	19 32	20 32	21 32
32	Sint-Denijs-Boekel																		
35	Munkzwalm		5 39	6 39	7 39	8 39	9 39	10 39	11 39	12 39	13 39	14 39	15 39	16 39	17 39	18 39	19 39	20 39	21 39
42	**Zottegem**	○	5 45	6 45	7 45	8 45	9 45	10 45	11 45	12 45	13 45	14 45	15 45	16 45	17 45	18 45	19 45	20 45	21 45
42	**Zottegem**		5 46	6 46	7 46	8 46	9 46	10 46	11 46	12 46	13 46	14 46	15 46	16 46	17 46	18 46	19 46	20 46	21 46
46	Hillegem																		
48	Herzele		5 51	6 51	7 51	8 51	9 51	10 51	11 51	12 51	13 51	14 51	15 51	16 51	17 51	18 51	19 51	20 51	21 51
49	Terhagen																		
51	Burst	○	5 54	6 54	7 54	8 54	9 54	10 54	11 54	12 54	13 54	14 54	15 54	16 54	17 54	18 54	19 54	20 54	21 54
51	Burst		5 54	6 54	7 54	8 54	9 54	10 54	11 54	12 54	13 54	14 54	15 54	16 54	17 54	18 54	19 54	20 54	21 54
56	Ede																		
58	Haaltert		6 00	6 59	8 00	9 00	10 00	11 00	12 00	13 00	14 00	15 00	16 00	17 00	18 00	18 59	20 00	21 00	22 00
60	Welle																		
63	**Denderleeuw**	○	[1] 6 04	[2] 7 03	[2] 8 04	[2] 9 04	[2] 10 04	[2] 11 04	[2] 12 04	[2] 13 04	[2] 14 04	[2] 15 04	[2] 16 04	[2] 17 04	[2] 18 04	[2] 19 03	[2] 20 04	[2] 21 04	[3] 22 04
50	*Brussel-Bruxelles* *Zuid/Midi*	○	6 19	7 18	8 19	9 19	10 19	11 19	12 19	13 19	14 19	15 19	16 19	17 19	18 19	19 18	20 19	21 19	22 19
50	*Brussel-Bruxelles* *Centr.*	○	6 24	7 24	8 24	9 24	10 24	11 24	12 24	13 24	14 24	15 24	16 24	17 24	18 24	19 24	20 24	21 24	22 24
50	*Brussel-Bruxelles* *Noord/Nord*	○	6 28	7 28	8 28	9 28	10 28	11 28	12 28	13 28	14 28	15 28	16 28	17 28	18 28	19 28	20 28	21 28	22 28

[1] Voir tableau 50.
[2] Voir tableaux 50, 60, 59.
[3] Voir tableaux 50, 60.

[1] Zie verder tabel 50.
[2] Zie verder tabellen 50, 60, 59.
[3] Zie verder tabellen 50, 60.

90

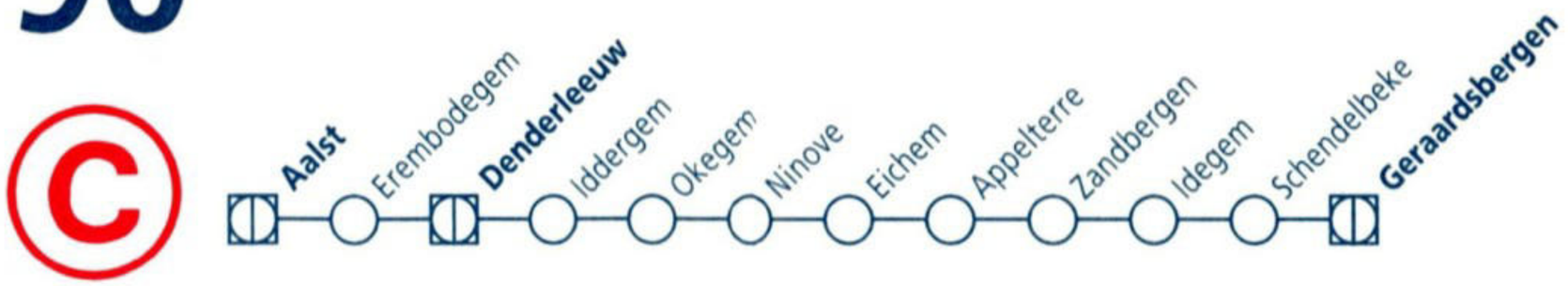

tab km		L 1756	L 1757	L 1758	L 1759	L 1760	L 1761	L 1762	L 1763	L 1764	L 1765	L 1766	L 1767	L 1768	L 1769	L 1770	L 1771
0	**Aalst**	6 45	7 45	8 45	9 45	10 45	11 45	12 45	13 45	14 45	15 45	16 45	17 45	18 45	19 45	20 45	21 45
3	Erembodegem	6 49	7 49	8 49	9 49	10 49	11 49	12 49	13 49	14 49	15 49	16 49	17 49	18 49	19 49	20 49	21 49
7	**Denderleeuw** ○	6 53	7 53	8 53	9 53	10 53	11 53	12 53	13 53	14 53	15 53	16 53	17 53	18 53	19 53	20 53	21 53
50	*Brussel-Bruxelles* *Noord/Nord*	*6 20*	*7 20*	*8 20*	*9 20*	*10 20*	*11 20*	*12 20*	*13 20*	*14 20*	*15 20*	*16 20*	*17 20*	*18 20*	*19 20*	*20 20*	*21 20*
50	*Brussel-Bruxelles* *Centr.*	*6 24*	*7 24*	*8 24*	*9 24*	*10 24*	*11 24*	*12 24*	*13 24*	*14 24*	*15 24*	*16 24*	*17 24*	*18 24*	*19 24*	*20 24*	*21 24*
50	*Brussel-Bruxelles* *Zuid/Midi*	*6 30*	*7 30*	*8 30*	*9 30*	*10 30*	*11 30*	*12 30*	*13 30*	*14 30*	*15 30*	*16 30*	*17 30*	*18 30*	*19 30*	*20 30*	*21 30*
50	*Gent-Sint-Pieters*	*6 11*	*7 11*	*8 11*	*9 11*	*10 11*	*11 11*	*12 11*	*13 11*	*14 11*	*15 11*	*16 11*	*17 11*	*18 11*	*19 11*	*20 11*	*21 11*
7	**Denderleeuw**	6 54	7 54	8 54	9 54	10 54	11 54	12 54	13 54	14 54	15 54	16 54	17 54	18 54	19 54	20 54	21 54
9	Iddergem	6 57	7 57	8 57	9 57	10 57	11 57	12 57	13 57	14 57	15 57	16 57	17 57	18 57	19 57	20 57	21 57
12	Okegem	7 00	8 00	9 00	10 00	11 00	12 00	13 00	14 00	15 00	16 00	17 00	18 00	19 00	20 00	21 00	22 00
15	Ninove	7 04	8 04	9 04	10 04	11 04	12 04	13 04	14 04	15 04	16 04	17 04	18 04	19 04	20 04	21 04	22 04
18	Eichem	7 07	8 07	9 07	10 07	11 07	12 07	13 07	14 07	15 07	16 07	17 07	18 07	19 07	20 07	21 07	22 07
20	Appelterre	7 10	8 10	9 10	10 10	11 10	12 10	13 10	14 10	15 10	16 10	17 10	18 10	19 10	20 10	21 10	22 10
21	Zandbergen	7 12	8 12	9 12	10 12	11 12	12 12	13 12	14 12	15 12	16 12	17 12	18 12	19 12	20 12	21 12	22 12
24	Idegem	7 15	8 15	9 15	10 15	11 15	12 15	13 15	14 15	15 15	16 15	17 15	18 15	19 15	20 15	21 15	22 15
25	Schendelbeke	7 17	8 17	9 17	10 17	11 17	12 17	13 17	14 17	15 17	16 17	17 17	18 17	19 17	20 17	21 17	22 17
29	**Geraardsbergen** ○	7 21	8 21	9 21	10 21	11 21	12 21	13 21	14 21	15 21	16 21	17 21	18 21	19 21	20 21	21 21	22 21

AALST
Louis Paul Boon
B-Dagtrip 127

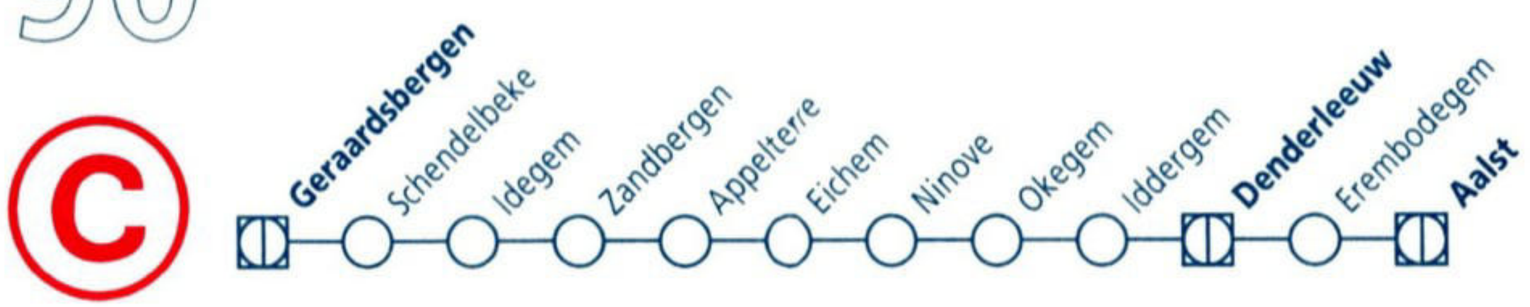

tab km			L 1777	L 1778	L 1779	L 1780	L 1781	L 1782	L 1783	L 1784	L 1785	L 1786	L 1787	L 1788	L 1789	L 1790	L 1791	L 1792
0	**Geraardsbergen**		6 39	7 39	8 39	9 39	10 39	11 39	12 39	13 39	14 39	15 39	16 39	17 39	18 39	19 39	20 39	21 39
4	Schendelbeke		6 43	7 43	8 43	9 43	10 43	11 43	12 43	13 43	14 43	15 43	16 43	17 43	18 43	19 43	20 43	21 43
5	Idegem		6 45	7 45	8 45	9 45	10 45	11 45	12 45	13 45	14 45	15 45	16 45	17 45	18 45	19 45	20 45	21 45
8	Zandbergen		6 48	7 48	8 48	9 48	10 48	11 48	12 48	13 48	14 48	15 48	16 48	17 48	18 48	19 48	20 48	21 48
9	Appelterre		6 50	7 50	8 50	9 50	10 50	11 50	12 50	13 50	14 50	15 50	16 50	17 50	18 50	19 50	20 50	21 50
11	Eichem		6 53	7 53	8 53	9 53	10 53	11 53	12 53	13 53	14 53	15 53	16 53	17 53	18 53	19 53	20 53	21 53
14	Ninove		6 57	7 57	8 57	9 57	10 57	11 57	12 57	13 57	14 57	15 57	16 57	17 57	18 57	19 57	20 57	21 57
17	Okegem		7 00	8 00	9 00	10 00	11 00	12 00	13 00	14 00	15 00	16 00	17 00	18 00	19 00	20 00	21 00	22 00
20	Iddergem		7 03	8 03	9 03	10 03	11 03	12 03	13 03	14 03	15 03	16 03	17 03	18 03	19 03	20 03	21 03	22 03
22	**Denderleeuw**	○	7 06	8 06	9 06	10 06	11 06	12 06	13 06	14 06	15 06	16 06	17 06	18 06	19 06	20 06	21 06	22 06
50	*Gent-Sint-Pieters*	○	*7 49*	*8 49*	*9 49*	*10 49*	*11 49*	*12 49*	*13 49*	*14 49*	*15 49*	*16 49*	*17 49*	*18 49*	*19 49*	*20 49*	*21 49*	*22 49*
50	*Brussel-Bruxelles* Zuid/Midi	○	*7 30*	*8 30*	*9 30*	*10 30*	*11 30*	*12 30*	*13 30*	*14 30*	*15 30*	*16 30*	*17 30*	*18 30*	*19 30*	*20 30*	*21 30*	*22 30*
50	*Brussel-Bruxelles* Centr.	○	*7 36*	*8 36*	*9 36*	*10 36*	*11 36*	*12 36*	*13 36*	*14 36*	*15 36*	*16 36*	*17 36*	*18 36*	*19 36*	*20 36*	*21 36*	*22 37*
50	*Brussel-Bruxelles* Noord/Nord	○	*7 40*	*8 40*	*9 40*	*10 40*	*11 40*	*12 40*	*13 40*	*14 40*	*15 40*	*16 40*	*17 40*	*18 40*	*19 40*	*20 40*	*21 40*	*22 41*
22	**Denderleeuw**		7 07	8 07	9 07	10 07	11 07	12 07	13 07	14 07	15 07	16 07	17 07	18 07	19 07	20 07	21 07	22 07
26	Erembodegem		7 11	8 11	9 11	10 11	11 11	12 11	13 11	14 11	15 11	16 11	17 11	18 11	19 11	20 11	21 11	22 11
29	**Aalst**	○	7 15	8 15	9 15	10 15	11 15	12 15	13 15	14 15	15 15	16 15	17 15	18 15	19 15	20 15	21 15	22 15

RAILFLEX... deeltijds sporen en werken

91



tab km			L 4877	L 1878 ☼	T 6703 2 ☼	L 4879	L 4881	L 4883	L 4885	L 4887	L 4889	L 4891
94	*Tournai*		*6 41*			*8 41*	*10 41*	*12 41*	*14 41*	*16 41*	*18 41*	*20 41*
94	*Bruxelles-Brussel*	*Nord/Noord*	*6 13*			*8 13*	*10 13*	*12 13*	*14 13*	*16 13*	*18 13*	*20 13*
94		*Centr.*	*6 17*			*8 17*	*10 17*	*12 17*	*14 17*	*16 17*	*18 17*	*20 17*
94		*Midi/Zuid*	*6 23*			*8 23*	*10 23*	*12 23*	*14 23*	*16 23*	*18 23*	*20 23*
0	**Ath**		7 09	7 40	8 27	9 09	11 09	13 09	15 09	17 09	19 09	21 09
4	Rebaix		7 14	|	|	9 14	11 14	13 14	15 14	17 14	19 14	21 14
8	Papignies		7 18	|	|	9 18	11 18	13 18	15 18	17 18	19 18	21 18
10	Houraing		7 20	|	|	9 20	11 20	13 20	15 20	17 20	19 20	21 20
11	Lessines		7 23	7 49	8 36	9 23	11 23	13 23	15 23	17 23	19 23	21 23
13	Acren		7 26	|	|	9 26	11 26	13 26	15 26	17 26	19 26	21 26
18	**Geraardsbergen**	○	7 30	1 7 55	3 8 42	9 30	11 30	13 30	15 30	17 30	19 30	21 30

1 Voir tableau 122.
2 Destination Blankenberge 10 02.
3 Voir tableaux 122, 50a.

1 Zie verder tabel 122.
2 Bestemming Blankenberge 10 02.
3 Zie verder tabellen 122, 50a.

TOURNAI

A la découverte de Tournai

B-Excursion 153

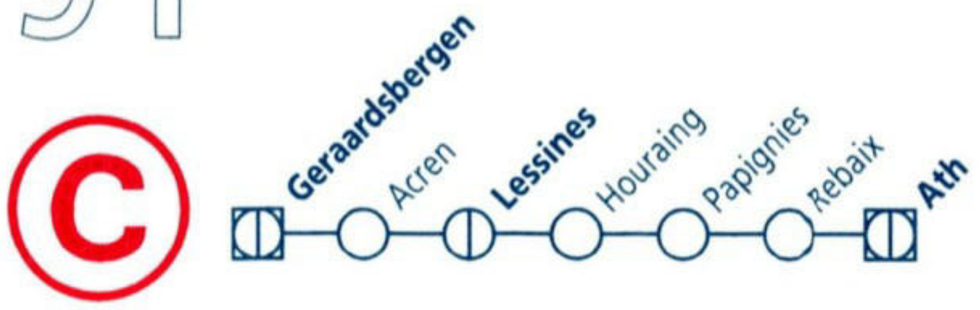

tab km			L 4856	L 4858	L 4860	L 4862	L 4864	L 4866	L 4868	T 6753	L 4870	L 1870	L 4872
										1 ☼		☼	
0	**Geraardsbergen**			8 30	10 30	12 30	14 30	16 30	18 30	20 16	20 30	21 05	22 30
5	Acren			8 34	10 34	12 34	14 34	16 34	18 34	|	20 34	|	22 34
7	Lessines		6 42	8 38	10 38	12 38	14 38	16 38	18 38	20 23	20 38	21 12	22 38
8	Houraing		6 44	8 40	10 40	12 40	14 40	16 40	18 40	|	20 40	|	22 40
10	Papignies		6 46	8 42	10 42	12 42	14 42	16 42	18 42	|	20 42	|	22 42
14	Rebaix		6 50	8 46	10 46	12 46	14 46	16 46	18 46	|	20 46	|	22 46
18	**Ath**	○	6 55	8 51	10 51	12 51	14 51	16 51	18 51	2 20 31	20 51	21 20	22 51
94	*Bruxelles-Midi/Zuid*	○	*7 37*	*9 37*	*11 37*	*13 37*	*15 37*	*17 37*	*19 37*		*21 37*		*23 37*
94	*Brussel-Centr.*	○	*7 43*	*9 43*	*11 43*	*13 43*	*15 43*	*17 43*	*19 43*		*21 43*		*23 43*
94	*Nord/Noord*	○	*7 47*	*9 47*	*11 47*	*13 47*	*15 47*	*17 47*	*19 47*		*21 47*		*23 47*
94	*Tournai*	○	*7 19*	*9 19*	*11 19*	*13 19*	*15 19*	*17 19*	*19 19*		*21 19*		*23 19*

1 Origine Blankenberge 18 56.
2 Voir tableaux 92, 96.

1 Herkomst Blankenberge 18 56.
2 Zie verder tabellen 92, 96.

Je doet wat je wil !
Fais ce que tu veux !

GO PASS

92

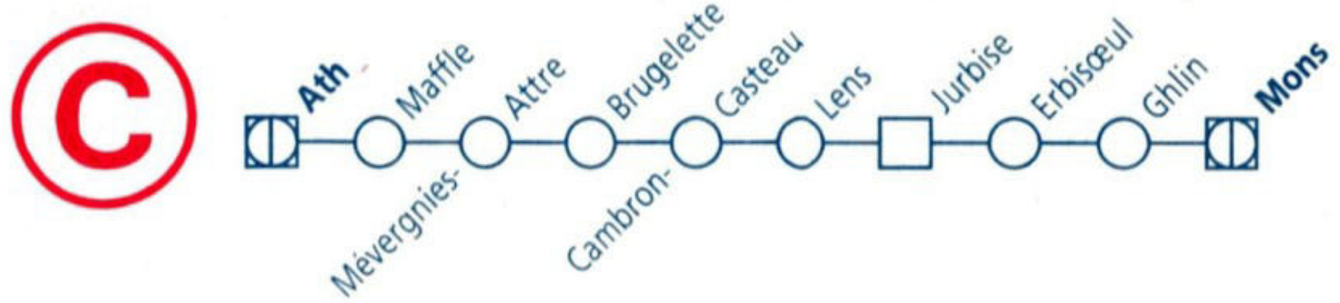

tab km			L 4157	L 4159	L 4161	L 4163	L 4165	L 4167	L 4169	T 6753	L 4171
										1 ☼	
94	*Tournai*		*6 41*	*8 41*	*10 41*	*12 41*	*14 41*	*16 41*	*18 41*		*20 41*
94	*Bruxelles-Brussel*	*Nord/Noord*	*6 13*	*8 13*	*10 13*	*12 13*	*14 13*	*16 13*	*18 13*		*20 13*
94		*Centr.*	*6 17*	*8 17*	*10 17*	*12 17*	*14 17*	*16 17*	*18 17*		*20 17*
94		*Midi/Zuid*	*6 23*	*8 23*	*10 23*	*12 23*	*14 23*	*16 23*	*18 23*		*20 23*
0	**Ath**		7 06	9 06	11 06	13 06	15 06	17 06	19 06	20 33	21 06
2	Maffle		|	|	|	|	|	|	|	|	|
4	Mévergnies-Attre		|	|	|	|	|	|	|	|	|
5	Brugelette		7 12	9 12	11 12	13 12	15 12	17 12	19 12	|	21 12
7	Cambron-Casteau		7 14	9 14	11 14	13 14	15 14	17 14	19 14	|	21 14
11	Lens		7 18	9 18	11 18	13 18	15 18	17 18	19 18	|	21 18
14	Jurbise		7 23	9 23	11 23	13 23	15 23	17 23	19 23	20 47	21 23
17	Erbisœul		7 27	9 27	11 27	13 27	15 27	17 27	19 27	|	21 27
20	Ghlin		|	|	|	|	|	|	|	|	|
25	**Mons**	○	7 34	9 34	11 34	13 34	15 34	17 34	19 34	2 20 55	21 34
118	*Charleroi-Sud*	○	*8 31*	*10 31*	*12 31*	*14 31*	*16 31*	*18 31*	*20 31*	*21 40*	*22 31*

1 Origine Blankenberge 18 56.
2 Voir tableau 96.

1 Herkomst Blankenberge 18 56.
2 Zie verder tabel 96.

CAMBRON-CASTEAU

Parc Paradisio

B-Excursion 130

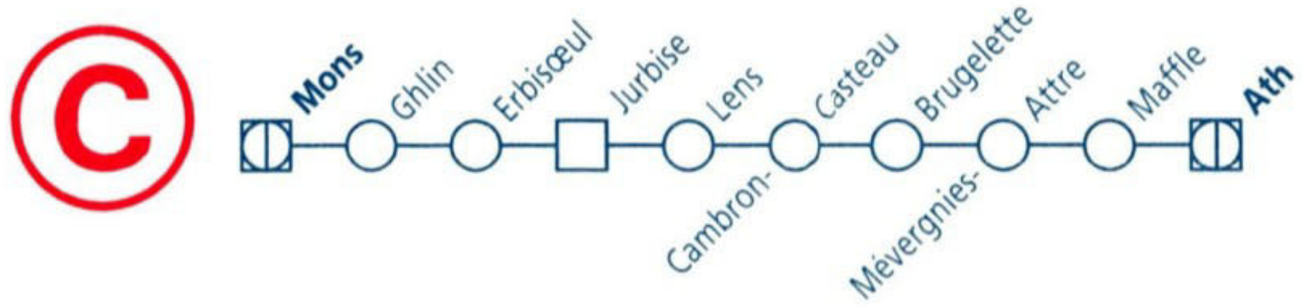

tab km			T 6703	L 4178	L 4180	L 4182	L 4184	L 4186	L 4188	L 4190	L 4192
			1 ☼								
118	*Charleroi-Sud*		*7 20*	*7 29*	*9 29*	*11 29*	*13 29*	*15 29*	*17 29*	*19 29*	*21 29*
0	**Mons**		7 59	8 26	10 26	12 26	14 26	16 26	18 26	20 26	22 26
5	Ghlin			|	|	|	|	|	|	|	|
8	Erbisœul			8 33	10 33	12 33	14 33	16 33	18 33	20 33	22 33
11	Jurbise		8 13	8 38	10 38	12 38	14 38	16 38	18 38	20 38	22 38
14	Lens		|	8 42	10 42	12 42	14 42	16 42	18 42	20 42	22 42
18	Cambron-Casteau		|	8 46	10 46	12 46	14 46	16 46	18 46	20 46	22 46
20	Brugelette		|	8 48	10 48	12 48	14 48	16 48	18 48	20 48	22 48
21	Mévergnies-Attre		|	|	|	|	|	|	|	|	|
23	Maffle		|	|	|	|	|	|	|	|	|
25	**Ath**	○	2 8 25	8 54	10 54	12 54	14 54	16 54	18 54	20 54	22 54
94	*Bruxelles-Brussel* *Midi/Zuid*	○		*9 37*	*11 37*	*13 37*	*15 37*	*17 37*	*19 37*	*21 37*	*23 37*
94	*Centr.*	○		*9 43*	*11 43*	*13 43*	*15 43*	*17 43*	*19 43*	*21 43*	*23 43*
94	*Nord/Noord*	○		*9 47*	*11 47*	*13 47*	*15 47*	*17 47*	*19 47*	*21 47*	*23 47*
94	*Tournai*	○		*9 19*	*11 19*	*13 19*	*15 19*	*17 19*	*19 19*	*21 19*	*23 19*

1 Destination Blankenberge 10 02.
2 Voir tableaux 91, 122, 50a.

1 Bestemming Blankenberge 10 02.
2 Zie verder tabellen 91, 122, 50a.

DOORNIK
Op ontdekking in Doornik
B-Dagtrip 153

94

94

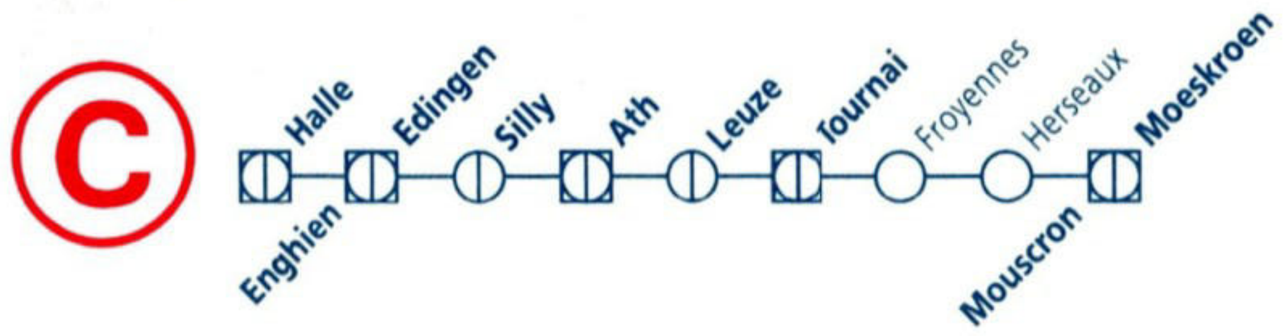

tab km			L 3955	L 3956	IC H 1927	L 3957	IC H 1928 †	IC H 1928 ⑥	L 3958	T 6802 1 ☼	T 6904 3 ☼ 4	IC H 1929	L 3959	IC H 1930	L 3960	IC H 1931	L 3961	IC H 1932	L 3962	IC H 1933	L 3963	IC H 1934
96	*Schaerbeek/Schaarbeek*				6 07		7 07	7 07				8 07		9 07		10 07		11 07		12 07		13 07
96	*Bruxelles-Brussel Nord/Noord*				6 13		7 13	7 13				8 13		9 13		10 13		11 13		12 13		13 13
96	*Bruxelles-Brussel Centr.*				6 17		7 17	7 17				8 17		9 17		10 17		11 17		12 17		13 17
96	*Bruxelles-Brussel Midi/Zuid*				6 23		7 23	7 23				8 23		9 23		10 23		11 23		12 23		13 23
0	**Halle**				6 35		7 35	7 35				8 35		9 35		10 35		11 35		12 35		13 35
15	**Enghien/Edingen**	○			6 45		7 45	7 45				8 45		9 45		10 45		11 45		12 45		13 45
15	**Enghien/Edingen**				6 46		7 46	7 46				8 46		9 46		10 46		11 46		12 46		13 46
24	Silly				6 53		7 53	7 53				8 53		9 53		10 53		11 53		12 53		13 53
38	**Ath**	○			7 00		8 00	8 00				9 00		10 00		11 00		12 00		13 00		14 00
38	**Ath**				7 01		8 01	8 01				9 01		10 01		11 01		12 01		13 01		14 01
50	**Leuze**				7 09		8 09	8 09				9 09		10 09		11 09		12 09		13 09		14 09
68	**Tournai**	○			7 19		8 19	8 19				9 19		10 19		11 19		12 19		13 19		14 19
78	*Lille Flandres*	○			† *7 50*		*8 53*	*8 53*				*9 50*		⑥*10 50*		*11 51*		† *12 50*		*13 52*		*14 50*
68	**Tournai**		5 40	6 40	**7 23**	7 40	**8 24**	**8 21**	8 40	8 47	9 06	**9 23**	9 40	**10 24**	10 40	**11 23**	11 40	**12 24**	12 40	**13 23**	13 40	**14 24**
72	Froyennes																					
84	Herseaux		5 50	6 50	**7 33**	7 50	**8 34**	**8 31**	8 50			**9 33**	9 50	**10 34**	10 50	**11 33**	11 50	**12 34**	12 50	**13 33**	13 50	**14 34**
87	**Mouscron/Moeskroen**	○	5 55	6 55	**7 38**	7 55	**8 39**	**8 36**	8 55	2 9 01	5 9 18	**9 38**	9 55	**10 39**	10 55	**11 38**	11 55	**12 39**	12 55	**13 38**	13 55	**14 39**

tab km		L 3964	IC H 1935	L 3965	IC H 1936	L 3966	IC H 1937	L 3967	IC H 1938	L 3968	IC H 1939	L 3969	IC H 1940	L 3970	IC H 1941	L 3971	IC H 1942	L 3972	IC H 1943	IC H 1944
96	*Schaerbeek/Schaarbeek*		**14 07**		**15 07**		**16 07**		**17 07**		**18 07**		**19 07**		**20 07**		**21 07**		**22 07**	**23 07**
96	*Bruxelles-Nord/Noord*		**14 13**		**15 13**		**16 13**		**17 13**		**18 13**		**19 13**		**20 13**		**21 13**		**22 13**	**23 13**
96	*Bruxelles-Centr.*		**14 17**		**15 17**		**16 17**		**17 17**		**18 17**		**19 17**		**20 17**		**21 17**		**22 17**	**23 17**
96	*Brussel-Midi/Zuid*		**14 23**		**15 23**		**16 23**		**17 23**		**18 23**		**19 23**		**20 23**		**21 23**		**22 23**	**23 23**
0	**Halle**		**14 35**		**15 35**		**16 35**		**17 35**		**18 35**		**19 35**		**20 35**		**21 35**		**22 35**	**23 35**
15	**Enghien/Edingen** ○		**14 45**		**15 45**		**16 45**		**17 45**		**18 45**		**19 45**		**20 45**		**21 45**		**22 45**	**23 45**
15	**Enghien/Edingen**		**14 46**		**15 46**		**16 46**		**17 46**		**18 46**		**19 46**		**20 46**		**21 46**		**22 46**	**23 46**
24	Silly		**14 53**		**15 53**		**16 53**		**17 53**		**18 53**		**19 53**		**20 53**		**21 53**		**22 53**	**23 53**
38	**Ath** ○		**15 00**		**16 00**		**17 00**		**18 00**		**19 00**		**20 00**		**21 00**		**22 00**		**23 00**	**0 00**
38	**Ath**		**15 01**		**16 01**		**17 01**		**18 01**		**19 01**		**20 01**		**21 01**		**22 01**		**23 01**	**0 01**
50	**Leuze**		**15 09**		**16 09**		**17 09**		**18 09**		**19 09**		**20 09**		**21 09**		**22 09**		**23 09**	**0 09**
68	**Tournai** ○		**15 19**		**16 19**		**17 19**		**18 19**		**19 19**		**20 19**		**21 19**		**22 19**		**23 19**	**0 19**
78	*Lille Flandres* ○		*+15 50*		*16 53*		*17 53*		*18 50*		*20 00*		*20 50*		*21 52*		*22 51*			
68	**Tournai**	14 40	**15 23**	15 40	**16 23**	16 40	**17 24**	17 40	**18 24**	18 40	**19 24**	19 40	**20 21**	20 40	**21 23**	21 40	**22 24**	22 40	**23 23**	**0 21**
72	Froyennes	|	|	|	|	|	|	|	|	|	|	|	|	|	|	|	|	|
84	Herseaux	14 50	**15 33**	15 50	**16 33**	16 50	**17 34**	17 50	**18 34**	18 50	**19 34**	19 50	**20 31**	20 50	**21 33**	21 50	**22 34**	22 50	**23 33**	**0 31**
87	**Mouscron/Moeskroen** ○	14 55	**15 38**	15 55	**16 38**	16 55	**17 39**	17 55	**18 39**	18 55	**19 39**	19 55	**20 36**	20 55	**21 38**	21 55	**22 39**	22 55	**23 38**	**0 36**

1 Destination Ostende 10 19.
2 Voir tableaux 75, 66, 50a.
3 Destination également Blankenberge 10 26 comme train T 6704 (Courtrai D. 9 40).
4 Destination La Panne 10 33.
5 Voir tableaux 75, 66, 73.

1 Bestemming Oostende 10 19.
2 Zie verder tabellen 75, 66, 50a.
3 Bestemming eveneens Blankenberge 10 26 als trein T 6704 (Kortrijk V. 9 40).
4 Bestemming De Panne 10 33.
5 Zie verder tabellen 75, 66, 73.

TOURNAI

A la découverte de Tournai

B-Excursion 153

94

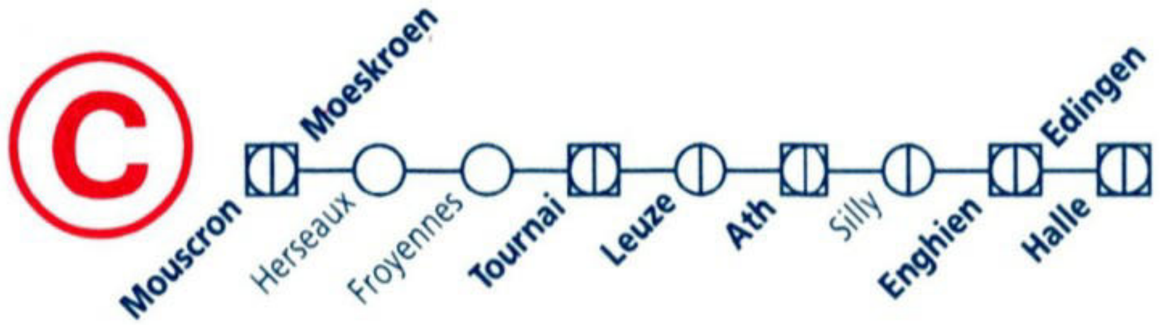

tab km		IC H 1905	L 3976	IC H 1906	L 3977	IC H 1907	L 3978	IC H 1908	L 3979	IC H 1909	L 3980	IC H 1910	L 3981	IC H 1911	L 3982	IC H 1912	L 3983	IC H 1913	L 3984	IC H 1914	L 3985
0	**Mouscron/Moeskroen**	**5 24**	6 05	**6 24**	7 05	**7 24**	8 05	**8 24**	9 05	**9 24**	10 05	**10 24**	11 05	**11 24**	12 05	**12 24**	13 05	**13 24**	14 05	**14 24**	15 05
3	Herseaux	**5 29**	6 10	**6 29**	7 10	**7 29**	8 10	**8 29**	9 10	**9 29**	10 10	**10 29**	11 10	**11 29**	12 10	**12 29**	13 10	**13 29**	14 10	**14 29**	15 10
15	Froyennes	|	|	|	|	|	|	|	|	|	|	|	|	|	|	|	|	|
19	**Tournai** ○	**5 39**	6 20	**6 39**	7 20	**7 39**	8 20	**8 39**	9 20	**9 39**	10 20	**10 39**	11 20	**11 39**	12 20	**12 39**	13 20	**13 39**	14 20	**14 39**	15 20
78	*Lille Flandres*					⑥ *7 00*		⑥ *8 07*		*9 09*		*10 07*		*11 09*		*12 10*		*13 09*		† *14 08*	
19	**Tournai**	**5 41**		**6 41**		**7 41**		**8 41**		**9 41**		**10 41**		**11 41**		**12 41**		**13 41**		**14 41**	
37	**Leuze**	**5 52**		**6 52**		**7 52**		**8 52**		**9 52**		**10 52**		**11 52**		**12 52**		**13 52**		**14 52**	
49	**Ath** ○	**5 59**		**6 59**		**7 59**		**8 59**		**9 59**		**10 59**		**11 59**		**12 59**		**13 59**		**14 59**	
49	**Ath**	**6 00**		**7 00**		**8 00**		**9 00**		**10 00**		**11 00**		**12 00**		**13 00**		**14 00**		**15 00**	
61	Silly	**6 08**		**7 08**		**8 08**		**9 08**		**10 08**		**11 08**		**12 08**		**13 08**		**14 08**		**15 08**	
72	**Enghien/Edingen** ○	**6 14**		**7 14**		**8 14**		**9 14**		**10 14**		**11 14**		**12 14**		**13 14**		**14 14**		**15 14**	
72	**Enghien/Edingen**	**6 15**		**7 15**		**8 15**		**9 15**		**10 15**		**11 15**		**12 15**		**13 15**		**14 15**		**15 15**	
87	**Halle** ○	🚶 **6 25**		🚶 **7 25**		🚶 **8 25**		🚶 **9 25**		🚶 **10 25**		🚶 **11 25**		🚶 **12 25**		🚶 **13 25**		🚶 **14 25**		🚶 **15 25**	
96	*Bruxelles-Brussel* *Midi/Zuid* ○	**6 37**		**7 37**		**8 37**		**9 37**		**10 37**		**11 37**		**12 37**		**13 37**		**14 37**		**15 37**	
96	*Bruxelles-Brussel* *Centr.* ○	**6 43**		**7 43**		**8 43**		**9 43**		**10 43**		**11 43**		**12 43**		**13 43**		**14 43**		**15 43**	
96	*Bruxelles-Brussel* *Nord/Noord* ○	**6 47**		**7 47**		**8 47**		**9 47**		**10 47**		**11 47**		**12 47**		**13 47**		**14 47**		**15 47**	
96	*Schaerbeek/Schaarbeek* ○	**6 53**		**7 53**		**8 53**		**9 53**		**10 53**		**11 53**		**12 53**		**13 53**		**14 53**		**15 53**	

tab km		IC H 1915	L 3986	IC H 1916	L 3987	IC H 1917	L 3988	IC H 1918	L 3989	IC H 1919	T 6852 ② ☼	L 3990	IC H 1920	T 6954 ④ ☼ ⑤	L 3991	IC H 1921	L 3992	IC H 1922	L 3993
0	**Mouscron/Moeskroen**	**15 24**	16 05	**16 24**	17 05	**17 24**	18 05	**18 24**	19 05	**19 24**	19 58	20 05	**20 24**	20 42	21 05	**21 24**	22 16	**22 24**	23 05
3	Herseaux	**15 29**	16 10	**16 29**	17 10	**17 29**	18 10	**18 29**	19 10	**19 29**	|	20 10	**20 29**	|	21 10	**21 29**	22 21	**22 29**	23 10
15	Froyennes	|	|	|	|	|	|	|	|	|	|	|	|	|	|	|	|
19	**Tournai** ○	**15 39**	16 20	**16 39**	17 20	**17 39**	18 20	**18 39**	19 20	**19 39**	③ 20 10	20 20	**20 39**	⑤ 20 54	21 20	**21 39**	22 31	**22 39**	23 20
78	*Lille Flandres*	*15 09*		*+ 16 09*		*17 07*		*+ 18 09*		*19 07*			*20 12*			⑥*21 09*		*22 09*	
19	**Tournai**	**15 41**		**16 41**		**17 41**		**18 41**		**19 41**			**20 41**			**21 41**		**22 41**	
37	**Leuze**	**15 52**		**16 52**		**17 52**		**18 52**		**19 52**			**20 52**			**21 52**		**22 52**	
49	**Ath** ○	**15 59**		**16 59**		**17 59**		**18 59**		**19 59**			**20 59**			**21 59**		**22 59**	
49	**Ath**	**16 00**		**17 00**		**18 00**		**19 00**		**20 00**			**21 00**			**22 00**		**23 00**	
61	Silly	**16 08**		**17 08**		**18 08**		**19 08**		**20 08**			**21 08**			**22 08**		**23 08**	
72	**Enghien/Edingen** ○	**16 14**		**17 14**		**18 14**		**19 14**		**20 14**			**21 14**			**22 14**		**23 14**	
72	**Enghien/Edingen**	**16 15**		**17 15**		**18 15**		**19 15**		**20 15**			**21 15**			**22 15**		**23 15**	
87	**Halle** ○	① **16 25**		① **17 25**		① **18 25**		① **19 25**		① **20 25**			① **21 25**			① **22 25**		① **23 25**	
96	*Bruxelles-Brussel Midi/Zuid* ○	**16 37**		**17 37**		**18 37**		**19 37**		**20 37**			**21 37**			**22 37**		**23 37**	
96	*Bruxelles-Brussel Centr.* ○	**16 43**		**17 43**		**18 43**		**19 43**		**20 43**			**21 43**			**22 43**		**23 43**	
96	*Bruxelles-Brussel Nord/Noord* ○	**16 47**		**17 47**		**18 47**		**19 47**		**20 47**			**21 47**			**22 47**		**23 47**	
96	*Schaerbeek/Schaarbeek* ○	**16 53**		**17 53**		**18 53**		**19 53**		**20 53**			**21 53**			**22 53**		**23 53**	

① Voir tableau 96.
② Origine Ostende 18 40.
③ Voir tableaux 78, 118, 130.
④ Origine également Blankenberge 19 34 comme train T 6754.
⑤ Origine La Panne 19 27.
⑥ Voir tableaux 78, 118.

① Zie verder tabel 96.
② Herkomst Oostende 18 40.
③ Zie verder tabellen 78, 118, 130.
④ Herkomst eveneens Blankenberge 19 34 als trein T 6754.
⑤ Herkomst De Panne 19 27.
⑥ Zie verder tabellen 78, 118.

96

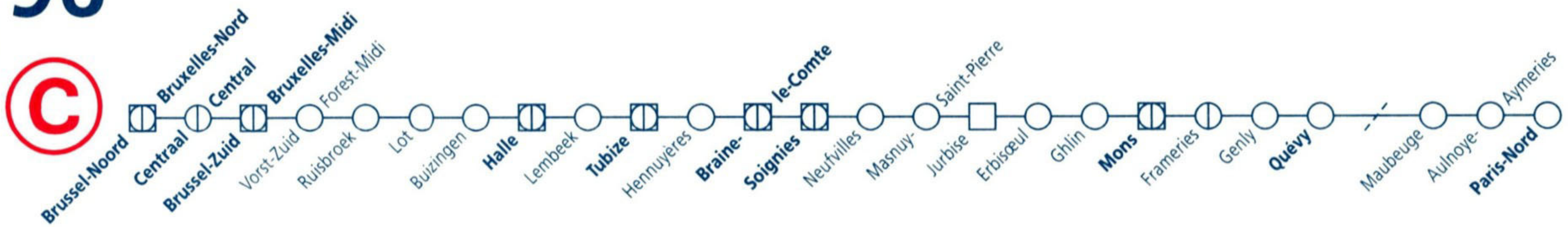

96

tab km		IR j 3726	L 5704	L 4157	IC H 1927	IR I 3927	IR j 3727	IC H 1928	IR I 3928	9308 + 4 5	9308 ⑥ 5 6	9496 5	IR j 3728	L 5712	L 4159	IC H 1929	IR I 3929	9312 ⑥ 5 6	IR j 3729	9414 5	IC H 1930
25	*Antwerpen-Centraal*					*5 41*	*6 04*		*6 41*				*7 04*				*7 41*		*8 04*		
25	*Antwerpen-Berchem*					*5 45*	*6 09*		*6 45*		6 40		*7 09*				*7 45*		*8 09*		
25	*Mechelen*					*6 05*	*6 30*		*7 05*				*7 30*				*8 05*		*8 30*		
36c	*Brussel-Nationaal-Luchth.*	5 32			*5 48*	*6 04*	6 32	*6 48*	*7 03*				7 32			*7 48*	*8 04*		8 32		*8 51*
25	*Schaerbeek/Schaarbeek*	5 47			6 07	*6 22*	6 47	7 07	*7 22*				7 47			8 07	*8 22*		8 47		9 07
0	**Bruxelles-Brussel** Nord/Noord	5 52			6 13	6 32	6 53	7 13	7 32				7 53			8 13	8 32		8 53		9 13
	Centr.	5 56			6 17	6 36	6 57	7 17	7 36				7 57			8 17	8 36		8 57		9 17
	Midi/Zuid	6 00			6 23	6 41	7 02	7 23	7 41	7 42	7 42		8 02			8 23	8 41	8 42	9 02	9 11	9 23
7	Forest-Midi/Vorst-Zuid					6 45			7 45								8 45				
9	Ruisbroek					6 48			7 48								8 48				
13	Lot					6 51			7 51								8 51				
15	Buizingen					6 54			7 54								8 54				
18	**Halle** ○	6 09			2 6 34	6 57		2 7 34	7 57							2 8 34	8 57				2 9 34
18	**Halle**	6 09				6 58			7 58								8 58				
20	Lembeek					7 01			8 01								9 01				
23	**Tubize**	6 14				7 05			8 05								9 05				
28	Hennuyères					7 09			8 09								9 09				
34	**Braine-le-Comte** ○	6 21				3 7 14	7 19		3 8 14				8 19				3 9 14		9 19		
34	**Braine-le-Comte**	6 22					7 20						8 20						9 20		
40	**Soignies** ○	6 26					7 24						8 24						9 24		
40	**Soignies**	6 27					7 25						8 25						9 25		
45	Neufvilles																				
49	Masnuy-Saint-Pierre																				
53	Jurbise ○	6 34					7 32						8 32						9 32		
53	Jurbise	6 35		7 23			7 33						8 33		9 23				9 33		
56	Erbisœul			7 27											9 27						
59	Ghlin																				
64	**Mons** ○	1 6 43		7 34			1 7 41						1 8 41		9 34				1 9 41		
64	**Mons**		6 47									8 27		8 48							
71	Frameries		6 52											8 53							
72	Genly		6 55											8 56							
78	**Quévy** ○		7 00											9 01							
	Maubeuge ○		7 12																		
	Aulnoye Aymeries ○													9 17							
	Paris-Nord ○									9 05	9 05	9 47						10 05		10 35	

tab km																							
			9316	IR I 3930	IR j 3730	L 5714 ⑥	L 4161	IC H 1931	IR I 3931	9320	IR j 3731	IC H 1932	IR I 3932	9424 ⑥	IR j 3732	L 4163	IC H 1933	IR I 3933	9328	IR j 3733	IC H 1934	IR I 3934
			5 7							5 8				5 9					5			
25	*Antwerpen-Centraal*			*8 41*	*9 04*				*9 41*		*10 04*		*10 41*		*11 04*			*11 41*		*12 04*		*12 41*
25	*Antwerpen-Berchem*		**8 56**	*8 45*	*9 09*				*9 45*	**9 56**	*10 09*		*10 45*		*11 09*			*11 45*	**11 56**	*12 09*		*12 45*
25	*Mechelen*			*9 05*	*9 30*				*10 05*		*10 30*		*11 05*		*11 30*			*12 05*		*12 30*		*13 05*
36c	*Brussel-Nationaal-Luchth.*			*9 04*	**9 32**			*9 48*	*10 04*		**10 32**	*10 48*	*11 04*		**11 32**		*11 48*	*12 04*		**12 32**	*12 48*	*13 04*
25	*Schaarbeek/Schaarbeek*			*9 22*	**9 47**			**10 07**	*10 22*		**10 47**	**11 07**	*11 22*		**11 47**		**12 07**	*12 22*		**12 47**	**13 07**	*13 22*
0	**Bruxelles-Brussel** Nord/Noord			**9 32**	**9 53**			**10 13**	**10 32**		**10 53**	**11 13**	**11 32**		**11 53**		**12 13**	**12 32**		**12 53**	**13 13**	**13 32**
	Centr.			**9 36**	**9 57**			**10 17**	**10 36**		**10 57**	**11 17**	**11 36**		**11 57**		**12 17**	**12 36**		**12 57**	**13 17**	**13 36**
	Midi/Zuid		**9 40**	**9 41**	**10 02**			**10 23**	**10 41**	**10 42**	**11 02**	**11 23**	**11 41**	**11 42**	**12 02**		**12 23**	**12 41**	**12 42**	**13 02**	**13 23**	**13 41**
7	Forest-Midi/Vorst-Zuid			**9 45**					**10 45**				**11 45**					**12 45**				**13 45**
9	Ruisbroek			**9 48**					**10 48**				**11 48**					**12 48**				**13 48**
13	Lot			**9 51**					**10 51**				**11 51**					**12 51**				**13 51**
15	Buizingen			**9 54**					**10 54**				**11 54**					**12 54**				**13 54**
18	**Halle**	○		**9 57**				[2] **10 34**	**10 57**			[2] **11 34**	**11 57**				**12 34**	**12 57**			**13 34**	**13 57**
18	**Halle**			**9 58**					**10 58**				**11 58**					**12 58**				**13 58**
20	Lembeek			**10 01**					**11 01**				**12 01**					**13 01**				**14 01**
23	**Tubize**			**10 05**					**11 05**				**12 05**					**13 05**				**14 05**
28	Hennuyères			**10 09**					**11 09**				**12 09**					**13 09**				**14 09**
34	**Braine-le-Comte**	○		[3] **10 14**	**10 19**				[3] **11 14**		**11 19**		[3] **12 14**		**12 19**			[3] **13 14**		**13 19**		[3] **14 14**
34	**Braine-le-Comte**				**10 20**						**11 20**				**12 20**					**13 20**		
40	**Soignies**	○			**10 24**						**11 24**				**12 24**					**13 24**		
40	**Soignies**				**10 25**						**11 25**				**12 25**					**13 25**		
45	Neufvilles																					
49	Masnuy-Saint-Pierre																					
53	Jurbise	○			**10 32**						**11 32**				**12 32**					**13 32**		
53	Jurbise				**10 33**		11 23				**11 33**				**12 33**	13 23				**13 33**		
56	Erbisœul						11 27									13 27						
59	Ghlin																					
64	**Mons**	○			[1] **10 41**		11 34				[1] **11 41**				[1] **12 41**	13 34				[1] **13 41**		
64	**Mons**					10 45																
71	Frameries					10 50																
72	Genly					10 53																
78	**Quévy**	○				10 58																
	Maubeuge	○																				
	Aulnoye Aymeries	○				11 14																
	Paris-Nord	○	**11 05**							**12 05**				**13 05**					**14 05**			

[1] Voir tableaux 78, 97.
[2] Voir tableau 94.
[3] Voir tableau 108.
[4] Ne circule pas les 25 déc 1999 et 1 jan 2000.
[5] Billet Thalys obligatoire.
[6] Circule également les 11 nov 1999, 25 déc 1999 et 1 jan 2000.
[7] Circule uniquement les 1 et 11 nov 1999 et le 1 mai 2000.
[8] Les 1 et 11 nov 1999, 1 jan et 1 mai 2000: ne circule pas entre Amsterdam et Bruxelles-Midi.
[9] Circule également les 1 et 11 nov, 25 déc 1999, 24 avril et le 1 mai 2000.

[1] Zie verder tabellen 78, 97.
[2] Zie verder tabel 94.
[3] Zie verder tabel 108.
[4] Rijdt niet op 25 dec 1999 en 1 jan 2000.
[5] Thalys vervoerbewijs verplicht.
[6] Rijdt ook op 11 nov 1999, 25 dec 1999 en 1 jan 2000.
[7] Rijdt enkel op 1 en 11 nov 1999 en op 1 mei 2000.
[8] Op 1 en 11 nov 1999, 1 jan en 1 mei 2000: rijdt niet tussen Amsterdam en Brussel-Zuid.
[9] Rijdt ook op 1 en 11 nov, 25 dec 1999, 24 april en 1 mei 2000.

96

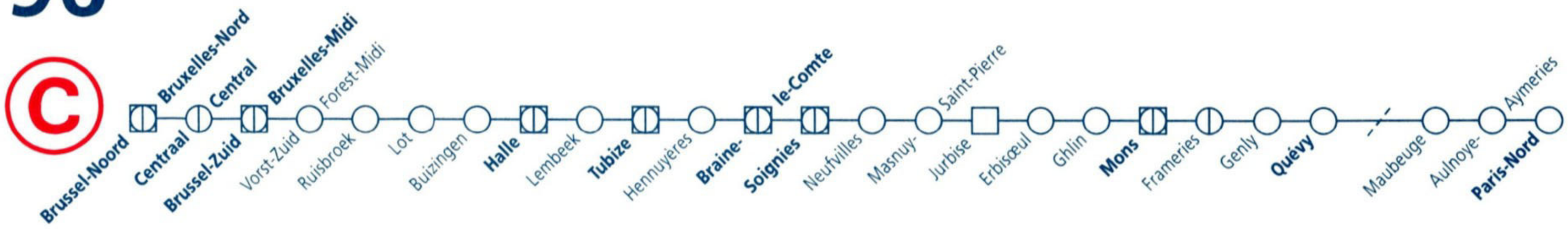

96

tab km			IR j 3734	L 4165	IC H 1935	IR I 3935	9436	IR j 3735	L 5720	IC H 1936	IR I 3936	9340	9340	IR j 3736	L 5728 ⑥ 7	L 5726 ✝ 8	L 4167	IC H 1937	IR I 3937	9344	IR j 3737	9346 ✝
							4					4 5	4 6							4 9		4 10
25	*Antwerpen-Centraal*		*13 04*			*13 41*		*14 04*			*14 41*			*15 04*					*15 41*		*16 04*	
25	*Antwerpen-Berchem*		*13 09*			*13 45*		*14 09*			*14 45*		14 56	*15 09*					*15 45*	15 56	*16 09*	
25	*Mechelen*		*13 30*			*14 05*		*14 30*			*15 05*			*15 30*					*16 05*		*16 30*	
36c	*Brussel-Nationaal-Luchth.*		13 32		*13 48*	*14 04*		14 32		*14 48*	*15 04*			15 32				*15 48*	*16 04*		16 32	
25	*Schaerbeek/Schaarbeek*		13 47		14 07	*14 22*		14 47		15 07	*15 22*			15 47				16 07	*16 22*		16 47	
0	**Bruxelles-Brussel**	**Nord/Noord**	13 53		14 13	14 32		14 53		15 13	15 32			15 53				16 13	16 32		16 53	
		Centr.	13 57		14 17	14 36		14 57		15 17	15 36			15 57				16 17	16 36		16 57	
		Midi/Zuid	14 02		14 23	14 41	14 42	15 02		15 23	15 41	15 42	15 42	16 02				16 23	16 41	16 42	17 02	17 19
7	Forest-Midi/Vorst-Zuid					14 45					15 45								16 45			
9	Ruisbroek					14 48					15 48								16 48			
13	Lot					14 51					15 51								16 51			
15	Buizingen					14 54					15 54								16 54			
18	**Halle**	○			2 14 34	14 57				2 15 34	15 57							2 16 34	16 57			
18	**Halle**					14 58					15 58								16 58			
20	Lembeek					15 01					16 01								17 01			
23	**Tubize**					15 05					16 05								17 05			
28	Hennuyères					15 09					16 09								17 09			
34	**Braine-le-Comte**	○	14 19			3 15 14		15 19			3 16 14			16 19					3 17 14		17 19	
34	**Braine-le-Comte**		14 20					15 20						16 20							17 20	
40	**Soignies**	○	14 24					15 24						16 24							17 24	
40	**Soignies**		14 25					15 25						16 25							17 25	
45	Neufvilles																					
49	Masnuy-Saint-Pierre																					
53	Jurbise	○	14 32					15 32						16 32							17 32	
53	Jurbise		14 33	15 23				15 33						16 33			17 23				17 33	
56	Erbisœul			15 27													17 27					
59	Ghlin																					
64	**Mons**	○	1 14 41	15 34				1 15 41						1 16 41			17 34				1 17 41	
64	**Mons**								16 03						17 21	17 29						
71	Frameries								16 08						17 26	17 34						
72	Genly								16 11						17 29	17 37						
78	**Quévy**	○							16 16						17 34	17 42						
	Maubeuge	○																				
	Aulnoye Aymeries	○							16 31						17 49	17 57						
	Paris-Nord	○					16 05					17 05	17 05							18 05		18 44

tab km		IC H 1938	IR I 3938	9348	IR j 3738	L 5738	L 4169	9350 +	IC H 1939	IR I 3939	9352	IR j 3739	L 5740 +	IC H 1940	IR I 3940	9356	IR j 3740	T 6753	L 4171	IC H 1941	IR I 3941
				4		11		4 12			4		13			4		14 ☼			
25	*Antwerpen-Centraal*		*16 41*		*17 04*					*17 41*		*18 04*			*18 41*		*19 04*				*19 41*
25	*Antwerpen-Berchem*		*16 45*		*17 09*					*17 45*	17 56	*18 09*			*18 45*		*19 09*				*19 45*
25	*Mechelen*		*17 05*		*17 30*					*18 05*		*18 30*			*19 05*		*19 30*				*20 05*
36c	*Brussel-Nationaal-Luchth.*	*16 48*	*17 04*		**17 32**				*17 48*	*18 04*		**18 32**		*18 48*	*19 04*		**19 32**			*19 48*	*20 04*
25	*Schaerbeek/Schaarbeek*	**17 07**	*17 22*		**17 47**				**18 07**	*18 22*		**18 47**		**19 07**	*19 22*		**19 47**			**20 07**	*20 22*
0	**Bruxelles-Brussel** Nord/Noord	**17 13**	**17 32**		**17 53**				**18 13**	**18 32**		**18 53**		**19 13**	**19 32**		**19 53**			**20 13**	**20 32**
	Centr.	**17 17**	**17 36**		**17 57**				**18 17**	**18 36**		**18 57**		**19 17**	**19 36**		**19 57**			**20 17**	**20 36**
	Midi/Zuid	**17 23**	**17 41**	**17 42**	**18 02**			**18 11**	**18 23**	**18 41**	**18 42**	**19 02**		**19 23**	**19 41**	**19 42**	**20 02**			**20 23**	**20 41**
7	Forest-Midi/Vorst-Zuid		**17 45**							**18 45**					**19 45**						**20 45**
9	Ruisbroek		**17 48**							**18 48**					**19 48**						**20 48**
13	Lot		**17 51**							**18 51**					**19 51**						**20 51**
15	Buizingen		**17 54**							**18 54**					**19 54**						**20 54**
18	**Halle** ○	2 **17 34**	**17 57**						2 **18 34**	**18 57**				2 **19 34**	**19 57**					2 **20 34**	**20 57**
18	**Halle**		**17 58**							**18 58**					**19 58**						**20 58**
20	Lembeek		**18 01**							**19 01**					**20 01**						**21 01**
23	**Tubize**		**18 05**							**19 05**					**20 05**						**21 05**
28	Hennuyères		**18 09**							**19 09**					**20 09**						**21 09**
34	**Braine-le-Comte** ○		3 **18 14**		**18 19**					3 **19 14**		**19 19**			3 **20 14**		**20 19**				3 **21 14**
34	**Braine-le-Comte**				**18 20**							**19 20**					**20 20**				
40	**Soignies** ○				**18 24**							**19 24**					**20 24**				
40	**Soignies**				**18 25**							**19 25**					**20 25**				
45	Neufvilles																				
49	Masnuy-Saint-Pierre																				
53	Jurbise ○				**18 32**							**19 32**					**20 32**				
53	Jurbise				**18 33**		19 23					**19 33**					**20 33**	20 47	21 23		
56	Erbisœul						19 27												21 27		
59	Ghlin																				
64	**Mons** ○				1 **18 41**		19 34					1 **19 41**					1 **20 41**	20 55	21 34		
64	**Mons**					19 02							19 57					20 57			
71	Frameries												20 02					21 02			
72	Genly												20 05					21 05			
78	**Quévy** ○												20 10					21 10			
	Maubeuge ○																				
	Aulnoye Aymeries ○					19 26							20 25								
	Paris-Nord ○			**19 05**				**19 35**			**20 05**					**21 05**					

1 Voir tableaux 78, 97.
2 Voir tableau 94.
3 Voir tableau 108.
4 Billet Thalys obligatoire.
5 Ne circule pas les 1 et 11 nov 1999 et le 1 mai 2000.
6 Circule uniquement les 1 et 11 nov 1999 et le 1 mai 2000.
7 Circule également les 31 oct, 11 nov, 25 déc 1999, 1 jan et 23 avril 2000.
8 Ne circule pas les 31 oct, 11 nov, 25 déc 1999, 1 jan et 23 avril 2000.
9 Les 1 et 11 nov 1999 et le 1 mai 2000: ne circule pas entre Amsterdam et Bruxelles-Midi.
10 Ne circule pas les 31 oct, 11 nov et 25 déc 1999, 1 jan, 23 et 30 avril 2000.
11 Circule également les 25 déc 1999, 1 jan et 23 avril 2000.
12 Ne circule pas les 11 nov, 25 déc 1999, 1 jan, 23 et 30 avril 2000.
13 Ne circule pas les 31 oct, 25 déc 1999, 1 jan et 23 avril 2000.
14 Origine Blankenberge 18 56.

1 Zie verder tabellen 78, 97.
2 Zie verder tabel 94.
3 Zie verder tabel 108.
4 Thalys vervoerbewijs verplicht.
5 Rijdt niet op 1 en 11 nov 1999 en op 1 mei 2000.
6 Rijdt enkel op 1 en 11 nov 1999 en op 1 mei 2000.
7 Rijdt ook op 31 okt, 11 nov, 25 dec 1999, 1 jan en 23 april 2000.
8 Rijdt niet op 31 okt, 11 nov, 25 dec 1999, 1 jan en 23 april 2000.
9 Op 1 en 11 nov 1999 en op 1 mei 2000: rijdt niet tussen Amsterdam en Brussel-Zuid.
10 Rijdt niet op 31 okt, 11 nov en 25 dec 1999, 1 jan, 23 en 30 april 2000.
11 Rijdt ook op 25 dec 1999, 1 jan en 23 april 2000.
12 Rijdt niet op 11 nov, 25 dec 1999, 1 jan, 23 en 30 april 2000.
13 Rijdt niet op 31 okt, 25 dec 1999, 1 jan en 23 april 2000.
14 Herkomst Blankenberge 18 56.

96

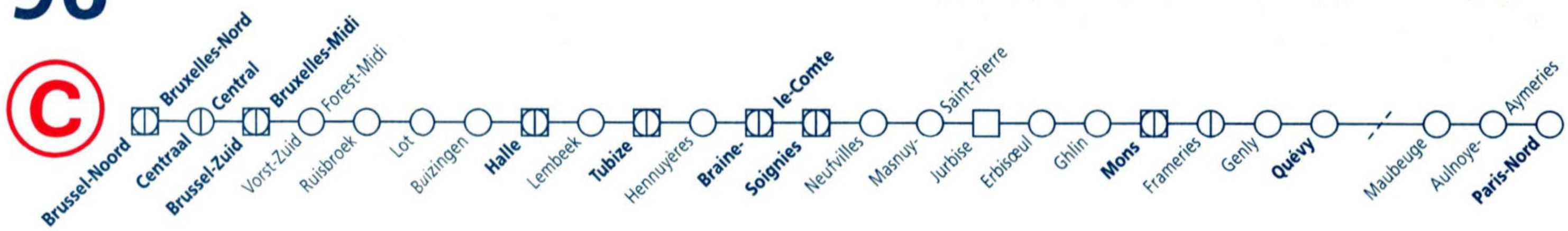

tab km			9360	IR j 3741	IC H 1942	IR I 3942	9364	IR j 3742	IC H 1943	IR j 3743	IC H 1944	INT 288
			1				16					7
25	*Antwerpen-Centraal*			*20 04*		*20 41*		*21 04*		*22 04*		
25	*Antwerpen-Berchem*		19 56	*20 09*		*20 45*		*21 09*		*22 09*		0 47
25	*Mechelen*			*20 30*		*21 05*		*21 30*		*22 30*		
36c	*Brussel-Nationaal-Luchth.*			20 32	*20 48*	*21 04*		21 32	*21 48*	22 32	*22 48*	
25	*Schaerbeek/Schaarbeek*			20 47	21 07	*21 22*		21 47	22 07	22 47	23 07	
0	**Bruxelles-Brussel** Nord/Noord			20 53	21 13	21 32		21 53	22 13	22 53	23 13	
	Centr.			20 57	21 17	21 36		21 57	22 17	22 57	23 17	
	Midi/Zuid		20 42	21 02	21 23	21 41	21 42	22 02	22 23	23 02	23 23	1 47
7	Forest-Midi/Vorst-Zuid					21 45						
9	Ruisbroek					21 48						
13	Lot					21 51						
15	Buizingen					21 54						
18	**Halle**	○			3 21 34	21 57			3 22 34	23 11	3 23 34	
18	**Halle**					21 58				23 12		
20	Lembeek					22 01						
23	**Tubize**					22 05				23 17		
28	Hennuyères					22 09						
34	**Braine-le-Comte**	○		21 19		4 22 14		22 19		23 24		
34	**Braine-le-Comte**			21 20				22 20		23 25		
40	**Soignies**	○		21 24				22 24		23 29		
40	**Soignies**			21 25				22 25		23 30		
45	Neufvilles											
49	Masnuy-Saint-Pierre											
53	Jurbise	○		21 32				22 32		23 37		
53	Jurbise			21 33				22 33		23 38		
56	Erbisœul											
59	Ghlin											
64	**Mons**	○		2 21 41				5 22 41		5 23 46		2 24
64	**Mons**											2 26
71	Frameries											
72	Genly											
78	**Quévy**	○										
	Maubeuge	○										
	Aulnoye Aymeries	○										3 08
	Paris-Nord	○	22 05				23 05					6 29

[1] Billet Thalys obligatoire.
[2] Voir tableaux 78, 97.
[3] Voir tableau 94.
[4] Voir tableau 108.
[5] Voir tableau 78.
[6] Ne circule pas le 11 nov 1999.
[7] Ne circule pas le 1 jan 2000.

[1] Thalys vervoerbewijs verplicht.
[2] Zie verder tabellen 78, 97.
[3] Zie verder tabel 94.
[4] Zie verder tabel 108.
[5] Zie verder tabel 78.
[6] Rijdt niet op 11 nov 1999.
[7] Rijdt niet op 1 jan 2000.

Op reislust staat geen leeftijd.
L'entrain n'a pas d'âge.

GOLDEN RAILPASS

96

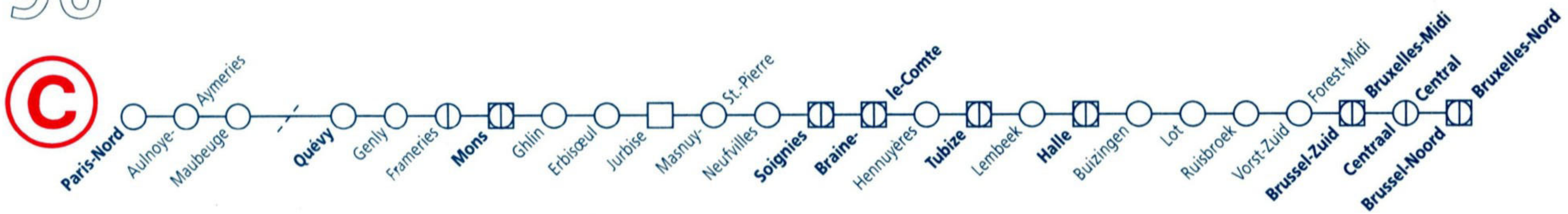

96

tab km			INT 289	IR j 3704	IC H 1905	IR j 3705	IR I 3906	IC H 1906	IR j 3706	IR I 3907	9409	9409	IC H 1907	L 5709	T 6703	IR j 3707	IR I 3908	9313	IC H 1908	L 4178	IR j 3708	IR I 3909
			13								3 4	4 6			8 ☼			4 10				
	Paris-Nord		23 16								6 55	6 55						7 55				
	Aulnoye Aymeries		3 18											7 48								
	Maubeuge																					
0	**Quévy**													8 03	7 44							
6	Genly													8 08	7 49							
7	Frameries													8 11	7 52							
14	**Mons**	○	3 54											8 16	7 57							
14	**Mons**		3 56	5 14		6 19			7 19						7 59	8 19				8 26	9 19	
19	Ghlin																					
22	Erbisœul																			8 33		
25	Jurbise	○		5 22		6 27			7 27						9 8 11	8 27				12 8 37	9 27	
25	Jurbise			5 23		6 28			7 28							8 28					9 28	
29	Masnuy-Saint-Pierre																					
33	Neufvilles																					
38	**Soignies**	○		5 30		6 35			7 35							8 35					9 35	
38	**Soignies**			5 31		6 36			7 36							8 36					9 36	
44	**Braine-le-Comte**	○		5 35		6 40			7 40							8 40					9 40	
44	**Braine-le-Comte**			5 36		6 41	6 44		7 41	7 44						8 41	8 44				9 41	9 44
50	Hennuyères						6 49			7 49							8 49					9 49
55	**Tubize**			5 44			6 54			7 54							8 54					9 54
58	Lembeek						6 57			7 57							8 57					9 57
60	**Halle**	○		5 48			7 00			8 00							9 00					10 00
60	**Halle**			5 49	6 26		7 01	7 26		8 01			8 26				9 01		9 26			10 01
63	Buizingen						7 04			8 04							9 04					10 04
65	Lot						7 07			8 07							9 07					10 07
69	Ruisbroek						7 10			8 10							9 10					10 10
71	Forest-Midi/Vorst-Zuid						7 13			8 13							9 13					10 13
78	**Bruxelles-Brussel** Midi/Zuid	○	4 35	5 58	6 37	6 58	7 17	7 37	7 58	8 17	8 20	8 20	8 37			8 58	9 17	9 20	9 37		9 58	10 17
	Centr.	○		6 03	6 43	7 03	7 22	7 43	8 03	8 22			8 43			9 03	9 22		9 43		10 03	10 22
	Nord/Noord	○	1	2 6 07	6 47	2 7 07	7 26	7 47	2 8 07	8 26	5	7	8 47			2 9 07	9 26	11	9 47		2 10 07	10 26
25	*Schaarbeek/Schaarbeek*	○		6 13	6 53	7 13	*7 38*	7 53	8 13	*8 38*			8 53			9 13	*9 38*		9 53		10 13	*10 38*
36c	*Brussel-Nationaal-Luchth.*	○		6 28	*7 12*	7 28	*7 56*	*8 12*	8 28	*8 56*			*9 12*			9 28	*9 56*		*10 12*		10 28	*10 56*
25	*Mechelen*	○		*6 30*		*7 30*	*7 55*		*8 30*	*8 55*						*9 30*	*9 55*				*10 30*	*10 55*
25	*Antwerpen-Berchem*	○	5 27	*6 51*		*7 51*	*8 15*		*8 51*	*9 15*		9 04				*9 51*	*10 15*	10 04			*10 51*	*11 15*
25	*Antwerpen-Centraal*	○		*6 56*		*7 56*	*8 19*		*8 56*	*9 19*						*9 56*	*10 19*				*10 56*	*11 19*

tab km		9417	IC H 1909	L 5715 ⑥	IR j 3709	IR I 3910	9321	IC H 1910	L 4180	IR j 3710	IR I 3911	9425	IC H 1911	L 5717 +	IR j 3711	IR I 3912	9329	IC H 1912	L 4182	L 5719 ⑥	IR j 3712
		4					4					4					4				
	Paris-Nord	**8 55**					**9 55**					**10 55**					**11 55**				
	Aulnoye Aymeries			9 24										11 38						12 26	
	Maubeuge																				
0	**Quévy**			9 39										11 53						12 42	
6	Genly			9 44										11 58						12 47	
7	Frameries			9 47										12 01						12 50	
14	**Mons** ○			9 52										12 06						12 55	
14	**Mons**				**10 19**				10 26	**11 19**					**12 19**				12 26		**13 19**
19	Ghlin																				
22	Erbisœul								10 33										12 33		
25	Jurbise ○				**10 27**				12 10 37	**11 27**					**12 27**				12 12 37		**13 27**
25	Jurbise				**10 28**					**11 28**					**12 28**						**13 28**
29	Masnuy-Saint-Pierre																				
33	Neufvilles																				
38	**Soignies** ○				**10 35**					**11 35**					**12 35**						**13 35**
38	**Soignies**				**10 36**					**11 36**					**12 36**						**13 36**
44	**Braine-le-Comte** ○				**10 40**					**11 40**					**12 40**						**13 40**
44	**Braine-le-Comte**				**10 41**	**10 44**				**11 41**	**11 44**				**12 41**	**12 44**					**13 41**
50	Hennuyères					**10 49**					**11 49**					**12 49**					
55	**Tubize**					**10 54**					**11 54**					**12 54**					
58	Lembeek					**10 57**					**11 57**					**12 57**					
60	**Halle** ○					**11 00**					**12 00**					**13 00**					
60	**Halle**		**10 26**			**11 01**		**11 26**			**12 01**		**12 26**			**13 01**		**13 26**				
63	Buizingen					**11 04**					**12 04**					**13 04**					
65	Lot					**11 07**					**12 07**					**13 07**					
69	Ruisbroek					**11 10**					**12 10**					**13 10**					
71	Forest-Midi/Vorst-Zuid					**11 13**					**12 13**					**13 13**					
78	**Bruxelles-Midi/Zuid** ○	10 20	**10 37**		**10 58**	**11 17**	**11 20**	**11 37**		**11 58**	**12 17**	**12 20**	**12 37**		**12 58**	**13 17**	**13 20**	**13 37**			**13 58**
	Brussel Centr. ○		**10 43**		**11 03**	**11 22**		**11 43**		**12 03**	**12 22**		**12 43**		**13 03**	**13 22**		**13 43**			**14 03**
	Brussel Nord/Noord ○	5	**10 47**		2 **11 07**	**11 26**	1	**11 47**		2 **12 07**	**12 26**	5	**12 47**		2 **13 07**	**13 26**	1	**13 47**			2 **14 07**
25	*Schaerbeek/Schaarbeek* ○		**10 53**		**11 13**	*11 38*		**11 53**		**12 13**	*12 38*		**12 53**		**13 13**	*13 38*		**13 53**			**14 13**
36c	*Brussel-Nationaal-Luchth.* ○		*11 12*		**11 28**	*11 56*		*12 12*		**12 28**	*12 56*		*13 12*		**13 28**	*13 56*		*14 12*			**14 28**
25	*Mechelen* ○				*11 30*	*11 55*				*12 30*	*12 55*				*13 30*	*13 55*					*14 30*
25	*Antwerpen-Berchem* ○				*11 51*	*12 15*	**12 04**			*12 51*	*13 15*				*13 51*	*14 15*	**14 04**				*14 51*
25	*Antwerpen-Centraal* ○				*11 56*	*12 19*				*12 56*	*13 19*				*13 56*	*14 19*					*14 56*

1 Voir tableaux 25, 12.
2 Voir tableaux 36, 36c.
3 Ne circule pas les 1 et 11 nov 1999 et le 1 mai 2000.
4 Billet Thalys obligatoire.
5 Voir tableaux 36, 37.
6 Circule uniquement les 1 et 11 nov 1999 et le 1 mai 2000.
7 Voir tableaux 25, 12, 36, 37.
8 Destination Blankenberge 10 02.
9 Voir tableaux 92, 91, 122, 50a.
10 Les 1 et 11 nov 1999 et le 1 mai 2000: ne circule pas entre Bruxelles-Midi et Amsterdam.
11 Voir tableaux 25, 12, 50a.
12 Voir tableau 92.
13 Ne circule pas le 1 jan 2000.

1 Zie verder tabellen 25, 12.
2 Zie verder tabellen 36, 36c.
3 Rijdt niet op 1 en 11 nov 1999 en op 1 mei 2000.
4 Thalys vervoerbewijs verplicht.
5 Zie verder tabellen 36, 37.
6 Rijdt enkel op 1 en 11 nov 1999 en op 1 mei 2000.
7 Zie verder tabellen 25, 12, 36, 37.
8 Bestemming Blankenberge 10 02.
9 Zie verder tabellen 92, 91, 122, 50a.
10 Op 1 en 11 nov 1999 en op 1 mei 2000: rijdt niet tussen Brussel-Zuid en Amsterdam.
11 Zie verder tabellen 25, 12, 50a.
12 Zie verder tabel 92.
13 Rijdt niet op 1 jan 2000.

96

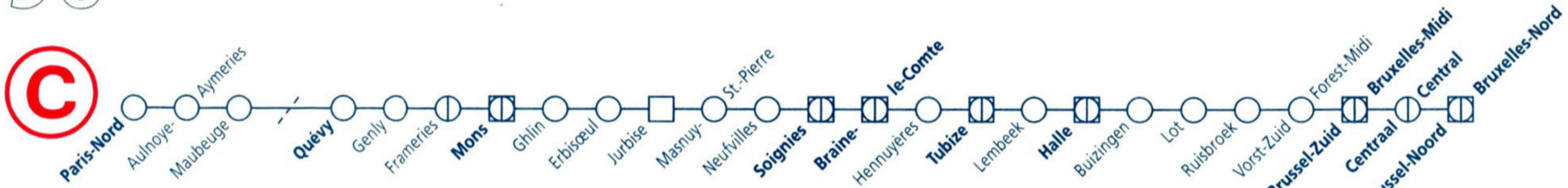

96

tab km		IR I 3913	9433	IC H 1913	IR j 3713	IR I 3914	IC H 1914	9339 +	L 4184	IR j 3714	IR I 3915	9441	IC H 1915	IR j 3715	IR I 3916	9345	IC H 1916	L 4186	L 5725	IR j 3716	IR I 3917
			f					f 4				f				f					
	Paris-Nord		**12 55**					**14 25**				**14 55**				**15 55**					
	Aulnoye Aymeries																		16 47		
	Maubeuge																				
0	**Quévy**																		17 02		
6	Genly																		17 07		
7	Frameries																		17 10		
14	**Mons** ○																		17 15		
14	**Mons**				**14 19**				14 26	**15 19**				**16 19**				16 26		**17 19**	
19	Ghlin																				
22	Erbisœul								14 33									16 33			
25	Jurbise ○				**14 27**				6 14 37	**15 27**				**16 27**				6 16 37		**17 27**	
25	Jurbise				**14 28**					**15 28**				**16 28**						**17 28**	
29	Masnuy-Saint-Pierre																				
33	Neufvilles																				
38	**Soignies** ○				**14 35**					**15 35**				**16 35**						**17 35**	
38	**Soignies**				**14 36**					**15 36**				**16 36**						**17 36**	
44	**Braine-le-Comte** ○				**14 40**					**15 40**				**16 40**						**17 40**	
44	**Braine-le-Comte**	**13 44**			**14 41**	**14 44**				**15 41**	**15 44**			**16 41**	**16 44**					**17 41**	**17 44**
50	Hennuyères	**13 49**				**14 49**					**15 49**				**16 49**						**17 49**
55	**Tubize**	**13 54**				**14 54**					**15 54**				**16 54**						**17 54**
58	Lembeek	**13 57**				**14 57**					**15 57**				**16 57**						**17 57**
60	**Halle** ○	**14 00**				**15 00**					**16 00**				**17 00**						**18 00**
60	**Halle**	**14 01**		**14 26**		**15 01**	**15 26**				**16 01**		**16 26**		**17 01**		**17 26**				**18 01**
63	Buizingen	**14 04**				**15 04**					**16 04**				**17 04**						**18 04**
65	Lot	**14 07**				**15 07**					**16 07**				**17 07**						**18 07**
69	Ruisbroek	**14 10**				**15 10**					**16 10**				**17 10**						**18 10**
71	Forest-Midi/Vorst-Zuid	**14 13**				**15 13**					**16 13**				**17 13**						**18 13**
78	**Bruxelles-Brussel** Midi/Zuid ○	**14 17**	**14 20**	**14 37**	**14 58**	**15 17**	**15 37**	5 **15 50**		**15 58**	**16 17**	**16 20**	**16 37**	**16 58**	**17 17**	**17 20**	**17 37**			**17 58**	**18 17**
	Centr. ○	**14 22**		**14 43**	**15 03**	**15 22**	**15 43**			**16 03**	**16 22**		**16 43**	**17 03**	**17 22**		**17 43**			**18 03**	**18 23**
	Nord/Noord ○	**14 26** 2		**14 47** 3	**15 07**	**15 26**	**15 47**			3 **16 07**	**16 26** 2		**16 47** 3	**17 07**	**17 26** 7		**17 47**			3 **18 07**	**18 27**
25	*Schaerbeek/Schaarbeek* ○	*14 38*		**14 53**	**15 13**	*15 38*	**15 53**			**16 13**	*16 38*		**16 53**	**17 13**	*17 38*					**18 13**	*18 38*
36c	*Brussel-Nationaal-Luchth.* ○	*14 56*		*15 12*	**15 28**	*15 56*	*16 12*			**16 28**	*16 56*		*17 12*	**17 28**	*17 56*		*18 12*			**18 28**	*18 56*
25	*Mechelen* ○	*14 55*			*15 30*	*15 55*				*16 30*	*16 55*			*17 30*	*17 55*					*18 30*	*18 55*
25	*Antwerpen-Berchem* ○	*15 15*			*15 51*	*16 15*				*16 51*	*17 15*			*17 51*	*18 15*	**18 04**				*18 51*	*19 15*
25	*Antwerpen-Centraal* ○	*15 19*			*15 56*	*16 19*				*16 56*	*17 19*			*17 56*	*18 19*					*18 56*	*19 19*

tab km		9449	IC H 1917	9351 +	IR j 3717	IR I 3918	9353 ⑥	9353	9453 +	IC H 1918	9355 +	L 4188	L 5735 +	IR j 3718	IR I 3919	9457	IC H 1919	L 5737 ⑥	IR j 3719	IR I 3920	9361 +
		1		1 8			1 9	1 10	1 12		1 8							15			1 16
	Paris-Nord	16 55		17 22			17 55	17 55	17 55		18 25					18 55					19 55
	Aulnoye Aymeries												18 33					19 36			
	Maubeuge																				
0	**Quévy**												18 48					19 51			
6	Genly												18 53					19 56			
7	Frameries												18 56					19 59			
14	**Mons** ○												19 01					20 04			
14	**Mons**				18 19							18 26		19 19					20 19		
19	Ghlin																				
22	Erbisœul											18 33									
25	Jurbise ○				18 27							6 18 37		19 27					20 27		
25	Jurbise				18 28									19 28					20 28		
29	Masnuy-Saint-Pierre																				
33	Neufvilles																				
38	**Soignies** ○				18 35									19 35					20 35		
38	**Soignies**				18 36									19 36					20 36		
44	**Braine-le-Comte** ○				18 40									19 40					20 40		
44	**Braine-le-Comte**				18 41	18 44								19 41	19 44				20 41	20 44	
50	Hennuyères					18 49									19 49					20 49	
55	**Tubize**					18 54									19 54					20 54	
58	Lembeek					18 57									19 57					20 57	
60	**Halle** ○					19 00									20 00					21 00	
60	**Halle**		18 26			19 01				19 26					20 01		20 26			21 01	
63	Buizingen					19 04									20 04					21 04	
65	Lot					19 07									20 07					21 07	
69	Ruisbroek					19 10									20 10					21 10	
71	Forest-Midi/Vorst-Zuid					19 13									20 13					21 13	
78	**Bruxelles-** **Midi/Zuid** ○	18 20	18 37	18 47	18 58	19 17	19 20	19 20	5 19 20	19 37	19 50			19 58	20 17	20 20	20 37		20 58	21 17	21 20
	Brussel **Centr.** ○		18 43		19 03	19 22				19 43				20 03	20 22		20 43		21 03	21 22	
	Nord/Noord ○	2	18 47		3 19 07	19 26		11		19 47				3 20 07	20 26	14	20 47		3 21 07	21 26	17
25	*Schaerbeek/Schaarbeek* ○		18 53		19 13	*19 38*				19 53				20 13	*20 38*		20 53		21 13	*21 38*	
36c	*Brussel-Nationaal-Luchth.* ○		*19 12*		19 28	*19 56*				*20 12*				20 28	*20 56*		*21 12*		21 28	*21 56*	
25	*Mechelen* ○				*19 30*	*19 55*								*20 30*	*20 55*				*21 30*	*21 55*	
25	*Antwerpen-Berchem* ○				*19 51*	*20 15*		20 04						*20 51*	*21 15*	21 04			*21 51*	*22 15*	22 04
25	*Antwerpen-Centraal* ○				*19 56*	*20 19*								*20 56*	*21 19*				*21 56*	*22 19*	

1 Billet Thalys obligatoire.
2 Voir tableaux 36, 37.
3 Voir tableaux 36, 36c.
4 Le 31 oct 1999: ne circule pas entre Bruxelles-Midi et Ostende.
Ne circule pas les 11 nov, 25 déc 1999, 1 jan, 23 et 30 avril 2000.
5 Voir tableau 50a.
6 Voir tableau 92.
7 Voir tableaux 25, 12.
8 Ne circule pas les 31 oct et 25 déc 1999, 1 jan, 23 et 30 avril 2000.
9 Circule également les 31 oct, 25 déc 1999 et le 1 jan 2000.
10 Circule uniquement les 1 et 11 nov 1999 et le 1 mai 2000.
11 Voir tableaux 25, 12, 50a.
12 Ne circule pas les 31 oct, 1 et 11 nov, 25 déc 1999, 1 jan et le 1 mai 2000.
13 Les 1 et 11 nov 1999 et le 1 mai 2000: ne circule pas entre Bruxelles-Midi et Amsterdam.
14 Voir tableaux 25, 12, 36, 37.
15 Circule également les 25 déc 1999, 1 jan et 23 avril 2000.
16 Ne circule pas les 31 oct et 25 déc 1999, 1 jan, 23 et 30 avril 2000.
17 Voir tableau 25.

1 Thalys vervoerbewijs verplicht.
2 Zie verder tabellen 36, 37.
3 Zie verder tabellen 36, 36c.
4 Op 31 okt 1999: rijdt niet tussen Brussel-Zuid en Oostende.
Rijdt niet op 11 nov, 25 dec 1999, 1 jan, 23 en 30 april 2000.
5 Zie verder tabel 50a.
6 Zie verder tabel 92.
7 Zie verder tabellen 25, 12.
8 Rijdt niet op 31 okt en 25 dec 1999, 1 jan, 23 en 30 april 2000.
9 Rijdt ook op 31 okt, 25 dec 1999 en op 1 jan 2000.
10 Rijdt enkel op 1 en 11 nov 1999 en op 1 mei 2000.
11 Zie verder tabellen 25, 12, 50a.
12 Rijdt niet op 31 okt, 1 en 11 nov, 25 dec 1999, 1 jan en 1 mei 2000.
13 Op 1 en 11 nov 1999 en op 1 mei 2000: rijdt niet tussen Brussel-Zuid en Amsterdam.
14 Zie verder tabellen 25, 12, 36, 37.
15 Rijdt ook op 25 dec 1999, 1 jan en 23 april 2000.
16 Rijdt niet op 31 okt en 25 dec 1999, 1 jan, 23 en 30 april 2000.
17 Zie verder tabel 25.

96

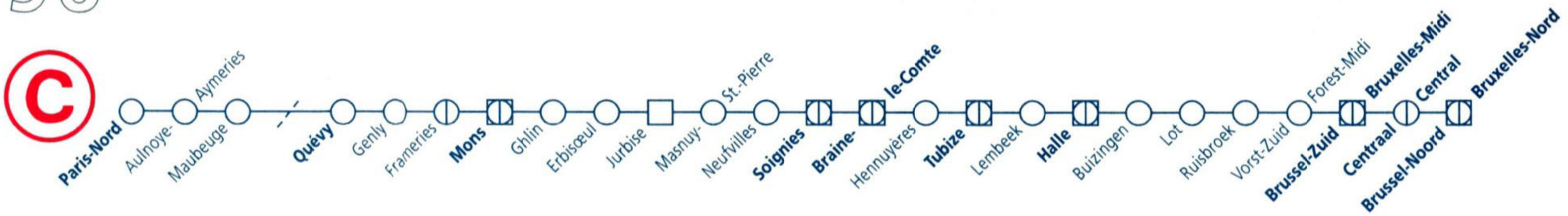

96

tab km				IC H	L		L	IR j	IR I		IC H	IR j	IR I		IC H		L					
		9361 ⑥ 1 2		1920	4190	9499 2	5745 + 5	3720	3921	9365 + 2 7	1921	3721	3922	9369 2	1922	9371 + 2 8	4192					
	Paris-Nord	**19 55**				**19 10**				**20 55**				**21 55**		**22 31**						
	Aulnoye Aymeries						20 36															
	Maubeuge																					
0	**Quévy**						20 52															
6	Genly						20 57															
7	Frameries						21 00															
14	**Mons** ○					4 **20 30**	21 05															
14	**Mons**				20 26			**21 19**				**22 19**					22 26					
19	Ghlin																					
22	Erbisœul				20 33												22 33					
25	Jurbise ○				3 20 37			**21 27**				**22 27**					3 22 37					
25	Jurbise							**21 28**				**22 28**										
29	Masnuy-Saint-Pierre																					
33	Neufvilles																					
38	**Soignies** ○							**21 35**				**22 35**										
38	**Soignies**							**21 36**				**22 36**										
44	**Braine-le-Comte** ○							**21 40**				**22 40**										
44	**Braine-le-Comte**							**21 41**	**21 44**			**22 41**	**22 44**									
50	Hennuyères								**21 49**				**22 49**									
55	**Tubize**								**21 54**				**22 54**									
58	Lembeek								**21 57**				**22 57**									
60	**Halle** ○								**22 00**				**23 00**									
60	**Halle**			**21 26**					**22 01**		**22 26**		**23 01**		**23 26**							
63	Buizingen								**22 04**				**23 04**									
65	Lot								**22 07**				**23 07**									
69	Ruisbroek								**22 10**				**23 10**									
71	Forest-Midi/Vorst-Zuid								**22 13**				**23 13**									
78	**Bruxelles-Brussel** **Midi/Zuid** ○	**21 20**		**21 37**				**21 58**	**22 17**	**22 20**	**22 37**	**22 58**	**23 17**	**23 20**	**23 37**	**23 56**						
	Centr. ○			**21 43**				**22 03**	**22 22**		**22 43**	**23 03**	**23 22**		**23 43**							
	Nord/Noord ○			**21 47**				6 **22 07**	**22 26**		**22 47**	6 **23 07**	**23 26**		**23 47**							
25	*Schaerbeek/Schaarbeek* ○			**21 53**				**22 13**	*22 38*		**22 53**	**23 13**	*23 38*		**23 53**							
36c	*Brussel-Nationaal-Luchth.* ○			*22 12*				**22 28**	*22 56*		*23 12*	**23 28**										
25	*Mechelen* ○							*22 30*	*22 55*			*23 30*	*23 55*									
25	*Antwerpen-Berchem* ○							*22 51*	*23 15*			*23 51*	*0 15*									
25	*Antwerpen-Centraal* ○							*22 56*	*23 19*			*23 56*	*0 19*									

[1] Circule également les 31 oct et 25 déc 1999, 1 jan, 23 et 30 avril 2000.
[2] Billet Thalys obligatoire.
[3] Voir tableau 92.
[4] Voir tableaux 118, 130.
[5] Ne circule pas les 31 oct, 25 déc 1999, 1 jan et 23 avril 2000.
[6] Voir tableaux 36, 36c.
[7] Ne circule pas les 25 déc 1999, 1 jan, 23 et 30 avril 2000.
[8] Ne circule pas les 31 oct, 11 nov, 25 déc 1999, 1 jan, 23 et 30 avril 2000.

[1] Rijdt ook op 31 okt en 25 dec 1999, 1 jan, 23 en 30 april 2000.
[2] Thalys vervoerbewijs verplicht.
[3] Zie verder tabel 92.
[4] Zie verder tabellen 118, 130.
[5] Rijdt niet op 31 okt, 25 dec 1999, 1 jan en 23 april 2000.
[6] Zie verder tabellen 36, 36c.
[7] Rijdt niet op 25 dec 1999, 1 jan, 23 en 30 april 2000.
[8] Rijdt niet op 31 okt, 11 nov, 25 dec 1999, 1 jan, 23 en 30 april 2000.

Le choix malin.
De juist keuze.

LA CARTE TRAIN
DE TREINKAART

97



tab km		IR j 3726	IR j 3727 ☼	IR j 3727 🚂	IR j 3728	IR j 3729	IR j 3730	IR j 3731	IR j 3732	IR j 3733	IR j 3734	IR j 3735	IR j 3736	IR j 3737	IR j 3738	IR j 3739	IR j 3740 🚂	IR j 3740 ☼	IR j 3741		
78	*Tournai*	*6 29*	*7 29*	*7 29*	*8 29*	*9 29*	*10 29*	*11 29*	*12 29*	*13 29*	*14 29*	*15 29*	*16 29*	*17 29*	*18 29*	*19 29*	*20 29*	*20 55*	*21 29*		
118	*La Louvière-Sud*	*6 39*	*7 39*	*7 39*	*8 39*	*9 39*	*10 39*	*11 39*	*12 39*	*13 39*	*14 39*	*15 39*	*16 39*	*17 39*	*18 39*	*19 39*	*20 39*	*20 39*	*21 39*		
78	*Mons*	*6 54*	*7 54*	*7 54*	*8 54*	*9 54*	*10 54*	*11 54*	*12 54*	*13 54*	*14 54*	*15 54*	*16 54*	*17 54*	*18 54*	*19 54*	*20 54*	*20 54*	*21 54*		
36c	*Brussel-Nationaal-Luchth.*	**5 32**	**6 32**	**6 32**	**7 32**	**8 32**	**9 32**	**10 32**	**11 32**	**12 32**	**13 32**	**14 32**	**15 32**	**16 32**	**17 32**	**18 32**	**19 32**	**19 32**	**20 32**		
96	*Bruxelles-Brussel* *Nord/Noord*	**5 52**	**6 53**	**6 53**	**7 53**	**8 53**	**9 53**	**10 53**	**11 53**	**12 53**	**13 53**	**14 53**	**15 53**	**16 53**	**17 53**	**18 53**	**19 53**	**19 53**	**20 53**		
96	*Centr.*	**5 56**	**6 57**	**6 57**	**7 57**	**8 57**	**9 57**	**10 57**	**11 57**	**12 57**	**13 57**	**14 57**	**15 57**	**16 57**	**17 57**	**18 57**	**19 57**	**19 57**	**20 57**		
96	*Midi/Zuid*	**6 00**	**7 02**	**7 02**	**8 02**	**9 02**	**10 02**	**11 02**	**12 02**	**13 02**	**14 02**	**15 02**	**16 02**	**17 02**	**18 02**	**19 02**	**20 02**	**20 02**	**21 02**		
0	**Saint-Ghislain**	**7 12**	**8 09**	**8 12**	**9 12**	**10 12**	**11 12**	**12 12**	**13 12**	**14 12**	**15 12**	**16 12**	**17 12**	**18 12**	**19 12**	**20 12**	**21 12**	**21 20**	**22 12**		
2	Boussu	**7 15**	**8 12**	**8 15**	**9 15**	**10 15**	**11 15**	**12 15**	**13 15**	**14 15**	**15 15**	**16 15**	**17 15**	**18 15**	**19 15**	**20 15**	**21 15**	**21 23**	**22 15**		
4	Hainin	**7 18**	**8 15**	**8 18**	**9 18**	**10 18**	**11 18**	**12 18**	**13 18**	**14 18**	**15 18**	**16 18**	**17 18**	**18 18**	**19 18**	**20 18**	**21 18**	**21 26**	**22 18**		
6	Thulin	**7 21**	**8 18**	**8 21**	**9 21**	**10 21**	**11 21**	**12 21**	**13 21**	**14 21**	**15 21**	**16 21**	**17 21**	**18 21**	**19 21**	**20 21**	**21 21**	**21 29**	**22 21**		
11	**Quiévrain** ○	**7 26**	**8 23**	**8 26**	**9 26**	**10 26**	**11 26**	**12 26**	**13 26**	**14 26**	**15 26**	**16 26**	**17 26**	**18 26**	**19 26**	**20 26**	**21 26**	**21 34**	**22 26**		

🚂 Ne circule pas pendant la période de circulation des trains touristiques.

🚂 Rijdt niet tijdens de rijperiode van de toeristentreinen.

97



tab km			IR j 3707	IR j 3708 ☼	IR j 3708 2	IR j 3709	IR j 3710	IR j 3711	IR j 3712	IR j 3713	IR j 3714	IR j 3715	IR j 3716	IR j 3717	IR j 3718	IR j 3719	IR j 3720	IR j 3721 2	IR j 3721 ☼	IR j 3722
0	**Quiévrain**		7 34	8 27	8 34	9 34	10 34	11 34	12 34	13 34	14 34	15 34	16 34	17 34	18 34	19 34	20 34	21 34	21 38	22 34
5	Thulin		7 39	8 32	8 39	9 39	10 39	11 39	12 39	13 39	14 39	15 39	16 39	17 39	18 39	19 39	20 39	21 39	21 43	22 39
7	Hainin		7 42	8 35	8 42	9 42	10 42	11 42	12 42	13 42	14 42	15 42	16 42	17 42	18 42	19 42	20 42	21 42	21 46	22 42
9	Boussu		7 45	8 38	8 45	9 45	10 45	11 45	12 45	13 45	14 45	15 45	16 45	17 45	18 45	19 45	20 45	21 45	21 49	22 45
11	**Saint-Ghislain**	○	7 48	8 41	8 48	9 48	10 48	11 48	12 48	13 48	14 48	15 48	16 48	17 48	18 48	19 48	20 48	21 48	21 52	22 48
96	*Bruxelles-Brussel Midi/Zuid*	○	8 58	9 58	9 58	10 58	11 58	12 58	13 58	14 58	15 58	16 58	17 58	18 58	19 58	20 58	21 58	22 58	22 58	
96	*Bruxelles-Brussel Centr.*	○	9 03	10 03	10 03	11 03	12 03	13 03	14 03	15 03	16 03	17 03	18 03	19 03	20 03	21 03	22 03	23 03	23 03	
96	*Bruxelles-Brussel Nord/Noord*	○	9 07	10 07	10 07	11 07	12 07	13 07	14 07	15 07	16 07	17 07	18 07	19 07	20 07	21 07	22 07	23 07	23 07	
36c	*Brussel-Nationaal-Luchth.*	○	9 28	10 28	10 28	11 28	12 28	13 28	14 28	15 28	16 28	17 28	18 28	19 28	20 28	21 28	22 28	23 28	23 28	
78	*Mons*	○	8 06	9 06	9 06	10 06	11 06	12 06	13 06	14 06	15 06	16 06	17 06	18 06	19 06	20 06	21 06	22 06	22 16	23 12
118	*La Louvière-Sud*	○	8 21	9 21	9 21	10 21	11 21	12 21	13 21	14 21	15 21	16 21	17 21	18 21	19 21	20 21	21 21	22 21		
78	*Tournai*	○	8 31	9 05	9 31	10 31	11 31	12 31	13 31	14 31	15 31	16 31	17 31	18 31	19 31	20 31	21 31	22 31	22 31	23 31

1 Voir tableaux 78, 96, 36, 36c.
2 Ne circule pas pendant la période de circulation des trains touristiques.

1 Zie verder tabellen 78, 96, 36, 36c.
2 Rijdt niet tijdens de rijperiode van de toeristentreinen.

RAILFLEX... Le train à temps partiel

108

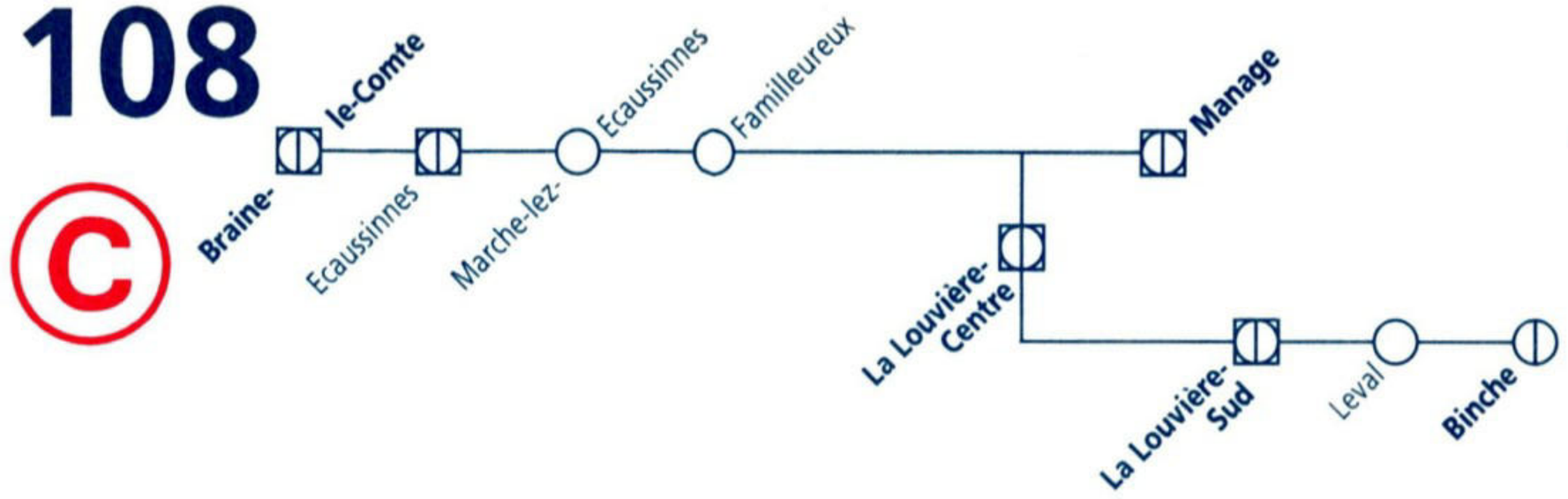

tab km		IR I 3927	IR I 3928	IR I 3929	IR I 3930	IR I 3931	IR I 3932	IR I 3933	IR I 3934	IR I 3935	IR I 3936	IR I 3937	IR I 3938	IR I 3939	IR I 3940	IR I 3941	IR I 3942
36c	*Brussel-Nationaal-Luchth.*	*6 32*	*7 32*	*8 32*	*9 32*	*10 32*	*11 32*	*12 32*	*13 32*	*14 32*	*15 32*	*16 32*	*17 32*	*18 32*	*19 32*	*20 32*	*21 32*
96	*Schaerbeek/Schaarbeek*	*6 47*	*7 47*	*8 47*	*9 47*	*10 47*	*11 47*	*12 47*	*13 47*	*14 47*	*15 47*	*16 47*	*17 47*	*18 47*	*19 47*	*20 47*	*21 47*
96	*Bruxelles-Brussel Nord/Noord*	*6 53*	*7 53*	*8 53*	*9 53*	*10 53*	*11 53*	*12 53*	*13 53*	*14 53*	*15 53*	*16 53*	*17 53*	*18 53*	*19 53*	*20 53*	*21 53*
96	*Bruxelles-Brussel Centr.*	*6 57*	*7 57*	*8 57*	*9 57*	*10 57*	*11 57*	*12 57*	*13 57*	*14 57*	*15 57*	*16 57*	*17 57*	*18 57*	*19 57*	*20 57*	*21 57*
96	*Bruxelles-Brussel Midi/Zuid*	*7 02*	*8 02*	*9 02*	*10 02*	*11 02*	*12 02*	*13 02*	*14 02*	*15 02*	*16 02*	*17 02*	*18 02*	*19 02*	*20 02*	*21 02*	*22 02*
96	*Halle*	**6 58**	**7 58**	**8 58**	**9 58**	**10 58**	**11 58**	**12 58**	**13 58**	**14 58**	**15 58**	**16 58**	**17 58**	**18 58**	**19 58**	**20 58**	**21 58**
0	**Braine-le-Comte**	**7 25**	**8 25**	**9 25**	**10 25**	**11 25**	**12 25**	**13 25**	**14 25**	**15 25**	**16 25**	**17 25**	**18 25**	**19 25**	**20 25**	**21 25**	**22 25**
5	Ecaussinnes	**7 30**	**8 30**	**9 30**	**10 30**	**11 30**	**12 30**	**13 30**	**14 30**	**15 30**	**16 30**	**17 30**	**18 30**	**19 30**	**20 30**	**21 30**	**22 30**
8	Marche-lez-Ecaussinnes	|	|	|	|	|	|	|	|	|	|	|	|	|	|	|	|
12	Famillureux	|	|	|	|	|	|	|	|	|	|	|	|	|	|	|	|
14	**Manage** ○	|	|	|	|	|	|	|	|	|	|	|	|	|	|	|	|
0	**Manage**																
7	**La Louvière-Centre** ○	**7 41**	**8 41**	**9 41**	**10 41**	**11 41**	**12 41**	**13 41**	**14 41**	**15 41**	**16 41**	**17 41**	**18 41**	**19 41**	**20 41**	**21 41**	**22 41**
7	**La Louvière-Centre**	**7 42**	**8 42**	**9 42**	**10 42**	**11 42**	**12 42**	**13 42**	**14 42**	**15 42**	**16 42**	**17 42**	**18 42**	**19 42**	**20 45**	**21 42**	**22 42**
9	**La Louvière-Sud** ○	**7 45**	**8 45**	**9 45**	**10 45**	**11 45**	**12 45**	**13 45**	**14 45**	**15 45**	**16 45**	**17 45**	**18 45**	**19 45**	**20 49**	**21 45**	**22 45**
9	**La Louvière-Sud**	**7 47**	**8 47**	**9 47**	**10 47**	**11 47**	**12 47**	**13 47**	**14 47**	**15 47**	**16 47**	**17 47**	**18 47**	**19 47**	**20 51**	**21 47**	**22 47**
15	Leval	**7 54**	**8 54**	**9 54**	**10 54**	**11 54**	**12 54**	**13 54**	**14 54**	**15 54**	**16 54**	**17 54**	**18 54**	**19 54**	**20 58**	**21 54**	**22 54**
19	**Binche** ○	**7 59**	**8 59**	**9 59**	**10 59**	**11 59**	**12 59**	**13 59**	**14 59**	**15 59**	**16 59**	**17 59**	**18 59**	**19 59**	**21 03**	**21 59**	**22 59**

LA LOUVIERE

B-Excursion 157

Les Ascenseurs Hydrauliques pour bateaux

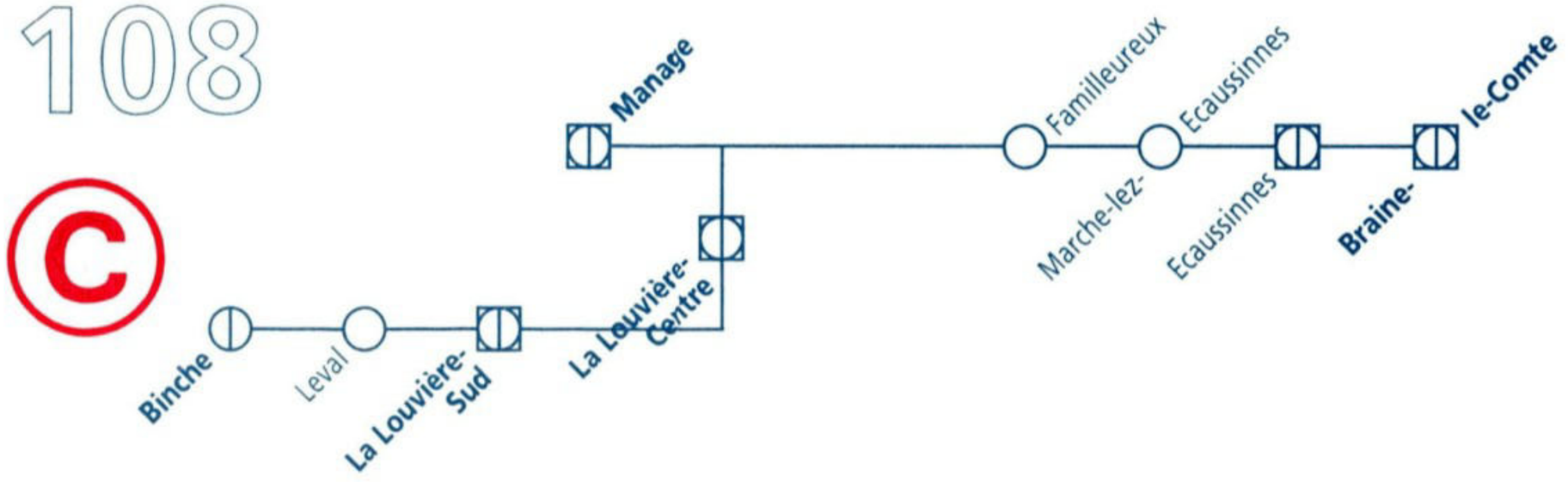

tab km			IR 3906	IR 3907	IR 3908	IR 3909	IR 3910	IR 3911	IR 3912	IR 3913	IR 3914	IR 3915	IR 3916	IR 3917	IR 3918	IR 3919	IR 3920	IR 3921	IR 3922
0	**Binche**		6 01	7 01	7 58	9 01	10 01	11 01	12 01	13 01	14 01	15 01	16 01	17 01	18 01	19 01	20 01	21 01	22 01
4	Leval		6 06	7 06	8 03	9 06	10 06	11 06	12 06	13 06	14 06	15 06	16 06	17 06	18 06	19 06	20 06	21 06	22 06
10	**La Louvière-Sud**	○	6 13	7 13	8 10	9 13	10 13	11 13	12 13	13 13	14 13	15 13	16 13	17 13	18 13	19 13	20 13	21 13	22 13
10	**La Louvière-Sud**		6 15	7 15	8 16	9 15	10 15	11 15	12 15	13 15	14 15	15 15	16 15	17 15	18 15	19 15	20 15	21 15	22 15
12	**La Louvière-Centre**	○	6 18	7 18	8 19	9 18	10 18	11 18	12 18	13 18	14 18	15 18	16 18	17 18	18 18	19 18	20 18	21 18	22 18
12	**La Louvière-Centre**		6 19	7 19	8 20	9 19	10 19	11 19	12 19	13 19	14 19	15 19	16 19	17 19	18 19	19 19	20 19	21 19	22 19
19	**Manage**	○																	
0	**Manage**																		
2	Famillereux		|	|	|	|	|	|	|	|	|	|	|	|	|	|	|	|	|
6	Marche-lez-Ecaussinnes		|	|	|	|	|	|	|	|	|	|	|	|	|	|	|	|	|
9	Ecaussinnes		6 30	7 30	8 31	9 30	10 30	11 30	12 30	13 30	14 30	15 30	16 30	17 30	18 30	19 30	20 30	21 30	22 30
14	**Braine-le-Comte**	○	🚶 6 35	🚶 7 35	🚶 8 36	🚶 9 35	🚶 10 35	🚶 11 35	🚶 12 35	🚶 13 35	🚶 14 35	🚶 15 35	🚶 16 35	🚶 17 35	🚶 18 35	🚶 19 35	🚶 20 35	🚶 21 35	🚶 22 35
96	*Halle*	○	7 00	8 00	9 00	10 00	11 00	12 00	13 00	14 00	15 00	16 00	17 00	18 00	19 00	20 00	21 00	22 00	23 00
96	*Bruxelles-Brussel* Midi/Zuid	○	*6 58*	*7 58*	*8 58*	*9 58*	*10 58*	*11 58*	*12 58*	*13 58*	*14 58*	*15 58*	*16 58*	*17 58*	*18 58*	*19 58*	*20 58*	*21 58*	*22 58*
96	*Bruxelles-Brussel* Centr.	○	*7 03*	*8 03*	*9 03*	*10 03*	*11 03*	*12 03*	*13 03*	*14 03*	*15 03*	*16 03*	*17 03*	*18 03*	*19 03*	*20 03*	*21 03*	*22 03*	*23 03*
96	*Bruxelles-Brussel* Nord/Noord	○	*7 07*	*8 07*	*9 07*	*10 07*	*11 07*	*12 07*	*13 07*	*14 07*	*15 07*	*16 07*	*17 07*	*18 07*	*19 07*	*20 07*	*21 07*	*22 07*	*23 07*
96	*Schaerbeek/Schaarbeek*	○	*7 13*	*8 13*	*9 13*	*10 13*	*11 13*	*12 13*	*13 13*	*14 13*	*15 13*	*16 13*	*17 13*	*18 13*	*19 13*	*20 13*	*21 13*	*22 13*	*23 13*
36c	*Brussel-Nationaal-Luchth.*	○	*7 28*	*8 28*	*9 28*	*10 28*	*11 28*	*12 28*	*13 28*	*14 28*	*15 28*	*16 28*	*17 28*	*18 28*	*19 28*	*20 28*	*21 28*	*22 28*	*23 28*

🚶 Voir tableau 96.

🚶 Zie verder tabel 96.

Découvrez nos B-Excursions **Train + Vélo**

117

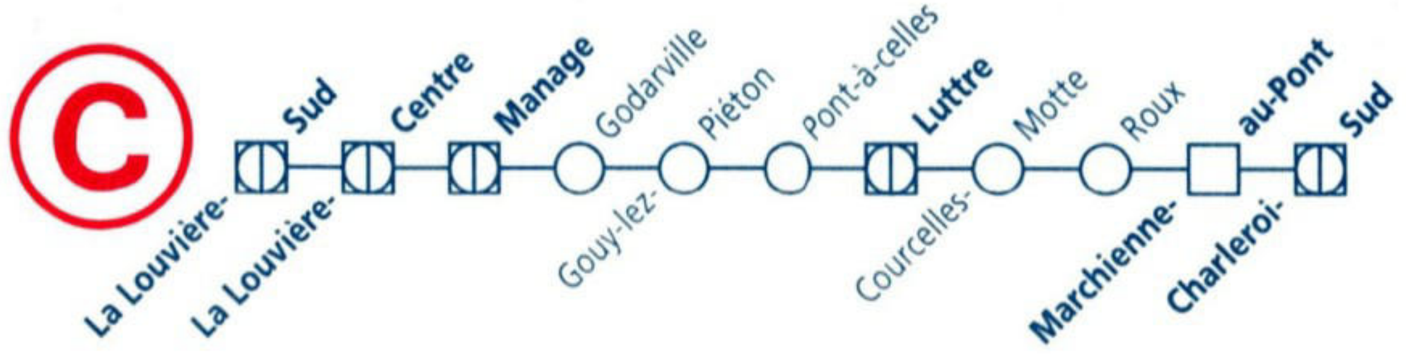

tab km			L 4278	L 4280	L 4282	L 4284	L 4286	L 4288	L 4290	L 4292
118	*Charleroi-Sud*		*7 29*	*9 29*	*11 29*	*13 29*	*15 29*	*17 29*	*19 29*	*21 29*
118	*Mons*		*7 46*	*9 46*	*11 46*	*13 46*	*15 46*	*17 46*	*19 46*	*21 46*
0	**La Louvière-Sud**		8 09	10 09	12 09	14 09	16 09	18 09	20 09	22 09
2	**La Louvière-Centre**	○	8 12	10 12	12 12	14 12	16 12	18 12	20 12	22 12
2	**La Louvière-Centre**		8 13	10 13	12 13	14 13	16 13	18 13	20 13	22 13
9	**Manage**	○	8 21	10 21	12 21	14 21	16 21	18 21	20 21	22 21
0	**Manage**		8 22	10 22	12 22	14 22	16 22	18 22	20 22	22 22
4	Godarville		8 26	10 26	12 26	14 26	16 26	18 26	20 26	22 26
7	Gouy-lez-Piéton		8 30	10 30	12 30	14 30	16 30	18 30	20 30	22 30
10	Pont-à-Celles		8 33	10 33	12 33	14 33	16 33	18 33	20 33	22 33
12	**Luttre**	○	8 36	10 36	12 36	14 36	16 36	18 36	20 36	22 36
124	*Bruxelles-Brussel* *Midi/Zuid*	○	*9 14*	*11 14*	*13 14*	*15 14*	*17 14*	*19 14*	*21 14*	*23 14*
124	*Centr.*	○	*9 19*	*11 19*	*13 19*	*15 19*	*17 19*	*19 19*	*21 19*	*23 19*
124	*Nord/Noord*	○	*9 23*	*11 23*	*13 23*	*15 23*	*17 23*	*19 23*	*21 23*	*23 23*
12	**Luttre**		8 37	10 37	12 37	14 37	16 37	18 37	20 37	22 37
17	Courcelles-Motte		8 41	10 41	12 41	14 41	16 41	18 41	20 41	22 41
20	Roux		8 44	10 44	12 44	14 44	16 44	18 44	20 44	22 44
23	**Marchienne-au-Pont**		8 49	10 49	12 49	14 49	16 49	18 49	20 49	22 49
27	**Charleroi-Sud**	○	8 53	10 53	12 53	14 53	16 53	18 53	20 53	22 53

117

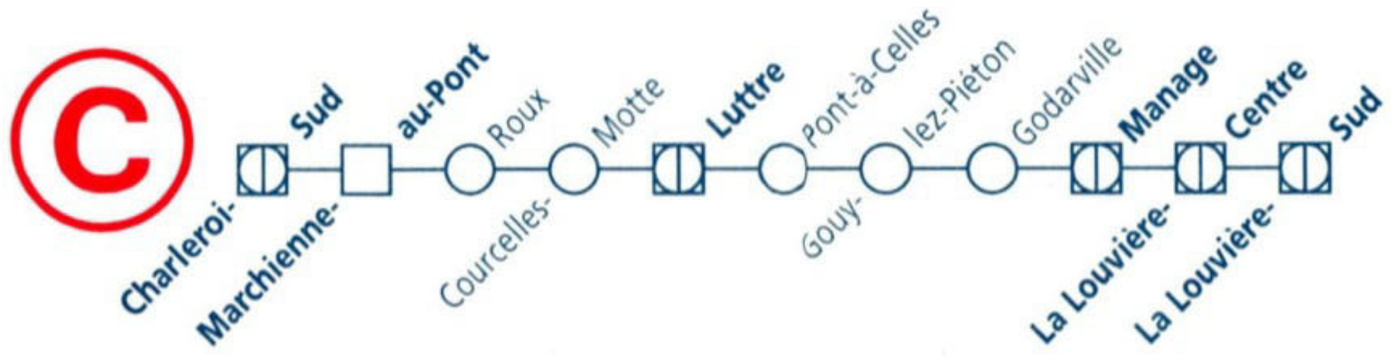

tab km			L 4257	L 4259	L 4261	L 4263	L 4265	L 4267	L 4269	L 4271
0	**Charleroi-Sud**		7 07	9 07	11 07	13 07	15 07	17 07	19 07	21 07
4	**Marchienne-au-Pont**		7 12	9 12	11 12	13 12	15 12	17 12	19 12	21 12
7	Roux		7 16	9 16	11 16	13 16	15 16	17 16	19 16	21 16
10	Courcelles-Motte		7 19	9 19	11 19	13 19	15 19	17 19	19 19	21 19
15	**Luttre**	○	7 23	9 23	11 23	13 23	15 23	17 23	19 23	21 23
124	*Bruxelles-Brussel Nord/Noord*		*6 37*	*8 37*	*10 37*	*12 37*	*14 37*	*16 37*	*18 37*	*20 37*
124	*Bruxelles-Brussel Centr.*		*6 41*	*8 41*	*10 41*	*12 41*	*14 41*	*16 41*	*18 41*	*20 41*
124	*Bruxelles-Brussel Midi/Zuid*		*6 46*	*8 46*	*10 46*	*12 46*	*14 46*	*16 46*	*18 46*	*20 46*
15	**Luttre**		7 24	9 24	11 24	13 24	15 24	17 24	19 24	21 24
17	Pont-à-Celles		7 27	9 27	11 27	13 27	15 27	17 27	19 27	21 27
20	Gouy-lez-Piéton		7 30	9 30	11 30	13 30	15 30	17 30	19 30	21 30
23	Godarville		7 34	9 34	11 34	13 34	15 34	17 34	19 34	21 34
27	**Manage**	○	7 38	9 38	11 38	13 38	15 38	17 38	19 38	21 38
0	**Manage**		7 39	9 39	11 39	13 39	15 39	17 39	19 39	21 39
7	**La Louvière-Centre**	○	7 47	9 47	11 47	13 47	15 47	17 47	19 47	21 47
7	**La Louvière-Centre**		7 48	9 48	11 48	13 48	15 48	17 48	19 48	21 48
9	**La Louvière-Sud**	○	7 51	9 51	11 51	13 51	15 51	17 51	19 51	21 51
118	*Mons*	○	*8 14*	*10 14*	*12 14*	*14 14*	*16 14*	*18 14*	*20 14*	*22 14*
118	*Charleroi-Sud*	○	*8 31*	*10 31*	*12 31*	*14 31*	*16 31*	*18 31*	*20 31*	*22 31*

B-Excursions **plus de 100 attractions - train compris**

118

118

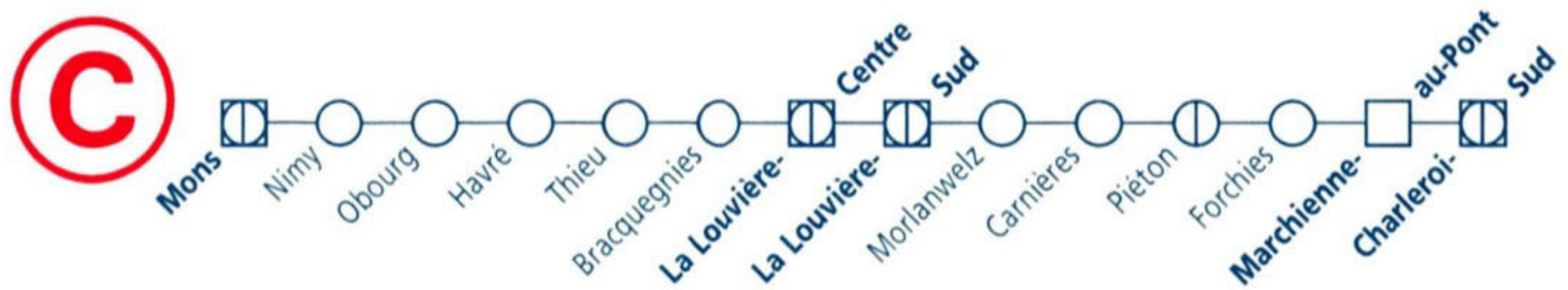

tab km			IC D 905	IC D 906	L 4478	IC D 907	IC D 908	L 4480	IC D 909	IC D 910	L 4482	IC D 911	IC D 912	L 4484	IC D 913	IC D 914	L 4486	IC D 915	IC D 916	L 4488	IC D 917	IC D 918
96	*Bruxelles-Nord/Noord*			*5 52*	*6 53*			*8 53*			*10 53*			*12 53*			*14 53*			*16 53*		
96	*Bruxelles-Centr.*			*5 56*	*6 57*			*8 57*			*10 57*			*12 57*			*14 57*			*16 57*		
96	*Brussel-Midi/Zuid*			*6 00*	*7 02*			*9 02*			*11 02*			*13 02*			*15 02*			*17 02*		
96	*Paris-Nord*																					
92	*Ath*				*7 06*			*9 06*			*11 06*			*13 06*			*15 06*			*17 06*		
78	*Tournai*			**6 29**		**7 29**	**8 29**		**9 29**	**10 29**		**11 29**	**12 29**		**13 29**	**14 29**		**15 29**	**16 29**		**17 29**	**18 29**
78	*Saint-Ghislain*			**6 55**		**7 55**	**8 55**		**9 55**	**10 55**		**11 55**	**12 55**		**13 55**	**14 55**		**15 55**	**16 55**		**17 55**	**18 55**
0	**Mons**		**6 08**	**7 08**	7 46	**8 08**	**9 08**	9 46	**10 08**	**11 08**	11 46	**12 08**	**13 08**	13 46	**14 08**	**15 08**	15 46	**16 08**	**17 08**	17 46	**18 08**	**19 08**
2	Nimy				7 49			9 49			11 49			13 49			15 49			17 49		
6	Obourg																					
10	Havré				7 55			9 55			11 55			13 55			15 55			17 55		
12	Thieu				7 58			9 58			11 58			13 58			15 58			17 58		
14	Bracquegnies				8 01			10 01			12 01			14 01			16 01			18 01		
19	**La Louvière-Centre**	○																				
0	**La Louvière-Centre**																					
2	**La Louvière-Sud**	○	**6 21**	**7 21**	8 05	**8 21**	**9 21**	10 05	**10 21**	**11 21**	12 05	**12 21**	**13 21**	14 05	**14 21**	**15 21**	16 05	**16 21**	**17 21**	18 05	**18 21**	**19 21**
108	*La Louvière-Centre*	○			*8 12*			*10 12*			*12 12*			*14 12*			*16 12*			*18 12*		
2	**La Louvière-Sud**		**6 23**	**7 23**	8 06	**8 23**	**9 23**	10 06	**10 23**	**11 23**	12 06	**12 23**	**13 23**	14 06	**14 23**	**15 23**	16 06	**16 23**	**17 23**	18 06	**18 23**	**19 23**
7	Morlanwelz				8 11			10 11			12 11			14 11			16 11			18 11		
9	Carnières				8 14			10 14			12 14			14 14			16 14			18 14		
11	Piéton				8 18			10 18			12 18			14 18			16 18			18 18		
14	Forchies				8 21			10 21			12 21			14 21			16 21			18 21		
20	**Marchienne-au-Pont**		**6 36**	**7 36**	8 27	**8 36**	**9 36**	10 27	**10 36**	**11 36**	12 27	**12 36**	**13 36**	14 27	**14 36**	**15 36**	16 27	**16 36**	**17 36**	18 27	**18 36**	**19 36**
24	**Charleroi-Sud**	○	**6 40**	**7 40**	8 31	**8 40**	**9 40**	10 31	**10 40**	**11 40**	12 31	**12 40**	**13 40**	14 31	**14 40**	**15 40**	16 31	**16 40**	**17 40**	18 31	**18 40**	**19 40**
130	*Namur*	○	**7 16**	**8 16**	*9 16*	**9 16**	**10 16**	*11 16*	**11 16**	**12 16**	*13 16*	**13 16**	**14 16**	*15 16*	**15 16**	**16 16**	*17 16*	**17 16**	**18 16**	*19 16*	**19 16**	**20 16**
130	*Liège-Guillemins*	○	**8 01**	**9 01**	*10 01*	**10 01**	**11 01**	*12 01*	**12 01**	**13 01**	*14 01*	**14 01**	**15 01**	*16 01*	**16 01**	**17 01**	*18 01*	**18 01**	**19 01**	*20 01*	**20 01**	**21 01**
140	*Ottignies*	○		*8 38*			*10 38*			*12 38*			*14 38*			*16 38*			*18 38*			*20 38*

tab km			L 4490	IC D 919	9499	T 6852	IC D 920	T 6954	L 4492	IC D 921
					2	4 ☼		5 ☼ 6		
96	*Bruxelles-Brussel*	*Nord/Noord*	*18 53*						*20 53*	
96		*Centr.*	*18 57*						*20 57*	
96		*Midi/Zuid*	*19 02*						*21 02*	
96	*Paris-Nord*				**19 10**	*19 10*				
92	*Ath*		*19 06*						*21 06*	
78	*Tournai*			**19 29**		20 12	**20 29**	20 55		**21 29**
78	*Saint-Ghislain*			**19 55**	*20 05*	20 33	**20 55**	21 15		**21 55**
0	**Mons**		19 46	**20 08**	**20 33**	20 42	**21 08**	21 24	21 46	**22 08**
2	Nimy		19 49						21 49	
6	Obourg									
10	Havré		19 55						21 55	
12	Thieu		19 58						21 58	
14	Bracquegnies		20 01						22 01	
19	**La Louvière-Centre**	○								
0	**La Louvière-Centre**									
2	**La Louvière-Sud**	○	20 05	**20 21**		20 55	**21 21**	21 37	22 05	**22 21**
108	*La Louvière-Centre*	○	*20 12*			*21 18*			*22 12*	
2	**La Louvière-Sud**		20 06	**20 23**		20 56	**21 23**	21 39	22 06	**22 23**
7	Morlanwelz		20 11						22 11	
9	Carnières		20 14						22 14	
11	Piéton		20 18						22 18	
14	Forchies		20 21						22 21	
20	**Marchienne-au-Pont**		20 27	**20 36**		21 10	**21 36**	21 54	22 27	**22 36**
24	**Charleroi-Sud**	○	20 31	1 **20 40**	3 **21 01**	3 21 14	1 **21 40**	21 58	22 31	3 **22 40**
130	*Namur*	○	*21 16*	**21 16**	**21 31**		**22 16**		*23 16*	**23 16**
130	*Liège-Guillemins*	○	*22 01*	**22 01**			**23 01**			
140	*Ottignies*	○					*22 38*			

1 Voir tableaux 130, 125, 34.
2 Billet Thalys obligatoire.
3 Voir tableau 130.
4 Origine Ostende 18 40.
5 Origine également Blankenberge 19 34 comme train T 6754.
6 Origine La Panne 19 27.

1 Zie verder tabellen 130, 125, 34.
2 Thalys vervoerbewijs verplicht.
3 Zie verder tabel 130.
4 Herkomst Oostende 18 40.
5 Herkomst eveneens Blankenberge 19 34 als trein T 6754.
6 Herkomst De Panne 19 27.

CHARLEROI - MONS - TOURNAI → OSTENDE

Train direct en semaine en période touristique

118

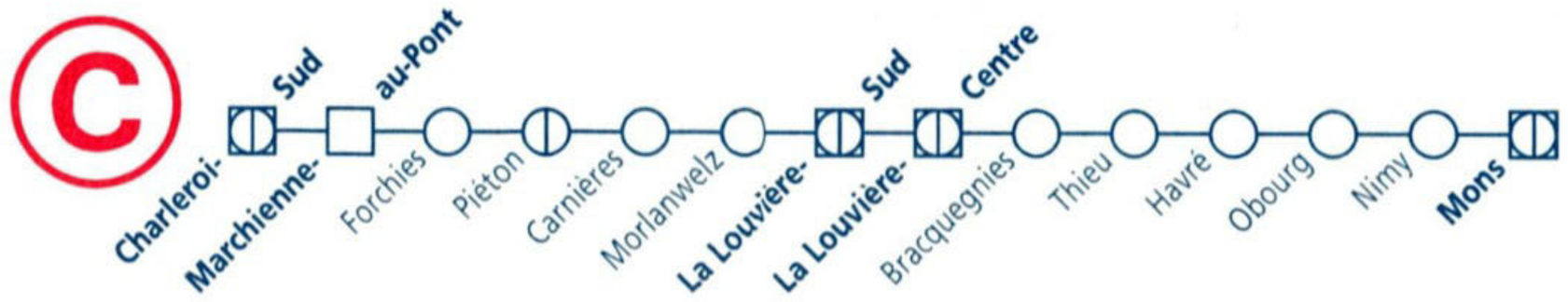

tab km			IC D 927	IC D 928	L 4457	T 6802	9496	T 6904	IC D 929	IC D 930	L 4459	IC D 931	IC D 932	L 4461	IC D 933	IC D 934	L 4463	IC D 935	IC D 936	L 4465	IC D 937	IC D 938
						2 ☼	4	6 ☼ 7														
140	*Ottignies*								*7 22*			*9 22*			*11 22*			*13 22*			*15 22*	
125	*Liège-Guillemins*								**6 59**	**7 59**	*7 59*	**8 59**	**9 59**	*9 59*	**10 59**	**11 59**	*11 59*	**12 59**	**13 59**	*13 59*	**14 59**	**15 59**
130	*Namur*			**6 44**	*6 44*	*6 49*	**7 29**	*7 29*	**7 44**	**8 44**	*8 44*	**9 44**	**10 44**	*10 44*	**11 44**	**12 44**	*12 44*	**13 44**	**14 44**	*14 44*	**15 44**	**16 44**
0	**Charleroi-Sud**		**6 20**	**7 20**	7 29	7 44	**7 59**	8 04	**8 20**	**9 20**	9 29	**10 20**	**11 20**	11 29	**12 20**	**13 20**	13 29	**14 20**	**15 20**	15 29	**16 20**	**17 20**
4	**Marchienne-au-Pont**		**6 25**	**7 25**	7 34	7 49	|	8 09	**8 25**	**9 25**	9 34	**10 25**	**11 25**	11 34	**12 25**	**13 25**	13 34	**14 25**	**15 25**	15 34	**16 25**	**17 25**
10	Forchies		|	|	7 39	|	|	|	|	|	9 39	|	11 39	|	|	13 39	|	|	15 39	|	|
13	Piéton		|	|	7 43	|	|	|	|	|	9 43	|	11 43	|	|	13 43	|	|	15 43	|	|
15	Carnières		|	|	7 46	|	|	|	|	|	9 46	|	11 46	|	|	13 46	|	|	15 46	|	|
17	Morlanwelz		|	|	7 49	|	|	|	|	|	9 49	|	11 49	|	|	13 49	|	|	15 49	|	|
22	**La Louvière-Sud**	○	**6 37**	**7 37**	7 54	8 02	|	8 22	**8 37**	**9 37**	9 54	**10 37**	**11 37**	11 54	**12 37**	**13 37**	13 54	**14 37**	**15 37**	15 54	**16 37**	**17 37**
108	*La Louvière-Centre*				*7 48*	*7 48*					*9 48*			*11 48*			*13 48*			*15 48*		
22	**La Louvière-Sud**		**6 39**	**7 39**	7 55	8 04	|	8 23	**8 39**	**9 39**	9 55	**10 39**	**11 39**	11 55	**12 39**	**13 39**	13 55	**14 39**	**15 39**	15 55	**16 39**	**17 39**
24	**La Louvière-Centre**	○																				
0	**La Louvière-Centre**																					
5	Bracquegnies		|	|	7 59	|	|	|	|	|	|	9 59	|	11 59	|	|	13 59	|	|	15 59	|	|
7	Thieu		|	|	8 02	|	|	|	|	|	10 02	|	12 02	|	|	14 02	|	|	16 02	|	|
9	Havré		|	|	8 05	|	|	|	|	|	10 05	|	12 05	|	|	14 05	|	|	16 05	|	|
13	Obourg		|	|	|	|	|	|	|	|	|	|	|	|	|	|	|	|	|	|	|
17	Nimy		|	|	8 11	|	|	|	|	|	10 11	|	12 11	|	|	14 11	|	|	16 11	|	|
19	**Mons**	○	1 **6 52**	1 **7 52**	8 14	3 8 17	5 **8 25**	8 8 35	1 **8 52**	1 **9 52**	10 14	1 **10 52**	1 **11 52**	12 14	1 **12 52**	1 **13 52**	14 14	1 **14 52**	1 **15 52**	16 14	1 **16 52**	1 **17 52**
78	*Saint-Ghislain*	○	**7 05**	**8 05**		8 25	*8 55*	8 44	**9 05**	**10 05**		**11 05**	**12 05**		**13 05**	**14 05**		**15 05**	**16 05**		**17 05**	**18 05**
78	*Tournai*	○	**7 31**	**8 31**		8 45		9 05	**9 31**	**10 31**		**11 31**	**12 31**		**13 31**	**14 31**		**15 31**	**16 31**		**17 31**	**18 31**
92	*Ath*	○			*8 54*	*8 54*					*10 54*			*12 54*			*14 54*			*16 54*		
96	*Paris-Nord*	○			*9 47*	*9 47*	**9 47**															
96	*Bruxelles-Brussel* Midi/Zuid	○			*8 58*						*10 58*			*12 58*			*14 58*			*16 58*		
96	*Bruxelles-Brussel* Centr.	○			*9 03*						*11 03*			*13 03*			*15 03*			*17 03*		
96	*Bruxelles-Brussel* Nord/Noord	○			*9 07*						*11 07*			*13 07*			*15 07*			*17 07*		

tab km			L 4467	IC D 939	IC D 940	L 4469	IC D 941	IC D 942	L 4471	IC D 943
140	*Ottignies*			*17 22*			*19 22*			*21 22*
125	*Liège-Guillemins*		*15 59*	**16 59**	**17 59**	*17 59*	**18 59**	**19 59**	*19 59*	**20 59**
130	*Namur*		*16 44*	**17 44**	**18 44**	*18 44*	**19 44**	**20 44**	*20 44*	**21 44**
0	**Charleroi-Sud**		17 29	**18 20**	**19 20**	19 29	**20 20**	**21 20**	21 29	**22 20**
4	**Marchienne-au-Pont**		17 34	**18 25**	**19 25**	19 34	**20 25**	**21 25**	21 34	**22 25**
10	Forchies		17 39			19 39			21 39	
13	Piéton		17 43			19 43			21 43	
15	Carnières		17 46			19 46			21 46	
17	Morlanwelz		17 49			19 49			21 49	
22	**La Louvière-Sud**	○	17 54	**18 37**	**19 37**	19 54	**20 37**	**21 37**	21 54	**22 37**
108	*La Louvière-Centre*		*17 48*			*19 48*			*21 48*	
22	**La Louvière-Sud**		17 55	**18 39**	**19 39**	19 55	**20 39**	**21 39**	21 55	**22 39**
24	**La Louvière-Centre**	○								
0	**La Louvière-Centre**									
5	Bracquegnies		17 59			19 59			21 59	
7	Thieu		18 02			20 02			22 02	
9	Havré		18 05			20 05			22 05	
13	Obourg									
17	Nimy		18 11			20 11			22 11	
19	**Mons**	○	18 14	[1] **18 52**	[1] **19 52**	20 14	[1] **20 52**	[1] **21 52**	22 14	[1] **22 52**
78	*Saint-Ghislain*	○		**19 05**	**20 05**		**21 05**	**22 05**		**23 05**
78	*Tournai*	○		**19 31**	**20 31**		**21 31**	**22 31**		**23 31**
92	*Ath*	○	*18 54*			*20 54*			*22 54*	
96	*Paris-Nord*	○								
96	*Bruxelles-Brussel* *Midi/Zuid*	○	*18 58*			*20 58*			*22 58*	
96	*Centr.*	○	*19 03*			*21 03*			*23 03*	
96	*Nord/Noord*	○	*19 07*			*21 07*			*23 07*	

[1] Voir tableau 78.
[2] Destination Ostende 10 19.
[3] Voir tableaux 78, 94, 75, 66, 50a.
[4] Billet Thalys obligatoire.
[5] Voir tableau 96.
[6] Destination également Blankenberge 10 26 comme train T 6704 (Courtrai D. 9 40).
[7] Destination La Panne 10 33.
[8] Voir tableaux 78, 94, 75, 66, 73.

[1] Zie verder tabel 78.
[2] Bestemming Oostende 10 19.
[3] Zie verder tabellen 78, 94, 75, 66, 50a.
[4] Thalys vervoerbewijs verplicht.
[5] Zie verder tabel 96.
[6] Bestemming eveneens Blankenberge 10 26 als trein T 6704 (Kortrijk V. 9 40).
[7] Bestemming De Panne 10 33.
[8] Zie verder tabellen 78, 94, 75, 66, 73.

CHATELET - CHARLEROI - MONS - TOURNAI → OSTENDE

train direct tous les week-ends et jours fériés en période touristique

122

122

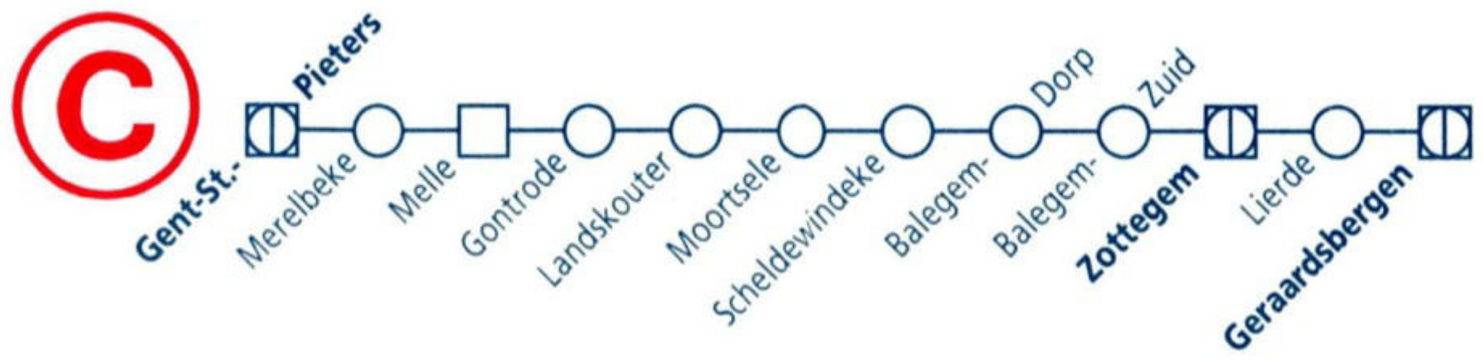

tab km			L 1857	L 1858	L 1859	L 1860	L 1861	L 1862	L 1863	L 1864	L 1865	L 1866	L 1867	L 1868	L 1869	T 6753	L 1870	L 1871	L 1872
																[1] ☼			
50a	*Brussel-Bruxelles*	*Noord/Nord*	*5 53*	*7 26*	*8 26*	*9 26*	*10 26*	*11 26*	*12 26*	*13 26*	*14 26*	*15 26*	*16 26*	*17 26*	*18 26*		*19 26*	*20 26*	*21 26*
50a		*Centr.*	*5 57*	*7 30*	*8 30*	*9 30*	*10 30*	*11 30*	*12 30*	*13 30*	*14 30*	*15 30*	*16 30*	*17 30*	*18 30*		*19 30*	*20 30*	*21 30*
50a		*Zuid/Midi*	*6 37*	*7 37*	*8 37*	*9 37*	*10 37*	*11 37*	*12 37*	*13 37*	*14 37*	*15 37*	*16 37*	*17 37*	*18 37*		*19 37*	*20 37*	*21 37*
0	**Gent-Sint-Pieters**		7 14	8 14	9 14	10 14	11 14	12 14	13 14	14 14	15 14	16 14	17 14	18 14	19 14	19 38	20 14	21 14	22 14
5	Merelbeke		7 19	8 19	9 19	10 19	11 19	12 19	13 19	14 19	15 19	16 19	17 19	18 19	19 19	|	20 19	21 19	22 19
8	Melle		7 23	8 23	9 23	10 23	11 23	12 23	13 23	14 23	15 23	16 23	17 23	18 23	19 23	|	20 23	21 23	22 23
11	Gontrode		7 26	8 26	9 26	10 26	11 26	12 26	13 26	14 26	15 26	16 26	17 26	18 26	19 26	|	20 26	21 26	22 26
12	Landskouter		|	|	|	|	|	|	|	|	|	|	|	|	|	|	|	|
14	Moortsele		7 30	8 30	9 30	10 30	11 30	12 30	13 30	14 30	15 30	16 30	17 30	18 30	19 30	|	20 30	21 30	22 30
16	Scheldewindeke		7 33	8 33	9 33	10 33	11 33	12 33	13 33	14 33	15 33	16 33	17 33	18 33	19 33	|	20 33	21 33	22 33
18	Balegem-Dorp		7 36	8 36	9 36	10 36	11 36	12 36	13 36	14 36	15 36	16 36	17 36	18 36	19 36	|	20 36	21 36	22 36
20	Balegem-Zuid		|	|	|	|	|	|	|	|	|	|	|	|	|	|	|	|
23	**Zottegem**	○	7 42	8 42	9 42	10 42	11 42	12 42	13 42	14 42	15 42	16 42	17 42	18 42	19 42	19 59	20 42	21 42	22 42
89	*Brussel-Bruxelles*	*Zuid/Midi* ○	*8 19*	*9 19*	*10 19*	*11 19*	*12 19*	*13 19*	*14 19*	*15 19*	*16 19*	*17 19*	*18 19*	*19 18*	*20 19*		*21 19*	*22 19*	
89		*Centr.* ○	*8 24*	*9 24*	*10 24*	*11 24*	*12 24*	*13 24*	*14 24*	*15 24*	*16 24*	*17 24*	*18 24*	*19 24*	*20 24*		*21 24*	*22 24*	
89		*Noord/Nord* ○	*8 28*	*9 28*	*10 28*	*11 28*	*12 28*	*13 28*	*14 28*	*15 28*	*16 28*	*17 28*	*18 28*	*19 28*	*20 28*		*21 28*	*22 28*	
23	**Zottegem**		7 49	8 49	9 49	10 49	11 49	12 49	13 49	14 49	15 49	16 49	17 49	18 49	19 49	20 01	20 49	21 49	22 49
31	Lierde		7 56	8 56	9 56	10 56	11 56	12 56	13 56	14 56	15 56	16 56	17 56	18 56	19 56	20 08	20 56	21 56	22 56
37	**Geraardsbergen**	○	8 03	9 03	10 03	11 03	12 03	13 03	14 03	15 03	16 03	17 03	18 03	19 03	20 03	[2] 20 15	[3] 21 03	22 03	23 03

[1] Origine Blankenberge 18 56.
[2] Voir tableaux 91, 92, 96.
[3] Voir tableau 91.

[1] Herkomst Blankenberge 18 56.
[2] Zie verder tabellen 91, 92, 96.
[3] Zie verder tabel 91.

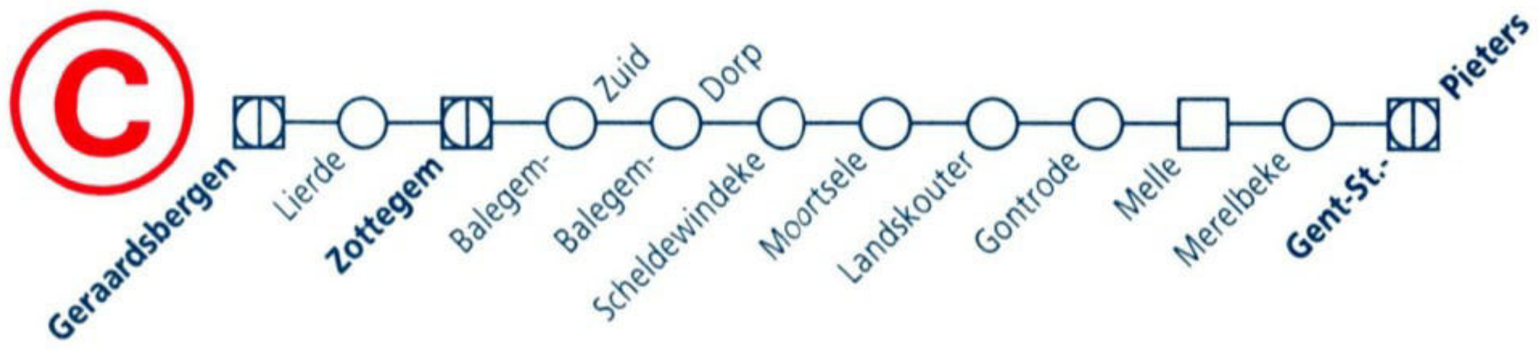

tab km			L 1876	L 1877	L 1878	T 6703	L 1879	L 1880	L 1881	L 1882	L 1883	L 1884	L 1885	L 1886	L 1887	L 1888	L 1889	L 1890	L 1891
						1 ☼													
0	**Geraardsbergen**		6 02	6 57	7 57	8 44	8 57	9 57	10 57	11 57	12 57	13 57	14 57	15 57	16 57	17 57	18 57	19 57	20 57
6	Lierde		6 09	7 04	8 04	8 51	9 04	10 04	11 04	12 04	13 04	14 04	15 04	16 04	17 04	18 04	19 04	20 04	21 04
14	**Zottegem**	○	6 16	7 11	8 11	8 58	9 11	10 11	11 11	12 11	13 11	14 11	15 11	16 11	17 11	18 11	19 11	20 11	21 11
89	*Brussel-Bruxelles*	*Noord/Nord*		*6 32*	*7 32*		*8 32*	*9 31*	*10 32*	*11 32*	*12 32*	*13 32*	*14 32*	*15 32*	*16 32*	*17 32*	*18 32*	*19 32*	*20 32*
89		*Centr.*		*6 36*	*7 36*		*8 36*	*9 35*	*10 36*	*11 36*	*12 36*	*13 36*	*14 36*	*15 36*	*16 36*	*17 36*	*18 36*	*19 36*	*20 36*
89		*Zuid/Midi*		*6 41*	*7 41*		*8 41*	*9 41*	*10 41*	*11 41*	*12 41*	*13 41*	*14 41*	*15 41*	*16 41*	*17 41*	*18 41*	*19 41*	*20 41*
14	**Zottegem**		6 18	7 18	8 18	9 00	9 18	10 18	11 18	12 18	13 18	14 18	15 18	16 18	17 18	18 18	19 18	20 18	21 18
17	Balegem-Zuid		|	|	|	|	|	|	|	|	|	|	|	|	|	|	|
19	Balegem-Dorp		6 24	7 24	8 24	|	9 24	10 24	11 24	12 24	13 24	14 24	15 24	16 24	17 24	18 24	19 24	20 24	21 24
21	Scheldewindeke		6 27	7 27	8 27	|	9 27	10 27	11 27	12 27	13 27	14 27	15 27	16 27	17 27	18 27	19 27	20 27	21 27
23	Moortsele		6 30	7 30	8 30	|	9 30	10 30	11 30	12 30	13 30	14 30	15 30	16 30	17 30	18 30	19 30	20 30	21 30
25	Landskouter		|	|	|	|	|	|	|	|	|	|	|	|	|	|	|
26	Gontrode		6 34	7 34	8 34	|	9 34	10 34	11 34	12 34	13 34	14 34	15 34	16 34	17 34	18 34	19 34	20 34	21 34
29	Melle		6 37	7 37	8 37	|	9 37	10 37	11 37	12 37	13 37	14 37	15 37	16 37	17 37	18 37	19 37	20 37	21 37
32	Merelbeke		6 41	7 41	8 41	|	9 41	10 41	11 41	12 41	13 41	14 41	15 41	16 41	17 41	18 41	19 41	20 41	21 41
37	**Gent-Sint-Pieters**	○	6 46	7 46	8 46	2 9 22	9 46	10 46	11 46	12 46	13 46	14 46	15 46	16 46	17 46	18 46	19 46	20 46	21 46
50a	*Brussel-Bruxelles*	*Zuid/Midi* ○	*7 23*	*8 23*	*9 23*		*10 23*	*11 23*	*12 23*	*13 23*	*14 23*	*15 23*	*16 23*	*17 23*	*18 23*	*19 23*	*20 23*	*21 23*	*22 23*
50a		*Centr.* ○	*7 30*	*8 30*	*9 30*		*10 30*	*11 30*	*12 30*	*13 30*	*14 30*	*15 30*	*16 30*	*17 30*	*18 30*	*19 30*	*20 30*	*21 30*	*22 30*
50a		*Noord/Nord* ○	*7 34*	*8 34*	*9 34*		*10 34*	*11 34*	*12 34*	*13 34*	*14 34*	*15 34*	*16 34*	*17 34*	*18 34*	*19 34*	*20 34*	*21 34*	*22 34*

1 Destination Blankenberge 10 02.
2 Voir tableau 50a.

1 Bestemming Blankenberge 10 02.
2 Zie verder tabel 50a.

RAILFLEX... **deeltijds sporen en werken**

123

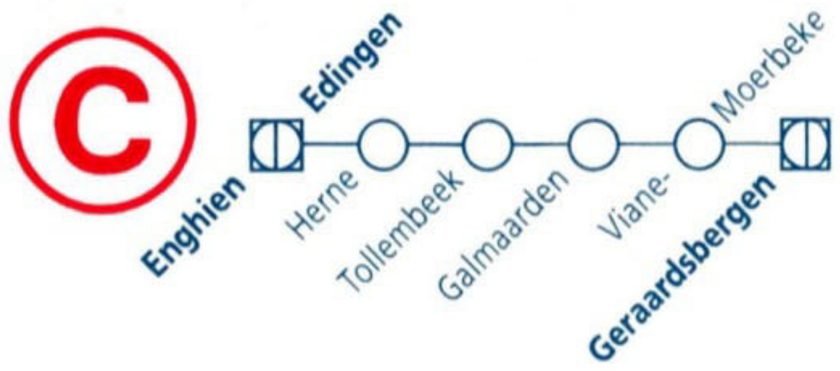

123

tab km		IR d 3127	IR d 3128	IR d 3129	IR d 3130	IR d 3131	IR d 3132	IR d 3133	IR d 3134	IR d 3135	IR d 3136	IR d 3137	IR d 3138	IR d 3139	IR d 3140	IR d 3141	IR d 3142				
94	*Brussel-Bruxelles Noord/Nord*	*6 13*	*7 13*	*8 13*	*9 13*	*10 13*	*11 13*	*12 13*	*13 13*	*14 13*	*15 13*	*16 13*	*17 13*	*18 13*	*19 13*	*20 13*	*21 13*				
94	*Brussel-Bruxelles Centr.*	*6 17*	*7 17*	*8 17*	*9 17*	*10 17*	*11 17*	*12 17*	*13 17*	*14 17*	*15 17*	*16 17*	*17 17*	*18 17*	*19 17*	*20 17*	*21 17*				
94	*Brussel-Bruxelles Zuid/Midi*	*6 23*	*7 23*	*8 23*	*9 23*	*10 23*	*11 23*	*12 23*	*13 23*	*14 23*	*15 23*	*16 23*	*17 23*	*18 23*	*19 23*	*20 23*	*21 23*				
94	*Halle*	*6 35*	*7 35*	*8 35*	*9 35*	*10 35*	*11 35*	*12 35*	*13 35*	*14 35*	*15 35*	*16 35*	*17 35*	*18 35*	*19 35*	*20 35*	*21 35*				
0	**Enghien/Edingen**	**7 03**	**8 03**	**9 03**	**10 03**	**11 03**	**12 03**	**13 03**	**14 03**	**15 03**	**16 03**	**17 03**	**18 03**	**19 03**	**20 03**	**21 03**	**22 03**				
4	Herne	**7 07**	**8 07**	**9 07**	**10 07**	**11 07**	**12 07**	**13 07**	**14 07**	**15 07**	**16 07**	**17 07**	**18 07**	**19 07**	**20 07**	**21 07**	**22 07**				
6	Tollembeek	**7 10**	**8 10**	**9 10**	**10 10**	**11 10**	**12 10**	**13 10**	**14 10**	**15 10**	**16 10**	**17 10**	**18 10**	**19 10**	**20 10**	**21 10**	**22 10**				
8	Galmaarden	**7 13**	**8 13**	**9 13**	**10 13**	**11 13**	**12 13**	**13 13**	**14 13**	**15 13**	**16 13**	**17 13**	**18 13**	**19 13**	**20 13**	**21 13**	**22 13**				
11	Viane-Moerbeke	**7 17**	**8 17**	**9 17**	**10 17**	**11 17**	**12 17**	**13 17**	**14 17**	**15 17**	**16 17**	**17 17**	**18 17**	**19 17**	**20 17**	**21 17**	**22 17**				
16	**Geraardsbergen** ○	**7 21**	**8 21**	**9 21**	**10 21**	**11 21**	**12 21**	**13 21**	**14 21**	**15 21**	**16 21**	**17 21**	**18 21**	**19 21**	**20 21**	**21 21**	**22 21**				

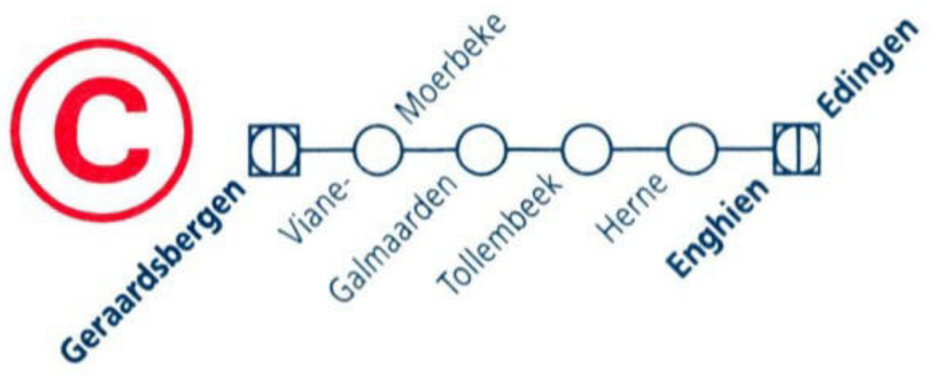

tab km			IR d 3106	IR d 3107	IR d 3108	IR d 3109	IR d 3110	IR d 3111	IR d 3112	IR d 3113	IR d 3114	IR d 3115	IR d 3116	IR d 3117	IR d 3118	IR d 3119	IR d 3120	IR d 3121
0	**Geraardsbergen**		6 39	7 39	8 39	9 39	10 39	11 39	12 39	13 39	14 39	15 39	16 39	17 39	18 39	19 39	20 39	21 39
5	Viane-Moerbeke		6 43	7 43	8 43	9 43	10 43	11 43	12 43	13 43	14 43	15 43	16 43	17 43	18 43	19 43	20 43	21 43
8	Galmaarden		6 47	7 47	8 47	9 47	10 47	11 47	12 47	13 47	14 47	15 47	16 47	17 47	18 47	19 47	20 47	21 47
10	Tollembeek		6 50	7 50	8 50	9 50	10 50	11 50	12 50	13 50	14 50	15 50	16 50	17 50	18 50	19 50	20 50	21 50
12	Herne		6 53	7 53	8 53	9 53	10 53	11 53	12 53	13 53	14 53	15 53	16 53	17 53	18 53	19 53	20 53	21 53
16	**Enghien/Edingen**	○	6 57	7 57	8 57	9 57	10 57	11 57	12 57	13 57	14 57	15 57	16 57	17 57	18 57	19 57	20 57	21 57
94	*Halle*	○	*7 25*	*8 25*	*9 25*	*10 25*	*11 25*	*12 25*	*13 25*	*14 25*	*15 25*	*16 25*	*17 25*	*18 25*	*19 25*	*20 25*	*21 25*	*22 25*
94	*Brussel-Bruxelles* Zuid/Midi	○	*7 37*	*8 37*	*9 37*	*10 37*	*11 37*	*12 37*	*13 37*	*14 37*	*15 37*	*16 37*	*17 37*	*18 37*	*19 37*	*20 37*	*21 37*	*22 37*
94	*Brussel-Bruxelles* Centr.	○	*7 43*	*8 43*	*9 43*	*10 43*	*11 43*	*12 43*	*13 43*	*14 43*	*15 43*	*16 43*	*17 43*	*18 43*	*19 43*	*20 43*	*21 43*	*22 43*
94	*Brussel-Bruxelles* Noord/Nord	○	*7 47*	*8 47*	*9 47*	*10 47*	*11 47*	*12 47*	*13 47*	*14 47*	*15 47*	*16 47*	*17 47*	*18 47*	*19 47*	*20 47*	*21 47*	*22 47*

Op reislust staat geen leeftijd

GOLDEN RAILPASS

124

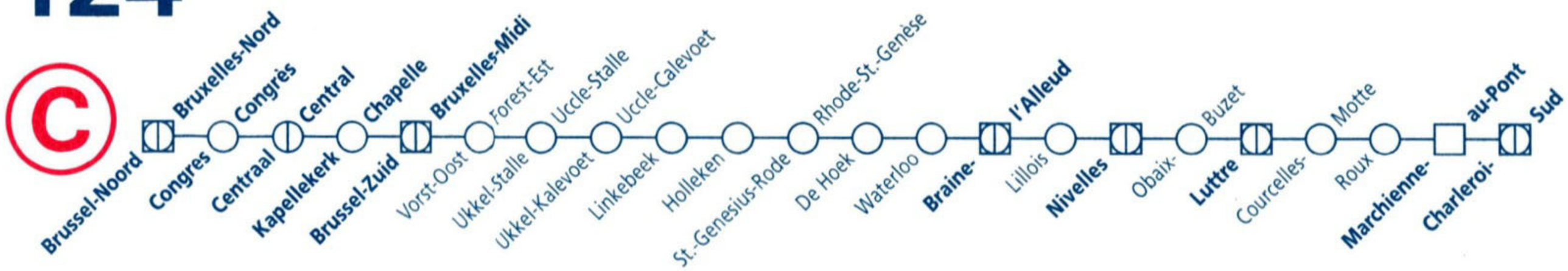

124

tab km			IC I 2026	L 3276	IC I 2027	L 3277	IC I 2028	L 4278	L 3278	IC I 2029	L 3279	IC I 2030	L 4280	L 3280	IC I 2031	L 3281	IC I 2032	L 4282	L 3282	IC I 2033	L 3283	IC I 2034
25	*Antwerpen-Centraal*				*5 41*	*6 04*	*6 41*		*7 04*	*7 41*	*8 04*	*8 41*		*9 04*	*9 41*	*10 04*	*10 41*		*11 04*	*11 41*	*12 04*	*12 41*
25	*Antwerpen-Berchem*				*5 45*	*6 09*	*6 45*		*7 09*	*7 45*	*8 09*	*8 45*		*9 09*	*9 45*	*10 09*	*10 45*		*11 09*	*11 45*	*12 09*	*12 45*
25	*Mechelen*				**6 05**	*6 30*	**7 05**		*7 30*	**8 05**	*8 30*	**9 05**		*9 30*	**10 05**	*10 30*	**11 05**		*11 30*	**12 05**	*12 30*	**13 05**
25	*Schaerbeek/Schaarbeek*			*5 47*	**6 22**	*6 47*	**7 22**		*7 47*	**8 22**	*8 47*	**9 22**		*9 47*	**10 22**	*10 47*	**11 22**		*11 47*	**12 22**	*12 47*	**13 22**
0	**Bruxelles-Brussel**	**Nord/Noord**	**5 38**	6 10	**6 37**	7 10	**7 37**		8 10	**8 37**	9 10	**9 37**		10 10	**10 37**	11 10	**11 37**		12 10	**12 37**	13 10	**13 37**
		Congr.																				
		Centr.	**5 42**	6 14	**6 41**	7 14	**7 41**		8 14	**8 41**	9 14	**9 41**		10 14	**10 41**	11 14	**11 41**		12 14	**12 41**	13 14	**13 41**
		Chap./Kap.																				
		Midi/Zuid	**5 46**	6 19	**6 46**	7 19	**7 46**		8 19	**8 46**	9 19	**9 46**		10 19	**10 46**	11 19	**11 46**		12 19	**12 46**	13 19	**13 46**
7	Forest-Est/Vorst-Oost			6 23		7 23			8 23		9 23			10 23		11 23			12 23		13 23	
8	Uccle-Stalle/Ukkel-Stalle			6 25		7 25			8 25		9 25			10 25		11 25			12 25		13 25	
9	Uccle-Calev./Ukkel-Kalev.			6 27		7 27			8 27		9 27			10 27		11 27			12 27		13 27	
11	Linkebeek			6 30		7 30			8 30		9 30			10 30		11 30			12 30		13 30	
13	Holleken			6 32		7 32			8 32		9 32			10 32		11 32			12 32		13 32	
15	St.-G.-Rode/Rhode-St.-G.			6 35		7 35			8 35		9 35			10 35		11 35			12 35		13 35	
16	De Hoek			6 37		7 37			8 37		9 37			10 37		11 37			12 37		13 37	
19	Waterloo		**5 58**	6 41		7 41			8 41		9 41			10 41		11 41			12 41		13 41	
22	**Braine-l'Alleud**	○	**6 01**	6 44	**6 59**	7 44	**7 59**		8 44	**8 59**	9 44	**9 59**		10 44	**10 59**	11 44	**11 59**		12 44	**12 59**	13 44	**13 59**
22	**Braine-l'Alleud**		**6 02**	6 45	**7 00**	7 45	**8 00**		8 45	**9 00**	9 45	**10 00**		10 45	**11 00**	11 45	**12 00**		12 45	**13 00**	13 45	**14 00**
27	Lillois			6 49		7 49			8 49		9 49			10 49		11 49			12 49		13 49	
33	**Nivelles**	○	**6 12**	6 55	**7 10**	7 55	**8 10**		8 55	**9 10**	9 55	**10 10**		10 55	**11 10**	11 55	**12 10**		12 55	**13 10**	13 55	**14 10**
33	**Nivelles**		**6 13**		**7 11**		**8 11**			**9 11**		**10 11**			**11 11**		**12 11**			**13 11**		**14 11**
40	Obaix-Buzet																					
45	**Luttre**	○	**6 21**		**7 19**		**8 19**			**9 19**		**10 19**			**11 19**		**12 19**			**13 19**		**14 19**
45	**Luttre**		**6 22**		**7 20**		**8 20**	8 37		**9 20**		**10 20**	10 37		**11 20**		**12 20**	12 37		**13 20**		**14 20**
50	Courcelles-Motte							8 41					10 41					12 41				
53	Roux							8 44					10 44					12 44				
56	**Marchienne-au-Pont**		**6 31**		**7 29**		**8 29**	8 49		**9 29**		**10 29**	10 49		**11 29**		**12 29**	12 49		**13 29**		**14 29**
60	**Charleroi-Sud**	○	**6 35**		**7 33**		**8 33**	8 53		**9 33**		**10 33**	10 53		**11 33**		**12 33**	12 53		**13 33**		**14 33**
130	*Châtelet*	○	*6 48*		*7 48*		*8 48*			*9 48*		*10 48*			*11 48*		*12 48*			*13 48*		*14 48*
130	*Tamines*	○	*6 55*		*7 55*		*8 55*			*9 55*		*10 55*			*11 55*		*12 55*			*13 55*		*14 55*
130	*Jemeppe-sur-Sambre*	○	*7 03*		*8 03*		*9 03*			*10 03*		*11 03*			*12 03*		*13 03*			*14 03*		*15 03*
130	*Namur*	○	*7 16*		*8 16*		*9 16*			*10 16*		*11 16*			*12 16*		*13 16*			*14 16*		*15 16*

tab km		L 4284	L 3284	IC I 2035	L 3285	IC I 2036	L 4286	L 3286	IC I 2037	L 3287	IC I 2038	L 4288	L 3288	IC I 2039	T 6752	L 3289	IC I 2040	L 4290	L 3290	IC I 2041	L 3291
															[1] ☼						
25	*Antwerpen-Centraal*		*13 04*	*13 41*	*14 04*	*14 41*		*15 04*	*15 41*	*16 04*	*16 41*		*17 04*	*17 41*		*18 04*	*18 41*		*19 04*	*19 41*	*20 04*
25	*Antwerpen-Berchem*		*13 09*	*13 45*	*14 09*	*14 45*		*15 09*	*15 45*	*16 09*	*16 45*		*17 09*	*17 45*		*18 09*	*18 45*		*19 09*	*19 45*	*20 09*
25	*Mechelen*		*13 30*	**14 05**	*14 30*	**15 05**		*15 30*	**16 05**	*16 30*	**17 05**		*17 30*	**18 05**		*18 30*	**19 05**		*19 30*	**20 05**	*20 30*
25	*Schaerbeek/Schaarbeek*		*13 47*	**14 22**	*14 47*	**15 22**		*15 47*	**16 22**	*16 47*	**17 22**		*17 47*	**18 22**		*18 47*	**19 22**		*19 47*	**20 22**	*20 47*
0	**Bruxelles-Brussel** Nord/Noord		14 10	**14 37**	15 10	**15 37**		16 10	**16 37**	17 10	**17 37**		18 10	**18 37**		19 10	**19 37**		20 10	**20 37**	21 10
	Congr. Centr.		14 14	**14 41**	15 14	**15 41**		16 14	**16 41**	17 14	**17 41**		18 14	**18 41**		19 14	**19 41**		20 14	**20 41**	21 14
	Chap./Kap. Midi/Zuid		14 19	**14 46**	15 19	**15 46**		16 19	**16 46**	17 19	**17 46**		18 19	**18 46**	19 17	19 19	**19 46**		20 19	**20 46**	21 19
7	Forest-Est/Vorst-Oost		14 23		15 23			16 23		17 23			18 23			19 23			20 23		21 23
8	Uccle-Stalle/Ukkel-Stalle		14 25		15 25			16 25		17 25			18 25			19 25			20 25		21 25
9	Uccle-Calev./Ukkel-Kalev.		14 27		15 27			16 27		17 27			18 27			19 27			20 27		21 27
11	Linkebeek		14 30		15 30			16 30		17 30			18 30			19 30			20 30		21 30
13	Holleken		14 32		15 32			16 32		17 32			18 32			19 32			20 32		21 32
15	St.-G.-Rode/Rhode-St.-G.		14 35		15 35			16 35		17 35			18 35			19 35			20 35		21 35
16	De Hoek		14 37		15 37			16 37		17 37			18 37			19 37			20 37		21 37
19	Waterloo		14 41		15 41			16 41		17 41			18 41			19 41			20 41		21 41
22	**Braine-l'Alleud** ○		14 44	**14 59**	15 44	**15 59**		16 44	**16 59**	17 44	**17 59**		18 44	**18 59**	19 29	19 44	**19 59**		20 44	**20 59**	21 44
22	**Braine-l'Alleud**		14 45	**15 00**	15 45	**16 00**		16 45	**17 00**	17 45	**18 00**		18 45	**19 00**	19 30	19 45	**20 00**		20 45	**21 00**	21 45
27	Lillois		14 49		15 49			16 49		17 49			18 49			19 49			20 49		21 49
33	**Nivelles** ○		14 55	**15 10**	15 55	**16 10**		16 55	**17 10**	17 55	**18 10**		18 55	**19 10**	19 38	19 55	**20 10**		20 55	**21 10**	21 55
33	**Nivelles**			**15 11**		**16 11**			**17 11**		**18 11**			**19 11**	19 40		**20 11**			**21 11**	
40	Obaix-Buzet																				
45	**Luttre** ○			**15 19**		**16 19**			**17 19**		**18 19**			**19 19**	19 48		**20 19**			**21 19**	
45	**Luttre**	14 37		**15 20**		**16 20**	16 37		**17 20**		**18 20**	18 37		**19 20**	19 49		**20 20**	20 37		**21 20**	
50	Courcelles-Motte	14 41					16 41					18 41			19 53			20 41			
53	Roux	14 44					16 44					18 44						20 44			
56	**Marchienne-au-Pont**	14 49		**15 29**		**16 29**	16 49		**17 29**		**18 29**	18 49		**19 29**	19 59		**20 29**	20 49		**21 29**	
60	**Charleroi-Sud** ○	14 53		**15 33**		**16 33**	16 53		**17 33**		**18 33**	18 53		**19 33**	[2] 20 03		**20 33**	20 53		**21 33**	
130	*Châtelet* ○			*15 48*		*16 48*			*17 48*		*18 48*			*19 48*	20 11		*20 48*			*21 48*	
130	*Tamines* ○			*15 55*		*16 55*			*17 55*		*18 55*			*19 55*	20 18		*20 55*			*21 55*	
130	*Jemeppe-sur-Sambre* ○			*16 03*		*17 03*			*18 03*		*19 03*			*20 03*	20 25		*21 03*			*22 03*	
130	*Namur* ○			*16 16*		*17 16*			*18 16*		*19 16*			*20 16*	*21 11*		*21 16*	*21 31*		*22 16*	

[1] Origine Blankenberge 17 59.
[2] Voir tableau 130.

[1] Herkomst Blankenberge 17 59.
[2] Zie verder tabel 130.

WATERLOO

La Dernière Grande Bataille de Napoléon

B-Excursion 114

124



tab km		IC I 2042	L 4292	L 3292	IC I 2043	L 3293	IC I 2044
25	*Antwerpen-Centraal*	*20 41*		*21 04*	*21 41*	*22 04*	*22 41*
25	*Antwerpen-Berchem*	*20 45*		*21 09*	*21 45*	*22 09*	*22 45*
25	*Mechelen*	**21 05**		*21 30*	**22 05**	*22 30*	**23 05**
25	*Schaerbeek/Schaarbeek*	**21 22**		*21 47*	**22 22**	*22 47*	**23 22**
0	**Bruxelles-Brussel** **Nord/Noord**	**21 37**		22 10	**22 37**	23 10	**23 37**
	Congr.						
	Centr.	**21 41**		22 14	**22 41**	23 14	**23 41**
	Chap./Kap.						
	Midi/Zuid	**21 46**		22 19	**22 46**	23 19	**23 46**
7	Forest-Est/Vorst-Oost			22 23		23 23	
8	Uccle-Stalle/Ukkel-Stalle			22 25		23 25	
9	Uccle-Calev./Ukkel-Kalev.			22 27		23 27	
11	Linkebeek			22 30		23 30	
13	Holleken			22 32		23 32	
15	St.-G.-Rode/Rhode-St.-G.			22 35		23 35	
16	De Hoek			22 37		23 37	
19	Waterloo			22 41		23 41	
22	**Braine-l'Alleud** ○	**21 59**		22 44	**22 59**	23 44	**23 59**
22	**Braine-l'Alleud**	**22 00**		22 45	**23 00**	23 45	**0 00**
27	Lillois			22 49		23 49	
33	**Nivelles** ○	**22 10**		22 55	**23 10**	23 55	**0 10**
33	**Nivelles**	**22 11**			**23 11**		**0 11**
40	Obaix-Buzet						
45	**Luttre** ○	**22 19**			**23 19**		**0 19**
45	**Luttre**	**22 20**	22 37		**23 20**		**0 20**
50	Courcelles-Motte		22 41				
53	Roux		22 44				
56	**Marchienne-au-Pont**	**22 29**	22 49		**23 29**		**0 29**
60	**Charleroi-Sud** ○	**22 33**	22 53		**23 33**		**0 33**
130	*Châtelet* ○	*22 48*					
130	*Tamines* ○	*22 55*					
130	*Jemeppe-sur-Sambre* ○	*23 03*					
130	*Namur* ○	*23 16*					

124

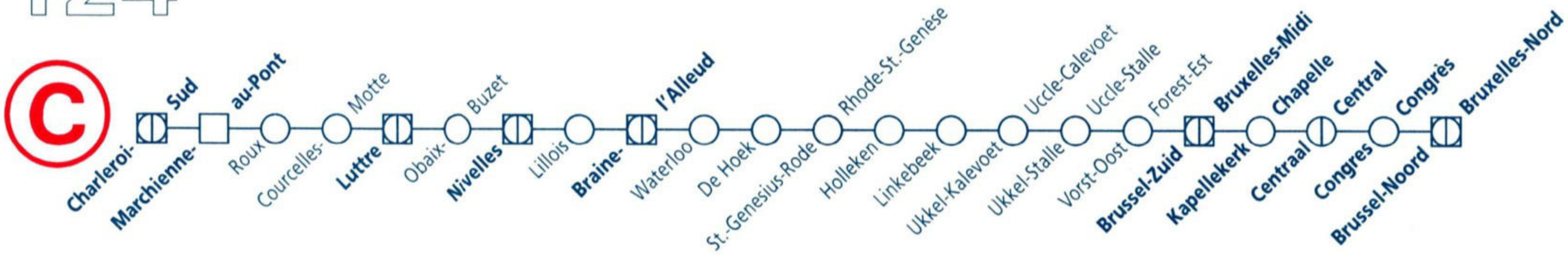

tab km		IC I 2005	L 3256	IC I 2006	L 3257	L 4257	IC I 2007	L 3258	T 6702 ☼	IC I 2008	L 3259	L 4259	IC I 2009	L 3260	IC I 2010
									3						
130	*Namur*						*6 44*		*6 49*	*7 44*			*8 44*		*9 44*
130	*Jemeppe-sur-Sambre*						*6 57*		7 31	*7 57*			*8 57*		*9 57*
130	*Tamines*						*7 05*		7 38	*8 05*			*9 05*		*10 05*
130	*Châtelet*						*7 12*		7 45	*8 12*			*9 12*		*10 12*
0	**Charleroi-Sud**	**5 27**		**6 27**		7 07	**7 27**		7 53	**8 27**		9 07	**9 27**		**10 27**
4	**Marchienne-au-Pont**	**5 32**		**6 32**		7 12	**7 32**		7 58	**8 32**		9 12	**9 32**		**10 32**
7	Roux					7 16						9 16			
10	Courcelles-Motte					7 19			8 03			9 19			
15	**Luttre** ○	**5 40**		**6 40**		2 7 23	**7 40**		8 07	**8 40**		2 9 23	**9 40**		**10 40**
15	**Luttre**	**5 41**		**6 41**			**7 41**		8 08	**8 41**			**9 41**		**10 41**
20	Obaix-Buzet														
27	**Nivelles** ○	**5 49**		**6 49**			**7 49**		8 16	**8 49**			**9 49**		**10 49**
27	**Nivelles**	**5 50**	6 05	**6 50**	7 05		**7 50**	8 05	8 18	**8 50**	9 05		**9 50**	10 05	**10 50**
33	Lillois		6 11		7 11			8 11			9 11			10 11	
38	**Braine-l'Alleud** ○	**5 58**	6 15	**6 58**	7 15		**7 58**	8 15	8 26	**8 58**	9 15		**9 58**	10 15	**10 58**
38	**Braine-l'Alleud**	**5 59**	6 16	**6 59**	7 16		**7 59**	8 16	8 27	**8 59**	9 16		**9 59**	10 16	**10 59**
41	Waterloo		6 20		7 20			8 20			9 20			10 20	
44	De Hoek		6 23		7 23			8 23			9 23			10 23	
45	St.-G.-Rode/Rhode-St.-G.		6 25		7 25			8 25			9 25			10 25	
47	Holleken		6 28		7 28			8 28			9 28			10 28	
49	Linkebeek		6 30		7 30			8 30			9 30			10 30	
51	Uccle-Calev./Ukkel-Kalev.		6 33		7 33			8 33			9 33			10 33	
52	Uccle-Stalle/Ukkel-Stalle		6 35		7 35			8 35			9 35			10 35	
53	Forest-Est/Vorst-Oost		6 37		7 37			8 37			9 37			10 37	
60	**Bruxelles-Brussel** **Midi/Zuid** ○	**6 14**	6 41	**7 14**	7 41		**8 14**	8 41	4 8 39	**9 14**	9 41		**10 14**	10 41	**11 14**
	Chap./Kap. ○														
	Centr. ○	**6 19**	6 46	**7 19**	7 46		**8 19**	8 46		**9 19**	9 46		**10 19**	10 46	**11 19**
	Congr. ○														
	Nord/Noord ○	1 **6 23**	6 50	1 **7 23**	7 50		1 **8 23**	8 50		1 **9 23**	9 50		1 **10 23**	10 50	1 **11 23**
25	*Schaerbeek/Schaarbeek* ○	**6 38**	*7 12*	**7 38**	*8 12*		**8 38**	*9 12*		**9 38**	*10 12*		**10 38**	*11 12*	**11 38**
25	*Mechelen* ○	**6 55**	*7 30*	**7 55**	*8 30*		**8 55**	*9 30*		**9 55**	*10 30*		**10 55**	*11 30*	**11 55**
25	*Antwerpen-Berchem* ○	*7 15*	*7 51*	*8 15*	*8 51*		*9 15*	*9 51*		*10 15*	*10 51*		*11 15*	*11 51*	*12 15*
25	*Antwerpen-Centraal* ○	*7 19*	*7 56*	*8 19*	*8 56*		*9 19*	*9 56*		*10 19*	*10 56*		*11 19*	*11 56*	*12 19*

1 Voir tableau 25.
2 Voir tableau 117.
3 Destination Blankenberge 9 56.
4 Voir tableaux 50, 50a.

1 Zie verder tabel 25.
2 Zie verder tabel 117.
3 Bestemming Blankenberge 9 56.
4 Zie verder tabellen 50, 50a.

124

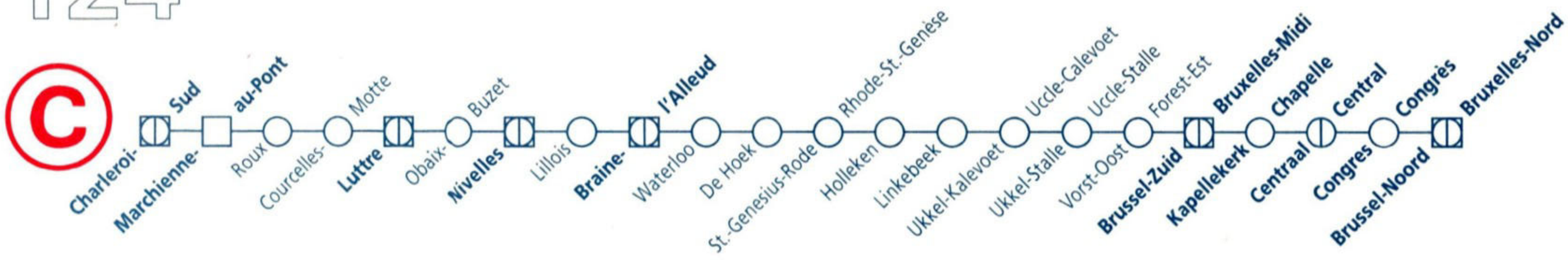

124

tab km			L 3261	L 4261	IC I 2011	L 3262	IC I 2012	L 3263	L 4263	IC I 2013	L 3264	IC I 2014	L 3265	L 4265	IC I 2015	L 3266	IC I 2016	L 3267	L 4267	IC I 2017	L 3268	IC I 2018
130	*Namur*				*10 44*		*11 44*			*12 44*		*13 44*			*14 44*		*15 44*		⑥*16 33*	*16 44*		*17 44*
130	*Jemeppe-sur-Sambre*				*10 57*		*11 57*			*12 57*		*13 57*			*14 57*		*15 57*			*16 57*		*17 57*
130	*Tamines*				*11 05*		*12 05*			*13 05*		*14 05*			*15 05*		*16 05*			*17 05*		*18 05*
130	*Châtelet*				*11 12*		*12 12*			*13 12*		*14 12*			*15 12*		*16 12*			*17 12*		*18 12*
0	**Charleroi-Sud**			11 07	**11 27**		**12 27**		13 07	**13 27**		**14 27**		15 07	**15 27**		**16 27**		17 07	**17 27**		**18 27**
4	**Marchienne-au-Pont**			11 12	**11 32**		**12 32**		13 12	**13 32**		**14 32**		15 12	**15 32**		**16 32**		17 12	**17 32**		**18 32**
7	Roux			11 16	|		|		13 16	|		|	15 16	|		|	17 16	|		|
10	Courcelles-Motte			11 19	|		|		13 19	|		|	15 19	|		|	17 19	|		|
15	**Luttre**	○		▮ 11 23	**11 40**		**12 40**		▮ 13 23	**13 40**		**14 40**		▮ 15 23	**15 40**		**16 40**		▮ 17 23	**17 40**		**18 40**
15	**Luttre**				**11 41**		**12 41**			**13 41**		**14 41**			**15 41**		**16 41**			**17 41**		**18 41**
20	Obaix-Buzet				|		|			|		|		|		|		|		|
27	**Nivelles**	○			**11 49**		**12 49**			**13 49**		**14 49**			**15 49**		**16 49**			**17 49**		**18 49**
27	**Nivelles**		11 05		**11 50**	12 05	**12 50**	13 05		**13 50**	14 05	**14 50**	15 05		**15 50**	16 05	**16 50**	17 05		**17 50**	18 05	**18 50**
33	Lillois		11 11		|	12 11	|	13 11		|	14 11	|	15 11		|	16 11	|	17 11		|	18 11	|
38	**Braine-l'Alleud**	○	11 15		**11 58**	12 15	**12 58**	13 15		**13 58**	14 15	**14 58**	15 15		**15 58**	16 15	**16 58**	17 15		**17 58**	18 15	**18 58**
38	**Braine-l'Alleud**		11 16		**11 59**	12 16	**12 59**	13 16		**13 59**	14 16	**14 59**	15 16		**15 59**	16 16	**16 59**	17 16		**17 59**	18 16	**18 59**
41	Waterloo		11 20		|	12 20	|	13 20		|	14 20	|	15 20		|	16 20	|	17 20		|	18 20	|
44	De Hoek		11 23		|	12 23	|	13 23		|	14 23	|	15 23		|	16 23	|	17 23		|	18 23	|
45	St.-G.-Rode/Rhode-St.-G.		11 25		|	12 25	|	13 25		|	14 25	|	15 25		|	16 25	|	17 25		|	18 25	|
47	Holleken		11 28		|	12 28	|	13 28		|	14 28	|	15 28		|	16 28	|	17 28		|	18 28	|
49	Linkebeek		11 30		|	12 30	|	13 30		|	14 30	|	15 30		|	16 30	|	17 30		|	18 30	|
51	Uccle-Calev./Ukkel-Kalev.		11 33		|	12 33	|	13 33		|	14 33	|	15 33		|	16 33	|	17 33		|	18 33	|
52	Uccle-Stalle/Ukkel-Stalle		11 35		|	12 35	|	13 35		|	14 35	|	15 35		|	16 35	|	17 35		|	18 35	|
53	Forest-Est/Vorst-Oost		11 37		|	12 37	|	13 37		|	14 37	|	15 37		|	16 37	|	17 37		|	18 37	|
60	**Bruxelles-Brussel** **Midi/Zuid**	○	11 41		**12 14**	12 41	**13 14**	13 41		**14 14**	14 41	**15 14**	15 41		**16 14**	16 41	**17 14**	17 41		**18 14**	18 41	**19 14**
	Chap./Kap.	○	|		|	|	|	|		|	|	|	|		|	|	|		|	|	|
	Centr.	○	11 46		**12 19**	12 46	**13 19**	13 46		**14 19**	14 46	**15 19**	15 46		**16 19**	16 46	**17 19**	17 46		**18 19**	18 46	**19 19**
	Congr.	○	|		|	|	|	|		|	|	|	|		|	|	|		|	|	|
	Nord/Noord	○	11 50		▯ **12 23**	12 50	▯ **13 23**	13 50		▯ **14 23**	14 50	▯ **15 23**	15 50		▯ **16 23**	16 50	▯ **17 23**	17 50		▯ **18 23**	18 50	▯ **19 23**
25	*Schaerbeek/Schaarbeek*	○	*12 12*		**12 38**	*13 12*	**13 38**	*14 12*		**14 38**	*15 12*	**15 38**	*16 12*		**16 38**	*17 12*	**17 38**	*18 12*		**18 38**	*19 12*	**19 38**
25	*Mechelen*	○	*12 30*		**12 55**	*13 30*	**13 55**	*14 30*		**14 55**	*15 30*	**15 55**	*16 30*		**16 55**	*17 30*	**17 55**	*18 30*		**18 55**	*19 30*	**19 55**
25	*Antwerpen-Berchem*	○	*12 51*		*13 15*	*13 51*	*14 15*	*14 51*		*15 15*	*15 51*	*16 15*	*16 51*		*17 15*	*17 51*	*18 15*	*18 51*		*19 15*	*19 51*	*20 15*
25	*Antwerpen-Centraal*	○	*12 56*		*13 19*	*13 56*	*14 19*	*14 56*		*15 19*	*15 56*	*16 19*	*16 56*		*17 19*	*17 56*	*18 19*	*18 56*		*19 19*	*19 56*	*20 19*

tab km			L 3269	L 4269	IC I 2019	L 3270	IC I 2020	L 3271	L 4271	IC I 2021	L 3272	IC I 2022	L 3273	P 8185		
130	*Namur*				*18 44*		*19 44*			*20 44*		*21 44*		*22 44*		
130	*Jemeppe-sur-Sambre*				*18 57*		*19 57*			*20 57*		*21 57*		*22 57*		
130	*Tamines*				*19 05*		*20 05*			*21 05*		*22 05*		*23 05*		
130	*Châtelet*				*19 12*		*20 12*			*21 12*		*22 12*		*23 12*		
0	**Charleroi-Sud**			19 07	**19 27**		**20 27**		21 07	**21 27**		**22 27**		23 27		
4	**Marchienne-au-Pont**			19 12	**19 32**		**20 32**		21 12	**21 32**		**22 32**		23 32		
7	Roux			19 16					21 16					23 36		
10	Courcelles-Motte			19 19					21 19					23 39		
15	**Luttre**	○		[1] 19 23	**19 40**		**20 40**		[1] 21 23	**21 40**		**22 40**		23 44		
15	**Luttre**				**19 41**		**20 41**			**21 41**		**22 41**		23 45		
20	Obaix-Buzet													23 49		
27	**Nivelles**	○			**19 49**		**20 49**			**21 49**		**22 49**		23 55		
27	**Nivelles**		19 05		**19 50**	20 05	**20 50**	21 05		**21 50**	22 05	**22 50**	23 05	23 56		
33	Lillois		19 11			20 11		21 11			22 11		23 11	0 02		
38	**Braine-l'Alleud**	○	19 15		**19 58**	20 15	**20 58**	21 15		**21 58**	22 15	**22 58**	23 15	0 06		
38	**Braine-l'Alleud**		19 16		**19 59**	20 16	**20 59**	21 16		**21 59**	22 16	**22 59**	23 16	0 07		
41	Waterloo		19 20			20 20		21 20			22 20		23 20	0 11		
44	De Hoek		19 23			20 23		21 23			22 23		23 23	0 15		
45	St.-G.-Rode/Rhode-St.-G.		19 25			20 25		21 25			22 25		23 25	0 17		
47	Holleken		19 28			20 28		21 28			22 28		23 28	0 21		
49	Linkebeek		19 30			20 30		21 30			22 30		23 30	0 24		
51	Uccle-Calev./Ukkel-Kalev.		19 33			20 33		21 33			22 33		23 33	0 27		
52	Uccle-Stalle/Ukkel-Stalle		19 35			20 35		21 35			22 35		23 35	0 30		
53	Forest-Est/Vorst-Oost		19 37			20 37		21 37			22 37		23 37	0 32		
60	**Bruxelles-Brussel**	**Midi/Zuid** ○	19 41		**20 14**	20 41	**21 14**	21 41		**22 14**	22 41	**23 14**	23 41	0 36		
		Chap./Kap. ○														
		Centr. ○	19 46		**20 19**	20 46	**21 19**	21 46		**22 19**	22 46	**23 19**	23 46	0 41		
		Congr. ○														
		Nord/Noord ○	19 50		[2] **20 23**	20 50	[2] **21 23**	21 50		[2] **22 23**	22 50	[2] **23 23**	23 50	0 45		
25	*Schaerbeek/Schaarbeek*	○	*20 12*		**20 38**	*21 12*	**21 38**	*22 12*		**22 38**	*23 12*	**23 38**	*0 07*			
25	*Mechelen*	○	*20 30*		**20 55**	*21 30*	**21 55**	*22 30*		**22 55**	*23 30*	**23 55**				
25	*Antwerpen-Berchem*	○	*20 51*		*21 15*	*21 51*	*22 15*	*22 51*		*23 15*	*23 51*	*0 15*				
25	*Antwerpen-Centraal*	○	*20 56*		*21 19*	*21 56*	*22 19*	*22 56*		*23 19*	*23 56*	*0 19*				

[1] Voir tableau 117.
[2] Voir tableau 25.

[1] Zie verder tabel 117.
[2] Zie verder tabel 25.

LA LOUVIERE

Les Ascenseurs Hydrauliques pour bateaux

B-Excursion 157

125

125

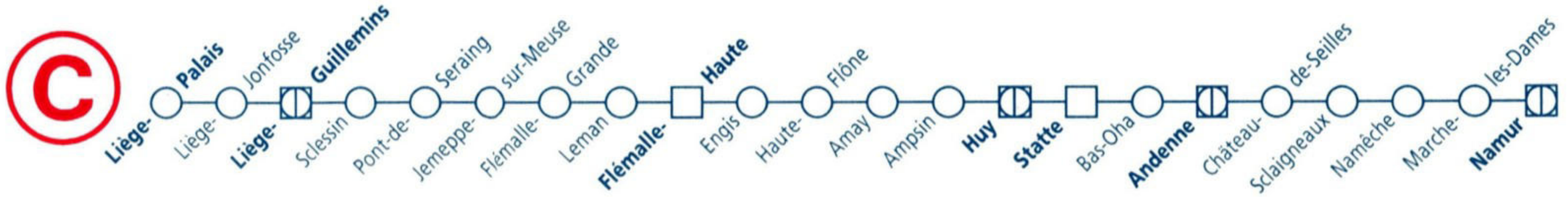

tab km			INT 242	L 5656	IC D 929	IC D 930	L 5658	IC D 931	IC D 932	L 5660	IC D 933	IC D 934	L 5662	IC D 935	IC D 936	L 5664	IC D 937	IC D 938	L 5666	IC D 939	IC D 940	L 5668
			1 2																			
0	**Liège-Palais**				**6 50**	**7 50**		**8 50**	**9 50**		**10 50**	**11 50**		**12 50**	**13 50**		**14 50**	**15 50**		**16 50**	**17 50**	
2	Liège-Jonfosse				**6 53**	**7 53**		**8 53**	**9 53**		**10 53**	**11 53**		**12 53**	**13 53**		**14 53**	**15 53**		**16 53**	**17 53**	
3	**Liège-Guillemins**	○			**6 56**	**7 56**		**8 56**	**9 56**		**10 56**	**11 56**		**12 56**	**13 56**		**14 56**	**15 56**		**16 56**	**17 56**	
37	*Köln-Hbf*					*6 30*	*6 30*				*9 14*			*11 14*			*13 14*			*15 14*		
37	*Aachen-Hbf*					*7 14*	*7 14*				*10 04*			*12 04*			*14 12*			*16 04*		
37	*Verviers-Central*		**4 43**		*6 28*	*7 28*		*8 28*	*9 28*		*10 29*	*11 28*		*12 29*	*13 28*		*14 37*	*15 28*		*16 29*	*17 28*	
0	**Liège-Guillemins**		**5 23**	6 17	**6 59**	**7 59**	8 17	**8 59**	**9 59**	10 17	**10 59**	**11 59**	12 17	**12 59**	**13 59**	14 17	**14 59**	**15 59**	16 17	**16 59**	**17 59**	18 17
2	Sclessin																					
6	Pont-de-Seraing			6 23			8 23			10 23			12 23			14 23			16 23			18 23
7	Jemeppe-sur-Meuse			6 25			8 25			10 25			12 25			14 25			16 25			18 25
9	Flémalle-Grande			6 28			8 28			10 28			12 28			14 28			16 28			18 28
10	Leman																					
11	**Flémalle-Haute**	○		6 30	**7 07**	**8 07**	8 30	**9 07**	**10 07**	10 30	**11 07**	**12 07**	12 30	**13 07**	**14 07**	14 30	**15 07**	**16 07**	16 30	**17 07**	**18 07**	18 30
11	**Flémalle-Haute**			6 31	**7 08**	**8 08**	8 31	**9 08**	**10 08**	10 31	**11 08**	**12 08**	12 31	**13 08**	**14 08**	14 31	**15 08**	**16 08**	16 31	**17 08**	**18 08**	18 31
15	Engis			6 35			8 35			10 35			12 35			14 35			16 35			18 35
21	Haute-Flône			6 40			8 40			10 40			12 40			14 40			16 40			18 40
22	Amay			6 42			8 42			10 42			12 42			14 42			16 42			18 42
25	Ampsin			6 45			8 45			10 45			12 45			14 45			16 45			18 45
29	**Huy**	○		6 49	**7 19**	**8 19**	8 49	**9 19**	**10 19**	10 49	**11 19**	**12 19**	12 49	**13 19**	**14 19**	14 49	**15 19**	**16 19**	16 49	**17 19**	**18 19**	18 49
29	**Huy**			6 51	**7 20**	**8 20**	8 51	**9 20**	**10 20**	10 51	**11 20**	**12 20**	12 51	**13 20**	**14 20**	14 51	**15 20**	**16 20**	16 51	**17 20**	**18 20**	18 51
30	**Statte**			6 53	**7 23**	**8 23**	8 53	**9 23**	**10 23**	10 53	**11 23**	**12 23**	12 53	**13 23**	**14 23**	14 53	**15 23**	**16 23**	16 53	**17 23**	**18 23**	18 53
32	Bas-Oha			6 56			8 56			10 56			12 56			14 56			16 56			18 56
40	**Andenne**			7 02	**7 30**	**8 30**	9 02	**9 30**	**10 30**	11 02	**11 30**	**12 30**	13 02	**13 30**	**14 30**	15 02	**15 30**	**16 30**	17 02	**17 30**	**18 30**	19 02
41	Château-de-Seilles			7 04			9 04			11 04			13 04			15 04			17 04			19 04
45	Sclaigneaux																					
48	Namêche			7 11			9 11			11 11			13 11			15 11			17 11			19 11
51	Marche-les-Dames			7 14			9 14			11 14			13 14			15 14			17 14			19 14
60	**Namur**	○	3 **6 01**	7 20	4 **7 42**	4 **8 42**	9 20	4 **9 42**	4 **10 42**	11 20	4 **11 42**	4 **12 42**	13 20	4 **13 42**	4 **14 42**	15 20	4 **15 42**	4 **16 42**	17 20	4 **17 42**	4 **18 42**	19 20
161	*Bruxelles-Brussel* *Nord/Noord*	○	*7 15*	*8 15*	*8 45*	*9 45*	*10 15*	*10 45*	*11 39*	*12 15*	*12 45*	*13 45*	*14 15*	*14 45*	*15 45*	*16 15*	*16 45*	*17 45*	*18 15*	*18 45*	*19 37*	*20 15*
161	*Centr.*	○	*7 20*	*8 20*	*8 50*	*9 50*	*10 20*	*10 50*	*11 50*	*12 20*	*12 50*	*13 50*	*14 20*	*14 50*	*15 50*	*16 20*	*16 50*	*17 50*	*18 20*	*18 50*	*19 50*	*20 20*
161	*Midi/Zuid*	○	*7 24*	*8 24*	*8 54*	*9 54*	*10 24*	*10 54*	*11 48*	*12 24*	*12 54*	*13 54*	*14 24*	*14 54*	*15 54*	*16 24*	*16 54*	*17 54*	*18 24*	*18 54*	*19 45*	*20 24*
130	*Charleroi-Sud*	○	**6 32**	*7 57*	**8 18**	**9 18**	*10 18*	**10 18**	**11 18**	*12 18*	**12 18**	**13 18**	*14 18*	**14 18**	**15 18**	*16 18*	**16 18**	**17 18**	*18 18*	**18 18**	**19 18**	*20 18*
118	*La Louvière-Sud*	○		*8 37*	**8 37**	**9 37**	*10 37*	**10 37**	**11 37**	*12 37*	**12 37**	**13 37**	*14 37*	**14 37**	**15 37**	*16 37*	**16 37**	**17 37**	*18 37*	**18 37**	**19 37**	*20 37*
118	*Mons*	○		*8 25*	**8 52**	**9 52**	*10 52*	**10 52**	**11 52**	*12 52*	**12 52**	**13 52**	*14 52*	**14 52**	**15 52**	*16 52*	**16 52**	**17 52**	*18 52*	**18 52**	**19 52**	*20 52*
78	*Tournai*	○		*9 31*	**9 31**	**10 31**	*11 31*	**11 31**	**12 31**	*13 31*	**13 31**	**14 31**	*15 31*	**15 31**	**16 31**	*17 31*	**17 31**	**18 31**	*19 31*	**19 31**	**20 31**	*21 31*

tab km			IC D 941	IC D 942	L 5670	IC D 943	IC D 944	IC D 945
0	**Liège-Palais**		**18 50**	**19 50**		**20 50**	**21 50**	**22 50**
2	Liège-Jonfosse		**18 53**	**19 53**		**20 53**	**21 53**	**22 53**
3	**Liège-Guillemins**	○	**18 56**	**19 56**		**20 56**	**21 56**	**22 56**
37	*Köln-Hbf*		*17 14*				*20 14*	
37	*Aachen-Hbf*		*18 04*				*21 04*	
37	*Verviers-Central*		*18 29*	*19 28*		*20 28*	*21 29*	*22 28*
0	**Liège-Guillemins**		**18 59**	**19 59**	20 17	**20 59**	**21 59**	**22 59**
2	Sclessin							
6	Pont-de-Seraing				20 23			
7	Jemeppe-sur-Meuse				20 25			
9	Flémalle-Grande				20 28			
10	Leman							
11	**Flémalle-Haute**	○	**19 07**	**20 07**	20 30	**21 07**	**22 07**	**23 07**
11	**Flémalle-Haute**		**19 08**	**20 08**	20 31	**21 08**	**22 08**	**23 08**
15	Engis				20 35			
21	Haute-Flône				20 40			
22	Amay				20 42			
25	Ampsin				20 45			
29	**Huy**	○	**19 19**	**20 19**	20 49	**21 19**	**22 19**	**23 19**
29	**Huy**		**19 20**	**20 20**	20 51	**21 20**	**22 20**	**23 20**
30	**Statte**		**19 23**	**20 23**	20 53	**21 23**	**22 23**	**23 23**
32	Bas-Oha				20 56			
40	**Andenne**		**19 30**	**20 30**	21 02	**21 30**	**22 30**	**23 30**
41	Château-de-Seilles				21 04			
45	Sclaigneaux							
48	Namêche				21 11			
51	Marche-les-Dames				21 14			
60	**Namur**	○	[4] **19 42**	[4] **20 42**	21 20	[4] **21 42**	[5] **22 42**	**23 42**
161	*Bruxelles-Brussel*	*Nord/Noord* ○	*20 45*	*21 45*	*22 15*	*22 37*		
161		*Centr.* ○	*20 50*	*21 50*	*22 20*	*22 42*		
161		*Midi/Zuid* ○	*20 54*	*21 54*	*22 24*	*22 46*		
130	*Charleroi-Sud*	○	**20 18**	**21 18**	*22 18*	**22 18**	**23 18**	
118	*La Louvière-Sud*	○	**20 37**	**21 37**	*22 37*	**22 37**		
118	*Mons*	○	**20 52**	**21 52**	*22 52*	**22 52**		
78	*Tournai*	○	**21 31**	**22 31**	*23 31*	**23 31**		

[1] Places assises uniquement en deuxième classe.
[2] Pas de compartiment fourgon.
[3] Voir tableaux 130, 130a.
[4] Voir tableaux 130, 118, 78.
[5] Voir tableau 130.

[1] Zitplaatsen enkel in tweede klas.
[2] Zonder bagageruim.
[3] Zie verder tabellen 130, 130a.
[4] Zie verder tabellen 130, 118, 78.
[5] Zie verder tabel 130.

AYWAILLE

B-Excursion 103*

Visite du Monde Sauvage et des Grottes de Remouchamps

125

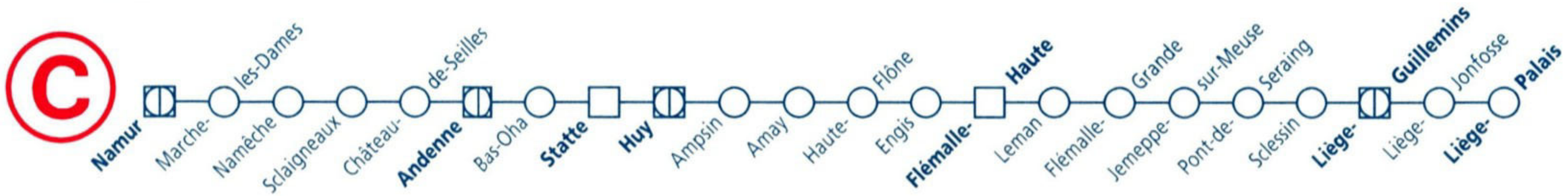

tab km			IC D 904	L 5677	IC D 905	IC D 906	L 5679	IC D 907	IC D 908	L 5681	IC D 909	IC D 910	L 5683	IC D 911	IC D 912	L 5685	IC D 913	IC D 914	L 5687	IC D 915	IC D 916	L 5689
78	*Tournai*					6 29	*6 29*	7 29	8 29	*8 29*	9 29	10 29	*10 29*	11 29	12 29	*12 29*	13 29	14 29	*14 29*	15 29	16 29	*16 29*
118	*Mons*				6 08	7 08	*7 08*	8 08	9 08	*9 08*	10 08	11 08	*11 08*	12 08	13 08	*13 08*	14 08	15 08	*15 08*	16 08	17 08	*17 08*
118	*La Louvière-Sud*				6 23	7 23	*7 23*	8 23	9 23	*9 23*	10 23	11 23	*11 23*	12 23	13 23	*13 23*	14 23	15 23	*15 23*	16 23	17 23	*17 23*
130	*Charleroi-Sud*				6 42	7 42	*7 42*	8 42	9 42	⑥ *9 57*	10 42	11 42	*11 42*	12 42	13 42	*13 42*	14 42	15 42	*15 42*	16 42	17 42	*17 42*
161	*Bruxelles-Midi/Zuid*				*6 06*	*7 15*	*7 36*	*8 06*	*9 06*	*9 36*	*10 06*	*11 06*	*11 36*	*12 15*	*13 06*	*13 36*	*14 06*	*15 06*	*15 36*	*16 06*	*17 08*	*17 36*
161	*Bruxelles-Centr.*				*6 10*	*7 10*	*7 40*	*8 10*	*9 10*	*9 40*	*10 10*	*11 10*	*11 40*	*12 10*	*13 10*	*13 40*	*14 10*	*15 10*	*15 40*	*16 10*	*17 09*	*17 40*
161	*Brussel Nord/Noord*				*6 15*	*7 24*	*7 45*	*8 15*	*9 15*	*9 45*	*10 15*	*11 15*	*11 45*	*12 23*	*13 15*	*13 45*	*14 15*	*15 15*	*15 45*	*16 15*	*17 19*	*17 45*
0	**Namur**		**6 18**	6 40	**7 18**	**8 18**	8 40	**9 18**	**10 18**	10 40	**11 18**	**12 18**	12 40	**13 18**	**14 18**	14 40	**15 18**	**16 18**	16 40	**17 18**	**18 18**	18 40
9	Marche-les-Dames			6 46			8 46			10 46			12 46			14 46			16 46			18 46
12	Namêche			6 49			8 49			10 49			12 49			14 49			16 49			18 49
15	Sclaigneaux																					
19	Château-de-Seilles			6 56			8 56			10 56			12 56			14 56			16 56			18 56
20	**Andenne**		**6 31**	6 59	**7 31**	**8 31**	8 59	**9 31**	**10 31**	10 59	**11 31**	**12 31**	12 59	**13 31**	**14 31**	14 59	**15 31**	**16 31**	16 59	**17 31**	**18 31**	18 59
28	Bas-Oha			7 04			9 04			11 04			13 04			15 04			17 04			19 04
30	**Statte**		**6 38**	7 07	**7 38**	**8 38**	9 07	**9 38**	**10 38**	11 07	**11 38**	**12 38**	13 07	**13 38**	**14 38**	15 07	**15 38**	**16 38**	17 07	**17 38**	**18 38**	19 07
31	**Huy**	○	**6 40**	7 09	**7 40**	**8 40**	9 09	**9 40**	**10 40**	11 09	**11 40**	**12 40**	13 09	**13 40**	**14 40**	15 09	**15 40**	**16 40**	17 09	**17 40**	**18 40**	19 09
31	**Huy**		**6 41**	7 11	**7 41**	**8 41**	9 11	**9 41**	**10 41**	11 11	**11 41**	**12 41**	13 11	**13 41**	**14 41**	15 11	**15 41**	**16 41**	17 11	**17 41**	**18 41**	19 11
35	Ampsin			7 15			9 15			11 15			13 15			15 15			17 15			19 15
38	Amay			7 18			9 18			11 18			13 18			15 18			17 18			19 18
39	Haute-Flône			7 20			9 20			11 20			13 20			15 20			17 20			19 20
45	Engis			7 25			9 25			11 25			13 25			15 25			17 25			19 25
49	**Flémalle-Haute**	○	**6 52**	7 29	**7 52**	**8 52**	9 29	**9 52**	**10 52**	11 29	**11 52**	**12 52**	13 29	**13 52**	**14 52**	15 29	**15 52**	**16 52**	17 29	**17 52**	**18 52**	19 29
49	**Flémalle-Haute**		**6 53**	7 30	**7 53**	**8 53**	9 30	**9 53**	**10 53**	11 30	**11 53**	**12 53**	13 30	**13 53**	**14 53**	15 30	**15 53**	**16 53**	17 30	**17 53**	**18 53**	19 30
50	Leman																					
51	Flémalle-Grande			7 32			9 32			11 32			13 32			15 32			17 32			19 32
53	Jemeppe-sur-Meuse			7 35			9 35			11 35			13 35			15 35			17 35			19 35
54	Pont-de-Seraing			7 37			9 37			11 37			13 37			15 37			17 37			19 37
58	Sclessin																					
60	**Liège-Guillemins**	○	**7 01**	7 43	**8 01**	**9 01**	9 43	**10 01**	**11 01**	11 43	**12 01**	**13 01**	13 43	**14 01**	**15 01**	15 43	**16 01**	**17 01**	17 43	**18 01**	**19 01**	19 43
37	*Verviers-Central*	○	*7 32*		*8 31*	*9 32*	*10 23*	*10 23*	*11 32*		*12 31*	*13 32*		*14 31*	*15 32*		*16 31*	*17 32*		*18 31*	*19 32*	
37	*Aachen-Hbf*	○			*8 56*		*10 48*	*10 48*			*12 56*			*14 56*			*16 56*			*18 56*		
37	*Köln-Hbf*	○			*9 47*		*11 47*	*11 47*			*13 47*			*15 47*			*17 47*			*19 47*		
0	**Liège-Guillemins**		**7 04**		**8 04**	**9 04**		**10 04**	**11 04**		**12 04**	**13 04**		**14 04**	**15 04**		**16 04**	**17 04**		**18 04**	**19 04**	
1	Liège-Jonfosse	○	**7 07**		**8 07**	**9 07**		**10 07**	**11 07**		**12 07**	**13 07**		**14 07**	**15 07**		**16 07**	**17 07**		**18 07**	**19 07**	
3	**Liège-Palais**	○	¶ **7 10**		¶ **8 10**	¶ **9 10**		¶ **10 10**	¶ **11 10**		¶ **12 10**	¶ **13 10**		¶ **14 10**	¶ **15 10**		¶ **16 10**	¶ **17 10**		¶ **18 10**	¶ **19 10**	

tab km			IC D 917	IC D 918	L 5691	IC D 919	IC D 920	INT 243
								2 3
78	*Tournai*		17 29	18 29	*18 29*	19 29	20 29	
118	*Mons*		18 08	19 08	*19 08*	20 08	21 08	
118	*La Louvière-Sud*		18 23	19 23	*19 23*	20 23	21 23	
130	*Charleroi-Sud*		18 42	19 42	*19 42*	20 42	21 42	23 28
161	*Bruxelles-Midi*	*Midi/Zuid*	*18 06*	*19 06*	*19 36*	*20 06*	*21 06*	*22 36*
161	*Bruxelles-Centr.*	*Centr.*	*18 10*	*19 10*	*19 40*	*20 10*	*21 10*	*22 40*
161	*Brussel Noord*	*Noord*	*18 15*	*19 15*	*19 45*	*20 15*	*21 15*	*22 45*
0	**Namur**		19 18	20 18	20 40	21 18	22 18	23 58
9	Marche-les-Dames				20 46			
12	Namêche				20 49			
15	Sclaigneaux							
19	Château-de-Seilles				20 56			
20	**Andenne**		19 31	20 31	20 59	21 31	22 31	
28	Bas-Oha				21 04			
30	**Statte**		19 38	20 38	21 07	21 38	22 38	
31	**Huy**	○	19 40	20 40	21 09	21 40	22 40	
31	**Huy**		19 41	20 41	21 11	21 41	22 41	
35	Ampsin				21 15			
38	Amay				21 18			
39	Haute-Flône				21 20			
45	Engis				21 25			
49	**Flémalle-Haute**	○	19 52	20 52	21 29	21 52	22 52	
49	**Flémalle-Haute**		19 53	20 53	21 30	21 53	22 53	
50	Leman							
51	Flémalle-Grande				21 32			
53	Jemeppe-sur-Meuse				21 35			
54	Pont-de-Seraing				21 37			
58	Sclessin							
60	**Liège-Guillemins**	○	20 01	21 01	21 43	22 01	23 01	4 0 36
37	*Verviers-Central*	○	*20 32*	*21 32*		*22 32*	*23 32*	1 11
37	*Aachen-Hbf*	○						
37	*Köln-Hbf*	○						
0	**Liège-Guillemins**		20 04	21 04		22 04	23 04	
1	Liège-Jonfosse	○	20 07	21 07		22 07	23 07	
3	**Liège-Palais**	○	1 20 10	1 21 10		1 22 10	1 23 10	

1 Voir tableau 34.
2 Places assises uniquement en deuxième classe.
3 Pas de compartiment fourgon.
4 Voir tableau 37.

1 Zie verder tabel 34.
2 Zitplaatsen enkel in tweede klas.
3 Zonder bagageruim.
4 Zie verder tabel 37.

HAN-SUR-LESSE

Une journée à Han-sur-Lesse

B-Excursion 124*

130

130

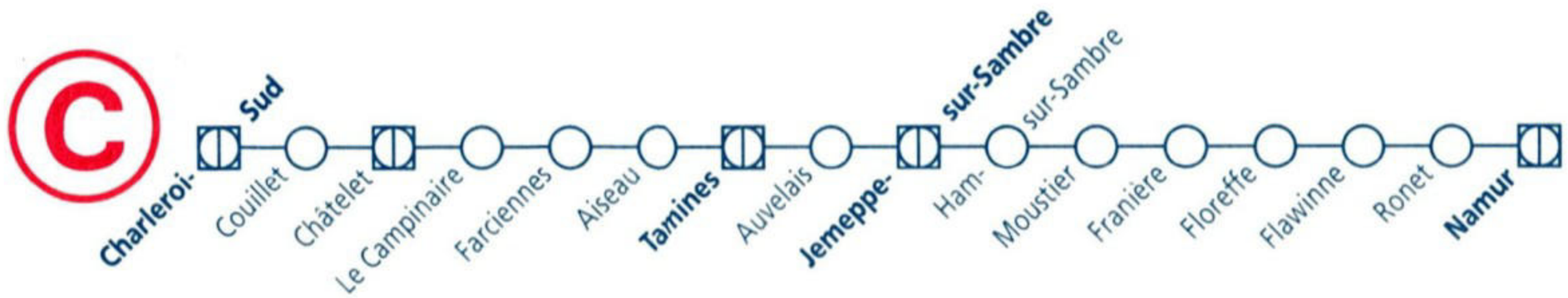

tab km			L 6156	IC D 905	IC D 906	L 6158	IC D 907	IC D 908	INT 331 ⑥ 2 3	L 6160	IC D 909	IC D 910	INT 333 ✝ 3	L 6162	IC D 911	IC D 912	L 6164	IC D 913	IC D 914	L 6166	IC D 915	IC D 916
96	*Paris-Nord*								7 07				9 46	+ 9 46	+ 9 46								
78	*Tournai*				6 29		7 29	8 29	*8 29*		9 29	10 29			11 29	12 29		13 29	14 29		15 29	16 29
118	*Mons*			6 08	7 08		8 08	9 08	*9 08*		10 08	11 08			12 08	13 08		14 08	15 08		16 08	17 08
118	*La Louvière-Sud*			6 23	7 23		8 23	9 23	*9 23*		10 23	11 23			12 23	13 23		14 23	15 23		16 23	17 23
0	**Charleroi-Sud**		6 25	6 42	7 42	8 25	8 42	9 42	9 57	10 25	10 42	11 42	12 26	12 28	12 42	13 42	14 25	14 42	15 42	16 25	16 42	17 42
2	Couillet																					
6	Châtelet		6 32	6 49	7 49	8 32	8 49	9 49		10 32	10 49	11 49		12 35	12 49	13 49	14 32	14 49	15 49	16 32	16 49	17 49
9	Le Campinaire																					
10	Farciennes		6 36			8 36				10 36				12 39			14 36			16 36		
12	Aiseau		6 39			8 39				10 39				12 42			14 39			16 39		
14	**Tamines**	○	6 42	6 55	7 55	8 42	8 55	9 55		10 42	10 55	11 55		12 44	12 55	13 55	14 42	14 55	15 55	16 42	16 55	17 55
14	**Tamines**		6 44	6 56	7 56	8 44	8 56	9 56		10 44	10 56	11 56		12 45	12 56	13 56	14 44	14 56	15 56	16 44	16 56	17 56
17	Auvelais		6 47	7 00	8 00	8 47	9 00	10 00		10 47	11 00	12 00		12 48	13 00	14 00	14 47	15 00	16 00	16 47	17 00	18 00
19	**Jemeppe-sur-Sambre**	○	6 50	7 03	8 03	8 50	9 03	10 03		10 50	11 03	12 03		12 51	13 03	14 03	14 50	15 03	16 03	16 50	17 03	18 03
19	**Jemeppe-sur-Sambre**		6 51	7 04	8 04	8 51	9 04	10 04		10 51	11 04	12 04		12 52	13 04	14 04	14 51	15 04	16 04	16 51	17 04	18 04
20	Ham-sur-Sambre																					
22	Moustier		6 55			8 55				10 55				12 55			14 55			16 55		
25	Franière		6 58			8 58				10 58				12 58			14 58			16 58		
28	Floreffe		7 01			9 01				11 01				13 01			15 01			17 01		
31	Flawinne		7 05			9 05				11 05				13 05			15 05			17 05		
33	Ronet		7 07			9 07				11 07				13 07			15 07			17 07		
36	**Namur**	○	7 11	7 16	8 16	9 11	9 16	10 16	10 24	11 11	11 16	12 16	12 53	13 11	13 16	14 16	15 11	15 16	16 16	17 11	17 16	18 16
125	*Liège-Guillemins*	○	*8 01*	8 01	9 01	*10 01*	10 01	11 01	*11 43*	*12 01*	12 01	13 01	*14 01*	*14 01*	14 01	15 01	*16 01*	16 01	17 01	*18 01*	18 01	19 01
162	*Libramont*	○		*8 41*	*9 41*		*10 41*	*11 41*	*11 41*		*12 41*	*13 41*			*14 41*	*15 41*		*16 41*	*17 41*		*18 41*	*19 41*
162	*Arlon*	○		*9 11*	*10 11*		*11 11*	*12 11*	*12 11*		*13 11*	*14 11*	*14 31*		*15 11*	*16 11*		*17 11*	*18 11*		*19 11*	*20 11*
162	*Luxembourg*	○		*9 33*	*10 33*		*11 33*	*12 33*	*12 33*		*13 33*	*14 33*	*14 52*		*15 33*	*16 33*		*17 33*	*18 33*		*19 33*	*20 33*
161	*Bruxelles-Brussel* Q.L./L.W.	○	*8 03*	*8 03*	*9 03*	*10 03*	*10 03*	*11 03*		*12 03*	*12 03*	*13 03*		*14 03*	*14 03*	*15 03*	*16 03*	*16 03*	*17 03*	*18 03*	*18 03*	*19 03*
161	*Bruxelles-Brussel* Schuman	○	*8 07*	*8 07*	*9 07*	*10 07*	*10 07*	*11 07*		*12 07*	*12 07*	*13 07*		*14 07*	*14 07*	*15 07*	*16 07*	*16 07*	*17 07*	*18 07*	*18 07*	*19 07*
161	*Bruxelles-Brussel* Nord/Noord	○	*8 15*	*8 15*	*9 15*	*10 15*	*10 15*	*11 15*		*12 15*	*12 15*	*13 15*		*14 15*	*14 15*	*15 15*	*16 15*	*16 15*	*17 15*	*18 15*	*18 15*	*19 15*
161	*Bruxelles-Brussel* Centr.	○	*8 20*	*8 20*	*9 20*	*10 20*	*10 20*	*11 20*		*12 20*	*12 20*	*13 20*		*14 20*	*14 20*	*15 20*	*16 20*	*16 20*	*17 20*	*18 20*	*18 20*	*19 20*
161	*Bruxelles-Brussel* Midi/Zuid	○	*8 24*	*8 24*	*9 24*	*10 24*	*10 24*	*11 24*		*12 24*	*12 24*	*13 24*		*14 24*	*14 24*	*15 24*	*16 24*	*16 24*	*17 24*	*18 24*	*18 24*	*19 24*

tab km			L 6168	IC D 917	IC D 918	T 6752	L 6170	IC D 919	9499	T 6852	IC D 920	IC D 921	INT 243
						4 ☼			5	5 ☼			3 7
96	*Paris-Nord*								**19 10**	*19 10*			**20 46**
78	*Tournai*			**17 29**	**18 29**	*18 29*		**19 29**	*19 29*	20 12	**20 29**	**21 29**	
118	*Mons*			**18 08**	**19 08**	*19 08*		**20 08**	**20 33**	20 42	**21 08**	**22 08**	
118	*La Louvière-Sud*			**18 23**	**19 23**	*19 23*		**20 23**	*20 23*	20 56	**21 23**	**22 23**	
0	**Charleroi-Sud**		18 25	**18 42**	**19 42**	20 05	20 25	**20 42**	**21 03**	21 18	**21 42**	**22 42**	**23 28**
2	Couillet												
6	Châtelet		18 32	**18 49**	**19 49**	20 12	20 32	**20 49**		21 24	**21 49**	**22 49**	
9	Le Campinaire												
10	Farciennes		18 36				20 36						
12	Aiseau		18 39				20 39						
14	**Tamines**	○	18 42	**18 55**	**19 55**	20 18	20 42	**20 55**			**21 55**	**22 55**	
14	**Tamines**		18 44	**18 56**	**19 56**	20 19	20 44	**20 56**			**21 56**	**22 56**	
17	Auvelais		18 47	**19 00**	**20 00**	20 22	20 47	**21 00**			**22 00**	**23 00**	
19	**Jemeppe-sur-Sambre**	○	18 50	**19 03**	**20 03**	20 25	20 50	**21 03**			**22 03**	**23 03**	
19	**Jemeppe-sur-Sambre**		18 51	**19 04**	**20 04**		20 51	**21 04**			**22 04**	**23 04**	
20	Ham-sur-Sambre												
22	Moustier		18 55				20 55						
25	Franière		18 58				20 58						
28	Floreffe		19 01				21 01						
31	Flawinne		19 05				21 05						
33	Ronet		19 07				21 07						
36	**Namur**	○	19 11	1 **19 16**	1 **20 16**		21 11	1 **21 16**	**21 31**		1 **22 16**	**23 16**	8 **23 55**
125	*Liège-Guillemins*	○	*20 01*	**20 01**	**21 01**		*22 01*	**22 01**			**23 01**		**0 36**
162	*Libramont*	○		*20 41*	*21 41*			*22 41*	*22 41*				
162	*Arlon*	○		*21 11*	*22 11*			*23 11*	*23 11*			*0 49*	
162	*Luxembourg*	○		*21 33*	*22 43*			*23 43*	*23 43*			*1 10*	
161	*Bruxelles-Brussel* Q.L./L.W.	○	*20 03*	*20 03*	*21 03*		*22 03*	*22 03*	*22 26*		*23 03*		
161	*Bruxelles-Brussel* Schuman	○	*20 07*	*20 07*	*21 07*		*22 07*	*22 07*	*22 37*		*23 07*		
161	*Bruxelles-Brussel* Nord/Noord	○	*20 15*	*20 15*	*21 15*		*22 15*	*22 15*	*22 37*		*23 15*		
161	*Bruxelles-Brussel* Centr.	○	*20 20*	*20 20*	*21 20*		*22 20*	*22 20*	*22 42*		*23 20*		
161	*Bruxelles-Brussel* Midi/Zuid	○	*20 24*	*20 24*	*21 24*		*22 24*	*22 24*	*22 46*		*23 24*		

1 Voir tableaux 125, 34.
2 Circule également les 25 déc 1999 et 1 jan 2000.
3 Pas de compartiment fourgon.
4 Origine Blankenberge 17 59.
5 Billet Thalys obligatoire.
6 Origine Ostende 18 40.
7 Places assises uniquement en deuxième classe.
8 Voir tableaux 125, 37.

1 Zie verder tabellen 125, 34.
2 Rijdt ook op 25 dec 1999 en 1 jan 2000.
3 Zonder bagageruim.
4 Herkomst Blankenberge 17 59.
5 Thalys vervoerbewijs verplicht.
6 Herkomst Oostende 18 40.
7 Zitplaatsen enkel in tweede klas.
8 Zie verder tabellen 125, 37.

JEMEPPE-s-SAMBRE - CHARLEROI - MONS - TOURNAI → LA PANNE

tous les jours en période touristique

130



130

tab km			INT 242	IC D 928	L 6176	T 6802	T 6702	9496	IC D 929	IC D 930	L 6178	IC D 931	IC D 932	L 6180	IC D 933	IC D 934	L 6182	IC D 935	IC D 936	L 6184	IC D 937	INT 336 ⑥
			1 2			5 ☼	7 ☼	9														2 11
161	Bruxelles-Brussel	Midi/Zuid						6 06	6 36	7 36	7 36	8 36	9 36	9 36	10 36	11 36	11 36	12 36	13 36	13 36	14 36	
161		Centr.						6 10	6 40	7 40	7 40	8 40	9 40	9 40	10 40	11 40	11 40	12 40	13 40	13 40	14 40	
161		Nord/Noord						6 15	6 45	7 45	7 45	8 45	9 45	9 45	10 45	11 45	11 45	12 45	13 45	13 45	14 45	
161		Schuman						6 23	6 53	7 53	7 53	8 53	9 53	9 53	10 53	11 53	11 53	12 53	13 53	13 53	14 53	
161		Q.L./L.W.						6 27	6 57	7 57	7 57	8 57	9 57	9 57	10 57	11 57	11 57	12 57	13 57	13 57	14 57	
162	*Luxembourg*		4 08							6 27		7 27	8 27		9 27	10 27		11 27	12 27		13 27	14 27
162	*Arlon*		4 29							6 49		7 49	8 49		9 49	10 49		11 49	12 49		13 49	14 49
162	*Libramont*									7 19		8 19	9 19		10 19	11 19		12 19	13 19		14 19	15 19
125	*Liège-Guillemins*		**5 23**					6 17	**6 59**	**7 59**	7 59	**8 59**	**9 59**	9 59	**10 59**	**11 59**	11 59	**12 59**	**13 59**	13 59	**14 59**	
0	**Namur**		**6 03**	**6 44**	6 49			**7 29**	**7 44**	**8 44**	8 49	**9 44**	**10 44**	10 49	**11 44**	**12 44**	12 49	**13 44**	**14 44**	14 49	**15 44**	**16 33**
3	Ronet				6 53						8 53			10 53			12 53			14 53		
5	Flawinne				6 55						8 55			10 55			12 55			14 55		
8	Floreffe				6 59						8 59			10 59			12 59			14 59		
11	Franière				7 02						9 02			11 02			13 02			15 02		
14	Moustier				7 06						9 06			11 06			13 06			15 06		
16	Ham-sur-Sambre																					
17	**Jemeppe-sur-Sambre**	○		**6 56**	7 09				**7 56**	**8 56**	9 09	**9 56**	**10 56**	11 09	**11 56**	**12 56**	13 09	**13 56**	**14 56**	15 09	**15 56**	
17	**Jemeppe-sur-Sambre**			**6 57**	7 10		7 31		**7 57**	**8 57**	9 10	**9 57**	**10 57**	11 10	**11 57**	**12 57**	13 10	**13 57**	**14 57**	15 10	**15 57**	
19	Auvelais			**7 01**	7 13		7 34		**8 01**	**9 01**	9 13	**10 01**	**11 01**	11 13	**12 01**	**13 01**	13 13	**14 01**	**15 01**	15 13	**16 01**	
22	**Tamines**	○		**7 04**	7 16		7 37		**8 04**	**9 04**	9 16	**10 04**	**11 04**	11 16	**12 04**	**13 04**	13 16	**14 04**	**15 04**	15 16	**16 04**	
22	**Tamines**			**7 05**	7 18		7 38		**8 05**	**9 05**	9 18	**10 05**	**11 05**	11 18	**12 05**	**13 05**	13 18	**14 05**	**15 05**	15 18	**16 05**	
24	Aiseau				7 21						9 21			11 21			13 21			15 21		
26	Farciennes				7 24						9 24			11 24			13 24			15 24		
27	Le Campinaire																					
30	Châtelet			**7 12**	7 29	7 36	7 45		**8 12**	**9 12**	9 29	**10 12**	**11 12**	11 29	**12 12**	**13 12**	13 29	**14 12**	**15 12**	15 29	**16 12**	
34	Couillet																					
36	**Charleroi-Sud**	○	3 **6 32**	4 **7 18**	7 35	6 7 42	8 7 51	10 **7 57**	4 **8 18**	4 **9 18**	9 35	4 **10 18**	4 **11 18**	11 35	4 **12 18**	4 **13 18**	13 35	4 **14 18**	4 **15 18**	15 35	4 **16 18**	3 **17 00**
118	*La Louvière-Sud*	○		**7 37**		8 02	*8 22*	*8 37*	**8 37**	**9 37**		**10 37**	**11 37**		**12 37**	**13 37**		**14 37**	**15 37**		**16 37**	*17 37*
118	*Mons*	○		**7 52**	*8 25*	8 17	*8 25*	**8 25**	**8 52**	**9 52**		**10 52**	**11 52**		**12 52**	**13 52**		**14 52**	**15 52**		**16 52**	*17 52*
78	*Tournai*	○		**8 31**		8 45	*9 05*	*9 31*	**9 31**	**10 31**		**11 31**	**12 31**		**13 31**	**14 31**		**15 31**	**16 31**		**17 31**	*18 31*
96	*Paris-Nord*	○	**9 08**		*9 47*	*9 47*	*9 47*	**9 47**														**19 59**

tab km			IC D 938	L 6186	IC D 939	IC D 940	L 6188	INT 340 + 2	IC D 941	IC D 942	L 6190	IC D 943	IC D 944
161	Bruxelles-Brussel	Midi/Zuid	15 36	15 36	16 36	17 36	17 36		18 36	19 36	19 36	20 36	21 36
161		Centr.	15 40	15 40	16 40	17 40	17 40		18 40	19 40	19 40	20 40	21 40
161		Nord/Noord	15 45	15 45	16 45	17 45	17 45		18 45	19 45	19 45	20 45	21 45
161		Schuman	15 53	15 53	16 53	17 53	17 53		18 53	19 53	19 53	20 53	21 53
161		Q.L./L.W.	15 57	15 57	16 57	17 57	17 57		18 57	19 57	19 57	20 57	21 57
162	*Luxembourg*		14 27		15 27	16 27		17 08	17 27	18 27		19 27	20 27
162	*Arlon*		14 49		15 49	16 49		17 29	17 49	18 49		19 49	20 49
162	*Libramont*		15 19		16 19	17 19			18 19	19 19		20 19	21 19
125	*Liège-Guillemins*		**15 59**	15 59	**16 59**	**17 59**	17 59		**18 59**	**19 59**	19 59	**20 59**	**21 59**
0	**Namur**		**16 44**	16 49	**17 44**	**18 44**	18 49	**19 08**	**19 44**	**20 44**	20 49	**21 44**	**22 44**
3	Ronet			16 53			18 53				20 53		
5	Flawinne			16 55			18 55				20 55		
8	Floreffe			16 59			18 59				20 59		
11	Franière			17 02			19 02				21 02		
14	Moustier			17 06			19 06				21 06		
16	Ham-sur-Sambre												
17	**Jemeppe-sur-Sambre**	○	**16 56**	17 09	**17 56**	**18 56**	19 08		**19 56**	**20 56**	21 09	**21 56**	**22 56**
17	**Jemeppe-sur-Sambre**		**16 57**	17 10	**17 57**	**18 57**	19 09		**19 57**	**20 57**	21 10	**21 57**	**22 57**
19	Auvelais		**17 01**	17 13	**18 01**	**19 01**	19 12		**20 01**	**21 01**	21 13	**22 01**	**23 01**
22	**Tamines**	○	**17 04**	17 16	**18 04**	**19 04**	19 15		**20 04**	**21 04**	21 16	**22 04**	**23 04**
22	**Tamines**		**17 05**	17 18	**18 05**	**19 05**	19 16		**20 05**	**21 05**	21 18	**22 05**	**23 05**
24	Aiseau			17 21			19 19				21 21		
26	Farciennes			17 24			19 22				21 24		
27	Le Campinaire												
30	Châtelet		**17 12**	17 29	**18 12**	**19 12**	19 27		**20 12**	**21 12**	21 29	**22 12**	**23 12**
34	Couillet												
36	**Charleroi-Sud**	○	[4] **17 18**	17 35	[4] **18 18**	[4] **19 18**	19 33	[3] **19 36**	[4] **20 18**	[4] **21 18**	21 35	[4] **22 18**	**23 18**
118	*La Louvière-Sud*	○	**17 37**		**18 37**	**19 37**			**20 37**	**21 37**		**22 37**	
118	*Mons*	○	**17 52**		**18 52**	**19 52**			**20 52**	**21 52**		**22 52**	
78	*Tournai*	○	**18 31**		**19 31**	**20 31**			**21 31**	**22 31**		**23 31**	
96	*Paris-Nord*	○				*+22 14*	*+22 14*	**22 14**					

[1] Places assises uniquement en deuxième classe.
[2] Pas de compartiment fourgon.
[3] Voir tableau 130a.
[4] Voir tableaux 118, 78.
[5] Destination Ostende 10 19.
[6] Voir tableaux 118, 78, 94, 75, 66, 50a.
[7] Destination Blankenberge 9 56.
[8] Voir tableaux 124, 50, 50a.
[9] Billet Thalys obligatoire.
[10] Voir tableaux 118, 96.
[11] Circule également les 31 oct 1999, 23, 30 avril et 7 mai 2000.

[1] Zitplaatsen enkel in tweede klas.
[2] Zonder bagageruim.
[3] Zie verder tabel 130a.
[4] Zie verder tabellen 118, 78.
[5] Bestemming Oostende 10 19.
[6] Zie verder tabellen 118, 78, 94, 75, 66, 50a.
[7] Bestemming Blankenberge 9 56.
[8] Zie verder tabellen 124, 50, 50a.
[9] Thalys vervoerbewijs verplicht.
[10] Zie verder tabellen 118, 96.
[11] Rijdt ook op 31 okt 1999, 23, 30 april en 7 mei 2000.

130a

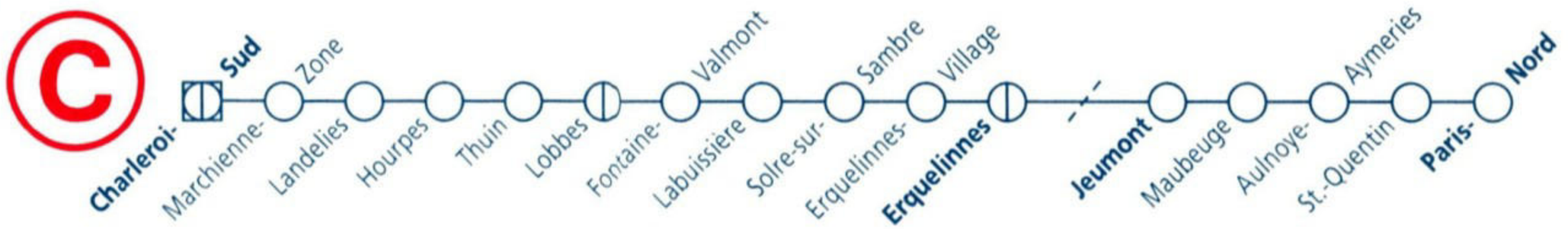

tab km			INT 242 1 2	L 4756	L 4758	L 4760	L 4762	L 4764	L 4766	INT 336 ⑥ 2 3	L 4768	INT 340 + 2	L 4770
125	*Liège-Guillemins*		**5 23**	*5 23*								*17 59*	
130	*Namur*		**6 03**	*6 03*						**16 33**		**19 08**	
124	*Bruxelles-Brussel*	*Nord/Noord*		*5 38*	*7 37*	*9 37*	*11 37*	*13 37*	*15 37*		*17 37*	*18 37*	*19 37*
124		*Centr.*		*5 42*	*7 41*	*9 41*	*11 41*	*13 41*	*15 41*		*17 41*	*18 41*	*19 41*
124		*Midi/Zuid*		*5 46*	*7 46*	*9 46*	*11 46*	*13 46*	*15 46*		*17 46*	*18 46*	*19 46*
0	**Charleroi-Sud**		**6 35**	6 46	8 46	10 46	12 46	14 46	16 46	**17 02**	18 46	**19 38**	20 46
3	Marchienne-Zone			6 50	8 50	10 50	12 50	14 50	16 50		18 50		20 50
8	Landelies			6 54	8 54	10 54	12 54	14 54	16 54		18 54		20 54
11	Hourpes												
14	Thuin			7 00	9 00	11 00	13 00	15 00	17 00		19 00		21 00
16	Lobbes			7 03	9 03	11 03	13 03	15 03	17 03		19 03		21 03
21	Fontaine-Valmont			7 08	9 08	11 08	13 08	15 08	17 08		19 08		21 08
23	Labuissière			7 11	9 11	11 11	13 11	15 11	17 11		19 11		21 11
25	Solre-sur-Sambre			7 13	9 13	11 13	13 13	15 13	17 13		19 13		21 13
27	Erquelinnes-Village			7 16	9 16	11 16	13 16	15 16	17 16		19 16		21 16
29	Erquelinnes	○		7 18	9 18	11 18	13 18	15 18	17 18		19 18		21 18
	Jeumont	○								**17 26**		**20 02**	
	Maubeuge	○	**7 25**							**17 45**		**20 21**	
	Aulnoye Aymeries	○								**17 56**		**20 31**	
	Saint-Quentin	○								**18 41**		**21 01**	
	Paris-Nord	○	**9 08**							**19 59**		**22 14**	

1 Places assises uniquement en deuxième classe.
2 Pas de compartiment fourgon.
3 Circule également les 31 oct 1999, 23, 30 avril et 7 mai 2000.

1 Zitplaatsen enkel in tweede klas.
2 Zonder bagageruim.
3 Rijdt ook op 31 okt 1999, 23, 30 april en 7 mei 2000.

CFV3V **B-Excursion 141**

Mariembourg-Treignes-Mariembourg + Visite du Musée du Train à Vapeur de Treignes

130a

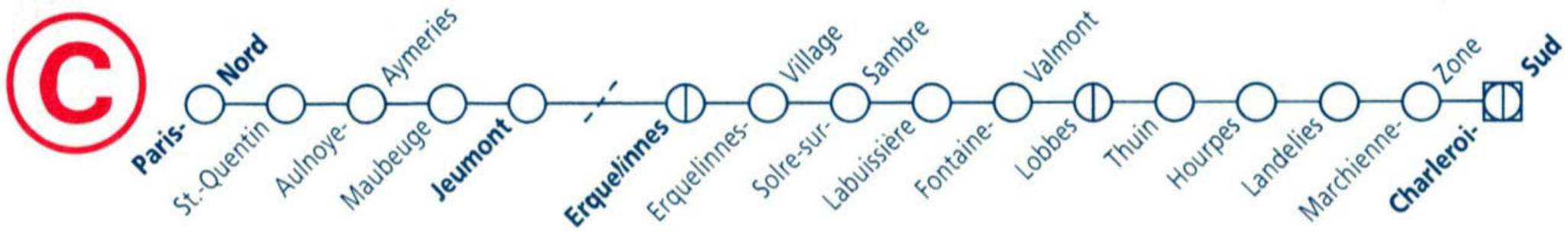

tab km			L 4778	INT 331 ⑥ 1 2	L 4780	L 4782	INT 333 † 2	L 4784	L 4786	L 4788	L 4790	L 4792	INT 243 2 4
	Paris-Nord			**7 07**			**9 46**						**20 46**
	Saint-Quentin			**8 26**			**11 01**						**21 58**
	Aulnoye Aymeries			**8 57**			**11 31**						
	Maubeuge			**9 09**			**11 42**						
	Jeumont			**9 29**			**12 02**						**23 02**
0	Erquelinnes		7 42	|	9 42	11 42	|	13 42	15 42	17 42	19 42	21 42	|
2	Erquelinnes-Village		7 44	|	9 44	11 44	|	13 44	15 44	17 44	19 44	21 44	|
4	Solre-sur-Sambre		7 47	|	9 47	11 47	|	13 47	15 47	17 47	19 47	21 47	|
6	Labuissière		7 49	|	9 49	11 49	|	13 49	15 49	17 49	19 49	21 49	|
8	Fontaine-Valmont		7 52	|	9 52	11 52	|	13 52	15 52	17 52	19 52	21 52	|
13	Lobbes		7 58	|	9 58	11 58	|	13 58	15 58	17 58	19 58	21 58	|
15	Thuin		8 00	|	10 00	12 00	|	14 00	16 00	18 00	20 00	22 00	|
18	Hourpes		|	|	|	|	|	|	|	|	|	|
21	Landelies		8 06	|	10 06	12 06	|	14 06	16 06	18 06	20 06	22 06	|
26	Marchienne-Zone		8 10	|	10 10	12 10	|	14 10	16 10	18 10	20 10	22 10	|
29	**Charleroi-Sud**	○	8 14	3 **9 55**	10 14	12 14	3 **12 24**	14 14	16 14	18 14	20 14	22 14	5 **23 26**
124	*Bruxelles-Brussel Midi/Zuid*	○	*9 14*	|	*11 14*	*13 14*	|	*15 14*	*17 14*	*19 14*	*21 14*	*23 14*	|
124	*Bruxelles-Brussel Centr.*	○	*9 19*	|	*11 19*	*13 19*	|	*15 19*	*17 19*	*19 19*	*21 19*	*23 19*	|
124	*Bruxelles-Brussel Nord/Noord*	○	*9 23*	|	*11 23*	*13 23*	|	*15 23*	*17 23*	*19 23*	*21 23*	*23 23*	|
130	*Namur*	○	*9 11*	**10 24**	*11 11*	† *12 53*	**12 53**	*15 11*	*17 11*	*19 11*	*21 11*	|	**23 55**
125	*Liège-Guillemins*	○	|	|	|	|	*14 01*	|	|	|	|	**0 36**

1 Circule également les 25 déc 1999 et 1 jan 2000.
2 Pas de compartiment fourgon.
3 Voir tableau 130.
4 Places assises uniquement en deuxième classe.
5 Voir tableaux 130, 125, 37.

1 Rijdt ook op 25 dec 1999 en 1 jan 2000.
2 Zonder bagageruim.
3 Zie verder tabel 130.
4 Zitplaatsen enkel in tweede klas.
5 Zie verder tabellen 130, 125, 37.

132

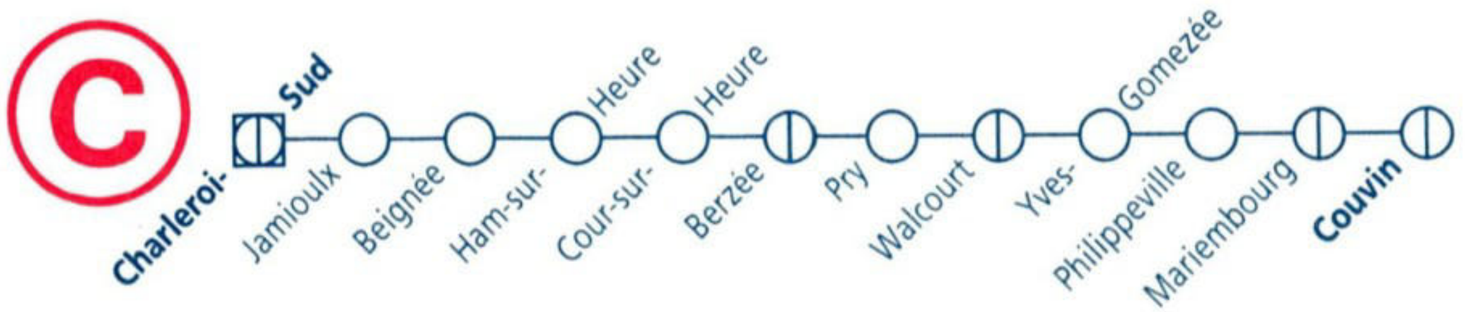

tab km		L 4657	L 4659	L 4661	L 4664	L 4665	L 4667	L 4669	L 4672
130	*Namur*	*6 49*	*8 49*	*10 49*		*14 49*	*16 49*	+ *19 08*	*21 44*
118	*Mons*	*7 08*	*9 08*	*11 08*		*15 08*	*17 08*	*19 08*	
118	*La Louvière-Sud*	*7 23*	*9 23*	*11 23*		*15 23*	*17 23*	*19 23*	
124	*Bruxelles-Brussel Nord/Noord*	*6 37*	*8 37*	*10 37*		*14 37*	*16 37*	*18 37*	
124	*Bruxelles-Brussel Centr.*	*6 41*	*8 41*	*10 41*		*14 41*	*16 41*	*18 41*	
124	*Bruxelles-Brussel Midi/Zuid*	*6 46*	*8 46*	*10 46*		*14 46*	*16 46*	*18 46*	
0	**Charleroi-Sud**	7 46	9 46	11 46	14 08	15 46	17 46	19 46	22 23
9	Jamioulx	7 55	9 55	11 55	14 17	15 55	17 55	19 55	22 32
11	Beignée	|	|	|	|	|	|	|	|
13	Ham-sur-Heure	8 01	10 01	12 01	14 23	16 01	18 01	20 01	22 38
15	Cour-sur-Heure	8 04	10 04	12 04	14 26	16 04	18 04	20 04	22 41
18	Berzée	8 08	10 08	12 08	14 30	16 08	18 08	20 08	22 45
20	Pry	|	|	|	|	|	|	|	|
21	Walcourt ○	8 12	10 12	12 12	14 34	16 12	18 12	20 12	22 49
21	Walcourt	8 13	10 13	12 13	14 35	16 13	18 13	20 13	22 50
27	Yves-Gomezée	8 19	10 19	12 19	14 41	16 19	18 19	20 19	22 56
35	Philippeville	8 28	10 28	12 28	14 50	16 28	18 28	20 28	23 05
48	Mariembourg	8 40	10 40	12 40	15 02	16 40	18 40	20 40	23 17
54	**Couvin** ○	8 46	10 46	12 46	15 08	16 46	18 46	20 46	23 23

CFV3V

B-Excursion 141

Mariembourg-Treignes-Mariembourg + Visite du Musée du Train à Vapeur de Treignes

132

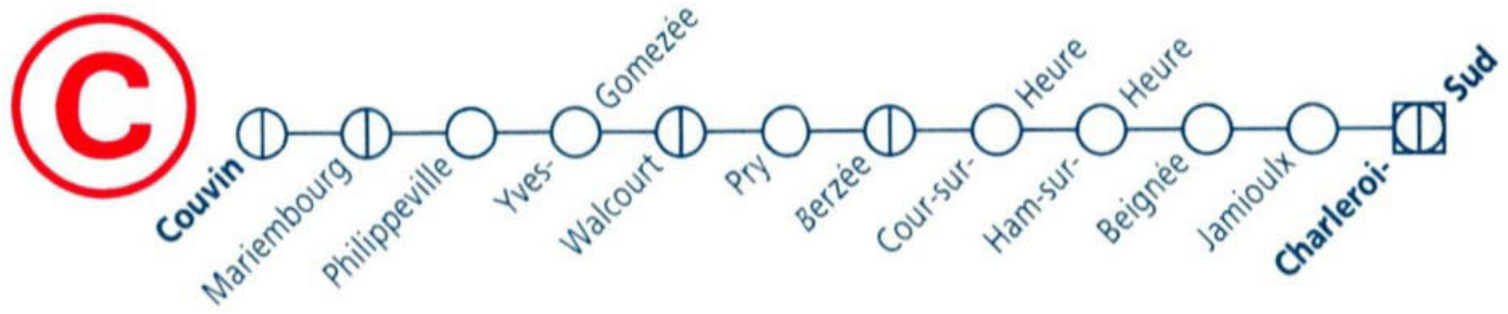

tab km			L 4675	L 4678	L 4680	L 4682	L 4683	L 4686	L 4688	L 4690	L 4691
0	**Couvin**		4 52	7 14	9 14	11 14	12 52	15 14	17 14	19 14	20 55
6	Mariembourg		4 59	7 21	9 21	11 21	12 59	15 21	17 21	19 21	21 02
19	Philippeville		5 11	7 33	9 33	11 33	13 11	15 33	17 33	19 33	21 14
27	Yves-Gomezée		5 19	7 41	9 41	11 41	13 19	15 41	17 41	19 41	21 22
33	Walcourt	○	5 25	7 46	9 46	11 46	13 25	15 46	17 46	19 46	21 28
33	Walcourt		5 26	7 47	9 47	11 47	13 26	15 47	17 47	19 47	21 29
34	Pry		|	|	|	|	|	|	|	|	|
36	Berzée		5 30	7 52	9 52	11 52	13 30	15 52	17 52	19 52	21 33
39	Cour-sur-Heure		5 34	7 55	9 55	11 55	13 34	15 55	17 55	19 55	21 37
41	Ham-sur-Heure		5 37	7 59	9 59	11 59	13 37	15 59	17 59	19 59	21 40
43	Beignée		|	|	|	|	|	|	|	|	|
45	Jamioulx		5 43	8 05	10 05	12 05	13 43	16 05	18 05	20 05	21 46
54	**Charleroi-Sud**	○	5 52	8 14	10 14	12 14	13 52	16 14	18 14	20 14	21 55
124	*Bruxelles-Brussel*	*Midi/Zuid* ○		*9 14*	*11 14*	*13 14*		*17 14*	*19 14*	*21 14*	
124		*Centr.* ○		*9 19*	*11 19*	*13 19*		*17 19*	*19 19*	*21 19*	
124		*Nord/Noord* ○		*9 23*	*11 23*	*13 23*		*17 23*	*19 23*	*21 23*	
118	*La Louvière-Sud*	○		*8 37*	*10 37*	*12 37*		*16 37*	*18 37*	*20 37*	*22 37*
118	*Mons*	○		*8 52*	*10 52*	*12 52*		*16 52*	*18 52*	*20 52*	*22 52*
130	*Namur*	○		*9 11*	*11 11*	*+12 53*		*17 11*	*19 11*	*21 11*	

B-Excursions **Un jour d'entrain en train.**

CHEMIN DE FER À VAPEUR DES 3 VALLÉES asbl - *Stoomtrein der Drie Valleien*

★ Horaires *Dienstregelingen* 1999 - Ligne *Lijn* Mariembourg - Treignes ★

Départs de la gare de Mariembourg "Trois Vallées", à 800 mètres de la gare SNCB
Vertrek van het station Mariembourg "Drie Valleien", 800 meter van het NMBS station.

AVRIL	SAMEDIS	3, 10, 17, 24.	🚌 à 11h30, 14h20, 16h50
	DIMANCHES	11, 18, 25.	
MAI	VENDREDI	14.	
JUILLET	VENDREDIS	2, 9, 16, 23, 30.	
	LUNDIS	5, 12, 19, 26.	
	MERCREDIS	7, 14, 28.	
AOÛT	LUNDIS	2, 9, 16, 23, 30.	
	MERCREDIS	4, 11, 18, 25.	
	VENDREDIS	6, 13, 20, 27.	
OCTOBRE	SAMEDIS	2, 9, 16, 23, 30.	
AVRIL	DIMANCHE	4.	🚌 à 11h30 🚂 à 14h20 et 16h50
	LUNDI	5.	
MAI	SAMEDIS	8, 29.	
	DIMANCHES	9, 30.	
JUIN	SAMEDIS	5, 12, 19, 26.	
	DIMANCHES	6, 13, 20, 27.	
JUILLET	JEUDIS	1, 8, 15, 22, 29.	
	MARDIS	6, 13, 27.	
AOÛT	MARDIS	3, 10, 17, 24, 31.	
	JEUDIS	5, 12, 19, 26.	
SEPTEMBRE	SAMEDIS	4, 11, 18.	
	DIMANCHES	5, 12, 19.	
OCTOBRE	DIMANCHES	3, 10, 17, 24, 31.	
MAI	SAMEDIS	1, 15, 22.	🚌 à 11h30 et 15h10 🚂 à 14h20 et 16h50
	DIMANCHES	2, 16.	
	JEUDI	13.	
JUILLET	SAMEDIS	3, 10, 17, 24, 31.	
	DIMANCHES	4, 11, 18, 25.	
AOÛT	SAMEDIS	7, 14, 21, 28.	
	DIMANCHES	1, 8, 22, 29.	
MAI	DIMANCHE	23.	🚌 à 15h10 🚂 à 11h30, 14h20 et 16h50
	LUNDI	24,	
JUILLET	MARDI	21.	
AOÛT	SAMEDI	15.	

🚌 **Autorail** = *Motorrijtuig* --- 🚂 **Vapeur** = *Stoomtrein*

Activités spéciales du CFV3V en 1999:
Festival de la Vapeur -
Stoomfestival: Samedi 25 et dimanche 26 septembre.

Ne ratez surtout pas...
Le Musée du Chemin de Fer à Treignes
Bezoek ook...
Het Spoormuseum te Treignes
(accès possible par le CFV3V, ligne de Mariembourg à Treignes)

Et si vous venez à Mariembourg en train...
Ne venez pas bêtement...
Voyagez avec un billet "**B-Excursion**" de la SNCB

Informations SNCB:
Gare de Mariembourg
☎ 060/31.10.78

Informations CFV3V:
Chemin de Fer à Vapeur des 3 Vallées
Chaussée de Givet, 49-51
5660 Mariembourg
☎ & Fax: 060/31.24.40
ook in het nederlands: ☎ 012/74.19.07

RAILFLEX

Vous avez choisi le travail à temps partiel.
A présent, vous pouvez opter pour le train à temps partiel.

Pour en savoir plus, consultez vite les renseignements généraux au début de votre indicateur.

U hebt gekozen voor deeltijds werken.
Nu kunt u ook kiezen voor deeltijds sporen.

Meer informatie? Raadpleeg snel de algemene inlichtingen vooraan in uw spoorboekje.

139

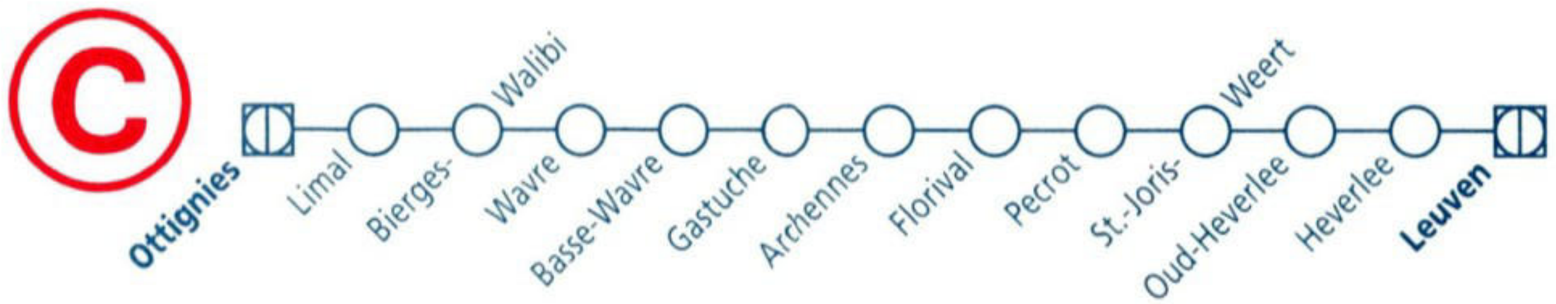

tab km		L 6477	L 6478	L 6479	T 6942	T 6941	L 6480	T 6940	T 6943	L 4580	L 6481	L 6482	L 6483	L 6484	L 6485	L 6486	L 6487	L 6488	L 6489	L 6490	L 6491
					1 2	1 2		☼	1 2	1 2											
161	Bruxelles-Brussel Midi/Zuid	6 06	7 06	8 06	8 36		9 06	9 13	9 36		10 06	11 06	12 06	13 06	14 06	15 06	16 06	17 05	18 06	19 06	20 06
161	Bruxelles-Brussel Centr.	6 10	7 10	8 10	8 40		9 10	9 17	9 40		10 10	11 10	12 10	13 10	14 10	15 10	16 10	17 09	18 10	19 10	20 10
161	Bruxelles-Brussel Nord/Noord	6 15	7 15	8 15	8 45		9 15	9 23	9 45		10 15	11 15	12 15	13 15	14 15	15 15	16 15	17 15	18 15	19 15	20 15
161	Bruxelles-Brussel Schuman	6 23	7 23	8 23	8 53		9 23	9 32	9 53		10 23	11 23	12 23	13 23	14 23	15 23	16 23	17 23	18 23	19 23	20 23
161	Bruxelles-Brussel Q.L./L.W.	6 27	7 27	8 27	8 57		9 27	9 36	9 57		10 27	11 27	12 27	13 27	14 27	15 27	16 27	17 27	18 27	19 27	20 27
140	Charleroi-Sud			7 57		8 57				9 57	9 57		11 57		13 57		15 57		17 57		19 57
161	Namur	6 25	7 25	8 25	8 55	8 55	9 25	9 25	9 55	9 55	10 25	11 25	12 25	13 25	14 25	15 25	16 25	17 25	18 25	19 25	20 25
161	Louvain-la-N.-Université	6 32	7 32	8 32	9 02		9 32	9 32	10 02		10 32	11 32	12 32	13 32	14 32	15 32	16 32	17 32	18 32	19 32	20 32
0	**Ottignies**	6 50	7 50	8 50	9 22	9 40	9 50	9 55	10 22	10 40	10 50	11 50	12 50	13 50	14 50	15 50	16 50	17 50	18 50	19 50	20 50
2	Limal	6 53	7 53	8 53	|	|	9 53	|	|	|	10 53	11 53	12 53	13 53	14 53	15 53	16 53	17 53	18 53	19 53	20 53
4	Bierges-Walibi	6 56	7 56	8 56	9 30	9 48	9 56	10 03	10 30	10 48	10 56	11 56	12 56	13 56	14 56	15 56	16 56	17 56	18 56	19 56	20 56
6	Wavre	6 59	7 59	8 59	9 32	9 50	9 59	10 05	10 32	10 50	10 59	11 59	12 59	13 59	14 59	15 59	16 59	17 59	18 59	19 59	20 59
7	Basse-Wavre	7 01	8 01	9 01			10 01				11 01	12 01	13 01	14 01	15 01	16 01	17 01	18 01	19 01	20 01	21 01
9	Gastuche	7 04	8 04	9 04			10 04				11 04	12 04	13 04	14 04	15 04	16 04	17 04	18 04	19 04	20 04	21 04
12	Archennes	7 07	8 07	9 07			10 07				11 07	12 07	13 07	14 07	15 07	16 07	17 07	18 07	19 07	20 07	21 07
13	Florival	7 09	8 09	9 09			10 09				11 09	12 09	13 09	14 09	15 09	16 09	17 09	18 09	19 09	20 09	21 09
15	Pecrot	7 12	8 12	9 12			10 12				11 12	12 12	13 12	14 12	15 12	16 12	17 12	18 12	19 12	20 12	21 12
17	Sint-Joris-Weert	7 15	8 15	9 15			10 15				11 15	12 15	13 15	14 15	15 15	16 15	17 15	18 15	19 15	20 15	21 15
21	Oud-Heverlee	7 19	8 19	9 19			10 19				11 19	12 19	13 19	14 19	15 19	16 19	17 19	18 19	19 19	20 19	21 19
25	Heverlee	7 23	8 23	9 23			10 23				11 23	12 23	13 23	14 23	15 23	16 23	17 23	18 23	19 23	20 23	21 23
29	**Leuven** ○	7 28	8 28	9 28			10 28				11 28	12 28	13 28	14 28	15 28	16 28	17 28	18 28	19 28	20 28	21 28
53a	Mechelen ○	7 54	8 54	9 54			10 54				11 54	12 54	13 54	14 54	15 54	16 54	17 54	18 54	19 54	20 54	21 54
36	Bruxelles-Brussel Nord/Noord ○	7 58	8 58	9 58			10 58				11 58	12 58	13 58	14 58	15 58	16 58	17 58	18 58	19 58	20 58	21 58
36	Bruxelles-Brussel Centr. ○	8 03	9 03	10 03			11 03				12 03	13 03	14 03	15 03	16 03	17 03	18 03	19 03	20 03	21 03	22 03
36	Bruxelles-Brussel Midi/Zuid ○	8 07	9 07	10 07			11 07				12 07	13 07	14 07	15 07	16 07	17 07	18 07	19 07	20 07	21 07	22 07

BIERGES

Aqualibi

B-Excursion 149*

tab km			L 6492
161	Bruxelles-Brussel	Midi/Zuid	21 06
161		Centr.	21 10
161		Nord/Noord	21 15
161		Schuman	21 23
161		Q.L./L.W.	21 27
140	Charleroi-Sud		
161	Namur		21 25
161	Louvain-la-N.-Université		21 32
0	**Ottignies**		21 50
2	Limal		21 53
4	Bierges-Walibi		21 56
6	Wavre		21 59
7	Basse-Wavre		22 01
9	Gastuche		22 04
12	Archennes		22 07
13	Florival		22 09
15	Pecrot		22 12
17	Sint-Joris-Weert		22 15
21	Oud-Heverlee		22 19
25	Heverlee		22 23
29	**Leuven**	○	22 28
53a	Mechelen	○	22 54
36	Bruxelles-Brussel	Nord/Noord ○	22 58
36		Centr. ○	23 03
36		Midi/Zuid ○	23 07

[1] Circule également les 22, 23 et 24 avril 2000.
[2] Circule du 30 mai au 25 sept 1999.

[1] Rijdt ook op 22, 23 en 24 april 2000.
[2] Rijdt van 30 mei tot 25 sept 1999.

BIERGES
Walibi

139

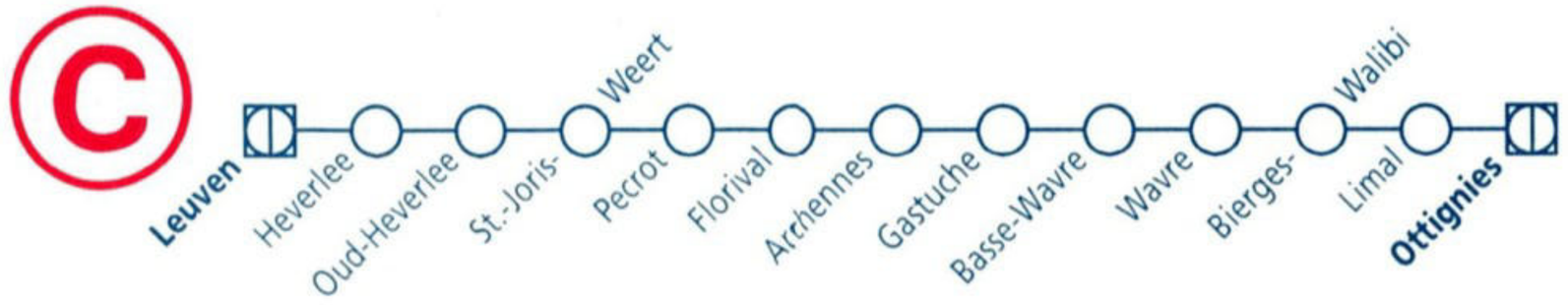

tab km			L 6456	L 6457	L 6458	L 6459	L 6460	L 6461	L 6462	L 6463	L 6464	L 6465	L 6466	L 4567	L 6467	T 6991	T 6992	L 6468	T 6993	L 6469	L 6470	P 8220 +
														2 3		2 3	2 3		2 3			5 ▲
36	*Bruxelles-Brussel*	*Midi/Zuid*	*5 52*	*6 52*	*7 52*	*8 52*	*9 52*	*10 52*	*11 52*	*12 52*	*13 52*	*14 52*	*15 52*		*16 52*			*17 52*		*18 52*	*19 52*	*20 27*
36		*Centr.*	*5 56*	*6 56*	*7 56*	*8 56*	*9 56*	*10 56*	*11 56*	*12 56*	*13 56*	*14 56*	*15 56*		*16 56*			*17 56*		*18 56*	*19 56*	*20 31*
36		*Nord/Noord*	*6 02*	*7 02*	*8 02*	*9 02*	*10 02*	*11 02*	*12 02*	*13 02*	*14 02*	*15 02*	*16 02*		*17 02*			*18 02*		*19 02*	*20 02*	*20 36*
53a	*Mechelen*			*7 06*	*8 06*	*9 06*	*10 06*	*11 06*	*12 06*	*13 06*	*14 06*	*15 06*	*16 06*		*17 06*			*18 06*		*19 06*	*20 06*	*20 58*
0	**Leuven**		6 32	7 32	8 32	9 32	10 32	11 32	12 32	13 32	14 32	15 32	16 32		17 32			18 32		19 32	20 32	21 20
4	Heverlee		6 37	7 37	8 37	9 37	10 37	11 37	12 37	13 37	14 37	15 37	16 37		17 37			18 37		19 37	20 37	21 25
8	Oud-Heverlee		6 41	7 41	8 41	9 41	10 41	11 41	12 41	13 41	14 41	15 41	16 41		17 41			18 41		19 41	20 41	
12	Sint-Joris-Weert		6 45	7 45	8 45	9 45	10 45	11 45	12 45	13 45	14 45	15 45	16 45		17 45			18 45		19 45	20 45	
14	Pecrot		6 48	7 48	8 48	9 48	10 48	11 48	12 48	13 48	14 48	15 48	16 48		17 48			18 48		19 48	20 48	
16	Florival		6 51	7 51	8 51	9 51	10 51	11 51	12 51	13 51	14 51	15 51	16 51		17 51			18 51		19 51	20 51	
17	Archennes		6 53	7 53	8 53	9 53	10 53	11 53	12 53	13 53	14 53	15 53	16 53		17 53			18 53		19 53	20 53	
20	Gastuche		6 56	7 56	8 56	9 56	10 56	11 56	12 56	13 56	14 56	15 56	16 56		17 56			18 56		19 56	20 56	
22	Basse-Wavre		6 59	7 59	8 59	9 59	10 59	11 59	12 59	13 59	14 59	15 59	16 59		17 59			18 59		19 59	20 59	
23	Wavre		7 02	8 02	9 02	10 02	11 02	12 02	13 02	14 02	15 02	16 02	17 02	17 10	18 02	18 10	18 28	19 02	19 28	20 02	21 02	
25	Bierges-Walibi		7 04	8 04	9 04	10 04	11 04	12 04	13 04	14 04	15 04	16 04	17 04	17 15	18 04	18 15	18 33	19 04	19 33	20 04	21 04	
27	Limal		7 07	8 07	9 07	10 07	11 07	12 07	13 07	14 07	15 07	16 07	17 07	|	18 07	|	|	19 07	|	20 07	21 07	
29	**Ottignies**	○	7 10	8 10	9 10	10 10	11 10	12 10	13 10	14 10	15 10	16 10	17 10	17 20	18 10	18 20	18 38	19 10	19 38	20 10	21 10	
161	*Louvain-la-N.-Université*	○	7 28	8 28	9 28	10 28	11 28	12 28	13 28	14 28	15 28	16 28	17 28		18 28		*18 58*	19 28	*19 58*	20 28	21 28	
161	*Namur*	○	*7 35*	*8 35*	*9 35*	*10 35*	*11 35*	*12 35*	*13 35*	*14 35*	*15 35*	*16 35*	*17 35*	*18 05*	*18 35*	*19 05*	*19 05*	*19 35*	*20 05*	*20 35*	*21 35*	
140	*Charleroi-Sud*	○	*8 03*		*10 03*		*12 03*		*14 03*		*16 03*		*18 03*	18 03		19 03		*20 03*			*22 03*	
161	*Bruxelles-Brussel*	*Q.L./L.W.* ○	*7 33*	*8 33*	*9 33*	*10 33*	*11 33*	*12 33*	*13 33*	*14 33*	*15 33*	*16 33*	*17 33*		*18 33*		*19 03*	*19 33*	*20 03*	*20 33*	*21 33*	
161		*Schuman* ○	*7 37*	*8 37*	*9 37*	*10 37*	*11 37*	*12 37*	*13 37*	*14 37*	*15 37*	*16 37*	*17 37*		*18 37*		*19 07*	*19 37*	*20 07*	*20 37*	*21 37*	
161		*Nord/Noord* ○	*7 45*	*8 45*	*9 45*	*10 45*	*11 45*	*12 45*	*13 45*	*14 45*	*15 45*	*16 45*	*17 45*		*18 45*		*19 15*	*19 45*	*20 15*	*20 45*	*21 45*	
161		*Centr.* ○	*7 50*	*8 50*	*9 50*	*10 50*	*11 50*	*12 50*	*13 50*	*14 50*	*15 50*	*16 50*	*17 50*		*18 50*		*19 20*	*19 50*	*20 20*	*20 50*	*21 50*	
161		*Midi/Zuid* ○	*7 54*	*8 54*	*9 54*	*10 54*	*11 54*	*12 54*	*13 54*	*14 54*	*15 54*	*16 54*	*17 54*		*18 54*		*19 24*	*19 54*	*20 24*	*20 54*	*21 54*	

BIERGES

Walibi

B-Excursion 145

tab km			L 6471	L 6473 ✝ ▲	IR q 4443 ✝ ▲				
36	Bruxelles-Brussel	Midi/Zuid	20 52	21 52	22 52				
36		Centr.	20 56	21 56	22 56				
36		Nord/Noord	21 02	22 02	23 02				
53a	Mechelen		21 06	22 06	**23 06**				
0	**Leuven**		21 32	22 34	**23 31**				
4	Heverlee		21 37	22 39	**23 36**				
8	Oud-Heverlee		21 41						
12	Sint-Joris-Weert		21 45						
14	Pecrot		21 48						
16	Florival		21 51						
17	Archennes		21 53						
20	Gastuche		21 56						
22	Basse-Wavre		21 59						
23	Wavre		22 02						
25	Bierges-Walibi		22 04						
27	Limal		22 07						
29	**Ottignies**	○	[1] 22 10						
161	Louvain-la-N.-Université	○	22 28						
161	Namur	○	22 35						
140	Charleroi-Sud	○							
161	Bruxelles-Brussel	Q.L./L.W. ○	22 33						
161		Schuman ○	22 37						
161		Nord/Noord ○	22 45						
161		Centr. ○	22 50						
161		Midi/Zuid ○	22 54						

[1] Voir tableau 161.
[2] Circule également les 22, 23 et 24 avril 2000.
[3] Circule du 30 mai au 25 sept 1999.
[4] Voir tableau 140.
[5] Ne circule pas les 31 oct, 11 nov 1999, 9 et 16 avril 2000.
Circule les 1 nov 1999, 9 jan et 24 avril 2000.

[1] Zie verder tabel 161.
[2] Rijdt ook op 22, 23 en 24 april 2000.
[3] Rijdt van 30 mei tot 25 sept 1999.
[4] Zie verder tabel 140.
[5] Rijdt niet op 31 okt, 11 nov 1999, 9 en 16 april 2000.
Rijdt op 1 nov 1999, 9 jan en 24 april 2000.

MULTIPASS **Ensemble en train à prix malin**

140

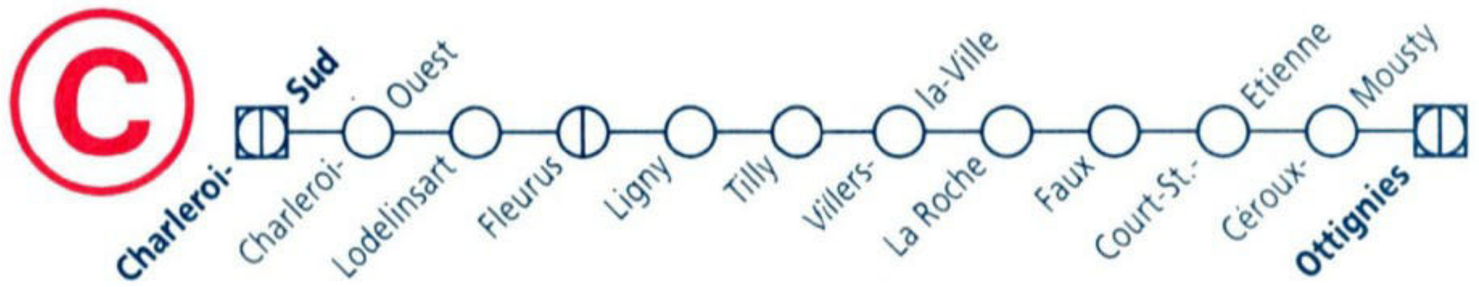

tab km			L 4578	T 6941	L 4580	L 4580	L 4582	L 4584	L 4586	L 4588	L 4590	L 4592
				1 2	1 2	4 5						
118	*Mons*		*7 08*	*8 08*	*9 08*	*9 08*	*11 08*	*13 08*	*15 08*	*17 08*	*19 08*	*21 08*
118	*La Louvière-Sud*		*7 23*	*8 23*	*9 23*	*9 23*	*11 23*	*13 23*	*15 23*	*17 23*	*19 23*	*21 23*
0	**Charleroi-Sud**		7 57	8 57	9 57	9 57	11 57	13 57	15 57	17 57	19 57	21 57
1	Charleroi-Ouest		8 01	9 01	10 01	10 01	12 01	14 01	16 01	18 01	20 01	22 01
4	Lodelinsart		8 05	9 05	10 05	10 05	12 05	14 05	16 05	18 05	20 05	22 05
12	Fleurus	○	8 11	9 11	10 11	10 11	12 11	14 11	16 11	18 11	20 11	22 11
12	Fleurus		8 11	9 11	10 11	10 11	12 11	14 11	16 11	18 11	20 11	22 11
15	Ligny		8 15	9 15	10 15	10 15	12 15	14 15	16 15	18 15	20 15	22 15
21	Tilly		8 20	9 20	10 20	10 20	12 20	14 20	16 20	18 20	20 20	22 20
24	Villers-la-Ville		8 23	9 23	10 23	10 23	12 23	14 23	16 23	18 23	20 23	22 23
28	La Roche		8 28	9 28	10 28	10 28	12 28	14 28	16 28	18 28	20 28	22 28
29	Faux		8 30	9 30	10 30	10 30	12 30	14 30	16 30	18 30	20 30	22 30
32	Court-Saint-Etienne		8 34	9 34	10 34	10 34	12 34	14 34	16 34	18 34	20 34	22 34
34	Céroux-Mousty		8 36	9 36	10 36	10 36	12 36	14 36	16 36	18 36	20 36	22 36
36	**Ottignies**	○	8 38 3	9 38 3	10 38	10 38	12 38	14 38	16 38	18 38	20 38	22 38
139	*Wavre*	○	*8 58*	9 50	10 50	*10 58*	*12 58*	*14 58*	*16 58*	*18 58*	*20 58*	
161	*Louvain-la-N.-Université*	○	*8 58*	*9 58*	*10 58*	*10 58*	*12 58*	*14 58*	*16 58*	*18 58*	*20 58*	*22 58*
161	*Namur*	○	*9 05*	*10 05*	*11 05*	*11 05*	*13 05*	*15 05*	*17 05*	*19 05*	*21 05*	*23 05*
161	*Bruxelles-Brussel* Q.L./L.W.	○	*9 03*	*10 03*	*11 03*	*11 03*	*13 03*	*15 03*	*17 03*	*19 03*	*21 03*	*23 03*
161	*Bruxelles-Brussel* Schuman	○	*9 07*	*10 07*	*11 07*	*11 07*	*13 07*	*15 07*	*17 07*	*19 07*	*21 07*	*23 07*
161	*Bruxelles-Brussel* Nord/Noord	○	*9 15*	*10 15*	*11 15*	*11 15*	*13 15*	*15 15*	*17 15*	*19 15*	*21 15*	*23 15*
161	*Bruxelles-Brussel* Centr.	○	*9 20*	*10 20*	*11 20*	*11 20*	*13 20*	*15 20*	*17 20*	*19 20*	*21 20*	*23 20*
161	*Bruxelles-Brussel* Midi/Zuid	○	*9 24*	*10 24*	*11 24*	*11 24*	*13 24*	*15 24*	*17 24*	*19 24*	*21 24*	*23 24*

1 Circule également les 22, 23 et 24 avril 2000.
2 Circule du 30 mai au 25 sept 1999.
3 Voir tableau 139.
4 Ne circule pas les 22, 23 et 24 avril 2000.
5 Circule du 26 sept 1999 au 27 mai 2000.

1 Rijdt ook op 22, 23 en 24 april 2000.
2 Rijdt van 30 mei tot 25 sept 1999.
3 Zie verder tabel 139.
4 Rijdt niet op 22, 23 en 24 april 2000.
5 Rijdt van 26 sept 1999 tot 27 mei 2000.

CHARLEROI SUD - WAVRE

train direct tous les week-ends et jours fériés en période touristique

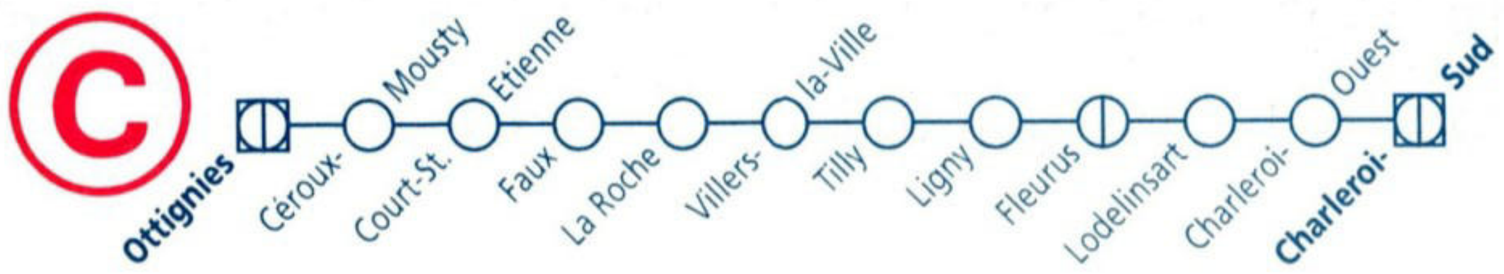

tab km			L 4557	L 4559	L 4561	L 4563	L 4565	L 4567	L 4567	T 6991	L 4569	L 4571
								1 2	3 4	1 2		
161	Bruxelles-Brussel	Midi/Zuid	6 36	8 36	10 36	12 36	14 36	16 36	16 36	17 36	18 36	20 36
161		Centr.	6 40	8 40	10 40	12 40	14 40	16 40	16 40	17 40	18 40	20 40
161		Nord/Noord	6 45	8 45	10 45	12 45	14 45	16 45	16 45	17 45	18 45	20 45
161		Schuman	6 53	8 53	10 53	12 53	14 53	16 53	16 53	17 53	18 53	20 53
161		Q.L./L.W.	6 57	8 57	10 57	12 57	14 57	16 57	16 57	17 57	18 57	20 57
161	*Namur*		6 55	8 55	10 55	12 55	14 55	16 55	16 55	17 55	18 55	20 55
161	*Louvain-la-N.-Université*		7 02	9 02	11 02	13 02	15 02	17 02	17 02	18 02	19 02	21 02
139	*Wavre*		7 02	9 02	11 02	13 02	15 02	17 10	17 02	18 10	19 02	21 02
0	**Ottignies**		7 22	9 22	11 22	13 22	15 22	17 22	17 22	18 22	19 22	21 22
2	Céroux-Mousty		7 24	9 24	11 24	13 24	15 24	17 24	17 24	18 24	19 24	21 24
4	Court-Saint-Etienne		7 26	9 26	11 26	13 26	15 26	17 26	17 26	18 26	19 26	21 26
7	Faux		7 30	9 30	11 30	13 30	15 30	17 30	17 30	18 30	19 30	21 30
8	La Roche		7 32	9 32	11 32	13 32	15 32	17 32	17 32	18 32	19 32	21 32
12	Villers-la-Ville		7 37	9 37	11 37	13 37	15 37	17 37	17 37	18 37	19 37	21 37
15	Tilly		7 40	9 40	11 40	13 40	15 40	17 40	17 40	18 40	19 40	21 40
21	Ligny		7 45	9 45	11 45	13 45	15 45	17 45	17 45	18 45	19 45	21 45
24	Fleurus	○	7 49	9 49	11 49	13 49	15 49	17 49	17 49	18 49	19 49	21 49
24	Fleurus		7 49	9 49	11 49	13 49	15 49	17 49	17 49	18 49	19 49	21 49
32	Lodelinsart		7 55	9 55	11 55	13 55	15 55	17 55	17 55	18 55	19 55	21 55
35	Charleroi-Ouest	○	7 59	9 59	11 59	13 59	15 59	17 59	17 59	18 59	19 59	21 59
36	**Charleroi-Sud**	○	8 03	10 03	12 03	14 03	16 03	18 03	18 03	19 03	20 03	22 03
118	*La Louvière-Sud*	○	8 37	10 37	12 37	14 37	16 37	18 37	18 37	19 37	20 37	22 37
118	*Mons*	○	8 52	10 52	12 52	14 52	16 52	18 52	18 52	19 52	20 52	22 52

1 Circule également les 22, 23 et 24 avril 2000.
2 Circule du 30 mai au 25 sept 1999.
3 Ne circule pas les 22, 23 et 24 avril 2000.
4 Circule du 26 sept 1999 au 27 mai 2000.

1 Rijdt ook op 22, 23 en 24 april 2000.
2 Rijdt van 30 mei tot 25 sept 1999.
3 Rijdt niet op 22, 23 en 24 april 2000.
4 Rijdt van 26 sept 1999 tot 27 mei 2000.

BIERGES

Walibi

B-Dagtrip 145

154

154

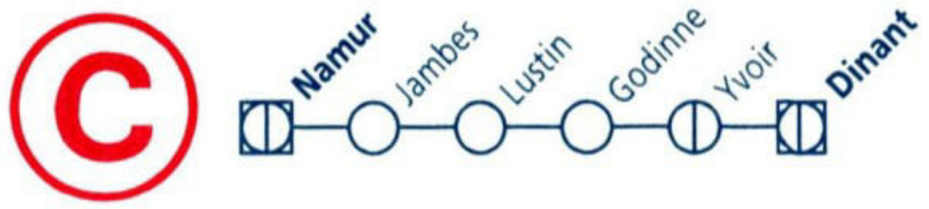

tab km			IC M 2405	IC M 2406	IC M 2407	T 6945 [1] [2]	IC M 2408	IC M 2409	IC M 2410	IC M 2411	IC M 2412	IC M 2413	IC M 2414	IC M 2415	IC M 2416	IC M 2417	IC M 2418	IC M 2419	IC M 2420	IC M 2421
161	Bruxelles-Brussel	*Midi/Zuid*		6 06	7 06	*7 36*	8 06	9 06	10 06	11 06	12 06	13 06	14 06	15 06	16 06	17 05	18 06	19 06	20 06	21 06
161		*Centr.*		6 10	7 10	*7 40*	8 10	9 10	10 10	11 10	12 10	13 10	14 10	15 10	16 10	17 09	18 10	19 10	20 10	21 10
161		*Nord/Noord*		6 15	7 15	*7 45*	8 15	9 15	10 15	11 15	12 15	13 15	14 15	15 15	16 15	17 15	18 15	19 15	20 15	21 15
161		*Schuman*		6 23	7 23	*7 53*	8 23	9 23	10 23	11 23	12 23	13 23	14 23	15 23	16 23	17 23	18 23	19 23	20 23	21 23
161		*Q.L./L.W.*		6 27	7 27	*7 57*	8 27	9 27	10 27	11 27	12 27	13 27	14 27	15 27	16 27	17 27	18 27	19 27	20 27	21 27
0	**Namur**		6 13	7 13	8 13	8 50	9 13	10 13	11 13	12 13	13 13	14 13	15 13	16 13	17 13	18 13	19 13	20 13	21 13	22 13
3	Jambes		6 17	7 17	8 17		9 17	10 17	11 17	12 17	13 17	14 17	15 17	16 17	17 17	18 17	19 17	20 17	21 17	22 17
13	Lustin		6 26	7 26	8 26		9 26	10 26	11 26	12 26	13 26	14 26	15 26	16 26	17 26	18 26	19 26	20 26	21 26	22 26
16	Godinne		6 29	7 29	8 29		9 29	10 29	11 29	12 29	13 29	14 29	15 29	16 29	17 29	18 29	19 29	20 29	21 29	22 29
20	Yvoir		6 33	7 33	8 33		9 33	10 33	11 33	12 33	13 33	14 33	15 33	16 33	17 33	18 33	19 33	20 33	21 33	22 33
28	**Dinant**	○	6 40	7 40	8 40	[3] 9 13	9 40	10 40	11 40	12 40	13 40	14 40	15 40	16 40	17 40	18 40	19 40	20 40	21 40	22 40
166	*Beauraing*	○	*7 12*		*9 13*			*11 13*		*13 13*		*15 13*		*17 13*		*19 13*		*21 13*		
166	*Bertrix*	○	*7 56*		*9 58*			*11 58*		*13 58*		*15 58*		*17 58*		*19 58*		*21 58*		
165	*Libramont*	○	*8 10*		*10 14*			*12 14*		*14 14*		*16 14*		*18 14*		*20 14*				

[1] Circule également les 22, 23 et 24 avril 2000.
[2] Circule du 30 mai au 25 sept 1999.
[3] Voir tableau 166.

[1] Rijdt ook op 22, 23 en 24 april 2000.
[2] Rijdt van 30 mei tot 25 sept 1999.
[3] Zie verder tabel 166.

NAMUR - DINANT - HOUYET

train direct tous les jours en période touristique

154

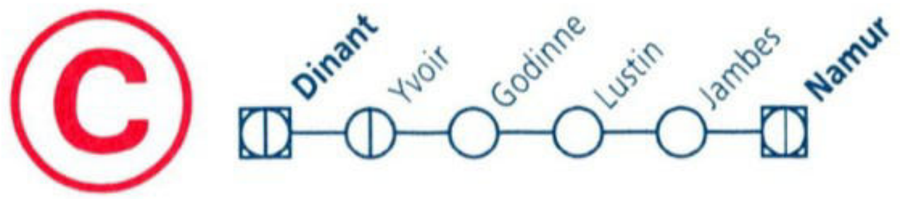

tab km			IC M 2427	IC M 2428	IC M 2429	IC M 2430	IC M 2431	IC M 2432	IC M 2433	IC M 2434	IC M 2435	IC M 2436	IC M 2437	IC M 2438	IC M 2439	IC M 2440	IC M 2441	IC M 2442	IC M 2443
165	*Libramont*				*6 46*		*8 46*		*10 46*		*12 46*		*14 46*		*16 50*		*18 46*		
166	*Bertrix*		*5 02*		*7 02*		*9 02*		*11 02*		*13 02*		*15 02*		*17 04*		*19 02*		
166	*Beauraing*		*5 48*		*7 48*		*9 48*		*11 48*		*13 48*		*15 48*		*17 49*		*19 48*		
0	**Dinant**		**6 20**	**7 20**	**8 20**	**9 20**	**10 20**	**11 20**	**12 20**	**13 20**	**14 20**	**15 20**	**16 20**	**17 20**	**18 20**	**19 20**	**20 20**	**21 20**	**22 20**
8	Yvoir		**6 27**	**7 27**	**8 27**	**9 27**	**10 27**	**11 27**	**12 27**	**13 27**	**14 27**	**15 27**	**16 27**	**17 27**	**18 27**	**19 27**	**20 27**	**21 27**	**22 27**
12	Godinne		**6 31**	**7 31**	**8 31**	**9 31**	**10 31**	**11 31**	**12 31**	**13 31**	**14 31**	**15 31**	**16 31**	**17 31**	**18 31**	**19 31**	**20 31**	**21 31**	**22 31**
15	Lustin		**6 34**	**7 34**	**8 34**	**9 34**	**10 34**	**11 34**	**12 34**	**13 34**	**14 34**	**15 34**	**16 34**	**17 34**	**18 34**	**19 34**	**20 34**	**21 34**	**22 34**
25	Jambes		**6 43**	**7 43**	**8 43**	**9 43**	**10 43**	**11 43**	**12 43**	**13 43**	**14 43**	**15 43**	**16 43**	**17 43**	**18 43**	**19 43**	**20 43**	**21 43**	**22 43**
28	**Namur**	○	[1] **6 47**	[2] **7 47**	[2] **8 47**	[2] **9 47**	[2] **10 47**	[1] **11 47**	[1] **12 47**	[1] **13 47**	[1] **14 47**	[1] **15 47**	[1] **16 47**	[1] **17 47**	[1] **18 47**	[1] **19 47**	[1] **20 47**	[1] **21 47**	**22 47**
161	*Bruxelles-Brussel*	*Q.L./L.W.* ○	**7 33**	**8 33**	**9 33**	**10 33**	**11 33**	**12 33**	**13 33**	**14 33**	**15 33**	**16 33**	**17 33**	**18 33**	**19 33**	**20 33**	**21 33**	**22 33**	
161		*Schuman* ○	**7 37**	**8 37**	**9 37**	**10 37**	**11 37**	**12 37**	**13 37**	**14 37**	**15 37**	**16 37**	**17 37**	**18 37**	**19 37**	**20 37**	**21 37**	**22 37**	
161		*Nord/Noord* ○	**7 45**	**8 45**	**9 45**	**10 45**	**11 45**	**12 45**	**13 45**	**14 45**	**15 45**	**16 45**	**17 45**	**18 45**	**19 45**	**20 45**	**21 45**	**22 45**	
161		*Centr.* ○	**7 50**	**8 50**	**9 50**	**10 50**	**11 50**	**12 50**	**13 50**	**14 50**	**15 50**	**16 50**	**17 50**	**18 50**	**19 50**	**20 50**	**21 50**	**22 50**	
161		*Midi/Zuid* ○	**7 54**	**8 54**	**9 54**	**10 54**	**11 54**	**12 54**	**13 54**	**14 54**	**15 54**	**16 54**	**17 54**	**18 54**	**19 54**	**20 54**	**21 54**	**22 54**	

[1] Voir tableau 161.
[2] Voir tableaux 161, 50, 50a.

[1] Zie verder tabel 161.
[2] Zie verder tabellen 161, 50, 50a.

DINANT

Dinant Tour

B-Dagtrip 120

CHEMIN DE FER À VAPEUR DES 3 VALLÉES asbl - *Stoomtrein der Drie Valleien*

★ Horaires *Dienstregelingen* 1999 - Ligne *Lijn* Dinant - Hastière - Givet (F) ★

Départs de la gare de SNCB de Dinant (voie 3) - *Vertrek van het station NMBS (spoor 3)*

MAI	SAMEDIS	1, 8, 15, 22, 29.	à 11h55 (retour à 14h20) à 14h55 (retour à 17h20) à 17h55 (aller simple jusque Givet)
	DIMANCHES	2, 9, 16, 23, 30.	
	JEUDI	13.	
	LUNDI	24.	
JUIN	SAMEDIS	5, 12, 19, 26.	
	DIMANCHES	6, 20, 27.	
JUILLET	SAMEDIS	3, 10, 17, 24, 31.	
AOÛT	SAMEDIS	7, 14, 21, 28.	
SEPTEMBRE	SAMEDIS	4, 11, 18.	
	DIMANCHES	5, 12, 19.	

JUILLET	DIMANCHES	4, 11, 18, 25.	à 11h55 (retour en vapeur 14h25) vapeur à 14h55 (retour à 17h25) vapeur à 17h55 (aller simple jusque Givet)
	MERCREDIS	14, 21.	
AOÛT	DIMANCHES	1, 8, 15, 22, 29.	

NOVEMBRE	MERCREDI	11 (**Foire aux Oignons à Givet**)	à 10h55 (retour à 13h20) à 13h55 (retour à 16h20) à 16h55 (retour à 19h20)

diesel = *Dieseltrein* --- **vapeur** = *Stoomtrein*

Activités spéciales du CFV3V (ligne Dinant - Hastière - Givet) en 1999:

Fête du Rail: Dimanche 13 juin

Activités spéciales du CFV3V (ligne Mariembourg - Treignes) en 1999:

Festival de la Vapeur -

Stoomfestival: Samedi 26 et dimanche 27 septembre.

Ne ratez surtout pas...
Le Musée du Chemin de Fer à Treignes

Bezoek ook...
Het Spoormuseum te Treignes
(accès possible par le CFV3V, ligne de Mariembourg à Treignes)

Informations CFV3V:

Chemin de Fer à Vapeur des 3 Vallées
Chaussée de Givet, 49-51
5660 Mariembourg
☎ & Fax: 060/31.24.40
ook in het nederlands: ☎. 012/74.19.07


B-ExcursiONS
Train + Vélo
B-DagTRiPS
Trein + Fiets

161

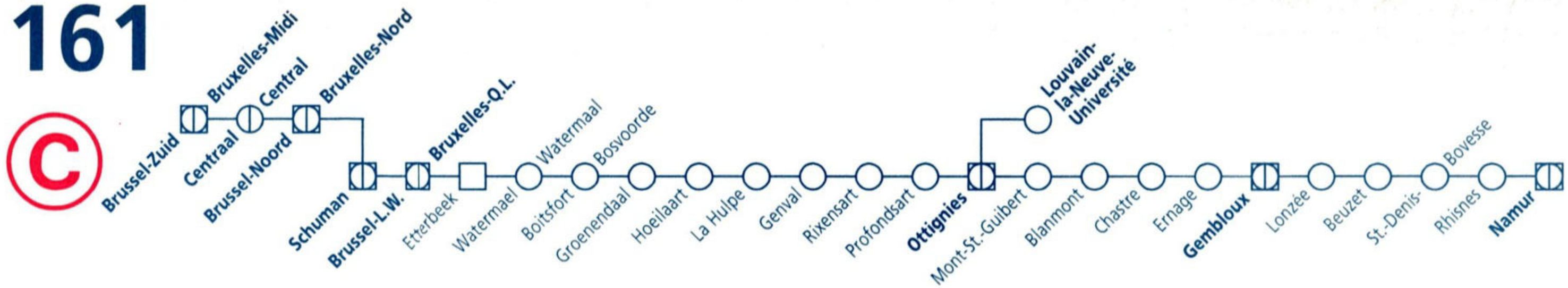

161

tab km			IC M 2406	L 6256	IC J 2106	L 6556	IC M 2407	EC 91	IC J 2107	L 6557	IC M 2408	L 6258	IC J 2108	L 6558	IC M 2409	T 6940	IC J 2109	L 6559	IC M 2410	L 6260	IC J 2110	L 6560
								B								☼						
0	**Bruxelles-Brussel**	**Midi/Zuid**	**6 06**		**6 36**	6 48	**7 06**	**7 15**	**7 36**	7 48	**8 06**		**8 36**	8 48	**9 06**	9 13	**9 36**	9 48	**10 06**		**10 36**	10 48
		Centr.	**6 10**		**6 40**	6 52	**7 10**		**7 40**	7 52	**8 10**		**8 40**	8 52	**9 10**	9 17	**9 40**	9 52	**10 10**		**10 40**	10 52
		Nord/Noord	**6 15**		**6 45**	6 57	**7 15**	**7 24**	**7 45**	7 57	**8 15**		**8 45**	8 57	**9 15**	9 23	**9 45**	9 57	**10 15**		**10 45**	10 57
10		**Schuman**	**6 23**		**6 53**	7 05	**7 23**		**7 53**	8 05	**8 23**		**8 53**	9 05	**9 23**	9 32	**9 53**	10 05	**10 23**		**10 53**	11 05
10		**Q.L./L.W.**	**6 27**		**6 57**	7 08	**7 27**	**7 35**	**7 57**	8 08	**8 27**		**8 57**	9 08	**9 27**	9 36	**9 57**	10 08	**10 27**		**10 57**	11 08
12	Etterbeek					7 12				8 12				9 12				10 12				11 12
14	Watermael/Watermaal					7 14				8 14				9 14				10 14				11 14
15	Boitsfort/Bosvoorde					7 17				8 17				9 17				10 17				11 17
20	Groenendaal					7 21				8 21				9 21				10 21				11 21
21	Hoeilaart					7 23				8 23				9 23				10 23				11 23
25	La Hulpe					7 27				8 27				9 27				10 27				11 27
26	Genval					7 29				8 29				9 29				10 29				11 29
28	Rixensart					7 32				8 32				9 32				10 32				11 32
31	Profondsart					7 35				8 35				9 35				10 35				11 35
33	**Ottignies**	○	**6 41**		**7 11**	7 38	**7 41**		**8 11**	8 38	**8 41**		**9 11**	9 38	**9 41**	4 9 50	**10 11**	10 38	**10 41**		**11 11**	11 38
33	**Ottignies**		**6 43**	6 49	**7 13**		**7 43**		**8 13**		**8 43**	8 49	**9 13**		**9 43**		**10 13**		**10 43**	10 49	**11 13**	
39	Mont-Saint-Guibert			6 54								8 54								10 54		
41	Blanmont			6 57								8 57								10 57		
43	Chastre			6 59								8 59								10 59		
46	Ernage			7 02								9 02								11 02		
48	**Gembloux**	○	**6 52**	7 06	**7 22**		**7 52**		**8 22**		**8 52**	9 06	**9 22**		**9 52**		**10 22**		**10 52**	11 06	**11 22**	
48	**Gembloux**		**6 54**	7 28	**7 24**		**7 54**		**8 24**		**8 54**	9 28	**9 24**		**9 54**		**10 24**		**10 54**	11 28	**11 24**	
51	Lonzée			7 31								9 31								11 31		
54	Beuzet			7 34								9 34								11 34		
56	Saint-Denis-Bovesse			7 37								9 37								11 37		
59	Rhisnes			7 41								9 41								11 41		
65	**Namur**	○	1 **7 05**	7 47	2 **7 35**		1 **8 05**	2 **8 10**	2 **8 35**		1 **9 05**	9 47	2 **9 35**		1 **10 05**		2 **10 35**		1 **11 05**	11 47	2 **11 35**	
154	*Dinant*	○	**7 40**				**8 40**				**9 40**				**10 40**				**11 40**			
162	*Arlon*	○			**9 11**		*9 31*	**9 31**	**10 11**				**11 11**				**12 11**				**13 11**	
162	*Luxembourg*	○			**9 33**		*9 52*	**9 52**	**10 33**				**11 33**				**12 33**				**13 33**	

tab km			L 6555	L 6456			L 6457			L 6458			L 6459			L 6460	
33	**Ottignies**		6 52	7 22	7 52		8 22	8 52		9 22	9 52		10 22	10 52			11 22	11 52
40	**Louvain-la-N.-Université**	○	6 58	7 28	7 58		8 28	8 58		9 28	9 58		10 28	10 58			11 28	11 58

Vauban

tab km			IC M 2411	IC J 2111	L 6561	IC M 2412	97	L 6262	IC J 2112	L 6562	IC M 2413	IC J 2113	L 6563	IC M 2414	L 6264	IC J 2114	L 6564	IC M 2415	IC J 2115	L 6565	IC M 2416	L 6266
0	**Bruxelles-Brussel**	**Midi/Zuid**	**11 06**	**11 36**	11 48	**12 06**	**12 15**		**12 36**	12 48	**13 06**	**13 36**	13 48	**14 06**		**14 36**	14 48	**15 06**	**15 36**	15 48	**16 06**	
		Centr.	**11 10**	**11 40**	11 52	**12 10**			**12 40**	12 52	**13 10**	**13 40**	13 52	**14 10**		**14 40**	14 52	**15 10**	**15 40**	15 52	**16 10**	
		Nord/Noord	**11 15**	**11 45**	11 57	**12 15**	**12 23**		**12 45**	12 57	**13 15**	**13 45**	13 57	**14 15**		**14 45**	14 57	**15 15**	**15 45**	15 57	**16 15**	
10		**Schuman**	**11 23**	**11 53**	12 05	**12 23**			**12 53**	13 05	**13 23**	**13 53**	14 05	**14 23**		**14 53**	15 05	**15 23**	**15 53**	16 05	**16 23**	
10		**Q.L./L.W.**	**11 27**	**11 57**	12 08	**12 27**	**12 34**		**12 57**	13 08	**13 27**	**13 57**	14 08	**14 27**		**14 57**	15 08	**15 27**	**15 57**	16 08	**16 27**	
12	Etterbeek				12 12					13 12			14 12				15 12			16 12		
14	Watermael/Watermaal				12 14					13 14			14 14				15 14			16 14		
15	Boitsfort/Bosvoorde				12 17					13 17			14 17				15 17			16 17		
20	Groenendaal				12 21					13 21			14 21				15 21			16 21		
21	Hoeilaart				12 23					13 23			14 23				15 23			16 23		
25	La Hulpe				12 27					13 27			14 27				15 27			16 27		
26	Genval				12 29					13 29			14 29				15 29			16 29		
28	Rixensart				12 32					13 32			14 32				15 32			16 32		
31	Profondsart				12 35					13 35			14 35				15 35			16 35		
33	**Ottignies**	○	**11 41**	**12 11**	12 38	**12 41**			**13 11**	13 38	**13 41**	**14 11**	14 38	**14 41**		**15 11**	15 38	**15 41**	**16 11**	16 38	**16 41**	
33	**Ottignies**		**11 43**	**12 13**		**12 43**		12 49	**13 13**		**13 43**	**14 13**		**14 43**	14 49	**15 13**		**15 43**	**16 13**		**16 43**	16 49
39	Mont-Saint-Guibert							12 54							14 54							16 54
41	Blanmont						**Iris**	12 57							14 57							16 57
43	Chastre							12 59							14 59							16 59
46	Ernage							13 02							15 02							17 02
48	**Gembloux**	○	**11 52**	**12 22**		**12 52**		13 06	**13 22**		**13 52**	**14 22**		**14 52**	15 06	**15 22**		**15 52**	**16 22**		**16 52**	17 06
48	**Gembloux**		**11 54**	**12 24**		**12 54**		13 28	**13 24**		**13 54**	**14 24**		**14 54**	15 28	**15 24**		**15 54**	**16 24**		**16 54**	17 28
51	Lonzée							13 31							15 31							17 31
54	Beuzet							13 34							15 34							17 34
56	Saint-Denis-Bovesse							13 37							15 37							17 37
59	Rhisnes							13 41							15 41							17 41
65	**Namur**	○	[1] **12 05**	[2] **12 35**		[1] **13 05**	[2] **13 10**	13 47	[2] **13 35**		[1] **14 05**	[2] **14 35**		[1] **15 05**	15 47	[2] **15 35**		[1] **16 05**	[2] **16 35**		[1] **17 05**	17 47
154	*Dinant*	○	**12 40**			**13 40**					**14 40**			**15 40**				**16 40**			**17 40**	
162	*Arlon*	○		**14 11**		*14 31*	**14 31**		**15 11**			**16 11**				**17 11**			**18 11**			*19 46*
162	*Luxembourg*	○		**14 33**		*14 52*	**14 52**		**15 33**			**16 33**				**17 33**			**18 33**			*20 12*
				L *6461*					L *6462*			L *6463*				L *6464*			L *6465*			
tab km																						
33	**Ottignies**			12 22	12 52				13 22	13 52		14 22	14 52			15 22	15 52		16 22	16 52		
40	**Louvain-la-N.-Université**	○		12 28	12 58				13 28	13 58		14 28	14 58			15 28	15 58		16 28	16 58		

[1] Voir tableau 154.
[2] Voir tableau 162.
[3] Pas de compartiment fourgon.
[4] Voir tableau 139.

[1] Zie verder tabel 154.
[2] Zie verder tabel 162.
[3] Zonder bagageruim.
[4] Zie verder tabel 139.

161

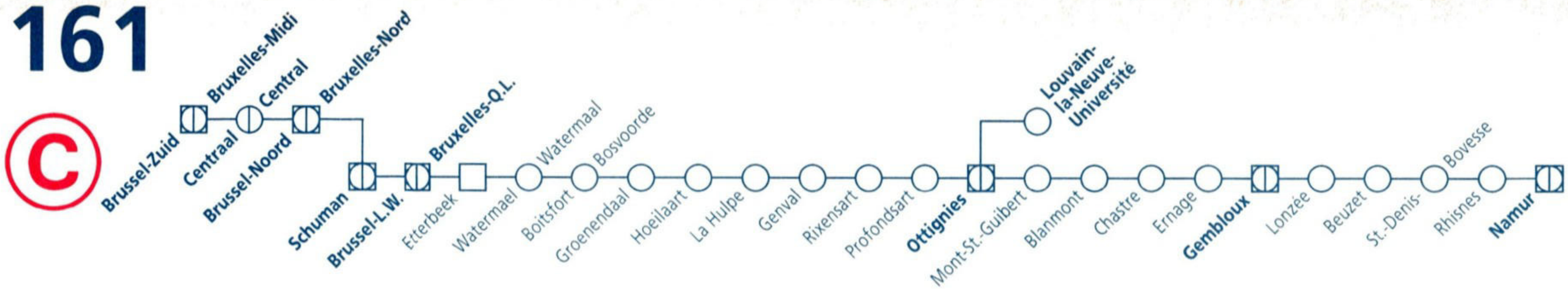

161

tab km		IC J 2116	L 6566	IC M 2417	EC 295	IC J 2117	L 6567	IC M 2418	L 6268	IC J 2118	L 6568	IC M 2419	INT 299	IC J 2119	IC J 2119	L 6569	IC M 2420	L 6270	T 6755	IC J 2120	L 6570
					3								3 4	5 ☼	6				7 ☼		
0	**Bruxelles-Brussel** Midi/Zuid	**16 36**	16 47	**17 05**	**17 08**	**17 36**	17 46	**18 06**		**18 36**	18 48	**19 06**	**19 15**	**19 36**	**19 36**	19 48	**20 06**		20 30	**20 36**	20 48
	Centr.	**16 40**	16 51	**17 09**		**17 40**	17 50	**18 10**		**18 40**	18 52	**19 10**		**19 40**	**19 40**	19 52	**20 10**		20 34	**20 40**	20 52
10	Nord/Noord	**16 45**	16 56	**17 15**	**17 19**	**17 45**	17 55	**18 15**		**18 45**	18 57	**19 15**	**19 23**	**19 45**	**19 45**	19 57	**20 15**		20 39	**20 45**	20 57
10	Schuman	**16 53**	17 04	**17 23**		**17 53**	18 03	**18 23**		**18 53**	19 05	**19 23**		**19 53**	**19 53**	20 05	**20 23**			**20 53**	21 05
12	Q.L./L.W.	**16 57**	17 07	**17 27**	**17 30**	**17 57**	18 06	**18 27**		**18 57**	19 08	**19 27**	**19 34**	**19 57**	**19 57**	20 08	**20 27**		20 50	**20 57**	21 08
14	Etterbeek		17 11				18 09				19 12					20 12					21 12
15	Watermael/Watermaal		17 13				18 11				19 14					20 14					21 14
20	Boitsfort/Bosvoorde		17 16				18 14				19 17					20 17					21 17
21	Groenendaal		17 20				18 18				19 21					20 21					21 21
25	Hoeilaart		17 22				18 20				19 23					20 23					21 23
26	La Hulpe		17 26				18 24				19 27					20 27					21 27
28	Genval		17 28				18 27				19 29					20 29					21 29
31	Rixensart		17 31				18 31				19 32					20 32					21 32
33	Profondsart		17 34				18 34				19 35					20 35					21 35
33	**Ottignies** ○	**17 11**	17 37	**17 41**		**18 11**	18 37	**18 41**		**19 11**	19 38	**19 41**		**20 11**	**20 11**	20 38	**20 41**		21 04	**21 11**	21 38
33	**Ottignies**	**17 13**		**17 43**		**18 13**		**18 43**	18 49	**19 13**		**19 43**		**20 13**	**20 13**		**20 43**	20 49	21 06	**21 13**	
39	Mont-Saint-Guibert								18 54									20 54			
41	Blanmont								18 57									20 57			
43	Chastre								18 59									20 59			
46	Ernage								19 02									21 02			
48	**Gembloux** ○	**17 22**		**17 52**		**18 22**		**18 52**	19 06	**19 22**		**19 52**		**20 22**	**20 22**		**20 52**	21 06	21 15	**21 22**	
48	**Gembloux**	**17 24**		**17 54**		**18 24**		**18 54**	19 28	**19 24**		**19 54**		**20 24**	**20 24**		**20 54**	21 28	21 17	**21 24**	
51	Lonzée								19 31									21 31			
54	Beuzet								19 34									21 34			
56	Saint-Denis-Bovesse								19 37									21 37			
59	Rhisnes								19 41									21 41			
65	**Namur** ○	1 **17 35**		2 **18 05**	1 **18 08**	1 **18 35**		2 **19 05**	19 47	1 **19 35**		2 **20 05**	1 **20 10**	1 **20 35**	1 **20 35**		2 **21 05**	21 47	1 21 28	1 **21 35**	
154	*Dinant* ○			**18 40**	*18 40*			**19 40**				**20 40**					**21 40**				
162	*Arlon* ○	**19 11**		*19 46*	**19 46**	**20 11**				**21 11**			**21 36**	**22 11**	**22 11**				22 57	**23 11**	
162	*Luxembourg* ○	**19 33**		*20 12*	**20 12**	**20 33**				**21 33**			**22 00**	**22 43**	**22 43**				*23 43*	**23 43**	
		L 6466				L 6467				L 6468					L 6469					L 6470	
tab km																					
33	**Ottignies**	17 22	17 52			18 22	18 52			19 22	19 52				20 22	20 52				21 22	21 52
40	**Louvain-la-N.-Université** ○	17 28	17 58			18 28	18 58			19 28	19 58				20 28	20 58				21 28	21 58

Jean Monnet

tab km			IC M 2421	IC J 2121	L 6571	IC M 2422	INT 499	IC J 2122	L 6572	IC J 2123
							[8]			
0	**Bruxelles-Brussel**	**Midi/Zuid**	**21 06**	**21 36**	21 48	**22 06**	**22 31**	**22 36**	22 48	**23 36**
		Centr.	**21 10**	**21 40**	21 52	**22 10**		**22 40**	22 52	**23 40**
		Nord/Noord	**21 15**	**21 45**	21 57	**22 15**	**22 40**	**22 45**	22 57	**23 45**
10		**Schuman**	**21 23**	**21 53**	22 05	**22 23**		**22 53**	23 05	**23 52**
10		**Q.L./L.W.**	**21 27**	**21 57**	22 08	**22 27**	**22 53**	**22 57**	23 08	**23 55**
12	Etterbeek				22 12				23 12	**23 58**
14	Watermael/Watermaal				22 14				23 14	
15	Boitsfort/Bosvoorde				22 17				23 17	**0 01**
20	Groenendaal				22 21				23 21	
21	Hoeilaart				22 23				23 23	
25	La Hulpe				22 27				23 27	**0 08**
26	Genval				22 29				23 29	**0 10**
28	Rixensart				22 32				23 32	**0 13**
31	Profondsart				22 35				23 35	
33	**Ottignies**	○	**21 41**	**22 11**	22 38	**22 41**		**23 11**	23 38	**0 18**
33	**Ottignies**		**21 43**	**22 13**		**22 43**		**23 13**		**0 19**
39	Mont-Saint-Guibert									
41	Blanmont									
43	Chastre									
46	Ernage									
48	**Gembloux**	○	**21 52**	**22 22**		**22 52**		**23 22**		**0 29**
48	**Gembloux**		**21 54**	**22 24**		**22 54**		**23 24**		**0 31**
51	Lonzée									
54	Beuzet									
56	Saint-Denis-Bovesse									
59	Rhisnes									
65	**Namur**	○	[2] **22 05**	[1] **22 35**		**23 05**	[1] **23 27**	**23 35**		**0 43**
154	*Dinant*	○	**22 40**							
162	*Arlon*	○				*0 49*	**0 49**			
162	*Luxembourg*	○				*1 10*	**1 10**			

tab km			L 6471			L 6472	
33	**Ottignies**		22 22	22 52		23 22	23 52
40	**Louvain-la-N.-Université**	○	22 28	22 58		23 28	23 58

[1] Voir tableau 162.
[2] Voir tableau 154.
[3] Pas de compartiment fourgon.
[4] Schaerbeek 18 58.
[5] Origine La Panne 17 49, ainsi que Ostende 18 20 comme train T 6819.
[6] Ne circule pas pendant la période de circulation des trains touristiques.
[7] Origine Blankenberge 19 23.
[8] Places assises uniquement en deuxième classe.

[1] Zie verder tabel 162.
[2] Zie verder tabel 154.
[3] Zonder bagageruim.
[4] Schaarbeek 18 58.
[5] Herkomst De Panne 17 49, evenals Oostende 18 20 als trein T 6819.
[6] Rijdt niet tijdens de rijperiode van de toeristentreinen.
[7] Herkomst Blankenberge 19 23.
[8] Zitplaatsen enkel in tweede klas.

BRUXELLES

"Rétrospective James Ensor"

161

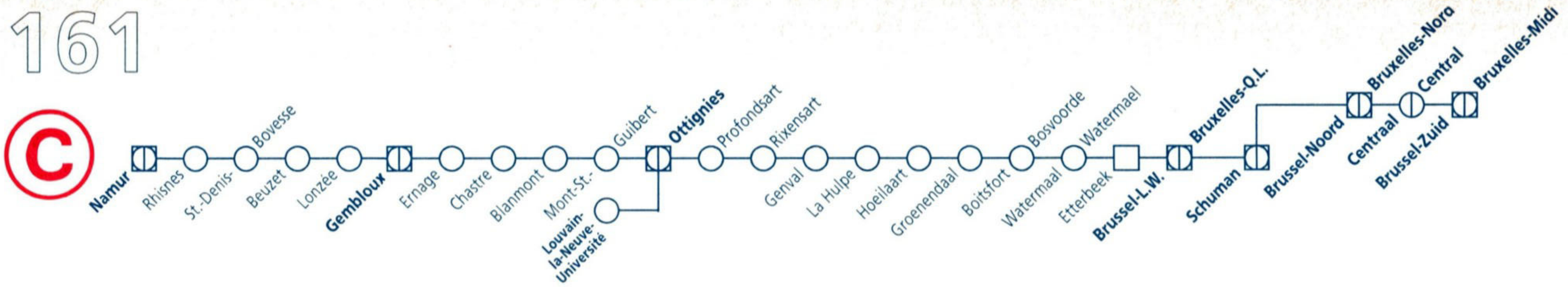

tab km																							
						L 6477		L 6578	L 6478				L 6579	L 6479				L 6580	L 6480		
0	**Louvain-la-N.-Université**					6 32		7 02	7 32				8 02	8 32				9 02	9 32		
7	**Ottignies** ○					2 6 38		7 08	2 7 38				8 08	2 8 38				9 08	2 9 38		
		IC J 2125	INT 498	**IC** M 2426	L 6577	**IC** J 2127	**IC** M 2427		L 6278	**IC** J 2128	**IC** J 2128	**IC** M 2428		**IC** J 2129	INT 298	T 6705	**IC** M 2429		L 6280	**IC** J 2130	**IC** M 2430
tab km			1							3 ☼	5				7 8	9 ☼					
162	*Luxembourg*		**4 08**	*4 08*						**5 27**				**6 27**	**6 36**	*6 27*				**7 27**	
162	*Arlon*		**4 29**	*4 29*						**5 49**				**6 49**	**7 00**	7 11				**7 49**	
154	*Dinant*						**6 20**					**7 20**					**8 20**				**9 20**
0	**Namur**	**4 41**	**5 52**	**5 55**		**6 25**	**6 55**		7 13	**7 25**	**7 25**	**7 55**		**8 25**	**8 30**	8 40	**8 55**		9 13	**9 25**	**9 55**
6	Rhisnes								7 19										9 19		
9	Saint-Denis-Bovesse								7 23										9 23		
11	Beuzet								7 26										9 26		
14	Lonzée								7 29										9 29		
17	**Gembloux** ○	**4 52**		**6 06**		**6 36**	**7 06**		7 32	**7 36**	**7 36**	**8 06**		**8 36**		8 52	**9 06**		9 32	**9 36**	**10 06**
17	**Gembloux**	**4 53**		**6 08**		**6 38**	**7 08**		7 54	**7 38**	**7 38**	**8 08**		**8 38**		8 54	**9 08**		9 54	**9 38**	**10 08**
19	Ernage								7 58										9 58		
22	Chastre								8 01										10 01		
24	Blanmont								8 03										10 03		
26	Mont-Saint-Guibert								8 06										10 06		
32	**Ottignies** ○	**5 02**		**6 17**		**6 47**	**7 17**		8 11	**7 47**	**7 47**	**8 17**		**8 47**		9 04	**9 17**		10 11	**9 47**	**10 17**
32	**Ottignies**	**5 03**		**6 19**	6 22	**6 49**	**7 19**	7 22		**7 49**	**7 49**	**8 19**	8 23	**8 49**		9 06	**9 19**	9 22		**9 49**	**10 19**
34	Profondsart				6 25			7 25					8 26					9 25			
37	Rixensart	**5 07**			6 28			7 28					8 29					9 28			
39	Genval	**5 10**			6 31			7 31					8 32					9 31			
40	La Hulpe	**5 13**			6 34			7 34					8 35					9 34			
44	Hoeilaart				6 37			7 37					8 38					9 37			
45	Groenendaal				6 39			7 39					8 40					9 39			
50	Boitsfort/Bosvoorde	**5 20**			6 43			7 43					8 44					9 43			
51	Watermael/Watermaal				6 46			7 46					8 47					9 46			
53	Etterbeek	**5 23**			6 49			7 49					8 49					9 49			
55	**Bruxelles-Brussel** Q.L./L.W. ○	**5 26**	**6 26**	**6 33**	6 52	**7 03**	**7 33**	7 52		**8 03**	**8 03**	**8 33**	8 52	**9 03**	**9 07**	9 20	**9 33**	9 52		**10 03**	**10 33**
55	**Bruxelles-Brussel** Schuman ○	**5 29**		**6 37**	6 55	**7 07**	**7 37**	7 55		**8 07**	**8 07**	**8 37**	8 55	**9 07**			**9 37**	9 55		**10 07**	**10 37**
65	**Bruxelles-Brussel** Nord/Noord ○	**5 37**	**6 37**	**6 45**	7 03	**7 15**	**7 45**	8 03		**8 15**	**8 15**	**8 45**	9 03	**9 15**	**9 20**	9 30	**9 45**	10 03		**10 15**	**10 45**
	Bruxelles-Brussel Centr. ○	**5 42**		**6 50**	7 09	**7 20**	**7 50**	8 09		**8 20**	**8 20**	**8 50**	9 09	**9 20**		9 38	**9 50**	10 09		**10 20**	**10 50**
	Bruxelles-Brussel Midi/Zuid ○	**5 46**	**6 45**	**6 54**	7 13	**7 24**	**7 54**	8 13		4 **8 24**	**8 24**	6 **8 54**	9 13	**9 24**	**9 29**	10 9 42	6 **9 54**	10 13		**10 24**	6 **10 54**

tab km			L 6581	L 6481			L 6582	L 6482			L 6583	L 6483		L 6584	L 6484			L 6585	L 6485		L 6586	L 6486
0	**Louvain-la-N.-Université**	○	10 02	10 32			11 02	11 32			12 02	12 32		13 02	13 32			14 02	14 32		15 02	15 32
7	**Ottignies**	○	10 08	2 10 38			11 08	2 11 38			12 08	2 12 38		13 08	2 13 38			14 08	2 14 38		15 08	2 15 38
tab km				IC J 2131	EC 296	IC M 2431		L 6282	IC J 2132	IC M 2432		IC J 2133	IC M 2433		L 6284	IC J 2134	IC M 2434		IC J 2135	IC M 2435		L 6286
					8																	
162	*Luxembourg*			**8 27**	**9 10**	*9 10*		*9 10*	**9 27**			**10 27**				**11 27**			**12 27**			
162	*Arlon*			**8 49**	**9 32**	*9 32*		*9 32*	**9 49**			**10 49**				**11 49**			**12 49**			
154	*Dinant*				*10 20*	**10 20**				**11 20**			**12 20**				**13 20**			**14 20**		
0	**Namur**			**10 25**	**10 52**	**10 55**		11 13	**11 25**	**11 55**		**12 25**	**12 55**		13 13	**13 25**	**13 55**		**14 25**	**14 55**		15 13
6	Rhisnes							11 19							13 19							15 19
9	Saint-Denis-Bovesse							11 23							13 23							15 23
11	Beuzet							11 26							13 26							15 26
14	Lonzée							11 29							13 29							15 29
17	**Gembloux**	○		**10 36**		**11 06**		11 32	**11 36**	**12 06**		**12 36**	**13 06**		13 32	**13 36**	**14 06**		**14 36**	**15 06**		15 32
17	**Gembloux**			**10 38**		**11 08**		11 54	**11 38**	**12 08**		**12 38**	**13 08**		13 54	**13 38**	**14 08**		**14 38**	**15 08**		15 54
19	Ernage							11 58							13 58							15 58
22	Chastre							12 01							14 01							16 01
24	Blanmont							12 03							14 03							16 03
26	Mont-Saint-Guibert							12 06							14 06							16 06
32	**Ottignies**	○		**10 47**		**11 17**		12 11	**11 47**	**12 17**		**12 47**	**13 17**		14 11	**13 47**	**14 17**		**14 47**	**15 17**		16 11
32	**Ottignies**		10 22	**10 49**		**11 19**	11 22		**11 49**	**12 19**	12 22	**12 49**	**13 19**	13 22		**13 49**	**14 19**	14 22	**14 49**	**15 19**	15 22	
34	Profondsart		10 25				11 25				12 25			13 25				14 25			15 25	
37	Rixensart		10 28				11 28				12 28			13 28				14 28			15 28	
39	Genval		10 31				11 31				12 31			13 31				14 31			15 31	
40	La Hulpe		10 34				11 34				12 34			13 34				14 34			15 34	
44	Hoeilaart		10 37				11 37				12 37			13 37				14 37			15 37	
45	Groenendaal		10 39				11 39				12 39			13 39				14 39			15 39	
50	Boitsfort/Bosvoorde		10 43				11 43				12 43			13 43				14 43			15 43	
51	Watermael/Watermaal		10 46				11 46				12 46			13 46				14 46			15 46	
53	Etterbeek		10 49				11 49				12 49			13 49				14 49			15 49	
55	**Bruxelles-Brussel** **Q.L./L.W.**	○	10 52	**11 03**	**11 28**	**11 33**	11 52		**12 03**	**12 33**	12 52	**13 03**	**13 33**	13 52		**14 03**	**14 33**	14 52	**15 03**	**15 33**	15 52	
55	**Schuman**	○	10 55	**11 07**		**11 37**	11 55		**12 07**	**12 37**	12 55	**13 07**	**13 37**	13 55		**14 07**	**14 37**	14 55	**15 07**	**15 37**	15 55	
	Nord/Noord	○	11 03	**11 15**	**11 39**	**11 45**	12 03		**12 15**	**12 45**	13 03	**13 15**	**13 45**	14 03		**14 15**	**14 45**	15 03	**15 15**	**15 45**	16 03	
65	**Centr.**	○	11 09	**11 20**		**11 50**	12 09		**12 20**	**12 50**	13 09	**13 20**	**13 50**	14 09		**14 20**	**14 50**	15 09	**15 20**	**15 50**	16 09	
	Midi/Zuid	○	11 13	**11 24**	**11 48**	6 **11 54**	12 13		**12 24**	**12 54**	13 13	**13 24**	**13 54**	14 13		**14 24**	**14 54**	15 13	**15 24**	**15 54**	16 13	

Jean Monnet

1 Places assises uniquement en deuxième classe. Ne circule pas le 1 jan 2000.
2 Voir tableau 139.
3 Destination La Panne 10 12, ainsi que Ostende 9 48 comme train T 6828 (Gand-Saint-Pierre D. 9 11).
4 Voir tableaux 50a, 73.
5 Ne circule pas pendant la période de circulation des trains touristiques.
6 Voir tableaux 50, 50a.
7 Schaerbeek 9 50.
8 Pas de compartiment fourgon.
9 Destination Blankenberge 10 51.
10 Voir tableau 50a.

1 Zitplaatsen enkel in tweede klas. Rijdt niet op 1 jan 2000.
2 Zie verder tabel 139.
3 Bestemming De Panne 10 12, evenals Oostende 9 48 als trein T 6828 (Gent-Sint-Pieters V. 9 11).
4 Zie verder tabellen 50a, 73.
5 Rijdt niet tijdens de rijperiode van de toeristentreinen.
6 Zie verder tabellen 50, 50a.
7 Schaarbeek 9 50.
8 Zonder bagageruim.
9 Bestemming Blankenberge 10 51.
10 Zie verder tabel 50a.

161

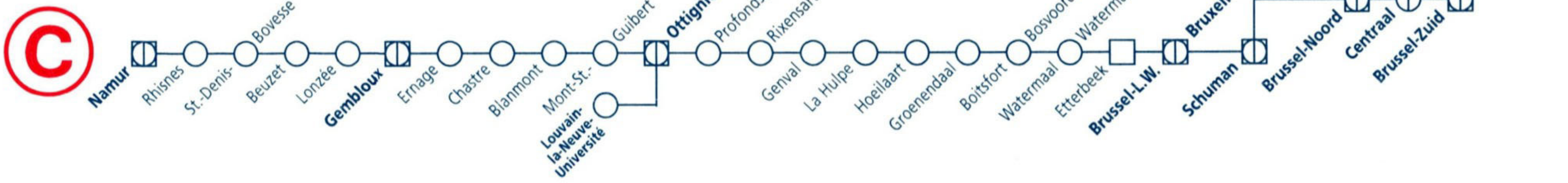

tab km																							
					L 6587	L 6487		L 6588	L 6488			L 6589	L 6489			L 6590	L 6490			L 6591	L 6491	
0	**Louvain-la-N.-Université**	○			16 02	16 32		17 02	17 32			18 02	18 32			19 02	19 32			20 02	20 32	
7	**Ottignies**	○			16 08	◧ 16 38		17 08	◧ 17 38			18 08	◧ 18 38			19 08	◧ 19 38			20 08	◧ 20 38	
			IC J 2136	**IC** M 2436		**IC** J 2137	**IC** M 2437		L 6288	**IC** J 2138	**IC** M 2438		**IC** J 2139	EC 90	**IC** M 2439		L 6290	**IC** J 2140	**IC** M 2440		**IC** J 2141	**IC** M 2441
tab km														◪									
162	*Luxembourg*		**13 27**			**14 27**				**15 27**			**16 27**	**17 08**	*17 08*			**17 27**			**18 27**	
162	*Arlon*		**13 49**			**14 49**				**15 49**			**16 49**	**17 29**	*17 29*			**17 49**			**18 49**	
154	*Dinant*			**15 20**			**16 20**				**17 20**				**18 20**				**19 20**			**20 20**
0	**Namur**		**15 25**	**15 55**		**16 25**	**16 55**		17 13	**17 25**	**17 55**		**18 25**	**18 50**	**18 55**		19 13	**19 25**	**19 55**		**20 25**	**20 55**
6	Rhisnes								17 19								19 19					
9	Saint-Denis-Bovesse								17 23								19 23					
11	Beuzet								17 26								19 26					
14	Lonzée								17 29								19 29					
17	**Gembloux**	○	**15 36**	**16 06**		**16 36**	**17 06**		17 32	**17 36**	**18 06**		**18 36**		**19 06**		19 32	**19 36**	**20 06**		**20 36**	**21 06**
17	**Gembloux**		**15 38**	**16 08**		**16 38**	**17 08**		17 54	**17 38**	**18 08**		**18 38**		**19 08**		19 54	**19 38**	**20 08**		**20 38**	**21 08**
19	Ernage								17 58								19 58					
22	Chastre								18 01								20 01					
24	Blanmont								18 03								20 03					
26	Mont-Saint-Guibert								18 06								20 06					
32	**Ottignies**	○	**15 47**	**16 17**		**16 47**	**17 17**		18 11	**17 47**	**18 17**		**18 47**		**19 17**		20 11	**19 47**	**20 17**		**20 47**	**21 17**
32	**Ottignies**		**15 49**	**16 19**	16 22	**16 49**	**17 19**	17 22		**17 49**	**18 19**	18 22	**18 49**		**19 19**	19 22		**19 49**	**20 19**	20 22	**20 49**	**21 19**
34	Profondsart				16 25			17 25				18 25				19 25				20 25		
37	Rixensart				16 28			17 28				18 28				19 28				20 28		
39	Genval				16 31			17 31				18 31				19 31				20 31		
40	La Hulpe				16 34			17 34				18 34				19 34				20 34		
44	Hoeilaart				16 37			17 37				18 37				19 37				20 37		
45	Groenendaal				16 39			17 39				18 39				19 39				20 39		
50	Boitsfort/Bosvoorde				16 43			17 43				18 43				19 43				20 43		
51	Watermael/Watermaal				16 46			17 46				18 46				19 46				20 46		
53	Etterbeek				16 48			17 49				18 49				19 49				20 49		
55	**Bruxelles-Brussel** Q.L./L.W.	○	**16 03**	**16 33**	16 51	**17 03**	**17 33**	17 52		**18 03**	**18 33**	18 52	**19 03**	**19 26**	**19 33**	19 52		**20 03**	**20 33**	20 52	**21 03**	**21 33**
55	**Bruxelles-Brussel** Schuman	○	**16 07**	**16 37**	16 54	**17 07**	**17 37**	17 55		**18 07**	**18 37**	18 55	**19 07**		**19 37**	19 55		**20 07**	**20 37**	20 55	**21 07**	**21 37**
	Bruxelles-Brussel Nord/Noord	○	**16 15**	**16 45**	17 03	**17 15**	**17 45**	18 03		**18 15**	**18 45**	19 03	**19 15**	**19 37**	**19 45**	20 03		**20 15**	**20 45**	21 03	**21 15**	**21 45**
65	**Bruxelles-Brussel** Centr.	○	**16 20**	**16 50**	17 09	**17 20**	**17 50**	18 09		**18 20**	**18 50**	19 09	**19 20**		**19 50**	20 09		**20 20**	**20 50**	21 09	**21 20**	**21 50**
	Bruxelles-Brussel Midi/Zuid	○	**16 24**	**16 54**	17 13	**17 24**	**17 54**	18 13		**18 24**	**18 54**	19 13	**19 24**	**19 45**	**19 54**	20 13		**20 24**	**20 54**	21 13	**21 24**	**21 54**

Vauban

tab km			L 6592	L 6492				L 6593	L 6493	L 6594	L 6595
											3
0	**Louvain-la-N.-Université**	○	21 02	21 32				22 02	22 32	23 02	0 02
7	**Ottignies**	○	21 08	1 21 38				22 08	22 38	23 08	0 08
				L 6292	IC J 2142	EC 96	IC M 2442		IC J 2143		
tab km											
162	*Luxembourg*				**19 27**	**20 08**	*20 08*		**20 27**		
162	*Arlon*				**19 49**	**20 29**	*20 29*		**20 49**		
154	*Dinant*						**21 20**				
0	**Namur**			21 13	**21 25**	**21 50**	**21 55**		**22 25**		
6	Rhisnes			21 19							
9	Saint-Denis-Bovesse			21 23							
11	Beuzet			21 26							
14	Lonzée			21 29							
17	**Gembloux**	○		21 32	**21 36**		**22 06**		**22 36**		
17	**Gembloux**			21 54	**21 38**		**22 08**		**22 38**		
19	Ernage			21 58							
22	Chastre			22 01		Iris					
24	Blanmont			22 03							
26	Mont-Saint-Guibert			22 06							
32	**Ottignies**	○		22 11	**21 47**		**22 17**		**22 47**		
32	**Ottignies**		21 22		**21 49**		**22 19**	22 22	**22 49**		
34	Profondsart		21 25					22 25			
37	Rixensart		21 28					22 28			
39	Genval		21 31					22 31			
40	La Hulpe		21 34					22 34			
44	Hoeilaart		21 37					22 37			
45	Groenendaal		21 39					22 39			
50	Boitsfort/Bosvoorde		21 43					22 43			
51	Watermael/Watermaal		21 46					22 46			
53	Etterbeek		21 49					22 49			
55	**Bruxelles-Brussel**	**Q.L./L.W.** ○	21 52		**22 03**	**22 26**	**22 33**	22 52	**23 03**		
55		**Schuman** ○	21 55		**22 07**		**22 37**	22 55	**23 07**		
		Nord/Noord ○	22 03		**22 15**	**22 37**	**22 45**	23 03	**23 15**		
65		**Centr.** ○	22 09		**22 20**	**22 42**	**22 50**	23 09	**23 20**		
		Midi/Zuid ○	22 13		**22 24**	**22 46**	**22 54**	23 13	**23 24**		

1 Voir tableau 139.
2 Pas de compartiment fourgon.
3 Circule les nuits du samedi au dimanche et du dimanche au lundi.

1 Zie verder tabel 139.
2 Zonder bagageruim.
3 Rijdt de nachten van zaterdag op zondag en van zondag op maandag.

ARLON → BLANKENBERGE

train direct tous les week-ends et jours fériés en période touristique

162

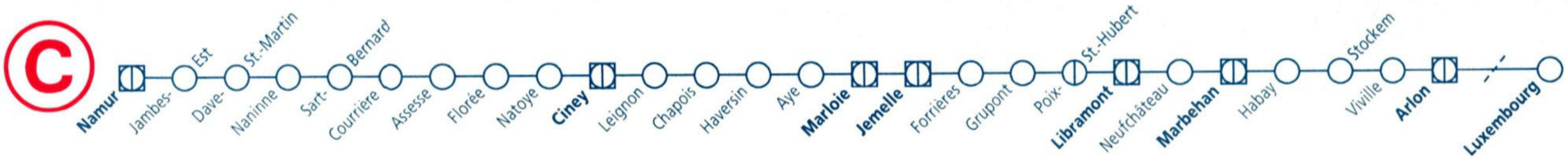

tab			L	L	L	L	IC J	L	L	IC J	L	IC J	L	EC	L	IC J	IC J	L	IC J	IC J	L	L
km			5904 ⑥ 1	5905 2	5906 2	5856 2	2104	5907 2	5857 2	2105	5756	2106	5858	91 3	5758	2107	2108	5760	2109	2110	5913 ⑥ 1	5862
161	Bruxelles-Brussel	Midi/Zuid										6 36		7 15	*7 15*	7 36	8 36	*9 06*	9 36	10 36		
161		Centr.										6 40		*7 10*	*7 10*	7 40	8 40	*9 10*	9 40	10 40		
161		Nord/Noord										6 45		7 24	*7 24*	7 45	8 45	*9 15*	9 45	10 45		
161		Schuman										6 53		*7 23*	*7 23*	7 53	8 53	*9 23*	9 53	10 53		
161		Q.L./L.W.										6 57		7 35	*7 35*	7 57	8 57	*9 27*	9 57	10 57		
0	**Namur**										6 22	**7 40**		**8 13**	8 22	**8 40**	**9 40**	10 22	**10 40**	**11 40**		
3	Jambes-Est										6 26				8 26			10 26				
6	Dave-Saint-Martin										6 29				8 29			10 29				
9	Naninne										6 33				8 33			10 33				
11	Sart-Bernard										6 36				8 36			10 36				
15	Courrière										6 40				8 40			10 40				
19	Assesse										6 43				8 43			10 43				
21	Florée																					
23	Natoye										6 48				8 48			10 48				
29	**Ciney**	○									6 53	**7 58**			8 53	**8 58**	**9 58**	10 53	**10 58**	**11 58**		
29	**Ciney**											**8 00**	8 06			**9 00**	**10 00**		**11 00**	**12 00**		12 06
32	Leignon																					
34	Chapois																					
40	Haversin												8 14									12 14
49	Aye																					
52	**Marloie**								6 47			**8 15**	8 23			**9 15**	**10 15**		**11 15**	**12 15**		12 23
58	**Jemelle**	○							6 52			**8 19**	8 27			**9 19**	**10 19**		**11 19**	**12 19**		12 27
58	**Jemelle**					5 34			6 53			**8 21**	8 28			**9 21**	**10 21**		**11 21**	**12 21**		12 28
61	Forrières					5 37			6 56													
67	Grupont					5 42			7 01				8 35									12 35
77	Poix-Saint-Hubert					5 50			7 09				8 43									12 43
90	**Libramont**	○				6 00			7 19			**8 41**	8 53	**Vauban**		**9 41**	**10 41**		**11 41**	**12 41**		12 53
90	**Libramont**					6 20			7 20			**8 43**	9 20			**9 43**	**10 43**		**11 43**	**12 43**		13 20
100	Neufchâteau					6 26			7 26				9 26									13 26
116	**Marbehan**					6 37			7 37			**8 59**	9 37			**9 59**	**10 59**		**11 59**	**12 59**		13 37
123	Habay					6 42			7 42				9 42									13 42
134	Stockem					6 48			7 48				9 48									13 48
135	Viville					6 51			7 51													
137	**Arlon**	○				6 54			7 54			**9 11**	9 54	**9 31**		**10 11**	**11 11**		**12 11**	**13 11**		13 54
	Arlon		4 43	5 43	6 43	6 57	**7 16**	7 43	7 57	**8 16**		**9 16**		**9 33**		**10 16**	**11 16**		**12 16**	**13 16**	13 43	
	Luxembourg	○	5 08	6 08	7 08	7 14	**7 33**	8 08	8 14	**8 33**		**9 33**		**9 52**		**10 33**	**11 33**		**12 33**	**13 33**	14 08	

tab km		L 5762	IC J 2111	EC 97	IC J 2112	L 5915	L 5764	IC J 2113	L 5916	IC J 2114	L 5917	L 5866	L 5766	IC J 2115	IC J 2116	EC 295	L 5768	IC J 2117	IC J 2118	L 5870	INT 299
						2			2		2					3					3 4
161	*Bruxelles-Brussel Midi/Zuid*	*11 06*	**11 36**	**12 15**	**12 36**		*13 06*	**13 36**		**14 36**			*15 06*	**15 36**	**16 36**	**17 08**	*17 08*	**17 36**	**18 36**		**19 15**
161	*Centr.*	*11 10*	**11 40**	*12 10*	**12 40**		*13 10*	**13 40**		**14 40**			*15 10*	**15 40**	**16 40**	*17 09*	*17 09*	**17 40**	**18 40**		*19 10*
161	*Nord/Noord*	*11 15*	**11 45**	**12 23**	**12 45**		*13 15*	**13 45**		**14 45**			*15 15*	**15 45**	**16 45**	**17 19**	*17 19*	**17 45**	**18 45**		**19 23**
161	*Schuman*	*11 23*	**11 53**	*12 23*	**12 53**		*13 23*	**13 53**		**14 53**			*15 23*	**15 53**	**16 53**	*17 23*	*17 23*	**17 53**	**18 53**		*19 23*
161	*Q.L./L.W.*	*11 27*	**11 57**	**12 34**	**12 57**		*13 27*	**13 57**		**14 57**			*15 27*	**15 57**	**16 57**	**17 30**	*17 30*	**17 57**	**18 57**		**19 34**
0	**Namur**	12 22	**12 40**	**13 13**	**13 40**		14 22	**14 40**		**15 40**			16 22	**16 40**	**17 40**	**18 11**	18 22	**18 40**	**19 40**		**20 13**
3	Jambes-Est	12 26					14 26						16 26				18 26				
6	Dave-Saint-Martin	12 29					14 29						16 29				18 29				
9	Naninne	12 33					14 33						16 33				18 33				
11	Sart-Bernard	12 36					14 36						16 36				18 36				
15	Courrière	12 40					14 40						16 40				18 40				
19	Assesse	12 43					14 43						16 43				18 43				
21	Florée	|					|					|				|				
23	Natoye	12 48					14 48						16 48				18 48				
29	**Ciney** ○	12 53	**12 58**		**13 58**		14 53	**14 58**		**15 58**			16 53	**16 58**	**17 58**		18 53	**18 58**	**19 58**		
29	**Ciney**		**13 00**		**14 00**			**15 00**		**16 00**		16 06		**17 00**	**18 00**			**19 00**	**20 00**	20 06	
32	Leignon											|								|	
34	Chapois											|								|	
40	Haversin											16 14								20 14	
49	Aye											|								|	
52	**Marloie**		**13 15**		**14 15**			**15 15**		**16 15**		16 23		**17 15**	**18 15**			**19 15**	**20 15**	20 23	
58	**Jemelle** ○		**13 19**		**14 19**			**15 19**		**16 19**		16 27		**17 19**	**18 19**			**19 19**	**20 19**	20 27	
58	**Jemelle**		**13 21**		**14 21**			**15 21**		**16 21**		16 28		**17 21**	**18 21**			**19 21**	**20 21**	20 28	
61	Forrières		|		|			|		|		|	|			|	|	|	
67	Grupont		|		|			|		|		16 35	|			|	|	20 35	
77	Poix-Saint-Hubert		|		|			|		|		16 43	|			|	|	20 43	
90	**Libramont** ○		**13 41**		**14 41**			**15 41**		**16 41**		16 53		**17 41**	**18 41**			**19 41**	**20 41**	20 53	
90	**Libramont**		**13 43**		**14 43**			**15 43**		**16 43**		17 20		**17 43**	**18 43**			**19 43**	**20 43**	21 20	
100	Neufchâteau		|		|			|		|		17 26	|			|	|	21 26	
116	**Marbehan**		**13 59**		**14 59**			**15 59**		**16 59**		17 37		**17 59**	**18 59**			**19 59**	**20 59**	21 37	
123	Habay		|		|			|		|		17 42	|			|	|	21 42	
134	Stockem		|		|			|		|		17 48	|			|	|	21 48	
135	Viville		|		|			|		|		|	|			|	|	|	
137	**Arlon** ○		**14 11**	**14 31**	**15 11**			**16 11**		**17 11**		17 54		**18 11**	**19 11**	**19 46**		**20 11**	**21 11**	21 54	**21 36**
	Arlon		**14 16**	**14 33**	**15 16**	15 43		**16 16**	16 43	**17 16**	17 43			**18 16**	**19 16**	**19 50**		**20 16**	**21 16**		**21 39**
	Luxembourg ○		**14 33**	**14 52**	**15 33**	16 08		**16 33**	17 08	**17 33**	18 08			**18 33**	**19 33**	**20 12**		**20 33**	**21 33**		**22 00**

Iris

Jean Monnet

1 Circule également le 11 nov 1999.
2 Circule uniquement le 11 nov 1999.
3 Pas de compartiment fourgon.
4 Schaerbeek 18 58.

1 Rijdt ook op 11 nov 1999.
2 Rijdt enkel op 11 nov 1999.
3 Zonder bagageruim.
4 Schaarbeek 18 58.

162

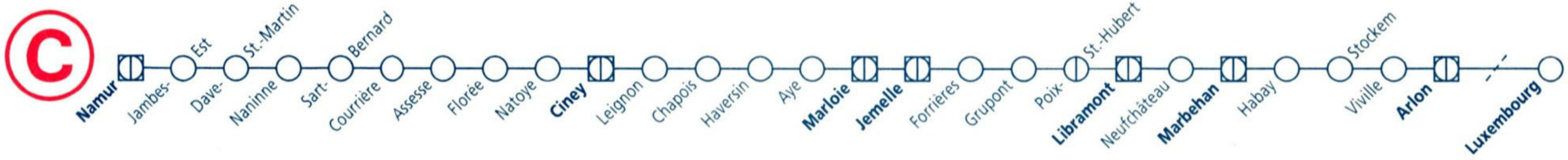

tab km			L 5770	IC J 2119	IC J 2119	T 6755	IC J 2120	IC J 2121	INT 499
				1 ☼	2	3 ☼			4
161	Bruxelles-Brussel	Midi/Zuid	19 06	**19 36**	**19 36**	20 30	**20 36**	**21 36**	**22 31**
161		Centr.	19 10	**19 40**	**19 40**	20 34	**20 40**	**21 40**	
161		Nord/Noord	19 15	**19 45**	**19 45**	20 39	**20 45**	**21 45**	**22 40**
161		Schuman	19 23	**19 53**	**19 53**	20 23	**20 53**	**21 53**	
161		Q.L./L.W.	19 27	**19 57**	**19 57**	20 50	**20 57**	**21 57**	**22 53**
0	**Namur**		20 20	**20 40**	**20 40**	21 30	**21 40**	**22 40**	**23 29**
3	Jambes-Est		20 24						
6	Dave-Saint-Martin		20 27						
9	Naninne		20 31						
11	Sart-Bernard		20 34						
15	Courrière		20 38						
19	Assesse		20 41						
21	Florée		|						
23	Natoye		20 46						
29	**Ciney**	○	20 51	**20 58**	**20 58**	21 48	**21 58**	**22 58**	
29	**Ciney**			**21 00**	**21 00**	21 49	**22 00**	**23 00**	
32	Leignon								
34	Chapois								
40	Haversin								
49	Aye								
52	**Marloie**			**21 15**	**21 15**	22 03	**22 15**	**23 15**	
58	**Jemelle**	○		**21 19**	**21 19**	22 07	**22 19**	**23 19**	
58	**Jemelle**			**21 21**	**21 21**	22 09	**22 21**		
61	Forrières								
67	Grupont								
77	Poix-Saint-Hubert								
90	**Libramont**	○		**21 41**	**21 41**	22 29	**22 41**		
90	**Libramont**			**21 43**	**21 43**	22 30	**22 43**		
100	Neufchâteau								
116	**Marbehan**			**21 59**	**21 59**	22 45	**22 59**		
123	Habay								
134	Stockem								
135	Viville								
137	**Arlon**	○		**22 11**	**22 11**	22 57	**23 11**		**0 49**
	Arlon			**22 16**	**22 16**		**23 16**		**0 51**
	Luxembourg	○		**22 43**	**22 43**		**23 43**		**1 10**

1 Origine La Panne 17 49, ainsi que Ostende 18 20 comme train T 6819.
2 Ne circule pas pendant la période de circulation des trains touristiques.
3 Origine Blankenberge 19 23.
4 Places assises uniquement en deuxième classe.

1 Herkomst De Panne 17 49, evenals Oostende 18 20 als trein T 6819.
2 Rijdt niet tijdens de rijperiode van de toeristentreinen.
3 Herkomst Blankenberge 19 23.
4 Zitplaatsen enkel in tweede klas.

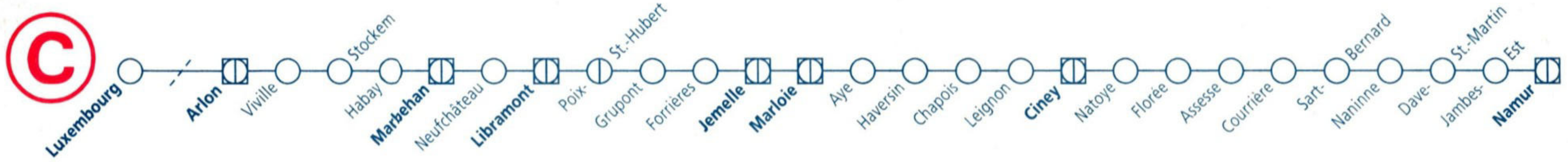

tab km			INT 498	IC J 2128	IC J 2128	L 5777	L 5877	IC J 2129	INT 298	T 6705	L 5927	IC J 2130	L 5779	L 5928	IC J 2131	EC 296
			1	3 ☼	5				6 7	8 ☼	10			10		7
	Luxembourg		**4 08**	**5 27**				**6 27**	**6 36**		7 15	**7 27**		8 15	**8 27**	**9 10**
	Arlon	○	**4 27**	**5 44**				**6 44**	**6 57**		7 40	**7 44**		8 40	**8 44**	**9 30**
0	**Arlon**		**4 29**	**5 49**			6 06	**6 49**	**7 00**	7 11		**7 49**			**8 49**	**9 32**
2	Viville															
3	Stockem						6 12									
14	Habay						6 18									
21	**Marbehan**			**6 03**			6 24	**7 03**		7 24		**8 03**			**9 03**	
37	Neufchâteau						6 34									
47	**Libramont**	○		**6 17**			6 40	**7 17**		7 38		**8 17**			**9 17**	
47	**Libramont**			**6 19**			7 03	**7 19**		7 39		**8 19**			**9 19**	
60	Poix-Saint-Hubert						7 13									
70	Grupont						7 21									
76	Forrières															
79	**Jemelle**	○		**6 39**			7 28	**7 39**		7 59		**8 39**			**9 39**	
79	**Jemelle**			**6 41**	**6 41**		7 33	**7 41**		8 01		**8 41**			**9 41**	
85	**Marloie**			**6 47**	**6 47**		7 38	**7 47**		8 07		**8 47**			**9 47**	
88	Aye															
97	Haversin						7 46									
103	Chapois															
105	Leignon															
108	**Ciney**	○		**7 00**	**7 00**		7 54	**8 00**		8 20		**9 00**			**10 00**	
108	**Ciney**			**7 02**	**7 02**	7 07		**8 02**		8 21		**9 02**	9 07		**10 02**	
114	Natoye					7 12							9 12			
116	Florée															
118	Assesse					7 17							9 17			
122	Courrière					7 20							9 20			
126	Sart-Bernard					7 24							9 24			
128	Naninne					7 27							9 27			
131	Dave-Saint-Martin					7 31							9 31			
134	Jambes-Est					7 34							9 34			
137	**Namur**	○	2 **5 50**	4 **7 20**	2 **7 20**	7 38		2 **8 20**	2 **8 28**	9 8 38		2 **9 20**	9 38		2 **10 20**	2 **10 49**
161	*Bruxelles-Brussel*	*Q.L./L.W.* ○	**6 26**	**8 03**	**8 03**	*8 33*		**9 03**	**9 07**	9 20		**10 03**	*10 33*		**11 03**	**11 28**
161		*Schuman* ○	*6 37*	**8 07**	**8 07**	*8 37*		**9 07**		*9 37*		**10 07**	*10 37*		**11 07**	*11 37*
161		*Nord/Noord* ○	**6 37**	**8 15**	**8 15**	*8 45*		**9 15**	**9 20**	9 30		**10 15**	*10 45*		**11 15**	**11 39**
161		*Centr.* ○	*6 50*	**8 20**	**8 20**	*8 50*		**9 20**		9 38		**10 20**	*10 50*		**11 20**	*11 50*
161		*Midi/Zuid* ○	**6 45**	**8 24**	**8 24**	*8 54*		**9 24**	**9 29**	9 42		**10 24**	*10 54*		**11 24**	**11 48**

Jean Monnet

1 Places assises uniquement en deuxième classe.
Ne circule pas le 1 jan 2000.
2 Voir tableau 161.
3 Destination La Panne 10 12, ainsi que Ostende 9 48 comme train T 6828 (Gand-Saint-Pierre D. 9 11).
4 Voir tableaux 161, 50a, 73.
5 Ne circule pas pendant la période de circulation des trains touristiques.
6 Schaerbeek 9 50.
7 Pas de compartiment fourgon.
8 Destination Blankenberge 10 51.
9 Voir tableaux 161, 50a.
10 Circule uniquement le 11 nov 1999.

1 Zitplaatsen enkel in tweede klas.
Rijdt niet op 1 jan 2000.
2 Zie verder tabel 161.
3 Bestemming De Panne 10 12, evenals Oostende 9 48 als trein T 6828 (Gent-Sint-Pieters V. 9 11).
4 Zie verder tabellen 161, 50a, 73.
5 Rijdt niet tijdens de rijperiode van de toeristentreinen.
6 Schaarbeek 9 50.
7 Zonder bagageruim.
8 Bestemming Blankenberge 10 51.
9 Zie verder tabellen 161, 50a.
10 Rijdt enkel op 11 nov 1999.

162

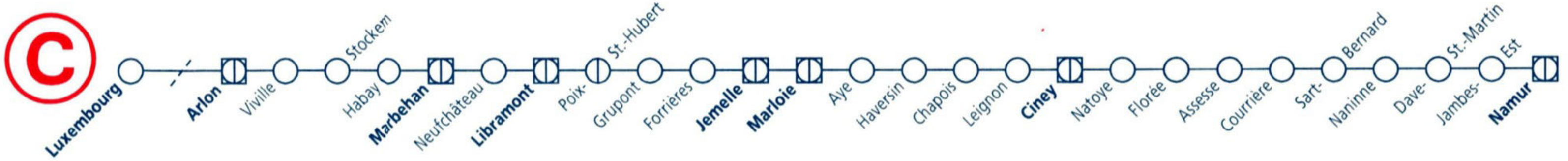

tab km			IC J 2132	L 5781	L 5881	IC J 2133	IC J 2134	L 5783	L 5932 ⑥ 2	IC J 2135	IC J 2136	L 5785	L 5885	L 5934 3	IC J 2137	IC J 2138	L 5787	L 5936 3	IC J 2139	EC 90 4	L 5937 3	IC J 2140
	Luxembourg	○	**9 27**			**10 27**	**11 27**		12 15	**12 27**	**13 27**			14 15	**14 27**	**15 27**		16 15	**16 27**	**17 08**	17 15	**17 27**
	Arlon	○	**9 44**			**10 44**	**11 44**		12 40	**12 44**	**13 44**			14 40	**14 44**	**15 44**		16 40	**16 44**	**17 27**	17 40	**17 44**
0	**Arlon**		**9 49**		10 06	**10 49**	**11 49**			**12 49**	**13 49**		14 07		**14 49**	**15 49**			**16 49**	**17 29**		**17 49**
2	Viville																					
3	Stockem				10 12								14 13									
14	Habay				10 18								14 19									
21	**Marbehan**		**10 03**		10 24	**11 03**	**12 03**			**13 03**	**14 03**		14 25		**15 03**	**16 03**			**17 03**			**18 03**
37	Neufchâteau				10 34								14 35									
47	**Libramont**	○	**10 17**		10 40	**11 17**	**12 17**			**13 17**	**14 17**		14 41		**15 17**	**16 17**			**17 17**			**18 17**
47	**Libramont**		**10 19**		11 07	**11 19**	**12 19**			**13 19**	**14 19**		15 07		**15 19**	**16 19**			**17 19**			**18 19**
60	Poix-Saint-Hubert				11 17								15 17									
70	Grupont				11 25								15 25									
76	Forrières																					
79	**Jemelle**	○	**10 39**		11 32	**11 39**	**12 39**			**13 39**	**14 39**		15 32		**15 39**	**16 39**			**17 39**			**18 39**
79	**Jemelle**		**10 41**		11 33	**11 41**	**12 41**			**13 41**	**14 41**		15 33		**15 41**	**16 41**			**17 41**			**18 41**
85	**Marloie**		**10 47**		11 38	**11 47**	**12 47**			**13 47**	**14 47**		15 38		**15 47**	**16 47**			**17 47**			**18 47**
88	Aye																					
97	Haversin				11 46								15 46									
103	Chapois																					
105	Leignon																					
108	**Ciney**	○	**11 00**		11 54	**12 00**	**13 00**			**14 00**	**15 00**		15 54		**16 00**	**17 00**			**18 00**			**19 00**
108	**Ciney**		**11 02**	11 07		**12 02**	**13 02**	13 07		**14 02**	**15 02**	15 07			**16 02**	**17 02**	17 07		**18 02**			**19 02**
114	Natoye			11 12				13 12				15 12					17 12					
116	Florée																					
118	Assesse			11 17				13 17				15 17					17 17					
122	Courrière			11 20				13 20				15 20					17 20					
126	Sart-Bernard			11 24				13 24				15 24					17 24					
128	Naninne			11 27				13 27				15 27					17 27					
131	Dave-Saint-Martin			11 31				13 31				15 31					17 31					
134	Jambes-Est			11 34				13 34				15 34					17 34					
137	**Namur**	○	▮ **11 20**	11 38		▮ **12 20**	▮ **13 20**	13 38		▮ **14 20**	▮ **15 20**	15 38			▮ **16 20**	▮ **17 20**	17 38		▮ **18 20**	▮ **18 47**		▮ **19 20**
161	*Bruxelles-Brussel*	*Q.L./L.W.* ○	**12 03**	*12 33*		**13 03**	**14 03**	*14 33*		**15 03**	**16 03**	*16 33*			**17 03**	**18 03**	*18 33*		**19 03**	**19 26**		**20 03**
161		*Schuman* ○	**12 07**	*12 37*		**13 07**	**14 07**	*14 37*		**15 07**	**16 07**	*16 37*			**17 07**	**18 07**	*18 37*		**19 07**	*19 37*		**20 07**
161		*Nord/Noord* ○	**12 15**	*12 45*		**13 15**	**14 15**	*14 45*		**15 15**	**16 15**	*16 45*			**17 15**	**18 15**	*18 45*		**19 15**	**19 37**		**20 15**
161		*Centr.* ○	**12 20**	*12 50*		**13 20**	**14 20**	*14 50*		**15 20**	**16 20**	*16 50*			**17 20**	**18 20**	*18 50*		**19 20**	*19 50*		**20 20**
161		*Midi/Zuid* ○	**12 24**	*12 54*		**13 24**	**14 24**	*14 54*		**15 24**	**16 24**	*16 54*			**17 24**	**18 24**	*18 54*		**19 24**	**19 45**		**20 24**

Vauban

tab km			L 5789	L 5888	L 5889	L 5938	IC J 2141	IC J 2142	L 5791	EC 96	IC J 2143	IC J 2144	L 5941	L 5942	L 5943
				[3]		[3]									
	Luxembourg	○		17 46		18 15	**18 27**	**19 27**		**20 08**	**20 27**	**21 27**	21 53	22 53	23 53
	Arlon	○		18 03		18 40	**18 44**	**19 44**		**20 27**	**20 44**	**21 44**	22 18	23 18	0 18
0	**Arlon**				18 06		**18 49**	**19 49**		**20 29**	**20 49**	**21 49**			
2	Viville				|		|	|		|	|	|			
3	Stockem				18 12										
14	Habay				18 18										
21	**Marbehan**				18 24		**19 03**	**20 03**			**21 03**	**22 03**			
37	Neufchâteau				18 34		|	|			|	|			
47	**Libramont**	○			18 40		**19 17**	**20 17**			**21 17**	**22 17**			
47	**Libramont**				19 07		**19 19**	**20 19**			**21 19**	**22 19**			
60	Poix-Saint-Hubert				19 17		|	|			|	|			
70	Grupont				19 25					Iris					
76	Forrières				|										
79	**Jemelle**	○			19 32		**19 39**	**20 39**			**21 39**	**22 39**			
79	**Jemelle**				19 33		**19 41**	**20 41**			**21 41**				
85	**Marloie**				19 38		**19 47**	**20 47**			**21 47**				
88	Aye				|		|	|			|				
97	Haversin				19 46										
103	Chapois				|									
105	Leignon				|									
108	**Ciney**	○			19 54		**20 00**	**21 00**			**22 00**				
108	**Ciney**		19 07				**20 02**	**21 02**	21 07		**22 02**				
114	Natoye		19 12				|	|	21 12		|				
116	Florée		|					|							
118	Assesse		19 17						21 17						
122	Courrière		19 20						21 20						
126	Sart-Bernard		19 24						21 24						
128	Naninne		19 27						21 27						
131	Dave-Saint-Martin		19 31						21 31						
134	Jambes-Est		19 34						21 34						
137	**Namur**	○	19 38				[1] **20 20**	[1] **21 20**	21 38	[1] **21 47**	[1] **22 20**				
161	*Bruxelles-Brussel*	*Q.L./L.W.* ○	*20 33*				**21 03**	**22 03**	*22 26*	**22 26**	**23 03**				
161		*Schuman* ○	*20 37*				**21 07**	**22 07**	*22 37*	*22 37*	**23 07**				
161		*Nord/Noord* ○	*20 45*				**21 15**	**22 15**	*22 37*	**22 37**	**23 15**				
161		*Centr.* ○	*20 50*				**21 20**	**22 20**	*22 42*	**22 42**	**23 20**				
161		*Midi/Zuid* ○	*20 54*				**21 24**	**22 24**	*22 46*	**22 46**	**23 24**				

[1] Voir tableau 161.
[2] Circule également le 11 nov 1999.
[3] Circule uniquement le 11 nov 1999.
[4] Pas de compartiment fourgon.

[1] Zie verder tabel 161.
[2] Rijdt ook op 11 nov 1999.
[3] Rijdt enkel op 11 nov 1999.
[4] Zonder bagageruim.

MARBEHAN

Het woud van Anlier met de koets en Ardense maaltijd

B-Dagtrip 129

165

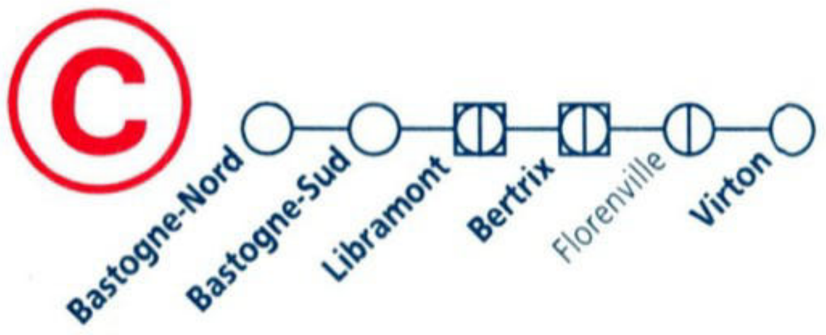

Les trains entre Bastogne et Libramont sont remplacés, provisoirement par des autobus, qui sont accessibles aux voyageurs, munis d'un titre de transport SNCB.

De treinen tussen Bastogne en Libramont zijn voorlopig vervangen door bussen, toegankelijk voor reizigers in het bezit van een geldig vervoerbewijs NMBS.

tab km																										
				BUS	BUS	BUS	BUS		BUS		BUS	BUS	BUS		BUS	BUS	BUS	BUS		BUS		BUS
					⑥	⑥	†					⑥	†			†	⑥	†				⑥
				☼	B																	
0	**Bastogne-Nord**			6 15	6 30	7 28	7 32		9 32		11 32	12 10	12 20		14 32	15 20	16 20	16 32		18 30		20 32
1	**Bastogne-Sud**			6 20	6 35	7 33	7 37		9 37		11 37	12 15	12 25		14 37	15 25	16 25	16 37		18 35		20 37
30	**Libramont**	○		6 55	7 10	8 10	8 10		10 10		12 10	13 10	13 10		15 10	16 10	17 10	17 10		19 10		21 10
162	*Namur*	○		*8 20*	*8 20*	*9 20*	*9 20*		*11 20*		*13 20*	*14 20*	*14 20*		*16 20*	*17 20*	*18 20*	*18 20*		*20 20*		*22 20*
161	*Bruxelles-Brussel* Nord/Noord	○		*9 15*	*9 15*	*10 15*	*10 15*		*12 15*		*14 15*	*15 15*	*15 15*		*17 15*	*18 15*	*19 15*	*19 15*		*21 15*		*23 15*
161	*Bruxelles-Brussel* Centr.	○		*9 20*	*9 20*	*10 20*	*10 20*		*12 20*		*14 20*	*15 20*	*15 20*		*17 20*	*18 20*	*19 20*	*19 20*		*21 20*		*23 20*
161	*Bruxelles-Brussel* Midi/Zuid	○		*9 24*	*9 24*	*10 24*	*10 24*		*12 24*		*14 24*	*15 24*	*15 24*		*17 24*	*18 24*	*19 24*	*19 24*		*21 24*		*23 24*
162	*Arlon*	○										*13 54*	*13 54*				*17 54*	*17 54*				*21 54*
				L		L		L	L	L	L	L	L	L	L	L	L	L	L	L	L	L	L
				6078		*5957*		*6080*	*5959*	*6082*	*5961*	*6084*	*5963*	*6086*	*5965*	*6088*		*5967*	*6090*	*5969*	*6092*	
tab km				1		1		4	1	1	1	1	1	1	1	1		1	1	1	1	
162	*Arlon*			*6 06*						*10 06*				*14 07*					*18 06*			
161	*Bruxelles-Brussel* Midi/Zuid							*6 36*	*7 36*	*8 36*	*9 36*	*10 36*	*11 36*	*12 36*	*13 36*	*14 36*		*15 36*	*16 36*	*17 36*	*18 36*	
161	*Bruxelles-Brussel* Centr.							*6 40*	*7 40*	*8 40*	*9 40*	*10 40*	*11 40*	*12 40*	*13 40*	*14 40*		*15 40*	*16 40*	*17 40*	*18 40*	
161	*Bruxelles-Brussel* Nord/Noord							*6 45*	*7 45*	*8 45*	*9 45*	*10 45*	*11 45*	*12 45*	*13 45*	*14 45*		*15 45*	*16 45*	*17 45*	*18 45*	
162	*Namur*							*7 40*	*8 40*	*9 40*	*10 40*	*11 40*	*12 40*	*13 40*	*14 40*	*15 40*		*16 40*	*17 40*	*18 40*	*19 40*	
30	**Libramont**			6 46		7 46		8 46	9 46	10 46	11 46	12 46	13 46	14 46	15 46	16 50		17 50	18 46	19 46	20 46	
42	**Bertrix**	○	2	6 56		7 56		2 8 56	9 56	2 10 56	11 56	2 12 56	13 56	2 14 56	15 56	2 17 00		18 00	2 18 56	19 56	20 56	
166	*Dinant*	○		8 14				10 14		12 14		14 14		16 14		18 15			20 14			
42	**Bertrix**					8 02			10 02		12 02		14 02		16 02			18 02		20 02		
63	Florenville					8 19			10 19		12 19		14 19		16 19			18 19		20 19		
87	**Virton**	○				8 40			10 40		12 40		14 40		16 40			18 40		20 40		

AYWAILLE — B-Excursion 103*

Visite du Monde Sauvage et des Grottes de Remouchamps

tab km			BUS +
0	**Bastogne-Nord**		20 30
1	**Bastogne-Sud**		20 35
30	**Libramont**	○	21 10
162	*Namur*	○	*22 20*
161	*Bruxelles-Brussel* *Nord/Noord*	○	*23 15*
161	*Bruxelles-Brussel* *Centr.*	○	*23 20*
161	*Bruxelles-Brussel* *Midi/Zuid*	○	*23 24*
162	*Arlon*	○	*21 54*

tab km			L *5971* [1]
162	*Arlon*		
161	*Bruxelles-Brussel* *Midi/Zuid*		*19 36*
161	*Bruxelles-Brussel* *Centr.*		*19 40*
161	*Bruxelles-Brussel* *Nord/Noord*		*19 45*
162	*Namur*		*20 40*
30	**Libramont**		21 46
42	**Bertrix**	○	21 56
166	*Dinant*	○	
42	**Bertrix**		22 02
63	Florenville		22 19
87	**Virton**	○	22 40

[1] Uniquement deuxième classe.
[2] Voir tableau 166.
[3] Ne circule pas pendant la période de circulation des trains touristiques.
[4] Uniquement deuxième classe sauf les 22, 23 et 24 avril 2000.

[1] Enkel tweede klas.
[2] Zie verder tabel 166.
[3] Rijdt niet tijdens de rijperiode van de toeristentreinen.
[4] Enkel tweede klas uitgezonderd op 22, 23 en 24 april 2000.

HAN-SUR-LESSE

Une journée à Han-sur-Lesse

B-Excursion 124*

165

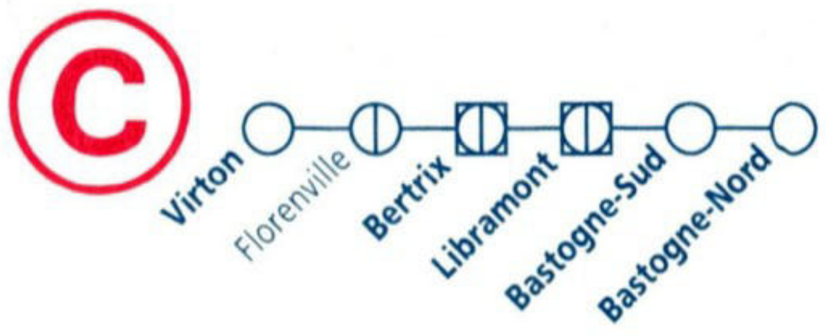

Les trains entre Bastogne et Libramont sont remplacés, provisoirement par des autobus, qui sont accessibles aux voyageurs, munis d'un titre de transport SNCB.

De treinen tussen Bastogne en Libramont zijn voorlopig vervangen door bussen, toegankelijk voor reizigers in het bezit van een geldig vervoerbewijs NMBS.

tab km			L 6054	L 5977	L 6056	L 5979	L 6058	L 5981	L 6060	L 5983	L 6062	L 5985	L 6064	L 5987	L 6066	L 5989	L 6068	L 5991
			ⓕ1	ⓕ1	ⓕ1	ⓕ1	ⓕ1	ⓕ1	ⓕ2	ⓕ1	ⓕ1	ⓕ1	ⓕ1	ⓕ1	ⓕ1	ⓕ1	ⓕ1	ⓕ1
0	**Virton**			6 20		8 20		10 20		12 20		14 20		16 20		18 20		20 20
24	Florenville			6 41		8 41		10 41		12 41		14 41		16 41		18 41		20 41
45	**Bertrix**	○		6 58		8 58		10 58		12 58		14 58		16 58		18 58		20 58
166	*Dinant*				6 45		8 46		10 46		12 46		14 46		16 46		18 46	
45	**Bertrix**		6 04	7 00	8 00	9 04	10 04	11 04	12 04	13 04	14 04	15 04	16 04	17 04	18 04	19 04	20 04	21 04
57	**Libramont**	○	6 14	7 10	8 10	9 14	10 14	11 14	12 14	13 14	14 14	15 14	16 14	17 14	18 14	19 14	20 14	21 14
162	*Namur*	○		*8 20*	*9 20*	*10 20*	*11 20*	*12 20*	*13 20*	*14 20*	*15 20*	*16 20*	*17 20*	*18 20*	*19 20*	*20 20*	*21 20*	*22 20*
161	*Bruxelles-Brussel* Nord/Noord	○		*9 15*	*10 15*	*11 15*	*12 15*	*13 15*	*14 15*	*15 15*	*16 15*	*17 15*	*18 15*	*19 15*	*20 15*	*21 15*	*22 15*	*23 15*
161	*Bruxelles-Brussel* Centr.	○		*9 20*	*10 20*	*11 20*	*12 20*	*13 20*	*14 20*	*15 20*	*16 20*	*17 20*	*18 20*	*19 20*	*20 20*	*21 20*	*22 20*	*23 20*
161	*Bruxelles-Brussel* Midi/Zuid	○		*9 24*	*10 24*	*11 24*	*12 24*	*13 24*	*14 24*	*15 24*	*16 24*	*17 24*	*18 24*	*19 24*	*20 24*	*21 24*	*22 24*	*23 24*
162	*Arlon*	○				*9 54*				*13 54*				*17 54*				*21 54*
			BUS	BUS	BUS	BUS	BUS	BUS	BUS	BUS	BUS	BUS	BUS	BUS	BUS	BUS	BUS	BUS
tab km			ⓑ	+	ⓑ					+	ⓑ		+			+	ⓑ	☼	+
162	*Arlon*		*6 49*			*10 06*												
161	*Bruxelles-Brussel* Midi/Zuid			*6 36*	*6 36*	*8 36*		*10 36*	*11 36*	*11 36*	*13 36*	*14 36*	*15 36*		*17 36*	*17 36*		*19 36*	*20 36*
161	*Bruxelles-Brussel* Centr.			*6 40*	*6 40*	*8 40*		*10 40*	*11 40*	*11 40*	*13 40*	*14 40*	*15 40*		*17 40*	*17 40*		*19 40*	*20 40*
161	*Bruxelles-Brussel* Nord/Noord			*6 45*	*6 45*	*8 45*		*10 45*	*11 45*	*11 45*	*13 45*	*14 45*	*15 45*		*17 45*	*17 45*		*19 45*	*20 45*
162	*Namur*			*7 40*	*7 40*	*9 40*		*11 40*	*12 40*	*12 40*	*14 40*	*15 40*	*16 40*		*18 40*	*18 40*		*20 40*	*21 40*
57	**Libramont**		7 30	8 50	8 50	10 50		12 50	13 50	13 50	15 50	16 50	17 50		19 50	19 50		21 55	22 50
86	**Bastogne-Sud**	○	8 13	9 23	9 44	11 23		13 23	14 34	14 35	16 23	17 34	18 24		20 25	20 24		22 30	23 22
87	**Bastogne-Nord**	○	8 18	9 28	9 49	11 28		13 28	14 39	14 40	16 28	17 39	18 29		20 30	20 29		22 35	23 27

1 Uniquement deuxième classe.
2 Uniquement deuxième classe sauf les 22, 23 et 24 avril 2000.

1 Enkel tweede klas.
2 Enkel tweede klas uitgezonderd op 22, 23 en 24 april 2000.

MARBEHAN

B-Excursion 129

Promenade en calèche en forêt d'Anlier et repas ardennais

166

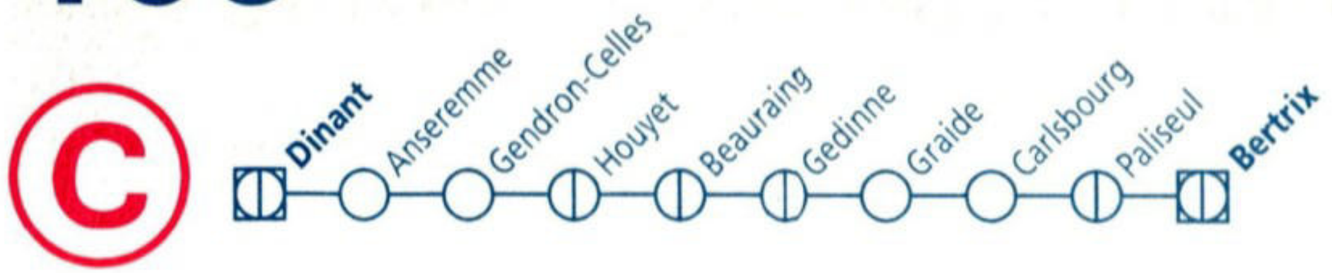

tab km			L 6056	L 6058	T 6945	T 6946	L 6060	T 6947	T 6948	L 6062	L 6064	L 6066	L 6068	L 6070
			1	1	3 4	3 4	5	3 4	3 4	1	1	1	1	1
161	Bruxelles-Brussel	*Midi/Zuid*		*7 06*		*8 06*	*9 06*	*9 06*	*10 06*	*11 06*	*13 06*	*15 06*	*17 05*	*19 06*
161		*Centr.*		*7 10*		*8 10*	*9 10*	*9 10*	*10 10*	*11 10*	*13 10*	*15 10*	*17 09*	*19 10*
161		*Nord/Noord*		*7 15*		*8 15*	*9 15*	*9 15*	*10 15*	*11 15*	*13 15*	*15 15*	*17 15*	*19 15*
161		*Schuman*		*7 23*		*8 23*	*9 23*	*9 23*	*10 23*	*11 23*	*13 23*	*15 23*	*17 23*	*19 23*
161		*Q.L./L.W.*		*7 27*		*8 27*	*9 27*	*9 27*	*10 27*	*11 27*	*13 27*	*15 27*	*17 27*	*19 27*
154	*Namur*		*6 13*	*8 13*	8 50	*9 13*	*10 13*	*10 13*	*11 13*	*12 13*	*14 13*	*16 13*	*18 13*	*20 13*
0	**Dinant**		6 45	8 46	9 15	10 04	10 46	11 04	12 04	12 46	14 46	16 46	18 46	20 46
3	Anseremme		6 50	8 51	9 22	10 11	10 51	11 11	12 11	12 51	14 51	16 51	18 51	20 51
10	Gendron-Celles		6 57	8 58	9 29	10 18	10 58	11 18	12 18	12 58	14 58	16 58	18 58	20 58
15	Houyet		7 03	9 04	9 35	10 24	11 04	11 24	12 24	13 04	15 04	17 04	19 04	21 04
24	Beauraing		7 12	9 14			11 14			13 14	15 14	17 14	19 14	21 14
46	Gedinne		7 30	9 32			11 32			13 32	15 32	17 32	19 32	21 32
53	Graide		7 37	9 39			11 39			13 39	15 39	17 39	19 39	21 39
58	Carlsbourg		7 42	9 44			11 44			13 44	15 44	17 44	19 44	21 44
60	Paliseul		7 45	9 47			11 47			13 47	15 47	17 47	19 47	21 47
72	**Bertrix**	○	2 7 56	2 9 58			2 11 58			2 13 58	2 15 58	2 17 58	2 19 58	21 58
165	*Libramont*	○	8 10	10 14			12 14			14 14	16 14	18 14	20 14	
165	*Virton*	○	*8 40*	*10 40*			*12 40*			*14 40*	*16 40*	*18 40*	*20 40*	*22 40*

1 Uniquement deuxième classe.
2 Voir tableau 165.
3 Circule également les 22, 23 et 24 avril 2000.
4 Circule du 30 mai au 25 sept 1999.
5 Uniquement deuxième classe sauf les 22, 23 et 24 avril 2000.

1 Enkel tweede klas.
2 Zie verder tabel 165.
3 Rijdt ook op 22, 23 en 24 april 2000.
4 Rijdt van 30 mei tot 25 sept 1999.
5 Enkel tweede klas uitgezonderd op 22, 23 en 24 april 2000.

HOUYET

Descente de la Lesse en kayak

B-Excursions 134-135

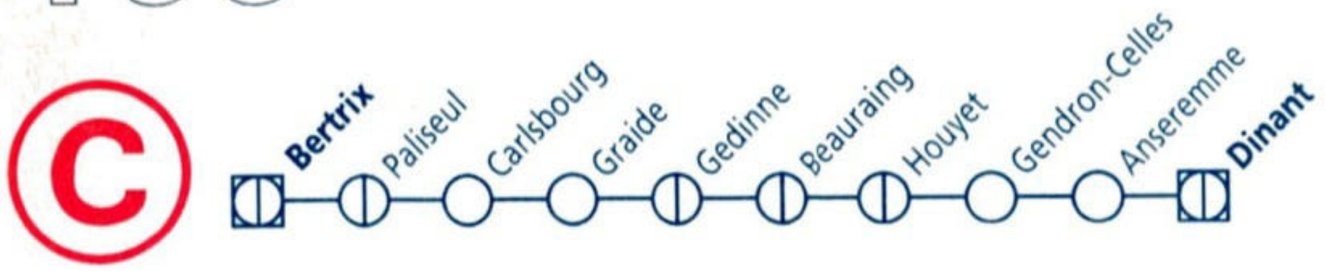

tab km			L 6076	L 6078	L 6080	L 6082	L 6084	L 6086	L 6088	L 6090
			1	1	2	1	1	1	1	1
165	*Virton*			*6 20*	*8 20*	*10 20*	*12 20*	*14 20*	*16 20*	*18 20*
165	*Libramont*			6 46	8 46	10 46	12 46	14 46	16 50	18 46
0	**Bertrix**		5 02	7 02	9 02	11 02	13 02	15 02	17 04	19 02
12	Paliseul		5 13	7 13	9 13	11 13	13 13	15 13	17 15	19 13
14	Carlsbourg		5 16	7 16	9 16	11 16	13 16	15 16	17 18	19 16
19	Graide		5 21	7 21	9 21	11 21	13 21	15 21	17 23	19 21
26	Gedinne		5 29	7 29	9 29	11 29	13 29	15 29	17 30	19 29
48	Beauraing		5 48	7 48	9 48	11 48	13 48	15 48	17 49	19 48
57	Houyet		5 56	7 56	9 56	11 56	13 56	15 56	17 57	19 56
62	Gendron-Celles		6 02	8 02	10 02	12 02	14 02	16 02	18 03	20 02
69	Anseremme		6 09	8 09	10 09	12 09	14 09	16 09	18 10	20 09
72	**Dinant**	○	6 14	8 14	10 14	12 14	14 14	16 14	18 15	20 14
154	*Namur*	○	*6 47*	*8 47*	*10 47*	*12 47*	*14 47*	*16 47*	*18 47*	*20 47*
161	*Bruxelles-Brussel* *Q.L./L.W.*	○	*7 33*	*9 33*	*11 33*	*13 33*	*15 33*	*17 33*	*19 33*	*21 33*
161	*Schuman*	○	*7 37*	*9 37*	*11 37*	*13 37*	*15 37*	*17 37*	*19 37*	*21 37*
161	*Nord/Noord*	○	*7 45*	*9 45*	*11 45*	*13 45*	*15 45*	*17 45*	*19 45*	*21 45*
161	*Centr.*	○	*7 50*	*9 50*	*11 50*	*13 50*	*15 50*	*17 50*	*19 50*	*21 50*
161	*Midi/Zuid*	○	*7 54*	*9 54*	*11 54*	*13 54*	*15 54*	*17 54*	*19 54*	*21 54*

1 Uniquement deuxième classe.
2 Uniquement deuxième classe sauf les 22, 23 et 24 avril 2000.

1 Enkel tweede klas.
2 Enkel tweede klas uitgezonderd op 22, 23 en 24 april 2000.

BARVAUX

Durbuy Aventure

B-Excursion 156*/164*

NOUVEAUTES POUR LA SAISON 1999 - 2000

ANVERS

104 Anvers à la carte

BLANKENBERGE

188 Serpentarium

BRUGES

176 Bruges, Culture et Histoire

DURBUY

156 Durbuy Aventure

164 Durbuy au Naturel

HOUYET

109/134/135 Descente de la Lesse en kayak ou en canoë

KIEWIT

191 Baptème de l'air en avion

LIEGE

172 A la découverte de la Cité Ardente

136 Aquarium Dubuisson et la Maison de la Science

MARBEHAN

129/180 Promenade en calèche en forêt d'Anlier et repas ardennais

TIRLEMONT-HOEGAARDEN

113 Les Jardins à Thèmes à Hoegaarden

TONGRES

105 Tongres la gallo-romaine

WATERLOO

114 La Dernière Grande Bataille de Napoléon

YPRES

140 In Flanders Field

NIEUWIGHEDEN VOOR HET SEIZOEN 1999 - 2000

ANTWERPEN

104 Antwerpen...naar keuze

BLANKENBERGE

188 Het serpentarium

BRUGGE

176 Ontdek Brugge

DURBUY

156 Durbuy Avontuur

164 Durbuy Natuur

HOUYET

109/134/135 Afvaart van de Lesse per kajak en kano

IEPER

140 In Flanders Fields

KIEWIT

191 Luchtdoop

LUIK

172 Op ontdekking

136 Aquarium Dubuisson en Maison de la Science

MARBEHAN

129/180 Het woud van Anlier per koets en Ardense maaltijd

TIENEN-HOEGAARDEN

113 Vlaamse toontuinen en Museum 't Nieuwhuys

TONGEREN

105 Het Gallo-Romeins museum

WATERLOO

114 Het laatste gevecht van Napoléon